



ПРАВИТЕЛЬСТВО КАЛИНИНГРАДСКОЙ ОБЛАСТИ

ПО С Т А Н О В Л Е Н И Е

от 27 октября 2020 г. № 774
Калининград

О внесении изменений в Правила землепользования и застройки муниципального образования «Гурьевский городской округ» Калининградской области

В соответствии со статьями 31-33 Градостроительного кодекса Российской Федерации, подпунктом 3 пункта 1 статьи 1 Закона Калининградской области от 30 ноября 2016 года № 19 «О перераспределении полномочий в области градостроительной деятельности между органами государственной власти Калининградской области и органами местного самоуправления муниципальных образований Калининградской области», на основании заключения администрации муниципального образования «Гурьевский городской округ» от 02 сентября 2020 года № 06/10096 о результатах общественных обсуждений, заключения комиссии по подготовке проекта правил землепользования и застройки муниципальных образований Калининградской области от 11 сентября 2020 года по проекту внесения изменений в Правила землепользования и застройки муниципального образования «Гурьевский городской округ» Калининградской области Правительство Калининградской области **п о с т а н о в л я е т:**

1. Внести в Правила землепользования и застройки муниципального образования «Гурьевский городской округ» Калининградской области, утвержденные решением Гурьевского окружного Совета депутатов от 19 декабря 2019 года № 266, изменения согласно приложению.

2. Постановление вступает в силу по истечении десяти дней после дня его официального опубликования.


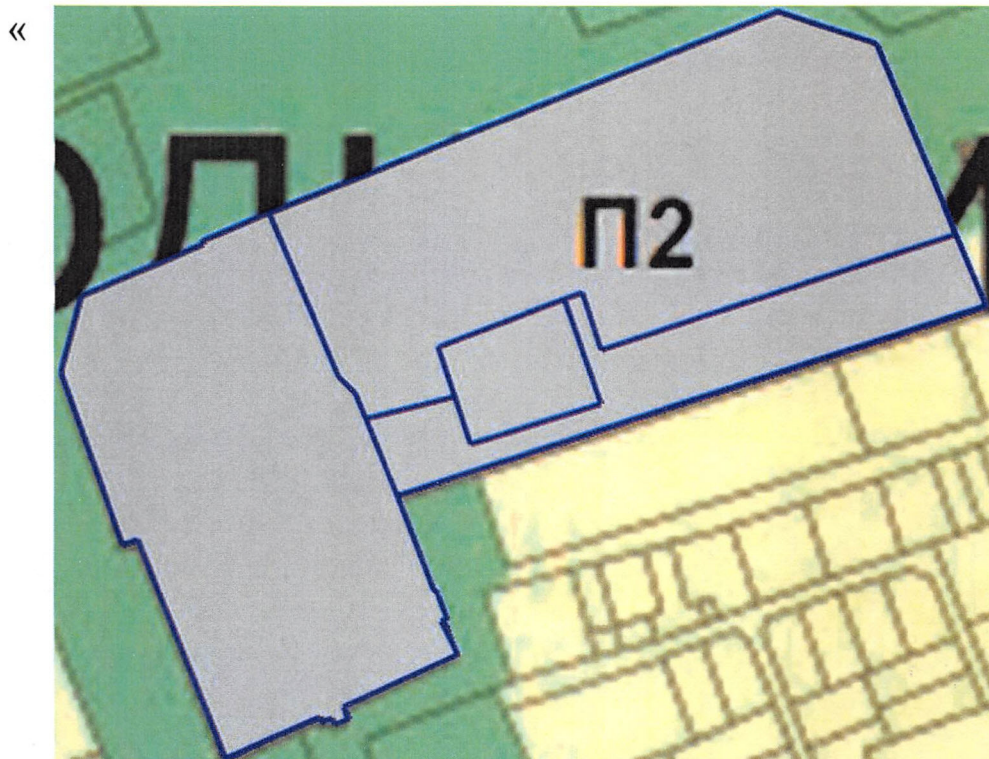
Губернатор
Калининградской области

А.А. Алиханов

ПРИЛОЖЕНИЕ
к постановлению Правительства
Калининградской области
от 27 октября 2020 г. № 774

ИЗМЕНЕНИЯ,
которые вносятся в Правила землепользования и застройки
муниципального образования «Гурьевский городской округ»
Калининградской области

1. Графическое изображение фрагмента карты градостроительного зонирования Правил землепользования и застройки муниципального образования «Гурьевский городской округ» Калининградской области применительно к земельным участкам с кадастровыми номерами 39:03:060305:1, 39:03:060305:15, 39:03:060305:18, 39:03:060305:29 изложить в следующей редакции:



— территориальная зона — производственная зона объектов 3 класса опасности (индекс «П2»)).

2. Графическое изображение фрагмента карты градостроительного зонирования Правил землепользования и застройки муниципального образования «Гурьевский городской округ» Калининградской области применительно к земельному участку с кадастровым номером 39:03:060302:11 изложить в следующей редакции:

«

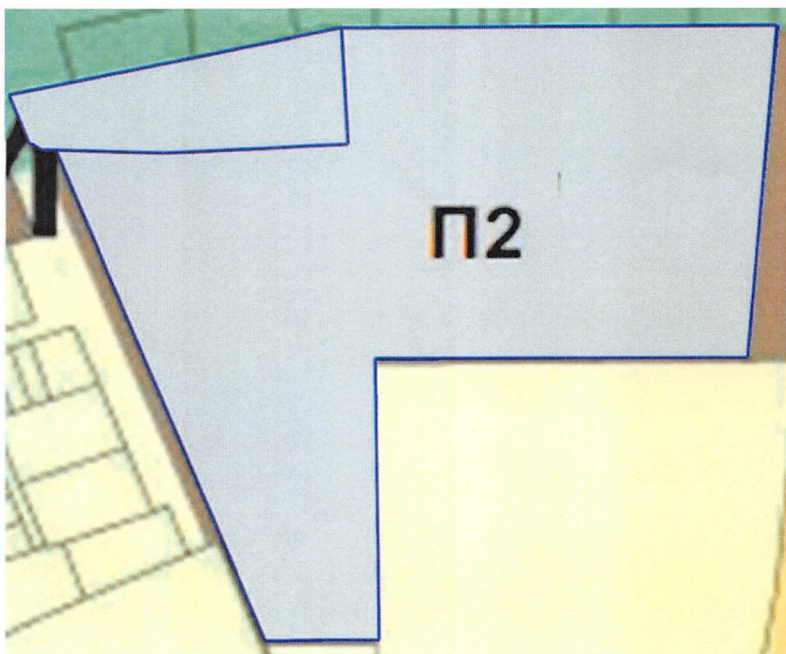


п2

— территориальная зона — производственная зона объектов 3 класса опасности (индекс «П2»)).

3. Графическое изображение фрагмента карты градостроительного зонирования Правил землепользования и застройки муниципального образования «Гурьевский городской округ» Калининградской области применительно к земельным участкам с кадастровыми номерами 39:03:060305:14, 39:03:060305:45 изложить в следующей редакции:


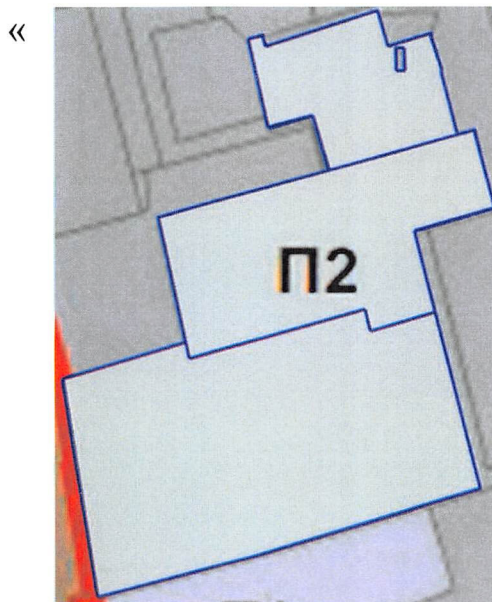
«



п2


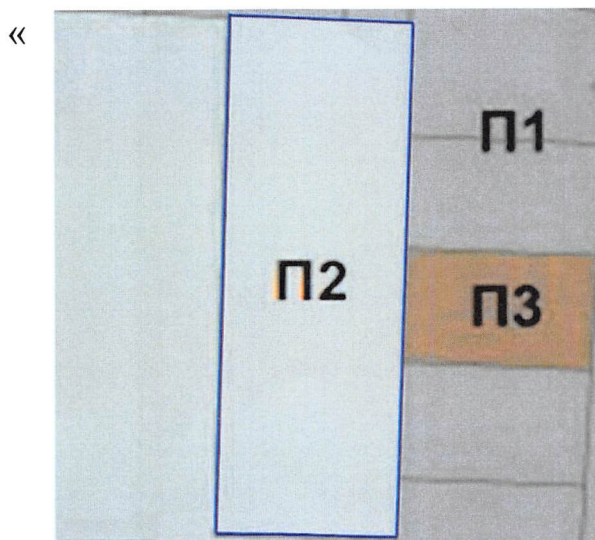
— территориальная зона — производственная зона объектов 3 класса опасности (индекс «П2»)).

4. Графическое изображение фрагмента карты градостроительного зонирования Правил землепользования и застройки муниципального образования «Гурьевский городской округ» Калининградской области применительно к земельным участкам с кадастровыми номерами 39:03:010003:20, 39:03:010003:68, 39:03:010003:69 изложить в следующей редакции:




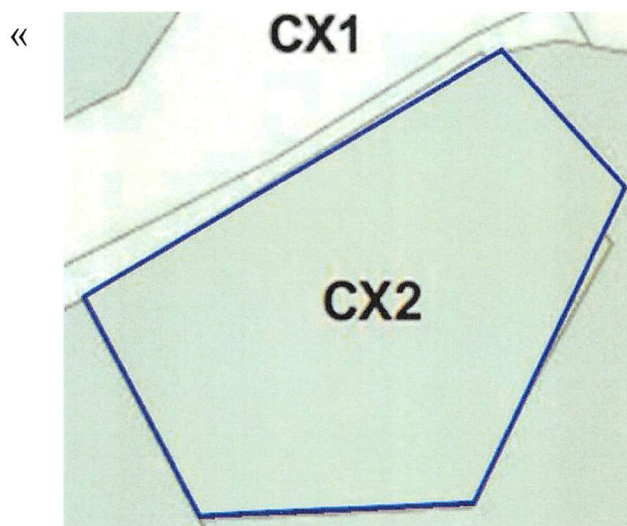
— территориальная зона — производственная зона объектов 3 класса опасности (индекс «П2»)).

5. Графическое изображение фрагмента карты градостроительного зонирования Правил землепользования и застройки муниципального образования «Гурьевский городской округ» Калининградской области применительно к земельному участку с кадастровым номером 39:03:010012:210 изложить в следующей редакции:



— территориальная зона — производственная зона объектов 3 класса опасности (индекс «П2»)).

6. Графическое изображение фрагмента карты градостроительного зонирования Правил землепользования и застройки муниципального образования «Гурьевский городской округ» Калининградской области применительно к земельному участку с кадастровым номером 39:03:060001:80 изложить в следующей редакции:



— территория зона, занятая объектами сельскохозяйственного назначения и предназначенная для ведения сельского хозяйства из земель сельскохозяйственного назначения (индекс «Сх2»)).