



Зарегистрировано
в ОГКУ «Институт
муниципальной правовой
информации имени
М.М. Сперанского»
от 12.03.2026 №03-0323/26

МИНИСТЕРСТВО ПРИРОДНЫХ РЕСУРСОВ И ЭКОЛОГИИ
ИРКУТСКОЙ ОБЛАСТИ

П Р И К А З

«11» марта 2026 года

66 - 7 - мпр

Иркутск

Об установлении зоны санитарной охраны водозаборных скважин №№ 2, 3, 5 АО «АНХК» действующего водозабора детских лагерей отдыха «Юбилейный», «Здоровье», и ограничения использования земельных участков в границах ЗСО

В соответствии со статьей 18 Федерального закона от 30 марта 1999 года № 52-ФЗ «О санитарно-эпидемиологическом благополучии населения», статьей 106 Земельного кодекса Российской Федерации, пунктом 1 постановления Правительства Иркутской области от 12 ноября 2018 года № 822-пп «Об уполномоченном исполнительном органе государственной власти Иркутской области и признании утратившими силу отдельных нормативных правовых актов Иркутской области», Положением о министерстве природных ресурсов и экологии Иркутской области, утвержденным постановлением Правительства Иркутской области от 29 декабря 2009 года № 392/171-пп, учитывая санитарно-эпидемиологическое заключение Управления Федеральной службы по надзору в сфере защиты прав потребителей и благополучия человека по Иркутской области от 30 января 2026 года № 38.МБ.01.000.Т.000002.01.26, руководствуясь статьей 21 Устава Иркутской области, приказываю:

1. Установить зону санитарной охраны водозаборных скважин №№ 2, 3, 5 АО «АНХК» действующего водозабора детских лагерей отдыха «Юбилейный», «Здоровье», и ограничения использования земельных участков в границах ЗСО.

2. Настоящий приказ подлежит официальному опубликованию в общественно-политической газете «Областная», сетевом издании «Официальный интернет-портал правовой информации Иркутской области» (<https://www.ogirk.ru/pravo/reestr>), а также на «Официальном интернет-портале правовой информации» (www.pravo.gov.ru).

Министр природных ресурсов
и экологии Иркутской области

С.М. Трофимова

ПРИЛОЖЕНИЕ № 1

к приказу министерства природных
ресурсов и экологии Иркутской области
от «11» марта 2026 года № 66-7 -мпр

ГРАНИЦА ЗОНЫ САНИТАРНОЙ ОХРАНЫ ВОДОЗАБОРНЫХ
СКВАЖИН №№ 2, 3, 5 АО «АНХК» ДЕЙСТВУЮЩЕГО ВОДОЗАБОРА
ДЕТСКИХ ЛАГЕРЕЙ ОТДЫХА «ЮБИЛЕЙНЫЙ», «ЗДОРОВЬЕ»,
И ОГРАНИЧЕНИЯ ИСПОЛЬЗОВАНИЯ ЗЕМЕЛЬНЫХ УЧАСТКОВ
В ГРАНИЦАХ ЗСО

1. Описание границы первого пояса зоны санитарной охраны.

Водозабор состоит из трех эксплуатационных скважин.

Граница первого пояса зоны санитарной охраны скважины № 2 АО «АНХК» действующего водозабора детских лагерей отдыха «Юбилейный», «Здоровье», и ограничения использования земельных участков в границах ЗСО принята к северу – 30 м, к западу – 30 м, к юго-западу – 22 м, к югу – 30 м, к востоку – 30 м.

Каталог координат первого пояса зоны санитарной охраны
скважины № 2
Система координат МСК-38, зона 3

Обозначение характерных точек границ	Координаты, м	
	X	Y
1	402431.91	3298559.04
2	402424.91	3298547.81
3	402423.85	3298525.19
4	402448.01	3298490.81
5	402451.56	3298489.31
6	402479.00	3298490.52
7	402485.72	3298538.95
8	402460.55	3298548.35
9	402454.83	3298550.49
1	402431.91	3298559.04

Граница первого пояса зоны санитарной охраны скважины № 3 АО «АНХК» действующего водозабора детских лагерей отдыха «Юбилейный», «Здоровье», и ограничения использования земельных участков в границах ЗСО принята к северо-западу от скважины – 27,4 м, к северо-востоку – 29 м, к юго-западу – 29,7 м, к юго-востоку – 30 м.

Каталог координат первого пояса зоны санитарной охраны
скважины № 3
Система координат МСК-38, зона 3

Обозначение характерных точек границ	Координаты, м	
	X	Y
1	402379.86	3298063.50
2	402385.69	3298083.41
3	402389.97	3298104.00
4	402394.20	3298121.93
5	402372.38	3298126.26
6	402370.42	3298126.72
7	402364.57	3298128.08
8	402338.49	3298134.16
9	402334.05	3298119.92
10	402333.78	3298117.15
11	402329.76	3298100.83
12	402326.02	3298091.02
13	402323.77	3298079.20
14	402343.12	3298072.75
15	402376.91	3298063.35
1	402379.86	3298063.50

Граница первого пояса зоны санитарной охраны скважины № 5 АО «АНХК» действующего водозабора детских лагерей отдыха «Юбилейный», «Здоровье», и ограничения использования земельных участков в границах ЗСО принята к северо-западу от скважины – 28 м, к северо-востоку – 28,3 м, к юго-востоку – 32,5 м, к югу – 32 м.

Каталог координат первого пояса зоны санитарной охраны
скважины № 5
Система координат МСК-38, зона 3

Обозначение характерных точек границ	Координаты, м	
	X	Y
1	402446.80	3298187.31
2	402441.25	3298243.64
3	402439.07	3298246.04
4	402436.17	3298245.79
5	402425.07	3298243.75
6	402398.41	3298239.56
7	402389.03	3298238.00

Обозначение характерных точек границ	Координаты, м	
	X	Y
8	402387.77	3298237.80
9	402385.60	3298222.60
10	402377.54	3298186.36
11	402383.26	3298184.47
12	402397.45	3298179.83
13	402441.63	3298184.28
14	402444.58	3298185.10
1	402446.80	3298187.31

Карты-схемы первого пояса зоны санитарной охраны скважин №№ 2, 3, 5 прилагаются к настоящей границе зоны санитарной охраны водозаборных скважин №№ 2, 3, 5 АО «АНХК» действующего водозабора детских лагерей отдыха «Юбилейный», «Здоровье», и ограничения использования земельных участков в границах ЗСО.

2. Описание границы второго пояса зоны санитарной охраны.

Граница второго пояса зоны санитарной охраны скважины № 2 АО «АНХК» действующего водозабора детских лагерей отдыха «Юбилейный», «Здоровье», и ограничения использования земельных участков в границах ЗСО принята к северо-западу от скважины – 80 м, к северо-востоку – 86 м, к юго-западу – 86 м, к юго-востоку – 107 м.

Каталог координат второго пояса зоны санитарной охраны скважины № 2 Система координат МСК-38, зона 3

Обозначение характерных точек границ	Координаты, м	
	X	Y
1	402505.79	3298458.64
2	402513.46	3298466.40
3	402520.01	3298474.96
4	402525.28	3298484.32
5	402530.73	3298499.41
6	402532.65	3298509.96
7	402533.13	3298520.66
8	402532.10	3298531.42
9	402529.72	3298542.03
10	402525.95	3298552.36
11	402520.84	3298562.22

Обозначение характерных точек границ	Координаты, м	
	X	Y
12	402514.49	3298571.45
13	402506.97	3298579.97
14	402498.43	3298587.57
15	402489.01	3298594.18
16	402478.83	3298599.67
17	402468.04	3298603.96
18	402456.83	3298607.02
19	402445.32	3298608.75
20	402433.77	3298609.13
21	402422.32	3298608.22
22	402411.14	3298605.96
23	402400.41	3298602.42
24	402390.28	3298597.65
25	402380.93	3298591.69
26	402372.49	3298584.71
27	402365.13	3298576.72
28	402358.87	3298567.94
29	402353.91	3298558.43
30	402350.29	3298548.38
31	402348.05	3298537.91
32	402347.21	3298527.23
33	402347.81	3298516.44
34	402349.87	3298505.78
35	402353.29	3298495.37
36	402358.08	3298485.36
37	402364.14	3298475.94
38	402371.37	3298467.28
39	402379.64	3298459.41
40	402388.89	3298452.55
41	402398.88	3298446.75
42	402409.55	3298442.17
43	402420.67	3298438.81
44	402432.10	3298436.73
45	402443.64	3298436.00
46	402455.14	3298436.61
47	402466.43	3298438.54
48	402477.28	3298441.75
49	402487.56	3298446.23
50	402497.14	3298451.89
1	402505.79	3298458.64

Граница второго пояса зоны санитарной охраны скважины № 3 АО «АНХК» действующего водозабора детских лагерей отдыха «Юбилейный», «Здоровье», и ограничения использования земельных участков в границах ЗСО принята к северо-западу от скважины – 94 м, к северо-востоку – 74 м, к юго-западу – 74 м, к юго-востоку – 136 м.

Каталог координат второго пояса зоны санитарной охраны
скважины № 3
Система координат МСК-38, зона 3

Обозначение характерных точек границ	Координаты, м	
	X	Y
1	402434.08	3298043.79
2	402440.61	3298050.76
3	402447.47	3298062.79
4	402449.99	3298071.67
5	402450.85	3298081.08
6	402449.99	3298090.90
7	402447.45	3298100.94
8	402443.27	3298111.09
9	402437.51	3298121.15
10	402430.26	3298130.96
11	402421.61	3298140.42
12	402411.75	3298149.34
13	402400.76	3298157.58
14	402388.88	3298165.05
15	402376.23	3298171.60
16	402363.06	3298177.14
17	402349.53	3298181.58
18	402335.87	3298184.87
19	402322.30	3298186.94
20	402309.01	3298187.75
21	402296.23	3298187.30
22	402284.12	3298185.62
23	402272.90	3298182.70
24	402262.75	3298178.60
25	402253.79	3298173.38
26	402246.18	3298167.12
27	402240.04	3298159.93
28	402235.46	3298151.91
29	402232.52	3298143.18
30	402231.25	3298133.86
31	402231.67	3298124.14

Обозначение характерных точек границ	Координаты, м	
	Х	У
32	402233.79	3298114.12
33	402237.56	3298104.01
34	402242.94	3298093.91
35	402249.83	3298084.02
36	402258.13	3298074.46
37	402267.71	3298065.39
38	402278.42	3298056.97
39	402290.12	3298049.30
40	402302.59	3298042.51
41	402315.65	3298036.70
42	402329.11	3298031.99
43	402342.75	3298028.42
44	402356.37	3298026.03
45	402369.74	3298024.90
46	402382.67	3298025.02
47	402394.96	3298026.40
48	402406.41	3298029.01
49	402416.85	3298032.83
50	402426.12	3298037.78
1	402434.08	3298043.79

Граница второго пояса зоны санитарной охраны скважины № 5 АО «АНХК» действующего водозабора детских лагерей отдыха «Юбилейный», «Здоровье», и ограничения использования земельных участков в границах ЗСО принята к северо-западу от скважины – 96 м, к северо-востоку – 58 м, к юго-востоку – 140 м, к юго-западу – 58 м.

Каталог координат второго пояса зоны санитарной охраны
скважины № 5
Система координат МСК-38, зона 3

Обозначение характерных точек границ	Координаты, м	
	Х	У
1	402494.71	3298160.82
2	402501.76	3298169.43
3	402504.39	3298176.16
4	402505.32	3298183.52
5	402504.54	3298191.44
6	402502.06	3298199.76
7	402497.90	3298208.37

Обозначение характерных точек границ	Координаты, м	
	X	Y
8	402492.16	3298217.13
9	402484.90	3298225.93
10	402476.25	3298234.60
11	402466.33	3298243.02
12	402455.30	3298251.05
13	402443.33	3298258.59
14	402430.60	3298265.49
15	402417.35	3298271.68
16	402403.69	3298277.02
17	402389.90	3298281.49
18	402376.21	3298284.94
19	402362.77	3298287.39
20	402349.85	3298288.78
21	402337.59	3298289.07
22	402326.23	3298288.25
23	402315.92	3298286.36
24	402306.83	3298283.44
25	402299.08	3298279.48
26	402292.82	3298274.60
27	402288.12	3298268.86
28	402285.08	3298262.31
29	402283.71	3298255.08
30	402284.05	3298247.29
31	402286.14	3298239.07
32	402289.86	3298230.53
33	402295.20	3298221.78
34	402302.10	3298212.99
35	402310.41	3298204.28
36	402320.04	3298195.79
37	402330.81	3298187.65
38	402342.55	3298179.97
39	402355.11	3298172.91
40	402368.26	3298166.52
41	402381.82	3298160.94
42	402395.60	3298156.27
43	402409.35	3298152.55
44	402422.84	3298149.84
45	402435.93	3298148.19
46	402448.38	3298147.65
47	402459.98	3298148.16

Обозначение характерных точек границ	Координаты, м	
	X	Y
48	402470.56	3298149.78
49	402479.98	3298152.45
50	402488.08	3298156.15
1	402494.71	3298160.82

Карты-схемы второго пояса зоны санитарной охраны скважин №№ 2, 3, 5 прилагаются к настоящей границе зоны санитарной охраны водозаборных скважин №№ 2, 3, 5 АО «АНХК» действующего водозабора детских лагерей отдыха «Юбилейный», «Здоровье», и ограничения использования земельных участков в границах ЗСО.

3. Описание границы третьего пояса зоны санитарной охраны.

Граница третьего пояса зоны санитарной охраны скважины № 2 АО «АНХК» действующего водозабора детских лагерей отдыха «Юбилейный», «Здоровье», и ограничения использования земельных участков в границах ЗСО принята к северо-западу от скважины – 320 м, к северо-востоку – 584 м, к юго-востоку – 933 м, к юго-западу – 584 м.

Каталог координат третьего пояса зоны санитарной охраны скважины № 2 Система координат МСК-38, зона 3

Обозначение характерных точек границ	Координаты, м	
	X	Y
1	402608.04	3298192.86
2	402659.62	3298244.89
3	402703.71	3298302.96
4	402722.72	3298333.99
5	402754.29	3298399.39
6	402776.89	3298468.44
7	402790.16	3298540.05
8	402793.90	3298613.11
9	402788.05	3298686.54
10	402772.70	3298759.15
11	402748.09	3298829.84
12	402714.61	3298897.53
13	402672.76	3298961.14
14	402623.17	3299019.70
15	402566.67	3299072.32

Обозначение характерных точек границ	Координаты, м	
	X	Y
16	402504.09	3299118.19
17	402436.38	3299156.56
18	402364.63	3299186.87
19	402289.92	3299208.64
20	402213.40	3299221.55
21	402136.29	3299225.38
22	402059.75	3299220.09
23	401984.96	3299205.73
24	401913.10	3299182.56
25	401845.28	3299150.93
26	401782.51	3299111.31
27	401725.80	3299064.31
28	401676.02	3299010.69
29	401626.35	3298936.79
30	401600.18	3298886.91
31	401575.29	3298818.67
32	401559.67	3298747.59
33	401553.55	3298674.78
34	401556.99	3298601.36
35	401569.99	3298528.41
36	401592.30	3298457.14
37	401623.62	3298388.61
38	401663.42	3298323.87
39	401711.13	3298263.97
40	401765.98	3298209.78
41	401827.15	3298162.16
42	401893.67	3298121.86
43	401964.52	3298089.48
44	402038.59	3298065.53
45	402114.76	3298050.38
46	402191.83	3298044.28
47	402268.63	3298047.30
48	402343.97	3298059.40
49	402416.68	3298080.39
50	402485.61	3298109.96
51	402549.73	3298147.64
1	402608.04	3298192.86

Граница третьего пояса зоны санитарной охраны скважины № 3 АО «АНХК» действующего водозабора детских лагерей отдыха «Юбилейный», «Здоровье», и ограничения использования земельных

участков в границах ЗСО принята к северо-западу от скважины – 348 м, к северо-востоку – 533 м, к юго-востоку – 1 108 м, к юго-западу – 533 м.

Каталог координат третьего пояса зоны санитарной охраны
скважины № 3
Система координат МСК-38, зона 3

Обозначение характерных точек границ	Координаты, м	
	X	Y
1	402562.59	3297804.23
2	402612.39	3297851.53
3	402652.94	3297904.99
4	402669.53	3297933.78
5	402695.08	3297994.93
6	402710.14	3298060.04
7	402714.43	3298128.11
8	402707.93	3298198.07
9	402690.68	3298268.87
10	402662.99	3298339.39
11	402625.27	3298408.54
12	402578.14	3298475.28
13	402522.24	3298538.50
14	402458.54	3298597.33
15	402387.97	3298650.77
16	402311.64	3298698.06
17	402230.70	3298738.42
18	402146.43	3298771.28
19	402060.14	3298796.06
20	401973.14	3298812.41
21	401886.77	3298820.13
22	401802.40	3298819.00
23	401721.30	3298809.13
24	401644.73	3298790.62
25	401573.88	3298763.77
26	401509.87	3298728.97
27	401453.64	3298686.83
28	401406.11	3298637.92
29	401367.96	3298583.05
30	401339.83	3298523.01
31	401322.14	3298458.80
32	401315.14	3298391.35
33	401318.98	3298321.78
34	401333.55	3298251.10

Обозначение характерных точек границ	Координаты, м	
	X	Y
35	401358.68	3298180.39
36	401393.92	3298110.82
37	401438.79	3298043.39
38	401492.54	3297979.18
39	401554.39	3297919.17
40	401623.33	3297864.30
41	401698.34	3297815.39
42	401778.23	3297773.23
43	401861.79	3297738.44
44	401947.72	3297711.62
45	402034.65	3297693.12
46	402121.28	3297683.24
47	402206.29	3297682.14
48	402288.32	3297689.85
49	402366.15	3297706.23
50	402438.51	3297731.03
51	402504.34	3297763.85
1	402562.59	3297804.23

Граница третьего пояса зоны санитарной охраны скважины № 5 АО «АНХК» действующего водозабора детских лагерей отдыха «Юбилейный», «Здоровье», и ограничения использования земельных участков в границах ЗСО принята к северо-западу от скважины – 300 м, к северо-востоку – 485 м, к юго-востоку – 994 м, к юго-западу – 485 м.

Каталог координат третьего пояса зоны санитарной охраны
скважины № 5
Система координат МСК-38, зона 3

Обозначение характерных точек границ	Координаты, м	
	X	Y
1	402562.25	3297944.92
2	402607.42	3297987.78
3	402644.44	3298036.22
4	402683.48	3298117.76
5	402697.93	3298176.78
6	402702.83	3298238.47
7	402698.11	3298301.89
8	402683.85	3298366.05
9	402660.26	3298429.96

Обозначение характерных точек границ	Координаты, м	
	X	Y
10	402627.69	3298492.63
11	402586.67	3298553.10
12	402537.81	3298610.43
13	402481.90	3298663.74
14	402419.77	3298712.16
15	402352.42	3298755.03
16	402280.84	3298791.60
17	402206.18	3298821.36
18	402129.56	3298843.82
19	402052.19	3298858.64
20	401975.26	3298865.61
21	401899.95	3298864.60
22	401827.45	3298855.63
23	401758.82	3298838.86
24	401695.19	3298814.52
25	401637.51	3298783.00
26	401586.69	3298744.75
27	401543.51	3298700.45
28	401508.63	3298650.70
29	401482.57	3298596.29
30	401465.77	3298538.10
31	401458.46	3298477.00
32	401460.77	3298413.92
33	401472.68	3298349.85
34	401493.97	3298285.79
35	401524.35	3298222.70
36	401563.31	3298161.59
37	401610.25	3298103.40
38	401664.47	3298049.02
39	401725.14	3297999.30
40	401791.30	3297954.97
41	401861.90	3297916.75
42	401935.91	3297885.26
43	402012.14	3297860.92
44	402089.44	3297844.16
45	402166.58	3297835.21
46	402242.42	3297834.23
47	402315.74	3297841.21
48	402385.42	3297856.07
49	402450.38	3297878.54

Обозначение характерных точек границ	Координаты, м	
	X	Y
50	402509.63	3297908.33
1	402562.25	3297944.92

Карты-схемы третьего пояса зоны санитарной охраны скважин №№ 2, 3, 5 прилагаются к настоящей границе зоны санитарной охраны водозаборных скважин №№ 2, 3, 5 АО «АНХК» действующего водозабора детских лагерей отдыха «Юбилейный», «Здоровье», и ограничения использования земельных участков в границах ЗСО.

Министр природных ресурсов
и экологии Иркутской области




С.М. Трофимова

Приложение 1

к границе зоны санитарной охраны
водозаборных скважин №№ 2, 3, 5
АО «АНХК» действующего водозабора
детских лагерей отдыха «Юбилейный»,
«Здоровье», и ограничения
использования земельных участков в
границах ЗСО

Первый пояс зоны санитарной охраны водозаборных скважин №№ 2,
3, 5 АО «АНХК» действующего водозабора детских лагерей отдыха
«Юбилейный», «Здоровье», и ограничения использования земельных
участков в границах ЗСО – скважина № 2

План границ объекта




Масштаб 1:1000

Условные знаки и обозначения:

- | | |
|--------------|---|
| 38:26:021701 | - номер кадастрового квартала |
| — 719 — | - граница и кадастровый номер земельного участка по сведениям ЕГРН |
| ● | - водозаборная скважина №2 |
| — 1 — | - характерная точка и границы зоны санитарной охраны (первый пояс) водозаборной скважины №2 |

Первый пояс зоны санитарной охраны водозаборных скважин №№ 2, 3, 5 АО «АНХК» действующего водозабора детских лагерей отдыха «Юбилейный», «Здоровье», и ограничения использования земельных участков в границах ЗСО – скважина № 3

План границ объекта




Масштаб 1:1000

Условные знаки и обозначения:

- | | |
|---------------------|---|
| <u>38:26:021701</u> | - номер кадастрового квартала |
| <u>:719</u> | - граница и кадастровый номер земельного участка по сведениям ЕГРН |
| ● | - водозаборная скважина №3 |
| <u>1</u> | - характерная точка и граница зоны санитарной охраны (первый пояс) водозаборной скважины №3 |

Первый пояс зоны санитарной охраны водозаборных скважин №№ 2, 3, 5 АО «АНХК» действующего водозабора детских лагерей отдыха «Юбилейный», «Здоровье», и ограничения использования земельных участков в границах ЗСО – скважина № 5

План границ объекта



Масштаб 1:1000

Условные знаки и обозначения:

- 38:26:021701 - номер кадастрового квартала
- 38:26:021701 - граница и кадастровый номер земельного участка по сведениям ЕГРН
- - водозаборная скважина №5
- |— - характерная точка и граница зоны санитарной охраны (первый пояс) водозаборной скважины №5

Приложение 2

к границе зоны санитарной охраны водозаборных скважин №№ 2, 3, 5 АО «АНХК» действующего водозабора детских лагерей отдыха «Юбилейный», «Здоровье», и ограничения использования земельных участков в границах ЗСО

Второй пояс зоны санитарной охраны водозаборных скважин №№ 2, 3, 5 АО «АНХК» действующего водозабора детских лагерей отдыха «Юбилейный», «Здоровье», и ограничения использования земельных участков в границах ЗСО – скважина № 2

План границ объекта



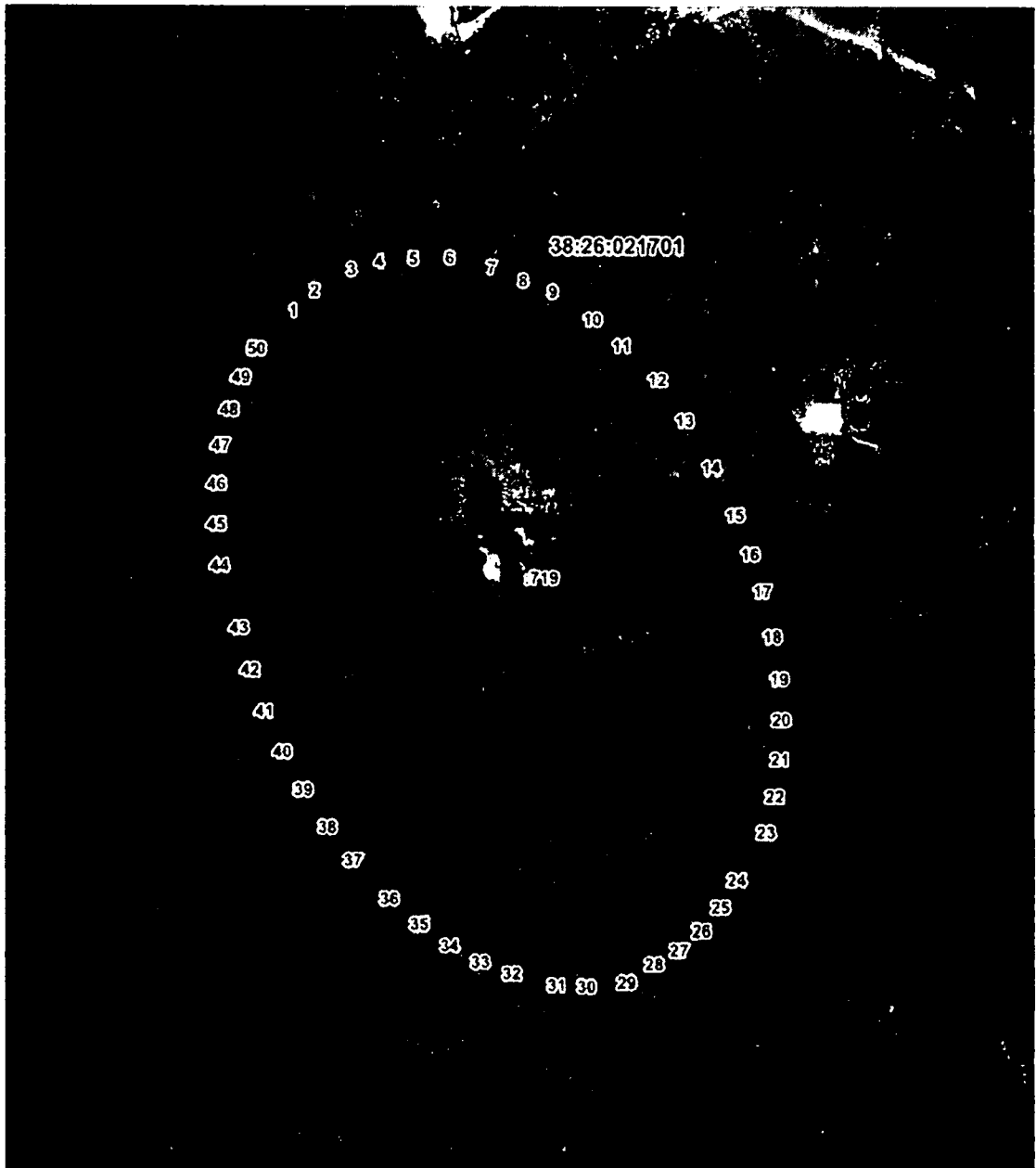
Масштаб 1:1000

Условные знаки и обозначения:

- 38:26:021701 - номер кадастрового квартала
- 719 - граница и кадастровый номер земельного участка по сведениям ЕГРН
- - водозаборная скважина №2
- |— - характерная точка и граница зоны санитарной охраны (второй пояс) водозаборной скважины №2

Второй пояс зоны санитарной охраны водозаборных скважин №№ 2, 3, 5 АО «АНХК» действующего водозабора детских лагерей отдыха «Юбилейный», «Здоровье», и ограничения использования земельных участков в границах ЗСО – скважина № 3

План границ объекта



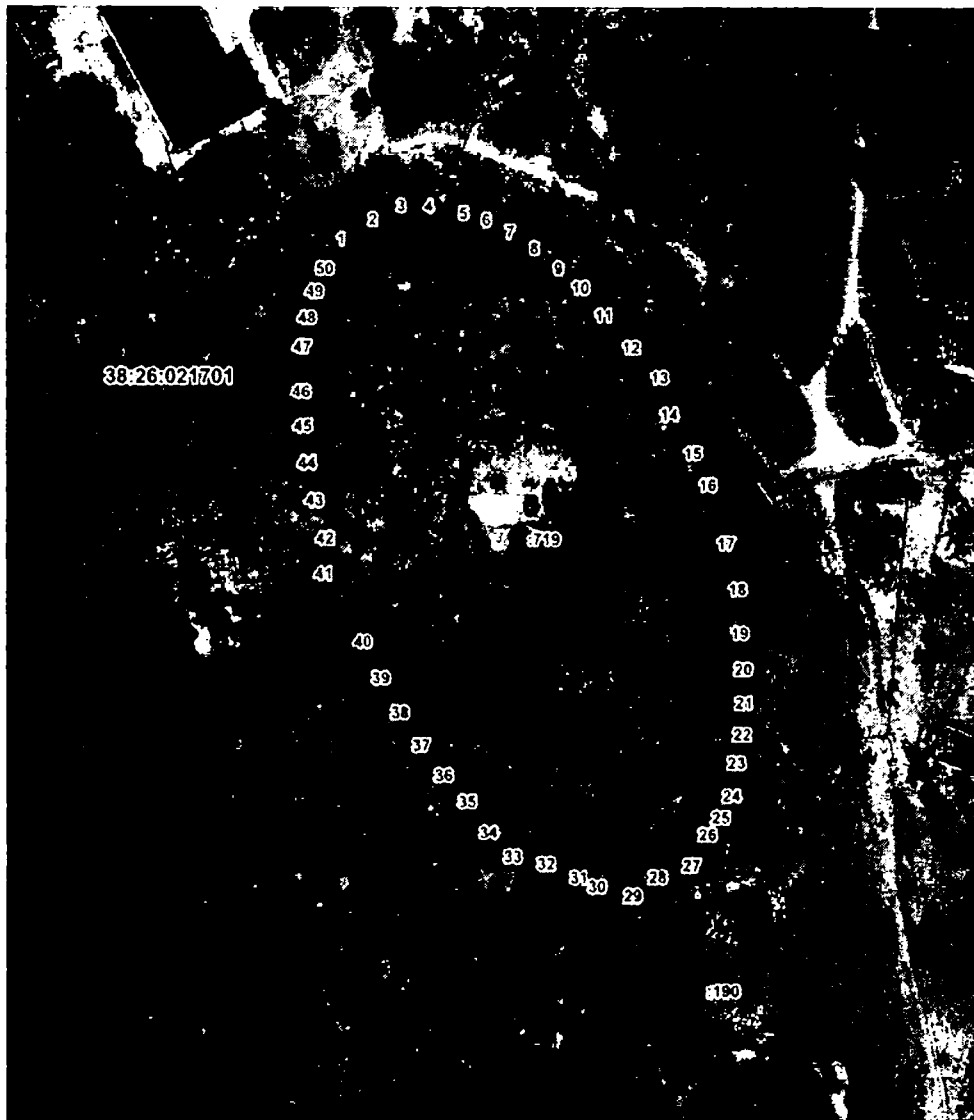
Масштаб 1:1000

Условные знаки и обозначения:

- | | |
|---------------------|---|
| <u>38:26:021701</u> | - номер кадастрового квартала |
| <u>719</u> | - граница и кадастровый номер земельного участка по сведениям ЕГРН |
| ● | - водозаборная скважина №3 |
| <u>!</u> | - характерная точка и граница зоны санитарной охраны (второй пояс) водозаборной скважины №3 |

Второй пояс зоны санитарной охраны водозаборных скважин №№ 2, 3, 5 АО «АНХК» действующего водозабора детских лагерей отдыха «Юбилейный», «Здоровье», и ограничения использования земельных участков в границах ЗСО – скважина № 5

План границ объекта



Масштаб 1:1000

Условные знаки и обозначения:

- | | |
|---------------------|---|
| <u>38:26:021701</u> | - номер кадастрового квартала |
| <u>8719</u> | - граница и кадастровый номер земельного участка по сведениям ЕГРН |
| ● | - водозаборная скважина №5 |
| <u>1</u> | - характерная точка и граница зоны санитарной охраны (второй пояс) водозаборной скважины №5 |

Приложение 3

к границе зоны санитарной охраны водозаборных скважин №№ 2, 3, 5 АО «АНХК» действующего водозабора детских лагерей отдыха «Юбилейный», «Здоровье», и ограничения использования земельных участков в границах ЗСО

Третий пояс зоны санитарной охраны водозаборных скважин №№ 2, 3, 5 АО «АНХК» действующего водозабора детских лагерей отдыха «Юбилейный», «Здоровье», и ограничения использования земельных участков в границах ЗСО – скважина № 2

План границ объекта



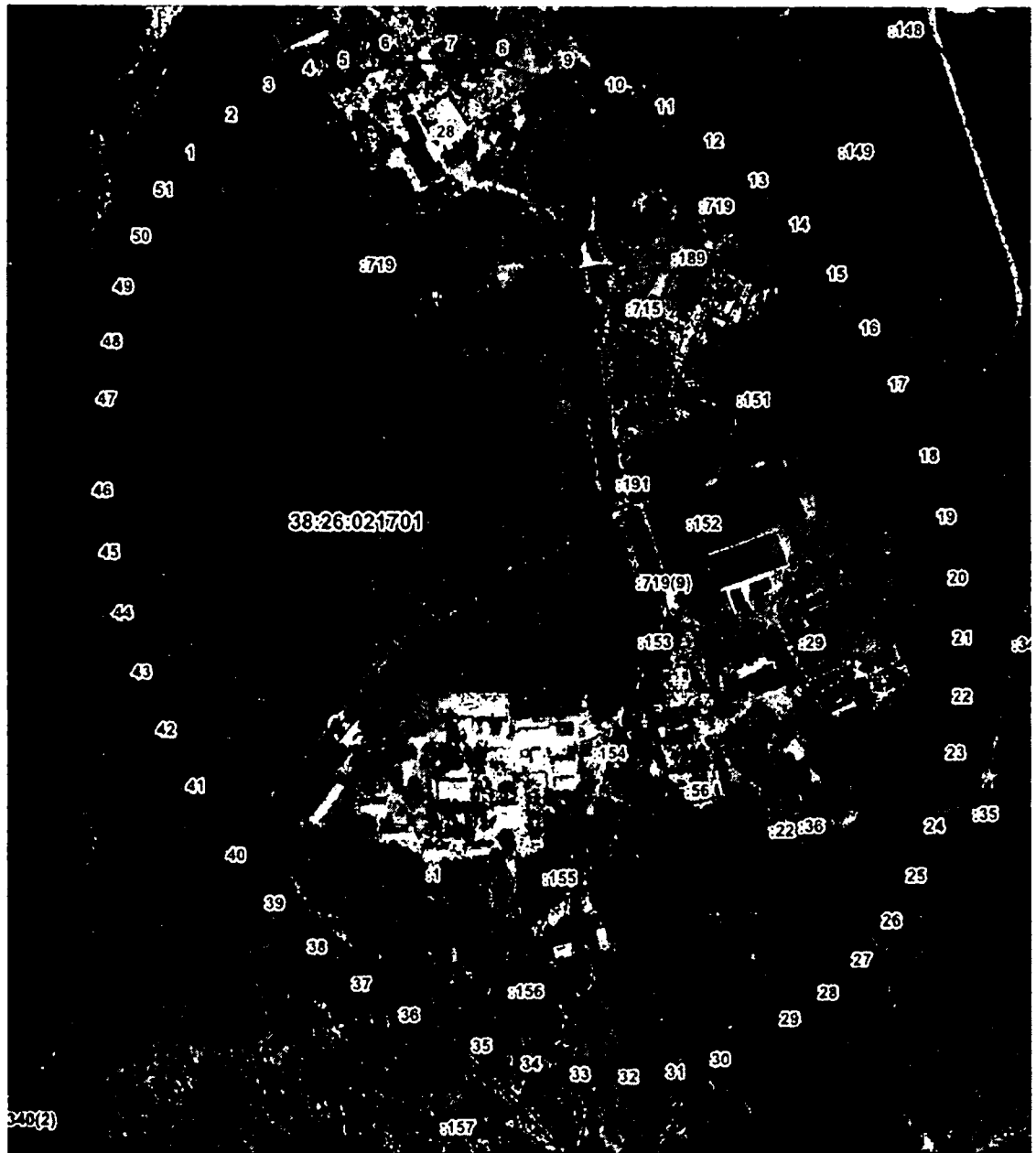
Масштаб 1:7000

Условные знаки и обозначения:

- 38:26:021701 - номер кадастрового квартала
- 182 - граница и кадастровый номер земельного участка по сведениям ЕГРН
- - водозаборная скважина №2
- |— - характерная точка и граница зоны санитарной охраны (третий пояс) водозаборной скважины №2

Третий пояс зоны санитарной охраны водозаборных скважин №№ 2, 3, 5 АО «АНХК» действующего водозабора детских лагерей отдыха «Юбилейный», «Здоровье», и ограничения использования земельных участков в границах ЗСО – скважина № 3

План границ объекта



Масштаб 1:8500

Условные знаки и обозначения:

- | | |
|----------------------|---|
| <u>38:26:02:1701</u> | - номер кадастрового квартала |
| <u>719</u> | - граница и кадастровый номер земельного участка по сведениям ЕГРН |
| ● | - водозаборная скважина №3 |
| — — | - характерная точка и граница зоны санитарной охраны (третий пояс) водозаборной скважины №3 |

Третий пояс зоны санитарной охраны водозаборных скважин №№ 2, 3, 5 АО «АНХК» действующего водозабора детских лагерей отдыха «Юбилейный», «Здоровье», и ограничения использования земельных участков в границах ЗСО – скважина № 5

План границ объекта



Масштаб 1:7000

Условные знаки и обозначения:

- | | |
|---------------------|---|
| <u>38:26:021701</u> | - номер кадастрового квартала |
| <u>719</u> | - граница и кадастровый номер земельного участка по сведениям ЕГРН |
| ● | - водозаборная скважина №5 |
| <u>1</u> | - характерная точка и граница зоны санитарной охраны (третий пояс) водозаборной скважины №5 |

ПРИЛОЖЕНИЕ № 2

к приказу министерства природных
ресурсов и экологии Иркутской области
от «11» марта 2026 года № 66-7 -мпр

РЕЖИМ ЗОНЫ САНИТАРНОЙ ОХРАНЫ ВОДОЗАБОРНЫХ СКВАЖИН №№ 2, 3, 5 АО «АНХК» ДЕЙСТВУЮЩЕГО ВОДОЗАБОРА ДЕТСКИХ ЛАГЕРЕЙ ОТДЫХА «ЮБИЛЕЙНЫЙ», «ЗДОРОВЬЕ», И ОГРАНИЧЕНИЯ ИСПОЛЬЗОВАНИЯ ЗЕМЕЛЬНЫХ УЧАСТКОВ В ГРАНИЦАХ ЗСО

Мероприятия по первому поясу

1. Территория первого пояса зон санитарной охраны должна быть спланирована для отвода поверхностного стока за ее пределы, озеленена, ограждена и обеспечена охраной. Дорожки к сооружениям должны иметь твердое покрытие.

2. Не допускается посадка высокоствольных деревьев, все виды строительства, не имеющие непосредственного отношения к эксплуатации, реконструкции и расширению водопроводных сооружений, в том числе прокладка трубопроводов различного назначения, размещение жилых и хозяйственно-бытовых зданий, проживание людей, применение ядохимикатов и удобрений.

3. Здания должны быть оборудованы канализацией с отведением сточных вод в ближайшую систему бытовой или производственной канализации, или на местные станции очистных сооружений, расположенные за пределами первого пояса зон санитарной охраны с учетом санитарного режима на территории второго пояса.

В исключительных случаях при отсутствии канализации должны устраиваться водонепроницаемые приемники нечистот и бытовых отходов, расположенные в местах, исключающих загрязнение территории первого пояса зон санитарной охраны при их вывозе.

4. Водопроводные сооружения, расположенные в первом поясе зоны санитарной охраны, должны быть оборудованы с учетом предотвращения возможности загрязнения питьевой воды через оголовки и устья скважин, люки и переливные трубы резервуаров и устройства заливки насосов.

5. Все водозаборы должны быть оборудованы аппаратурой для систематического контроля соответствия фактического дебита при эксплуатации водопровода проектной производительности, предусмотренной при его проектировании и обосновании границ зон санитарной охраны.

Мероприятия по второму и третьему поясам

1. Выявление, тампонирующее или восстановление всех старых, бездействующих, дефектных или неправильно эксплуатируемых скважин, представляющих опасность в части возможности загрязнения водоносных горизонтов.

2. Бурение новых скважин и новое строительство, связанное с нарушением почвенного покрова, производится при обязательном согласовании с Федеральным бюджетным учреждением здравоохранения «Центр гигиены и эпидемиологии в Иркутской области».

3. Запрещение закачки отработанных вод в подземные горизонты, подземного складирования твердых отходов и разработки недр земли.

4. Запрещение размещения складов горюче - смазочных материалов, ядохимикатов и минеральных удобрений, накопителей промстоков, шламохранилищ и других объектов, обуславливающих опасность химического загрязнения подземных вод.

Размещение таких объектов допускается в пределах третьего пояса зон санитарной охраны только при использовании защищенных подземных вод, при условии выполнения специальных мероприятий по защите водоносного горизонта от загрязнения при наличии санитарно - эпидемиологического заключения Федерального бюджетного учреждения здравоохранения «Центр гигиены и эпидемиологии в Иркутской области», выданного с учетом заключения органов геологического контроля.

5. Своевременное выполнение необходимых мероприятий по санитарной охране поверхностных вод, имеющих непосредственную гидрологическую связь с используемым водоносным горизонтом, в соответствии с гигиеническими требованиями к охране поверхностных вод.

Дополнительные мероприятия по второму поясу

В пределах второго пояса зон санитарной охраны подземных источников водоснабжения подлежат выполнению следующие дополнительные мероприятия:

1. Не допускается:

размещение кладбищ, скотомогильников, полей ассенизации, полей фильтрации, навозохранилищ, силосных траншей, животноводческих и птицеводческих предприятий и других объектов, обуславливающих опасность микробного загрязнения подземных вод;

применение удобрений и ядохимикатов;

рубка леса главного пользования и реконструкции.

2. Выполнение мероприятий по санитарному благоустройству территории населенных пунктов и других объектов (оборудование канализацией, устройство водонепроницаемых выгребов, организация отвода поверхностного стока и др.).

Министр природных ресурсов
и экологии Иркутской области



С.М. Трофимова