



Зарегистрировано
в ОГКУ «Институт
муниципальной правовой
информации имени
М.М. Сперанского»
от 06.10.2025 № 03-1850/25

МИНИСТЕРСТВО ПРИРОДНЫХ РЕСУРСОВ И ЭКОЛОГИИ
ИРКУТСКОЙ ОБЛАСТИ

П Р И К А З

«6» октября 2025 года

66-47-мпр

Иркутск

Об установлении зоны санитарной охраны одиночного водозабора подземных вод (скважина 2864) для питьевого и хозяйственно-бытового водоснабжения с. Бирюлька Качугского района Иркутской области, расположенного по адресу: ул. Юбилейная, 10А, устанавливающей границы зоны санитарной охраны подземного источника и ограничения использования земельных участков в границах зон

В соответствии со статьей 18 Федерального закона от 30 марта 1999 года № 52-ФЗ «О санитарно-эпидемиологическом благополучии населения», статьей 106 Земельного кодекса Российской Федерации, пунктом 1 постановления Правительства Иркутской области от 12 ноября 2018 года № 822-пп «Об уполномоченном исполнительном органе государственной власти Иркутской области и признании утратившими силу отдельных нормативных правовых актов Иркутской области», Положением о министерстве природных ресурсов и экологии Иркутской области, утвержденным постановлением Правительства Иркутской области от 29 декабря 2009 года № 392/171-пп, учитывая санитарно-эпидемиологическое заключение Управления Федеральной службы по надзору в сфере защиты прав потребителей и благополучия человека по Иркутской области от 14 июня 2024 года № 38.ИЦ.06.000.Т.000618.06.24, руководствуясь статьей 21 Устава Иркутской области, приказываю:

1. Установить зону санитарной охраны одиночного водозабора подземных вод (скважина 2864) для питьевого и хозяйственно-бытового водоснабжения с. Бирюлька Качугского района Иркутской области, расположенного по адресу: ул. Юбилейная, 10А, устанавливающую границы зоны санитарной охраны подземного источника и ограничения использования земельных участков в границах зон.

2. Настоящий приказ подлежит официальному опубликованию в общественно-политической газете «Областная», сетевом издании «Официальный интернет-портал правовой информации Иркутской области» (<https://www.ogirk.ru/pravo/reestr>), а также на «Официальном интернет-портале правовой информации» (www.pravo.gov.ru).

Министр природных ресурсов
и экологии Иркутской области

С.М. Трофимова

ПРИЛОЖЕНИЕ № 1

к приказу министерства природных
ресурсов и экологии Иркутской области
от «6» октября 2025 года № 66-47-мпр

ГРАНИЦА ЗОНЫ САНИТАРНОЙ ОХРАНЫ ОДИНОЧНОГО
ВОДОЗАБОРА ПОДЗЕМНЫХ ВОД (СКВАЖИНА 2864) ДЛЯ
ПИТЬЕВОГО И ХОЗЯЙСТВЕННО-БЫТОВОГО ВОДОСНАБЖЕНИЯ
С. БИРЮЛЬКА КАЧУГСКОГО РАЙОНА ИРКУТСКОЙ ОБЛАСТИ,
РАСПОЛОЖЕННОГО ПО АДРЕСУ: УЛ. ЮБИЛЕЙНАЯ, 10А,
УСТАНАВЛИВАЮЩЕЙ ГРАНИЦЫ ЗОНЫ САНИТАРНОЙ ОХРАНЫ
ПОДЗЕМНОГО ИСТОЧНИКА И ОГРАНИЧЕНИЯ ИСПОЛЬЗОВАНИЯ
ЗЕМЕЛЬНЫХ УЧАСТКОВ В ГРАНИЦАХ ЗОН

1. Описание границы первого пояса зоны санитарной охраны.

Граница первого пояса зоны санитарной охраны одиночного водозабора подземных вод (скважина 2864) для питьевого и хозяйственно-бытового водоснабжения с. Бирюлька Качугского района Иркутской области, расположенного по адресу: ул. Юбилейная, 10А, устанавливающей границы зоны санитарной охраны подземного источника и ограничения использования земельных участков в границах зон, устанавливается в западном направлении – 3 м, в восточном – 11,5 м, в южном – 3 м, в северном направлении – 3 м.

Каталог координат первого пояса зоны санитарной охраны
Система координат МСК-38, зона 4

Обозначение характерных точек границ	Координаты, м	
	X	Y
1	560330.46	4269860.37
2	560331.12	4269869.75
3	560326.30	4269870.22
4	560327.72	4269882.71
5	560322.32	4269883.57
6	560320.14	4269867.38
7	560326.01	4269866.81
8	560325.54	4269860.75
1	560330.46	4269860.37

Карта-схема первого пояса зоны санитарной охраны прилагается к настоящей границе зоны санитарной охраны одиночного водозабора подземных вод (скважина 2864) для питьевого и хозяйственно-бытового

водоснабжения с. Бирюлька Качугского района Иркутской области, расположенного по адресу: ул. Юбилейная, 10А, устанавливающей границы зоны санитарной охраны подземного источника и ограничения использования земельных участков в границах зон.

2. Описание границы второго пояса зоны санитарной охраны.

Граница второго пояса зоны санитарной охраны одиночного водозабора подземных вод (скважина 2864) для питьевого и хозяйственно-бытового водоснабжения с. Бирюлька Качугского района Иркутской области, расположенного по адресу: ул. Юбилейная, 10А, устанавливающей границы зоны санитарной охраны подземного источника и ограничения использования земельных участков в границах зон, принята: вверх по потоку – 83 м, вниз по потоку – 38 м, ширина (2d) – 103 м.

Каталог координат второго пояса зоны санитарной охраны
Система координат МСК-38, зона 4

Обозначение характерных точек границ	Координаты, м	
	X	Y
9	560419.21	4269848.83
10	560378.84	4269947.89
11	560313.44	4269920.68
12	560300.98	4269912.33
13	560291.24	4269900.92
14	560285.44	4269887.08
15	560283.54	4269872.20
16	560285.83	4269857.38
17	560292.44	4269843.92
18	560302.78	4269833.05
19	560315.66	4269825.36
20	560330.08	4269821.25
21	560345.08	4269820.85
22	560352.77	4269823.04
9	560419.21	4269848.83

Карта-схема второго пояса зоны санитарной охраны прилагается к настоящей границе зоны санитарной охраны одиночного водозабора подземных вод (скважина 2864) для питьевого и хозяйственно-бытового водоснабжения с. Бирюлька Качугского района Иркутской области, расположенного по адресу: ул. Юбилейная, 10А, устанавливающей границы зоны санитарной охраны подземного источника и ограничения использования земельных участков в границах зон.

3. Описание границы третьего пояса зоны санитарной охраны.

Граница третьего пояса зоны санитарной охраны одиночного водозабора подземных вод (скважина 2864) для питьевого и хозяйственно-бытового водоснабжения с. Бирюлька Качугского района Иркутской области, расположенного по адресу: ул. Юбилейная, 10А, устанавливающей границы зоны санитарной охраны подземного источника и ограничения использования земельных участков в границах зон, принята: вверх по потоку – 1 847 м, вниз по потоку – 49 м, ширина (2d) – 346 м.

Каталог координат третьего пояса зоны санитарной охраны
Система координат МСК-38, зона 4

Обозначение характерных точек границ	Координаты, м	
	X	Y
23	562086.24	4270373.62
24	561958.56	4270693.05
25	560372.76	4270073.55
26	560329.73	4270048.09
27	560297.50	4270009.86
28	560276.18	4269964.64
29	560268.98	4269915.16
30	560276.52	4269865.73
31	560298.98	4269821.05
32	560331.96	4269783.48
33	560373.93	4269756.30
34	560421.90	4269742.20
35	560471.80	4269745.34
36	560500.75	4269754.25
23	562086.24	4270373.62

Карта-схема третьего пояса зоны санитарной охраны прилагается к настоящей границе зоны санитарной охраны одиночного водозабора подземных вод (скважина 2864) для питьевого и хозяйственно-бытового водоснабжения с. Бирюлька Качугского района Иркутской области, расположенного по адресу: ул. Юбилейная, 10А, устанавливающей границы зоны санитарной охраны подземного источника и ограничения использования земельных участков в границах зон.

Министр природных ресурсов
и экологии Иркутской области




С.М. Трофимова

Приложение 1

к границе зоны санитарной охраны
одиночного водозабора подземных вод
(скважина 2864) для питьевого
и хозяйственно-бытового водоснабжения
с. Бирюлька Качугского района
Иркутской области, расположенного
по адресу: ул. Юбилейная, 10А,
устанавливающей границы зоны
санитарной охраны подземного
источника и ограничения использования
земельных участков в границах зон






Первый пояс зоны санитарной охраны
одиночного водозабора подземных вод
(скважина 2864) для питьевого и хозяйственно-бытового
водоснабжения с. Бирюлька Качугского района Иркутской области,
расположенного по адресу: ул. Юбилейная, 10А, устанавливающей границы
зоны санитарной охраны подземного источника и ограничения
использования земельных участков в границах зон

План границ объекта



Масштаб 1:750

Используемые условные знаки и обозначения:

-  - Границы устанавливаемой зоны санитарной охраны подземного источника
-  - Обозначение новой характерной точки
-  - Характерная точка границы
-  - Граница земельных участков по сведениям ГКН
-  - Обозначение кадастрового квартала

Подпись



Дата « 17 » 09 20 25 г.

Приложение 2

к границе зоны санитарной охраны
одиночного водозабора подземных вод
(скважина 2864) для питьевого
и хозяйственно-бытового водоснабжения
с. Бирюлька Качугского района
Иркутской области, расположенного
по адресу: ул. Юбилейная, 10А,
устанавливающей границы зоны
санитарной охраны подземного
источника и ограничения использования
земельных участков в границах зон






Второй пояс зоны санитарной охраны одиночного водозабора
подземных вод (скважина 2864) для питьевого и хозяйственно-бытового
водоснабжения с. Бирюлька Качугского района Иркутской области,
расположенного по адресу: ул. Юбилейная, 10А, устанавливающей границы
зоны санитарной охраны подземного источника и ограничения
использования земельных участков в границах зон

пл.н.и границ объекта



Масштаб 1:1750

Используемые условные знаки и обозначения:

-  - Границы устанавливаемой зоны санитарной охраны подземного источника
-  - Обозначение новой характерной точки
-  - Характерная точка границы
-  - Граница земельных участков по сведениям ГКН
-  - Обозначение кадастрового квартала

Подпись




Дата « 17 » 09 20 25 г.

Приложение 3

к границе зоны санитарной охраны
одиночного водозабора подземных вод
(скважина 2864) для питьевого
и хозяйственно-бытового водоснабжения
с. Бирюлька Качугского района
Иркутской области, расположенного
по адресу: ул. Юбилейная, 10А,
устанавливающей границы зоны
санитарной охраны подземного
источника и ограничения использования
земельных участков в границах зон

Третий пояс зоны санитарной охраны одиночного водозабора
подземных вод (скважина 2864) для питьевого и хозяйственно-бытового
водоснабжения с. Бирюлька Качугского района Иркутской области,
расположенного по адресу: ул. Юбилейная, 10А, устанавливающей границы
зоны санитарной охраны подземного источника и ограничения
использования земельных участков в границах зон

План границ объекта



Масштаб 1:12 000

Используемые условные знаки и обозначения:

- - Границы устанавливаемой зоны санитарной охраны подземного источника
- 1 - Обозначение новой характерной точки
- - Характерная точка границы
- - Граница земельных участков по сведениям Г/КП
- 38-11.08.03.11 - Обозначение квартала

Подпись _____



Дата « 17 » 09 20 25 г.

ПРИЛОЖЕНИЕ № 2

к приказу министерства природных
ресурсов и экологии Иркутской области
от « 6 » *сентября* 2025 года № 66-47-мпр

РЕЖИМ ЗОНЫ САНИТАРНОЙ ОХРАНЫ ОДИНОЧНОГО ВОДОЗАБОРА ПОДЗЕМНЫХ ВОД (СКВАЖИНА 2864) ДЛЯ ПИТЬЕВОГО И ХОЗЯЙСТВЕННО-БЫТОВОГО ВОДОСНАБЖЕНИЯ С. БИРЮЛЬКА КАЧУГСКОГО РАЙОНА ИРКУТСКОЙ ОБЛАСТИ, РАСПОЛОЖЕННОГО ПО АДРЕСУ: УЛ. ЮБИЛЕЙНАЯ, 10А, УСТАНОВЛИВАЮЩЕЙ ГРАНИЦЫ ЗОНЫ САНИТАРНОЙ ОХРАНЫ ПОДЗЕМНОГО ИСТОЧНИКА И ОГРАНИЧЕНИЯ ИСПОЛЬЗОВАНИЯ ЗЕМЕЛЬНЫХ УЧАСТКОВ В ГРАНИЦАХ ЗОН

Мероприятия по первому поясу

1. Территория первого пояса зон санитарной охраны должна быть спланирована для отвода поверхностного стока за ее пределы, озеленена, ограждена и обеспечена охраной. Дорожки к сооружениям должны иметь твердое покрытие.

2. Не допускается посадка высокоствольных деревьев, все виды строительства, не имеющие непосредственного отношения к эксплуатации, реконструкции и расширению водопроводных сооружений, в том числе прокладка трубопроводов различного назначения, размещение жилых и хозяйственно-бытовых зданий, проживание людей, применение ядохимикатов и удобрений.

3. Здания должны быть оборудованы канализацией с отведением сточных вод в ближайшую систему бытовой или производственной канализации, или на местные станции очистных сооружений, расположенные за пределами первого пояса зон санитарной охраны с учетом санитарного режима на территории второго пояса.

В исключительных случаях при отсутствии канализации должны устраиваться водонепроницаемые приемники нечистот и бытовых отходов, расположенные в местах, исключающих загрязнение территории первого пояса зон санитарной охраны при их вывозе.

4. Водопроводные сооружения, расположенные в первом поясе зоны санитарной охраны, должны быть оборудованы с учетом предотвращения возможности загрязнения питьевой воды через оголовки и устья скважин, люки и переливные трубы резервуаров и устройства заливки насосов.

5. Все водозаборы должны быть оборудованы аппаратурой для систематического контроля соответствия фактического дебита при эксплуатации водопровода проектной производительности, предусмотренной при его проектировании и обосновании границ зон санитарной охраны.

Мероприятия по второму и третьему поясам

1. Выявление, тампонирование или восстановление всех старых, бездействующих, дефектных или неправильно эксплуатируемых скважин,

представляющих опасность в части возможности загрязнения водоносных горизонтов.

2. Бурение новых скважин и новое строительство, связанное с нарушением почвенного покрова, производится при обязательном согласовании с Федеральным бюджетным учреждением здравоохранения «Центр гигиены и эпидемиологии в Иркутской области».

3. Запрещение закачки отработанных вод в подземные горизонты, подземного складирования твердых отходов и разработки недр земли.

4. Запрещение размещения складов горюче - смазочных материалов, ядохимикатов и минеральных удобрений, накопителей промстоков, шламохранилищ и других объектов, обуславливающих опасность химического загрязнения подземных вод.

Размещение таких объектов допускается в пределах третьего пояса зон санитарной охраны только при использовании защищенных подземных вод, при условии выполнения специальных мероприятий по защите водоносного горизонта от загрязнения при наличии санитарно - эпидемиологического заключения Федерального бюджетного учреждения здравоохранения «Центр гигиены и эпидемиологии в Иркутской области», выданного с учетом заключения органов геологического контроля.

5. Своевременное выполнение необходимых мероприятий по санитарной охране поверхностных вод, имеющих непосредственную гидрологическую связь с используемым водоносным горизонтом, в соответствии с гигиеническими требованиями к охране поверхностных вод.

Дополнительные мероприятия по второму поясу

В пределах второго пояса зон санитарной охраны подземных источников водоснабжения подлежат выполнению следующие дополнительные мероприятия:

1. Не допускается:

размещение кладбищ, скотомогильников, полей ассенизации, полей фильтрации, навозохранилищ, силосных траншей, животноводческих и птицеводческих предприятий и других объектов, обуславливающих опасность микробного загрязнения подземных вод;

применение удобрений и ядохимикатов;

рубка леса главного пользования и реконструкции.

2. Выполнение мероприятий по санитарному благоустройству территории населенных пунктов и других объектов (оборудование канализацией, устройство водонепроницаемых выгребов, организация отвода поверхностного стока и др.).

Министр природных ресурсов
и экологии Иркутской области



С.М. Трофимова