



Зарегистрировано
в ОГКУ «Институт
муниципальной правовой
информации имени
М.М. Сперанского»
от 29.01.2024 № 03-ССЕЗ/24

МИНИСТЕРСТВО ПРИРОДНЫХ РЕСУРСОВ И ЭКОЛОГИИ
ИРКУТСКОЙ ОБЛАСТИ

П Р И К А З

«29» января 2024 года

66-2-мпр

Иркутск

Об установлении зоны санитарной охраны водозабора подземных вод со скважиной № 1-Б для хозяйственно-питьевого водоснабжения в селе Средний Булай Черемховского района Иркутской области

В соответствии со статьей 18 Федерального закона от 30 марта 1999 года № 52-ФЗ «О санитарно-эпидемиологическом благополучии населения», статьей 106 Земельного кодекса Российской Федерации от 25 октября 2001 года № 136-ФЗ, пунктом 1 постановления Правительства Иркутской области от 12 ноября 2018 года № 822-пп «Об уполномоченном исполнительном органе государственной власти Иркутской области и признании утратившими силу отдельных нормативных правовых актов Иркутской области», Положением о министерстве природных ресурсов и экологии Иркутской области, утвержденным постановлением Правительства Иркутской области от 29 декабря 2009 года № 392/171-пп, учитывая санитарно-эпидемиологическое заключение Управления Федеральной службы по надзору в сфере защиты прав потребителей и благополучия человека по Иркутской области от 4 сентября 2017 года № 38.ИЦ.06.000.Т.001257.09.17, руководствуясь статьей 21 Устава Иркутской области
ПРИКАЗЫВАЮ:

1. Установить зону санитарной охраны водозабора подземных вод со скважиной № 1-Б для хозяйственно-питьевого водоснабжения в селе Средний Булай Черемховского района Иркутской области.

2. Настоящий приказ подлежит официальному опубликованию в общественно-политической газете «Областная», сетевом издании «Официальный интернет-портал правовой информации Иркутской области» (<https://www.ogirk.ru/pravo/reestr>), а также на «Официальном интернет-портале правовой информации» (www.pravo.gov.ru).

Министр природных ресурсов
и экологии Иркутской области

С.М. Трофимова

ПРИЛОЖЕНИЕ № 1

к приказу министерства природных
ресурсов и экологии Иркутской области
от «29» января 2024 года № 66-2-мпр

**ГРАНИЦА ЗОНЫ САНИТАРНОЙ ОХРАНЫ ВОДОЗАБОРА
ПОДЗЕМНЫХ ВОД СО СКВАЖИНОЙ № 1-Б ДЛЯ
ХОЗЯЙСТВЕННО-ПИТЬЕВОГО ВОДОСНАБЖЕНИЯ В СЕЛЕ СРЕДНИЙ
БУЛАЙ ЧЕРЕМХОВСКОГО РАЙОНА ИРКУТСКОЙ ОБЛАСТИ**

1. Описание границы первого пояса зоны санитарной охраны.

Граница первого пояса зоны санитарной охраны водозабора подземных вод со скважиной № 1-Б для хозяйственно-питьевого водоснабжения в селе Средний Булай Черемховского района Иркутской области устанавливается на расстоянии 15 м.

Каталог координат первого пояса зоны санитарной охраны
Система координат МСК-38, зона 3

Обозначение характерных точек границ	Координаты, м	
	X	Y
1	460487.41	3256355.13
2	460487.19	3256358.26
3	460486.33	3256361.27
4	460484.86	3256364.04
5	460482.84	3256366.44
6	460480.37	3256368.37
7	460477.55	3256369.75
8	460474.51	3256370.50
9	460471.37	3256370.61
10	460468.29	3256370.07
11	460465.38	3256368.89
12	460462.38	3256366.80
13	460460.29	3256364.47
14	460458.72	3256361.75
15	460457.75	3256358.77
16	460457.42	3256355.65
17	460457.75	3256352.53
18	460458.72	3256349.55
19	460460.29	3256346.83
20	460462.38	3256344.50
21	460464.92	3256342.66
22	460467.79	3256341.38

Обозначение характерных точек границ	Координаты, м	
	X	Y
23	460470.85	3256340.73
24	460473.99	3256340.73
25	460477.06	3256341.38
26	460479.92	3256342.66
27	460482.46	3256344.50
28	460484.56	3256346.83
29	460486.12	3256349.55
30	460487.09	3256352.53
1	460487.41	3256355.13

Карта-схема первого пояса зоны санитарной охраны прилагается к настоящей границе зоны санитарной охраны водозабора подземных вод со скважиной № 1-Б для хозяйственно-питьевого водоснабжения в селе Средний Булай Черемховского района Иркутской области.

2. Описание границы второго пояса зоны санитарной охраны.

Граница второго пояса зоны санитарной охраны водозабора подземных вод со скважиной № 1-Б для хозяйственно-питьевого водоснабжения в селе Средний Булай Черемховского района Иркутской области принята: вверх по потоку – 50 м, вниз по потоку – 39 м, ширина захвата водозабора $2d$ – 89 м, общая протяженность – 89 м.

Каталог координат второго пояса зоны санитарной охраны Система координат МСК-38, зона 3

Обозначение характерных точек границ	Координаты, м	
	X	Y
1	460516.87	3256348.63
2	460516.21	3256358.02
3	460513.62	3256367.06
4	460509.20	3256375.37
5	460503.16	3256382.57
6	460495.74	3256388.37
7	460487.29	3256392.49
8	460478.16	3256394.76
9	460468.76	3256395.09
10	460459.49	3256393.46
11	460450.77	3256389.94
12	460442.97	3256384.67
13	460436.44	3256377.91
14	460431.45	3256369.93

Обозначение характерных точек границ	Координаты, м	
	X	Y
15	460428.23	3256361.09
16	460426.92	3256351.77
17	460427.58	3256342.39
18	460430.17	3256333.35
19	460434.59	3256325.04
20	460440.64	3256317.83
21	460448.05	3256312.04
22	460456.51	3256307.92
23	460465.63	3256305.64
24	460475.04	3256305.31
25	460484.30	3256306.95
26	460493.02	3256310.47
27	460500.82	3256315.73
28	460507.36	3256322.50
29	460512.34	3256330.48
30	460515.56	3256339.32
1	460516.87	3256348.63

Карта-схема второго пояса зоны санитарной охраны прилагается к настоящей границе зоны санитарной охраны водозабора подземных вод со скважиной № 1-Б для хозяйственно-питьевого водоснабжения в селе Средний Булай Черемховского района Иркутской области.

3. Описание границы третьего пояса зоны санитарной охраны.

Граница третьего пояса зоны санитарной охраны водозабора подземных вод со скважиной № 1-Б для хозяйственно-питьевого водоснабжения в селе Средний Булай Черемховского района Иркутской области принята: вверх по потоку – 631 м, вниз по потоку – 118 м, ширина захвата водозабора 2d – 528 м, общая протяженность – 749 м.

Каталог координат третьего пояса зоны санитарной охраны Система координат МСК-38, зона 3

Обозначение характерных точек границ	Координаты, м	
	X	Y
1	460752.59	3255948.18
2	460752.72	3256010.59
3	460744.05	3256071.87
4	460727.47	3256142.57
5	460712.27	3256207.72
6	460694.99	3256267.81

Обозначение характерных точек границ	Координаты, м	
	X	Y
7	460671.39	3256326.62
8	460637.59	3256387.50
9	460601.95	3256428.04
10	460571.99	3256449.96
11	460527.89	3256471.44
12	460472.17	3256475.11
13	460431.75	3256470.51
14	460379.33	3256450.54
15	460320.36	3256399.50
16	460287.50	3256350.96
17	460256.81	3256286.42
18	460235.98	3256227.46
19	460218.63	3256162.60
20	460204.80	3256097.39
21	460190.95	3256039.75
22	460185.54	3255972.40
23	460189.90	3255917.33
24	460213.62	3255849.73
25	460255.05	3255791.91
26	460285.30	3255768.59
27	460317.43	3255752.01
28	460386.89	3255731.16
29	460458.67	3255724.26
30	460520.61	3255726.63
31	460593.09	3255739.65
32	460660.11	3255771.01
33	460688.07	3255793.80
34	460712.60	3255821.74
35	460740.79	3255881.25
1	460752.59	3255948.18

Карта-схема третьего пояса зоны санитарной охраны прилагается к настоящей границе зоны санитарной охраны водозабора подземных вод со скважиной № 1-Б для хозяйственно-питьевого водоснабжения в селе Средний Булай Черемховского района Иркутской области.

Министр природных ресурсов
и экологии Иркутской области



С.М. Трофимова

Приложение 1

к границе зоны санитарной охраны водозабора подземных вод со скважиной № 1-Б для хозяйственно-питьевого водоснабжения в селе Средний Булай Черемховского района Иркутской области





Первый пояс зоны санитарной охраны водозабора подземных вод со скважиной № 1-Б для хозяйственно-питьевого водоснабжения в селе Средний Булай Черемховского района Иркутской области

План границ объекта



Масштаб: 1:1000

Используемые условные знаки и обозначения:

	граница ЗСО первого пояса
	граница ЗСО второго пояса
	граница ЗСО третьего пояса
	обозначение и номер поворотной точки

Подпись  Собинов А.В.

Дата "23" ноября 2022г.

Приложение 2

к границе зоны санитарной охраны
водозабора подземных вод со скважиной
№ 1-Б для хозяйственно-питьевого
водоснабжения в селе Средний Булай
Черемховского района Иркутской
области





Второй пояс зоны санитарной охраны водозабора подземных вод со скважиной № 1-Б для хозяйственно-питьевого водоснабжения в селе Средний Булай Черемховского района Иркутской области

План границ объекта



Масштаб: 1:2000

Используемые условные знаки и обозначения:

	граница ЗСО первого пояса
	граница ЗСО второго пояса
	граница ЗСО третьего пояса
	обозначение и номер поворотной точки

Подпись  Собинов А.В.


Дата "23" ноября 2022г.

Приложение 3

к границе зоны санитарной охраны водозабора подземных вод со скважиной № 1-Б для хозяйственно-питьевого водоснабжения в селе Средний Булай Черемховского района Иркутской области

Третий пояс зоны санитарной охраны водозабора подземных вод со скважиной № 1-Б для хозяйственно-питьевого водоснабжения в селе Средний Булай Черемховского района Иркутской области

План границ объекта



Масштаб: 1:10000

Используемые условные знаки и обозначения:

	граница ЗСО первого пояса
	граница ЗСО второго пояса
	граница ЗСО третьего пояса
	обозначение и номер поворотной точки

Подпись  Собиннов А.В.

Дата "23" ноября 2022г.

ПРИЛОЖЕНИЕ № 2

к приказу министерства природных
ресурсов и экологии Иркутской
области

от «29» января 2024 года № 66-2-мпр

РЕЖИМ ЗОНЫ САНИТАРНОЙ ОХРАНЫ ВОДОЗАБОРА ПОДЗЕМНЫХ ВОД СО СКВАЖИНОЙ № 1-Б ДЛЯ ХОЗЯЙСТВЕННО-ПИТЬЕВОГО ВОДОСНАБЖЕНИЯ В СЕЛЕ СРЕДНИЙ БУЛАЙ ЧЕРЕМХОВСКОГО РАЙОНА ИРКУТСКОЙ ОБЛАСТИ

Мероприятия по первому поясу

1. Территория первого пояса зон санитарной охраны должна быть спланирована для отвода поверхностного стока за ее пределы, озеленена, ограждена и обеспечена охраной. Дорожки к сооружениям должны иметь твердое покрытие.

2. Не допускается посадка высокоствольных деревьев, все виды строительства, не имеющие непосредственного отношения к эксплуатации, реконструкции и расширению водопроводных сооружений, в том числе прокладка трубопроводов различного назначения, размещение жилых и хозяйственно-бытовых зданий, проживание людей, применение ядохимикатов и удобрений.

3. Здания должны быть оборудованы канализацией с отведением сточных вод в ближайшую систему бытовой или производственной канализации, или на местные станции очистных сооружений, расположенные за пределами первого пояса зон санитарной охраны с учетом санитарного режима на территории второго пояса.

В исключительных случаях при отсутствии канализации должны устраиваться водонепроницаемые приемники нечистот и бытовых отходов, расположенные в местах, исключающих загрязнение территории первого пояса зон санитарной охраны при их вывозе.

4. Водопроводные сооружения, расположенные в первом поясе зоны санитарной охраны, должны быть оборудованы с учетом предотвращения возможности загрязнения питьевой воды через оголовки и устья скважин, люки и переливные трубы резервуаров и устройства заливки насосов.

5. Все водозаборы должны быть оборудованы аппаратурой для систематического контроля соответствия фактического дебита при эксплуатации водопровода проектной производительности, предусмотренной при его проектировании и обосновании границ зон санитарной охраны.

Мероприятия по второму и третьему поясам

1. Выявление, тампонирование или восстановление всех старых, бездействующих, дефектных или неправильно эксплуатируемых скважин, представляющих опасность в части возможности загрязнения водоносных горизонтов.

2. Бурение новых скважин и новое строительство, связанное с нарушением почвенного покрова, производится при обязательном согласовании с Федеральным бюджетным учреждением здравоохранения «Центр гигиены и эпидемиологии в Иркутской области».

3. Запрещение закачки отработанных вод в подземные горизонты, подземного складирования твердых отходов и разработки недр земли.

4. Запрещение размещения складов горюче - смазочных материалов, ядохимикатов и минеральных удобрений, накопителей промстоков, шламохранилищ и других объектов, обуславливающих опасность химического загрязнения подземных вод.

Размещение таких объектов допускается в пределах третьего пояса зон санитарной охраны только при использовании защищенных подземных вод, при условии выполнения специальных мероприятий по защите водоносного горизонта от загрязнения при наличии санитарно - эпидемиологического заключения Федерального бюджетного учреждения здравоохранения «Центр гигиены и эпидемиологии в Иркутской области», выданного с учетом заключения органов геологического контроля.

5. Своевременное выполнение необходимых мероприятий по санитарной охране поверхностных вод, имеющих непосредственную гидрологическую связь с используемым водоносным горизонтом, в соответствии с гигиеническими требованиями к охране поверхностных вод.

Дополнительные мероприятия по второму поясу

В пределах второго пояса зон санитарной охраны подземных источников водоснабжения подлежат выполнению следующие дополнительные мероприятия:

1. Не допускается:

размещение кладбищ, скотомогильников, полей ассенизации, полей фильтрации, навозохранилищ, силосных траншей, животноводческих и птицеводческих предприятий и других объектов, обуславливающих опасность микробного загрязнения подземных вод;

применение удобрений и ядохимикатов;

рубка леса главного пользования и реконструкции.

2. Выполнение мероприятий по санитарному благоустройству территории населенных пунктов и других объектов (оборудование канализацией, устройство водонепроницаемых выгребов, организация отвода поверхностного стока и др.).

Министр природных ресурсов
и экологии Иркутской области



С.М. Трофимова