



СЛУЖБА ПО ОХРАНЕ ОБЪЕКТОВ КУЛЬТУРНОГО НАСЛЕДИЯ
ИРКУТСКОЙ ОБЛАСТИ

П Р И К А З

«21» ИЮЛЯ 2023 г.

№ 76-635-спр

Иркутск

О включении в единый государственный реестр объектов культурного наследия (памятников истории и культуры) народов Российской Федерации выявленного объекта культурного наследия

В соответствии с пунктом 5 статьи 3.1, пунктом 12 статьи 9.2, пунктом 3, подпунктом 2 пункта 7 и пунктом 8 статьи 18 Федерального закона от 25 июня 2002 года № 73-ФЗ «Об объектах культурного наследия (памятниках истории и культуры) народов Российской Федерации», статьей 8 Закона Иркутской области от 23 июля 2008 года № 57-оз «Об объектах культурного наследия (памятниках истории и культуры) народов Российской Федерации в Иркутской области», принимая во внимание Акт государственной историко-культурной экспертизы в целях обоснования целесообразности включения в Единый государственный реестр объектов культурного наследия (памятников истории и культуры) народов Российской Федерации выявленного объекта культурного наследия «Флигель в усадьбе Полторацкого», кон. XIX – нач. XX вв., расположенного по адресу: Иркутская область, г. Иркутск, Тимирязева ул., 20, лит. Б, от 30 сентября 2022 года, руководствуясь статьей 21 Устава Иркутской области, пунктом 10 Положения о службе по охране объектов культурного наследия Иркутской области, утвержденного постановлением Правительства Иркутской области от 9 марта 2010 года № 31-пп,

ПРИКАЗЫВАЮ:

1. Включить выявленный объект культурного наследия «Флигель в усадьбе Полторацкого», кон. XIX – нач. XX вв., расположенный по адресу: Иркутская область, г. Иркутск, Тимирязева ул., 20, лит. Б, в единый государственный реестр объектов культурного наследия (памятников истории и культуры) народов Российской Федерации в качестве объекта культурного наследия местного (муниципального) значения (памятника) с наименованием «Лавка Кринкевича», начало XX в., расположенного по адресу: Иркутская

область, городской округ город Иркутск, город Иркутск, улица Тимирязева, строение 18/1 (далее – объект культурного наследия).

2. Утвердить границы территории объекта культурного наследия согласно приложениям 1, 2 к настоящему приказу.


3. Утвердить режим использования территории объекта культурного наследия согласно приложению 3 к настоящему приказу.

4. Признать утратившим силу пункт 1.1.452 подраздела 1.1 раздела 1 Перечня выявленных объектов культурного наследия, расположенных на территории Иркутской области, утвержденного приказом службы по охране объектов культурного наследия Иркутской области от 14 февраля 2017 года № 18-спр.

5. Настоящий приказ подлежит официальному опубликованию в общественно-политической газете «Областная», сетевом издании «Официальный интернет-портал правовой информации Иркутской области» (ogirk.ru), а также на «Официальном интернет-портале правовой информации» (www.pravo.gov.ru), после его государственной регистрации.

Настоящий приказ вступает в силу через десять календарных дней со дня его официального опубликования.

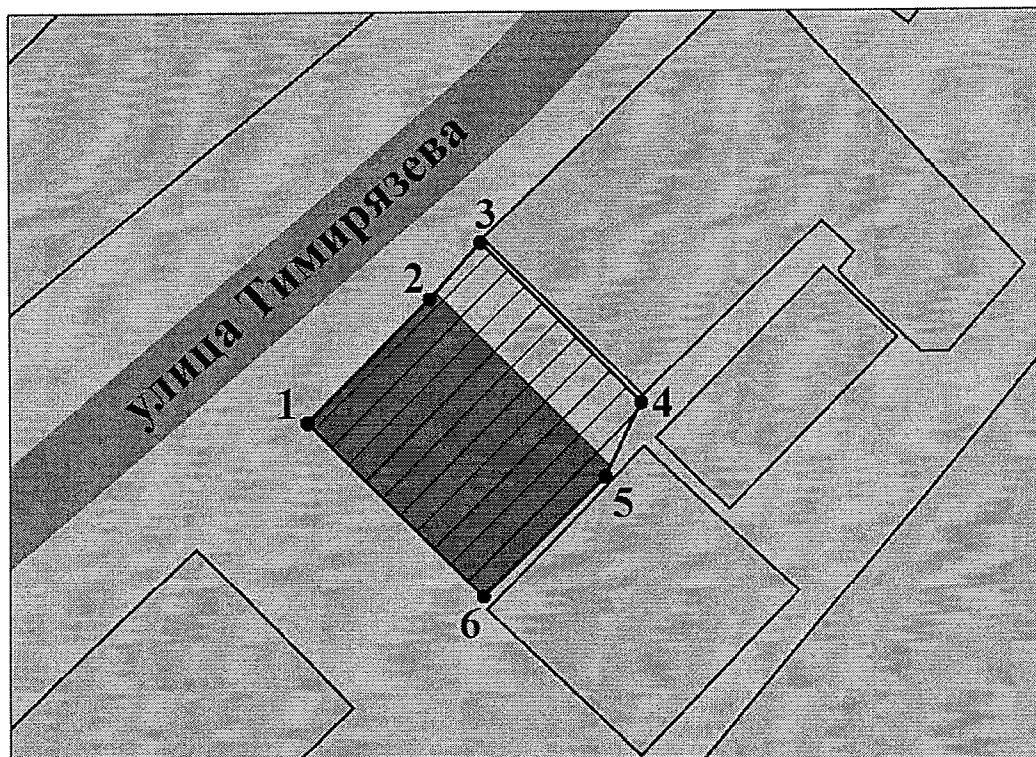
Руководитель службы по охране
объектов культурного наследия
Иркутской области



В.В. Соколов



**Карта границ территории объекта культурного наследия
местного (муниципального) значения**

Наименование и датировка объекта: «Лавка Кринкевича», начало XX в.
Адрес: Иркутская область, городской округ город Иркутск, город Иркутск,
улица Тимирязева, строение 18/1



Масштаб 1:500

Условные обозначения:

-  - объект культурного наследия
-  - границы территории объекта культурного наследия
- 1** - поворотная точка территории объекта

Приложение 2
к приказу службы по охране объектов
культурного наследия Иркутской области
от « 21 » ИЮЛЯ 2023 года № 76 - 635 - спр

**Перечень координат поворотных (характерных) точек границ
территории объекта культурного наследия местного (муниципального)
значения**

Наименование и датировка объекта: «Лавка Кринкевича», начало XX в.
Адрес: Иркутская область, городской округ город Иркутск, город Иркутск,
улица Тимирязева, строение 18/1

Сведения о местоположении границ объекта					
1. Система координат		МСК-38			
2. Сведения о характерных точках границ объекта					
Обозначение характерных точек границ	Координаты, м		Метод определения координат характерной точки	Средняя квадратическая погрешность положения характерной точки (Mt), м	Описание обозначения точки на местности (при наличии)
	X	Y			
1	2	3	4	5	6
1	384275,27	3336092,26	Метод спутниковых геодезических измерений (определений)	0,10	—
2	384283,77	3336100,69		0,10	
3	384287,70	3336104,21		0,10	
4	384276,64	3336115,27		0,10	
5	384271,59	3336112,75		0,10	
6	384263,18	3336104,37		0,10	
1	384275,27	3336092,26		0,10	

**Режим использования территории
объекта культурного наследия местного (муниципального) значения**

Наименование и датировка объекта: «Лавка Кринкевича», начало XX в.

Адрес: Иркутская область, городской округ город Иркутск, город Иркутск,
улица Тимирязева, строение 18/1

- на территории памятника или ансамбля запрещается строительство объектов капитального строительства и увеличение объемно-пространственных характеристик существующих на территории памятника или ансамбля объектов капитального строительства; проведение земляных, строительных, мелиоративных и иных работ, за исключением работ по сохранению объекта культурного наследия или его отдельных элементов, сохранению историко-градостроительной или природной среды объекта культурного наследия;

- на территории памятника или ансамбля разрешается ведение хозяйственной деятельности, не противоречащей требованиям обеспечения сохранности объекта культурного наследия и позволяющей обеспечить функционирование объекта культурного наследия в современных условиях.