



СЛУЖБА ПО ОХРАНЕ ОБЪЕКТОВ КУЛЬТУРНОГО НАСЛЕДИЯ
ИРКУТСКОЙ ОБЛАСТИ

П Р И К А З

« 21 » ИЮЛЯ 2023 г.

№ 76-~~639~~ -спр

Иркутск

О включении в единый государственный реестр объектов культурного наследия (памятников истории и культуры) народов Российской Федерации выявленного объекта культурного наследия

В соответствии с пунктом 5 статьи 3.1, пунктом 12 статьи 9.2, пунктом 3, подпунктом 2 пункта 7 и пунктом 8 статьи 18 Федерального закона от 25 июня 2002 года № 73-ФЗ «Об объектах культурного наследия (памятниках истории и культуры) народов Российской Федерации», частью 1 статьи 8 Закона Иркутской области от 23 июля 2008 года № 57-оз «Об объектах культурного наследия (памятниках истории и культуры) народов Российской Федерации в Иркутской области», принимая во внимание Акт государственной историко-культурной экспертизы в целях обоснования целесообразности включения в Единый государственный реестр объектов культурного наследия (памятников истории и культуры) народов Российской Федерации выявленного объекта культурного наследия «Доходный дом», нач. XX в., расположенного по адресу: Иркутская область, г. Иркутск, Подгорная ул., 40, лит. А, а, от 30 сентября 2022 года, руководствуясь статьей 21 Устава Иркутской области, пунктом 10 Положения о службе по охране объектов культурного наследия Иркутской области, утвержденного постановлением Правительства Иркутской области от 9 марта 2010 года № 31-пп,

ПРИКАЗЫВАЮ:

1. Включить выявленный объект культурного наследия «Доходный дом», нач. XX в., расположенный по адресу: Иркутская область, г. Иркутск, Подгорная ул., 40, лит. А, а, в единый государственный реестр объектов культурного наследия (памятников истории и культуры) народов Российской Федерации в качестве объекта культурного наследия регионального значения (памятника) с наименованием «Доходный дом П.В. Григорьева», начало XX в., расположенного по адресу: Иркутская область, городской округ город Иркутск, город Иркутск, улица Подгорная, дом 40 (далее – объект культурного наследия).

2. Утвердить границы территории объекта культурного наследия согласно приложениям 1, 2 к настоящему приказу.


3. Утвердить режим использования территории объекта культурного наследия согласно приложению 3 к настоящему приказу.

4. Признать утратившим силу пункт 1.1.352 подраздела 1.1 раздела 1 Перечня выявленных объектов культурного наследия, расположенных на территории Иркутской области, утвержденного приказом службы по охране объектов культурного наследия Иркутской области от 14 февраля 2017 года № 18-спр.

5. Настоящий приказ подлежит официальному опубликованию в общественно-политической газете «Областная», сетевом издании «Официальный интернет-портал правовой информации Иркутской области» (ogirk.ru), а также на «Официальном интернет-портале правовой информации» (www.pravo.gov.ru), после его государственной регистрации.

Настоящий приказ вступает в силу через десять календарных дней со дня его официального опубликования.

Руководитель службы по охране
объектов культурного наследия
Иркутской области

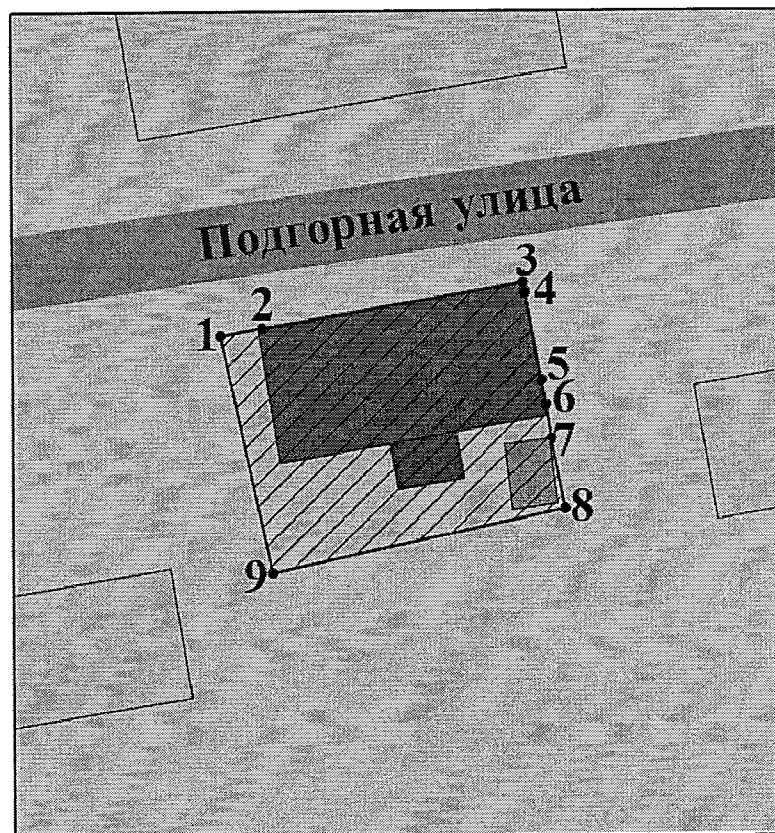


В.В. Соколов


**Карта границ территории объекта культурного наследия
регионального значения**

Наименование и датировка объекта: «Доходный дом П.В. Григорьева»,
начало XX в.


Адрес: Иркутская область, городской округ город Иркутск, город Иркутск,
улица Подгорная, дом 40



Условные обозначения:



- объект культурного наследия



- границы территории объекта культурного наследия



- поворотная точка территории объекта

Приложение 2
к приказу службы по охране объектов
культурного наследия Иркутской области
от « 21 » ИЮЛЯ 2023 года № 76 - 639 - спр

**Перечень координат поворотных (характерных) точек границ
территории объекта культурного наследия регионального значения**

Наименование и датировка объекта: «Доходный дом П.В. Григорьева»,
начало XX в.

Адрес: Иркутская область, городской округ город Иркутск, город Иркутск,
улица Подгорная, дом 40

Сведения о местоположении границ объекта					
1. Система координат		МСК-38			
2. Сведения о характерных точках границ объекта					
Обозначение характерных точек границ	Координаты, м		Метод определения координат характерной точки	Средняя квадратическая погрешность положения характерной точки (M _t), м	Описание обозначения точки на местности (при наличии)
	X	Y			
1	2	3	4	5	6
1	384045,51	3336340,12	Метод спутниковых геодезических измерений (определений)	0,10	Закрепление отсутствует
2	384046,08	3336343,21		0,10	
3	384049,36	3336362,49		0,10	
4	384048,64	3336362,64		0,10	
5	384042,19	3336363,82		0,10	
6	384040,42	3336364,13		0,10	
7	384037,85	3336364,50		0,10	
8	384032,62	3336365,52		0,10	
9	384027,82	3336343,90		0,10	
1	384045,51	3336340,12		0,10	

Приложение 3
к приказу службы по охране объектов
культурного наследия Иркутской области
от « 21 » ИЮЛЯ 2023 года № 76 - 639 - спр

**Режим использования территории
объекта культурного наследия регионального значения**

Наименование и датировка объекта: «Доходный дом П.В. Григорьева», начало XX в.

Адрес: Иркутская область, городской округ город Иркутск, город Иркутск, улица Подгорная, дом 40

- на территории памятника или ансамбля запрещается строительство объектов капитального строительства и увеличение объемно-пространственных характеристик существующих на территории памятника или ансамбля объектов капитального строительства; проведение земляных, строительных, мелиоративных и иных работ, за исключением работ по сохранению объекта культурного наследия или его отдельных элементов, сохранению историко-градостроительной или природной среды объекта культурного наследия;

- на территории памятника или ансамбля разрешается ведение хозяйственной деятельности, не противоречащей требованиям обеспечения сохранности объекта культурного наследия и позволяющей обеспечить функционирование объекта культурного наследия в современных условиях.