

МИНИСТЕРСТВО ПРИРОДНЫХ РЕСУРСОВ И ЭКОЛОГИИ
ИРКУТСКОЙ ОБЛАСТИ

П Р И К А З

«22» июня 2023 года

66-23-мпр

Иркутск

Об установлении зоны санитарной охраны водозабора подземных вод № б/н для хозяйственно-питьевого водоснабжения населения д. Корховская (ул. Центральная 58) Аларского района Иркутской области, устанавливающий границы ЗСО подземного источника и ограничений использования земельных участков в границах зон

В соответствии со статьей 18 Федерального закона от 30 марта 1999 года № 52-ФЗ «О санитарно-эпидемиологическом благополучии населения», статьей 106 Земельного кодекса Российской Федерации от 25 октября 2001 года № 136-ФЗ, пунктом 1 постановления Правительства Иркутской области от 12 ноября 2018 года № 822-пп «Об уполномоченном исполнительном органе государственной власти Иркутской области и признании утратившими силу отдельных нормативных правовых актов Иркутской области», Положением о министерстве природных ресурсов и экологии Иркутской области, утвержденным постановлением Правительства Иркутской области от 29 декабря 2009 года № 392/171-пп, учитывая санитарно-эпидемиологическое заключение Управления Федеральной службы по надзору в сфере защиты прав потребителей и благополучия человека по Иркутской области от 2 мая 2023 года № 38.ИЦ.06.000.Т.000330.05.23, руководствуясь статьей 21 Устава Иркутской области

ПРИКАЗЫВАЮ:

1. Установить зону санитарной охраны водозабора подземных вод № б/н для хозяйственно-питьевого водоснабжения населения д. Корховская (ул. Центральная 58) Аларского района Иркутской области, устанавливающий границы ЗСО подземного источника и ограничений использования земельных участков в границах зон.

2. Настоящий приказ подлежит официальному опубликованию в общественно-политической газете «Областная», сетевом издании «Официальный интернет-портал правовой информации Иркутской области» (ogirk.ru), а также на «Официальном интернет-портале правовой информации» (www.pravo.gov.ru).

Министр природных ресурсов
и экологии Иркутской области

С.М. Трофимова

ПРИЛОЖЕНИЕ № 1

к приказу министерства природных
ресурсов и экологии Иркутской области
от «22» июня 2023 года № 66-23 -мпр

ГРАНИЦА ЗОНЫ САНИТАРНОЙ ОХРАНЫ ВОДОЗАБОРА
ПОДЗЕМНЫХ ВОД № Б/Н ДЛЯ ХОЗЯЙСТВЕННО-ПИТЬЕВОГО
ВОДОСНАБЖЕНИЯ НАСЕЛЕНИЯ Д. КОРХОВСКАЯ
(УЛ. ЦЕНТРАЛЬНАЯ 58) АЛАРСКОГО РАЙОНА ИРКУТСКОЙ
ОБЛАСТИ, УСТАНАВЛИВАЮЩИЙ ГРАНИЦЫ ЗСО ПОДЗЕМНОГО
ИСТОЧНИКА И ОГРАНИЧЕНИЙ ИСПОЛЬЗОВАНИЯ ЗЕМЕЛЬНЫХ
УЧАСТКОВ В ГРАНИЦАХ ЗОН

1. Описание границы первого пояса зоны санитарной охраны.

Водозабор подземных вод состоит из одной эксплуатационной скважины № б/н.

Граница первого пояса зоны санитарной охраны водозабора подземных вод № б/н для хозяйственно-питьевого водоснабжения населения д. Корховская (ул. Центральная 58) Аларского района Иркутской области, устанавливающий границы ЗСО подземного источника и ограничений использования земельных участков в границах зон устанавливается в виде прямоугольника размером 5,4 м на 4,4 м и принята: на север – 2,8 м, на юг – 2,8 м, на восток – 2,4 м, на запад – 2,4 м.

Каталог координат первого пояса зоны санитарной охраны
Система координат МСК-38, зона 3

Обозначение характерных точек границ	Координаты, м	
	X	Y
1	507248.47	3228705.32
2	507249.60	3228701.06
3	507244.38	3228699.68
4	507243.25	3228703.93
1	507248.47	3228705.32

Карта-схема первого пояса зоны санитарной охраны прилагается к настоящей границе зоны санитарной охраны водозабора подземных вод № б/н для хозяйственно-питьевого водоснабжения населения д. Корховская (ул. Центральная 58) Аларского района Иркутской области, устанавливающий границы ЗСО подземного источника и ограничений использования земельных участков в границах зон.

2. Описание границы второго пояса зоны санитарной охраны.

Граница второго пояса зоны санитарной охраны водозабора подземных вод № б/н для хозяйственно-питьевого водоснабжения населения

д. Корховская (ул. Центральная 58) Аларского района Иркутской области, устанавливающий границы ЗСО подземного источника и ограничений использования земельных участков в границах зон принята: вверх по потоку – 43,6 м, вниз по потоку – 28,6 м, общая протяженность – 72,2 м, ширина захвата водозабора $2d$ – 70,6 м.

Каталог координат второго пояса зоны санитарной охраны
Система координат МСК-38, зона 3

Обозначение характерных точек границ	Координаты, м	
	X	Y
1	507250.54	3228733.15
2	507248.83	3228733.15
3	507246.27	3228732.75
4	507242.90	3228732.05
5	507239.36	3228731.12
6	507236.29	3228730.02
7	507232.97	3228728.18
8	507229.23	3228726.10
9	507227.42	3228724.89
10	507223.58	3228721.72
11	507220.59	3228718.47
12	507218.48	3228715.46
13	507216.21	3228711.61
14	507214.19	3228707.25
15	507212.94	3228703.18
16	507212.26	3228700.19
17	507212.02	3228697.06
18	507211.80	3228694.18
19	507212.09	3228692.32
20	507212.33	3228690.78
21	507212.77	3228687.99
22	507213.45	3228685.66
23	507215.15	3228682.69
24	507217.15	3228679.82
25	507219.24	3228677.27
26	507221.09	3228675.31
27	507223.38	3228672.88
28	507225.41	3228671.29
29	507228.08	3228669.19
30	507230.63	3228667.44
31	507233.76	3228665.68
32	507237.92	3228663.88
33	507241.20	3228662.59
34	507244.24	3228661.80

Обозначение характерных точек границ	Координаты, м	
	X	Y
35	507247.40	3228661.25
36	507250.67	3228660.90
37	507253.16	3228660.90
38	507254.66	3228660.90
39	507257.22	3228661.19
40	507259.22	3228661.66
41	507261.29	3228662.15
42	507262.52	3228662.44
43	507264.12	3228663.05
44	507265.61	3228663.62
45	507268.00	3228664.88
46	507270.12	3228666.21
47	507272.15	3228667.80
48	507273.83	3228669.31
49	507275.26	3228670.80
50	507276.63	3228672.46
51	507278.03	3228674.46
52	507279.06	3228676.20
53	507280.05	3228678.19
54	507281.08	3228680.62
55	507281.73	3228682.44
56	507282.31	3228684.56
57	507282.81	3228686.88
58	507283.19	3228689.38
59	507283.34	3228691.98
60	507283.34	3228694.56
61	507283.34	3228697.00
62	507283.20	3228699.16
63	507282.94	3228701.00
64	507282.67	3228702.94
65	507281.99	3228705.35
66	507281.46	3228707.22
67	507280.97	3228708.96
68	507280.22	3228711.07
69	507279.22	3228713.42
70	507278.19	3228715.84
71	507277.32	3228717.53
72	507276.51	3228719.10
73	507275.38	3228720.83
74	507274.11	3228722.77
75	507272.40	3228724.80
76	507270.85	3228726.43

Обозначение характерных точек границ	Координаты, м	
	X	Y
77	507269.26	3228727.67
78	507267.91	3228728.61
79	507265.93	3228729.78
80	507264.23	3228730.57
81	507261.93	3228731.48
82	507260.18	3228731.98
83	507258.15	3228732.56
84	507255.58	3228732.95
85	507253.48	3228733.15
1	507250.54	3228733.15

Карта-схема второго пояса зоны санитарной охраны прилагается к настоящей границе зоны санитарной охраны водозабора подземных вод № б/н для хозяйственно-питьевого водоснабжения населения д. Корховская (ул. Центральная 58) Аларского района Иркутской области, устанавливающий границы ЗСО подземного источника и ограничений использования земельных участков в границах зон.

3. Описание границы третьего пояса зоны санитарной охраны.

Граница третьего пояса зоны санитарной охраны водозабора подземных вод № б/н для хозяйственно-питьевого водоснабжения населения д. Корховская (ул. Центральная 58) Аларского района Иркутской области, устанавливающий границы ЗСО подземного источника и ограничений использования земельных участков в границах зон принята: общая протяженность – 769,0 м, вверх по потоку – 712,7 м, вниз по потоку – 56,3 м, ширина захвата водозабора $2d$ – 331,4 м.

Каталог координат третьего пояса зоны санитарной охраны Система координат МСК-38, зона 3

Обозначение характерных точек границ	Координаты, м	
	X	Y
1	507223.80	3228770.92
2	507206.67	3228760.43
3	507183.08	3228742.07
4	507158.47	3228719.79
5	507135.29	3228698.80
6	507118.27	3228680.80
7	507104.17	3228664.27
8	507088.69	3228640.52
9	507081.80	3228621.55
10	507079.12	3228605.91

Обозначение характерных точек границ	Координаты, м	
	X	Y
11	507083.29	3228589.62
12	507099.78	3228566.54
13	507123.94	3228532.72
14	507148.79	3228497.93
15	507167.27	3228474.97
16	507189.59	3228447.24
17	507204.88	3228428.23
18	507226.61	3228401.23
19	507251.39	3228370.43
20	507270.24	3228347.00
21	507286.26	3228327.09
22	507312.97	3228297.72
23	507329.44	3228280.47
24	507350.78	3228255.12
25	507371.21	3228232.75
26	507391.45	3228212.21
27	507416.10	3228187.19
28	507440.39	3228162.53
29	507458.83	3228143.81
30	507481.98	3228123.71
31	507503.22	3228105.27
32	507527.33	3228084.34
33	507548.53	3228068.53
34	507567.09	3228054.69
35	507583.43	3228042.50
36	507602.23	3228029.80
37	507618.70	3228019.55
38	507633.56	3228011.33
39	507653.71	3228003.47
40	507664.35	3227999.32
41	507681.08	3227994.39
42	507692.75	3227992.25
43	507710.84	3227991.34
44	507721.28	3227993.23
45	507730.03	3227995.62
46	507739.76	3228000.75
47	507747.86	3228009.11
48	507755.90	3228020.39
49	507761.55	3228032.91
50	507765.18	3228046.72
51	507767.32	3228060.85
52	507767.32	3228080.89

Обозначение характерных точек границ	Координаты, м	
	X	Y
53	507766.05	3228102.00
54	507763.50	3228120.59
55	507760.36	3228143.48
56	507750.84	3228180.26
57	507732.60	3228237.50
58	507715.67	3228286.29
59	507700.59	3228321.19
60	507680.93	3228366.68
61	507657.41	3228416.70
62	507634.35	3228459.68
63	507613.96	3228497.68
64	507583.99	3228553.53
65	507563.31	3228588.46
66	507541.86	3228624.69
67	507520.44	3228658.37
68	507494.70	3228698.85
69	507477.09	3228726.55
70	507459.96	3228753.50
71	507435.14	3228788.84
72	507423.19	3228808.01
73	507413.66	3228823.30
74	507405.36	3228828.27
75	507389.65	3228833.44
76	507373.15	3228834.74
77	507354.60	3228829.89
78	507329.37	3228823.30
79	507300.16	3228813.02
80	507275.47	3228800.71
81	507249.64	3228786.73
82	507234.74	3228777.61
1	507223.80	3228770.92

Карта-схема третьего пояса зоны санитарной охраны прилагается к настоящей границе зоны санитарной охраны водозабора подземных вод № б/н для хозяйственно-питьевого водоснабжения населения д. Корховская (ул. Центральная 58) Аларского района Иркутской области, устанавливающий границы ЗСО подземного источника и ограничений использования земельных участков в границах зон.


Министр природных ресурсов
и экологии Иркутской области

С.М. Трофимова

Приложение 1


к границе зоны санитарной охраны водозабора подземных вод № б/н для хозяйственно-питьевого водоснабжения населения д. Корховская (ул. Центральная 58) Аларского района Иркутской области, устанавливающий границы ЗСО подземного источника и ограничений использования земельных участков в границах зон

Первый пояс зоны санитарной охраны водозабора подземных вод № б/н для хозяйственно-питьевого водоснабжения населения д. Корховская (ул. Центральная 58) Аларского района Иркутской области, устанавливающий границы ЗСО подземного источника и ограничений использования земельных участков в границах зон



Условные обозначения:

- - Скважина
- 7 - Образующая точка, сведения о которой позволяют однозначно определить ее местоположение
- - Граница зоны



Приложение 2

к границе зоны санитарной охраны водозабора подземных вод № б/н для хозяйственно-питьевого водоснабжения населения д. Корховская (ул. Центральная 58) Аларского района Иркутской области, устанавливающий границы ЗСО подземного источника и ограничений использования земельных участков в границах зон


Второй пояс зоны санитарной охраны водозабора подземных вод № б/н для хозяйственно-питьевого водоснабжения населения д. Корховская (ул. Центральная 58) Аларского района Иркутской области, устанавливающий границы ЗСО подземного источника и ограничений использования земельных участков в границах зон



Приложение 3

к границе зоны санитарной охраны водозабора подземных вод № б/н для хозяйственно-питьевого водоснабжения населения д. Корховская (ул. Центральная 58) Аларского района Иркутской области, устанавливающий границы ЗСО подземного источника и ограничений использования земельных участков в границах зон

Третий пояс зоны санитарной охраны водозабора подземных вод № б/н для хозяйственно-питьевого водоснабжения населения д. Корховская (ул. Центральная 58) Аларского района Иркутской области, устанавливающий границы ЗСО подземного источника и ограничений использования земельных участков в границах зон



Условные обозначения:

- - Скважина
- - Граница зоны
- - Образуемая точка, сведения о которой позволяют однозначно определить ее местоположение



ПРИЛОЖЕНИЕ № 2

к приказу министерства природных
ресурсов и экологии Иркутской
области

от «22» июня 2023 года № 66-23-мпр

РЕЖИМ ЗОНЫ САНИТАРНОЙ ОХРАНЫ ВОДОЗАБОРА ПОДЗЕМНЫХ ВОД № Б/Н ДЛЯ ХОЗЯЙСТВЕННО-ПИТЬЕВОГО ВОДОСНАБЖЕНИЯ НАСЕЛЕНИЯ Д. КОРХОВСКАЯ (УЛ. ЦЕНТРАЛЬНАЯ 58) АЛАРСКОГО РАЙОНА ИРКУТСКОЙ ОБЛАСТИ, УСТАНОВЛИВАЮЩИЙ ГРАНИЦЫ ЗСО ПОДЗЕМНОГО ИСТОЧНИКА И ОГРАНИЧЕНИЙ ИСПОЛЬЗОВАНИЯ ЗЕМЕЛЬНЫХ УЧАСТКОВ В ГРАНИЦАХ ЗОН

Мероприятия по первому поясу

1. Территория первого пояса зон санитарной охраны должна быть спланирована для отвода поверхностного стока за ее пределы, озеленена, ограждена и обеспечена охраной. Дорожки к сооружениям должны иметь твердое покрытие.

2. Не допускается посадка высокоствольных деревьев, все виды строительства, не имеющие непосредственного отношения к эксплуатации, реконструкции и расширению водопроводных сооружений, в том числе прокладка трубопроводов различного назначения, размещение жилых и хозяйственно-бытовых зданий, проживание людей, применение ядохимикатов и удобрений.

3. Здания должны быть оборудованы канализацией с отведением сточных вод в ближайшую систему бытовой или производственной канализации, или на местные станции очистных сооружений, расположенные за пределами первого пояса зон санитарной охраны с учетом санитарного режима на территории второго пояса.

В исключительных случаях при отсутствии канализации должны устраиваться водонепроницаемые приемники нечистот и бытовых отходов, расположенные в местах, исключающих загрязнение территории первого пояса зон санитарной охраны при их вывозе.

4. Водопроводные сооружения, расположенные в первом поясе зоны санитарной охраны, должны быть оборудованы с учетом предотвращения возможности загрязнения питьевой воды через оголовки и устья скважин, люки и переливные трубы резервуаров и устройства заливки насосов.

5. Все водозаборы должны быть оборудованы аппаратурой для систематического контроля соответствия фактического дебита при эксплуатации водопровода проектной производительности, предусмотренной при его проектировании и обосновании границ зон санитарной охраны.

Мероприятия по второму и третьему поясам

1. Выявление, тампонирующее или восстановление всех старых, бездействующих, дефектных или неправильно эксплуатируемых скважин,

представляющих опасность в части возможности загрязнения водоносных горизонтов.

2. Бурение новых скважин и новое строительство, связанное с нарушением почвенного покрова, производится при обязательном согласовании с Федеральным бюджетным учреждением здравоохранения «Центр гигиены и эпидемиологии в Иркутской области».

3. Запрещение закачки отработанных вод в подземные горизонты, подземного складирования твердых отходов и разработки недр земли.

4. Запрещение размещения складов горюче - смазочных материалов, ядохимикатов и минеральных удобрений, накопителей промстоков, шламохранилищ и других объектов, обуславливающих опасность химического загрязнения подземных вод.

Размещение таких объектов допускается в пределах третьего пояса зон санитарной охраны только при использовании защищенных подземных вод, при условии выполнения специальных мероприятий по защите водоносного горизонта от загрязнения при наличии санитарно - эпидемиологического заключения Федерального бюджетного учреждения здравоохранения «Центр гигиены и эпидемиологии в Иркутской области», выданного с учетом заключения органов геологического контроля.

5. Своевременное выполнение необходимых мероприятий по санитарной охране поверхностных вод, имеющих непосредственную гидрологическую связь с используемым водоносным горизонтом, в соответствии с гигиеническими требованиями к охране поверхностных вод.

Дополнительные мероприятия по второму поясу

В пределах второго пояса зон санитарной охраны подземных источников водоснабжения подлежат выполнению следующие дополнительные мероприятия:

1. Не допускается:

размещение кладбищ, скотомогильников, полей ассенизации, полей фильтрации, навозохранилищ, силосных траншей, животноводческих и птицеводческих предприятий и других объектов, обуславливающих опасность микробного загрязнения подземных вод;

применение удобрений и ядохимикатов;

рубка леса главного пользования и реконструкции.

2. Выполнение мероприятий по санитарному благоустройству территории населенных пунктов и других объектов (оборудование канализацией, устройство водонепроницаемых выгребов, организация отвода поверхностного стока и др.).

Министр природных ресурсов
и экологии Иркутской области



С.М. Трофимова