



Зарегистрировано
в ОГКУ «Институт
муниципальной правовой
информации» имен.
«Алларского»
от 29.05.2023 № 03-1074/23

МИНИСТЕРСТВО ПРИРОДНЫХ РЕСУРСОВ И ЭКОЛОГИИ
ИРКУТСКОЙ ОБЛАСТИ

П Р И К А З

«29» мая 2023 года

66-16 -мпр

Иркутск

Об установлении зоны санитарной охраны водозабора подземных вод № 1 для хозяйственно-питьевого водоснабжения населения с. Могоенок (ул. Лесная, 1Г) Аларского района Иркутской области, устанавливающий границы ЗСО подземного источника и ограничений использования земельных участков в границах зон

В соответствии со статьей 18 Федерального закона от 30 марта 1999 года № 52-ФЗ «О санитарно-эпидемиологическом благополучии населения», статьей 106 Земельного кодекса Российской Федерации от 25 октября 2001 года № 136-ФЗ, пунктом 1 постановления Правительства Иркутской области от 12 ноября 2018 года № 822-пп «Об уполномоченном исполнительном органе государственной власти Иркутской области и признании утратившими силу отдельных нормативных правовых актов Иркутской области», Положением о министерстве природных ресурсов и экологии Иркутской области, утвержденным постановлением Правительства Иркутской области от 29 декабря 2009 года № 392/171-пп, учитывая санитарно-эпидемиологическое заключение Управления Федеральной службы по надзору в сфере защиты прав потребителей и благополучия человека по Иркутской области от 13 декабря 2022 года № 38.ИЦ.06.000.Т.001012.12.22, руководствуясь статьей 21 Устава Иркутской области

ПРИКАЗЫВАЮ:

1. Установить зону санитарной охраны водозабора подземных вод № 1 для хозяйственно-питьевого водоснабжения населения с. Могоенок (ул. Лесная, 1Г) Аларского района Иркутской области, устанавливающий границы ЗСО подземного источника и ограничений использования земельных участков в границах зон.

2. Настоящий приказ подлежит официальному опубликованию в общественно-политической газете «Областная», сетевом издании «Официальный интернет-портал правовой информации Иркутской области» (ogirk.ru), а также на «Официальном интернет-портале правовой информации» (www.pravo.gov.ru).

Министр природных ресурсов
и экологии Иркутской области

С.М. Трофимова

ПРИЛОЖЕНИЕ № 1

к приказу министерства природных
ресурсов и экологии Иркутской области
от «29» мая 2023 года № 66-16-мпр

ГРАНИЦА ЗОНЫ САНИТАРНОЙ ОХРАНЫ ВОДОЗАБОРА
ПОДЗЕМНЫХ ВОД № 1 ДЛЯ ХОЗЯЙСТВЕННО-ПИТЬЕВОГО
ВОДОСНАБЖЕНИЯ НАСЕЛЕНИЯ С. МОГОЕНОК (УЛ. ЛЕСНАЯ, 1Г)
АЛАРСКОГО РАЙОНА ИРКУТСКОЙ ОБЛАСТИ,
УСТАНОВЛИВАЮЩИЙ ГРАНИЦЫ ЗСО ПОДЗЕМНОГО ИСТОЧНИКА
И ОГРАНИЧЕНИЙ ИСПОЛЬЗОВАНИЯ ЗЕМЕЛЬНЫХ УЧАСТКОВ В
ГРАНИЦАХ ЗОН

1. Описание границы первого пояса зоны санитарной охраны.

Водозабор подземных вод состоит из одной эксплуатационной скважины № 1.

Граница первого пояса зоны санитарной охраны водозабора подземных вод № 1 для хозяйственно-питьевого водоснабжения населения с. Могоенок (ул. Лесная, 1Г) Аларского района Иркутской области, устанавливающая границы ЗСО подземного источника и ограничений использования земельных участков в границах зон принята: на север – 1,2 м, на юг – 8,1 м, на восток – 4,0 м, на запад – 2,5 м.

Каталог координат первого пояса зоны санитарной охраны
Система координат МСК-38, зона 3

Обозначение характерных точек границ	Координаты, м	
	X	Y
1	507739.71	3239013.37
2	507743.18	3239020.18
3	507735.41	3239024.14
4	507731.94	3239017.33
1	507739.71	3239013.37

Карта-схема первого пояса зоны санитарной охраны прилагается к настоящей границе зоны санитарной охраны водозабора подземных вод № 1 для хозяйственно-питьевого водоснабжения населения с. Могоенок (ул. Лесная, 1Г) Аларского района Иркутской области, устанавливающая границы ЗСО подземного источника и ограничений использования земельных участков в границах зон.

2. Описание границы второго пояса зоны санитарной охраны.

Граница второго пояса зоны санитарной охраны водозабора подземных вод № 1 для хозяйственно-питьевого водоснабжения населения с. Могоенок

(ул. Лесная, 1Г) Аларского района Иркутской области, устанавливающий границы ЗСО подземного источника и ограничений использования земельных участков в границах зон принята: вверх по потоку – 26,5 м, вниз по потоку – 15,2 м, общая протяженность – 41,7 м, ширина захвата водозабора 2d– 40,2 м.

Каталог координат второго пояса зоны санитарной охраны
Система координат МСК-38, зона 3

Обозначение характерных точек границ	Координаты, м	
	X	Y
1	507730.86	3239005.30
2	507733.74	3239003.48
3	507736.87	3239001.52
4	507739.14	3239000.10
5	507742.66	3238999.16
6	507748.03	3238998.76
7	507751.50	3239000.62
8	507754.55	3239003.12
9	507757.05	3239006.16
10	507760.07	3239009.84
11	507762.16	3239013.34
12	507763.53	3239017.42
13	507764.24	3239020.95
14	507764.47	3239024.06
15	507764.10	3239026.90
16	507763.78	3239029.38
17	507761.49	3239033.09
18	507758.52	3239036.46
19	507755.03	3239039.29
20	507751.10	3239041.48
21	507746.80	3239042.07
22	507742.95	3239041.72
23	507738.71	3239040.56
24	507735.32	3239039.10
25	507731.99	3239037.17
26	507729.17	3239034.04
27	507726.12	3239031.54
28	507723.62	3239028.50
29	507721.77	3239025.02
30	507721.77	3239020.44
31	507722.63	3239016.17
32	507723.87	3239012.90

Обозначение характерных точек границ	Координаты, м	
	Х	У
33	507725.52	3239010.01
34	507727.84	3239007.19
1	507730.86	3239005.30

Карта-схема второго пояса зоны санитарной охраны прилагается к настоящей границе зоны санитарной охраны водозабора подземных вод № 1 для хозяйственно-питьевого водоснабжения населения с. Могоенок (ул. Лесная, 1Г) Аларского района Иркутской области, устанавливающий границы ЗСО подземного источника и ограничений использования земельных участков в границах зон.

3. Описание границы третьего пояса зоны санитарной охраны

Граница третьего пояса зоны санитарной охраны водозабора подземных вод № 1 для хозяйственно-питьевого водоснабжения населения с. Могоенок (ул. Лесная, 1Г) Аларского района Иркутской области, устанавливающий границы ЗСО подземного источника и ограничений использования земельных участков в границах зон принята: общая протяженность – 528,3 м, вверх по потоку – 503,9 м, вниз по потоку – 24,4 м, ширина захвата водозабора 2d– 158,6 м.

Каталог координат третьего пояса зоны санитарной охраны Система координат МСК-38, зона 3

Обозначение характерных точек границ	Координаты, м	
	Х	У
1	508055.63	3239410.40
2	508038.76	3239407.71
3	508019.04	3239397.27
4	508001.97	3239387.02
5	507984.81	3239375.79
6	507968.18	3239364.00
7	507951.84	3239350.79
8	507935.95	3239338.04
9	507920.61	3239324.14
10	507905.87	3239310.40
11	507889.45	3239295.89
12	507874.02	3239282.14
13	507860.28	3239268.86
14	507845.01	3239254.65
15	507831.30	3239240.33
16	507818.75	3239225.93

Обозначение характерных точек границ	Координаты, м	
	X	Y
17	507804.08	3239210.78
18	507787.37	3239193.12
19	507770.55	3239174.75
20	507760.41	3239163.05
21	507744.18	3239145.52
22	507727.48	3239127.38
23	507713.16	3239109.84
24	507700.28	3239094.09
25	507687.86	3239080.13
26	507678.94	3239071.17
27	507679.83	3239062.14
28	507680.44	3239053.90
29	507684.25	3239044.58
30	507689.37	3239035.80
31	507700.37	3239022.89
32	507706.86	3239015.56
33	507714.55	3239006.67
34	507727.82	3238996.38
35	507735.94	3238989.72
36	507744.36	3238983.63
37	507754.26	3238977.15
38	507769.17	3238969.99
39	507780.98	3238964.62
40	507790.41	3238963.43
41	507799.60	3238966.65
42	507804.97	3238973.00
43	507813.55	3238982.88
44	507824.18	3238996.12
45	507835.92	3239010.66
46	507844.68	3239022.03
47	507858.85	3239039.74
48	507874.51	3239059.13
49	507887.56	3239076.66
50	507898.94	3239092.32
51	507911.04	3239107.77
52	507925.74	3239127.56
53	507938.07	3239144.39
54	507951.48	3239160.33
55	507964.27	3239176.79
56	507976.41	3239193.72
57	507987.90	3239211.10

Обозначение характерных точек границ	Координаты, м	
	X	Y
58	507998.71	3239228.91
59	508008.83	3239247.13
60	508018.24	3239265.72
61	508027.80	3239284.67
62	508037.90	3239303.28
63	508046.84	3239320.34
64	508055.32	3239339.31
65	508062.71	3239360.19
66	508068.56	3239384.89
67	508063.32	3239403.98
1	508055.63	3239410.40

Карта-схема третьего пояса зоны санитарной охраны прилагается к настоящей границе зоны санитарной охраны водозабора подземных вод № 1 для хозяйственно-питьевого водоснабжения населения с. Могоенок (ул. Лесная, 1Г) Аларского района Иркутской области, устанавливающий границы ЗСО подземного источника и ограничений использования земельных участков в границах зон.

Министр природных ресурсов
и экологии Иркутской области

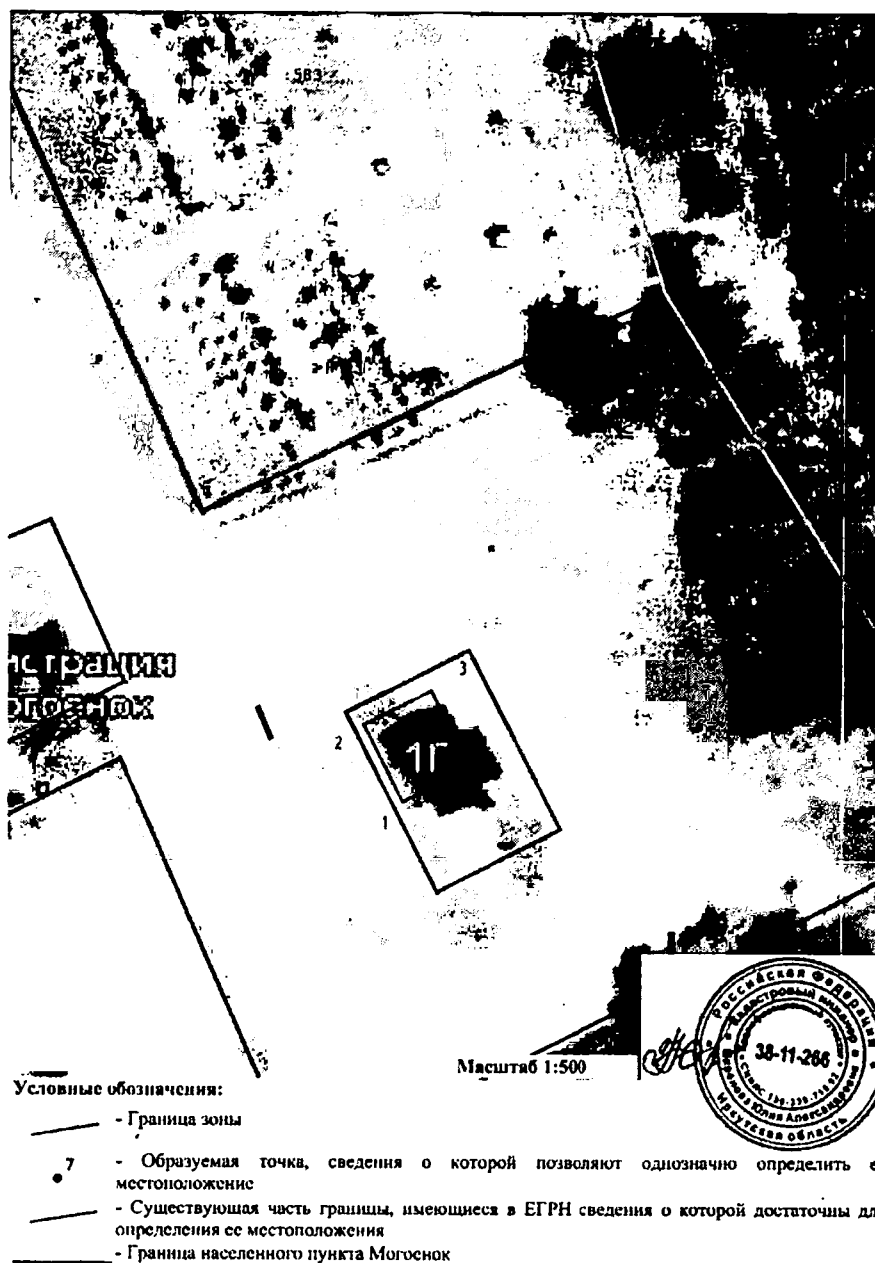


С.М. Трофимова

Приложение 1

к границе зоны санитарной охраны водозабора подземных вод № 1 для хозяйственно-питьевого водоснабжения населения с. Могоенок (ул. Лесная, 1Г) Аларского района Иркутской области, устанавливающий границы ЗСО подземного источника и ограничений использования земельных участков в границах зон


Первый пояс зоны санитарной охраны водозабора подземных вод № 1 для хозяйственно-питьевого водоснабжения населения с. Могоенок (ул. Лесная, 1Г) Аларского района Иркутской области, устанавливающий границы ЗСО подземного источника и ограничений использования земельных участков в границах зон



Приложение 2

к границе зоны санитарной охраны водозабора подземных вод № 1 для хозяйственно-питьевого водоснабжения населения с. Могоенок (ул. Лесная, 1Г) Аларского района Иркутской области, устанавливающий границы ЗСО подземного источника и ограничений использования земельных участков в границах зон

Второй пояс зоны санитарной охраны водозабора подземных вод № 1 для хозяйственно-питьевого водоснабжения населения с. Могоенок (ул. Лесная, 1Г) Аларского района Иркутской области, устанавливающий границы ЗСО подземного источника и ограничений использования земельных участков в границах зон




Условные обозначения:

- 7 - Образующая точка, сведения о которой позволяют однозначно определить ее местоположение
- - Граница зоны

Приложение 3

к границе зоны санитарной охраны водозабора подземных вод № 1 для хозяйственно-питьевого водоснабжения населения с. Могоенок (ул. Лесная, 1Г) Аларского района Иркутской области, устанавливающий границы ЗСО подземного источника и ограничений использования земельных участков в границах зон

Третий пояс зоны санитарной охраны водозабора подземных вод № 1 для хозяйственно-питьевого водоснабжения населения с. Могоенок (ул. Лесная, 1Г) Аларского района Иркутской области, устанавливающий границы ЗСО подземного источника и ограничений использования земельных участков в границах зон



ПРИЛОЖЕНИЕ № 2

к приказу министерства природных
ресурсов и экологии Иркутской
области

от «29» мая 2023 года № 66-16-мпр

РЕЖИМ ЗОНЫ САНИТАРНОЙ ОХРАНЫ ВОДОЗАБОРА ПОДЗЕМНЫХ ВОД № 1 ДЛЯ ХОЗЯЙСТВЕННО-ПИТЬЕВОГО ВОДОСНАБЖЕНИЯ НАСЕЛЕНИЯ С. МОГОЕНОК (УЛ. ЛЕСНАЯ, 1Г) АЛАРСКОГО РАЙОНА ИРКУТСКОЙ ОБЛАСТИ, УСТАНОВЛИВАЮЩИЙ ГРАНИЦЫ ЗСО ПОДЗЕМНОГО ИСТОЧНИКА И ОГРАНИЧЕНИЙ ИСПОЛЬЗОВАНИЯ ЗЕМЕЛЬНЫХ УЧАСТКОВ В ГРАНИЦАХ ЗОН

Мероприятия по первому поясу

1. Территория первого пояса зон санитарной охраны должна быть спланирована для отвода поверхностного стока за ее пределы, озеленена, ограждена и обеспечена охраной. Дорожки к сооружениям должны иметь твердое покрытие.

2. Не допускается посадка высокоствольных деревьев, все виды строительства, не имеющие непосредственного отношения к эксплуатации, реконструкции и расширению водопроводных сооружений, в том числе прокладка трубопроводов различного назначения, размещение жилых и хозяйственно-бытовых зданий, проживание людей, применение ядохимикатов и удобрений.

3. Здания должны быть оборудованы канализацией с отведением сточных вод в ближайшую систему бытовой или производственной канализации, или на местные станции очистных сооружений, расположенные за пределами первого пояса зон санитарной охраны с учетом санитарного режима на территории второго пояса.

В исключительных случаях при отсутствии канализации должны устраиваться водонепроницаемые приемники нечистот и бытовых отходов, расположенные в местах, исключающих загрязнение территории первого пояса зон санитарной охраны при их вывозе.

4. Водопроводные сооружения, расположенные в первом поясе зоны санитарной охраны, должны быть оборудованы с учетом предотвращения возможности загрязнения питьевой воды через оголовки и устья скважин, люки и переливные трубы резервуаров и устройства заливки насосов.

5. Все водозаборы должны быть оборудованы аппаратурой для систематического контроля соответствия фактического дебита при эксплуатации водопровода проектной производительности, предусмотренной при его проектировании и обосновании границ зон санитарной охраны.

Мероприятия по второму и третьему поясам

1. Выявление, тампонирование или восстановление всех старых, бездействующих, дефектных или неправильно эксплуатируемых скважин,

представляющих опасность в части возможности загрязнения водоносных горизонтов.

2. Бурение новых скважин и новое строительство, связанное с нарушением почвенного покрова, производится при обязательном согласовании с Федеральным бюджетным учреждением здравоохранения «Центр гигиены и эпидемиологии в Иркутской области».

3. Запрещение закачки отработанных вод в подземные горизонты, подземного складирования твердых отходов и разработки недр земли.

4. Запрещение размещения складов горюче - смазочных материалов, ядохимикатов и минеральных удобрений, накопителей промстоков, шламохранилищ и других объектов, обуславливающих опасность химического загрязнения подземных вод.

Размещение таких объектов допускается в пределах третьего пояса зон санитарной охраны только при использовании защищенных подземных вод, при условии выполнения специальных мероприятий по защите водоносного горизонта от загрязнения при наличии санитарно - эпидемиологического заключения Федерального бюджетного учреждения здравоохранения «Центр гигиены и эпидемиологии в Иркутской области», выданного с учетом заключения органов геологического контроля.

5. Своевременное выполнение необходимых мероприятий по санитарной охране поверхностных вод, имеющих непосредственную гидрологическую связь с используемым водоносным горизонтом, в соответствии с гигиеническими требованиями к охране поверхностных вод.

Дополнительные мероприятия по второму поясу

В пределах второго пояса зон санитарной охраны подземных источников водоснабжения подлежат выполнению следующие дополнительные мероприятия:

1. Не допускается:

размещение кладбищ, скотомогильников, полей ассенизации, полей фильтрации, навозохранилищ, силосных траншей, животноводческих и птицеводческих предприятий и других объектов, обуславливающих опасность микробного загрязнения подземных вод;

применение удобрений и ядохимикатов;

рубка леса главного пользования и реконструкции.

2. Выполнение мероприятий по санитарному благоустройству территории населенных пунктов и других объектов (оборудование канализацией, устройство водонепроницаемых выгребов, организация отвода поверхностного стока и др.).

Министр природных ресурсов
и экологии Иркутской области



С.М. Трофимова