

**Управление по охране объектов культурного наследия  
Воронежской области**

**П Р И К А З**

30 апреля 2026 г.

№ 71-01-05/68

г. Воронеж

**Об утверждении границ территорий объектов культурного  
наследия регионального значения, расположенных на территории  
Воронежской области**

В соответствии с Федеральным законом от 25.06.2002 № 73-ФЗ «Об объектах культурного наследия (памятниках истории и культуры) народов Российской Федерации», Законом Воронежской области от 05.05.2015 № 46-ОЗ «Об особенностях правового регулирования отношений, связанных с сохранением, использованием, популяризацией и государственной охраной объектов культурного наследия на территории Воронежской области», Положением об управлении по охране объектов культурного наследия Воронежской области, утвержденным постановлением Правительства Воронежской области от 13.04.2015 № 275, в целях государственной охраны объектов культурного наследия (памятников истории и культуры)

**п р и к а з ы в а ю:**

1. Утвердить границы территорий объектов культурного наследия регионального значения, расположенных на территории Воронежской области, согласно приложению к настоящему приказу.

2. Утвердить следующие требования к осуществлению деятельности в границах территорий объектов культурного наследия:

- на территории памятника запрещаются строительство объектов капитального строительства и увеличение объемно-пространственных характеристик существующих на территории памятника объектов капитального строительства; проведение земляных, строительных, мелиоративных и иных работ, за исключением работ по сохранению объекта культурного наследия или его отдельных элементов, сохранению историко-градостроительной или природной среды объекта культурного наследия;

- на территории памятника разрешается ведение хозяйственной деятельности, не противоречащей требованиям обеспечения сохранности объекта культурного наследия и позволяющей обеспечить функционирование объекта культурного наследия в современных условиях.

3. Контроль за исполнением настоящего приказа оставляю за собой.

Руководитель управления



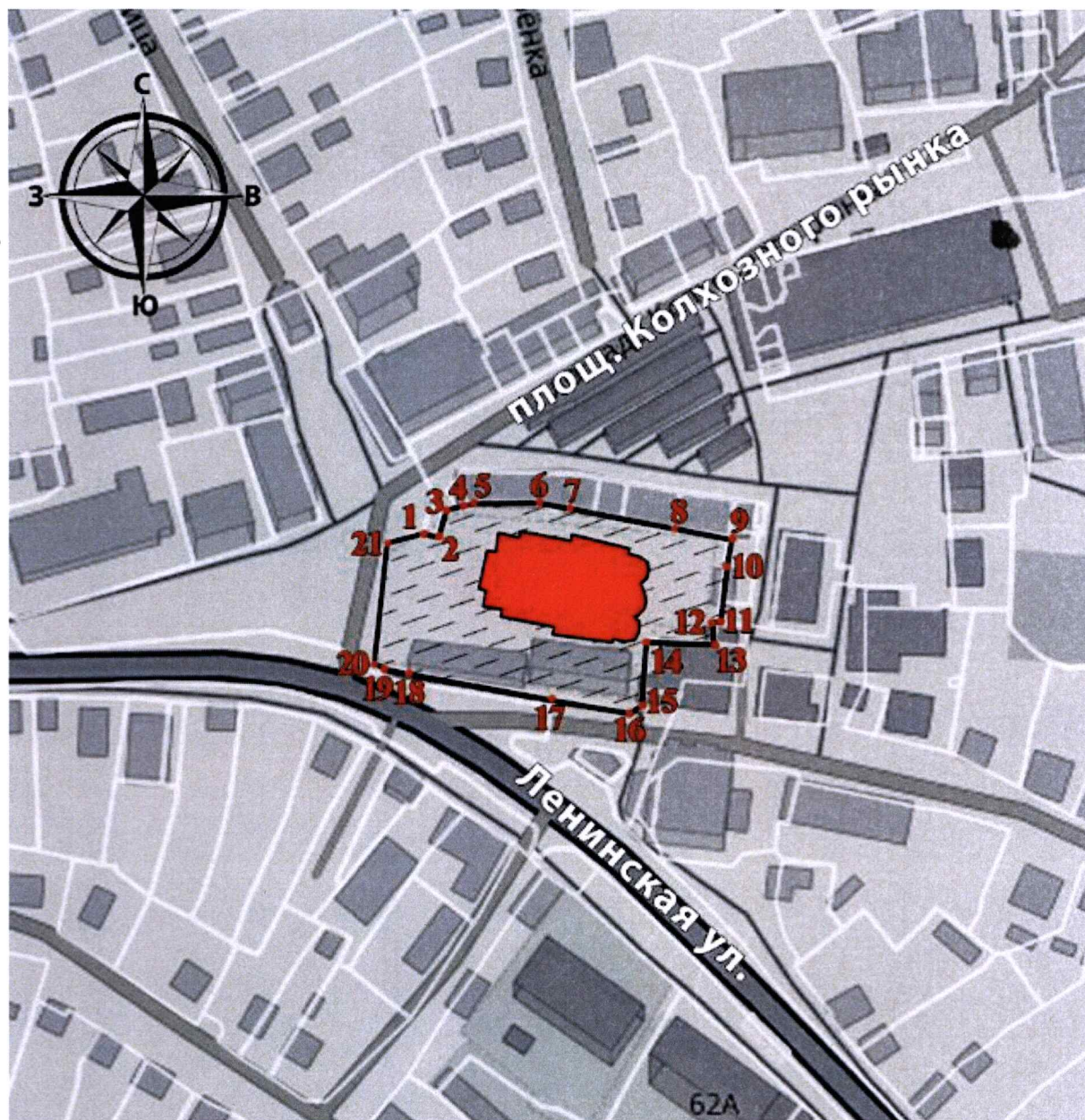
С.Н. Третьяков

**УТВЕРЖДЕНЫ**  
приказом управления по охране  
объектов культурного наследия  
Воронежской области  
от 30.04.2026 № 71-01-05/68






**Границы территорий объектов культурного наследия  
регионального значения, расположенных на территории  
Воронежской области**

**1. Границы территории объекта культурного наследия  
регионального значения «Церковь Вознесения», Воронежская область,  
Калачеевский район, г. Калач, ул. Ленинская, 41**

**1.1. Графическое описание местоположения границ территории  
объекта культурного наследия**



Условные обозначения:


-  - объект культурного наследия регионального значения «Церковь Вознесения», г. Калач, ул. Ленинская, д. 41;
-  - территория объекта культурного наследия;
-  - границы территории объекта культурного наследия;
-  - номер характерной точки координат;
-  - границы кадастровых учатков сограсно ЕГРН.

**1.2. Координаты характерных точек границ территории объекта культурного наследия**







Номер характерной точки	Координаты точек в местной системе координат, м Система координат МСК-36 (зона 1)	
	X	Y
1	375632.22	2217665.00
2	375631.29	2217668.79
3	375638.76	2217670.63
4	375640.39	2217676.91
5	375641.19	2217679.07
6	375640.50	2217697.70
7	375638.63	2217706.11
8	375633.31	2217735.22
9	375631.05	2217750.74
10	375625.42	2217749.80
11	375607.22	2217747.44
12	375607.30	2217746.80
13	375600.92	2217745.98
14	375602.22	2217727.71
15	375583.10	2217725.95
16	375582.05	2217722.82
17	375585.47	2217699.78
18	375592.53	2217664.19
19	375594.29	2217653.67
20	375595.39	2217650.98
21	375629.71	2217654.97
1	375632.22	2217665.00

**2. Границы территории объекта культурного наследия регионального значения «Братская могила № 128», Воронежская область, Новохопёрский район, с. Елань-Колено (уточненный адрес: Воронежская область, Новохопёрский район, с. Елань-Колено, ул. Красная Площадь, 29а)**

**2.1. Графическое описание местоположения границ территории объекта культурного наследия**



**Условные обозначения:**

-  - Границы территории объекта культурного наследия регионального значения «Братская могила № 128» (Воронежская область, Ново-хопёрский район, с. Елань-Колено (фактический адрес: Воронежская область, Новохопёрский район, с. Елань-Колено, ул. Красная Площадь, 29а, (парк имени Крейзера));
-  - Границы территории объекта культурного наследия;
-  1 - Характерные (поворотные) точки;
-  - Кадастровые границы земельных участков;
-  542 - Кадастровый номер земельного участка;
-  - Границы кадастрового квартала.

**2.2. Координаты характерных точек границ территории объекта культурного наследия**

Номер характерной точки	Координаты точек в местной системе координат, м Система координат МСК-36 (зона 1)	
	X	Y
1	456897.92	2232285.76
2	456892.22	2232291.37
3	456886.61	2232285.68
4	456892.31	2232280.06
1	456897.92	2232285.76