



**МИНИСТЕРСТВО
АРХИТЕКТУРЫ И ГРАДОСТРОИТЕЛЬСТВА
ВОРОНЕЖСКОЙ ОБЛАСТИ**

ПРИКАЗ

24.02.2026

№ 45-01-04/92

г. Воронеж

**О внесении изменений в правила землепользования и застройки
Петинского сельского поселения Хохольского муниципального района
Воронежской области**

В соответствии с Градостроительным кодексом Российской Федерации, Федеральным законом от 06.10.2003 № 131-ФЗ «Об общих принципах организации местного самоуправления в Российской Федерации», законами Воронежской области от 07.07.2006 № 61-ОЗ «О регулировании градостроительной деятельности в Воронежской области», от 20.12.2018 № 173-ОЗ «О перераспределении полномочий по утверждению правил землепользования и застройки между органами местного самоуправления поселений Воронежской области, городского округа город Нововоронеж, Борисоглебского городского округа и исполнительными органами государственной власти Воронежской области», постановлениями Правительства Воронежской области от 31.12.2014 № 1240 «Об утверждении Положения о министерстве архитектуры и градостроительства Воронежской области», от 19.10.2022 № 753 «Об определении случаев принятия решений по вопросам градостроительной деятельности без проведения общественных обсуждений или публичных слушаний», приказом управления по охране объектов культурного наследия Воронежской области от 16.01.2026 № 71-01-05/1 «Об утверждении границ территорий объектов культурного

наследия регионального значения, расположенных на территории Воронежской области», на основании приказов министерства архитектуры и градостроительства Воронежской области от 26.02.2025 № 45-01-04/72 «О подготовке проекта о внесении изменений в правила землепользования и застройки Петинского сельского поселения Хохольского муниципального района Воронежской области», от 13.03.2025 № 45-01-04/124 «О подготовке проекта о внесении изменений в правила землепользования и застройки Петинского сельского поселения Хохольского муниципального района Воронежской области», от 07.04.2025 № 45-01-04/197 «О подготовке проекта о внесении изменений в правила землепользования и застройки Петинского сельского поселения Хохольского муниципального района Воронежской области», от 29.01.2026 № 45-01-04/28 «О подготовке проекта о внесении изменений в правила землепользования и застройки Аннинского, Бобровского, Богучарского, Верхемамонского, Верхнехавского, Воробьёвского, Грибановского, Калачеевского, Каменского, Кантемировского, Каширского, Лискинского, Нижнедевицкого, Новоусманского, Новохопёрского, Острогожского, Павловского, Панинского, Поворинского, Подгоренского, Рамонского, Репьёвского, Россошанского, Семилукского, Таловского, Терновского, Хохольского муниципальных районов и Борисоглебского городского округа Воронежской области», с учетом заключения о результатах публичных слушаний от 14.08.2025

п р и к а з ы в а ю:

1. Внести в правила землепользования и застройки Петинского сельского поселения Хохольского муниципального района Воронежской области, утвержденные приказом департамента архитектуры и градостроительства Воронежской области от 10.06.2020 № 45-01-04/421 «Об утверждении правил землепользования и застройки Петинского сельского поселения Хохольского муниципального района Воронежской области» (в редакции приказов департамента архитектуры и

градостроительства Воронежской области от 06.05.2022 № 45-01-04/416, от 22.06.2022 № 45-01-04/631, приказов министерства архитектуры и градостроительства Воронежской области от 22.11.2023 № 45-01-04/1178, от 18.09.2025 № 45-01-04/508) (далее – Правила) следующие изменения:

1.1. В части I Правил:

1.1.1. Абзац третий подпункта 2 пункта 4 раздела 1 исключить.

1.1.2. Раздел 3 признать утратившим силу.

1.2. В части II Правил:

1.2.1. В пункте 17:

1.2.1.1. В подпункте 1 карту градостроительного зонирования территории Петинского сельского поселения Хохольского муниципального района Воронежской области изложить в редакции согласно приложению № 1 к настоящему приказу.

1.2.1.2. В подпункте 2 карту градостроительного зонирования с отображением зон с особыми условиями использования территории Петинского сельского поселения Хохольского муниципального района Воронежской области изложить в редакции согласно приложению № 2 к настоящему приказу.

1.2.1.3. Строку 3 таблицы подпункта 2.1 изложить в следующей редакции:

«

3	Братская могила	Установлена приказом управления по охране объектов культурного наследия Воронежской области от 16.01.2026 № 71-01-05/1 «Об утверждении границ территорий объектов культурного наследия регионального значения, расположенных на территории Воронежской области»	Не устанавливается*	Не установлена
---	-----------------	---	---------------------	----------------

».

1.2.1.4. В подпункте 2.3:

1.2.1.4.1. В абзаце первом слова «, границы территорий которых опубликованию не подлежат*» исключить.

1.2.1.4.2. Абзац после таблицы исключить.

1.2.2. В пункте 18:

1.2.2.1. В таблице подпункта 1 строку 4 изложить в следующей редакции:

«

Зона застройки малоэтажными жилыми домами	Ж2
---	----

».

1.2.2.2. В таблице подпункта 2:

1.2.2.2.1. Строки с седьмой по девятую изложить в следующей редакции:

«

Зона застройки малоэтажными жилыми домами посёлка опытной станции ВНИИК	Ж2/2
Зона застройки малоэтажными жилыми домами посёлка Орловка	Ж2/3
Зона застройки малоэтажными жилыми домами села Устье	Ж2/4

».

1.2.2.2.2. После строки двадцать восьмой дополнить строкой следующего содержания:

«

Зона сельскохозяйственного использования в границах населенного пункта посёлка Орловка	СХ1/3
--	-------

».

1.2.2.2.3. После строки тридцать четвертой дополнить строками следующего содержания:

«

Зона рекреационного назначения - объектов отдыха посёлка Орловка	Р1/3
Зона рекреационного назначения - объектов отдыха села Устье	Р1/4
Зона природных территорий и защитного озеленения села Петино	Р2/1

».

1.3. В части III Правил:

1.3.1. В подпункте 2 пункта 19 после слов «обозначенной на карте градостроительного зонирования» дополнить словами «, за исключением случаев, предусмотренных федеральными законами».

1.3.2. В пункте 21:

1.3.2.1. В наименовании подпункта 7 после слов «СХ1/2,» дополнить словами «СХ1/3,».

1.3.2.2. Наименование подпункта 10 изложить в следующей редакции:
«10. Градостроительный регламент территориальных зон Р1/2, Р1/3, Р1/4».

1.3.2.3. В наименовании подпункта 11 после слов «территориальных зон» дополнить словами «Р2/1,».

1.3.3. В таблице пункта 22:

1.3.3.1. В графе третьей строки 4 абзац второй исключить.

1.3.3.2. Графу третью строки 12 таблицы дополнить абзацем следующего содержания:

«Решение управления Федеральной службы по надзору в сфере защиты прав потребителей и благополучия человека по Воронежской области от 07.12.2020 № 54 «Об установлении размера санитарно-защитной зоны для действующего предприятия по производству растительного масла из семян подсолнечника ООО «ЮНОСТЬ».».

1.4. В приложении № 1 к Правилам:

1.4.1. Графическое описание местоположения границ зоны застройки индивидуальными жилыми домами села Петино - Ж1/1 изложить в редакции согласно приложению № 3 к настоящему приказу.

1.4.2. Графическое описание местоположения границ производственной зоны села Петино - П1/1 изложить в редакции согласно приложению № 4 к настоящему приказу.

1.4.3. Описание местоположения границ зоны улиц, дорог, инженерной и транспортной инфраструктуры села Петино - ИТ1/1 изложить в редакции согласно приложению № 5 к настоящему приказу.

1.4.4. Графическое описание местоположения границ зоны сельскохозяйственного использования в границах населенного пункта села Петино - СХ1/1 изложить в редакции согласно приложению № 6 к настоящему приказу.

1.4.5. После графического описания местоположения границ зоны сельскохозяйственного использования в границах населенного пункта села Петино - СХ1/1 дополнить графическим описанием местоположения границ зоны природных территорий и защитного озеленения села Петино - Р2/1 согласно приложению № 7 к настоящему приказу.

1.4.6. Описание местоположения границ зоны ритуальных объектов села Петино - СН1/1 изложить в редакции согласно приложению № 8 к настоящему приказу.

1.5. В приложении № 2 к Правилам:

1.5.1. Графическое описание местоположения границ зоны застройки индивидуальными жилыми домами посёлка опытной станции ВНИИК – Ж1/2 изложить в редакции согласно приложению № 9 к настоящему приказу.

1.5.2. Описание местоположения границ зоны застройки малоэтажными жилыми домами посёлка опытной станции ВНИИК - Ж2/2 изложить в редакции согласно приложению № 10 к настоящему приказу.

1.5.3. Графическое описание местоположения границ общественно-деловой зоны посёлка опытной станции ВНИИК - ОД/2 изложить в редакции согласно приложению № 11 к настоящему приказу.

1.5.4. Описание местоположения границ производственной зоны посёлка опытной станции ВНИИК - П1/2 изложить в редакции согласно приложению № 12 к настоящему приказу.

1.5.5. Описание местоположения границ зоны улиц, дорог, инженерной и транспортной инфраструктуры посёлка опытной станции ВНИИК - ИТ1/2 изложить в редакции согласно приложению № 13 к настоящему приказу.

1.5.6. Графическое описание местоположения границ зоны сельскохозяйственного использования в границах населенного пункта посёлка опытной станции ВНИИК - СХ1/2 изложить в редакции согласно приложению № 14 к настоящему приказу.

1.5.7. Описание местоположения границ зоны рекреационного назначения - объектов отдыха посёлка опытной станции ВНИИК - P1/2 изложить в редакции согласно приложению № 15 к настоящему приказу.

1.5.8. Описание местоположения границ зоны природных территорий и защитного озеленения посёлка опытной станции ВНИИК - P2/2 изложить в редакции согласно приложению № 16 к настоящему приказу.

1.6. В приложении № 3 к Правилам:

1.6.1. Графическое описание местоположения границ зоны застройки индивидуальными жилыми домами посёлка Орловка – Ж1/3 изложить в редакции согласно приложению № 17 к настоящему приказу.

1.6.2. Описание местоположения границ зоны застройки малоэтажными жилыми домами посёлка Орловка - Ж2/3 изложить в редакции согласно приложению № 18 к настоящему приказу.

1.6.3. Графическое описание местоположения границ общественно-деловой зоны посёлка Орловка – ОД/3 изложить в редакции согласно приложению № 19 к настоящему приказу.

1.6.4. После графического описания местоположения границ общественно-деловой зоны посёлка Орловка – ОД/3 дополнить графическим описанием местоположения границ зоны сельскохозяйственного использования в границах населенного пункта посёлка Орловка - СХ1/3 согласно приложению № 20 к настоящему приказу.

1.6.5. После графического описания местоположения границ общественно-деловой зоны посёлка Орловка – ОД/3 дополнить графическим описанием местоположения границ зоны рекреационного назначения - объектов отдыха посёлка Орловка - P1/3 согласно приложению № 21 к настоящему приказу.

1.7. В приложении № 4 к Правилам:

1.7.1. Графическое описание местоположения границ зоны застройки индивидуальными жилыми домами села Устье - Ж1/4 изложить в редакции согласно приложению № 22 к настоящему приказу.

1.7.2. Описание местоположения границ зоны застройки малоэтажными жилыми домами села Устье - Ж2/4 изложить в редакции согласно приложению № 23 к настоящему приказу.

1.7.3. Описание местоположения границ общественно-деловой зоны села Устье - ОД/4 изложить в редакции согласно приложению № 24 к настоящему приказу.

1.7.4. Описание местоположения границ зоны улиц, дорог, инженерной и транспортной инфраструктуры села Устье - ИТ1/4 изложить в редакции согласно приложению № 25 к настоящему приказу.

1.7.5. Графическое описание местоположения границ зоны сельскохозяйственного использования в границах населенного пункта села Устье - СХ1/4 изложить в редакции согласно приложению № 26 к настоящему приказу.

1.7.6. Графическое описание местоположения границ зоны животноводства села Устье - СХ3/4 изложить в редакции согласно приложению № 27 к настоящему приказу.

1.7.7. После графического описания местоположения границ зоны животноводства села Устье - СХ3/4 дополнить графическим описанием местоположения границ зоны рекреационного назначения - объектов отдыха села Устье - Р1/4 согласно приложению № 28 к настоящему приказу.

1.7.8. Описание местоположения границ зоны природных территорий и защитного озеленения села Устье - Р2/4 изложить в редакции согласно приложению № 29 к настоящему приказу.

1.7.9. Описание местоположения границ зоны ритуальных объектов села Устье - СН1/4 изложить в редакции согласно приложению № 30 к настоящему приказу.

1.8. В приложении № 5 к Правилам:

1.8.1. Описание местоположения границ производственной зоны за границами населенных пунктов - П1 изложить в редакции согласно приложению № 31 к настоящему приказу.

1.8.2. Описание местоположения границ зоны улиц, дорог, инженерной и транспортной инфраструктуры за границами населенных пунктов - ИТ1 изложить в редакции согласно приложению № 32 к настоящему приказу.

1.8.3. Описание местоположения границ зоны сельскохозяйственного производства за границами населенных пунктов - СХ2 изложить в редакции согласно приложению № 33 к настоящему приказу.


1.8.4. Описание местоположения границ зоны объектов спортивно-рекреационного назначения за границами населенных пунктов - Р3 изложить в редакции согласно приложению № 34 к настоящему приказу.

1.8.5. Графическое описание местоположения границ зоны садоводства и огородничества за границами населенных пунктов – СО1 изложить в редакции согласно приложению № 35 к настоящему приказу.

2. Настоящий приказ вступает в силу по истечении 10 дней со дня его официального опубликования.

3. Контроль исполнения настоящего приказа возложить на заместителя министра архитектуры и градостроительства Воронежской области – начальника отдела территориального планирования министерства архитектуры и градостроительства Воронежской области Беляеву С.М.

Министр архитектуры
и градостроительства
Воронежской области



А.А. Еренков



ПРАВИЛА ЗЕМЛЕПОЛЬЗОВАНИЯ И ЗАСТРОЙКИ

Карта градостроительного зонирования территории

Петинского сельского поселения Хохольского муниципального района Воронежской области

Территориальные границы

- Граница сельского поселения
- Граница населенного пункта

Территории, для которых градостроительные регламенты не устанавливаются

- Сельскохозяйственные угодья в составе земель сельскохозяйственного назначения
- Земли лесного фонда
- Земли, покрытые поверхностными водами

Объекты транспортной инфраструктуры

- Улично-дорожная сеть населенного пункта

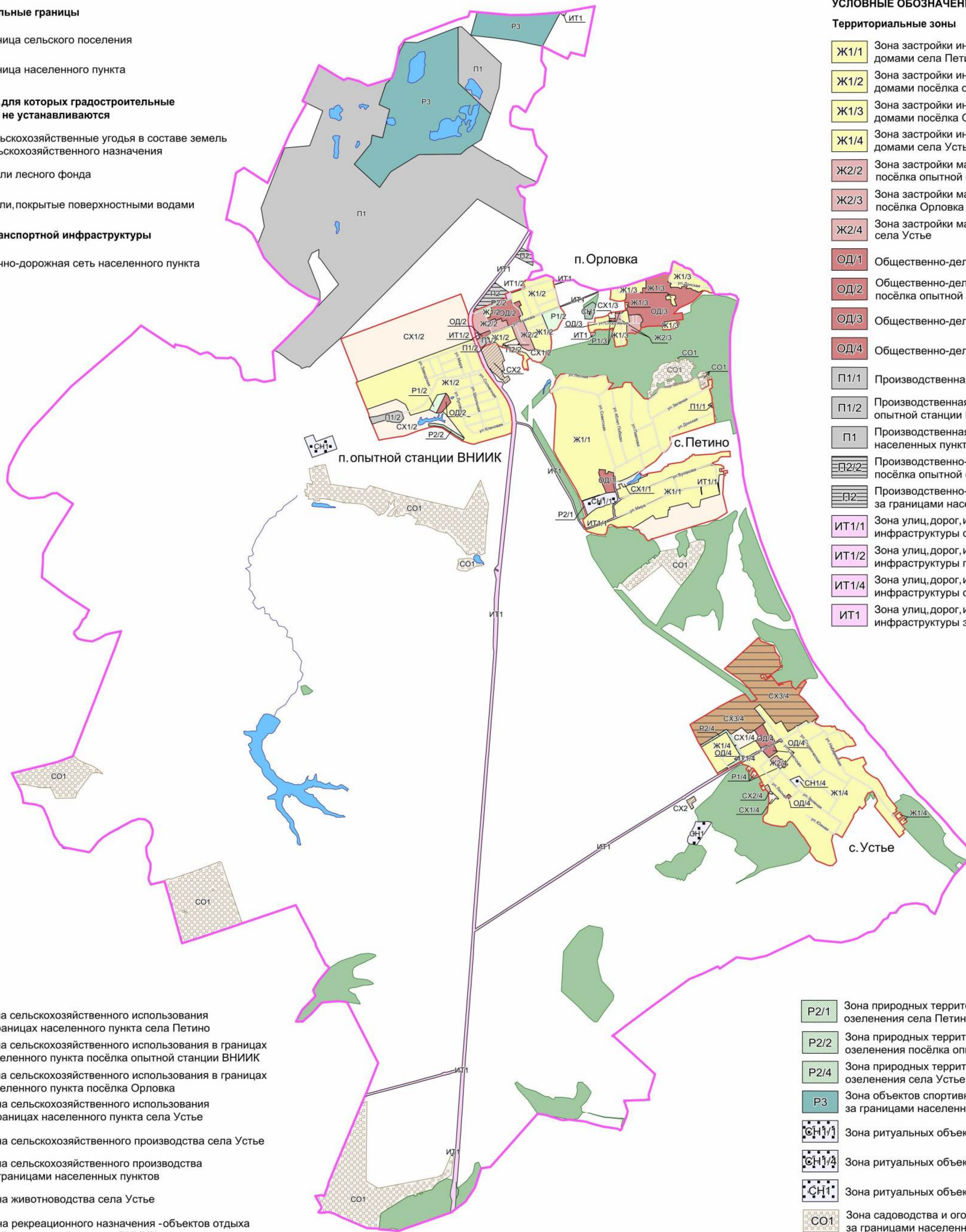
УСЛОВНЫЕ ОБОЗНАЧЕНИЯ

Территориальные зоны


- Ж1/1 Зона застройки индивидуальными жилыми домами села Петино
- Ж1/2 Зона застройки индивидуальными жилыми домами посёлка опытной станции ВНИИК
- Ж1/3 Зона застройки индивидуальными жилыми домами посёлка Орловка
- Ж1/4 Зона застройки индивидуальными жилыми домами села Устье
- Ж2/2 Зона застройки малоэтажными жилыми домами посёлка опытной станции ВНИИК
- Ж2/3 Зона застройки малоэтажными жилыми домами посёлка Орловка
- Ж2/4 Зона застройки малоэтажными жилыми домами села Устье
- ОД/1 Общественно-деловая зона села Петино
- ОД/2 Общественно-деловая зона посёлка опытной станции ВНИИК
- ОД/3 Общественно-деловая зона посёлка Орловка
- ОД/4 Общественно-деловая зона села Устье
- П1/1 Производственная зона села Петино
- П1/2 Производственная зона посёлка опытной станции ВНИИК
- П1 Производственная зона за пределами населенных пунктов
- П2/2 Производственно-коммунальная зона посёлка опытной станции ВНИИК
- П2 Производственно-коммунальная зона за пределами населенных пунктов
- ИТ1/1 Зона улиц, дорог, инженерной и транспортной инфраструктуры села Петино
- ИТ1/2 Зона улиц, дорог, инженерной и транспортной инфраструктуры посёлка опытной станции ВНИИК
- ИТ1/4 Зона улиц, дорог, инженерной и транспортной инфраструктуры села Устье
- ИТ1 Зона улиц, дорог, инженерной и транспортной инфраструктуры за пределами населенных пунктов

- СХ1/1 Зона сельскохозяйственного использования в границах населенного пункта села Петино
- СХ1/2 Зона сельскохозяйственного использования в границах населенного пункта посёлка опытной станции ВНИИК
- СХ1/3 Зона сельскохозяйственного использования в границах населенного пункта посёлка Орловка
- СХ1/4 Зона сельскохозяйственного использования в границах населенного пункта села Устье
- СХ2/4 Зона сельскохозяйственного производства села Устье
- СХ2 Зона сельскохозяйственного производства за пределами населенных пунктов
- СХ3/4 Зона животноводства села Устье
- Р1/2 Зона рекреационного назначения - объектов отдыха посёлка опытной станции ВНИИК
- Р1/3 Зона рекреационного назначения - объектов отдыха посёлка Орловка
- Р1/4 Зона рекреационного назначения - объектов отдыха села Устье

- Р2/1 Зона природных территорий и защитного озеленения села Петино
- Р2/2 Зона природных территорий и защитного озеленения посёлка опытной станции ВНИИК
- Р2/4 Зона природных территорий и защитного озеленения села Устье
- Р3 Зона объектов спортивно-рекреационного назначения за пределами населенных пунктов
- СН1/1 Зона ритуальных объектов села Петино
- СН1/4 Зона ритуальных объектов села Устье
- СН1 Зона ритуальных объектов за пределами населенных пунктов
- СО1 Зона садоводства и огородничества за пределами населенных пунктов



МАСШТАБ 1:25000





ПРАВИЛА ЗЕМЛЕПОЛЬЗОВАНИЯ И ЗАСТРОЙКИ

Карта градостроительного зонирования с отображением зон с особыми условиями использования территории

Петинского сельского поселения Хохольского муниципального района Воронежской области



УСЛОВНЫЕ ОБОЗНАЧЕНИЯ

Зоны с особыми условиями использования

- Водоохранная зона
- Прибрежная защитная полоса
- Зоны затопления и подтопления
- Установленная санитарно-защитная зона
- Ориентировочная (нормативная) санитарно-защитная зона
- Охранная зона объектов электроэнергетики
- Охранная зона трубопроводов
- Охранная зона линий и сооружений связи
- Придорожные полосы автомобильных дорог
- Зона минимальных расстояний до магистральных или промышленных трубопроводов
- Охранная зона геодезических пунктов государственной геодезической сети, нивелирных пунктов государственной нивелирной сети и гравиметрических пунктов государственной гравиметрической сети
- Зоны охраны объектов культурного наследия
- Защитная зона объекта культурного наследия
- Зона санитарной охраны источников питьевого и хозяйственно-бытового водоснабжения**
 - первый пояс
 - второй пояс
 - третий пояс

Виды территориальных зон

- Зона застройки индивидуальными жилыми домами
- Зона застройки малоэтажными жилыми домами
- Общественно-деловая зона
- Производственная зона
- Производственно-коммунальная зона
- Зона улиц, дорог, инженерной и транспортной инфраструктуры
- Зона сельскохозяйственного использования в границах населенных пунктов
- Зона сельскохозяйственного производства
- Зона животноводства
- Зона рекреационного назначения - объектов отдыха
- Зона природных территорий и защитного озеленения
- Зона объектов спортивно-рекреационного назначения
- Зона ритуальных объектов
- Зона садоводства и огородничества

Территориальные границы

- Граница сельского поселения
- Граница населенного пункта

Территории, для которых градостроительные регламенты не устанавливаются

- Сельскохозяйственные угодья в составе земель сельскохозяйственного назначения
- Земли лесного фонда
- Земли, покрытые поверхностными водами


Приаэродромная территория

- Полоса воздушных подходов

Прочие объекты

- Территория объекта культурного наследия
- Территория объекта археологического наследия

МАСШТАБ 1:25000



Приложение № 3
к приказу министерства
архитектуры и градостроительства
Воронежской области
от 24.02.2026 № 45-01-04/92

«ГРАФИЧЕСКОЕ ОПИСАНИЕ

местоположения границ

Зона застройки индивидуальными жилыми домами села Петино - Ж1/1

(наименование объекта, местоположение границ которого описано
(далее - объект)

Раздел 1

Сведения об объекте		
№ п/п	Характеристики объекта	Описание характеристик
1	2	3
1	Местоположение объекта	Воронежская область, Хохольский муниципальный район, Петинское сельское поселение, село Петино
2	Площадь объекта ± величина погрешности определения площади ($P \pm \Delta P$)	-
3	Иные характеристики объекта	-

Раздел 2

Сведения о местоположении границ объекта					
1. Система координат: -					
2. Сведения о характерных точках границ объекта					
Обозначение характерных точек границ	Координаты, м		Метод определения координат характерной точки	Средняя квадратическая погрешность положения характерной точки (Mt), м	Описание обозначения точки на местности (при наличии)
	X	Y			
1	2	3	4	5	6
-	-	-	-	-	-
3. Сведения о характерных точках части (частей) границы объекта					
Обозначение характерных точек части границы	Координаты, м		Метод определения координат характерной точки	Средняя квадратическая погрешность положения характерной точки (Mt), м	Описание обозначения точки на местности (при наличии)
	X	Y			
1	2	3	4	5	6
Часть №					
-	-	-	-	-	-

Раздел 3

Сведения о местоположении измененных (уточненных) границ объекта							
1. Система координат: МСК - 36, зона 1							
2. Сведения о характерных точках границ объекта							
Обозначение характерных точек границ	Существующие координаты, м		Измененные (уточненные) координаты, м		Метод определения координат характерной точки	Средняя квадратическая погрешность положения характерной точки (Mt), м	Описание обозначения точки на местности (при наличии)
	X	Y	X	Y			
1	2	3	4	5	6	7	8
1	505710.24	1284753.81	-	-	Картометрический	1.00	-
2	505691.64	1284764.75	-	-	Картометрический	1.00	-
3	505699.59	1284778.76	-	-	Картометрический	1.00	-
4	505563.54	1284819.74	-	-	Картометрический	1.00	-
5	505083.37	1284795.29	-	-	Картометрический	1.00	-
6	504996.48	1284841.29	-	-	Картометрический	1.00	-
7	504781.72	1284969.58	-	-	Картометрический	1.00	-
8	504666.53	1285036.33	-	-	Картометрический	1.00	-
9	504555.62	1285087.68	-	-	Картометрический	1.00	-
10	504620.94	1285281.34	-	-	Картометрический	1.00	-
11	504616.34	1285282.40	-	-	Картометрический	1.00	-
12	504638.84	1285349.50	-	-	Картометрический	1.00	-
13	504670.23	1285338.58	-	-	Картометрический	1.00	-
14	504750.96	1285300.94	-	-	Картометрический	1.00	-
15	504848.29	1285270.36	-	-	Картометрический	1.00	-
16	504891.47	1285277.13	-	-	Картометрический	1.00	-
17	504886.89	1285284.24	-	-	Картометрический	1.00	-
18	504882.68	1285344.44	-	-	Картометрический	1.00	-
19	504847.33	1285337.08	-	-	Картометрический	1.00	-
20	504841.99	1285362.87	-	-	Картометрический	1.00	-
21	504859.36	1285366.70	-	-	Картометрический	1.00	-
22	504858.60	1285370.46	-	-	Картометрический	1.00	-
23	504868.40	1285372.14	-	-	Картометрический	1.00	-
24	504862.12	1285398.22	-	-	Картометрический	1.00	-
25	504860.59	1285400.59	-	-	Картометрический	1.00	-
26	504858.57	1285410.74	-	-	Картометрический	1.00	-
27	504854.34	1285429.02	-	-	Картометрический	1.00	-
28	504818.38	1285427.77	-	-	Картометрический	1.00	-
29	504820.21	1285442.10	-	-	Картометрический	1.00	-
30	504801.79	1285443.93	-	-	Картометрический	1.00	-
31	504774.95	1285446.53	-	-	Картометрический	1.00	-
32	504758.33	1285446.47	-	-	Картометрический	1.00	-
33	504760.57	1285464.57	-	-	Картометрический	1.00	-
34	504764.43	1285490.07	-	-	Картометрический	1.00	-
35	504765.31	1285494.34	-	-	Картометрический	1.00	-
36	504766.67	1285498.94	-	-	Картометрический	1.00	-

1	2	3	4	5	6	7	8
37	504768.40	1285505.35	-	-	Картометрический	1.00	-
38	504770.10	1285510.89	-	-	Картометрический	1.00	-
39	504773.00	1285518.06	-	-	Картометрический	1.00	-
40	504780.84	1285536.28	-	-	Картометрический	1.00	-
41	504787.11	1285551.00	-	-	Картометрический	1.00	-
42	504799.33	1285577.74	-	-	Картометрический	1.00	-
43	504815.79	1285607.92	-	-	Картометрический	1.00	-
44	-	-	504832.36	1285637.56	Картометрический	1.00	-
45	504832.73	1285638.23	-	-	Картометрический	1.00	-
46	-	-	504836.82	1285645.15	Картометрический	1.00	-
47	504837.30	1285645.97	-	-	Картометрический	1.00	-
48	504846.61	1285661.72	-	-	Картометрический	1.00	-
49	504854.69	1285675.38	-	-	Картометрический	1.00	-
50	504865.45	1285692.77	-	-	Картометрический	1.00	-
51	504853.22	1285700.42	-	-	Картометрический	1.00	-
52	504884.11	1285733.04	-	-	Картометрический	1.00	-
53	504906.53	1285766.45	-	-	Картометрический	1.00	-
54	504975.04	1285869.62	-	-	Картометрический	1.00	-
55	505026.78	1285914.41	-	-	Картометрический	1.00	-
56	505053.81	1285936.60	-	-	Картометрический	1.00	-
57	505065.83	1285942.67	-	-	Картометрический	1.00	-
58	505070.62	1285948.22	-	-	Картометрический	1.00	-
59	505071.26	1285957.91	-	-	Картометрический	1.00	-
60	505077.63	1285975.11	-	-	Картометрический	1.00	-
61	505097.50	1285996.84	-	-	Картометрический	1.00	-
62	505136.43	1286023.00	-	-	Картометрический	1.00	-
63	505163.87	1286036.13	-	-	Картометрический	1.00	-
64	505187.74	1286028.11	-	-	Картометрический	1.00	-
65	505224.91	1286018.78	-	-	Картометрический	1.00	-
66	505339.84	1286379.50	-	-	Картометрический	1.00	-
67	505377.82	1286498.39	-	-	Картометрический	1.00	-
68	505473.45	1286487.14	-	-	Картометрический	1.00	-
69	505479.41	1286486.55	-	-	Картометрический	1.00	-
70	505483.78	1286486.04	-	-	Картометрический	1.00	-
71	505483.55	1286486.15	-	-	Картометрический	1.00	-
72	-	-	505543.50	1286480.24	Картометрический	1.00	-
73	505542.60	1286475.98	-	-	Картометрический	1.00	-
74	505537.45	1286464.68	-	-	Картометрический	1.00	-
75	505566.25	1286452.99	-	-	Картометрический	1.00	-
76	505556.60	1286430.91	-	-	Картометрический	1.00	-
77	505569.38	1286425.02	-	-	Картометрический	1.00	-
78	505588.00	1286457.79	-	-	Картометрический	1.00	-
79	-	-	505591.67	1286468.54	Картометрический	1.00	-
80	505605.55	1286465.70	-	-	Картометрический	1.00	-
81	505631.67	1286465.32	-	-	Картометрический	1.00	-
82	505643.14	1286464.77	-	-	Картометрический	1.00	-
83	505651.01	1286465.47	-	-	Картометрический	1.00	-
84	505666.38	1286460.51	-	-	Картометрический	1.00	-
85	505683.66	1286455.70	-	-	Картометрический	1.00	-
86	505731.35	1286437.96	-	-	Картометрический	1.00	-
87	505753.03	1286469.80	-	-	Картометрический	1.00	-

1	2	3	4	5	6	7	8
88	505778.18	1286461.56	-	-	Картометрический	1.00	-
89	505784.26	1286466.16	-	-	Картометрический	1.00	-
90	505791.67	1286467.96	-	-	Картометрический	1.00	-
91	505838.21	1286463.97	-	-	Картометрический	1.00	-
92	505828.36	1286421.87	-	-	Картометрический	1.00	-
93	505775.10	1286431.32	-	-	Аналитический	0.10	-
94	505731.27	1286354.43	-	-	Картометрический	1.00	-
95	505745.45	1286348.97	-	-	Картометрический	1.00	-
96	505774.58	1286336.19	-	-	Картометрический	1.00	-
97	505805.26	1286331.05	-	-	Картометрический	1.00	-
98	505830.15	1286323.29	-	-	Картометрический	1.00	-
99	505841.08	1286312.88	-	-	Аналитический	0.10	-
100	505846.80	1286296.74	-	-	Аналитический	0.10	-
101	505848.11	1286283.21	-	-	Картометрический	1.00	-
102	505843.42	1286270.72	-	-	Картометрический	1.00	-
103	505837.17	1286263.17	-	-	Картометрический	1.00	-
104	505827.81	1286255.00	-	-	Картометрический	1.00	-
105	505800.93	1286144.42	-	-	Картометрический	1.00	-
106	505749.46	1285946.65	-	-	Картометрический	1.00	-
107	505746.85	1285927.65	-	-	Картометрический	1.00	-
108	505743.70	1285918.39	-	-	Картометрический	1.00	-
109	505736.18	1285909.95	-	-	Картометрический	1.00	-
110	505731.31	1285902.72	-	-	Картометрический	1.00	-
111	505720.45	1285896.09	-	-	Картометрический	1.00	-
112	505698.70	1285889.91	-	-	Картометрический	1.00	-
113	505683.23	1285876.17	-	-	Картометрический	1.00	-
114	505626.05	1285803.84	-	-	Картометрический	1.00	-
115	505632.68	1285785.16	-	-	Картометрический	1.00	-
116	505634.93	1285751.18	-	-	Картометрический	1.00	-
117	505775.34	1285620.61	-	-	Картометрический	1.00	-
118	505803.98	1285618.69	-	-	Картометрический	1.00	-
119	505808.80	1285550.75	-	-	Картометрический	1.00	-
120	505796.57	1285535.40	-	-	Картометрический	1.00	-
121	505784.33	1285525.51	-	-	Картометрический	1.00	-
122	505760.13	1285521.86	-	-	Картометрический	1.00	-
123	505755.18	1285504.94	-	-	Картометрический	1.00	-
124	505753.10	1285463.56	-	-	Картометрический	1.00	-
125	505745.29	1285428.94	-	-	Картометрический	1.00	-
126	505730.97	1285371.57	-	-	Картометрический	1.00	-
127	505797.50	1285427.10	-	-	Картометрический	1.00	-
128	505802.35	1285394.69	-	-	Картометрический	1.00	-
129	505809.29	1285373.70	-	-	Картометрический	1.00	-
130	505816.59	1285372.91	-	-	Картометрический	1.00	-
131	505849.12	1285362.62	-	-	Картометрический	1.00	-
132	505866.51	1285359.23	-	-	Картометрический	1.00	-
133	505875.95	1285354.40	-	-	Картометрический	1.00	-
134	505880.72	1285330.07	-	-	Картометрический	1.00	-
135	505879.92	1285314.07	-	-	Картометрический	5.00	-
136	505879.48	1285307.52	-	-	Картометрический	5.00	-
137	505877.71	1285297.51	-	-	Картометрический	5.00	-
138	505874.79	1285277.19	-	-	Картометрический	1.00	-

1	2	3	4	5	6	7	8
139	505880.51	1285267.17	-	-	Картометрический	1.00	-
140	505876.61	1285253.50	-	-	Картометрический	1.00	-
141	505871.40	1285245.43	-	-	Картометрический	1.00	-
142	505869.09	1285236.48	-	-	Картометрический	1.00	-
143	505862.25	1285206.81	-	-	Картометрический	1.00	-
144	505862.30	1285154.77	-	-	Картометрический	1.00	-
145	505878.56	1285049.81	-	-	Картометрический	1.00	-
146	505892.75	1284981.04	-	-	Картометрический	1.00	-
147	505894.45	1284965.32	-	-	Картометрический	1.00	-
148	505895.39	1284950.46	-	-	Картометрический	1.00	-
149	505896.17	1284924.08	-	-	Картометрический	1.00	-
150	505891.74	1284868.89	-	-	Картометрический	1.00	-
151	505837.51	1284821.45	-	-	Картометрический	1.00	-
152	505801.13	1284808.77	-	-	Картометрический	1.00	-
153	505778.93	1284804.61	-	-	Картометрический	1.00	-
154	505756.35	1284792.53	-	-	Картометрический	1.00	-
1	505710.24	1284753.81	-	-	Картометрический	1.00	-
155	504671.07	1285457.52	-	-	Картометрический	1.00	-
156	504638.04	1285471.55	-	-	Картометрический	1.00	-
157	504603.38	1285479.20	-	-	Картометрический	1.00	-
158	504587.57	1285483.45	-	-	Картометрический	1.00	-
159	504583.22	1285485.71	-	-	Картометрический	1.00	-
160	504580.00	1285489.97	-	-	Картометрический	1.00	-
161	504580.01	1285493.18	-	-	Картометрический	1.00	-
162	504583.74	1285499.87	-	-	Картометрический	1.00	-
163	-	-	504599.07	1285544.43	Картометрический	1.00	-
164	-	-	504673.42	1285717.03	Картометрический	1.00	-
165	-	-	504732.65	1285858.90	Картометрический	1.00	-
166	-	-	504770.25	1285952.58	Картометрический	1.00	-
167	-	-	504808.07	1286038.94	Картометрический	1.00	-
168	-	-	504856.80	1286174.04	Картометрический	1.00	-
169	-	-	504903.56	1286322.33	Картометрический	1.00	-
170	-	-	504943.66	1286447.51	Картометрический	1.00	-
171	-	-	504946.48	1286454.75	Картометрический	1.00	-
172	-	-	504955.36	1286469.38	Картометрический	1.00	-
173	-	-	504961.29	1286476.53	Картометрический	1.00	-
174	504961.27	1286476.55	-	-	Картометрический	1.00	-
175	504968.92	1286505.38	-	-	Картометрический	1.00	-
176	504985.03	1286531.64	-	-	Картометрический	1.00	-
177	505007.90	1286541.80	-	-	Картометрический	1.00	-
178	505022.32	1286564.69	-	-	Картометрический	1.00	-
179	505022.41	1286657.93	-	-	Картометрический	1.00	-
180	505080.82	1286655.35	-	-	Картометрический	1.00	-
181	505072.65	1286558.16	-	-	Картометрический	1.00	-
182	505066.15	1286538.24	-	-	Картометрический	1.00	-
183	505065.42	1286534.23	-	-	Картометрический	1.00	-
184	505064.88	1286534.35	-	-	Картометрический	1.00	-
185	505051.46	1286493.25	-	-	Картометрический	1.00	-
186	505036.53	1286283.81	-	-	Картометрический	1.00	-
187	505047.40	1286274.90	-	-	Картометрический	1.00	-

1	2	3	4	5	6	7	8
188	505044.09	1286256.06	-	-	Картометрический	1.00	-
189	505034.29	1286256.43	-	-	Картометрический	1.00	-
190	505022.76	1286228.00	-	-	Картометрический	1.00	-
191	505011.87	1286228.70	-	-	Картометрический	1.00	-
192	504999.51	1286203.65	-	-	Картометрический	1.00	-
193	504998.89	1286202.86	-	-	Картометрический	1.00	-
194	504993.01	1286189.41	-	-	Картометрический	1.00	-
195	504989.03	1286190.34	-	-	Картометрический	1.00	-
196	504978.74	1286177.27	-	-	Картометрический	1.00	-
197	504963.64	1286140.05	-	-	Картометрический	1.00	-
198	504948.81	1286033.85	-	-	Картометрический	1.00	-
199	504939.22	1285999.81	-	-	Картометрический	1.00	-
200	504925.38	1286002.47	-	-	Картометрический	1.00	-
201	504914.42	1285966.86	-	-	Картометрический	1.00	-
202	504868.43	1285924.76	-	-	Картометрический	1.00	-
203	504847.13	1285790.00	-	-	Картометрический	1.00	-
204	504837.20	1285790.67	-	-	Картометрический	1.00	-
205	504831.28	1285776.82	-	-	Картометрический	1.00	-
206	504822.32	1285781.71	-	-	Картометрический	1.00	-
207	504817.82	1285765.54	-	-	Картометрический	1.00	-
208	504814.35	1285757.99	-	-	Картометрический	1.00	-
209	504791.32	1285706.75	-	-	Картометрический	1.00	-
210	504788.82	1285699.90	-	-	Картометрический	1.00	-
211	504779.95	1285692.01	-	-	Картометрический	1.00	-
212	504758.28	1285689.22	-	-	Картометрический	1.00	-
213	504738.75	1285644.92	-	-	Картометрический	1.00	-
214	504730.98	1285603.73	-	-	Картометрический	1.00	-
215	504722.43	1285582.24	-	-	Картометрический	1.00	-
216	504710.43	1285554.07	-	-	Картометрический	1.00	-
217	504700.33	1285530.10	-	-	Картометрический	1.00	-
218	504722.62	1285518.69	-	-	Картометрический	1.00	-
219	504738.45	1285510.59	-	-	Картометрический	1.00	-
220	504733.68	1285496.11	-	-	Картометрический	1.00	-
221	504728.35	1285479.94	-	-	Картометрический	1.00	-
222	504713.26	1285487.66	-	-	Картометрический	1.00	-
223	504689.06	1285500.80	-	-	Картометрический	1.00	-
224	504682.23	1285478.16	-	-	Картометрический	1.00	-
225	504672.61	1285460.65	-	-	Картометрический	1.00	-
155	504671.07	1285457.52	-	-	Картометрический	1.00	-
226	504355.53	1285101.77	-	-	Картометрический	1.00	-
227	504268.17	1285132.22	-	-	Картометрический	1.00	-
228	504268.53	1285136.03	-	-	Картометрический	1.00	-
229	504270.57	1285144.39	-	-	Картометрический	1.00	-
230	504280.74	1285172.54	-	-	Картометрический	1.00	-
231	504334.73	1285323.48	-	-	Картометрический	1.00	-
232	504351.62	1285365.31	-	-	Картометрический	1.00	-
233	504379.68	1285425.51	-	-	Картометрический	1.00	-
234	504382.71	1285429.04	-	-	Картометрический	1.00	-
235	504386.63	1285430.29	-	-	Картометрический	1.00	-
236	504425.62	1285423.41	-	-	Картометрический	1.00	-

1	2	3	4	5	6	7	8
237	504447.54	1285421.40	-	-	Картометрический	1.00	-
238	504473.95	1285419.86	-	-	Картометрический	1.00	-
239	504480.16	1285419.83	-	-	Картометрический	1.00	-
240	504495.33	1285416.47	-	-	Картометрический	1.00	-
241	504507.99	1285417.69	-	-	Картометрический	1.00	-
242	504513.36	1285420.76	-	-	Картометрический	1.00	-
243	504524.85	1285430.55	-	-	Картометрический	1.00	-
244	504534.36	1285442.02	-	-	Картометрический	1.00	-
245	504508.76	1285334.43	-	-	Картометрический	1.00	-
246	504499.60	1285327.65	-	-	Картометрический	1.00	-
247	504494.69	1285313.95	-	-	Картометрический	1.00	-
248	504487.81	1285285.97	-	-	Картометрический	1.00	-
249	504490.06	1285285.11	-	-	Картометрический	1.00	-
250	504478.30	1285248.51	-	-	Картометрический	1.00	-
251	504447.78	1285201.91	-	-	Картометрический	1.00	-
252	-	-	504404.31	1285154.25	Картометрический	1.00	-
253	-	-	504397.79	1285147.11	Картометрический	1.00	-
254	-	-	504390.37	1285138.97	Картометрический	1.00	-
255	504356.21	1285101.53	-	-	Картометрический	1.00	-
226	504355.53	1285101.77	-	-	Картометрический	1.00	-
256	504808.40	1286057.57	-	-	Картометрический	1.00	-
257	-	-	504802.55	1286041.29	Картометрический	1.00	-
258	-	-	504727.11	1285861.22	Картометрический	1.00	-
259	-	-	504667.91	1285719.41	Картометрический	1.00	-
260	-	-	504593.56	1285546.80	Картометрический	1.00	-
261	504572.19	1285507.69	-	-	Картометрический	1.00	-
262	504559.25	1285491.45	-	-	Картометрический	1.00	-
263	504542.39	1285470.77	-	-	Картометрический	1.00	-
264	504528.58	1285455.74	-	-	Картометрический	1.00	-
265	504514.59	1285438.80	-	-	Картометрический	1.00	-
266	504507.52	1285432.30	-	-	Картометрический	1.00	-
267	504498.49	1285430.26	-	-	Картометрический	1.00	-
268	504484.35	1285431.11	-	-	Картометрический	1.00	-
269	504472.42	1285432.81	-	-	Картометрический	1.00	-
270	504468.33	1285434.35	-	-	Картометрический	1.00	-
271	504466.79	1285436.05	-	-	Картометрический	1.00	-
272	504464.75	1285439.12	-	-	Картометрический	1.00	-
273	504447.89	1285441.45	-	-	Картометрический	1.00	-
274	504445.49	1285439.12	-	-	Картометрический	1.00	-
275	504443.28	1285438.27	-	-	Картометрический	1.00	-
276	504440.21	1285438.10	-	-	Картометрический	1.00	-
277	504412.26	1285442.71	-	-	Картометрический	1.00	-
278	504396.80	1285445.40	-	-	Картометрический	1.00	-
279	504391.76	1285447.21	-	-	Картометрический	1.00	-
280	504389.93	1285450.27	-	-	Картометрический	1.00	-
281	504389.85	1285456.35	-	-	Картометрический	1.00	-
282	-	-	504390.51	1285473.67	Картометрический	1.00	-
283	-	-	504433.95	1285578.36	Картометрический	1.00	-
284	-	-	504508.20	1285751.22	Картометрический	1.00	-
285	-	-	504507.06	1285751.67	Картометрический	1.00	-

1	2	3	4	5	6	7	8
286	-	-	504517.74	1285778.26	Картометрический	1.00	-
287	-	-	504520.14	1285777.25	Картометрический	1.00	-
288	-	-	504600.25	1285943.62	Картометрический	1.00	-
289	-	-	504664.20	1286105.91	Картометрический	1.00	-
290	-	-	504722.83	1286087.55	Картометрический	1.00	-
256	504808.40	1286057.57	-	-	Картометрический	1.00	-
291	-	-	504809.47	1286060.56	Картометрический	1.00	-
292	-	-	504723.82	1286090.38	Картометрический	1.00	-
293	-	-	504664.93	1286109.87	Картометрический	1.00	-
294	-	-	504683.98	1286173.89	Картометрический	1.00	-
295	-	-	504713.37	1286346.61	Картометрический	1.00	-
296	-	-	504748.50	1286522.32	Картометрический	1.00	-
297	-	-	504749.68	1286523.48	Картометрический	1.00	-
298	-	-	504913.40	1286498.43	Картометрический	1.00	-
299	-	-	504921.26	1286495.35	Картометрический	1.00	-
300	-	-	504923.25	1286494.06	Картометрический	1.00	-
301	-	-	504926.37	1286489.80	Картометрический	1.00	-
302	-	-	504936.15	1286450.15	Картометрический	1.00	-
303	-	-	504897.90	1286323.94	Картометрический	1.00	-
304	-	-	504851.15	1286176.08	Картометрический	1.00	-
291	-	-	504809.47	1286060.56	Картометрический	1.00	-
305	504254.42	1285137.02	-	-	Картометрический	1.00	-
306	504234.71	1285143.89	-	-	Картометрический	1.00	-
307	504204.44	1285258.28	-	-	Картометрический	1.00	-
308	504203.17	1285263.06	-	-	Картометрический	1.00	-
309	504196.97	1285325.75	-	-	Картометрический	1.00	-
310	504210.88	1285346.13	-	-	Картометрический	1.00	-
311	504233.75	1285358.00	-	-	Картометрический	1.00	-
312	504283.70	1285365.59	-	-	Картометрический	1.00	-
313	504304.04	1285383.38	-	-	Картометрический	1.00	-
314	504307.45	1285405.43	-	-	Картометрический	1.00	-
315	504276.20	1285474.10	-	-	Картометрический	1.00	-
316	504279.61	1285502.07	-	-	Картометрический	1.00	-
317	504281.32	1285522.41	-	-	Картометрический	1.00	-
318	504282.21	1285561.41	-	-	Картометрический	1.00	-
319	504285.64	1285607.18	-	-	Картометрический	1.00	-
320	504270.43	1285630.92	-	-	Картометрический	1.00	-
321	-	-	504270.39	1285631.01	Картометрический	1.00	-
322	-	-	504332.51	1285729.01	Картометрический	1.00	-
323	-	-	504333.04	1285729.84	Картометрический	1.00	-
324	504405.15	1285843.59	-	-	Картометрический	1.00	-
325	504364.55	1285869.04	-	-	Картометрический	1.00	-
326	504392.64	1285997.97	-	-	Картометрический	1.00	-
327	504466.45	1286005.09	-	-	Картометрический	1.00	-
328	504460.41	1286008.59	-	-	Картометрический	1.00	-
329	504468.14	1286023.87	-	-	Картометрический	1.00	-
330	504487.31	1286013.05	-	-	Картометрический	1.00	-
331	504535.07	1286212.25	-	-	Картометрический	1.00	-
332	504484.83	1286257.25	-	-	Картометрический	1.00	-

1	2	3	4	5	6	7	8
333	504495.42	1286335.28	-	-	Картометрический	1.00	-
334	504566.58	1286346.27	-	-	Картометрический	1.00	-
335	504625.19	1286547.17	-	-	Картометрический	1.00	-
336	504742.10	1286534.41	-	-	Картометрический	1.00	-
337	-	-	504832.59	1286541.12	Картометрический	1.00	-
338	-	-	504836.87	1286588.59	Картометрический	1.00	-
339	-	-	504865.83	1286587.73	Картометрический	1.00	-
340	-	-	504864.10	1286547.03	Картометрический	1.00	-
341	-	-	504895.23	1286544.48	Картометрический	1.00	-
342	504896.14	1286590.25	-	-	Картометрический	1.00	-
343	-	-	504911.96	1286588.89	Картометрический	1.00	-
344	-	-	504915.77	1286588.56	Картометрический	1.00	-
345	-	-	504935.24	1286557.14	Картометрический	1.00	-
346	504941.80	1286479.10	-	-	Картометрический	1.00	-
347	-	-	504930.25	1286490.76	Картометрический	1.00	-
348	-	-	504924.83	1286497.74	Картометрический	1.00	-
349	-	-	504914.01	1286502.38	Картометрический	1.00	-
350	-	-	504750.35	1286527.43	Картометрический	1.00	-
351	-	-	504744.37	1286528.35	Картометрический	1.00	-
352	-	-	504653.10	1286543.81	Картометрический	1.00	-
353	-	-	504652.56	1286540.48	Картометрический	1.00	-
354	-	-	504739.06	1286523.94	Картометрический	1.00	-
355	-	-	504741.32	1286520.42	Картометрический	1.00	-
356	-	-	504742.04	1286516.86	Картометрический	1.00	-
357	-	-	504708.87	1286353.67	Картометрический	1.00	-
358	-	-	504674.87	1286351.20	Картометрический	1.00	-
359	-	-	504624.02	1286359.22	Картометрический	1.00	-
360	-	-	504623.13	1286355.47	Картометрический	1.00	-
361	-	-	504674.91	1286347.20	Картометрический	1.00	-
362	-	-	504707.61	1286347.48	Картометрический	1.00	-
363	-	-	504678.23	1286175.60	Картометрический	1.00	-
364	-	-	504658.62	1286108.11	Картометрический	1.00	-
365	-	-	504594.84	1285946.22	Картометрический	1.00	-
366	-	-	504507.83	1285763.01	Картометрический	1.00	-
367	-	-	504428.43	1285580.73	Картометрический	1.00	-
368	504374.99	1285462.34	-	-	Картометрический	1.00	-
369	504351.88	1285404.40	-	-	Картометрический	1.00	-
370	504318.09	1285319.61	-	-	Картометрический	1.00	-
371	504304.45	1285282.26	-	-	Картометрический	1.00	-
372	504283.69	1285224.58	-	-	Картометрический	1.00	-
373	504276.39	1285204.34	-	-	Картометрический	1.00	-
374	504269.44	1285184.53	-	-	Картометрический	1.00	-
375	504262.93	1285165.59	-	-	Картометрический	1.00	-
376	504255.63	1285143.09	-	-	Картометрический	1.00	-
305	504254.42	1285137.02	-	-	Картометрический	1.00	-

3. Сведения о характерных точках части (частей) границы объекта

Часть №

-	-	-	-	-	-	-	-
---	---	---	---	---	---	---	---

».

Приложение № 4
к приказу министерства
архитектуры и градостроительства
Воронежской области
от 24.02.2026 № 45-01-04/92

«ГРАФИЧЕСКОЕ ОПИСАНИЕ

местоположения границ
Производственная зона села Петино - П1/1

(наименование объекта, местоположение границ которого описано
(далее - объект)

Раздел 1

Сведения об объекте		
№ п/п	Характеристики объекта	Описание характеристик
1	2	3
1	Местоположение объекта	Воронежская область, Хохольский муниципальный район, Петинское сельское поселение, село Петино
2	Площадь объекта ± величина погрешности определения площади ($P \pm \Delta P$)	-
3	Иные характеристики объекта	-

Раздел 2

Сведения о местоположении границ объекта					
1. Система координат: -					
2. Сведения о характерных точках границ объекта					
Обозначение характерных точек границ	Координаты, м		Метод определения координат характерной точки	Средняя квадратическая погрешность положения характерной точки (Mt), м	Описание обозначения точки на местности (при наличии)
	X	Y			
1	2	3	4	5	6
-	-	-	-	-	-
3. Сведения о характерных точках части (частей) границы объекта					
Обозначение характерных точек части границы	Координаты, м		Метод определения координат характерной точки	Средняя квадратическая погрешность положения характерной точки (Mt), м	Описание обозначения точки на местности (при наличии)
	X	Y			
1	2	3	4	5	6
Часть №					
-	-	-	-	-	-

Приложение № 5
к приказу министерства
архитектуры и градостроительства
Воронежской области
от 24.02.2026 № 45-01-04/92

«ГРАФИЧЕСКОЕ ОПИСАНИЕ

местоположения границ

Зона улиц, дорог, инженерной и транспортной инфраструктуры села Петино - ИТ1/1

(наименование объекта, местоположение границ которого описано
(далее - объект)

Раздел 1

Сведения об объекте		
№ п/п	Характеристики объекта	Описание характеристик
1	2	3
1	Местоположение объекта	Воронежская область, Хохольский муниципальный район, Петинское сельское поселение, село Петино
2	Площадь объекта ± величина погрешности определения площади ($P \pm \Delta P$)	-
3	Иные характеристики объекта	-

Раздел 2

Сведения о местоположении границ объекта					
1. Система координат: -					
2. Сведения о характерных точках границ объекта					
Обозначение характерных точек границ	Координаты, м		Метод определения координат характерной точки	Средняя квадратическая погрешность положения характерной точки (Mt), м	Описание обозначения точки на местности (при наличии)
	X	Y			
1	2	3	4	5	6
-	-	-	-	-	-
3. Сведения о характерных точках части (частей) границы объекта					
Обозначение характерных точек части границы	Координаты, м		Метод определения координат характерной точки	Средняя квадратическая погрешность положения характерной точки (Mt), м	Описание обозначения точки на местности (при наличии)
	X	Y			
1	2	3	4	5	6
Часть №					
-	-	-	-	-	-

Раздел 3

Сведения о местоположении измененных (уточненных) границ объекта							
1. Система координат: МСК - 36, зона 1							
2. Сведения о характерных точках границ объекта							
Обозначение характерных точек границ	Существующие координаты, м		Измененные (уточненные) координаты, м		Метод определения координат характерной точки	Средняя квадратическая погрешность положения характерной точки (Mt), м	Описание обозначения точки на местности (при наличии)
	X	Y	X	Y			
1	2	3	4	5	6	7	8
1	504818.38	1285427.77	-	-	Картометрический	1.00	-
2	504792.84	1285429.33	-	-	Картометрический	1.00	-
3	504790.24	1285428.55	-	-	Картометрический	1.00	-
4	504788.41	1285425.18	-	-	Картометрический	1.00	-
5	504776.08	1285426.03	-	-	Картометрический	1.00	-
6	504769.74	1285431.77	-	-	Картометрический	1.00	-
7	504767.30	1285432.29	-	-	Картометрический	1.00	-
8	504760.70	1285431.85	-	-	Картометрический	1.00	-
9	504727.52	1285429.77	-	-	Картометрический	1.00	-
10	504718.64	1285430.01	-	-	Картометрический	1.00	-
11	504704.52	1285430.40	-	-	Картометрический	1.00	-
12	504686.78	1285435.43	-	-	Картометрический	1.00	-
13	504673.59	1285439.73	-	-	Картометрический	1.00	-
14	504651.06	1285448.38	-	-	Картометрический	1.00	-
15	504626.83	1285459.04	-	-	Картометрический	1.00	-
16	504612.63	1285462.84	-	-	Картометрический	1.00	-
17	504592.87	1285467.90	-	-	Картометрический	1.00	-
18	504582.53	1285469.64	-	-	Картометрический	1.00	-
19	504572.02	1285470.86	-	-	Картометрический	1.00	-
20	504562.29	1285468.77	-	-	Картометрический	1.00	-
21	504554.73	1285463.30	-	-	Картометрический	1.00	-
22	504542.48	1285452.01	-	-	Картометрический	1.00	-
23	504535.45	1285443.39	-	-	Картометрический	1.00	-
24	504534.36	1285442.02	-	-	Картометрический	1.00	-
25	504524.85	1285430.55	-	-	Картометрический	1.00	-
26	504513.36	1285420.76	-	-	Картометрический	1.00	-
27	504507.99	1285417.69	-	-	Картометрический	1.00	-
28	504495.33	1285416.47	-	-	Картометрический	1.00	-
29	504480.16	1285419.83	-	-	Картометрический	1.00	-
30	504473.95	1285419.86	-	-	Картометрический	1.00	-
31	504447.54	1285421.40	-	-	Картометрический	1.00	-
32	504425.62	1285423.41	-	-	Картометрический	1.00	-
33	504386.63	1285430.29	-	-	Картометрический	1.00	-
34	504382.71	1285429.04	-	-	Картометрический	1.00	-
35	504379.68	1285425.51	-	-	Картометрический	1.00	-
36	504351.62	1285365.31	-	-	Картометрический	1.00	-

1	2	3	4	5	6	7	8
37	504334.73	1285323.48	-	-	Картометрический	1.00	-
38	504280.74	1285172.54	-	-	Картометрический	1.00	-
39	504270.57	1285144.39	-	-	Картометрический	1.00	-
40	504268.53	1285136.03	-	-	Картометрический	1.00	-
41	504268.17	1285132.22	-	-	Картометрический	1.00	-
42	504254.42	1285137.02	-	-	Картометрический	1.00	-
43	504255.63	1285143.09	-	-	Картометрический	1.00	-
44	504262.93	1285165.59	-	-	Картометрический	1.00	-
45	504269.44	1285184.53	-	-	Картометрический	1.00	-
46	504276.39	1285204.34	-	-	Картометрический	1.00	-
47	504283.69	1285224.58	-	-	Картометрический	1.00	-
48	504304.45	1285282.26	-	-	Картометрический	1.00	-
49	504318.09	1285319.61	-	-	Картометрический	1.00	-
50	504351.88	1285404.40	-	-	Картометрический	1.00	-
51	504374.99	1285462.34	-	-	Картометрический	1.00	-
52	-	-	504428.43	1285580.73	Картометрический	1.00	-
53	-	-	504507.83	1285763.01	Картометрический	1.00	-
54	-	-	504594.84	1285946.22	Картометрический	1.00	-
55	-	-	504658.62	1286108.11	Картометрический	1.00	-
56	-	-	504678.23	1286175.60	Картометрический	1.00	-
57	-	-	504707.61	1286347.48	Картометрический	1.00	-
58	-	-	504674.91	1286347.20	Картометрический	1.00	-
59	-	-	504623.13	1286355.47	Картометрический	1.00	-
60	-	-	504624.02	1286359.22	Картометрический	1.00	-
61	-	-	504674.87	1286351.20	Картометрический	1.00	-
62	-	-	504708.87	1286353.67	Картометрический	1.00	-
63	-	-	504742.04	1286516.86	Картометрический	1.00	-
64	-	-	504741.32	1286520.42	Картометрический	1.00	-
65	-	-	504739.06	1286523.94	Картометрический	1.00	-
66	-	-	504652.56	1286540.48	Картометрический	1.00	-
67	-	-	504653.10	1286543.81	Картометрический	1.00	-
68	-	-	504744.37	1286528.35	Картометрический	1.00	-
69	-	-	504750.35	1286527.43	Картометрический	1.00	-
70	-	-	504914.01	1286502.38	Картометрический	1.00	-
71	-	-	504924.83	1286497.74	Картометрический	1.00	-
72	-	-	504930.25	1286490.76	Картометрический	1.00	-
73	-	-	504941.80	1286479.10	Картометрический	1.00	-
74	-	-	504961.29	1286476.53	Картометрический	1.00	-
75	-	-	504955.36	1286469.38	Картометрический	1.00	-
76	-	-	504946.48	1286454.75	Картометрический	1.00	-
77	-	-	504943.66	1286447.51	Картометрический	1.00	-
78	-	-	504903.56	1286322.33	Картометрический	1.00	-
79	-	-	504856.80	1286174.04	Картометрический	1.00	-
80	-	-	504808.07	1286038.94	Картометрический	1.00	-
81	-	-	504770.25	1285952.58	Картометрический	1.00	-
82	-	-	504732.65	1285858.90	Картометрический	1.00	-
83	-	-	504673.42	1285717.03	Картометрический	1.00	-
84	-	-	504599.07	1285544.43	Картометрический	1.00	-
85	504583.74	1285499.87	-	-	Картометрический	1.00	-
86	504580.01	1285493.18	-	-	Картометрический	1.00	-
87	504580.00	1285489.97	-	-	Картометрический	1.00	-

1	2	3	4	5	6	7	8
88	504583.22	1285485.71	-	-	Картометрический	1.00	-
89	504587.57	1285483.45	-	-	Картометрический	1.00	-
90	504603.38	1285479.20	-	-	Картометрический	1.00	-
91	504638.04	1285471.55	-	-	Картометрический	1.00	-
92	504671.07	1285457.52	-	-	Картометрический	1.00	-
93	504679.48	1285453.92	-	-	Картометрический	1.00	-
94	504693.55	1285448.53	-	-	Картометрический	1.00	-
95	504708.41	1285446.19	-	-	Картометрический	1.00	-
96	504727.28	1285446.34	-	-	Картометрический	1.00	-
97	504729.60	1285446.36	-	-	Картометрический	1.00	-
98	504774.95	1285446.53	-	-	Картометрический	1.00	-
99	504801.79	1285443.93	-	-	Картометрический	1.00	-
100	504820.21	1285442.10	-	-	Картометрический	1.00	-
1	504818.38	1285427.77	-	-	Картометрический	1.00	-
101	-	-	504809.47	1286060.56	Картометрический	1.00	-
102	-	-	504851.15	1286176.08	Картометрический	1.00	-
103	-	-	504897.90	1286323.94	Картометрический	1.00	-
104	-	-	504936.15	1286450.15	Картометрический	1.00	-
105	-	-	504926.37	1286489.80	Картометрический	1.00	-
106	-	-	504923.25	1286494.06	Картометрический	1.00	-
107	-	-	504921.26	1286495.35	Картометрический	1.00	-
108	-	-	504913.40	1286498.43	Картометрический	1.00	-
109	-	-	504749.68	1286523.48	Картометрический	1.00	-
110	-	-	504748.50	1286522.32	Картометрический	1.00	-
111	-	-	504713.37	1286346.61	Картометрический	1.00	-
112	-	-	504683.98	1286173.89	Картометрический	1.00	-
113	-	-	504664.93	1286109.87	Картометрический	1.00	-
114	-	-	504723.82	1286090.38	Картометрический	1.00	-
101	-	-	504809.47	1286060.56	Картометрический	1.00	-
115	504572.19	1285507.69	-	-	Картометрический	1.00	-
116	-	-	504593.56	1285546.80	Картометрический	1.00	-
117	-	-	504667.91	1285719.41	Картометрический	1.00	-
118	-	-	504727.11	1285861.22	Картометрический	1.00	-
119	-	-	504802.55	1286041.29	Картометрический	1.00	-
120	-	-	504808.40	1286057.57	Картометрический	1.00	-
121	-	-	504722.83	1286087.55	Картометрический	1.00	-
122	-	-	504664.20	1286105.91	Картометрический	1.00	-
123	-	-	504600.25	1285943.62	Картометрический	1.00	-
124	-	-	504520.14	1285777.25	Картометрический	1.00	-
125	-	-	504517.74	1285778.26	Картометрический	1.00	-
126	-	-	504507.06	1285751.67	Картометрический	1.00	-
127	-	-	504508.20	1285751.22	Картометрический	1.00	-
128	-	-	504433.95	1285578.36	Картометрический	1.00	-
129	-	-	504390.51	1285473.67	Картометрический	1.00	-
130	504389.85	1285456.35	-	-	Картометрический	1.00	-
131	504389.93	1285450.27	-	-	Картометрический	1.00	-
132	504391.76	1285447.21	-	-	Картометрический	1.00	-
133	504396.80	1285445.40	-	-	Картометрический	1.00	-
134	504412.26	1285442.71	-	-	Картометрический	1.00	-

Приложение № 6
к приказу министерства
архитектуры и градостроительства
Воронежской области
от 24.02.2026 № 45-01-04/92

«ГРАФИЧЕСКОЕ ОПИСАНИЕ

местоположения границ

Зона сельскохозяйственного использования
в границах населенного пункта села Петино - СХ1/1

(наименование объекта, местоположение границ которого описано
(далее - объект)

Раздел 1

Сведения об объекте		
№ п/п	Характеристики объекта	Описание характеристик
1	2	3
1	Местоположение объекта	Воронежская область, Хохольский муниципальный район, Петинское сельское поселение, село Петино
2	Площадь объекта ± величина погрешности определения площади ($P \pm \Delta P$)	-
3	Иные характеристики объекта	-

Раздел 2

Сведения о местоположении границ объекта					
1. Система координат: -					
2. Сведения о характерных точках границ объекта					
Обозначение характерных точек границ	Координаты, м		Метод определения координат характерной точки	Средняя квадратическая погрешность положения характерной точки (Mt), м	Описание обозначения точки на местности (при наличии)
	X	Y			
1	2	3	4	5	6
-	-	-	-	-	-
3. Сведения о характерных точках части (частей) границы объекта					
Обозначение характерных точек части границы	Координаты, м		Метод определения координат характерной точки	Средняя квадратическая погрешность положения характерной точки (Mt), м	Описание обозначения точки на местности (при наличии)
	X	Y			
1	2	3	4	5	6
Часть №					
-	-	-	-	-	-

Раздел 3

Сведения о местоположении измененных (уточненных) границ объекта							
1. Система координат: МСК - 36, зона 1							
2. Сведения о характерных точках границ объекта							
Обозначение характерных точек границ	Существующие координаты, м		Измененные (уточненные) координаты, м		Метод определения координат характерной точки	Средняя квадратическая погрешность положения характерной точки (Mt), м	Описание обозначения точки на местности (при наличии)
	X	Y	X	Y			
1	2	3	4	5	6	7	8
1	504758.33	1285446.47	-	-	Картометрический	1.00	-
2	504729.60	1285446.36	-	-	Картометрический	1.00	-
3	504727.28	1285446.34	-	-	Картометрический	1.00	-
4	504708.41	1285446.19	-	-	Картометрический	1.00	-
5	504693.55	1285448.53	-	-	Картометрический	1.00	-
6	504679.48	1285453.92	-	-	Картометрический	1.00	-
7	504671.07	1285457.52	-	-	Картометрический	1.00	-
8	504672.61	1285460.65	-	-	Картометрический	1.00	-
9	504682.23	1285478.16	-	-	Картометрический	1.00	-
10	504689.06	1285500.80	-	-	Картометрический	1.00	-
11	504713.26	1285487.66	-	-	Картометрический	1.00	-
12	504728.35	1285479.94	-	-	Аналитический	0.10	-
13	504733.68	1285496.11	-	-	Картометрический	1.00	-
14	504738.45	1285510.59	-	-	Картометрический	1.00	-
15	504722.62	1285518.69	-	-	Картометрический	1.00	-
16	504700.33	1285530.10	-	-	Картометрический	1.00	-
17	504710.43	1285554.07	-	-	Аналитический	0.10	-
18	504722.43	1285582.24	-	-	Аналитический	0.10	-
19	504730.98	1285603.73	-	-	Картометрический	1.00	-
20	504738.75	1285644.92	-	-	Картометрический	1.00	-
21	504758.28	1285689.22	-	-	Картометрический	1.00	-
22	504779.95	1285692.01	-	-	Картометрический	1.00	-
23	504788.82	1285699.90	-	-	Картометрический	1.00	-
24	504791.32	1285706.75	-	-	Картометрический	1.00	-
25	504814.35	1285757.99	-	-	Картометрический	1.00	-
26	504817.82	1285765.54	-	-	Картометрический	1.00	-
27	504822.32	1285781.71	-	-	Картометрический	1.00	-
28	504831.28	1285776.82	-	-	Картометрический	1.00	-
29	504837.20	1285790.67	-	-	Картометрический	1.00	-
30	504847.13	1285790.00	-	-	Картометрический	1.00	-
31	504821.79	1285736.31	-	-	Картометрический	1.00	-
32	504853.22	1285700.42	-	-	Картометрический	1.00	-
33	504865.45	1285692.77	-	-	Картометрический	1.00	-
34	504854.69	1285675.38	-	-	Картометрический	1.00	-
35	504846.61	1285661.72	-	-	Аналитический	0.10	-
36	504837.30	1285645.97	-	-	Аналитический	0.10	-

1	2	3	4	5	6	7	8
37	-	-	504836.82	1285645.15	Аналитический	0.10	-
38	504832.73	1285638.23	-	-	Аналитический	0.10	-
39	-	-	504832.36	1285637.56	Аналитический	0.10	-
40	504815.79	1285607.92	-	-	Аналитический	0.10	-
41	504799.33	1285577.74	-	-	Аналитический	0.10	-
42	504787.11	1285551.00	-	-	Аналитический	0.10	-
43	504780.84	1285536.28	-	-	Аналитический	0.10	-
44	504773.00	1285518.06	-	-	Картометрический	1.00	-
45	504770.10	1285510.89	-	-	Картометрический	1.00	-
46	504768.40	1285505.35	-	-	Картометрический	1.00	-
47	504766.67	1285498.94	-	-	Картометрический	1.00	-
48	504765.31	1285494.34	-	-	Картометрический	1.00	-
49	504764.43	1285490.07	-	-	Картометрический	1.00	-
50	504760.57	1285464.57	-	-	Картометрический	1.00	-
1	504758.33	1285446.47	-	-	Картометрический	1.00	-
51	-	-	504270.39	1285631.01	Картометрический	1.00	-
52	-	-	504260.26	1285631.91	Картометрический	1.00	-
53	-	-	504253.26	1285691.46	Картометрический	1.00	-
54	-	-	504219.02	1285707.29	Картометрический	1.00	-
55	-	-	504196.28	1285748.07	Картометрический	5.00	-
56	-	-	504141.12	1285782.18	Картометрический	5.00	-
57	-	-	504135.13	1285802.79	Картометрический	5.00	-
58	-	-	504157.16	1285828.12	Картометрический	5.00	-
59	-	-	504159.52	1285849.55	Картометрический	5.00	-
60	-	-	504364.81	1286515.06	Картометрический	5.00	-
61	-	-	504434.89	1286624.93	Картометрический	5.00	-
62	-	-	504631.83	1286578.67	Картометрический	5.00	-
63	-	-	504649.93	1286579.80	Картометрический	5.00	-
64	-	-	504776.16	1286587.67	Картометрический	5.00	-
65	-	-	504811.41	1286591.99	Картометрический	5.00	-
66	-	-	504811.99	1286591.91	Картометрический	5.00	-
67	-	-	504822.64	1286590.77	Картометрический	5.00	-
68	-	-	504824.24	1286604.76	Картометрический	1.00	-
69	-	-	504847.63	1286602.21	Картометрический	1.00	-
70	-	-	504848.36	1286602.16	Картометрический	1.00	-
71	-	-	504848.86	1286605.91	Картометрический	1.00	-
72	-	-	504851.72	1286629.09	Картометрический	1.00	-
73	-	-	504876.62	1286626.13	Картометрический	5.00	-
74	-	-	504872.38	1286588.84	Картометрический	5.00	-
75	-	-	504872.10	1286584.38	Картометрический	5.00	-
76	-	-	504869.73	1286574.56	Картометрический	5.00	-
77	-	-	504869.50	1286568.83	Картометрический	5.00	-
78	-	-	504869.04	1286564.66	Картометрический	5.00	-
79	-	-	504895.61	1286563.89	Картометрический	5.00	-
80	-	-	504895.23	1286544.48	Картометрический	5.00	-
81	-	-	504864.10	1286547.03	Картометрический	5.00	-
82	-	-	504865.83	1286587.73	Картометрический	5.00	-
83	-	-	504836.87	1286588.59	Картометрический	5.00	-
84	-	-	504832.59	1286541.12	Картометрический	1.00	-
85	-	-	504742.10	1286534.41	Картометрический	1.00	-

1	2	3	4	5	6	7	8
86	-	-	504625.19	1286547.17	Картометрический	1.00	-
87	-	-	504566.58	1286346.27	Аналитический	0.10	-
88	-	-	504495.42	1286335.28	Картометрический	1.00	-
89	-	-	504484.83	1286257.25	Картометрический	1.00	-
90	-	-	504535.07	1286212.25	Картометрический	1.00	-
91	-	-	504487.31	1286013.05	Картометрический	1.00	-
92	-	-	504468.14	1286023.87	Картометрический	1.00	-
93	-	-	504460.41	1286008.59	Картометрический	1.00	-
94	-	-	504466.45	1286005.09	Картометрический	1.00	-
95	-	-	504392.64	1285997.97	Картометрический	1.00	-
96	-	-	504364.55	1285869.04	Картометрический	1.00	-
97	-	-	504405.15	1285843.59	Картометрический	1.00	-
98	-	-	504333.04	1285729.84	Картометрический	1.00	-
99	-	-	504332.51	1285729.01	Картометрический	1.00	-
51	-	-	504270.39	1285631.01	Картометрический	1.00	-
3. Сведения о характерных точках части (частей) границы объекта							
Часть №							
-	-	-	-	-	-	-	-

».

Приложение № 7
к приказу министерства
архитектуры и градостроительства
Воронежской области
от 24.02.2026 № 45-01-04/92

«ГРАФИЧЕСКОЕ ОПИСАНИЕ

местоположения границ

Зона природных территорий и защитного озеленения села Петино - Р2/1

(наименование объекта, местоположение границ которого описано
(далее - объект)

Раздел I

Сведения об объекте

Сведения об объекте		
№ п/п	Характеристики объекта	Описание характеристик
1	2	3
1	Местоположение объекта	Воронежская область, Хохольский муниципальный район, Петинское сельское поселение, село Петино
2	Площадь объекта ± величина погрешности определения площади ($P \pm \Delta P$)	-
3	Иные характеристики объекта	-

Раздел 2					
Сведения о местоположении границ объекта					
1. Система координат: МСК - 36, зона 1					
2. Сведения о характерных точках границ объекта					
Обозначение характерных точек границ	Координаты, м		Метод определения координат характерной точки	Средняя квадратическая погрешность положения характерной точки (Mt), м	Описание обозначения точки на местности (при наличии)
	X	Y			
1	2	3	4	5	6
1	504555.62	1285087.68	Картометрический	1.00	-
2	504390.37	1285138.97	Картометрический	1.00	-
3	504397.79	1285147.11	Картометрический	1.00	-
4	504404.31	1285154.25	Картометрический	1.00	-
5	504555.20	1285101.14	Картометрический	1.00	-
6	504616.34	1285282.40	Картометрический	1.00	-
7	504620.94	1285281.34	Картометрический	1.00	-
1	504555.62	1285087.68	Картометрический	1.00	-
3. Сведения о характерных точках части (частей) границы объекта					
Обозначение характерных точек части границы	Координаты, м		Метод определения координат характерной точки	Средняя квадратическая погрешность положения характерной точки (Mt), м	Описание обозначения точки на местности (при наличии)
	X	Y			
1	2	3	4	5	6
Часть №					
-	-	-	-	-	-

Раздел 3

Сведения о местоположении измененных (уточненных) границ объекта							
1. Система координат: -							
2. Сведения о характерных точках границ объекта							
Обозначение характерных точек границ	Существующие координаты, м		Измененные (уточненные) координаты, м		Метод определения координат характерной точки	Средняя квадратическая погрешность положения характерной точки (Mt), м	Описание обозначения точки на местности (при наличии)
	X	Y	X	Y			
1	2	3	4	5	6	7	8
-	-	-	-	-	-	-	-
3. Сведения о характерных точках части (частей) границы объекта							
Часть №							
-	-	-	-	-	-	-	-

».

Приложение № 8
к приказу министерства
архитектуры и градостроительства
Воронежской области
от 24.02.2026 № 45-01-04/92

«ГРАФИЧЕСКОЕ ОПИСАНИЕ

местоположения границ
Зона ритуальных объектов села Петино - СН1/1

(наименование объекта, местоположение границ которого описано
(далее - объект)

Раздел 1

Сведения об объекте		
№ п/п	Характеристики объекта	Описание характеристик
1	2	3
1	Местоположение объекта	Воронежская область, Хохольский муниципальный район, Петинское сельское поселение, село Петино
2	Площадь объекта ± величина погрешности определения площади ($P \pm \Delta P$)	-
3	Иные характеристики объекта	-

Раздел 2

Сведения о местоположении границ объекта					
1. Система координат: -					
2. Сведения о характерных точках границ объекта					
Обозначение характерных точек границ	Координаты, м		Метод определения координат характерной точки	Средняя квадратическая погрешность положения характерной точки (Mt), м	Описание обозначения точки на местности (при наличии)
	X	Y			
1	2	3	4	5	6
-	-	-	-	-	-
3. Сведения о характерных точках части (частей) границы объекта					
Обозначение характерных точек части границы	Координаты, м		Метод определения координат характерной точки	Средняя квадратическая погрешность положения характерной точки (Mt), м	Описание обозначения точки на местности (при наличии)
	X	Y			
1	2	3	4	5	6
Часть №					
-	-	-	-	-	-

Раздел 3

Сведения о местоположении измененных (уточненных) границ объекта							
1. Система координат: МСК - 36, зона 1							
2. Сведения о характерных точках границ объекта							
Обозначение характерных точек границ	Существующие координаты, м		Измененные (уточненные) координаты, м		Метод определения координат характерной точки	Средняя квадратиче- ская погрешность положения характерной точки (Mt), м	Описание обозначения точки на местности (при наличии)
	X	Y	X	Y			
1	2	3	4	5	6	7	8
1	504555.20	1285101.14	-	-	Аналитический	0.10	-
2	-	-	504404.31	1285154.25	Аналитический	0.10	-
3	-	-	504447.78	1285201.91	Аналитический	0.10	-
4	-	-	504478.30	1285248.51	Аналитический	0.10	-
5	504490.06	1285285.11	-	-	Аналитический	0.10	-
6	504487.81	1285285.97	-	-	Картометрический	1.00	-
7	504494.69	1285313.95	-	-	Картометрический	1.00	-
8	504499.60	1285327.65	-	-	Картометрический	1.00	-
9	504508.76	1285334.43	-	-	Картометрический	1.00	-
10	504534.36	1285442.02	-	-	Картометрический	1.00	-
11	504535.45	1285443.39	-	-	Картометрический	1.00	-
12	504542.48	1285452.01	-	-	Картометрический	1.00	-
13	504554.73	1285463.30	-	-	Картометрический	1.00	-
14	504562.29	1285468.77	-	-	Картометрический	1.00	-
15	504572.02	1285470.86	-	-	Картометрический	1.00	-
16	504582.53	1285469.64	-	-	Картометрический	1.00	-
17	504592.87	1285467.90	-	-	Аналитический	0.10	-
18	504612.63	1285462.84	-	-	Аналитический	0.10	-
19	504626.83	1285459.04	-	-	Аналитический	0.10	-
20	504651.06	1285448.38	-	-	Аналитический	0.10	-
21	504649.74	1285446.32	-	-	Аналитический	0.10	-
22	504642.99	1285378.46	-	-	Аналитический	0.10	-
23	504640.43	1285361.70	-	-	Аналитический	0.10	-
24	504638.84	1285349.50	-	-	Аналитический	0.10	-
25	504616.34	1285282.40	-	-	Аналитический	0.10	-
1	504555.20	1285101.14	-	-	Аналитический	0.10	-
3. Сведения о характерных точках части (частей) границы объекта							
Часть №							
-	-	-	-	-	-	-	-

».

Приложение № 9
к приказу министерства
архитектуры и градостроительства
Воронежской области
от 24.02.2026 № 45-01-04/92

«ГРАФИЧЕСКОЕ ОПИСАНИЕ

местоположения границ

Зона застройки индивидуальными жилыми домами
посёлка опытной станции ВНИИК - Ж1/2

(наименование объекта, местоположение границ которого описано
(далее - объект)

Раздел 1

Сведения об объекте

Сведения об объекте		
№ п/п	Характеристики объекта	Описание характеристик
1	2	3
1	Местоположение объекта	Воронежская область, Хохольский муниципальный район, Петинское сельское поселение, посёлок опытной станции ВНИИК
2	Площадь объекта ± величина погрешности определения площади ($P \pm \Delta P$)	-
3	Иные характеристики объекта	-

Раздел 2

Сведения о местоположении границ объекта					
1. Система координат: -					
2. Сведения о характерных точках границ объекта					
Обозначение характерных точек границ	Координаты, м		Метод определения координат характерной точки	Средняя квадратическая погрешность положения характерной точки (Mt), м	Описание обозначения точки на местности (при наличии)
	X	Y			
1	2	3	4	5	6
-	-	-	-	-	-
3. Сведения о характерных точках части (частей) границы объекта					
Обозначение характерных точек части границы	Координаты, м		Метод определения координат характерной точки	Средняя квадратическая погрешность положения характерной точки (Mt), м	Описание обозначения точки на местности (при наличии)
	X	Y			
1	2	3	4	5	6
Часть №					
-	-	-	-	-	-

Раздел 3

Сведения о местоположении измененных (уточненных) границ объекта							
1. Система координат: МСК - 36, зона 1							
2. Сведения о характерных точках границ объекта							
Обозначение характерных точек границ	Существующие координаты, м		Измененные (уточненные) координаты, м		Метод определения координат характерной точки	Средняя квадратическая погрешность положения характерной точки (Mt), м	Описание обозначения точки на местности (при наличии)
	X	Y	X	Y			
1	2	3	4	5	6	7	8
1	506937.51	1284718.22	-	-	Картометрический	1.00	-
2	506887.96	1284566.53	-	-	Картометрический	1.00	-
3	506884.27	1284523.85	-	-	Картометрический	1.00	-
4	506889.93	1284526.87	-	-	Картометрический	1.00	-
5	-	-	506881.51	1284491.44	Картометрический	1.00	-
6	506870.94	1284494.83	-	-	Картометрический	1.00	-
7	506864.01	1284474.70	-	-	Картометрический	1.00	-
8	506806.82	1284494.23	-	-	Картометрический	1.00	-
9	-	-	506795.41	1284497.23	Картометрический	1.00	-
10	-	-	506785.79	1284464.55	Картометрический	1.00	-
11	-	-	506782.82	1284454.08	Картометрический	1.00	-
12	-	-	506761.01	1284388.50	Картометрический	1.00	-
13	-	-	506750.40	1284355.27	Картометрический	1.00	-
14	-	-	506748.28	1284348.54	Аналитический	0.10	-
15	-	-	506747.53	1284346.16	Картометрический	1.00	-
16	-	-	506704.83	1284354.13	Картометрический	1.00	-
17	506693.46	1284346.76	-	-	Картометрический	1.00	-
18	-	-	506693.35	1284346.49	Картометрический	1.00	-
19	-	-	506655.64	1284353.93	Картометрический	1.00	-
20	506635.23	1284362.61	-	-	Картометрический	1.00	-
21	506665.88	1284434.27	-	-	Картометрический	1.00	-
22	506655.88	1284438.65	-	-	Картометрический	1.00	-
23	-	-	506654.73	1284439.15	Картометрический	1.00	-
24	506636.15	1284447.30	-	-	Аналитический	0.10	-
25	506628.34	1284450.73	-	-	Аналитический	0.10	-
26	-	-	506618.33	1284454.98	Картометрический	1.00	-
27	506609.86	1284432.35	-	-	Картометрический	1.00	-
28	506597.12	1284437.41	-	-	Картометрический	1.00	-
29	506592.18	1284440.62	-	-	Картометрический	1.00	-
30	506544.62	1284458.46	-	-	Картометрический	1.00	-
31	506545.69	1284461.31	-	-	Аналитический	0.10	-
32	506531.59	1284466.60	-	-	Аналитический	0.10	-
33	506531.08	1284465.30	-	-	Аналитический	0.10	-
34	506515.06	1284471.04	-	-	Аналитический	0.10	-
35	506502.91	1284438.57	-	-	Картометрический	1.00	-
36	506497.77	1284440.33	-	-	Картометрический	1.00	-

1	2	3	4	5	6	7	8
37	506494.99	1284432.24	-	-	Картометрический	1.00	-
38	506456.53	1284445.46	-	-	Картометрический	1.00	-
39	506450.58	1284447.87	-	-	Картометрический	1.00	-
40	-	-	506459.71	1284471.30	Картометрический	1.00	-
41	-	-	506506.81	1284591.94	Картометрический	1.00	-
42	-	-	506529.10	1284654.86	Картометрический	1.00	-
43	-	-	506599.66	1284840.67	Картометрический	1.00	-
44	-	-	506600.18	1284840.51	Картометрический	1.00	-
45	-	-	506606.38	1284855.80	Картометрический	1.00	-
46	506607.77	1284854.74	-	-	Картометрический	1.00	-
47	506681.28	1284835.39	-	-	Картометрический	1.00	-
48	506803.39	1284807.43	-	-	Картометрический	1.00	-
49	506848.06	1284796.15	-	-	Картометрический	1.00	-
50	506880.99	1284789.93	-	-	Картометрический	1.00	-
51	506897.40	1284796.53	-	-	Картометрический	1.00	-
52	506913.74	1284784.92	-	-	Картометрический	1.00	-
1	506937.51	1284718.22	-	-	Картометрический	1.00	-
53	506575.48	1284055.36	-	-	Картометрический	1.00	-
54	-	-	506546.03	1284066.65	Картометрический	1.00	-
55	506484.17	1284088.99	-	-	Картометрический	1.00	-
56	506485.11	1284092.62	-	-	Картометрический	1.00	-
57	506494.12	1284120.34	-	-	Картометрический	1.00	-
58	506496.17	1284125.40	-	-	Аналитический	0.10	-
59	506538.68	1284136.43	-	-	Картометрический	1.00	-
60	506547.48	1284153.77	-	-	Картометрический	1.00	-
61	506589.10	1284137.39	-	-	Картометрический	1.00	-
62	-	-	506601.71	1284132.51	Картометрический	1.00	-
63	506605.68	1284130.86	-	-	Картометрический	1.00	-
53	506575.48	1284055.36	-	-	Картометрический	1.00	-
64	506453.73	1284475.12	-	-	Картометрический	1.00	-
65	506163.48	1284594.51	-	-	Картометрический	1.00	-
66	506156.72	1284599.04	-	-	Аналитический	0.10	-
67	506122.84	1284729.08	-	-	Картометрический	1.00	-
68	506142.62	1284759.97	-	-	Аналитический	0.10	-
69	506157.07	1284768.49	-	-	Аналитический	0.10	-
70	506229.49	1284774.43	-	-	Аналитический	0.10	-
71	506294.27	1284766.07	-	-	Аналитический	0.10	-
72	506329.52	1284751.83	-	-	Аналитический	0.10	-
73	506528.04	1284671.61	-	-	Аналитический	0.10	-
74	-	-	506523.12	1284658.68	Аналитический	0.10	-
75	-	-	506500.39	1284596.04	Аналитический	0.10	-
64	506453.73	1284475.12	-	-	Картометрический	1.00	-
76	506402.45	1284352.53	-	-	Картометрический	5.00	-
77	-	-	506390.36	1284322.51	Картометрический	5.00	-
78	-	-	506378.88	1284291.87	Картометрический	5.00	-
79	-	-	506352.90	1284224.80	Картометрический	5.00	-
80	-	-	506321.41	1284142.94	Картометрический	1.00	-
81	-	-	506288.31	1284100.46	Картометрический	1.00	-

1	2	3	4	5	6	7	8
82	-	-	506215.00	1284139.55	Картометрический	1.00	-
83	506223.18	1284162.36	-	-	Картометрический	1.00	-
84	506226.97	1284179.70	-	-	Картометрический	1.00	-
85	506224.13	1284185.56	-	-	Картометрический	1.00	-
86	506217.55	1284192.18	-	-	Картометрический	1.00	-
87	506200.19	1284207.21	-	-	Картометрический	1.00	-
88	506187.70	1284228.87	-	-	Картометрический	1.00	-
89	506175.22	1284250.53	-	-	Картометрический	1.00	-
90	506196.69	1284255.27	-	-	Картометрический	1.00	-
91	506184.29	1284311.51	-	-	Картометрический	1.00	-
92	506162.81	1284306.77	-	-	Картометрический	5.00	-
93	506158.92	1284323.28	-	-	Картометрический	5.00	-
94	506156.65	1284331.14	-	-	Картометрический	5.00	-
95	506143.61	1284346.31	-	-	Картометрический	5.00	-
96	506141.87	1284360.76	-	-	Картометрический	5.00	-
97	506122.51	1284399.68	-	-	Картометрический	5.00	-
98	506098.37	1284443.05	-	-	Картометрический	5.00	-
99	506087.87	1284477.18	-	-	Картометрический	5.00	-
100	506083.93	1284475.75	-	-	Картометрический	5.00	-
101	506072.75	1284472.83	-	-	Картометрический	5.00	-
102	506061.04	1284471.45	-	-	Картометрический	5.00	-
103	506058.97	1284480.61	-	-	Картометрический	5.00	-
104	506036.19	1284473.11	-	-	Картометрический	5.00	-
105	506013.73	1284465.94	-	-	Картометрический	5.00	-
106	505977.29	1284468.84	-	-	Картометрический	5.00	-
107	505939.21	1284486.80	-	-	Картометрический	5.00	-
108	505948.92	1284509.24	-	-	Картометрический	5.00	-
109	505932.19	1284514.58	-	-	Картометрический	5.00	-
110	505933.90	1284529.21	-	-	Картометрический	5.00	-
111	505956.74	1284526.86	-	-	Картометрический	5.00	-
112	506016.07	1284515.62	-	-	Аналитический	0.10	-
113	506037.61	1284513.23	-	-	Аналитический	0.10	-
114	506055.32	1284540.20	-	-	Аналитический	0.10	-
115	506062.84	1284545.64	-	-	Картометрический	1.00	-
116	506111.74	1284505.91	-	-	Аналитический	0.10	-
117	506210.73	1284258.37	-	-	Аналитический	0.10	-
118	506266.52	1284405.09	-	-	Аналитический	0.10	-
119	506344.85	1284374.46	-	-	Аналитический	0.10	-
120	506368.11	1284365.29	-	-	Аналитический	0.10	-
121	506391.37	1284356.12	-	-	Аналитический	0.10	-
76	506402.45	1284352.53	-	-	Картометрический	5.00	-
122	505804.97	1282713.82	-	-	Картометрический	5.00	-
123	505519.18	1282826.95	-	-	Картометрический	5.00	-
124	-	-	505628.86	1283136.75	Картометрический	5.00	-
125	-	-	505572.05	1283234.76	Картометрический	5.00	-
126	-	-	505458.32	1283287.13	Картометрический	5.00	-
127	-	-	505518.34	1283485.72	Картометрический	5.00	-
128	-	-	505674.78	1283568.02	Картометрический	5.00	-
129	-	-	505692.45	1283660.93	Картометрический	5.00	-
130	-	-	505664.06	1283684.26	Картометрический	5.00	-

1	2	3	4	5	6	7	8
131	-	-	505595.51	1283713.21	Аналитический	0.10	-
132	-	-	505501.84	1283625.64	Аналитический	0.10	-
133	-	-	505454.48	1283675.01	Аналитический	0.10	-
134	-	-	505219.96	1283853.45	Аналитический	0.10	-
135	-	-	505199.35	1283841.18	Картометрический	5.00	-
136	-	-	505188.01	1283833.21	Картометрический	5.00	-
137	-	-	505158.06	1283926.60	Картометрический	5.00	-
138	505154.18	1283957.26	-	-	Картометрический	5.00	-
139	505170.39	1284006.95	-	-	Картометрический	5.00	-
140	505248.57	1284288.37	-	-	Картометрический	5.00	-
141	505273.71	1284353.77	-	-	Картометрический	5.00	-
142	505295.99	1284351.58	-	-	Картометрический	5.00	-
143	505362.12	1284357.52	-	-	Картометрический	5.00	-
144	505373.93	1284357.36	-	-	Картометрический	5.00	-
145	505387.13	1284357.17	-	-	Картометрический	5.00	-
146	505417.84	1284354.28	-	-	Картометрический	5.00	-
147	505449.78	1284351.62	-	-	Картометрический	5.00	-
148	505477.28	1284346.99	-	-	Картометрический	5.00	-
149	505504.93	1284342.27	-	-	Картометрический	5.00	-
150	505530.96	1284336.01	-	-	Картометрический	5.00	-
151	505562.74	1284325.97	-	-	Картометрический	5.00	-
152	505583.81	1284317.83	-	-	Картометрический	5.00	-
153	505623.44	1284298.05	-	-	Картометрический	5.00	-
154	505671.46	1284269.13	-	-	Картометрический	5.00	-
155	505729.40	1284227.85	-	-	Картометрический	5.00	-
156	505797.72	1284175.80	-	-	Картометрический	5.00	-
157	505846.39	1284139.82	-	-	Картометрический	5.00	-
158	505910.92	1284093.63	-	-	Картометрический	5.00	-
159	505937.91	1284075.91	-	-	Картометрический	5.00	-
160	505944.59	1284071.52	-	-	Картометрический	5.00	-
161	505958.27	1284064.64	-	-	Картометрический	5.00	-
162	505969.08	1284059.19	-	-	Картометрический	5.00	-
163	506026.80	1284032.49	-	-	Картометрический	5.00	-
164	506227.96	1283959.70	-	-	Картометрический	5.00	-
165	506232.65	1283958.03	-	-	Картометрический	5.00	-
166	506258.35	1283948.87	-	-	Картометрический	5.00	-
167	506218.71	1283827.75	-	-	Картометрический	5.00	-
168	506067.35	1283419.76	-	-	Картометрический	5.00	-
169	505811.75	1282729.88	-	-	Картометрический	5.00	-
122	505804.97	1282713.82	-	-	Картометрический	5.00	-
3. Сведения о характерных точках части (частей) границы объекта							
Часть №							
-	-	-	-	-	-	-	-

».

Приложение № 10
к приказу министерства
архитектуры и градостроительства
Воронежской области
от 24.02.2026 № 45-01-04/92

«ГРАФИЧЕСКОЕ ОПИСАНИЕ

местоположения границ

Зона застройки малоэтажными жилыми домами
посёлка опытной станции ВНИИК - Ж2/2

(наименование объекта, местоположение границ которого описано
(далее - объект)

Раздел 1

Сведения об объекте		
№ п/п	Характеристики объекта	Описание характеристик
1	2	3
1	Местоположение объекта	Воронежская область, Хохольский муниципальный район, Петинское сельское поселение, посёлок опытной станции ВНИИК
2	Площадь объекта ± величина погрешности определения площади ($P \pm \Delta P$)	-
3	Иные характеристики объекта	-

Раздел 2

Сведения о местоположении границ объекта					
1. Система координат: -					
2. Сведения о характерных точках границ объекта					
Обозначение характерных точек границ	Координаты, м		Метод определения координат характерной точки	Средняя квадратическая погрешность положения характерной точки (Mt), м	Описание обозначения точки на местности (при наличии)
	X	Y			
1	2	3	4	5	6
-	-	-	-	-	-
3. Сведения о характерных точках части (частей) границы объекта					
Обозначение характерных точек части границы	Координаты, м		Метод определения координат характерной точки	Средняя квадратическая погрешность положения характерной точки (Mt), м	Описание обозначения точки на местности (при наличии)
	X	Y			
1	2	3	4	5	6
Часть №					
-	-	-	-	-	-

Раздел 3

Сведения о местоположении измененных (уточненных) границ объекта							
1. Система координат: МСК - 36, зона 1							
2. Сведения о характерных точках границ объекта							
Обозначение характерных точек границ	Существующие координаты, м		Измененные (уточненные) координаты, м		Метод определения координат характерной точки	Средняя квадратическая погрешность положения характерной точки (Mt), м	Описание обозначения точки на местности (при наличии)
	X	Y	X	Y			
1	2	3	4	5	6	7	8
1	506533.64	1283950.74	-	-	Картометрический	1.00	-
2	506501.19	1283939.90	-	-	Картометрический	1.00	-
3	506456.16	1283938.10	-	-	Картометрический	1.00	-
4	506390.96	1283950.03	-	-	Картометрический	1.00	-
5	506323.31	1283970.34	-	-	Картометрический	1.00	-
6	506330.82	1283991.33	-	-	Картометрический	1.00	-
7	506307.29	1284002.31	-	-	Картометрический	1.00	-
8	506321.22	1284040.13	-	-	Картометрический	1.00	-
9	506334.15	1284075.24	-	-	Картометрический	1.00	-
10	506354.94	1284129.71	-	-	Картометрический	1.00	-
11	506329.86	1284138.79	-	-	Картометрический	1.00	-
12	506361.33	1284220.65	-	-	Картометрический	1.00	-
13	506387.32	1284287.72	-	-	Картометрический	1.00	-
14	506398.81	1284318.36	-	-	Картометрический	1.00	-
15	506407.05	1284316.62	-	-	Аналитический	0.10	-
16	506414.63	1284313.76	-	-	Аналитический	0.10	-
17	506417.16	1284314.22	-	-	Аналитический	0.10	-
18	506440.41	1284305.04	-	-	Аналитический	0.10	-
19	506463.66	1284295.86	-	-	Картометрический	1.00	-
20	506448.97	1284258.65	-	-	Картометрический	1.00	-
21	506447.03	1284253.50	-	-	Картометрический	1.00	-
22	506481.35	1284240.66	-	-	Картометрический	1.00	-
23	506456.75	1284185.73	-	-	Картометрический	1.00	-
24	506478.55	1284176.91	-	-	Картометрический	1.00	-
25	506447.07	1284102.35	-	-	Картометрический	1.00	-
26	506484.17	1284088.99	-	-	Картометрический	1.00	-
27	-	-	506546.03	1284066.65	Картометрический	1.00	-
28	506575.48	1284055.36	-	-	Картометрический	1.00	-
1	506533.64	1283950.74	-	-	Картометрический	1.00	-
29	506402.45	1284352.53	-	-	Картометрический	1.00	-
30	506391.37	1284356.12	-	-	Аналитический	0.10	-
31	506368.11	1284365.29	-	-	Аналитический	0.10	-
32	506344.85	1284374.46	-	-	Картометрический	1.00	-
33	506266.52	1284405.09	-	-	Картометрический	1.00	-
34	506214.28	1284437.74	-	-	Картометрический	1.00	-

1	2	3	4	5	6	7	8
35	506214.58	1284426.96	-	-	Картометрический	1.00	-
36	506211.73	1284420.40	-	-	Картометрический	1.00	-
37	506205.76	1284422.33	-	-	Картометрический	1.00	-
38	506205.38	1284433.35	-	-	Аналитический	0.10	-
39	506199.64	1284443.95	-	-	Аналитический	0.10	-
40	506200.22	1284446.60	-	-	Аналитический	0.10	-
41	506177.37	1284460.81	-	-	Аналитический	0.10	-
42	506174.95	1284462.98	-	-	Аналитический	0.10	-
43	506158.96	1284491.69	-	-	Аналитический	0.10	-
44	506139.47	1284530.79	-	-	Аналитический	0.10	-
45	506156.72	1284599.04	-	-	Картометрический	1.00	-
46	506163.48	1284594.51	-	-	Картометрический	1.00	-
47	506453.73	1284475.12	-	-	Картометрический	1.00	-
48	506427.02	1284413.37	-	-	Картометрический	1.00	-
29	506402.45	1284352.53	-	-	Картометрический	1.00	-
3. Сведения о характерных точках части (частей) границы объекта							
Часть №							
-	-	-	-	-	-	-	-

».

Приложение № 11
к приказу министерства
архитектуры и градостроительства
Воронежской области
от 24.02.2026 № 45-01-04/92

«ГРАФИЧЕСКОЕ ОПИСАНИЕ

местоположения границ
Общественно-деловая зона посёлка опытной станции ВНИИК - ОД/2

(наименование объекта, местоположение границ которого описано
(далее - объект)

Раздел 1

Сведения об объекте		
№ п/п	Характеристики объекта	Описание характеристик
1	2	3
1	Местоположение объекта	Воронежская область, Хохольский муниципальный район, Петинское сельское поселение, посёлок опытной станции ВНИИК
2	Площадь объекта ± величина погрешности определения площади ($P \pm \Delta P$)	-
3	Иные характеристики объекта	-

Раздел 2

Сведения о местоположении границ объекта					
1. Система координат: -					
2. Сведения о характерных точках границ объекта					
Обозначение характерных точек границ	Координаты, м		Метод определения координат характерной точки	Средняя квадратическая погрешность положения характерной точки (Mt), м	Описание обозначения точки на местности (при наличии)
	X	Y			
1	2	3	4	5	6
-	-	-	-	-	-
3. Сведения о характерных точках части (частей) границы объекта					
Обозначение характерных точек части границы	Координаты, м		Метод определения координат характерной точки	Средняя квадратическая погрешность положения характерной точки (Mt), м	Описание обозначения точки на местности (при наличии)
	X	Y			
1	2	3	4	5	6
Часть №					
-	-	-	-	-	-

Раздел 3

Сведения о местоположении измененных (уточненных) границ объекта							
1. Система координат: МСК - 36, зона 1							
2. Сведения о характерных точках границ объекта							
Обозначение характерных точек границ	Существующие координаты, м		Измененные (уточненные) координаты, м		Метод определения координат характерной точки	Средняя квадратическая погрешность положения характерной точки (Mt), м	Описание обозначения точки на местности (при наличии)
	X	Y	X	Y			
1	2	3	4	5	6	7	8
1	506605.68	1284130.86	-	-	Картометрический	1.00	-
2	-	-	506601.71	1284132.51	Картометрический	1.00	-
3	506589.10	1284137.39	-	-	Картометрический	1.00	-
4	506547.48	1284153.77	-	-	Картометрический	1.00	-
5	506538.68	1284136.43	-	-	Картометрический	1.00	-
6	506496.17	1284125.40	-	-	Картометрический	1.00	-
7	506494.12	1284120.34	-	-	Картометрический	1.00	-
8	506485.11	1284092.62	-	-	Картометрический	1.00	-
9	506484.17	1284088.99	-	-	Картометрический	1.00	-
10	506447.07	1284102.35	-	-	Картометрический	1.00	-
11	506478.55	1284176.91	-	-	Картометрический	1.00	-
12	506456.75	1284185.73	-	-	Аналитический	0.10	-
13	506481.35	1284240.66	-	-	Аналитический	0.10	-
14	506447.03	1284253.50	-	-	Аналитический	0.10	-
15	506448.97	1284258.65	-	-	Аналитический	0.10	-
16	506463.66	1284295.86	-	-	Картометрический	1.00	-
17	506440.41	1284305.04	-	-	Картометрический	1.00	-
18	506417.16	1284314.22	-	-	Картометрический	1.00	-
19	506414.63	1284313.76	-	-	Картометрический	1.00	-
20	506407.05	1284316.62	-	-	Аналитический	0.10	-
21	506398.81	1284318.36	-	-	Аналитический	0.10	-
22	506435.47	1284409.22	-	-	Аналитический	0.10	-
23	506450.58	1284447.87	-	-	Картометрический	1.00	-
24	506456.53	1284445.46	-	-	Картометрический	1.00	-
25	506494.99	1284432.24	-	-	Картометрический	1.00	-
26	506497.77	1284440.33	-	-	Картометрический	1.00	-
27	506502.91	1284438.57	-	-	Картометрический	1.00	-
28	506515.06	1284471.04	-	-	Картометрический	1.00	-
29	506531.08	1284465.30	-	-	Картометрический	1.00	-
30	506531.59	1284466.60	-	-	Картометрический	1.00	-
31	506545.69	1284461.31	-	-	Картометрический	1.00	-
32	506544.62	1284458.46	-	-	Картометрический	1.00	-
33	506592.18	1284440.62	-	-	Картометрический	1.00	-
34	506597.12	1284437.41	-	-	Картометрический	1.00	-
35	506609.86	1284432.35	-	-	Картометрический	1.00	-
36	-	-	506618.33	1284454.98	Картометрический	1.00	-

1	2	3	4	5	6	7	8
37	506628.34	1284450.73	-	-	Картометрический	1.00	-
38	506636.15	1284447.30	-	-	Картометрический	1.00	-
39	-	-	506654.73	1284439.15	Картометрический	1.00	-
40	506655.88	1284438.65	-	-	Картометрический	1.00	-
41	506665.88	1284434.27	-	-	Картометрический	1.00	-
42	506635.23	1284362.61	-	-	Картометрический	1.00	-
43	-	-	506655.64	1284353.93	Картометрический	1.00	-
44	-	-	506693.35	1284346.49	Картометрический	1.00	-
45	-	-	506692.47	1284344.27	Картометрический	1.00	-
46	506686.53	1284335.36	-	-	Картометрический	1.00	-
47	506675.11	1284304.45	-	-	Картометрический	1.00	-
1	506605.68	1284130.86	-	-	Картометрический	1.00	-
48	506307.29	1284002.31	-	-	Картометрический	1.00	-
49	506276.59	1284016.64	-	-	Картометрический	1.00	-
50	506259.89	1283983.00	-	-	Картометрический	1.00	-
51	-	-	506240.81	1283991.30	Картометрический	1.00	-
52	506249.26	1284008.38	-	-	Картометрический	1.00	-
53	506272.87	1284056.40	-	-	Картометрический	1.00	-
54	506296.76	1284096.31	-	-	Картометрический	1.00	-
55	506329.86	1284138.79	-	-	Аналитический	0.10	-
56	506354.94	1284129.71	-	-	Аналитический	0.10	-
57	506334.15	1284075.24	-	-	Картометрический	1.00	-
58	506321.22	1284040.13	-	-	Картометрический	1.00	-
48	506307.29	1284002.31	-	-	Картометрический	1.00	-
59	505692.45	1283660.93	-	-	Картометрический	1.00	-
60	505481.76	1283558.77	-	-	Картометрический	1.00	-
61	505484.40	1283608.79	-	-	Картометрический	1.00	-
62	505501.84	1283625.64	-	-	Картометрический	1.00	-
63	505595.51	1283713.21	-	-	Картометрический	1.00	-
64	-	-	505664.06	1283684.26	Картометрический	1.00	-
59	505692.45	1283660.93	-	-	Картометрический	1.00	-
3. Сведения о характерных точках части (частей) границы объекта							
Часть №							
-	-	-	-	-	-	-	-

».

Приложение № 12
к приказу министерства
архитектуры и градостроительства
Воронежской области
от 24.02.2026 № 45-01-04/92

«ГРАФИЧЕСКОЕ ОПИСАНИЕ

местоположения границ
Производственная зона посёлка опытной станции ВНИИК - П1/2

(наименование объекта, местоположение границ которого описано
(далее - объект)

Раздел 1

Сведения об объекте		
№ п/п	Характеристики объекта	Описание характеристик
1	2	3
1	Местоположение объекта	Воронежская область, Хохольский муниципальный район, Петинское сельское поселение, посёлок опытной станции ВНИИК
2	Площадь объекта ± величина погрешности определения площади ($P \pm \Delta P$)	-
3	Иные характеристики объекта	-

Раздел 2

Сведения о местоположении границ объекта					
1. Система координат: -					
2. Сведения о характерных точках границ объекта					
Обозначение характерных точек границ	Координаты, м		Метод определения координат характерной точки	Средняя квадратическая погрешность положения характерной точки (Mt), м	Описание обозначения точки на местности (при наличии)
	X	Y			
1	2	3	4	5	6
-	-	-	-	-	-
3. Сведения о характерных точках части (частей) границы объекта					
Обозначение характерных точек части границы	Координаты, м		Метод определения координат характерной точки	Средняя квадратическая погрешность положения характерной точки (Mt), м	Описание обозначения точки на местности (при наличии)
	X	Y			
1	2	3	4	5	6
Часть №					
-	-	-	-	-	-

Раздел 3

Сведения о местоположении измененных (уточненных) границ объекта							
1. Система координат: МСК - 36, зона 1							
2. Сведения о характерных точках границ объекта							
Обозначение характерных точек границ	Существующие координаты, м		Измененные (уточненные) координаты, м		Метод определения координат характерной точки	Средняя квадратическая погрешность положения характерной точки (Mt), м	Описание обозначения точки на местности (при наличии)
	X	Y	X	Y			
1	2	3	4	5	6	7	8
1	506284.90	1284094.79	-	-	Картометрический	1.00	-
2	506264.42	1284060.55	-	-	Картометрический	1.00	-
3	-	-	506242.67	1284012.66	Картометрический	1.00	-
4	-	-	506233.46	1283994.49	Картометрический	1.00	-
5	-	-	506178.22	1284018.43	Картометрический	1.00	-
6	-	-	506175.51	1284039.42	Картометрический	1.00	-
7	-	-	506181.18	1284055.09	Картометрический	1.00	-
8	-	-	506184.67	1284053.88	Картометрический	1.00	-
9	506189.07	1284066.54	-	-	Аналитический	0.10	-
10	506185.38	1284067.81	-	-	Аналитический	0.10	-
11	506190.86	1284083.63	-	-	Картометрический	1.00	-
12	506194.93	1284082.84	-	-	Картометрический	1.00	-
13	-	-	506211.90	1284130.54	Картометрический	1.00	-
1	506284.90	1284094.79	-	-	Картометрический	1.00	-
14	505438.35	1282853.43	-	-	Картометрический	5.00	-
15	-	-	505365.83	1282883.70	Аналитический	0.10	-
16	505386.28	1282943.68	-	-	Аналитический	0.10	-
17	505407.60	1283023.95	-	-	Картометрический	5.00	-
18	505393.54	1283047.34	-	-	Картометрический	5.00	-
19	505398.64	1283060.30	-	-	Картометрический	5.00	-
20	505388.18	1283086.47	-	-	Картометрический	5.00	-
21	505381.75	1283152.38	-	-	Картометрический	5.00	-
22	505385.28	1283178.02	-	-	Картометрический	5.00	-
23	505427.69	1283214.30	-	-	Картометрический	5.00	-
24	505474.70	1283200.74	-	-	Картометрический	5.00	-
25	505480.44	1283199.17	-	-	Картометрический	5.00	-
26	505492.58	1283195.79	-	-	Картометрический	5.00	-
27	505508.20	1283149.19	-	-	Картометрический	5.00	-
28	505497.67	1283111.17	-	-	Картометрический	5.00	-
29	505469.97	1283010.35	-	-	Аналитический	0.10	-
30	505469.61	1283008.48	-	-	Аналитический	0.10	-
31	505450.77	1282937.51	-	-	Картометрический	5.00	-
14	505438.35	1282853.43	-	-	Картометрический	5.00	-

3. Сведения о характерных точках части (частей) границы объекта							
Часть №							
-	-	-	-	-	-	-	-

».

Приложение № 13
к приказу министерства
архитектуры и градостроительства
Воронежской области
от 24.02.2026 № 45-01-04/92

«ГРАФИЧЕСКОЕ ОПИСАНИЕ

местоположения границ

Зона улиц, дорог, инженерной и транспортной инфраструктуры
посёлка опытной станции ВНИИК - ИТ1/2

(наименование объекта, местоположение границ которого описано
(далее - объект)

Раздел 1

Сведения об объекте		
№ п/п	Характеристики объекта	Описание характеристик
1	2	3
1	Местоположение объекта	Воронежская область, Хохольский муниципальный район, Петинское сельское поселение, посёлок опытной станции ВНИИК
2	Площадь объекта ± величина погрешности определения площади ($P \pm \Delta P$)	-
3	Иные характеристики объекта	-

Раздел 2

Сведения о местоположении границ объекта					
1. Система координат: -					
2. Сведения о характерных точках границ объекта					
Обозначение характерных точек границ	Координаты, м		Метод определения координат характерной точки	Средняя квадратическая погрешность положения характерной точки (Mt), м	Описание обозначения точки на местности (при наличии)
	X	Y			
1	2	3	4	5	6
-	-	-	-	-	-
3. Сведения о характерных точках части (частей) границы объекта					
Обозначение характерных точек части границы	Координаты, м		Метод определения координат характерной точки	Средняя квадратическая погрешность положения характерной точки (Mt), м	Описание обозначения точки на местности (при наличии)
	X	Y			
1	2	3	4	5	6
Часть №					
-	-	-	-	-	-

Раздел 3

Сведения о местоположении измененных (уточненных) границ объекта							
1. Система координат: МСК - 36, зона 1							
2. Сведения о характерных точках границ объекта							
Обозначение характерных точек границ	Существующие координаты, м		Измененные (уточненные) координаты, м		Метод определения координат характерной точки	Средняя квадратическая погрешность положения характерной точки (Mt), м	Описание обозначения точки на местности (при наличии)
	X	Y	X	Y			
1	2	3	4	5	6	7	8
1	-	-	506739.25	1284284.04	Картометрический	1.00	-
2	-	-	506698.02	1284297.16	Картометрический	1.00	-
3	-	-	506675.11	1284304.45	Картометрический	1.00	-
4	-	-	506686.53	1284335.36	Картометрический	1.00	-
5	-	-	506692.47	1284344.27	Картометрический	1.00	-
6	-	-	506693.35	1284346.49	Картометрический	1.00	-
7	-	-	506693.46	1284346.76	Картометрический	1.00	-
8	-	-	506704.83	1284354.13	Картометрический	1.00	-
9	-	-	506747.53	1284346.16	Картометрический	1.00	-
10	-	-	506748.28	1284348.54	Картометрический	1.00	-
11	-	-	506750.40	1284355.27	Картометрический	1.00	-
12	-	-	506761.01	1284388.50	Картометрический	1.00	-
13	-	-	506782.82	1284454.08	Картометрический	1.00	-
14	-	-	506785.79	1284464.55	Картометрический	1.00	-
15	-	-	506795.41	1284497.23	Картометрический	1.00	-
16	-	-	506806.82	1284494.23	Картометрический	1.00	-
17	-	-	506754.35	1284323.34	Картометрический	1.00	-
1	-	-	506739.25	1284284.04	Картометрический	1.00	-
18	506321.57	1283965.50	-	-	Аналитический	0.10	-
19	506259.89	1283983.00	-	-	Аналитический	0.10	-
20	506276.59	1284016.64	-	-	Аналитический	0.10	-
21	506330.82	1283991.33	-	-	Аналитический	0.10	-
18	506321.57	1283965.50	-	-	Аналитический	0.10	-
22	-	-	506240.81	1283991.30	Картометрический	1.00	-
23	-	-	506233.46	1283994.49	Картометрический	1.00	-
24	-	-	506242.67	1284012.66	Картометрический	1.00	-
25	-	-	506264.42	1284060.55	Картометрический	1.00	-
26	-	-	506284.90	1284094.79	Картометрический	1.00	-
27	-	-	506211.90	1284130.54	Картометрический	1.00	-
28	-	-	506215.00	1284139.55	Картометрический	1.00	-
29	-	-	506288.31	1284100.46	Картометрический	1.00	-
30	-	-	506321.41	1284142.94	Картометрический	1.00	-
31	-	-	506352.90	1284224.80	Картометрический	1.00	-
32	-	-	506378.88	1284291.87	Картометрический	1.00	-

1	2	3	4	5	6	7	8
33	-	-	506390.36	1284322.51	Картометрический	1.00	-
34	-	-	506402.45	1284352.53	Картометрический	1.00	-
35	-	-	506427.02	1284413.37	Картометрический	1.00	-
36	-	-	506453.73	1284475.12	Картометрический	1.00	-
37	-	-	506500.39	1284596.04	Картометрический	1.00	-
38	-	-	506523.12	1284658.68	Картометрический	1.00	-
39	-	-	506528.04	1284671.61	Картометрический	1.00	-
40	-	-	506599.80	1284861.18	Картометрический	1.00	-
41	-	-	506606.38	1284855.80	Картометрический	1.00	-
42	-	-	506600.18	1284840.51	Картометрический	1.00	-
43	-	-	506599.66	1284840.67	Картометрический	1.00	-
44	-	-	506529.10	1284654.86	Картометрический	1.00	-
45	-	-	506506.81	1284591.94	Картометрический	1.00	-
46	-	-	506459.71	1284471.30	Картометрический	1.00	-
47	-	-	506450.58	1284447.87	Картометрический	1.00	-
48	-	-	506435.47	1284409.22	Картометрический	1.00	-
49	-	-	506398.81	1284318.36	Картометрический	1.00	-
50	-	-	506387.32	1284287.72	Картометрический	1.00	-
51	-	-	506361.33	1284220.65	Картометрический	1.00	-
52	-	-	506329.86	1284138.79	Картометрический	1.00	-
53	-	-	506296.76	1284096.31	Картометрический	1.00	-
54	-	-	506272.87	1284056.40	Картометрический	1.00	-
55	-	-	506249.26	1284008.38	Картометрический	1.00	-
22	-	-	506240.81	1283991.30	Картометрический	1.00	-
3. Сведения о характерных точках части (частей) границы объекта							
Часть №							
-	-	-	-	-	-	-	-

».

Приложение № 14
к приказу министерства
архитектуры и градостроительства
Воронежской области
от 24.02.2026 № 45-01-04/92

«ГРАФИЧЕСКОЕ ОПИСАНИЕ

местоположения границ

Зона сельскохозяйственного использования в границах населенного пункта
посёлка опытной станции ВНИИК - СХ1/2

(наименование объекта, местоположение границ которого описано
(далее - объект)

Раздел 1

Сведения об объекте		
№ п/п	Характеристики объекта	Описание характеристик
1	2	3
1	Местоположение объекта	Воронежская область, Хохольский муниципальный район, Петинское сельское поселение, посёлок опытной станции ВНИИК
2	Площадь объекта ± величина погрешности определения площади ($P \pm \Delta P$)	-
3	Иные характеристики объекта	-

Раздел 2

Сведения о местоположении границ объекта					
1. Система координат: -					
2. Сведения о характерных точках границ объекта					
Обозначение характерных точек границ	Координаты, м		Метод определения координат характерной точки	Средняя квадратическая погрешность положения характерной точки (Mt), м	Описание обозначения точки на местности (при наличии)
	X	Y			
1	2	3	4	5	6
-	-	-	-	-	-
3. Сведения о характерных точках части (частей) границы объекта					
Обозначение характерных точек части границы	Координаты, м		Метод определения координат характерной точки	Средняя квадратическая погрешность положения характерной точки (Mt), м	Описание обозначения точки на местности (при наличии)
	X	Y			
1	2	3	4	5	6
Часть №					
-	-	-	-	-	-

Раздел 3

Сведения о местоположении измененных (уточненных) границ объекта							
1. Система координат: МСК - 36, зона 1							
2. Сведения о характерных точках границ объекта							
Обозначение характерных точек границ	Существующие координаты, м		Измененные (уточненные) координаты, м		Метод определения координат характерной точки	Средняя квадратическая погрешность положения характерной точки (Mt), м	Описание обозначения точки на местности (при наличии)
	X	Y	X	Y			
1	2	3	4	5	6	7	8
1	506265.69	1282552.80	-	-	Картометрический	1.00	-
2	505811.75	1282729.88	-	-	Картометрический	1.00	-
3	506067.35	1283419.76	-	-	Картометрический	1.00	-
4	506218.71	1283827.75	-	-	Картометрический	1.00	-
5	506258.35	1283948.87	-	-	Картометрический	1.00	-
6	506321.78	1283926.28	-	-	Картометрический	1.00	-
7	506381.49	1283907.07	-	-	Картометрический	1.00	-
8	506418.09	1283899.12	-	-	Картометрический	1.00	-
9	506454.30	1283894.14	-	-	Картометрический	1.00	-
10	506472.23	1283894.04	-	-	Картометрический	1.00	-
11	-	-	506500.45	1283895.72	Картометрический	1.00	-
12	506504.68	1283896.04	-	-	Картометрический	1.00	-
13	506511.48	1283898.15	-	-	Картометрический	1.00	-
14	506606.38	1283865.85	-	-	Картометрический	1.00	-
15	506738.16	1283818.95	-	-	Картометрический	1.00	-
1	506265.69	1282552.80	-	-	Картометрический	1.00	-
16	506210.73	1284258.37	-	-	Аналитический	0.10	-
17	506111.74	1284505.91	-	-	Картометрический	1.00	-
18	506062.84	1284545.64	-	-	Аналитический	0.10	-
19	506057.46	1284553.69	-	-	Аналитический	0.10	-
20	506036.89	1284570.67	-	-	Аналитический	0.10	-
21	506032.34	1284581.11	-	-	Аналитический	0.10	-
22	506029.82	1284598.13	-	-	Аналитический	0.10	-
23	506025.93	1284606.39	-	-	Аналитический	0.10	-
24	506019.38	1284617.79	-	-	Аналитический	0.10	-
25	506017.25	1284627.13	-	-	Картометрический	1.00	-
26	506017.30	1284651.50	-	-	Картометрический	1.00	-
27	506021.59	1284671.00	-	-	Картометрический	1.00	-
28	506057.15	1284693.64	-	-	Картометрический	1.00	-
29	506122.84	1284729.08	-	-	Картометрический	1.00	-
30	506156.72	1284599.04	-	-	Картометрический	1.00	-
31	506139.47	1284530.79	-	-	Картометрический	1.00	-
32	506158.96	1284491.69	-	-	Картометрический	1.00	-
33	506174.95	1284462.98	-	-	Картометрический	1.00	-
34	506177.37	1284460.81	-	-	Картометрический	1.00	-

1	2	3	4	5	6	7	8
35	506200.22	1284446.60	-	-	Картометрический	1.00	-
36	506199.64	1284443.95	-	-	Картометрический	1.00	-
37	506205.38	1284433.35	-	-	Картометрический	1.00	-
38	506205.76	1284422.33	-	-	Картометрический	1.00	-
39	506211.73	1284420.40	-	-	Картометрический	1.00	-
40	506214.58	1284426.96	-	-	Картометрический	1.00	-
41	506214.28	1284437.74	-	-	Картометрический	1.00	-
42	506266.52	1284405.09	-	-	Аналитический	0.10	-
16	506210.73	1284258.37	-	-	Аналитический	0.10	-
43	505519.18	1282826.95	-	-	Картометрический	5.00	-
44	505476.79	1282843.62	-	-	Картометрический	5.00	-
45	505449.61	1282851.55	-	-	Картометрический	5.00	-
46	505438.35	1282853.43	-	-	Картометрический	5.00	-
47	505450.77	1282937.51	-	-	Картометрический	5.00	-
48	505469.61	1283008.48	-	-	Картометрический	5.00	-
49	505469.97	1283010.35	-	-	Картометрический	5.00	-
50	505497.67	1283111.17	-	-	Картометрический	5.00	-
51	505508.20	1283149.19	-	-	Картометрический	5.00	-
52	505492.58	1283195.79	-	-	Картометрический	5.00	-
53	505480.44	1283199.17	-	-	Картометрический	5.00	-
54	505474.70	1283200.74	-	-	Картометрический	5.00	-
55	505427.69	1283214.30	-	-	Картометрический	5.00	-
56	505385.28	1283178.02	-	-	Картометрический	5.00	-
57	505381.75	1283152.38	-	-	Картометрический	5.00	-
58	505388.18	1283086.47	-	-	Картометрический	5.00	-
59	505398.64	1283060.30	-	-	Картометрический	5.00	-
60	505393.54	1283047.34	-	-	Картометрический	5.00	-
61	505407.60	1283023.95	-	-	Картометрический	5.00	-
62	505386.28	1282943.68	-	-	Картометрический	5.00	-
63	-	-	505365.83	1282883.70	Картометрический	5.00	-
64	505196.33	1282954.37	-	-	Аналитический	0.10	-
65	505208.06	1283014.50	-	-	Аналитический	0.10	-
66	505216.86	1283070.22	-	-	Аналитический	0.10	-
67	505225.64	1283119.59	-	-	Аналитический	0.10	-
68	505229.10	1283143.20	-	-	Аналитический	0.10	-
69	505239.21	1283209.26	-	-	Аналитический	0.10	-
70	505249.13	1283245.65	-	-	Аналитический	0.10	-
71	505273.39	1283306.29	-	-	Картометрический	5.00	-
72	505298.75	1283375.76	-	-	Аналитический	0.10	-
73	505315.29	1283432.00	-	-	Картометрический	5.00	-
74	505332.93	1283501.46	-	-	Картометрический	5.00	-
75	505337.34	1283555.49	-	-	Картометрический	5.00	-
76	505329.62	1283595.19	-	-	Картометрический	5.00	-
77	505323.01	1283624.96	-	-	Картометрический	5.00	-
78	505287.72	1283677.89	-	-	Картометрический	5.00	-
79	505263.47	1283715.38	-	-	Картометрический	5.00	-
80	505244.62	1283737.95	-	-	Картометрический	5.00	-
81	505234.61	1283754.10	-	-	Картометрический	5.00	-
82	505188.01	1283833.21	-	-	Картометрический	5.00	-
83	505199.35	1283841.18	-	-	Картометрический	5.00	-

1	2	3	4	5	6	7	8
84	505247.31	1283760.64	-	-	Картометрический	5.00	-
85	505335.09	1283624.90	-	-	Картометрический	5.00	-
86	505349.57	1283535.32	-	-	Картометрический	5.00	-
87	505345.04	1283479.21	-	-	Картометрический	5.00	-
88	505368.95	1283477.28	-	-	Картометрический	5.00	-
89	505373.53	1283536.27	-	-	Картометрический	5.00	-
90	505357.51	1283633.43	-	-	Картометрический	5.00	-
91	505267.66	1283773.35	-	-	Картометрический	5.00	-
92	505219.96	1283853.45	-	-	Картометрический	5.00	-
93	505454.48	1283675.01	-	-	Картометрический	5.00	-
94	505501.84	1283625.64	-	-	Картометрический	5.00	-
95	505484.40	1283608.79	-	-	Картометрический	5.00	-
96	505481.76	1283558.77	-	-	Картометрический	5.00	-
97	505518.34	1283485.72	-	-	Картометрический	5.00	-
98	505458.32	1283287.13	-	-	Картометрический	5.00	-
99	505572.05	1283234.76	-	-	Картометрический	5.00	-
100	505628.86	1283136.75	-	-	Картометрический	5.00	-
43	505519.18	1282826.95	-	-	Картометрический	5.00	-
3. Сведения о характерных точках части (частей) границы объекта							
Часть №							
-	-	-	-	-	-	-	-

».

Приложение № 15
к приказу министерства
архитектуры и градостроительства
Воронежской области
от 24.02.2026 № 45-01-04/92

«ГРАФИЧЕСКОЕ ОПИСАНИЕ

местоположения границ

Зона рекреационного назначения - объектов отдыха
посёлка опытной станции ВНИИК - Р1/2

(наименование объекта, местоположение границ которого описано
(далее - объект)

Раздел 1

Сведения об объекте		
№ п/п	Характеристики объекта	Описание характеристик
1	2	3
1	Местоположение объекта	Воронежская область, Хохольский муниципальный район, Петинское сельское поселение, посёлок опытной станции ВНИИК
2	Площадь объекта ± величина погрешности определения площади ($P \pm \Delta P$)	-
3	Иные характеристики объекта	-

Раздел 2

Сведения о местоположении границ объекта					
1. Система координат: -					
2. Сведения о характерных точках границ объекта					
Обозначение характерных точек границ	Координаты, м		Метод определения координат характерной точки	Средняя квадратическая погрешность положения характерной точки (Mt), м	Описание обозначения точки на местности (при наличии)
	X	Y			
1	2	3	4	5	6
-	-	-	-	-	-
3. Сведения о характерных точках части (частей) границы объекта					
Обозначение характерных точек части границы	Координаты, м		Метод определения координат характерной точки	Средняя квадратическая погрешность положения характерной точки (Mt), м	Описание обозначения точки на местности (при наличии)
	X	Y			
1	2	3	4	5	6
Часть №					
-	-	-	-	-	-

Раздел 3

Сведения о местоположении измененных (уточненных) границ объекта							
1. Система координат: МСК - 36, зона 1							
2. Сведения о характерных точках границ объекта							
Обозначение характерных точек границ	Существующие координаты, м		Измененные (уточненные) координаты, м		Метод определения координат характерной точки	Средняя квадратиче- ская погрешность положения характерной точки (Mt), м	Описание обозначения точки на местности (при наличии)
	X	Y	X	Y			
1	2	3	4	5	6	7	8
1	506599.80	1284861.18	-	-	Аналитический	0.10	-
2	506528.04	1284671.61	-	-	Картометрический	1.00	-
3	506329.52	1284751.83	-	-	Картометрический	1.00	-
4	506351.30	1284795.70	-	-	Картометрический	1.00	-
5	506364.68	1284827.51	-	-	Картометрический	1.00	-
6	506375.12	1284838.32	-	-	Картометрический	1.00	-
7	506516.76	1284912.70	-	-	Картометрический	1.00	-
8	506546.99	1284904.64	-	-	Картометрический	1.00	-
1	506599.80	1284861.18	-	-	Аналитический	0.10	-
9	-	-	505518.34	1283485.72	Картометрический	1.00	-
10	-	-	505481.76	1283558.77	Картометрический	1.00	-
11	-	-	505692.45	1283660.93	Картометрический	1.00	-
12	-	-	505674.78	1283568.02	Картометрический	1.00	-
9	-	-	505518.34	1283485.72	Картометрический	1.00	-
3. Сведения о характерных точках части (частей) границы объекта							
Часть №							
-	-	-	-	-	-	-	-

».

Приложение № 16
к приказу министерства
архитектуры и градостроительства
Воронежской области
от 24.02.2026 № 45-01-04/92

«ГРАФИЧЕСКОЕ ОПИСАНИЕ

местоположения границ

Зона природных территорий и защитного озеленения
посёлка опытной станции ВНИИК - Р2/2

(наименование объекта, местоположение границ которого описано
(далее - объект)

Раздел 1

Сведения об объекте		
№ п/п	Характеристики объекта	Описание характеристик
1	2	3
1	Местоположение объекта	Воронежская область, Хохольский муниципальный район, Петинское сельское поселение, посёлок опытной станции ВНИИК
2	Площадь объекта ± величина погрешности определения площади ($P \pm \Delta P$)	-
3	Иные характеристики объекта	-

Раздел 2

Сведения о местоположении границ объекта					
1. Система координат: -					
2. Сведения о характерных точках границ объекта					
Обозначение характерных точек границ	Координаты, м		Метод определения координат характерной точки	Средняя квадратическая погрешность положения характерной точки (Mt), м	Описание обозначения точки на местности (при наличии)
	X	Y			
1	2	3	4	5	6
-	-	-	-	-	-
3. Сведения о характерных точках части (частей) границы объекта					
Обозначение характерных точек части границы	Координаты, м		Метод определения координат характерной точки	Средняя квадратическая погрешность положения характерной точки (Mt), м	Описание обозначения точки на местности (при наличии)
	X	Y			
1	2	3	4	5	6
Часть №					
-	-	-	-	-	-

Раздел 3

Сведения о местоположении измененных (уточненных) границ объекта							
1. Система координат: МСК - 36, зона 1							
2. Сведения о характерных точках границ объекта							
Обозначение характерных точек границ	Существующие координаты, м		Измененные (уточненные) координаты, м		Метод определения координат характерной точки	Средняя квадратиче- ская погрешность положения характерной точки (Mt), м	Описание обозначения точки на местности (при наличии)
	X	Y	X	Y			
1	2	3	4	5	6	7	8
1	506559.39	1283959.91	-	-	Картометрический	1.00	-
2	506533.64	1283950.74	-	-	Картометрический	1.00	-
3	506575.48	1284055.36	-	-	Аналитический	0.10	-
4	506605.68	1284130.86	-	-	Аналитический	0.10	-
5	506675.11	1284304.45	-	-	Аналитический	0.10	-
6	506698.02	1284297.16	-	-	Картометрический	1.00	-
1	506559.39	1283959.91	-	-	Картометрический	1.00	-
7	505368.95	1283477.28	-	-	Картометрический	5.00	-
8	505345.04	1283479.21	-	-	Картометрический	5.00	-
9	505349.57	1283535.32	-	-	Картометрический	5.00	-
10	505335.09	1283624.90	-	-	Картометрический	5.00	-
11	505247.31	1283760.64	-	-	Картометрический	5.00	-
12	505199.35	1283841.18	-	-	Картометрический	5.00	-
13	505219.96	1283853.45	-	-	Картометрический	5.00	-
14	505267.66	1283773.35	-	-	Картометрический	5.00	-
15	505357.51	1283633.43	-	-	Картометрический	5.00	-
16	505373.53	1283536.27	-	-	Картометрический	5.00	-
7	505368.95	1283477.28	-	-	Картометрический	5.00	-
3. Сведения о характерных точках части (частей) границы объекта							
Часть №							
-	-	-	-	-	-	-	-

».

Приложение № 17
к приказу министерства
архитектуры и градостроительства
Воронежской области
от 24.02.2026 № 45-01-04/92

«ГРАФИЧЕСКОЕ ОПИСАНИЕ

местоположения границ

Зона застройки индивидуальными жилыми домами посёлка Орловка - Ж1/3

(наименование объекта, местоположение границ которого описано
(далее - объект)

Раздел 1

Сведения об объекте		
№ п/п	Характеристики объекта	Описание характеристик
1	2	3
1	Местоположение объекта	Воронежская область, Хохольский муниципальный район, Петинское сельское поселение, посёлок Орловка
2	Площадь объекта ± величина погрешности определения площади ($P \pm \Delta P$)	-
3	Иные характеристики объекта	-

Раздел 2

Сведения о местоположении границ объекта					
1. Система координат: -					
2. Сведения о характерных точках границ объекта					
Обозначение характерных точек границ	Координаты, м		Метод определения координат характерной точки	Средняя квадратическая погрешность положения характерной точки (Mt), м	Описание обозначения точки на местности (при наличии)
	X	Y			
1	2	3	4	5	6
-	-	-	-	-	-
3. Сведения о характерных точках части (частей) границы объекта					
Обозначение характерных точек части границы	Координаты, м		Метод определения координат характерной точки	Средняя квадратическая погрешность положения характерной точки (Mt), м	Описание обозначения точки на местности (при наличии)
	X	Y			
1	2	3	4	5	6
Часть №					
-	-	-	-	-	-

Раздел 3

Сведения о местоположении измененных (уточненных) границ объекта							
1. Система координат: МСК - 36, зона 1							
2. Сведения о характерных точках границ объекта							
Обозначение характерных точек границ	Существующие координаты, м		Измененные (уточненные) координаты, м		Метод определения координат характерной точки	Средняя квадратическая погрешность положения характерной точки (Mt), м	Описание обозначения точки на местности (при наличии)
	X	Y	X	Y			
1	2	3	4	5	6	7	8
1	507080.25	1286056.85	-	-	Картометрический	5.00	-
2	507076.14	1286054.75	-	-	Картометрический	5.00	-
3	507060.36	1286046.63	-	-	Картометрический	5.00	-
4	506980.53	1286030.76	-	-	Картометрический	5.00	-
5	506953.63	1286021.46	-	-	Картометрический	5.00	-
6	506922.08	1286020.76	-	-	Картометрический	5.00	-
7	506864.87	1286000.17	-	-	Картометрический	5.00	-
8	506852.19	1286035.33	-	-	Картометрический	5.00	-
9	506841.99	1286033.38	-	-	Картометрический	5.00	-
10	506842.17	1286029.04	-	-	Картометрический	1.00	-
11	506837.97	1286028.87	-	-	Картометрический	1.00	-
12	506830.31	1286025.10	-	-	Картометрический	1.00	-
13	506821.21	1286023.36	-	-	Картометрический	1.00	-
14	506820.14	1286029.32	-	-	Картометрический	1.00	-
15	506805.29	1286029.06	-	-	Картометрический	1.00	-
16	506804.82	1286038.37	-	-	Картометрический	1.00	-
17	506809.01	1286038.62	-	-	Картометрический	1.00	-
18	506809.56	1286076.66	-	-	Картометрический	1.00	-
19	506808.68	1286098.26	-	-	Картометрический	1.00	-
20	506805.65	1286121.21	-	-	Картометрический	1.00	-
21	506800.71	1286121.38	-	-	Картометрический	1.00	-
22	506798.69	1286125.15	-	-	Картометрический	1.00	-
23	506797.35	1286141.59	-	-	Картометрический	1.00	-
24	506816.48	1286144.48	-	-	Картометрический	1.00	-
25	506814.71	1286174.04	-	-	Картометрический	1.00	-
26	506820.20	1286174.32	-	-	Картометрический	1.00	-
27	506832.75	1286163.06	-	-	Картометрический	1.00	-
28	506835.76	1286159.25	-	-	Картометрический	1.00	-
29	506839.51	1286161.03	-	-	Аналитический	0.10	-
30	506828.59	1286186.59	-	-	Аналитический	0.10	-
31	506828.94	1286193.56	-	-	Аналитический	0.10	-
32	506827.47	1286203.39	-	-	Аналитический	0.10	-
33	506810.52	1286202.40	-	-	Аналитический	0.10	-
34	506807.81	1286190.66	-	-	Аналитический	0.10	-
35	506794.56	1286193.57	-	-	Аналитический	0.10	-
36	506796.24	1286203.89	-	-	Аналитический	0.10	-

1	2	3	4	5	6	7	8
37	506797.88	1286222.17	-	-	Аналитический	0.10	-
38	506797.71	1286228.07	-	-	Аналитический	0.10	-
39	506797.55	1286233.87	-	-	Аналитический	0.10	-
40	506800.87	1286234.33	-	-	Аналитический	0.10	-
41	506793.10	1286251.94	-	-	Аналитический	0.10	-
42	506785.46	1286253.68	-	-	Аналитический	0.10	-
43	506785.46	1286256.48	-	-	Аналитический	0.10	-
44	506779.53	1286263.19	-	-	Аналитический	0.10	-
45	506778.66	1286264.75	-	-	Аналитический	0.10	-
46	506778.54	1286270.86	-	-	Аналитический	0.10	-
47	506776.21	1286282.08	-	-	Аналитический	0.10	-
48	506773.79	1286297.55	-	-	Аналитический	0.10	-
49	506769.61	1286297.53	-	-	Аналитический	0.10	-
50	506764.27	1286303.23	-	-	Аналитический	0.10	-
51	506763.78	1286313.46	-	-	Аналитический	0.10	-
52	506755.84	1286313.43	-	-	Аналитический	0.10	-
53	506755.89	1286327.37	-	-	Аналитический	0.10	-
54	506775.29	1286366.82	-	-	Аналитический	0.10	-
55	506772.85	1286383.13	-	-	Аналитический	0.10	-
56	506771.10	1286394.91	-	-	Аналитический	0.10	-
57	506764.64	1286422.92	-	-	Аналитический	0.10	-
58	506752.47	1286436.84	-	-	Аналитический	0.10	-
59	506746.94	1286487.51	-	-	Аналитический	0.10	-
60	506753.55	1286482.79	-	-	Аналитический	0.10	-
61	506773.55	1286473.86	-	-	Аналитический	0.10	-
62	506778.67	1286471.57	-	-	Аналитический	0.10	-
63	-	-	506812.84	1286456.45	Аналитический	0.10	-
64	506823.92	1286449.56	-	-	Аналитический	0.10	-
65	506843.12	1286430.77	-	-	Аналитический	0.10	-
66	506849.70	1286426.60	-	-	Аналитический	0.10	-
67	506863.26	1286417.99	-	-	Аналитический	0.10	-
68	506885.70	1286378.74	-	-	Аналитический	0.10	-
69	506912.07	1286344.52	-	-	Аналитический	0.10	-
70	506927.87	1286317.70	-	-	Аналитический	0.10	-
71	506937.61	1286295.80	-	-	Аналитический	0.10	-
72	506948.85	1286273.92	-	-	Аналитический	0.10	-
73	506979.03	1286258.25	-	-	Аналитический	0.10	-
74	506996.71	1286241.45	-	-	Аналитический	0.10	-
75	507011.60	1286206.11	-	-	Аналитический	0.10	-
76	507012.83	1286185.62	-	-	Аналитический	0.10	-
77	507022.50	1286170.23	-	-	Аналитический	0.10	-
78	-	-	507037.18	1286153.90	Аналитический	0.10	-
79	-	-	507041.86	1286136.95	Картометрический	1.00	-
80	507052.11	1286114.55	-	-	Картометрический	1.00	-
81	-	-	507066.55	1286090.99	Картометрический	1.00	-
82	507075.53	1286076.30	-	-	Картометрический	5.00	-
1	507080.25	1286056.85	-	-	Картометрический	5.00	-
83	506793.44	1285398.90	-	-	Картометрический	1.00	-
84	506718.92	1285398.06	-	-	Картометрический	1.00	-
85	506695.35	1285390.60	-	-	Картометрический	1.00	-

1	2	3	4	5	6	7	8
86	506681.26	1285389.01	-	-	Картометрический	1.00	-
87	506680.17	1285403.77	-	-	Картометрический	1.00	-
88	506669.51	1285433.53	-	-	Картометрический	1.00	-
89	506660.79	1285481.33	-	-	Картометрический	1.00	-
90	506661.71	1285496.93	-	-	Картометрический	1.00	-
91	506668.84	1285539.44	-	-	Картометрический	1.00	-
92	506677.10	1285546.71	-	-	Аналитический	0.10	-
93	506687.88	1285556.20	-	-	Аналитический	0.10	-
94	506705.58	1285557.43	-	-	Аналитический	0.10	-
95	506737.67	1285557.99	-	-	Аналитический	0.10	-
96	506752.60	1285558.19	-	-	Аналитический	0.10	-
97	506754.74	1285590.26	-	-	Аналитический	0.10	-
98	506755.49	1285612.56	-	-	Аналитический	0.10	-
99	506754.49	1285677.21	-	-	Аналитический	0.10	-
100	-	-	506751.38	1285709.00	Картометрический	1.00	-
101	-	-	506757.59	1285710.75	Картометрический	1.00	-
102	-	-	506748.03	1285733.64	Картометрический	1.00	-
103	-	-	506785.85	1285733.63	Аналитический	0.10	-
104	506802.72	1285733.64	-	-	Аналитический	0.10	-
105	506802.55	1285754.78	-	-	Аналитический	0.10	-
106	506797.69	1285755.53	-	-	Картометрический	1.00	-
107	506799.70	1285768.95	-	-	Картометрический	1.00	-
108	506833.25	1285766.85	-	-	Картометрический	1.00	-
109	506833.42	1285769.62	-	-	Картометрический	1.00	-
110	506864.54	1285769.29	-	-	Картометрический	1.00	-
111	506893.23	1285764.88	-	-	Картометрический	1.00	-
112	506894.08	1285764.74	-	-	Картометрический	1.00	-
113	506894.18	1285764.73	-	-	Картометрический	1.00	-
114	506876.45	1285710.17	-	-	Картометрический	1.00	-
115	506849.70	1285632.26	-	-	Картометрический	1.00	-
116	506821.46	1285549.99	-	-	Картометрический	1.00	-
117	506809.22	1285490.84	-	-	Картометрический	1.00	-
118	506803.67	1285464.03	-	-	Картометрический	1.00	-
119	506802.34	1285455.53	-	-	Картометрический	1.00	-
83	506793.44	1285398.90	-	-	Картометрический	1.00	-
120	506644.89	1285546.20	-	-	Аналитический	0.10	-
121	506587.64	1285551.91	-	-	Аналитический	0.10	-
122	-	-	506585.09	1285555.54	Аналитический	0.10	-
123	506585.09	1285558.64	-	-	Аналитический	0.10	-
124	506582.75	1285567.58	-	-	Аналитический	0.10	-
125	506596.87	1285573.80	-	-	Аналитический	0.10	-
126	506599.03	1285571.88	-	-	Аналитический	0.10	-
127	506606.66	1285575.63	-	-	Аналитический	0.10	-
128	506625.04	1285580.25	-	-	Аналитический	0.10	-
129	506648.27	1285584.42	-	-	Аналитический	0.10	-
130	506645.79	1285557.72	-	-	Аналитический	0.10	-
120	506644.89	1285546.20	-	-	Аналитический	0.10	-
131	506436.15	1285160.34	-	-	Картометрический	1.00	-
132	506385.66	1285160.56	-	-	Картометрический	1.00	-

1	2	3	4	5	6	7	8
133	506337.34	1285173.93	-	-	Картометрический	1.00	-
134	506332.49	1285183.98	-	-	Картометрический	1.00	-
135	506330.23	1285221.54	-	-	Картометрический	1.00	-
136	506333.23	1285221.62	-	-	Картометрический	1.00	-
137	506349.43	1285222.08	-	-	Картометрический	1.00	-
138	506350.39	1285225.82	-	-	Картометрический	1.00	-
139	506351.43	1285235.61	-	-	Картометрический	1.00	-
140	506357.88	1285234.93	-	-	Картометрический	1.00	-
141	506359.57	1285241.77	-	-	Картометрический	1.00	-
142	506360.91	1285247.75	-	-	Картометрический	1.00	-
143	506362.81	1285255.85	-	-	Картометрический	1.00	-
144	506362.84	1285258.19	-	-	Картометрический	1.00	-
145	506363.88	1285263.94	-	-	Картометрический	1.00	-
146	506362.40	1285265.46	-	-	Картометрический	1.00	-
147	506364.33	1285276.02	-	-	Картометрический	1.00	-
148	506364.27	1285285.75	-	-	Картометрический	1.00	-
149	506363.97	1285293.78	-	-	Картометрический	1.00	-
150	506363.46	1285295.03	-	-	Картометрический	1.00	-
151	506362.33	1285297.73	-	-	Картометрический	1.00	-
152	506361.83	1285300.07	-	-	Картометрический	1.00	-
153	506359.60	1285315.34	-	-	Картометрический	1.00	-
154	506359.18	1285318.87	-	-	Картометрический	1.00	-
155	506366.59	1285333.86	-	-	Картометрический	1.00	-
156	506358.29	1285349.91	-	-	Картометрический	1.00	-
157	506364.40	1285352.33	-	-	Картометрический	1.00	-
158	506364.63	1285353.32	-	-	Картометрический	1.00	-
159	506363.92	1285366.86	-	-	Картометрический	1.00	-
160	506364.06	1285370.70	-	-	Картометрический	1.00	-
161	506363.97	1285375.54	-	-	Картометрический	1.00	-
162	506364.12	1285379.42	-	-	Картометрический	1.00	-
163	506364.52	1285394.73	-	-	Картометрический	1.00	-
164	506372.38	1285394.82	-	-	Картометрический	1.00	-
165	506372.67	1285406.62	-	-	Картометрический	1.00	-
166	506380.18	1285415.62	-	-	Картометрический	1.00	-
167	506378.25	1285415.64	-	-	Картометрический	1.00	-
168	506378.31	1285420.06	-	-	Картометрический	1.00	-
169	506376.97	1285420.63	-	-	Картометрический	1.00	-
170	506375.79	1285418.35	-	-	Картометрический	1.00	-
171	506361.76	1285418.27	-	-	Картометрический	1.00	-
172	506345.60	1285419.10	-	-	Картометрический	1.00	-
173	506340.22	1285419.01	-	-	Картометрический	1.00	-
174	506335.62	1285418.51	-	-	Картометрический	1.00	-
175	506327.56	1285418.74	-	-	Картометрический	1.00	-
176	506312.69	1285418.86	-	-	Картометрический	1.00	-
177	506311.17	1285422.48	-	-	Картометрический	1.00	-
178	506307.52	1285420.08	-	-	Картометрический	1.00	-
179	506295.35	1285420.30	-	-	Картометрический	1.00	-
180	506287.21	1285420.70	-	-	Картометрический	1.00	-
181	506276.75	1285422.67	-	-	Картометрический	1.00	-
182	506277.67	1285433.45	-	-	Картометрический	1.00	-
183	506269.76	1285431.94	-	-	Картометрический	1.00	-

1	2	3	4	5	6	7	8
184	506254.64	1285433.90	-	-	Картометрический	1.00	-
185	506235.42	1285438.22	-	-	Картометрический	1.00	-
186	506224.57	1285441.72	-	-	Картометрический	1.00	-
187	506219.40	1285439.09	-	-	Картометрический	1.00	-
188	506200.71	1285442.08	-	-	Картометрический	1.00	-
189	506180.68	1285446.54	-	-	Картометрический	1.00	-
190	506180.52	1285465.03	-	-	Картометрический	1.00	-
191	506182.01	1285472.41	-	-	Картометрический	1.00	-
192	506183.15	1285477.08	-	-	Картометрический	1.00	-
193	506185.70	1285491.39	-	-	Картометрический	1.00	-
194	506187.96	1285497.84	-	-	Картометрический	1.00	-
195	506189.43	1285501.38	-	-	Картометрический	1.00	-
196	506188.34	1285511.75	-	-	Картометрический	1.00	-
197	506190.10	1285523.95	-	-	Картометрический	1.00	-
198	506190.43	1285524.13	-	-	Картометрический	1.00	-
199	506193.62	1285539.67	-	-	Картометрический	1.00	-
200	506194.20	1285549.11	-	-	Картометрический	1.00	-
201	506196.63	1285553.39	-	-	Картометрический	1.00	-
202	506203.54	1285564.87	-	-	Картометрический	1.00	-
203	506204.99	1285566.62	-	-	Картометрический	1.00	-
204	506208.19	1285567.27	-	-	Картометрический	1.00	-
205	506223.51	1285568.82	-	-	Картометрический	1.00	-
206	506234.00	1285569.81	-	-	Картометрический	1.00	-
207	506243.73	1285569.36	-	-	Картометрический	1.00	-
208	506245.16	1285569.41	-	-	Картометрический	1.00	-
209	506254.06	1285569.18	-	-	Картометрический	1.00	-
210	506253.87	1285558.01	-	-	Картометрический	1.00	-
211	506278.48	1285563.55	-	-	Картометрический	1.00	-
212	506277.75	1285569.17	-	-	Картометрический	1.00	-
213	506300.05	1285571.87	-	-	Картометрический	1.00	-
214	506300.20	1285579.21	-	-	Картометрический	1.00	-
215	506303.22	1285579.29	-	-	Картометрический	1.00	-
216	506307.37	1285579.21	-	-	Картометрический	1.00	-
217	506319.45	1285578.11	-	-	Картометрический	1.00	-
218	506319.23	1285566.42	-	-	Картометрический	1.00	-
219	-	-	506428.19	1285566.66	Картометрический	1.00	-
220	-	-	506433.72	1285597.01	Картометрический	1.00	-
221	506515.93	1285583.63	-	-	Картометрический	1.00	-
222	506565.84	1285573.06	-	-	Картометрический	1.00	-
223	506562.17	1285544.41	-	-	Картометрический	1.00	-
224	-	-	506555.61	1285535.16	Картометрический	1.00	-
225	-	-	506552.21	1285531.10	Картометрический	1.00	-
226	-	-	506548.80	1285527.03	Картометрический	1.00	-
227	-	-	506535.18	1285511.12	Картометрический	1.00	-
228	-	-	506433.82	1285511.22	Картометрический	1.00	-
229	-	-	506433.72	1285446.06	Картометрический	1.00	-
230	506433.72	1285383.00	-	-	Картометрический	1.00	-
231	-	-	506448.94	1285383.00	Картометрический	1.00	-
232	-	-	506480.97	1285383.00	Картометрический	1.00	-
233	-	-	506491.20	1285383.00	Картометрический	1.00	-
234	-	-	506502.04	1285381.26	Картометрический	1.00	-

1	2	3	4	5	6	7	8
235	506514.75	1285368.13	-	-	Картометрический	1.00	-
236	506505.44	1285351.19	-	-	Картометрический	1.00	-
237	506494.37	1285308.51	-	-	Картометрический	1.00	-
238	506488.41	1285250.48	-	-	Картометрический	1.00	-
239	506484.30	1285229.86	-	-	Картометрический	1.00	-
240	506461.65	1285229.44	-	-	Картометрический	1.00	-
241	506433.72	1285231.28	-	-	Картометрический	1.00	-
242	506435.82	1285171.44	-	-	Картометрический	1.00	-
131	506436.15	1285160.34	-	-	Картометрический	1.00	-
243	506715.15	1285977.91	-	-	Картометрический	1.00	-
244	506675.72	1285984.28	-	-	Аналитический	0.10	-
245	506681.75	1286018.65	-	-	Аналитический	0.10	-
246	506682.97	1286025.95	-	-	Аналитический	0.10	-
247	506681.68	1286025.97	-	-	Аналитический	0.10	-
248	506681.96	1286029.09	-	-	Аналитический	0.10	-
249	506638.14	1286034.76	-	-	Аналитический	0.10	-
250	506612.81	1286060.59	-	-	Аналитический	0.10	-
251	506615.41	1286093.63	-	-	Аналитический	0.10	-
252	506631.93	1286085.07	-	-	Аналитический	0.10	-
253	506685.61	1286065.90	-	-	Аналитический	0.10	-
254	506686.70	1286071.64	-	-	Аналитический	0.10	-
255	506689.89	1286084.78	-	-	Аналитический	0.10	-
256	506725.12	1286076.12	-	-	Аналитический	0.10	-
257	506723.95	1286065.77	-	-	Аналитический	0.10	-
258	506721.77	1286030.77	-	-	Аналитический	0.10	-
259	506725.70	1286029.65	-	-	Аналитический	0.10	-
260	506737.12	1286013.21	-	-	Аналитический	0.10	-
261	506734.94	1286001.39	-	-	Аналитический	0.10	-
262	506718.61	1286004.15	-	-	Аналитический	0.10	-
263	506718.44	1286002.84	-	-	Картометрический	1.00	-
243	506715.15	1285977.91	-	-	Картометрический	1.00	-
264	506445.51	1285966.11	-	-	Картометрический	1.00	-
265	506423.58	1285948.82	-	-	Картометрический	1.00	-
266	506401.90	1285936.86	-	-	Картометрический	1.00	-
267	506397.76	1285937.29	-	-	Аналитический	0.10	-
268	506379.58	1285942.18	-	-	Аналитический	0.10	-
269	506363.39	1285946.88	-	-	Картометрический	1.00	-
270	506361.39	1285948.14	-	-	Картометрический	1.00	-
271	506361.58	1285991.31	-	-	Картометрический	1.00	-
272	506359.50	1286020.68	-	-	Картометрический	1.00	-
273	506376.69	1286058.56	-	-	Картометрический	1.00	-
274	506374.87	1286060.75	-	-	Картометрический	1.00	-
275	506373.33	1286067.25	-	-	Картометрический	1.00	-
276	506373.90	1286075.07	-	-	Картометрический	1.00	-
277	506376.43	1286082.12	-	-	Картометрический	1.00	-
278	506378.88	1286088.93	-	-	Картометрический	1.00	-
279	506383.59	1286094.75	-	-	Картометрический	1.00	-
280	506387.49	1286097.48	-	-	Картометрический	1.00	-
281	506396.85	1286105.81	-	-	Картометрический	1.00	-

1	2	3	4	5	6	7	8
282	506403.12	1286110.15	-	-	Картометрический	1.00	-
283	506417.96	1286114.20	-	-	Картометрический	1.00	-
284	506429.17	1286117.81	-	-	Картометрический	1.00	-
285	506432.99	1286115.98	-	-	Картометрический	1.00	-
286	506439.33	1286114.73	-	-	Картометрический	1.00	-
287	506445.49	1286101.31	-	-	Картометрический	1.00	-
288	506445.55	1286095.17	-	-	Картометрический	1.00	-
289	506445.26	1286091.89	-	-	Картометрический	1.00	-
290	506460.92	1286090.30	-	-	Картометрический	1.00	-
291	506458.99	1286071.24	-	-	Картометрический	1.00	-
292	506458.47	1286066.12	-	-	Картометрический	1.00	-
293	506452.09	1286023.52	-	-	Картометрический	1.00	-
264	506445.51	1285966.11	-	-	Картометрический	1.00	-
3. Сведения о характерных точках части (частей) границы объекта							
Часть №							
-	-	-	-	-	-	-	-

».

Приложение № 18
к приказу министерства
архитектуры и градостроительства
Воронежской области
от 24.02.2026 № 45-01-04/92

«ГРАФИЧЕСКОЕ ОПИСАНИЕ

местоположения границ

Зона застройки малоэтажными жилыми домами
посёлка Орловка - Ж2/3

(наименование объекта, местоположение границ которого описано
(далее - объект)

Раздел 1

Сведения об объекте		
№ п/п	Характеристики объекта	Описание характеристик
1	2	3
1	Местоположение объекта	Воронежская область, Хохольский муниципальный район, Петинское сельское поселение, посёлок Орловка
2	Площадь объекта ± величина погрешности определения площади ($P \pm \Delta P$)	-
3	Иные характеристики объекта	-

Раздел 2

Сведения о местоположении границ объекта					
1. Система координат: -					
2. Сведения о характерных точках границ объекта					
Обозначение характерных точек границ	Координаты, м		Метод определения координат характерной точки	Средняя квадратическая погрешность положения характерной точки (Mt), м	Описание обозначения точки на местности (при наличии)
	X	Y			
1	2	3	4	5	6
-	-	-	-	-	-
3. Сведения о характерных точках части (частей) границы объекта					
Обозначение характерных точек части границы	Координаты, м		Метод определения координат характерной точки	Средняя квадратическая погрешность положения характерной точки (Mt), м	Описание обозначения точки на местности (при наличии)
	X	Y			
1	2	3	4	5	6
Часть №					
-	-	-	-	-	-

Раздел 3

Сведения о местоположении измененных (уточненных) границ объекта							
1. Система координат: МСК - 36, зона 1							
2. Сведения о характерных точках границ объекта							
Обозначение характерных точек границ	Существующие координаты, м		Измененные (уточненные) координаты, м		Метод определения координат характерной точки	Средняя квадратическая погрешность положения характерной точки (Mt), м	Описание обозначения точки на местности (при наличии)
	X	Y	X	Y			
1	2	3	4	5	6	7	8
1	506535.18	1285446.08	-	-	Картометрический	1.00	-
2	-	-	506481.40	1285446.06	Картометрический	1.00	-
3	-	-	506448.94	1285446.06	Картометрический	1.00	-
4	506433.72	1285446.06	-	-	Картометрический	1.00	-
5	-	-	506433.82	1285511.22	Картометрический	1.00	-
6	-	-	506535.18	1285511.12	Картометрический	1.00	-
1	506535.18	1285446.08	-	-	Картометрический	1.00	-
7	506515.93	1285583.63	-	-	Аналитический	0.10	-
8	-	-	506433.72	1285597.01	Аналитический	0.10	-
9	-	-	506428.19	1285566.66	Аналитический	0.10	-
10	506319.23	1285566.42	-	-	Аналитический	0.10	-
11	506319.45	1285578.11	-	-	Аналитический	0.10	-
12	506326.44	1285588.56	-	-	Картометрический	1.00	-
13	506327.44	1285619.97	-	-	Картометрический	1.00	-
14	506327.56	1285629.98	-	-	Картометрический	1.00	-
15	506326.79	1285632.42	-	-	Картометрический	1.00	-
16	506324.18	1285637.07	-	-	Картометрический	1.00	-
17	506322.80	1285639.79	-	-	Картометрический	1.00	-
18	506320.12	1285646.48	-	-	Картометрический	1.00	-
19	506319.24	1285651.32	-	-	Картометрический	1.00	-
20	506319.41	1285655.14	-	-	Картометрический	1.00	-
21	506321.16	1285661.95	-	-	Картометрический	1.00	-
22	506325.71	1285669.09	-	-	Аналитический	0.10	-
23	506335.89	1285681.82	-	-	Картометрический	1.00	-
24	506361.27	1285711.15	-	-	Картометрический	1.00	-
25	506364.55	1285713.71	-	-	Аналитический	0.10	-
26	506368.49	1285715.47	-	-	Аналитический	0.10	-
27	506371.85	1285716.19	-	-	Аналитический	0.10	-
28	506379.12	1285716.54	-	-	Аналитический	0.10	-
29	506384.13	1285717.29	-	-	Картометрический	1.00	-
30	506385.04	1285717.68	-	-	Картометрический	1.00	-
31	506386.61	1285716.53	-	-	Картометрический	1.00	-
32	506388.68	1285715.11	-	-	Картометрический	1.00	-
33	506391.58	1285713.81	-	-	Картометрический	1.00	-
34	506396.31	1285713.75	-	-	Картометрический	1.00	-

1	2	3	4	5	6	7	8
35	506427.99	1285714.17	-	-	Картометрический	1.00	-
36	506433.72	1285714.16	-	-	Картометрический	1.00	-
37	506435.95	1285720.16	-	-	Картометрический	1.00	-
38	506448.82	1285734.65	-	-	Картометрический	1.00	-
39	506460.57	1285735.83	-	-	Картометрический	1.00	-
40	506466.74	1285734.94	-	-	Картометрический	1.00	-
41	506467.33	1285734.85	-	-	Картометрический	1.00	-
42	506498.02	1285718.98	-	-	Картометрический	1.00	-
43	506517.10	1285709.42	-	-	Картометрический	1.00	-
44	506516.49	1285707.68	-	-	Картометрический	1.00	-
45	506514.32	1285701.59	-	-	Картометрический	1.00	-
46	506513.58	1285699.51	-	-	Картометрический	1.00	-
47	506524.65	1285694.40	-	-	Картометрический	1.00	-
48	506524.27	1285692.89	-	-	Картометрический	1.00	-
49	506519.70	1285674.78	-	-	Картометрический	1.00	-
50	506524.40	1285672.60	-	-	Картометрический	1.00	-
51	506517.99	1285625.74	-	-	Картометрический	1.00	-
7	506515.93	1285583.63	-	-	Аналитический	0.10	-
3.Сведения о характерных точках части (частей) границы объекта							
Часть №							
-	-	-	-	-	-	-	-

».

Приложение № 19
к приказу министерства
архитектуры и градостроительства
Воронежской области
от 24.02.2026 № 45-01-04/92

«ГРАФИЧЕСКОЕ ОПИСАНИЕ

местоположения границ
Общественно-деловая зона посёлка Орловка - ОД/З

(наименование объекта, местоположение границ которого описано
(далее - объект)

Раздел 1

Сведения об объекте		
№ п/п	Характеристики объекта	Описание характеристик
1	2	3
1	Местоположение объекта	Воронежская область, Хохольский муниципальный район, Петинское сельское поселение, посёлок Орловка
2	Площадь объекта ± величина погрешности определения площади ($P \pm \Delta P$)	-
3	Иные характеристики объекта	-

Раздел 2

Сведения о местоположении границ объекта					
1. Система координат: -					
2. Сведения о характерных точках границ объекта					
Обозначение характерных точек границ	Координаты, м		Метод определения координат характерной точки	Средняя квадратическая погрешность положения характерной точки (Mt), м	Описание обозначения точки на местности (при наличии)
	X	Y			
1	2	3	4	5	6
-	-	-	-	-	-
3. Сведения о характерных точках части (частей) границы объекта					
Обозначение характерных точек части границы	Координаты, м		Метод определения координат характерной точки	Средняя квадратическая погрешность положения характерной точки (Mt), м	Описание обозначения точки на местности (при наличии)
	X	Y			
1	2	3	4	5	6
Часть №					
-	-	-	-	-	-

Раздел 3

Сведения о местоположении измененных (уточненных) границ объекта							
1. Система координат: МСК - 36, зона 1							
2. Сведения о характерных точках границ объекта							
Обозначение характерных точек границ	Существующие координаты, м		Измененные (уточненные) координаты, м		Метод определения координат характерной точки	Средняя квадратическая погрешность положения характерной точки (Mt), м	Описание обозначения точки на местности (при наличии)
	X	Y	X	Y			
1	2	3	4	5	6	7	8
1	-	-	506480.97	1285383.00	Картометрический	1.00	-
2	-	-	506448.94	1285383.00	Картометрический	1.00	-
3	-	-	506448.94	1285389.87	Картометрический	1.00	-
4	-	-	506448.94	1285446.06	Картометрический	1.00	-
5	-	-	506481.40	1285446.06	Картометрический	1.00	-
6	-	-	506481.44	1285441.56	Картометрический	1.00	-
7	-	-	506480.94	1285389.57	Картометрический	1.00	-
1	-	-	506480.97	1285383.00	Картометрический	1.00	-
8	506894.18	1285764.73	-	-	Картометрический	1.00	-
9	506894.08	1285764.74	-	-	Картометрический	1.00	-
10	506893.23	1285764.88	-	-	Картометрический	1.00	-
11	506864.54	1285769.29	-	-	Картометрический	1.00	-
12	506833.42	1285769.62	-	-	Картометрический	1.00	-
13	506833.25	1285766.85	-	-	Картометрический	1.00	-
14	506799.70	1285768.95	-	-	Картометрический	1.00	-
15	506797.69	1285755.53	-	-	Аналитический	0.10	-
16	506802.55	1285754.78	-	-	Аналитический	0.10	-
17	506802.72	1285733.64	-	-	Аналитический	0.10	-
18	-	-	506785.85	1285733.63	Аналитический	0.10	-
19	-	-	506748.03	1285733.64	Аналитический	0.10	-
20	-	-	506757.59	1285710.75	Аналитический	0.10	-
21	-	-	506751.38	1285709.00	Аналитический	0.10	-
22	506754.49	1285677.21	-	-	Аналитический	0.10	-
23	506755.49	1285612.56	-	-	Аналитический	0.10	-
24	506754.74	1285590.26	-	-	Аналитический	0.10	-
25	506752.60	1285558.19	-	-	Аналитический	0.10	-
26	506737.67	1285557.99	-	-	Аналитический	0.10	-
27	506705.58	1285557.43	-	-	Аналитический	0.10	-
28	506687.88	1285556.20	-	-	Аналитический	0.10	-
29	506677.10	1285546.71	-	-	Аналитический	0.10	-
30	506658.69	1285544.82	-	-	Аналитический	0.10	-
31	506644.89	1285546.20	-	-	Аналитический	0.10	-
32	506645.79	1285557.72	-	-	Аналитический	0.10	-
33	506648.27	1285584.42	-	-	Аналитический	0.10	-
34	506625.04	1285580.25	-	-	Аналитический	0.10	-

1	2	3	4	5	6	7	8
35	506606.66	1285575.63	-	-	Аналитический	0.10	-
36	506599.03	1285571.88	-	-	Аналитический	0.10	-
37	506596.87	1285573.80	-	-	Аналитический	0.10	-
38	506582.75	1285567.58	-	-	Аналитический	0.10	-
39	506585.09	1285558.64	-	-	Аналитический	0.10	-
40	-	-	506585.09	1285555.54	Аналитический	0.10	-
41	506587.64	1285551.91	-	-	Аналитический	0.10	-
42	506575.81	1285553.09	-	-	Аналитический	0.10	-
43	-	-	506562.17	1285544.42	Аналитический	0.10	-
44	506565.84	1285573.06	-	-	Аналитический	0.10	-
45	506515.93	1285583.63	-	-	Аналитический	0.10	-
46	506517.99	1285625.74	-	-	Аналитический	0.10	-
47	506524.40	1285672.60	-	-	Аналитический	0.10	-
48	506519.70	1285674.78	-	-	Аналитический	0.10	-
49	506524.27	1285692.89	-	-	Аналитический	0.10	-
50	506524.65	1285694.40	-	-	Аналитический	0.10	-
51	506513.58	1285699.51	-	-	Аналитический	0.10	-
52	506514.32	1285701.59	-	-	Аналитический	0.10	-
53	506516.49	1285707.68	-	-	Аналитический	0.10	-
54	506517.10	1285709.42	-	-	Аналитический	0.10	-
55	506498.02	1285718.98	-	-	Аналитический	0.10	-
56	506467.33	1285734.85	-	-	Аналитический	0.10	-
57	506466.74	1285734.94	-	-	Аналитический	0.10	-
58	506460.57	1285735.83	-	-	Аналитический	0.10	-
59	506448.82	1285734.65	-	-	Аналитический	0.10	-
60	506435.95	1285720.16	-	-	Аналитический	0.10	-
61	506433.72	1285714.16	-	-	Аналитический	0.10	-
62	506427.99	1285714.17	-	-	Аналитический	0.10	-
63	506396.31	1285713.75	-	-	Аналитический	0.10	-
64	506391.58	1285713.81	-	-	Аналитический	0.10	-
65	506388.68	1285715.11	-	-	Аналитический	0.10	-
66	506386.61	1285716.53	-	-	Аналитический	0.10	-
67	506385.04	1285717.68	-	-	Аналитический	0.10	-
68	506382.77	1285722.38	-	-	Аналитический	0.10	-
69	506385.57	1285740.69	-	-	Аналитический	0.10	-
70	506398.26	1285792.84	-	-	Картометрический	1.00	-
71	506399.00	1285822.36	-	-	Картометрический	1.00	-
72	506401.90	1285936.86	-	-	Картометрический	1.00	-
73	506423.58	1285948.82	-	-	Картометрический	1.00	-
74	506445.51	1285966.11	-	-	Картометрический	1.00	-
75	506452.09	1286023.52	-	-	Картометрический	1.00	-
76	506458.47	1286066.12	-	-	Картометрический	1.00	-
77	506458.99	1286071.24	-	-	Картометрический	1.00	-
78	506460.92	1286090.30	-	-	Картометрический	1.00	-
79	506464.64	1286118.69	-	-	Картометрический	1.00	-
80	506470.12	1286160.69	-	-	Картометрический	1.00	-
81	506541.17	1286151.54	-	-	Картометрический	1.00	-
82	506530.30	1286062.49	-	-	Аналитический	0.10	-
83	506591.95	1286120.29	-	-	Аналитический	0.10	-
84	506654.34	1286257.79	-	-	Аналитический	0.10	-
85	506726.96	1286336.81	-	-	Картометрический	1.00	-

1	2	3	4	5	6	7	8
86	506767.51	1286367.43	-	-	Аналитический	0.10	-
87	506772.85	1286383.13	-	-	Аналитический	0.10	-
88	506775.29	1286366.82	-	-	Аналитический	0.10	-
89	506755.89	1286327.37	-	-	Аналитический	0.10	-
90	506755.84	1286313.43	-	-	Картометрический	1.00	-
91	506763.78	1286313.46	-	-	Картометрический	1.00	-
92	506764.27	1286303.23	-	-	Картометрический	1.00	-
93	506769.61	1286297.53	-	-	Картометрический	1.00	-
94	506773.79	1286297.55	-	-	Картометрический	1.00	-
95	506776.21	1286282.08	-	-	Картометрический	1.00	-
96	506778.54	1286270.86	-	-	Картометрический	1.00	-
97	506778.66	1286264.75	-	-	Картометрический	1.00	-
98	506779.53	1286263.19	-	-	Картометрический	1.00	-
99	506785.46	1286256.48	-	-	Картометрический	1.00	-
100	506785.46	1286253.68	-	-	Картометрический	1.00	-
101	506793.10	1286251.94	-	-	Картометрический	1.00	-
102	506800.87	1286234.33	-	-	Картометрический	1.00	-
103	506797.55	1286233.87	-	-	Аналитический	0.10	-
104	506797.71	1286228.07	-	-	Аналитический	0.10	-
105	506797.88	1286222.17	-	-	Аналитический	0.10	-
106	506796.24	1286203.89	-	-	Картометрический	1.00	-
107	506794.56	1286193.57	-	-	Картометрический	1.00	-
108	506807.81	1286190.66	-	-	Картометрический	1.00	-
109	506810.52	1286202.40	-	-	Картометрический	1.00	-
110	506827.47	1286203.39	-	-	Картометрический	1.00	-
111	506828.94	1286193.56	-	-	Картометрический	1.00	-
112	506828.59	1286186.59	-	-	Картометрический	1.00	-
113	506839.51	1286161.03	-	-	Аналитический	0.10	-
114	506835.76	1286159.25	-	-	Аналитический	0.10	-
115	506832.75	1286163.06	-	-	Аналитический	0.10	-
116	506820.20	1286174.32	-	-	Аналитический	0.10	-
117	506814.71	1286174.04	-	-	Аналитический	0.10	-
118	506816.48	1286144.48	-	-	Аналитический	0.10	-
119	506797.35	1286141.59	-	-	Аналитический	0.10	-
120	506798.69	1286125.15	-	-	Аналитический	0.10	-
121	506800.71	1286121.38	-	-	Картометрический	1.00	-
122	506805.65	1286121.21	-	-	Картометрический	1.00	-
123	506808.68	1286098.26	-	-	Картометрический	1.00	-
124	506809.56	1286076.66	-	-	Картометрический	1.00	-
125	506809.01	1286038.62	-	-	Картометрический	1.00	-
126	506804.82	1286038.37	-	-	Картометрический	1.00	-
127	506805.29	1286029.06	-	-	Картометрический	1.00	-
128	506820.14	1286029.32	-	-	Аналитический	0.10	-
129	506821.21	1286023.36	-	-	Аналитический	0.10	-
130	506830.31	1286025.10	-	-	Аналитический	0.10	-
131	506837.97	1286028.87	-	-	Картометрический	1.00	-
132	506842.17	1286029.04	-	-	Картометрический	1.00	-
133	506841.99	1286033.38	-	-	Картометрический	1.00	-
134	506852.19	1286035.33	-	-	Аналитический	0.10	-
135	506864.87	1286000.17	-	-	Аналитический	0.10	-
136	506922.08	1286020.76	-	-	Аналитический	0.10	-

1	2	3	4	5	6	7	8
137	506953.63	1286021.46	-	-	Аналитический	0.10	-
138	-	-	506956.92	1285985.71	Аналитический	0.10	-
139	506957.03	1285984.50	-	-	Аналитический	0.10	-
140	506959.42	1285966.85	-	-	Аналитический	0.10	-
141	506903.64	1285794.29	-	-	Аналитический	0.10	-
142	-	-	506899.22	1285780.62	Аналитический	0.10	-
8	506894.18	1285764.73	-	-	Картометрический	1.00	-
143	506734.94	1286001.39	-	-	Картометрический	1.00	-
144	506737.12	1286013.21	-	-	Аналитический	0.10	-
145	506725.70	1286029.65	-	-	Аналитический	0.10	-
146	506721.77	1286030.77	-	-	Аналитический	0.10	-
147	506723.95	1286065.77	-	-	Аналитический	0.10	-
148	506725.12	1286076.12	-	-	Аналитический	0.10	-
149	506689.89	1286084.78	-	-	Аналитический	0.10	-
150	506686.70	1286071.64	-	-	Аналитический	0.10	-
151	506685.61	1286065.90	-	-	Аналитический	0.10	-
152	506631.93	1286085.07	-	-	Аналитический	0.10	-
153	506615.41	1286093.63	-	-	Аналитический	0.10	-
154	506612.81	1286060.59	-	-	Аналитический	0.10	-
155	506638.14	1286034.76	-	-	Аналитический	0.10	-
156	506681.96	1286029.09	-	-	Аналитический	0.10	-
157	506681.68	1286025.97	-	-	Аналитический	0.10	-
158	506682.97	1286025.95	-	-	Аналитический	0.10	-
159	506681.75	1286018.65	-	-	Аналитический	0.10	-
160	506675.72	1285984.28	-	-	Аналитический	0.10	-
161	506715.15	1285977.91	-	-	Аналитический	0.10	-
162	506718.44	1286002.84	-	-	Аналитический	0.10	-
163	506718.61	1286004.15	-	-	Картометрический	1.00	-
143	506734.94	1286001.39	-	-	Картометрический	1.00	-
3. Сведения о характерных точках части (частей) границы объекта							
Часть №							
-	-	-	-	-	-	-	-

».

Приложение № 20
к приказу министерства
архитектуры и градостроительства
Воронежской области
от 24.02.2026 № 45-01-04/92

«ГРАФИЧЕСКОЕ ОПИСАНИЕ

местоположения границ

Зона сельскохозяйственного использования в границах населенного пункта
посёлка Орловка - СХ1/3

(наименование объекта, местоположение границ которого описано
(далее - объект)

Раздел I

Сведения об объекте		
№ п/п	Характеристики объекта	Описание характеристик
1	2	3
1	Местоположение объекта	Воронежская область, Хохольский муниципальный район, Петинское сельское поселение, посёлок Орловка
2	Площадь объекта \pm величина погрешности определения площади ($P \pm \Delta P$)	-
3	Иные характеристики объекта	-

Раздел 2					
Сведения о местоположении границ объекта					
1. Система координат: МСК - 36, зона 1					
2. Сведения о характерных точках границ объекта					
Обозначение характерных точек границ	Координаты, м		Метод определения координат характерной точки	Средняя квадратическая погрешность положения характерной точки (Mt), м	Описание обозначения точки на местности (при наличии)
	X	Y			
1	2	3	4	5	6
1	506514.75	1285368.13	Картометрический	1.00	-
2	506502.04	1285381.26	Картометрический	1.00	-
3	506491.20	1285383.00	Картометрический	1.00	-
4	506480.97	1285383.00	Картометрический	1.00	-
5	506480.94	1285389.57	Картометрический	1.00	-
6	506481.44	1285441.56	Картометрический	1.00	-
7	506481.40	1285446.06	Картометрический	1.00	-
8	506535.18	1285446.08	Картометрический	1.00	-
9	506548.90	1285446.06	Картометрический	1.00	-
10	506542.35	1285397.31	Картометрический	1.00	-
11	506533.46	1285379.87	Картометрический	1.00	-
1	506514.75	1285368.13	Картометрический	1.00	-
3. Сведения о характерных точках части (частей) границы объекта					
Обозначение характерных точек части границы	Координаты, м		Метод определения координат характерной точки	Средняя квадратическая погрешность положения характерной точки (Mt), м	Описание обозначения точки на местности (при наличии)
	X	Y			
1	2	3	4	5	6
Часть №					
-	-	-	-	-	-

Раздел 3

Сведения о местоположении измененных (уточненных) границ объекта							
1. Система координат: -							
2. Сведения о характерных точках границ объекта							
Обозначение характерных точек границ	Существующие координаты, м		Измененные (уточненные) координаты, м		Метод определения координат характерной точки	Средняя квадратическая погрешность положения характерной точки (Mt), м	Описание обозначения точки на местности (при наличии)
	X	Y	X	Y			
1	2	3	4	5	6	7	8
-	-	-	-	-	-	-	-
3. Сведения о характерных точках части (частей) границы объекта							
Часть №							
-	-	-	-	-	-	-	-

».

Приложение № 21
к приказу министерства
архитектуры и градостроительства
Воронежской области
от 24.02.2026 № 45-01-04/92

«ГРАФИЧЕСКОЕ ОПИСАНИЕ

местоположения границ

Зона рекреационного назначения-объектов отдыха посёлка Орловка - Р1/3

(наименование объекта, местоположение границ которого описано
(далее - объект)

Раздел I

Сведения об объекте		
№ п/п	Характеристики объекта	Описание характеристик
1	2	3
1	Местоположение объекта	Воронежская область, Хохольский муниципальный район, Петинское сельское поселение, посёлок Орловка
2	Площадь объекта ± величина погрешности определения площади (Р ± Дельта Р)	-
3	Иные характеристики объекта	-

Раздел 2					
Сведения о местоположении границ объекта					
1. Система координат: МСК - 36, зона 1					
2. Сведения о характерных точках границ объекта					
Обозначение характерных точек границ	Координаты, м		Метод определения координат характерной точки	Средняя квадратическая погрешность положения характерной точки (Mt), м	Описание обозначения точки на местности (при наличии)
	X	Y			
1	2	3	4	5	6
1	506548.90	1285446.06	Картометрический	1.00	-
2	506535.18	1285446.08	Картометрический	1.00	-
3	506535.18	1285511.12	Картометрический	1.00	-
4	506548.80	1285527.03	Картометрический	1.00	-
5	506552.21	1285531.10	Картометрический	1.00	-
6	506555.61	1285535.16	Картометрический	1.00	-
7	506562.17	1285544.41	Картометрический	1.00	-
1	506548.90	1285446.06	Картометрический	1.00	-
8	506448.94	1285383.00	Картометрический	1.00	-
9	506433.72	1285383.00	Картометрический	1.00	-
10	506433.72	1285446.06	Картометрический	1.00	-
11	506448.94	1285446.06	Картометрический	1.00	-
12	506448.94	1285389.87	Картометрический	1.00	-
8	506448.94	1285383.00	Картометрический	1.00	-
3. Сведения о характерных точках части (частей) границы объекта					
Обозначение характерных точек части границы	Координаты, м		Метод определения координат характерной точки	Средняя квадратическая погрешность положения характерной точки (Mt), м	Описание обозначения точки на местности (при наличии)
	X	Y			
1	2	3	4	5	6
Часть №					
-	-	-	-	-	-

Раздел 3

Сведения о местоположении измененных (уточненных) границ объекта							
1. Система координат: -							
2. Сведения о характерных точках границ объекта							
Обозначение характерных точек границ	Существующие координаты, м		Измененные (уточненные) координаты, м		Метод определения координат характерной точки	Средняя квадратическая погрешность положения характерной точки (Mt), м	Описание обозначения точки на местности (при наличии)
	X	Y	X	Y			
1	2	3	4	5	6	7	8
-	-	-	-	-	-	-	-
3. Сведения о характерных точках части (частей) границы объекта							
Часть №							
-	-	-	-	-	-	-	-

».

Приложение № 22
к приказу министерства
архитектуры и градостроительства
Воронежской области
от 24.02.2026 № 45-01-04/92

«ГРАФИЧЕСКОЕ ОПИСАНИЕ

местоположения границ

Зона застройки индивидуальными жилыми домами села Устье - Ж1/4

(наименование объекта, местоположение границ которого описано
(далее - объект)

Раздел 1

Сведения об объекте

Сведения об объекте		
№ п/п	Характеристики объекта	Описание характеристик
1	2	3
1	Местоположение объекта	Воронежская область, Хохольский муниципальный район, Петинское сельское поселение, село Устье
2	Площадь объекта ± величина погрешности определения площади ($P \pm \Delta P$)	-
3	Иные характеристики объекта	-

Раздел 2

Сведения о местоположении границ объекта					
1. Система координат: -					
2. Сведения о характерных точках границ объекта					
Обозначение характерных точек границ	Координаты, м		Метод определения координат характерной точки	Средняя квадратическая погрешность положения характерной точки (Mt), м	Описание обозначения точки на местности (при наличии)
	X	Y			
1	2	3	4	5	6
-	-	-	-	-	-
3. Сведения о характерных точках части (частей) границы объекта					
Обозначение характерных точек части границы	Координаты, м		Метод определения координат характерной точки	Средняя квадратическая погрешность положения характерной точки (Mt), м	Описание обозначения точки на местности (при наличии)
	X	Y			
1	2	3	4	5	6
Часть №					
-	-	-	-	-	-

Раздел 3

Сведения о местоположении измененных (уточненных) границ объекта							
1. Система координат: МСК - 36, зона 1							
2. Сведения о характерных точках границ объекта							
Обозначение характерных точек границ	Существующие координаты, м		Измененные (уточненные) координаты, м		Метод определения координат характерной точки	Средняя квадратическая погрешность положения характерной точки (Mt), м	Описание обозначения точки на местности (при наличии)
	X	Y	X	Y			
1	2	3	4	5	6	7	8
1	502118.45	1286613.60	-	-	Картометрический	1.00	-
2	-	-	502025.86	1286459.20	Картометрический	1.00	-
3	-	-	502019.55	1286449.25	Картометрический	1.00	-
4	501989.15	1286399.16	-	-	Картометрический	1.00	-
5	-	-	501960.72	1286351.73	Картометрический	1.00	-
6	-	-	501684.40	1286519.99	Картометрический	1.00	-
7	-	-	501688.30	1286525.48	Картометрический	1.00	-
8	-	-	501719.17	1286575.67	Картометрический	1.00	-
9	-	-	501734.85	1286601.15	Картометрический	1.00	-
10	-	-	501748.25	1286624.87	Картометрический	1.00	-
11	-	-	501737.17	1286633.44	Картометрический	1.00	-
12	-	-	501740.12	1286638.74	Картометрический	1.00	-
13	-	-	501760.19	1286623.52	Картометрический	1.00	-
14	-	-	501816.31	1286715.37	Картометрический	1.00	-
15	-	-	501838.01	1286700.75	Картометрический	1.00	-
16	-	-	501864.25	1286740.94	Картометрический	1.00	-
17	-	-	501875.06	1286759.50	Картометрический	1.00	-
18	-	-	501971.20	1286702.85	Картометрический	1.00	-
19	-	-	501982.96	1286723.99	Картометрический	1.00	-
20	-	-	501987.25	1286721.43	Картометрический	1.00	-
21	-	-	501975.61	1286700.12	Картометрический	1.00	-
22	502037.47	1286663.71	-	-	Картометрический	1.00	-
23	502075.73	1286640.03	-	-	Картометрический	1.00	-
24	502080.18	1286637.28	-	-	Картометрический	1.00	-
1	502118.45	1286613.60	-	-	Картометрический	1.00	-
25	501938.09	1286749.83	-	-	Картометрический	1.00	-
26	501863.43	1286793.40	-	-	Картометрический	1.00	-
27	501852.50	1286800.17	-	-	Картометрический	1.00	-
28	501859.26	1286811.80	-	-	Картометрический	1.00	-
29	501849.89	1286829.70	-	-	Картометрический	1.00	-
30	501877.17	1286875.40	-	-	Картометрический	1.00	-
31	501918.61	1286950.06	-	-	Картометрический	1.00	-
32	501936.94	1286983.29	-	-	Картометрический	1.00	-
33	501948.78	1286983.80	-	-	Картометрический	1.00	-
34	501946.31	1286979.55	-	-	Картометрический	1.00	-

1	2	3	4	5	6	7	8
35	501959.91	1286971.39	-	-	Картометрический	1.00	-
36	501997.41	1286948.58	-	-	Картометрический	1.00	-
37	502010.02	1286937.51	-	-	Картометрический	1.00	-
38	502024.37	1286925.21	-	-	Картометрический	1.00	-
39	502028.95	1286923.46	-	-	Картометрический	1.00	-
40	502022.28	1286908.47	-	-	Картометрический	1.00	-
41	502021.83	1286904.32	-	-	Картометрический	1.00	-
42	502015.33	1286892.11	-	-	Картометрический	1.00	-
43	501996.63	1286859.13	-	-	Картометрический	1.00	-
44	501985.42	1286838.05	-	-	Картометрический	1.00	-
25	501938.09	1286749.83	-	-	Картометрический	1.00	-
45	502411.23	1286969.72	-	-	Картометрический	1.00	-
46	502367.47	1286911.26	-	-	Картометрический	1.00	-
47	502325.78	1286945.90	-	-	Картометрический	1.00	-
48	502222.88	1287027.87	-	-	Картометрический	1.00	-
49	502203.45	1287001.19	-	-	Картометрический	1.00	-
50	502197.06	1287004.52	-	-	Картометрический	1.00	-
51	502169.03	1287019.54	-	-	Картометрический	1.00	-
52	502144.09	1287033.80	-	-	Картометрический	1.00	-
53	502143.81	1287033.28	-	-	Картометрический	1.00	-
54	502124.60	1287043.58	-	-	Картометрический	1.00	-
55	502121.67	1287044.52	-	-	Картометрический	1.00	-
56	502098.85	1287055.70	-	-	Картометрический	1.00	-
57	502098.37	1287055.08	-	-	Картометрический	1.00	-
58	502077.75	1287064.51	-	-	Картометрический	1.00	-
59	502087.94	1287087.00	-	-	Картометрический	1.00	-
60	502085.58	1287090.21	-	-	Картометрический	1.00	-
61	502084.95	1287090.65	-	-	Картометрический	1.00	-
62	502066.94	1287100.92	-	-	Картометрический	1.00	-
63	502054.81	1287108.81	-	-	Картометрический	1.00	-
64	502055.99	1287111.14	-	-	Картометрический	1.00	-
65	502040.81	1287118.26	-	-	Картометрический	1.00	-
66	502021.76	1287126.30	-	-	Картометрический	1.00	-
67	502011.36	1287130.54	-	-	Картометрический	1.00	-
68	502015.33	1287138.22	-	-	Картометрический	1.00	-
69	502040.62	1287174.56	-	-	Картометрический	1.00	-
70	502051.26	1287190.31	-	-	Картометрический	1.00	-
71	502042.41	1287196.06	-	-	Картометрический	1.00	-
72	502019.03	1287211.24	-	-	Картометрический	1.00	-
73	502010.46	1287194.68	-	-	Картометрический	1.00	-
74	502025.92	1287184.14	-	-	Картометрический	1.00	-
75	502008.58	1287151.46	-	-	Картометрический	1.00	-
76	501989.22	1287115.97	-	-	Картометрический	1.00	-
77	501951.12	1287133.90	-	-	Картометрический	1.00	-
78	501922.38	1287148.11	-	-	Картометрический	1.00	-
79	501911.01	1287153.89	-	-	Картометрический	1.00	-
80	501892.77	1287125.95	-	-	Картометрический	1.00	-
81	501877.79	1287104.51	-	-	Картометрический	1.00	-
82	501848.18	1287068.35	-	-	Картометрический	1.00	-
83	-	-	501847.72	1287067.86	Картометрический	1.00	-

1	2	3	4	5	6	7	8
84	-	-	501849.41	1287066.46	Картометрический	1.00	-
85	-	-	501883.06	1287034.40	Картометрический	1.00	-
86	-	-	501918.01	1287004.08	Картометрический	1.00	-
87	-	-	501921.35	1287002.19	Картометрический	1.00	-
88	-	-	501917.78	1286995.90	Картометрический	1.00	-
89	501913.24	1286987.85	-	-	Картометрический	1.00	-
90	501915.47	1286984.15	-	-	Картометрический	1.00	-
91	501914.66	1286977.62	-	-	Картометрический	1.00	-
92	501889.50	1286937.16	-	-	Картометрический	1.00	-
93	501888.80	1286933.85	-	-	Картометрический	1.00	-
94	501874.88	1286909.22	-	-	Картометрический	1.00	-
95	501873.62	1286905.50	-	-	Картометрический	1.00	-
96	501858.35	1286878.36	-	-	Картометрический	1.00	-
97	501843.02	1286856.65	-	-	Картометрический	1.00	-
98	501825.36	1286825.92	-	-	Картометрический	1.00	-
99	501795.79	1286783.82	-	-	Картометрический	1.00	-
100	501793.00	1286779.12	-	-	Картометрический	1.00	-
101	501777.66	1286787.58	-	-	Картометрический	1.00	-
102	501775.11	1286798.28	-	-	Картометрический	1.00	-
103	501775.61	1286803.27	-	-	Картометрический	1.00	-
104	501770.34	1286825.32	-	-	Картометрический	1.00	-
105	501758.55	1286850.32	-	-	Картометрический	1.00	-
106	-	-	501763.45	1286854.92	Картометрический	1.00	-
107	-	-	501763.09	1286855.26	Картометрический	1.00	-
108	-	-	501759.18	1286858.98	Картометрический	1.00	-
109	501750.49	1286868.29	-	-	Картометрический	1.00	-
110	501745.15	1286885.91	-	-	Картометрический	1.00	-
111	501745.14	1286885.92	-	-	Картометрический	1.00	-
112	501742.65	1286888.84	-	-	Картометрический	1.00	-
113	501735.10	1286897.05	-	-	Картометрический	1.00	-
114	501734.41	1286897.88	-	-	Картометрический	1.00	-
115	501731.75	1286901.22	-	-	Картометрический	1.00	-
116	501732.14	1286901.97	-	-	Картометрический	1.00	-
117	501732.49	1286902.40	-	-	Картометрический	1.00	-
118	501729.07	1286905.46	-	-	Картометрический	1.00	-
119	501728.08	1286908.38	-	-	Картометрический	1.00	-
120	501726.66	1286906.35	-	-	Картометрический	1.00	-
121	501717.55	1286913.73	-	-	Картометрический	1.00	-
122	501711.06	1286918.56	-	-	Картометрический	1.00	-
123	501713.15	1286921.45	-	-	Картометрический	1.00	-
124	501638.13	1286966.87	-	-	Картометрический	1.00	-
125	501580.91	1286997.86	-	-	Картометрический	1.00	-
126	501580.52	1286997.18	-	-	Картометрический	1.00	-
127	501587.68	1286992.65	-	-	Картометрический	1.00	-
128	501577.35	1286965.90	-	-	Картометрический	1.00	-
129	501550.74	1286977.00	-	-	Картометрический	1.00	-
130	501566.58	1287005.50	-	-	Картометрический	1.00	-
131	501556.95	1287012.07	-	-	Картометрический	1.00	-
132	501538.72	1286980.61	-	-	Картометрический	1.00	-
133	501502.75	1286999.02	-	-	Картометрический	1.00	-
134	501516.36	1287030.59	-	-	Картометрический	1.00	-

1	2	3	4	5	6	7	8
135	501543.15	1287018.38	-	-	Картометрический	1.00	-
136	501545.63	1287022.35	-	-	Картометрический	1.00	-
137	501550.28	1287029.46	-	-	Картометрический	1.00	-
138	501552.56	1287028.27	-	-	Картометрический	1.00	-
139	501556.43	1287034.49	-	-	Картометрический	1.00	-
140	501554.50	1287035.69	-	-	Картометрический	1.00	-
141	501560.60	1287045.50	-	-	Картометрический	1.00	-
142	501568.68	1287050.95	-	-	Картометрический	1.00	-
143	501566.85	1287055.00	-	-	Картометрический	1.00	-
144	501539.56	1287070.25	-	-	Картометрический	1.00	-
145	501499.17	1287083.58	-	-	Картометрический	1.00	-
146	501472.50	1287109.52	-	-	Картометрический	1.00	-
147	501447.62	1287136.35	-	-	Картометрический	1.00	-
148	501422.17	1287164.73	-	-	Картометрический	1.00	-
149	501417.62	1287168.50	-	-	Картометрический	1.00	-
150	501408.91	1287157.99	-	-	Картометрический	1.00	-
151	-	-	501424.07	1287139.31	Картометрический	1.00	-
152	-	-	501363.84	1287085.17	Картометрический	1.00	-
153	-	-	501363.00	1287072.53	Картометрический	1.00	-
154	-	-	501370.74	1287062.36	Картометрический	1.00	-
155	-	-	501328.75	1287054.62	Картометрический	1.00	-
156	-	-	501305.58	1287052.58	Картометрический	1.00	-
157	-	-	501267.41	1287046.44	Картометрический	1.00	-
158	-	-	501251.74	1287025.31	Картометрический	1.00	-
159	-	-	501230.61	1287004.87	Картометрический	1.00	-
160	-	-	501200.62	1287000.78	Картометрический	1.00	-
161	-	-	501173.36	1287008.28	Картометрический	1.00	-
162	-	-	501156.32	1287043.03	Картометрический	1.00	-
163	-	-	501137.92	1287094.15	Картометрический	1.00	-
164	-	-	501130.42	1287145.27	Картометрический	1.00	-
165	-	-	501122.24	1287206.75	Картометрический	1.00	-
166	-	-	501132.47	1287250.23	Картометрический	1.00	-
167	-	-	501161.63	1287262.42	Картометрический	1.00	-
168	-	-	501173.28	1287273.87	Картометрический	1.00	-
169	-	-	501175.34	1287290.08	Картометрический	1.00	-
170	-	-	501165.05	1287309.76	Картометрический	1.00	-
171	501128.52	1287344.75	-	-	Картометрический	1.00	-
172	501084.01	1287375.47	-	-	Картометрический	1.00	-
173	501031.03	1287412.04	-	-	Картометрический	1.00	-
174	501012.24	1287432.73	-	-	Картометрический	1.00	-
175	500983.43	1287448.67	-	-	Картометрический	1.00	-
176	500922.72	1287489.19	-	-	Картометрический	1.00	-
177	500900.59	1287503.21	-	-	Картометрический	1.00	-
178	500877.44	1287502.18	-	-	Картометрический	1.00	-
179	500857.38	1287493.05	-	-	Картометрический	1.00	-
180	500764.78	1287563.99	-	-	Картометрический	1.00	-
181	500710.98	1287695.64	-	-	Картометрический	1.00	-
182	500713.56	1287736.37	-	-	Картометрический	1.00	-
183	500756.05	1287778.75	-	-	Картометрический	1.00	-
184	500861.17	1287753.04	-	-	Картометрический	1.00	-
185	500975.86	1287724.87	-	-	Картометрический	1.00	-

1	2	3	4	5	6	7	8
186	501044.43	1287741.71	-	-	Картометрический	1.00	-
187	501043.71	1287780.69	-	-	Картометрический	1.00	-
188	501008.31	1287835.82	-	-	Картометрический	1.00	-
189	501226.14	1287958.38	-	-	Картометрический	1.00	-
190	501229.09	1287953.23	-	-	Картометрический	1.00	-
191	501253.99	1287965.59	-	-	Картометрический	1.00	-
192	501258.48	1287967.35	-	-	Картометрический	1.00	-
193	501269.52	1287980.05	-	-	Картометрический	1.00	-
194	501303.64	1288007.17	-	-	Картометрический	1.00	-
195	501330.78	1288015.38	-	-	Картометрический	1.00	-
196	501330.39	1288022.62	-	-	Картометрический	1.00	-
197	501307.51	1288047.59	-	-	Картометрический	1.00	-
198	501351.72	1288087.96	-	-	Картометрический	1.00	-
199	501368.29	1288084.24	-	-	Картометрический	1.00	-
200	501370.39	1288085.74	-	-	Картометрический	1.00	-
201	501381.45	1288081.18	-	-	Картометрический	1.00	-
202	501410.64	1288074.64	-	-	Картометрический	1.00	-
203	501476.40	1288110.18	-	-	Картометрический	1.00	-
204	501476.40	1288128.46	-	-	Картометрический	1.00	-
205	501494.04	1288154.29	-	-	Картометрический	1.00	-
206	501501.45	1288160.33	-	-	Картометрический	1.00	-
207	501395.47	1288210.81	-	-	Картометрический	1.00	-
208	501334.52	1288179.47	-	-	Картометрический	1.00	-
209	501275.48	1288227.06	-	-	Картометрический	1.00	-
210	501009.96	1288440.56	-	-	Картометрический	1.00	-
211	501013.51	1288444.02	-	-	Картометрический	1.00	-
212	501054.82	1288489.23	-	-	Картометрический	1.00	-
213	501072.36	1288473.83	-	-	Картометрический	1.00	-
214	501095.49	1288499.96	-	-	Картометрический	1.00	-
215	501247.40	1288363.70	-	-	Картометрический	1.00	-
216	501248.20	1288364.60	-	-	Картометрический	1.00	-
217	501262.39	1288377.97	-	-	Картометрический	1.00	-
218	501258.58	1288380.78	-	-	Картометрический	1.00	-
219	501283.56	1288414.03	-	-	Картометрический	1.00	-
220	501302.73	1288399.67	-	-	Картометрический	1.00	-
221	501315.64	1288416.05	-	-	Картометрический	1.00	-
222	501319.18	1288413.32	-	-	Картометрический	1.00	-
223	501336.09	1288400.04	-	-	Картометрический	1.00	-
224	501360.77	1288380.66	-	-	Картометрический	1.00	-
225	501362.56	1288379.25	-	-	Картометрический	1.00	-
226	501454.79	1288308.04	-	-	Картометрический	1.00	-
227	501482.70	1288298.51	-	-	Картометрический	1.00	-
228	501508.11	1288285.21	-	-	Картометрический	1.00	-
229	501564.89	1288254.05	-	-	Картометрический	1.00	-
230	501622.24	1288213.64	-	-	Картометрический	1.00	-
231	501651.05	1288158.03	-	-	Картометрический	1.00	-
232	501701.23	1288086.93	-	-	Картометрический	1.00	-
233	501758.65	1288056.14	-	-	Картометрический	1.00	-
234	501786.11	1288091.50	-	-	Картометрический	1.00	-
235	501857.02	1288060.30	-	-	Картометрический	1.00	-
236	501819.00	1287930.43	-	-	Картометрический	1.00	-

1	2	3	4	5	6	7	8
237	501832.58	1287917.90	-	-	Картометрический	1.00	-
238	501839.32	1287901.20	-	-	Картометрический	1.00	-
239	501846.36	1287880.17	-	-	Картометрический	1.00	-
240	501849.44	1287852.56	-	-	Картометрический	1.00	-
241	501852.45	1287830.76	-	-	Картометрический	1.00	-
242	501833.70	1287801.91	-	-	Картометрический	1.00	-
243	501905.83	1287746.46	-	-	Картометрический	1.00	-
244	501910.99	1287757.50	-	-	Картометрический	1.00	-
245	501943.06	1287830.33	-	-	Картометрический	1.00	-
246	501943.98	1287836.56	-	-	Картометрический	1.00	-
247	501963.93	1287878.80	-	-	Картометрический	1.00	-
248	501971.40	1287950.30	-	-	Картометрический	1.00	-
249	501981.99	1287982.06	-	-	Картометрический	1.00	-
250	502001.30	1287973.63	-	-	Картометрический	1.00	-
251	502037.05	1287954.35	-	-	Картометрический	1.00	-
252	502061.10	1287939.30	-	-	Картометрический	1.00	-
253	502055.75	1287928.82	-	-	Картометрический	1.00	-
254	502092.19	1287900.79	-	-	Картометрический	1.00	-
255	502100.30	1287884.96	-	-	Картометрический	1.00	-
256	502132.69	1287854.07	-	-	Картометрический	1.00	-
257	502128.38	1287834.45	-	-	Картометрический	1.00	-
258	502147.65	1287789.32	-	-	Картометрический	1.00	-
259	502144.66	1287781.06	-	-	Картометрический	1.00	-
260	502183.37	1287759.35	-	-	Картометрический	1.00	-
261	502173.45	1287742.75	-	-	Картометрический	1.00	-
262	502179.10	1287739.91	-	-	Картометрический	1.00	-
263	502171.34	1287726.98	-	-	Картометрический	1.00	-
264	502183.44	1287719.52	-	-	Картометрический	1.00	-
265	502183.13	1287706.23	-	-	Картометрический	1.00	-
266	502179.46	1287651.31	-	-	Картометрический	1.00	-
267	502185.06	1287614.11	-	-	Картометрический	1.00	-
268	502195.71	1287596.02	-	-	Картометрический	1.00	-
269	502207.40	1287563.81	-	-	Картометрический	1.00	-
270	502222.03	1287549.15	-	-	Картометрический	1.00	-
271	502225.60	1287548.91	-	-	Картометрический	1.00	-
272	502277.26	1287584.67	-	-	Картометрический	1.00	-
273	502208.04	1287493.50	-	-	Картометрический	1.00	-
274	502207.24	1287488.50	-	-	Картометрический	1.00	-
275	502241.38	1287460.79	-	-	Картометрический	1.00	-
276	502183.74	1287366.92	-	-	Картометрический	1.00	-
277	502189.08	1287363.37	-	-	Картометрический	1.00	-
278	502182.83	1287353.05	-	-	Картометрический	1.00	-
279	502171.95	1287335.08	-	-	Картометрический	1.00	-
280	502166.23	1287338.39	-	-	Картометрический	1.00	-
281	502132.82	1287283.81	-	-	Картометрический	1.00	-
282	502121.55	1287265.39	-	-	Картометрический	1.00	-
283	502236.85	1287193.22	-	-	Картометрический	1.00	-
284	502205.82	1287137.30	-	-	Картометрический	1.00	-
45	502411.23	1286969.72	-	-	Картометрический	1.00	-
285	501859.47	1287119.79	-	-	Картометрический	1.00	-

1	2	3	4	5	6	7	8
286	501870.26	1287149.56	-	-	Картометрический	1.00	-
287	501852.02	1287165.49	-	-	Картометрический	1.00	-
288	501830.76	1287184.06	-	-	Картометрический	1.00	-
289	501835.24	1287201.56	-	-	Картометрический	1.00	-
290	-	-	501803.39	1287230.24	Картометрический	1.00	-
291	-	-	501808.10	1287235.45	Картометрический	1.00	-
292	-	-	501777.36	1287264.19	Картометрический	1.00	-
293	501772.44	1287259.22	-	-	Картометрический	1.00	-
294	501767.66	1287254.18	-	-	Картометрический	1.00	-
295	501740.43	1287223.28	-	-	Картометрический	1.00	-
296	501742.25	1287221.24	-	-	Картометрический	1.00	-
297	501755.08	1287208.74	-	-	Картометрический	1.00	-
298	501727.35	1287178.01	-	-	Картометрический	1.00	-
299	-	-	501725.43	1287175.83	Картометрический	1.00	-
300	-	-	501738.21	1287163.80	Картометрический	1.00	-
301	-	-	501747.47	1287155.45	Картометрический	1.00	-
302	-	-	501805.76	1287102.63	Картометрический	1.00	-
303	-	-	501821.84	1287089.00	Картометрический	1.00	-
304	-	-	501828.45	1287083.76	Картометрический	1.00	-
305	501831.84	1287087.83	-	-	Картометрический	1.00	-
306	501850.79	1287109.71	-	-	Картометрический	1.00	-
285	501859.47	1287119.79	-	-	Картометрический	1.00	-
307	-	-	501437.22	1287242.89	Картометрический	1.00	-
308	-	-	501465.57	1287274.98	Картометрический	1.00	-
309	-	-	501442.12	1287297.77	Картометрический	1.00	-
310	-	-	501434.54	1287304.86	Картометрический	1.00	-
311	-	-	501401.58	1287273.27	Картометрический	1.00	-
307	-	-	501437.22	1287242.89	Картометрический	1.00	-
312	501615.36	1287285.09	-	-	Картометрический	1.00	-
313	501634.82	1287329.86	-	-	Картометрический	1.00	-
314	501655.76	1287385.02	-	-	Картометрический	1.00	-
315	501653.04	1287387.22	-	-	Картометрический	1.00	-
316	501624.96	1287410.81	-	-	Картометрический	1.00	-
317	501597.40	1287433.69	-	-	Картометрический	1.00	-
318	-	-	501573.80	1287401.12	Картометрический	1.00	-
319	-	-	501570.69	1287396.83	Картометрический	1.00	-
320	-	-	501544.01	1287359.37	Картометрический	1.00	-
321	-	-	501543.98	1287354.50	Картометрический	1.00	-
322	-	-	501545.24	1287349.27	Картометрический	1.00	-
323	-	-	501612.38	1287287.94	Картометрический	1.00	-
312	501615.36	1287285.09	-	-	Картометрический	1.00	-
324	501274.16	1288444.78	-	-	Картометрический	1.00	-
325	501238.26	1288395.96	-	-	Картометрический	2.00	-
326	501217.98	1288410.75	-	-	Картометрический	3.00	-
327	501197.69	1288425.53	-	-	Картометрический	4.00	-
328	501234.71	1288473.53	-	-	Картометрический	5.00	-
329	501254.43	1288459.16	-	-	Картометрический	6.00	-
324	501274.16	1288444.78	-	-	Картометрический	7.00	-

1	2	3	4	5	6	7	8
330	501216.61	1288490.93	-	-	Картометрический	5.00	-
331	501201.94	1288471.94	-	-	Картометрический	6.00	-
332	501177.47	1288440.27	-	-	Картометрический	7.00	-
333	501157.25	1288455.01	-	-	Картометрический	8.00	-
334	501137.03	1288469.75	-	-	Картометрический	9.00	-
335	501161.55	1288501.38	-	-	Картометрический	10.00	-
336	501172.51	1288515.51	-	-	Картометрический	11.00	-
337	501176.32	1288520.43	-	-	Картометрический	12.00	-
338	501196.46	1288505.68	-	-	Картометрический	13.00	-
330	501216.61	1288490.93	-	-	Картометрический	14.00	-
3. Сведения о характерных точках части (частей) границы объекта							
Часть №							
-	-	-	-	-	-	-	-

».

Приложение № 23
к приказу министерства
архитектуры и градостроительства
Воронежской области
от 24.02.2026 № 45-01-04/92

«ГРАФИЧЕСКОЕ ОПИСАНИЕ

местоположения границ

Зона застройки малоэтажными жилыми домами
села Устье - Ж2/4

(наименование объекта, местоположение границ которого описано
(далее - объект)

Раздел I

Сведения об объекте		
№ п/п	Характеристики объекта	Описание характеристик
1	2	3
1	Местоположение объекта	Воронежская область, Хохольский муниципальный район, Петинское сельское поселение, село Устье
2	Площадь объекта ± величина погрешности определения площади ($P \pm \Delta P$)	-
3	Иные характеристики объекта	-

Раздел 2

Сведения о местоположении границ объекта					
1. Система координат: -					
2. Сведения о характерных точках границ объекта					
Обозначение характерных точек границ	Координаты, м		Метод определения координат характерной точки	Средняя квадратическая погрешность положения характерной точки (Mt), м	Описание обозначения точки на местности (при наличии)
	X	Y			
1	2	3	4	5	6
-	-	-	-	-	-
3. Сведения о характерных точках части (частей) границы объекта					
Обозначение характерных точек части границы	Координаты, м		Метод определения координат характерной точки	Средняя квадратическая погрешность положения характерной точки (Mt), м	Описание обозначения точки на местности (при наличии)
	X	Y			
1	2	3	4	5	6
Часть №					
-	-	-	-	-	-

Раздел 3

Сведения о местоположении измененных (уточненных) границ объекта							
1. Система координат: МСК - 36, зона 1							
2. Сведения о характерных точках границ объекта							
Обозначение характерных точек границ	Существующие координаты, м		Измененные (уточненные) координаты, м		Метод определения координат характерной точки	Средняя квадратическая погрешность положения характерной точки (Mt), м	Описание обозначения точки на местности (при наличии)
	X	Y	X	Y			
1	2	3	4	5	6	7	8
1	501870.26	1287149.56	-	-	Картометрический	1.00	-
2	501859.47	1287119.79	-	-	Картометрический	1.00	-
3	501850.79	1287109.71	-	-	Картометрический	1.00	-
4	501831.84	1287087.83	-	-	Картометрический	1.00	-
5	-	-	501828.45	1287083.76	Аналитический	0.10	-
6	-	-	501821.84	1287089.00	Аналитический	0.10	-
7	-	-	501805.76	1287102.63	Аналитический	0.10	-
8	-	-	501747.47	1287155.45	Картометрический	1.00	-
9	-	-	501776.61	1287187.61	Аналитический	0.10	-
10	-	-	501770.47	1287193.75	Аналитический	0.10	-
11	-	-	501789.50	1287214.84	Картометрический	1.00	-
12	-	-	501803.39	1287230.24	Картометрический	1.00	-
13	501835.24	1287201.56	-	-	Аналитический	0.10	-
14	501830.76	1287184.06	-	-	Аналитический	0.10	-
15	501852.02	1287165.49	-	-	Аналитический	0.10	-
1	501870.26	1287149.56	-	-	Картометрический	1.00	-
3. Сведения о характерных точках части (частей) границы объекта							
Часть №							
-	-	-	-	-	-	-	-

».

«ГРАФИЧЕСКОЕ ОПИСАНИЕ

местоположения границ
Общественно-деловая зона села Устье - ОД/4

(наименование объекта, местоположение границ которого описано
(далее - объект)

Раздел 1

Сведения об объекте		
№ п/п	Характеристики объекта	Описание характеристик
1	2	3
1	Местоположение объекта	Воронежская область, Хохольский муниципальный район, Петинское сельское поселение, село Устье
2	Площадь объекта ± величина погрешности определения площади ($P \pm \Delta P$)	-
3	Иные характеристики объекта	-

Раздел 2

Сведения о местоположении границ объекта					
1. Система координат: -					
2. Сведения о характерных точках границ объекта					
Обозначение характерных точек границ	Координаты, м		Метод определения координат характерной точки	Средняя квадратическая погрешность положения характерной точки (Mt), м	Описание обозначения точки на местности (при наличии)
	X	Y			
1	2	3	4	5	6
-	-	-	-	-	-
3. Сведения о характерных точках части (частей) границы объекта					
Обозначение характерных точек части границы	Координаты, м		Метод определения координат характерной точки	Средняя квадратическая погрешность положения характерной точки (Mt), м	Описание обозначения точки на местности (при наличии)
	X	Y			
1	2	3	4	5	6
Часть №					
-	-	-	-	-	-

Раздел 3

Сведения о местоположении измененных (уточненных) границ объекта							
1. Система координат: МСК - 36, зона 1							
2. Сведения о характерных точках границ объекта							
Обозначение характерных точек границ	Существующие координаты, м		Измененные (уточненные) координаты, м		Метод определения координат характерной точки	Средняя квадратическая погрешность положения характерной точки (Mt), м	Описание обозначения точки на местности (при наличии)
	X	Y	X	Y			
1	2	3	4	5	6	7	8
1	-	-	501838.01	1286700.75	Картометрический	1.00	-
2	-	-	501816.31	1286715.37	Картометрический	1.00	-
3	-	-	501841.08	1286755.95	Картометрический	1.00	-
4	-	-	501864.25	1286740.94	Картометрический	1.00	-
1	-	-	501838.01	1286700.75	Картометрический	1.00	-
5	502138.69	1286912.29	-	-	Картометрический	1.00	-
6	502073.13	1286953.94	-	-	Картометрический	1.00	-
7	502086.55	1286979.66	-	-	Картометрический	1.00	-
8	502062.10	1286995.72	-	-	Картометрический	1.00	-
9	502028.95	1286923.46	-	-	Картометрический	1.00	-
10	502024.37	1286925.21	-	-	Картометрический	1.00	-
11	502010.02	1286937.51	-	-	Картометрический	1.00	-
12	501997.41	1286948.58	-	-	Картометрический	1.00	-
13	501959.91	1286971.39	-	-	Аналитический	0.10	-
14	501946.31	1286979.55	-	-	Аналитический	0.10	-
15	501948.78	1286983.80	-	-	Аналитический	0.10	-
16	501953.83	1286984.02	-	-	Аналитический	0.10	-
17	501979.05	1287040.07	-	-	Аналитический	0.10	-
18	501970.41	1287047.48	-	-	Картометрический	1.00	-
19	501996.88	1287102.84	-	-	Картометрический	1.00	-
20	501997.07	1287103.23	-	-	Картометрический	1.00	-
21	502011.36	1287130.54	-	-	Картометрический	1.00	-
22	502021.76	1287126.30	-	-	Картометрический	1.00	-
23	502040.81	1287118.26	-	-	Картометрический	1.00	-
24	502055.99	1287111.14	-	-	Картометрический	1.00	-
25	502054.81	1287108.81	-	-	Картометрический	1.00	-
26	502066.94	1287100.92	-	-	Картометрический	1.00	-
27	502084.95	1287090.65	-	-	Картометрический	1.00	-
28	502085.58	1287090.21	-	-	Картометрический	1.00	-
29	502087.94	1287087.00	-	-	Картометрический	1.00	-
30	502077.75	1287064.51	-	-	Картометрический	1.00	-
31	502098.37	1287055.08	-	-	Картометрический	1.00	-
32	502098.85	1287055.70	-	-	Картометрический	1.00	-
33	502121.67	1287044.52	-	-	Картометрический	1.00	-
34	502124.60	1287043.58	-	-	Картометрический	1.00	-

1	2	3	4	5	6	7	8
35	502143.81	1287033.28	-	-	Картометрический	1.00	-
36	502144.09	1287033.80	-	-	Картометрический	1.00	-
37	502169.03	1287019.54	-	-	Картометрический	1.00	-
38	502197.06	1287004.52	-	-	Картометрический	1.00	-
39	502203.45	1287001.19	-	-	Картометрический	1.00	-
5	502138.69	1286912.29	-	-	Картометрический	1.00	-
40	501921.35	1287002.19	-	-	Картометрический	1.00	-
41	-	-	501918.01	1287004.08	Аналитический	0.10	-
42	-	-	501883.06	1287034.40	Аналитический	0.10	-
43	-	-	501849.41	1287066.46	Аналитический	0.10	-
44	-	-	501847.72	1287067.86	Аналитический	0.10	-
45	501848.18	1287068.35	-	-	Аналитический	0.10	-
46	501877.79	1287104.51	-	-	Картометрический	1.00	-
47	501892.77	1287125.95	-	-	Картометрический	1.00	-
48	501911.01	1287153.89	-	-	Картометрический	1.00	-
49	501922.38	1287148.11	-	-	Картометрический	1.00	-
50	501951.12	1287133.90	-	-	Картометрический	1.00	-
51	-	-	501989.22	1287115.97	Картометрический	1.00	-
52	501991.41	1287114.94	-	-	Картометрический	1.00	-
53	501971.47	1287077.49	-	-	Картометрический	1.00	-
54	501966.50	1287079.95	-	-	Картометрический	1.00	-
55	501953.35	1287053.80	-	-	Картометрический	1.00	-
56	501926.25	1287007.15	-	-	Картометрический	1.00	-
57	501924.24	1287007.25	-	-	Картометрический	1.00	-
58	501923.19	1287005.41	-	-	Картометрический	1.00	-
40	501921.35	1287002.19	-	-	Картометрический	1.00	-
					Картометрический	1.00	-
59	-	-	501770.47	1287193.75	Картометрический	1.00	-
60	-	-	501755.08	1287208.74	Картометрический	1.00	-
61	-	-	501742.25	1287221.24	Картометрический	1.00	-
62	-	-	501740.43	1287223.28	Картометрический	1.00	-
63	-	-	501759.11	1287244.45	Картометрический	1.00	-
64	-	-	501767.66	1287254.18	Картометрический	1.00	-
65	-	-	501772.44	1287259.22	Картометрический	1.00	-
66	-	-	501777.36	1287264.19	Картометрический	1.00	-
67	-	-	501808.10	1287235.45	Картометрический	1.00	-
68	-	-	501803.39	1287230.24	Картометрический	1.00	-
69	-	-	501789.50	1287214.84	Картометрический	1.00	-
59	-	-	501770.47	1287193.75	Картометрический	1.00	-
70	-	-	501437.22	1287242.89	Картометрический	1.00	-
71	-	-	501401.58	1287273.27	Картометрический	1.00	-
72	-	-	501434.54	1287304.86	Картометрический	1.00	-
73	-	-	501442.12	1287297.77	Картометрический	1.00	-
74	-	-	501465.57	1287274.98	Картометрический	1.00	-
70	-	-	501437.22	1287242.89	Картометрический	1.00	-
3. Сведения о характерных точках части (частей) границы объекта							
Часть №							
-	-	-	-	-	-	-	-

Приложение № 25
к приказу министерства
архитектуры и градостроительства
Воронежской области
от 24.02.2026 № 45-01-04/92

«ГРАФИЧЕСКОЕ ОПИСАНИЕ

местоположения границ

Зона улиц, дорог, инженерной и транспортной инфраструктуры села Устье - ИТ1/4

(наименование объекта, местоположение границ которого описано
(далее - объект)

Раздел 1

Сведения об объекте		
№ п/п	Характеристики объекта	Описание характеристик
1	2	3
1	Местоположение объекта	Воронежская область, Хохольский муниципальный район, Петинское сельское поселение, село Устье
2	Площадь объекта ± величина погрешности определения площади ($P \pm \Delta P$)	-
3	Иные характеристики объекта	-

Раздел 2

Сведения о местоположении границ объекта					
1. Система координат: -					
2. Сведения о характерных точках границ объекта					
Обозначение характерных точек границ	Координаты, м		Метод определения координат характерной точки	Средняя квадратическая погрешность положения характерной точки (Mt), м	Описание обозначения точки на местности (при наличии)
	X	Y			
1	2	3	4	5	6
-	-	-	-	-	-
3. Сведения о характерных точках части (частей) границы объекта					
Обозначение характерных точек части границы	Координаты, м		Метод определения координат характерной точки	Средняя квадратическая погрешность положения характерной точки (Mt), м	Описание обозначения точки на местности (при наличии)
	X	Y			
1	2	3	4	5	6
Часть №					
-	-	-	-	-	-

Раздел 3

Сведения о местоположении измененных (уточненных) границ объекта							
1. Система координат: МСК - 36, зона 1							
2. Сведения о характерных точках границ объекта							
Обозначение характерных точек границ	Существующие координаты, м		Измененные (уточненные) координаты, м		Метод определения координат характерной точки	Средняя квадратическая погрешность положения характерной точки (Mt), м	Описание обозначения точки на местности (при наличии)
	X	Y	X	Y			
1	2	3	4	5	6	7	8
1	501669.99	1286528.71	-	-	Картометрический	1.00	-
2	501809.67	1286775.67	-	-	Картометрический	1.00	-
3	501795.79	1286783.82	-	-	Картометрический	1.00	-
4	501825.36	1286825.92	-	-	Картометрический	1.00	-
5	501843.02	1286856.65	-	-	Картометрический	1.00	-
6	501858.35	1286878.36	-	-	Картометрический	1.00	-
7	501873.62	1286905.50	-	-	Картометрический	1.00	-
8	501874.88	1286909.22	-	-	Картометрический	1.00	-
9	501888.80	1286933.85	-	-	Картометрический	1.00	-
10	501889.50	1286937.16	-	-	Аналитический	0.10	-
11	501914.66	1286977.62	-	-	Аналитический	0.10	-
12	501915.47	1286984.15	-	-	Аналитический	0.10	-
13	501913.24	1286987.85	-	-	Аналитический	0.10	-
14	-	-	501921.35	1287002.19	Аналитический	0.10	-
15	501923.19	1287005.41	-	-	Картометрический	1.00	-
16	501924.24	1287007.25	-	-	Картометрический	1.00	-
17	501926.25	1287007.15	-	-	Картометрический	1.00	-
18	501953.35	1287053.80	-	-	Картометрический	1.00	-
19	501966.50	1287079.95	-	-	Картометрический	1.00	-
20	501971.47	1287077.49	-	-	Картометрический	1.00	-
21	501991.41	1287114.94	-	-	Картометрический	1.00	-
22	501989.22	1287115.97	-	-	Картометрический	1.00	-
23	502008.58	1287151.46	-	-	Аналитический	0.10	-
24	502025.92	1287184.14	-	-	Картометрический	1.00	-
25	502010.46	1287194.68	-	-	Картометрический	1.00	-
26	502019.03	1287211.24	-	-	Картометрический	1.00	-
27	502042.41	1287196.06	-	-	Картометрический	1.00	-
28	502051.26	1287190.31	-	-	Картометрический	1.00	-
29	502040.62	1287174.56	-	-	Картометрический	1.00	-
30	502015.33	1287138.22	-	-	Картометрический	1.00	-
31	502011.36	1287130.54	-	-	Картометрический	1.00	-
32	501997.07	1287103.23	-	-	Картометрический	1.00	-
33	501996.88	1287102.84	-	-	Картометрический	1.00	-
34	501970.41	1287047.48	-	-	Картометрический	1.00	-
35	501979.05	1287040.07	-	-	Картометрический	1.00	-
36	501953.83	1286984.02	-	-	Картометрический	1.00	-

1	2	3	4	5	6	7	8
37	501948.78	1286983.80	-	-	Картометрический	1.00	-
38	501936.94	1286983.29	-	-	Картометрический	1.00	-
39	501918.61	1286950.06	-	-	Картометрический	1.00	-
40	501877.17	1286875.40	-	-	Картометрический	1.00	-
41	501849.89	1286829.70	-	-	Картометрический	1.00	-
42	501859.26	1286811.80	-	-	Картометрический	1.00	-
43	501852.50	1286800.17	-	-	Картометрический	1.00	-
44	501827.39	1286796.08	-	-	Картометрический	1.00	-
45	-	-	501740.12	1286638.74	Картометрический	1.00	-
46	-	-	501737.17	1286633.44	Картометрический	1.00	-
47	501733.79	1286627.77	-	-	Картометрический	1.00	-
48	501704.25	1286579.99	-	-	Картометрический	1.00	-
1	501669.99	1286528.71	-	-	Картометрический	1.00	-
3.Сведения о характерных точках части (частей) границы объекта							
Часть №							
-	-	-	-	-	-	-	-

».

Приложение № 26
к приказу министерства
архитектуры и градостроительства
Воронежской области
от 24.02.2026 № 45-01-04/92

«ГРАФИЧЕСКОЕ ОПИСАНИЕ

местоположения границ

Зона сельскохозяйственного использования в границах населенного пункта
села Устье - СХ1/4

(наименование объекта, местоположение границ которого описано
(далее - объект)

Раздел 1

Сведения об объекте		
№ п/п	Характеристики объекта	Описание характеристик
1	2	3
1	Местоположение объекта	Воронежская область, Хохольский муниципальный район, Петинское сельское поселение, село Устье
2	Площадь объекта ± величина погрешности определения площади ($P \pm \Delta P$)	-
3	Иные характеристики объекта	-

Раздел 2

Сведения о местоположении границ объекта					
1. Система координат: -					
2. Сведения о характерных точках границ объекта					
Обозначение характерных точек границ	Координаты, м		Метод определения координат характерной точки	Средняя квадратическая погрешность положения характерной точки (Mt), м	Описание обозначения точки на местности (при наличии)
	X	Y			
1	2	3	4	5	6
-	-	-	-	-	-
3. Сведения о характерных точках части (частей) границы объекта					
Обозначение характерных точек части границы	Координаты, м		Метод определения координат характерной точки	Средняя квадратическая погрешность положения характерной точки (Mt), м	Описание обозначения точки на местности (при наличии)
	X	Y			
1	2	3	4	5	6
Часть №					
-	-	-	-	-	-

Раздел 3

Сведения о местоположении измененных (уточненных) границ объекта							
1. Система координат: МСК - 36, зона 1							
2. Сведения о характерных точках границ объекта							
Обозначение характерных точек границ	Существующие координаты, м		Измененные (уточненные) координаты, м		Метод определения координат характерной точки	Средняя квадратическая погрешность положения характерной точки (Mt), м	Описание обозначения точки на местности (при наличии)
	X	Y	X	Y			
1	2	3	4	5	6	7	8
1	502095.71	1286665.32	-	-	Аналитический	0.10	-
2	-	-	501987.25	1286721.43	Аналитический	0.10	-
3	-	-	501982.96	1286723.99	Аналитический	0.10	-
4	501938.09	1286749.83	-	-	Аналитический	0.10	-
5	501985.42	1286838.05	-	-	Аналитический	0.10	-
6	501996.63	1286859.13	-	-	Картометрический	1.00	-
7	502015.33	1286892.11	-	-	Картометрический	1.00	-
8	502021.83	1286904.32	-	-	Картометрический	1.00	-
9	502022.28	1286908.47	-	-	Картометрический	1.00	-
10	502028.95	1286923.46	-	-	Картометрический	1.00	-
11	502062.10	1286995.72	-	-	Картометрический	1.00	-
12	502086.55	1286979.66	-	-	Картометрический	1.00	-
13	502073.13	1286953.94	-	-	Картометрический	1.00	-
14	502138.69	1286912.29	-	-	Картометрический	1.00	-
15	502109.08	1286871.64	-	-	Картометрический	1.00	-
16	502119.08	1286864.60	-	-	Аналитический	0.10	-
17	502103.72	1286843.82	-	-	Аналитический	0.10	-
18	502167.71	1286777.51	-	-	Аналитический	0.10	-
19	502130.56	1286719.63	-	-	Аналитический	0.10	-
1	502095.71	1286665.32	-	-	Аналитический	0.10	-
20	501474.03	1287055.82	-	-	Картометрический	1.00	-
21	501410.21	1287064.73	-	-	Картометрический	1.00	-
22	501370.74	1287062.36	-	-	Картометрический	1.00	-
23	-	-	501363.00	1287072.53	Картометрический	1.00	-
24	-	-	501363.84	1287085.17	Картометрический	1.00	-
25	-	-	501424.07	1287139.31	Картометрический	1.00	-
26	501408.91	1287157.99	-	-	Картометрический	1.00	-
27	501417.62	1287168.50	-	-	Картометрический	1.00	-
28	501422.17	1287164.73	-	-	Картометрический	1.00	-
29	501447.62	1287136.35	-	-	Картометрический	1.00	-
30	501472.50	1287109.52	-	-	Картометрический	1.00	-
31	501461.61	1287099.60	-	-	Картометрический	1.00	-
32	501474.06	1287057.34	-	-	Картометрический	1.00	-
20	501474.03	1287055.82	-	-	Картометрический	1.00	-

3. Сведения о характерных точках части (частей) границы объекта

Приложение № 27
к приказу министерства
архитектуры и градостроительства
Воронежской области
от 24.02.2026 № 45-01-04/92

«ГРАФИЧЕСКОЕ ОПИСАНИЕ

местоположения границ
Зона животноводства села Устье - СХ3/4

(наименование объекта, местоположение границ которого описано
(далее - объект)

Раздел 1

Сведения об объекте		
№ п/п	Характеристики объекта	Описание характеристик
1	2	3
1	Местоположение объекта	Воронежская область, Хохольский муниципальный район, Петинское сельское поселение, село Устье
2	Площадь объекта ± величина погрешности определения площади ($P \pm \Delta P$)	-
3	Иные характеристики объекта	-

Раздел 2

Сведения о местоположении границ объекта					
1. Система координат: -					
2. Сведения о характерных точках границ объекта					
Обозначение характерных точек границ	Координаты, м		Метод определения координат характерной точки	Средняя квадратическая погрешность положения характерной точки (Mt), м	Описание обозначения точки на местности (при наличии)
	X	Y			
1	2	3	4	5	6
-	-	-	-	-	-
3. Сведения о характерных точках части (частей) границы объекта					
Обозначение характерных точек части границы	Координаты, м		Метод определения координат характерной точки	Средняя квадратическая погрешность положения характерной точки (Mt), м	Описание обозначения точки на местности (при наличии)
	X	Y			
1	2	3	4	5	6
Часть №					
-	-	-	-	-	-

Раздел 3

Сведения о местоположении измененных (уточненных) границ объекта							
1. Система координат: МСК - 36, зона 1							
2. Сведения о характерных точках границ объекта							
Обозначение характерных точек границ	Существующие координаты, м		Измененные (уточненные) координаты, м		Метод определения координат характерной точки	Средняя квадратическая погрешность положения характерной точки (Mt), м	Описание обозначения точки на местности (при наличии)
	X	Y	X	Y			
1	2	3	4	5	6	7	8
1	503114.88	1286955.27	-	-	Картометрический	1.00	-
2	502784.84	1286597.34	-	-	Картометрический	1.00	-
3	502671.65	1286762.23	-	-	Картометрический	1.00	-
4	502562.43	1286870.26	-	-	Картометрический	1.00	-
5	502559.77	1286866.73	-	-	Картометрический	1.00	-
6	502477.97	1286930.95	-	-	Картометрический	1.00	-
7	502463.70	1286942.15	-	-	Картометрический	1.00	-
8	502438.75	1286879.77	-	-	Картометрический	1.00	-
9	502521.06	1286812.53	-	-	Картометрический	1.00	-
10	502517.66	1286803.73	-	-	Картометрический	1.00	-
11	502475.23	1286703.72	-	-	Картометрический	1.00	-
12	502381.08	1286531.69	-	-	Картометрический	1.00	-
13	502305.13	1286409.95	-	-	Картометрический	1.00	-
14	502198.77	1286232.39	-	-	Картометрический	1.00	-
15	502188.96	1286237.28	-	-	Картометрический	1.00	-
16	-	-	502016.88	1286317.57	Картометрический	1.00	-
17	501978.55	1286340.94	-	-	Картометрический	1.00	-
18	502023.94	1286414.64	-	-	Картометрический	1.00	-
19	502147.98	1286616.04	-	-	Картометрический	1.00	-
20	502095.71	1286665.32	-	-	Картометрический	1.00	-
21	502130.56	1286719.63	-	-	Картометрический	1.00	-
22	502167.71	1286777.51	-	-	Картометрический	1.00	-
23	502103.72	1286843.82	-	-	Картометрический	1.00	-
24	502119.08	1286864.60	-	-	Картометрический	1.00	-
25	502109.08	1286871.64	-	-	Картометрический	1.00	-
26	502138.69	1286912.29	-	-	Картометрический	1.00	-
27	502203.45	1287001.19	-	-	Картометрический	1.00	-
28	502222.88	1287027.87	-	-	Картометрический	1.00	-
29	502325.78	1286945.90	-	-	Картометрический	1.00	-
30	502367.47	1286911.26	-	-	Картометрический	1.00	-
31	502411.23	1286969.72	-	-	Картометрический	1.00	-
32	502205.82	1287137.30	-	-	Картометрический	1.00	-
33	502236.85	1287193.22	-	-	Картометрический	1.00	-
34	502121.55	1287265.39	-	-	Картометрический	1.00	-
35	502132.82	1287283.81	-	-	Картометрический	1.00	-
36	502166.23	1287338.39	-	-	Картометрический	1.00	-

1	2	3	4	5	6	7	8
37	502171.95	1287335.08	-	-	Картометрический	1.00	-
38	502189.08	1287363.37	-	-	Картометрический	1.00	-
39	502183.74	1287366.92	-	-	Картометрический	1.00	-
40	502241.38	1287460.79	-	-	Картометрический	1.00	-
41	502207.24	1287488.50	-	-	Картометрический	1.00	-
42	502208.04	1287493.50	-	-	Картометрический	1.00	-
43	502277.26	1287584.67	-	-	Картометрический	1.00	-
44	502280.59	1287587.53	-	-	Картометрический	1.00	-
45	502374.26	1287514.56	-	-	Картометрический	1.00	-
46	502424.41	1287469.77	-	-	Картометрический	1.00	-
47	502464.20	1287438.02	-	-	Картометрический	1.00	-
48	502512.54	1287379.32	-	-	Картометрический	1.00	-
49	502550.53	1287396.58	-	-	Картометрический	1.00	-
50	502645.28	1287458.85	-	-	Картометрический	1.00	-
51	502669.84	1287445.90	-	-	Картометрический	1.00	-
52	502640.01	1287406.84	-	-	Картометрический	1.00	-
53	502568.41	1287348.26	-	-	Картометрический	1.00	-
54	502588.48	1287323.31	-	-	Картометрический	1.00	-
55	502606.38	1287308.67	-	-	Картометрический	1.00	-
56	502629.70	1287301.63	-	-	Картометрический	1.00	-
57	502646.70	1287305.88	-	-	Картометрический	1.00	-
58	502659.01	1287294.53	-	-	Картометрический	1.00	-
59	502641.42	1287217.33	-	-	Картометрический	1.00	-
60	502628.72	1287161.59	-	-	Картометрический	1.00	-
61	502612.69	1287173.28	-	-	Картометрический	1.00	-
62	502612.58	1287173.27	-	-	Картометрический	1.00	-
63	502609.61	1287171.01	-	-	Картометрический	1.00	-
64	502710.96	1287090.46	-	-	Картометрический	1.00	-
65	502663.75	1287029.71	-	-	Картометрический	1.00	-
66	-	-	502676.51	1287023.26	Картометрический	1.00	-
67	502696.50	1287013.14	-	-	Картометрический	1.00	-
68	502684.54	1286991.49	-	-	Картометрический	1.00	-
69	502713.18	1286975.25	-	-	Картометрический	1.00	-
70	502725.61	1286998.42	-	-	Картометрический	1.00	-
71	502732.06	1287022.83	-	-	Картометрический	1.00	-
72	502692.59	1287044.82	-	-	Картометрический	1.00	-
73	502726.06	1287089.71	-	-	Картометрический	1.00	-
74	502762.77	1287139.12	-	-	Картометрический	1.00	-
75	502815.23	1287209.71	-	-	Картометрический	1.00	-
76	502822.83	1287185.02	-	-	Картометрический	1.00	-
77	502914.00	1287177.42	-	-	Картометрический	1.00	-
78	502934.89	1287156.53	-	-	Картометрический	1.00	-
79	502967.18	1287133.73	-	-	Картометрический	1.00	-
80	503031.76	1287118.54	-	-	Картометрический	1.00	-
81	503052.66	1287052.06	-	-	Картометрический	1.00	-
82	503077.35	1286985.58	-	-	Картометрический	1.00	-
1	503114.88	1286955.27	-	-	Картометрический	1.00	-

3. Сведения о характерных точках части (частей) границы объекта

Часть №

-	-	-	-	-	-	-	-
---	---	---	---	---	---	---	---

».

Приложение № 28
к приказу министерства
архитектуры и градостроительства
Воронежской области
от 24.02.2026 № 45-01-04/92

«ГРАФИЧЕСКОЕ ОПИСАНИЕ

местоположения границ

Зона рекреационного назначения-объектов отдыха села Устье - Р1/4

(наименование объекта, местоположение границ которого описано
(далее - объект)

Раздел I

Сведения об объекте		
№ п/п	Характеристики объекта	Описание характеристик
1	2	3
1	Местоположение объекта	Воронежская область, Хохольский муниципальный район, Петинское сельское поселение, село Устье
2	Площадь объекта ± величина погрешности определения площади ($P \pm \Delta P$)	-
3	Иные характеристики объекта	-

Раздел 2					
Сведения о местоположении границ объекта					
1. Система координат: МСК - 36, зона 1					
2. Сведения о характерных точках границ объекта					
Обозначение характерных точек границ	Координаты, м		Метод определения координат характерной точки	Средняя квадратическая погрешность положения характерной точки (Mt), м	Описание обозначения точки на местности (при наличии)
	X	Y			
1	2	3	4	5	6
1	501763.45	1286854.92	Картометрический	1.00	-
2	501747.55	1286839.98	Картометрический	1.00	-
3	501738.85	1286834.61	Картометрический	1.00	-
4	501732.02	1286828.56	Картометрический	1.00	-
5	501728.36	1286825.02	Картометрический	1.00	-
6	501724.90	1286825.04	Картометрический	1.00	-
7	501697.00	1286853.36	Картометрический	1.00	-
8	501713.94	1286866.60	Картометрический	1.00	-
9	501736.00	1286883.81	Картометрический	1.00	-
10	501759.18	1286858.98	Картометрический	1.00	-
11	501763.09	1286855.26	Картометрический	1.00	-
1	501763.45	1286854.92	Картометрический	1.00	-
12	501713.08	1286901.80	Картометрический	1.00	-
13	501702.51	1286891.02	Картометрический	1.00	-
14	501697.30	1286896.12	Картометрический	1.00	-
15	501686.41	1286883.57	Картометрический	1.00	-
16	501681.81	1286886.58	Картометрический	1.00	-
17	501662.49	1286870.07	Картометрический	1.00	-
18	501633.29	1286898.00	Картометрический	1.00	-
19	501659.58	1286925.70	Картометрический	1.00	-
20	501672.81	1286942.20	Картометрический	1.00	-
21	501677.84	1286939.40	Картометрический	1.00	-
22	501690.11	1286932.24	Картометрический	1.00	-
23	501709.56	1286916.57	Картометрический	1.00	-
24	501704.65	1286910.06	Картометрический	1.00	-
25	501707.89	1286906.90	Картометрический	1.00	-
12	501713.08	1286901.80	Картометрический	1.00	-
26	501776.61	1287187.61	Картометрический	1.00	-
27	501747.47	1287155.45	Картометрический	1.00	-
28	501738.21	1287163.80	Картометрический	1.00	-
29	501725.43	1287175.83	Картометрический	1.00	-
30	501727.35	1287178.01	Картометрический	1.00	-
31	501755.08	1287208.74	Картометрический	1.00	-

1	2	3	4	5	6
32	501770.47	1287193.75	Картометрический	1.00	-
26	501776.61	1287187.61	Картометрический	1.00	-
3. Сведения о характерных точках части (частей) границы объекта					
Обозначение характерных точек части границы	Координаты, м		Метод определения координат характерной точки	Средняя квадратическая погрешность положения характерной точки (Mt), м	Описание обозначения точки на местности (при наличии)
	X	Y			
1	2	3	4	5	6
Часть №					
-	-	-	-	-	-

Раздел 3

Сведения о местоположении измененных (уточненных) границ объекта							
1. Система координат: -							
2. Сведения о характерных точках границ объекта							
Обозначение характерных точек границ	Существующие координаты, м		Измененные (уточненные) координаты, м		Метод определения координат характерной точки	Средняя квадратическая погрешность положения характерной точки (Mt), м	Описание обозначения точки на местности (при наличии)
	X	Y	X	Y			
1	2	3	4	5	6	7	8
-	-	-	-	-	-	-	-
3. Сведения о характерных точках части (частей) границы объекта							
Часть №							
-	-	-	-	-	-	-	-

».

Приложение № 29
к приказу министерства
архитектуры и градостроительства
Воронежской области
от 24.02.2026 № 45-01-04/92

«ГРАФИЧЕСКОЕ ОПИСАНИЕ

местоположения границ
Зона природных территорий и защитного озеленения села Устье - P2/4

(наименование объекта, местоположение границ которого описано
(далее - объект)

Раздел 1

Сведения об объекте		
№ п/п	Характеристики объекта	Описание характеристик
1	2	3
1	Местоположение объекта	Воронежская область, Хохольский муниципальный район, Петинское сельское поселение, село Устье
2	Площадь объекта ± величина погрешности определения площади ($P \pm \Delta P$)	-
3	Иные характеристики объекта	-

Раздел 2

Сведения о местоположении границ объекта					
1. Система координат: -					
2. Сведения о характерных точках границ объекта					
Обозначение характерных точек границ	Координаты, м		Метод определения координат характерной точки	Средняя квадратическая погрешность положения характерной точки (Mt), м	Описание обозначения точки на местности (при наличии)
	X	Y			
1	2	3	4	5	6
-	-	-	-	-	-
3. Сведения о характерных точках части (частей) границы объекта					
Обозначение характерных точек части границы	Координаты, м		Метод определения координат характерной точки	Средняя квадратическая погрешность положения характерной точки (Mt), м	Описание обозначения точки на местности (при наличии)
	X	Y			
1	2	3	4	5	6
Часть №					
-	-	-	-	-	-

Раздел 3

Сведения о местоположении измененных (уточненных) границ объекта							
1. Система координат: МСК - 36, зона 1							
2. Сведения о характерных точках границ объекта							
Обозначение характерных точек границ	Существующие координаты, м		Измененные (уточненные) координаты, м		Метод определения координат характерной точки	Средняя квадратическая погрешность положения характерной точки (Mt), м	Описание обозначения точки на местности (при наличии)
	X	Y	X	Y			
1	2	3	4	5	6	7	8
1	501978.55	1286340.94	-	-	Картометрический	1.00	-
2	502023.94	1286414.64	-	-	Картометрический	1.00	-
3	502147.98	1286616.04	-	-	Картометрический	1.00	-
4	502095.71	1286665.32	-	-	Картометрический	1.00	-
5	-	-	501987.25	1286721.43	Картометрический	1.00	-
6	-	-	501975.61	1286700.12	Картометрический	1.00	-
7	502037.47	1286663.71	-	-	Аналитический	0.10	-
8	502075.73	1286640.03	-	-	Аналитический	0.10	-
9	502080.18	1286637.28	-	-	Аналитический	0.10	-
10	502118.45	1286613.60	-	-	Аналитический	0.10	-
11	-	-	502025.86	1286459.20	Картометрический	1.00	-
12	-	-	502019.55	1286449.25	Картометрический	1.00	-
13	501989.15	1286399.16	-	-	Картометрический	1.00	-
14	-	-	501960.72	1286351.73	Картометрический	1.00	-
1	501978.55	1286340.94	-	-	Картометрический	1.00	-
15	501971.20	1286702.85	-	-	Картометрический	1.00	-
16	-	-	501875.06	1286759.50	Картометрический	1.00	-
17	-	-	501864.25	1286740.94	Картометрический	1.00	-
18	-	-	501841.08	1286755.95	Картометрический	1.00	-
19	-	-	501816.31	1286715.37	Картометрический	1.00	-
20	-	-	501760.19	1286623.52	Картометрический	1.00	-
21	-	-	501740.12	1286638.74	Картометрический	1.00	-
22	-	-	501827.39	1286796.08	Картометрический	1.00	-
23	-	-	501852.50	1286800.17	Картометрический	1.00	-
24	501863.43	1286793.40	-	-	Картометрический	1.00	-
25	501938.09	1286749.83	-	-	Картометрический	1.00	-
26	-	-	501982.96	1286723.99	Картометрический	1.00	-
15	501971.20	1286702.85	-	-	Картометрический	1.00	-
27	-	-	501684.40	1286519.99	Картометрический	1.00	-
28	-	-	501680.45	1286522.34	Картометрический	1.00	-
29	-	-	501669.99	1286528.71	Картометрический	1.00	-
30	-	-	501704.25	1286579.99	Картометрический	1.00	-
31	-	-	501733.79	1286627.77	Картометрический	1.00	-
32	-	-	501737.17	1286633.44	Картометрический	1.00	-

1	2	3	4	5	6	7	8
33	-	-	501748.25	1286624.87	Картометрический	1.00	-
34	-	-	501734.85	1286601.15	Картометрический	1.00	-
35	-	-	501719.17	1286575.67	Картометрический	1.00	-
36	-	-	501688.30	1286525.48	Картометрический	1.00	-
27	-	-	501684.40	1286519.99	Картометрический	1.00	-
3. Сведения о характерных точках части (частей) границы объекта							
Часть №							
-	-	-	-	-	-	-	-

».

Приложение № 30
к приказу министерства
архитектуры и градостроительства
Воронежской области
от 24.02.2026 № 45-01-04/92

«ГРАФИЧЕСКОЕ ОПИСАНИЕ

местоположения границ
Зона ритуальных объектов села Устье - СН1/4

(наименование объекта, местоположение границ которого описано
(далее - объект)

Раздел 1

Сведения об объекте		
№ п/п	Характеристики объекта	Описание характеристик
1	2	3
1	Местоположение объекта	Воронежская область, Хохольский муниципальный район, Петинское сельское поселение, село Устье
2	Площадь объекта ± величина погрешности определения площади ($P \pm \Delta P$)	-
3	Иные характеристики объекта	-

Раздел 2

Сведения о местоположении границ объекта					
1. Система координат: -					
2. Сведения о характерных точках границ объекта					
Обозначение характерных точек границ	Координаты, м		Метод определения координат характерной точки	Средняя квадратическая погрешность положения характерной точки (Mt), м	Описание обозначения точки на местности (при наличии)
	X	Y			
1	2	3	4	5	6
-	-	-	-	-	-
3. Сведения о характерных точках части (частей) границы объекта					
Обозначение характерных точек части границы	Координаты, м		Метод определения координат характерной точки	Средняя квадратическая погрешность положения характерной точки (Mt), м	Описание обозначения точки на местности (при наличии)
	X	Y			
1	2	3	4	5	6
Часть №					
-	-	-	-	-	-

Раздел 3

Сведения о местоположении измененных (уточненных) границ объекта							
1. Система координат: МСК - 36, зона 1							
2. Сведения о характерных точках границ объекта							
Обозначение характерных точек границ	Существующие координаты, м		Измененные (уточненные) координаты, м		Метод определения координат характерной точки	Средняя квадратическая погрешность положения характерной точки (Mt), м	Описание обозначения точки на местности (при наличии)
	X	Y	X	Y			
1	2	3	4	5	6	7	8
1	501615.36	1287285.09	-	-	Картометрический	1.00	-
2	-	-	501612.38	1287287.94	Аналитический	0.10	-
3	-	-	501545.24	1287349.27	Аналитический	0.10	-
4	-	-	501543.98	1287354.50	Картометрический	1.00	-
5	-	-	501544.01	1287359.37	Картометрический	1.00	-
6	-	-	501570.69	1287396.83	Картометрический	1.00	-
7	-	-	501573.80	1287401.12	Картометрический	1.00	-
8	501597.40	1287433.69	-	-	Картометрический	1.00	-
9	501624.96	1287410.81	-	-	Картометрический	1.00	-
10	501653.04	1287387.22	-	-	Картометрический	1.00	-
11	501655.76	1287385.02	-	-	Картометрический	1.00	-
12	501634.82	1287329.86	-	-	Картометрический	1.00	-
1	501615.36	1287285.09	-	-	Картометрический	1.00	-
3. Сведения о характерных точках части (частей) границы объекта							
Часть №							
-	-	-	-	-	-	-	-

».

Приложение № 31
к приказу министерства
архитектуры и градостроительства
Воронежской области
от 24.02.2026 № 45-01-04/92

«ГРАФИЧЕСКОЕ ОПИСАНИЕ

местоположения границ
Производственная зона за границами населенных пунктов - П1

(наименование объекта, местоположение границ которого описано
(далее - объект)

Раздел 1

Сведения об объекте		
№ п/п	Характеристики объекта	Описание характеристик
1	2	3
1	Местоположение объекта	Воронежская область, Хохольский муниципальный район, Петинское сельское поселение
2	Площадь объекта ± величина погрешности определения площади ($P \pm \Delta P$)	-
3	Иные характеристики объекта	-

Раздел 2

Сведения о местоположении границ объекта					
1. Система координат: -					
2. Сведения о характерных точках границ объекта					
Обозначение характерных точек границ	Координаты, м		Метод определения координат характерной точки	Средняя квадратическая погрешность положения характерной точки (Mt), м	Описание обозначения точки на местности (при наличии)
	X	Y			
1	2	3	4	5	6
-	-	-	-	-	-
3. Сведения о характерных точках части (частей) границы объекта					
Обозначение характерных точек части границы	Координаты, м		Метод определения координат характерной точки	Средняя квадратическая погрешность положения характерной точки (Mt), м	Описание обозначения точки на местности (при наличии)
	X	Y			
1	2	3	4	5	6
Часть №					
-	-	-	-	-	-

Раздел 3

Сведения о местоположении измененных (уточненных) границ объекта							
1. Система координат: МСК - 36, зона 1							
2. Сведения о характерных точках границ объекта							
Обозначение характерных точек границ	Существующие координаты, м		Измененные (уточненные) координаты, м		Метод определения координат характерной точки	Средняя квадратическая погрешность положения характерной точки (Mt), м	Описание обозначения точки на местности (при наличии)
	X	Y	X	Y			
1	2	3	4	5	6	7	8
1	509552.88	1283789.46	-	-	Аналитический	0.10	-
2	508960.87	1283789.67	-	-	Аналитический	0.10	-
3	508638.29	1284131.97	-	-	Аналитический	0.10	-
4	508837.71	1284195.23	-	-	Аналитический	0.10	-
5	508908.92	1284220.05	-	-	Аналитический	0.10	-
6	509170.10	1284243.19	-	-	Аналитический	0.10	-
7	509556.14	1283825.44	-	-	Аналитический	0.10	-
1	509552.88	1283789.46	-	-	Аналитический	0.10	-
8	509150.48	1282321.90	-	-	Картометрический	5.00	-
9	509111.10	1282304.60	-	-	Картометрический	5.00	-
10	-	-	509075.46	1282288.94	Аналитический	0.30	-
11	509043.49	1282273.68	-	-	Картометрический	5.00	-
12	508942.02	1282225.23	-	-	Картометрический	5.00	-
13	508893.87	1282202.24	-	-	Картометрический	5.00	-
14	508859.44	1282189.67	-	-	Картометрический	5.00	-
15	508772.45	1282149.08	-	-	Аналитический	0.30	-
16	508769.60	1282154.85	-	-	Картометрический	5.00	-
17	508751.65	1282191.24	-	-	Картометрический	5.00	-
18	508715.75	1282263.99	-	-	Картометрический	5.00	-
19	508668.62	1282359.49	-	-	Картометрический	5.00	-
20	508667.96	1282360.83	-	-	Картометрический	5.00	-
21	508301.29	1282224.26	-	-	Аналитический	0.30	-
22	508277.87	1281960.05	-	-	Аналитический	0.30	-
23	507643.33	1281713.09	-	-	Аналитический	0.30	-
24	507447.55	1281745.49	-	-	Аналитический	0.30	-
25	507266.93	1281675.85	-	-	Аналитический	0.30	-
26	507123.44	1281741.50	-	-	Аналитический	0.30	-
27	507025.01	1281827.59	-	-	Аналитический	0.30	-
28	506926.58	1281926.00	-	-	Аналитический	0.30	-
29	-	-	506849.70	1282007.90	Аналитический	0.30	-
30	506839.88	1282018.35	-	-	Аналитический	0.30	-
31	506780.03	1282116.85	-	-	Аналитический	0.30	-
32	506719.00	1282214.63	-	-	Аналитический	0.30	-
33	506679.00	1282320.11	-	-	Аналитический	0.30	-
34	506667.88	1282335.10	-	-	Аналитический	0.30	-

1	2	3	4	5	6	7	8
35	506763.00	1282332.55	-	-	Аналитический	0.30	-
36	507077.14	1282206.91	-	-	Аналитический	0.30	-
37	507166.08	1282244.50	-	-	Аналитический	0.30	-
38	507207.87	1282322.02	-	-	Аналитический	0.30	-
39	507124.55	1282317.35	-	-	Аналитический	0.30	-
40	507098.59	1282342.75	-	-	Аналитический	0.30	-
42	507058.08	1282372.53	-	-	Аналитический	0.30	-
43	506838.91	1282528.26	-	-	Аналитический	0.30	-
44	506668.07	1282365.04	-	-	Аналитический	0.30	-
45	506558.77	1282263.75	-	-	Аналитический	0.30	-
46	-	-	506406.32	1282113.98	Аналитический	0.30	-
47	506270.97	1281980.99	-	-	Аналитический	0.30	-
48	506144.04	1281849.59	-	-	Аналитический	0.30	-
49	506123.30	1281893.32	-	-	Аналитический	0.30	-
50	506088.12	1281944.33	-	-	Аналитический	0.30	-
51	506038.88	1282007.64	-	-	Аналитический	0.30	-
52	506000.19	1282074.47	-	-	Аналитический	0.30	-
53	505977.33	1282120.20	-	-	Аналитический	0.30	-
54	505950.94	1282139.55	-	-	Аналитический	0.30	-
55	505970.29	1282197.59	-	-	Аналитический	0.30	-
56	505968.53	1282223.97	-	-	Аналитический	0.30	-
57	506052.95	1282304.87	-	-	Аналитический	0.30	-
58	506274.56	1282549.34	-	-	Аналитический	0.30	-
59	506609.15	1282883.61	-	-	Аналитический	0.30	-
60	506902.86	1283174.62	-	-	Аналитический	0.30	-
61	507146.94	1283414.68	-	-	Аналитический	0.30	-
62	507739.79	1283991.55	-	-	Аналитический	0.30	-
63	507457.82	1284466.63	-	-	Аналитический	0.30	-
64	507422.10	1284526.82	-	-	Картометрический	5.00	-
65	507488.64	1284510.47	-	-	Аналитический	0.30	-
66	507633.50	1284484.35	-	-	Картометрический	5.00	-
67	507747.04	1284492.05	-	-	Аналитический	0.30	-
68	507777.49	1284447.69	-	-	Аналитический	0.30	-
69	507856.46	1284407.96	-	-	Аналитический	0.30	-
70	507880.83	1284441.43	-	-	Аналитический	0.30	-
71	507861.18	1284491.08	-	-	Аналитический	0.30	-
72	507881.34	1284546.42	-	-	Картометрический	5.00	-
73	507887.87	1284589.02	-	-	Картометрический	5.00	-
74	507918.26	1284618.47	-	-	Картометрический	5.00	-
75	507996.63	1284459.31	-	-	Аналитический	0.30	-
76	508090.91	1284317.14	-	-	Аналитический	0.30	-
77	508110.38	1284273.65	-	-	Аналитический	0.30	-
78	508149.82	1284210.30	-	-	Аналитический	0.30	-
79	508143.48	1284206.34	-	-	Аналитический	0.30	-
80	508303.43	1283943.68	-	-	Аналитический	0.30	-
81	508303.48	1283933.96	-	-	Аналитический	0.30	-
82	508272.77	1283884.68	-	-	Аналитический	0.30	-
83	508212.27	1283815.10	-	-	Аналитический	0.30	-
84	508209.13	1283373.12	-	-	Картометрический	5.00	-
85	508027.03	1283077.40	-	-	Картометрический	5.00	-
86	507861.20	1282961.58	-	-	Картометрический	5.00	-

1	2	3	4	5	6	7	8
87	508106.27	1282693.88	-	-	Картометрический	5.00	-
88	508323.55	1282868.29	-	-	Картометрический	5.00	-
89	508414.18	1282881.77	-	-	Картометрический	5.00	-
90	508383.02	1282991.77	-	-	Аналитический	0.30	-
91	508683.77	1283066.31	-	-	Аналитический	0.30	-
92	508736.15	1282954.05	-	-	Аналитический	0.30	-
93	508955.70	1283027.80	-	-	Аналитический	0.10	-
94	509012.74	1283088.95	-	-	Аналитический	0.10	-
95	508933.95	1282838.55	-	-	Аналитический	0.10	-
96	508983.57	1282741.27	-	-	Аналитический	0.10	-
97	509012.85	1282623.78	-	-	Картометрический	5.00	-
98	508993.40	1282583.52	-	-	Картометрический	5.00	-
99	509029.10	1282520.27	-	-	Картометрический	5.00	-
100	-	-	509054.58	1282478.63	Картометрический	5.00	-
101	509118.60	1282374.01	-	-	Картометрический	5.00	-
8	509150.48	1282321.90	-	-	Картометрический	5.00	-
3. Сведения о характерных точках части (частей) границы объекта							
Часть №							
-	-	-	-	-	-	-	-

».

Приложение № 32
к приказу министерства
архитектуры и градостроительства
Воронежской области
от 24.02.2026 № 45-01-04/92

«ГРАФИЧЕСКОЕ ОПИСАНИЕ

местоположения границ

Зона улиц, дорог, инженерной и транспортной инфраструктуры
за границами населенных пунктов - ИТ1

(наименование объекта, местоположение границ которого описано
(далее - объект)

Раздел 1

Сведения об объекте		
№ п/п	Характеристики объекта	Описание характеристик
1	2	3
1	Местоположение объекта	Воронежская область, Хохольский муниципальный район, Петинское сельское поселение
2	Площадь объекта ± величина погрешности определения площади ($P \pm \Delta P$)	-
3	Иные характеристики объекта	-

Раздел 2

Сведения о местоположении границ объекта					
1. Система координат: -					
2. Сведения о характерных точках границ объекта					
Обозначение характерных точек границ	Координаты, м		Метод определения координат характерной точки	Средняя квадратическая погрешность положения характерной точки (Mt), м	Описание обозначения точки на местности (при наличии)
	X	Y			
1	2	3	4	5	6
-	-	-	-	-	-
3. Сведения о характерных точках части (частей) границы объекта					
Обозначение характерных точек части границы	Координаты, м		Метод определения координат характерной точки	Средняя квадратическая погрешность положения характерной точки (Mt), м	Описание обозначения точки на местности (при наличии)
	X	Y			
1	2	3	4	5	6
Часть №					
-	-	-	-	-	-

Раздел 3

Сведения о местоположении измененных (уточненных) границ объекта							
1. Система координат: МСК - 36, зона 1							
2. Сведения о характерных точках границ объекта							
Обозначение характерных точек границ	Существующие координаты, м		Измененные (уточненные) координаты, м		Метод определения координат характерной точки	Средняя квадратическая погрешность положения характерной точки (Mt), м	Описание обозначения точки на местности (при наличии)
	X	Y	X	Y			
1	2	3	4	5	6	7	8
1	507410.49	1284537.45	-	-	Картометрический	5.00	-
2	507402.40	1284526.94	-	-	Картометрический	5.00	-
3	507380.81	1284514.28	-	-	Картометрический	5.00	-
4	507353.25	1284498.23	-	-	Картометрический	5.00	-
5	507327.80	1284483.37	-	-	Картометрический	5.00	-
6	507176.29	1284389.18	-	-	Картометрический	5.00	-
7	507083.62	1284318.03	-	-	Картометрический	5.00	-
8	507016.38	1284266.23	-	-	Картометрический	5.00	-
9	506866.42	1284148.17	-	-	Картометрический	5.00	-
10	506836.04	1284123.15	-	-	Картометрический	5.00	-
11	506683.12	1284004.84	-	-	Картометрический	5.00	-
12	506638.23	1283968.41	-	-	Картометрический	5.00	-
13	506591.20	1283935.25	-	-	Картометрический	5.00	-
14	506582.98	1283927.68	-	-	Картометрический	5.00	-
15	506562.92	1283914.87	-	-	Картометрический	5.00	-
16	506511.48	1283898.15	-	-	Картометрический	5.00	-
17	506504.68	1283896.04	-	-	Картометрический	5.00	-
18	506500.45	1283895.72	-	-	Картометрический	5.00	-
19	506472.23	1283894.04	-	-	Картометрический	5.00	-
20	506454.30	1283894.14	-	-	Картометрический	5.00	-
21	506418.09	1283899.12	-	-	Картометрический	5.00	-
22	506381.49	1283907.07	-	-	Картометрический	5.00	-
23	506321.78	1283926.28	-	-	Картометрический	5.00	-
24	506258.35	1283948.87	-	-	Картометрический	5.00	-
25	506232.65	1283958.03	-	-	Картометрический	5.00	-
26	506227.96	1283959.70	-	-	Картометрический	5.00	-
27	506026.80	1284032.49	-	-	Картометрический	5.00	-
28	505969.08	1284059.19	-	-	Картометрический	5.00	-
29	505958.27	1284064.64	-	-	Картометрический	5.00	-
30	505944.59	1284071.52	-	-	Картометрический	5.00	-
31	505937.91	1284075.91	-	-	Картометрический	5.00	-
32	505910.92	1284093.63	-	-	Картометрический	5.00	-
33	505846.39	1284139.82	-	-	Картометрический	5.00	-
34	505797.72	1284175.80	-	-	Картометрический	5.00	-
35	505729.40	1284227.85	-	-	Картометрический	5.00	-
36	505671.46	1284269.13	-	-	Картометрический	5.00	-

1	2	3	4	5	6	7	8
37	505623.44	1284298.05	-	-	Картометрический	5.00	-
38	505583.81	1284317.83	-	-	Картометрический	5.00	-
39	505562.74	1284325.97	-	-	Картометрический	5.00	-
40	505530.96	1284336.01	-	-	Картометрический	5.00	-
41	505504.93	1284342.27	-	-	Картометрический	5.00	-
42	505477.28	1284346.99	-	-	Картометрический	5.00	-
43	505449.78	1284351.62	-	-	Картометрический	5.00	-
44	505417.84	1284354.28	-	-	Картометрический	5.00	-
45	505387.13	1284357.17	-	-	Картометрический	5.00	-
46	505373.93	1284357.36	-	-	Картометрический	5.00	-
47	505362.12	1284357.52	-	-	Картометрический	5.00	-
48	505295.99	1284351.58	-	-	Картометрический	5.00	-
49	505273.71	1284353.77	-	-	Картометрический	5.00	-
50	504735.46	1284296.95	-	-	Картометрический	5.00	-
51	504324.62	1284253.81	-	-	Картометрический	5.00	-
52	504292.67	1284250.54	-	-	Картометрический	5.00	-
53	503881.20	1284209.34	-	-	Картометрический	5.00	-
54	503858.88	1284189.17	-	-	Картометрический	5.00	-
55	503851.74	1284182.06	-	-	Картометрический	5.00	-
56	503842.99	1284176.37	-	-	Картометрический	5.00	-
57	503825.95	1284211.58	-	-	Картометрический	5.00	-
58	503814.25	1284210.51	-	-	Картометрический	5.00	-
59	503835.52	1284171.53	-	-	Картометрический	5.00	-
60	503818.18	1284169.34	-	-	Картометрический	5.00	-
61	503731.95	1284189.96	-	-	Картометрический	5.00	-
62	503600.28	1284177.87	-	-	Картометрический	5.00	-
63	503519.92	1284170.55	-	-	Картометрический	5.00	-
64	503452.30	1284168.89	-	-	Картометрический	5.00	-
65	503125.64	1284161.78	-	-	Картометрический	5.00	-
66	503103.87	1284158.62	-	-	Картометрический	5.00	-
67	503010.06	1284158.93	-	-	Картометрический	5.00	-
68	502962.87	1284165.75	-	-	Картометрический	5.00	-
69	502364.76	1284120.00	-	-	Картометрический	5.00	-
70	501865.32	1284079.88	-	-	Картометрический	5.00	-
71	501841.07	1284078.00	-	-	Картометрический	5.00	-
72	501828.78	1284077.04	-	-	Картометрический	5.00	-
73	501040.92	1284015.89	-	-	Картометрический	5.00	-
74	501030.61	1284015.74	-	-	Картометрический	5.00	-
75	501021.17	1284015.02	-	-	Картометрический	5.00	-
76	500992.11	1284011.01	-	-	Картометрический	5.00	-
77	500345.15	1283959.45	-	-	Картометрический	5.00	-
78	500058.82	1283939.39	-	-	Картометрический	5.00	-
79	500038.72	1283938.46	-	-	Картометрический	5.00	-
80	500023.88	1283938.01	-	-	Картометрический	5.00	-
81	499990.06	1283936.07	-	-	Картометрический	5.00	-
82	499819.68	1283923.31	-	-	Картометрический	5.00	-
83	498876.56	1283851.25	-	-	Картометрический	5.00	-
84	498599.62	1283831.20	-	-	Картометрический	5.00	-
85	498588.24	1283829.58	-	-	Картометрический	5.00	-
86	498576.21	1283812.51	-	-	Картометрический	5.00	-
87	498563.68	1283783.33	-	-	Картометрический	5.00	-

1	2	3	4	5	6	7	8
88	498530.11	1283662.85	-	-	Картометрический	5.00	-
89	498532.04	1283648.19	-	-	Картометрический	5.00	-
90	498526.36	1283625.67	-	-	Картометрический	5.00	-
91	498517.86	1283618.17	-	-	Картометрический	5.00	-
92	498494.38	1283533.67	-	-	Картометрический	5.00	-
93	498466.63	1283433.86	-	-	Картометрический	5.00	-
94	498437.86	1283328.43	-	-	Картометрический	5.00	-
95	498407.03	1283215.46	-	-	Картометрический	5.00	-
96	498369.19	1283071.04	-	-	Картометрический	5.00	-
97	498341.63	1282964.84	-	-	Картометрический	5.00	-
98	498326.05	1282904.83	-	-	Картометрический	5.00	-
99	498311.24	1282845.88	-	-	Картометрический	5.00	-
100	498303.81	1282816.35	-	-	Картометрический	5.00	-
101	498268.32	1282800.49	-	-	Картометрический	5.00	-
102	498273.67	1282818.12	-	-	Картометрический	5.00	-
103	498277.55	1282817.10	-	-	Картометрический	5.00	-
104	498279.98	1282818.22	-	-	Картометрический	5.00	-
105	498282.11	1282821.47	-	-	Картометрический	5.00	-
106	498306.77	1282909.10	-	-	Картометрический	5.00	-
107	498323.78	1282974.90	-	-	Картометрический	5.00	-
108	498349.73	1283075.23	-	-	Картометрический	5.00	-
109	498387.13	1283216.78	-	-	Картометрический	5.00	-
110	498416.99	1283329.51	-	-	Картометрический	5.00	-
111	498445.40	1283436.77	-	-	Картометрический	5.00	-
112	498474.10	1283542.76	-	-	Картометрический	5.00	-
113	498495.91	1283623.32	-	-	Картометрический	5.00	-
114	498505.57	1283664.57	-	-	Картометрический	5.00	-
115	498508.69	1283678.43	-	-	Картометрический	5.00	-
116	498514.35	1283698.78	-	-	Картометрический	5.00	-
117	498519.94	1283708.74	-	-	Картометрический	5.00	-
118	498535.94	1283765.07	-	-	Картометрический	5.00	-
119	498542.17	1283787.01	-	-	Картометрический	5.00	-
120	498543.94	1283814.41	-	-	Картометрический	5.00	-
121	498542.62	1283815.95	-	-	Картометрический	5.00	-
122	498538.81	1283820.37	-	-	Картометрический	5.00	-
123	498360.42	1283808.51	-	-	Картометрический	5.00	-
124	497733.71	1283763.78	-	-	Картометрический	5.00	-
125	497675.22	1283758.89	-	-	Картометрический	5.00	-
126	497614.11	1283752.29	-	-	Картометрический	5.00	-
127	497397.97	1283734.02	-	-	Картометрический	5.00	-
128	497393.39	1283733.63	-	-	Картометрический	5.00	-
129	497272.48	1283708.90	-	-	Картометрический	5.00	-
130	497227.91	1283706.78	-	-	Картометрический	5.00	-
131	497180.96	1283723.89	-	-	Картометрический	5.00	-
132	497051.46	1283706.72	-	-	Картометрический	5.00	-
133	497055.77	1283719.07	-	-	Картометрический	5.00	-
134	497086.32	1283759.43	-	-	Картометрический	5.00	-
135	497195.52	1283765.34	-	-	Картометрический	5.00	-
136	497246.15	1283790.25	-	-	Картометрический	5.00	-
137	497296.96	1283795.25	-	-	Картометрический	5.00	-
138	497314.93	1283774.13	-	-	Картометрический	5.00	-

1	2	3	4	5	6	7	8
139	497370.28	1283778.22	-	-	Картометрический	5.00	-
140	497604.46	1283795.95	-	-	Картометрический	5.00	-
141	497672.02	1283800.42	-	-	Картометрический	5.00	-
142	497738.81	1283805.62	-	-	Картометрический	5.00	-
143	497815.37	1283810.65	-	-	Картометрический	5.00	-
144	497889.85	1283815.77	-	-	Картометрический	5.00	-
145	497963.03	1283820.43	-	-	Картометрический	5.00	-
146	498036.58	1283825.12	-	-	Картометрический	5.00	-
147	498111.84	1283830.21	-	-	Картометрический	5.00	-
148	498204.23	1283836.18	-	-	Картометрический	5.00	-
149	498276.16	1283840.60	-	-	Картометрический	5.00	-
150	498348.41	1283845.54	-	-	Картометрический	5.00	-
151	498423.60	1283850.47	-	-	Картометрический	5.00	-
152	498494.13	1283854.98	-	-	Картометрический	5.00	-
153	498578.73	1283860.50	-	-	Картометрический	5.00	-
154	498644.36	1283864.78	-	-	Картометрический	5.00	-
155	498707.54	1283868.87	-	-	Картометрический	5.00	-
156	498784.23	1283874.85	-	-	Картометрический	5.00	-
157	498860.35	1283880.29	-	-	Картометрический	5.00	-
158	498936.41	1283886.01	-	-	Картометрический	5.00	-
159	499013.82	1283892.02	-	-	Картометрический	5.00	-
160	499087.68	1283897.43	-	-	Картометрический	5.00	-
161	499162.32	1283903.18	-	-	Картометрический	5.00	-
162	499235.75	1283908.67	-	-	Картометрический	5.00	-
163	499306.85	1283913.94	-	-	Картометрический	5.00	-
164	499451.82	1283925.12	-	-	Картометрический	5.00	-
165	499523.13	1283930.47	-	-	Картометрический	5.00	-
166	499593.31	1283935.70	-	-	Картометрический	5.00	-
167	499664.83	1283941.29	-	-	Картометрический	5.00	-
168	499733.35	1283946.29	-	-	Картометрический	5.00	-
169	499802.50	1283951.63	-	-	Картометрический	5.00	-
170	499835.40	1283950.64	-	-	Картометрический	5.00	-
171	500005.18	1283962.51	-	-	Картометрический	5.00	-
172	500009.01	1283962.73	-	-	Картометрический	5.00	-
173	500013.90	1283965.18	-	-	Картометрический	5.00	-
174	500028.78	1283989.00	-	-	Картометрический	5.00	-
175	500234.25	1284303.05	-	-	Картометрический	5.00	-
176	500263.43	1284351.27	-	-	Картометрический	5.00	-
177	500594.76	1284865.34	-	-	Картометрический	5.00	-
178	500934.67	1285382.72	-	-	Картометрический	5.00	-
179	501015.81	1285510.96	-	-	Картометрический	5.00	-
180	501195.23	1285801.47	-	-	Картометрический	5.00	-
181	501295.50	1285965.98	-	-	Картометрический	5.00	-
182	501414.54	1286159.88	-	-	Картометрический	5.00	-
183	501412.23	1286169.26	-	-	Картометрический	5.00	-
184	501421.69	1286184.65	-	-	Картометрический	5.00	-
185	501430.87	1286187.86	-	-	Картометрический	5.00	-
186	501508.50	1286311.67	-	-	Картометрический	5.00	-
187	501608.44	1286474.23	-	-	Картометрический	5.00	-
188	501711.21	1286640.98	-	-	Картометрический	5.00	-
189	501795.79	1286783.82	-	-	Картометрический	5.00	-

1	2	3	4	5	6	7	8
190	501809.67	1286775.67	-	-	Картометрический	5.00	-
191	501669.99	1286528.71	-	-	Картометрический	5.00	-
192	501626.31	1286453.92	-	-	Картометрический	5.00	-
193	501530.80	1286297.55	-	-	Картометрический	5.00	-
194	501426.88	1286137.10	-	-	Картометрический	5.00	-
195	501379.96	1286061.20	-	-	Картометрический	5.00	-
196	501312.34	1285953.29	-	-	Картометрический	5.00	-
197	501212.61	1285792.06	-	-	Картометрический	5.00	-
198	500954.07	1285370.74	-	-	Картометрический	5.00	-
199	500758.86	1285074.49	-	-	Картометрический	5.00	-
200	500225.80	1284254.27	-	-	Картометрический	5.00	-
201	500225.11	1284253.55	-	-	Картометрический	5.00	-
202	500044.11	1283969.73	-	-	Картометрический	5.00	-
203	500087.82	1283973.12	-	-	Картометрический	5.00	-
204	500965.68	1284039.19	-	-	Картометрический	5.00	-
205	501017.73	1284043.08	-	-	Картометрический	5.00	-
206	501022.48	1284043.44	-	-	Картометрический	5.00	-
207	501189.84	1284056.31	-	-	Картометрический	5.00	-
208	501857.04	1284108.56	-	-	Картометрический	5.00	-
209	501871.86	1284109.34	-	-	Картометрический	5.00	-
210	502872.62	1284187.56	-	-	Картометрический	5.00	-
211	502947.81	1284193.13	-	-	Картометрический	5.00	-
212	502987.53	1284196.63	-	-	Картометрический	5.00	-
213	502996.99	1284197.04	-	-	Картометрический	5.00	-
214	503278.55	1284209.07	-	-	Картометрический	5.00	-
215	503365.16	1284210.73	-	-	Картометрический	5.00	-
216	503450.41	1284212.85	-	-	Картометрический	5.00	-
217	503514.75	1284214.24	-	-	Картометрический	5.00	-
218	503737.20	1284230.75	-	-	Картометрический	5.00	-
219	504564.87	1284319.01	-	-	Картометрический	5.00	-
220	504786.48	1284341.60	-	-	Картометрический	5.00	-
221	504999.78	1284364.82	-	-	Картометрический	5.00	-
222	505199.58	1284385.73	-	-	Картометрический	5.00	-
223	505260.24	1284393.38	-	-	Картометрический	5.00	-
224	505291.98	1284395.40	-	-	Картометрический	5.00	-
225	505358.11	1284401.34	-	-	Картометрический	5.00	-
226	505373.25	1284401.13	-	-	Картометрический	5.00	-
227	505363.06	1284458.28	-	-	Картометрический	5.00	-
228	505351.23	1284504.92	-	-	Картометрический	5.00	-
229	505340.41	1284530.27	-	-	Картометрический	5.00	-
230	505318.81	1284552.52	-	-	Картометрический	5.00	-
231	505300.04	1284561.93	-	-	Картометрический	5.00	-
232	505300.72	1284562.65	-	-	Картометрический	5.00	-
233	505300.03	1284563.38	-	-	Картометрический	5.00	-
234	505299.31	1284562.66	-	-	Картометрический	5.00	-
235	505240.80	1284591.28	-	-	Картометрический	5.00	-
236	505130.16	1284652.85	-	-	Картометрический	5.00	-
237	504973.29	1284742.06	-	-	Картометрический	5.00	-
238	504885.78	1284792.35	-	-	Картометрический	5.00	-
239	504743.86	1284870.18	-	-	Картометрический	5.00	-
240	504558.79	1284979.60	-	-	Картометрический	5.00	-

1	2	3	4	5	6	7	8
241	504351.39	1285052.46	-	-	Картометрический	5.00	-
242	504313.04	1285078.98	-	-	Картометрический	5.00	-
243	504277.03	1285104.66	-	-	Картометрический	5.00	-
244	504263.72	1285114.67	-	-	Картометрический	5.00	-
245	504257.75	1285119.74	-	-	Картометрический	5.00	-
246	504254.55	1285124.94	-	-	Картометрический	5.00	-
247	504253.76	1285129.54	-	-	Картометрический	5.00	-
248	504253.83	1285133.17	-	-	Картометрический	5.00	-
249	504254.42	1285137.02	-	-	Картометрический	5.00	-
250	504268.17	1285132.22	-	-	Картометрический	5.00	-
251	504270.97	1285125.57	-	-	Картометрический	5.00	-
252	504281.52	1285116.88	-	-	Картометрический	5.00	-
253	504322.33	1285089.72	-	-	Картометрический	5.00	-
254	504358.21	1285064.71	-	-	Картометрический	5.00	-
255	504567.94	1284996.50	-	-	Картометрический	5.00	-
256	505299.26	1284575.05	-	-	Картометрический	5.00	-
257	505309.97	1284573.39	-	-	Картометрический	5.00	-
258	505328.30	1284564.51	-	-	Картометрический	5.00	-
259	505353.26	1284539.73	-	-	Картометрический	5.00	-
260	505366.10	1284511.00	-	-	Картометрический	5.00	-
261	505375.90	1284472.82	-	-	Картометрический	5.00	-
262	505391.94	1284400.33	-	-	Картометрический	5.00	-
263	505420.03	1284398.22	-	-	Картометрический	5.00	-
264	505454.25	1284395.39	-	-	Картометрический	5.00	-
265	505480.85	1284390.84	-	-	Картометрический	5.00	-
266	505509.04	1284386.07	-	-	Картометрический	5.00	-
267	505539.50	1284379.17	-	-	Картометрический	5.00	-
268	505570.88	1284369.21	-	-	Картометрический	5.00	-
269	505600.51	1284356.24	-	-	Картометрический	5.00	-
270	505641.85	1284332.78	-	-	Картометрический	5.00	-
271	505690.99	1284303.49	-	-	Картометрический	5.00	-
272	505734.70	1284265.39	-	-	Картометрический	5.00	-
273	505755.10	1284250.69	-	-	Картометрический	5.00	-
274	505790.44	1284266.78	-	-	Картометрический	5.00	-
275	505811.37	1284250.28	-	-	Картометрический	5.00	-
276	505812.50	1284229.77	-	-	Картометрический	5.00	-
277	505818.43	1284203.35	-	-	Картометрический	5.00	-
278	505833.40	1284191.65	-	-	Картометрический	5.00	-
279	505868.72	1284172.94	-	-	Картометрический	5.00	-
280	505933.77	1284131.23	-	-	Картометрический	5.00	-
281	505963.50	1284111.25	-	-	Картометрический	5.00	-
282	505971.73	1284106.68	-	-	Картометрический	5.00	-
283	505977.13	1284103.65	-	-	Картометрический	5.00	-
284	505976.16	1284100.84	-	-	Картометрический	5.00	-
285	506009.83	1284089.26	-	-	Картометрический	5.00	-
286	506014.09	1284087.19	-	-	Картометрический	5.00	-
287	506040.83	1284074.19	-	-	Картометрический	5.00	-
288	506178.22	1284018.43	-	-	Картометрический	5.00	-
289	506259.89	1283983.00	-	-	Картометрический	5.00	-
290	506321.57	1283965.50	-	-	Картометрический	5.00	-
291	506323.31	1283970.34	-	-	Картометрический	5.00	-

1	2	3	4	5	6	7	8
292	506390.96	1283950.03	-	-	Картометрический	5.00	-
293	506456.16	1283938.10	-	-	Картометрический	5.00	-
294	506501.19	1283939.90	-	-	Картометрический	5.00	-
295	506533.64	1283950.74	-	-	Картометрический	5.00	-
296	506559.39	1283959.91	-	-	Картометрический	5.00	-
297	506553.93	1283946.62	-	-	Картометрический	5.00	-
298	506576.60	1283957.49	-	-	Картометрический	5.00	-
299	506594.33	1283968.92	-	-	Картометрический	5.00	-
300	506655.98	1284015.75	-	-	Картометрический	5.00	-
301	506845.24	1284163.61	-	-	Картометрический	5.00	-
302	506854.03	1284172.84	-	-	Картометрический	5.00	-
303	506880.49	1284191.65	-	-	Картометрический	5.00	-
304	506999.99	1284284.67	-	-	Картометрический	5.00	-
305	507079.33	1284347.22	-	-	Картометрический	5.00	-
306	507132.64	1284386.96	-	-	Картометрический	5.00	-
307	507161.87	1284408.75	-	-	Картометрический	5.00	-
308	507224.75	1284454.99	-	-	Картометрический	5.00	-
309	507388.93	1284554.99	-	-	Картометрический	5.00	-
310	507399.38	1284555.09	-	-	Картометрический	5.00	-
1	507410.49	1284537.45	-	-	Картометрический	5.00	-
311	506840.33	1284810.35	-	-	Картометрический	5.00	-
312	506836.21	1284810.72	-	-	Картометрический	5.00	-
313	506866.19	1284911.31	-	-	Картометрический	5.00	-
314	506879.66	1284931.12	-	-	Картометрический	5.00	-
315	506878.66	1284922.63	-	-	Картометрический	5.00	-
316	506869.88	1284909.61	-	-	Картометрический	5.00	-
317	506869.20	1284907.32	-	-	Картометрический	5.00	-
311	506840.33	1284810.35	-	-	Картометрический	5.00	-
318	506606.08	1284856.13	-	-	Картометрический	5.00	-
319	506599.73	1284861.35	-	-	Картометрический	5.00	-
320	506616.63	1284910.12	-	-	Картометрический	5.00	-
321	506636.47	1284962.62	-	-	Картометрический	5.00	-
322	506678.10	1285075.92	-	-	Картометрический	5.00	-
323	506683.18	1285088.95	-	-	Картометрический	5.00	-
324	506680.96	1285095.50	-	-	Картометрический	5.00	-
325	506673.32	1285098.22	-	-	Картометрический	5.00	-
326	506664.36	1285098.97	-	-	Картометрический	5.00	-
327	506664.64	1285105.50	-	-	Картометрический	5.00	-
328	506687.24	1285102.81	-	-	Картометрический	5.00	-
329	506691.60	1285108.83	-	-	Картометрический	5.00	-
330	506731.23	1285209.83	-	-	Картометрический	5.00	-
331	506756.38	1285268.32	-	-	Картометрический	5.00	-
332	506766.07	1285268.94	-	-	Картометрический	5.00	-
333	506739.95	1285204.48	-	-	Картометрический	5.00	-
334	506699.12	1285102.89	-	-	Картометрический	5.00	-
335	506687.18	1285071.65	-	-	Картометрический	5.00	-
336	506645.39	1284957.68	-	-	Картометрический	5.00	-
337	506631.02	1284919.80	-	-	Картометрический	5.00	-
338	506617.39	1284886.07	-	-	Картометрический	5.00	-

1	2	3	4	5	6	7	8
318	506606.08	1284856.13	-	-	Картометрический	5.00	-
339	506332.49	1285183.98	-	-	Картометрический	5.00	-
340	506294.90	1285189.97	-	-	Картометрический	5.00	-
341	506293.05	1285191.39	-	-	Картометрический	5.00	-
342	-	-	506286.95	1285192.35	Картометрический	5.00	-
343	506288.11	1285199.66	-	-	Картометрический	5.00	-
344	506289.67	1285209.30	-	-	Картометрический	5.00	-
345	506306.85	1285232.02	-	-	Картометрический	5.00	-
346	506332.37	1285235.84	-	-	Картометрический	5.00	-
347	506333.23	1285221.62	-	-	Картометрический	5.00	-
348	506330.23	1285221.54	-	-	Картометрический	5.00	-
339	506332.49	1285183.98	-	-	Картометрический	5.00	-
349	-	-	497680.58	1283732.01	Картометрический	5.00	-
350	-	-	497665.90	1283722.30	Картометрический	5.00	-
351	-	-	497653.62	1283721.45	Картометрический	5.00	-
352	-	-	497651.38	1283734.09	Картометрический	5.00	-
353	-	-	497678.82	1283736.89	Картометрический	5.00	-
349	-	-	497680.58	1283732.01	Картометрический	5.00	-
354	509707.27	1284867.95	-	-	Картометрический	5.00	-
355	509695.47	1284870.08	-	-	Картометрический	5.00	-
356	509671.04	1284897.89	-	-	Картометрический	5.00	-
357	509673.18	1284909.69	-	-	Картометрический	5.00	-
358	509706.72	1284932.07	-	-	Картометрический	5.00	-
359	509718.50	1284929.93	-	-	Картометрический	5.00	-
354	509707.27	1284867.95	-	-	Картометрический	5.00	-
3. Сведения о характерных точках части (частей) границы объекта							
Часть №							
-	-	-	-	-	-	-	-

».

Приложение № 33
к приказу министерства
архитектуры и градостроительства
Воронежской области
от 24.02.2026 № 45-01-04/92

«ГРАФИЧЕСКОЕ ОПИСАНИЕ

местоположения границ

Зона сельскохозяйственного производства за границами населенных пунктов - СХ2

(наименование объекта, местоположение границ которого описано
(далее - объект)

Раздел 1

Сведения об объекте		
№ п/п	Характеристики объекта	Описание характеристик
1	2	3
1	Местоположение объекта	Воронежская область, Хохольский муниципальный район, Петинское сельское поселение
2	Площадь объекта ± величина погрешности определения площади ($P \pm \Delta P$)	-
3	Иные характеристики объекта	-

Раздел 2

Сведения о местоположении границ объекта					
1. Система координат: -					
2. Сведения о характерных точках границ объекта					
Обозначение характерных точек границ	Координаты, м		Метод определения координат характерной точки	Средняя квадратическая погрешность положения характерной точки (Mt), м	Описание обозначения точки на местности (при наличии)
	X	Y			
1	2	3	4	5	6
-	-	-	-	-	-
3. Сведения о характерных точках части (частей) границы объекта					
Обозначение характерных точек части границы	Координаты, м		Метод определения координат характерной точки	Средняя квадратическая погрешность положения характерной точки (Mt), м	Описание обозначения точки на местности (при наличии)
	X	Y			
1	2	3	4	5	6
Часть №					
-	-	-	-	-	-

Раздел 3

Сведения о местоположении измененных (уточненных) границ объекта							
1. Система координат: МСК - 36, зона 1							
2. Сведения о характерных точках границ объекта							
Обозначение характерных точек границ	Существующие координаты, м		Измененные (уточненные) координаты, м		Метод определения координат характерной точки	Средняя квадратическая погрешность положения характерной точки (Mt), м	Описание обозначения точки на местности (при наличии)
	X	Y	X	Y			
1	2	3	4	5	6	7	8
1	506178.22	1284018.43	-	-	Картометрический	1.00	-
2	506040.83	1284074.19	-	-	Аналитический	0.30	-
3	506014.09	1284087.19	-	-	Аналитический	0.30	-
4	506009.82	1284089.27	-	-	Аналитический	0.30	-
5	505976.16	1284100.84	-	-	Аналитический	0.30	-
6	505977.14	1284103.65	-	-	Аналитический	0.30	-
7	505971.73	1284106.68	-	-	Аналитический	0.30	-
8	-	-	505963.50	1284111.25	Аналитический	0.30	-
9	-	-	505954.37	1284117.39	Аналитический	0.30	-
10	505954.12	1284119.08	-	-	Аналитический	0.30	-
11	505946.65	1284131.75	-	-	Аналитический	0.30	-
12	505923.44	1284140.91	-	-	Аналитический	0.30	-
13	505885.50	1284191.07	-	-	Картометрический	1.00	-
14	505831.98	1284244.44	-	-	Картометрический	1.00	-
15	505839.08	1284253.66	-	-	Картометрический	1.00	-
16	505795.56	1284282.48	-	-	Аналитический	0.30	-
17	505811.34	1284311.05	-	-	Аналитический	0.30	-
18	505817.43	1284307.33	-	-	Аналитический	0.30	-
19	505833.05	1284336.79	-	-	Аналитический	0.30	-
20	505875.15	1284317.12	-	-	Картометрический	1.00	-
21	505855.48	1284276.68	-	-	Картометрический	1.00	-
22	505885.17	1284261.30	-	-	Картометрический	1.00	-
23	505923.07	1284247.73	-	-	Картометрический	1.00	-
24	505933.27	1284278.87	-	-	Картометрический	1.00	-
25	505944.10	1284275.32	-	-	Картометрический	1.00	-
26	505959.46	1284270.89	-	-	Картометрический	1.00	-
27	-	-	506008.36	1284256.80	Картометрический	1.00	-
28	-	-	506013.08	1284255.45	Картометрический	1.00	-
29	-	-	506014.12	1284260.02	Картометрический	1.00	-
30	-	-	506025.02	1284256.45	Картометрический	1.00	-
31	-	-	506031.29	1284275.61	Картометрический	1.00	-
32	-	-	506032.85	1284280.36	Картометрический	1.00	-
33	506101.27	1284256.20	-	-	Картометрический	1.00	-
34	506162.23	1284227.52	-	-	Картометрический	1.00	-
35	506200.19	1284207.21	-	-	Картометрический	1.00	-
36	506217.55	1284192.18	-	-	Картометрический	1.00	-

1	2	3	4	5	6	7	8
37	506224.13	1284185.56	-	-	Картометрический	1.00	
38	506226.97	1284179.70	-	-	Картометрический	1.00	
39	506223.18	1284162.36	-	-	Картометрический	1.00	
40	506194.93	1284082.84	-	-	Аналитический	0.30	
41	506190.86	1284083.63	-	-	Аналитический	0.30	
42	506185.38	1284067.81	-	-	Аналитический	0.30	
43	506189.07	1284066.54	-	-	Аналитический	0.30	
44	506184.67	1284053.88	-	-	Картометрический	1.00	
45	506181.18	1284055.09	-	-	Картометрический	1.00	
46	506175.51	1284039.42	-	-	Картометрический	1.00	
1	506178.22	1284018.43	-	-	Картометрический	1.00	
47	501396.66	1286195.90	-	-	Аналитический	0.30	-
48	501378.45	1286206.56	-	-	Картометрический	5.00	-
49	501359.11	1286218.10	-	-	Аналитический	2.50	-
50	501353.87	1286221.39	-	-	Аналитический	2.50	-
51	501350.43	1286223.44	-	-	Аналитический	0.30	-
52	501305.63	1286249.84	-	-	Аналитический	0.30	-
53	501324.31	1286273.66	-	-	Аналитический	0.30	-
54	501365.66	1286249.29	-	-	Аналитический	0.30	-
55	501399.56	1286298.93	-	-	Аналитический	0.30	-
56	501442.51	1286273.34	-	-	Аналитический	0.30	-
57	501427.29	1286247.50	-	-	Аналитический	0.30	-
47	501396.66	1286195.90	-	-	Аналитический	0.30	-
3. Сведения о характерных точках части (частей) границы объекта							
Часть №							
-	-	-	-	-	-	-	-

».

Приложение № 34
к приказу министерства
архитектуры и градостроительства
Воронежской области
от 24.02.2026 № 45-01-04/92

«ГРАФИЧЕСКОЕ ОПИСАНИЕ

местоположения границ

Зона объектов спортивно-рекреационного назначения
за границами населенных пунктов - РЗ

(наименование объекта, местоположение границ которого описано
(далее - объект)

Раздел 1

Сведения об объекте		
№ п/п	Характеристики объекта	Описание характеристик
1	2	3
1	Местоположение объекта	Воронежская область, Хохольский муниципальный район, Петинское сельское поселение
2	Площадь объекта ± величина погрешности определения площади ($P \pm \Delta P$)	-
3	Иные характеристики объекта	-

Раздел 2

Сведения о местоположении границ объекта					
1. Система координат: -					
2. Сведения о характерных точках границ объекта					
Обозначение характерных точек границ	Координаты, м		Метод определения координат характерной точки	Средняя квадратическая погрешность положения характерной точки (Mt), м	Описание обозначения точки на местности (при наличии)
	X	Y			
1	2	3	4	5	6
-	-	-	-	-	-
3. Сведения о характерных точках части (частей) границы объекта					
Обозначение характерных точек части границы	Координаты, м		Метод определения координат характерной точки	Средняя квадратическая погрешность положения характерной точки (Mt), м	Описание обозначения точки на местности (при наличии)
	X	Y			
1	2	3	4	5	6
Часть №					
-	-	-	-	-	-

Раздел 3

Сведения о местоположении измененных (уточненных) границ объекта							
1. Система координат: МСК - 36, зона 1							
2. Сведения о характерных точках границ объекта							
Обозначение характерных точек границ	Существующие координаты, м		Измененные (уточненные) координаты, м		Метод определения координат характерной точки	Средняя квадратическая погрешность положения характерной точки (Mt), м	Описание обозначения точки на местности (при наличии)
	X	Y	X	Y			
1	2	3	4	5	6	7	8
1	509710.70	1283989.22	-	-	Картометрический	5.00	-
2	509466.60	1283922.34	-	-	Картометрический	5.00	-
3	509437.44	1284168.11	-	-	Картометрический	5.00	-
4	509405.84	1284410.73	-	-	Картометрический	5.00	-
5	509349.03	1284676.80	-	-	Картометрический	5.00	-
6	509707.27	1284867.95	-	-	Картометрический	5.00	-
7	509681.12	1284539.21	-	-	Картометрический	5.00	-
8	509679.72	1284339.99	-	-	Картометрический	5.00	-
9	509690.42	1284218.90	-	-	Картометрический	5.00	-
10	509706.46	1284037.25	-	-	Картометрический	5.00	-
1	509710.70	1283989.22	-	-	Картометрический	5.00	-
11	509552.88	1283789.46	-	-	Картометрический	5.00	-
12	509389.08	1283361.73	-	-	Картометрический	5.00	-
13	509393.11	1283224.70	-	-	Картометрический	5.00	-
14	509307.77	1283177.31	-	-	Картометрический	5.00	-
15	509091.31	1283120.28	-	-	Картометрический	5.00	-
16	509012.74	1283088.95	-	-	Картометрический	5.00	-
17	508955.70	1283027.80	-	-	Картометрический	5.00	-
18	508736.15	1282954.05	-	-	Картометрический	5.00	-
19	508683.77	1283066.31	-	-	Картометрический	5.00	-
20	508383.02	1282991.77	-	-	Картометрический	5.00	-
21	508414.18	1282881.77	-	-	Картометрический	5.00	-
22	508323.55	1282868.29	-	-	Картометрический	5.00	-
23	508106.27	1282693.88	-	-	Картометрический	5.00	-
24	507861.20	1282961.58	-	-	Картометрический	5.00	-
25	508027.03	1283077.40	-	-	Картометрический	5.00	-
26	508209.13	1283373.12	-	-	Картометрический	5.00	-
27	508212.27	1283815.10	-	-	Картометрический	5.00	-
28	508272.77	1283884.68	-	-	Картометрический	5.00	-
29	508303.48	1283933.96	-	-	Картометрический	5.00	-
30	508310.86	1283945.80	-	-	Картометрический	5.00	-
31	508365.83	1284034.02	-	-	Картометрический	5.00	-
32	508638.29	1284131.97	-	-	Картометрический	5.00	-
33	508960.87	1283789.67	-	-	Картометрический	5.00	-
11	509552.88	1283789.46	-	-	Картометрический	5.00	-

3. Сведения о характерных точках части (частей) границы объекта							
Часть №							
-	-	-	-	-	-	-	-

».

Приложение № 35
к приказу министерства
архитектуры и градостроительства
Воронежской области
от 24.02.2026 № 45-01-04/92

«ГРАФИЧЕСКОЕ ОПИСАНИЕ

местоположения границ

Зона садоводства и огородничества за границами населенных пунктов - СО1

(наименование объекта, местоположение границ которого описано
(далее - объект)

Раздел I

Сведения об объекте

Сведения об объекте		
№ п/п	Характеристики объекта	Описание характеристик
1	2	3
1	Местоположение объекта	Воронежская область, Хохольский муниципальный район, Петинское сельское поселение
2	Площадь объекта ± величина погрешности определения площади ($P \pm \Delta P$)	-
3	Иные характеристики объекта	-

Раздел 2					
Сведения о местоположении границ объекта					
1. Система координат: МСК - 36, зона 1					
2. Сведения о характерных точках границ объекта					
Обозначение характерных точек границ	Координаты, м		Метод определения координат характерной точки	Средняя квадратическая погрешность положения характерной точки (Mt), м	Описание обозначения точки на местности (при наличии)
	X	Y			
1	2	3	4	5	6
1	506059.05	1286078.00	Аналитический	0.20	-
2	506050.42	1286081.47	Картометрический	1.00	-
3	506031.19	1286089.21	Картометрический	1.00	-
4	506042.18	1286114.62	Картометрический	1.00	-
5	506060.52	1286104.82	Картометрический	1.00	-
6	506071.73	1286098.83	Картометрический	1.00	-
1	506059.05	1286078.00	Картометрический	1.00	-
7	505709.85	1285782.00	Картометрический	1.00	-
8	505687.67	1285784.41	Картометрический	1.00	-
9	505690.52	1285790.51	Картометрический	1.00	-
10	505643.15	1285789.59	Картометрический	1.00	-
11	505649.62	1285818.33	Картометрический	1.00	-
12	505654.75	1285824.92	Картометрический	1.00	-
13	505697.96	1285803.25	Картометрический	1.00	-
14	505700.92	1285808.32	Картометрический	1.00	-
15	505709.10	1285822.33	Картометрический	1.00	-
16	505706.50	1285823.99	Картометрический	1.00	-
17	505700.81	1285815.00	Картометрический	1.00	-
18	505694.95	1285805.73	Картометрический	1.00	-
19	505673.51	1285816.86	Картометрический	1.00	-
20	505678.93	1285827.15	Картометрический	1.00	-
21	505688.91	1285846.12	Аналитический	0.20	-
22	505691.20	1285845.55	Аналитический	0.20	-
23	505698.58	1285841.12	Картометрический	1.00	-
24	505698.50	1285842.10	Картометрический	1.00	-
25	505702.84	1285846.22	Картометрический	1.00	-
26	505708.50	1285851.60	Картометрический	1.00	-
27	505727.24	1285860.07	Картометрический	1.00	-
28	505722.33	1285873.31	Аналитический	0.20	-
29	505751.17	1285893.71	Аналитический	0.20	-
30	505753.11	1285893.82	Аналитический	0.20	-
31	505758.40	1285890.87	Аналитический	0.20	-
32	505771.87	1285882.87	Картометрический	1.00	-
33	505771.30	1285874.59	Картометрический	1.00	-

1	2	3	4	5	6
34	505773.05	1285875.06	Картометрический	1.00	-
35	505773.46	1285881.87	Картометрический	1.00	-
36	505777.19	1285883.91	Картометрический	1.00	-
37	505795.79	1285885.12	Картометрический	1.00	-
38	505801.44	1285885.47	Картометрический	1.00	-
39	505802.54	1285892.39	Картометрический	1.00	-
40	505806.15	1285891.62	Картометрический	1.00	-
41	505802.40	1285896.10	Аналитический	0.20	-
42	505793.20	1285906.10	Аналитический	0.20	-
43	505789.27	1285918.41	Аналитический	0.20	-
44	505804.23	1285939.39	Аналитический	0.20	-
45	505809.38	1285949.98	Картометрический	1.00	-
46	505809.00	1285961.70	Картометрический	1.00	-
47	505803.20	1285963.00	Картометрический	1.00	-
48	505780.80	1285963.80	Картометрический	1.00	-
49	505762.10	1285963.80	Картометрический	1.00	-
50	505753.20	1285961.01	Картометрический	1.00	-
51	505800.93	1286144.42	Картометрический	1.00	-
52	505825.11	1286243.88	Картометрический	1.00	-
53	505850.50	1286254.20	Картометрический	1.00	-
54	505865.03	1286255.62	Картометрический	1.00	-
55	505865.08	1286255.12	Картометрический	1.00	-
56	505885.20	1286248.29	Картометрический	1.00	-
57	505903.75	1286242.20	Картометрический	1.00	-
58	505944.22	1286254.96	Картометрический	1.00	-
59	505947.88	1286261.60	Картометрический	1.00	-
60	505952.00	1286262.10	Картометрический	1.00	-
61	505967.61	1286271.24	Картометрический	1.00	-
62	505955.01	1286274.57	Картометрический	1.00	-
63	505950.68	1286275.66	Картометрический	1.00	-
64	505956.44	1286296.15	Картометрический	1.00	-
65	505969.39	1286294.46	Картометрический	1.00	-
66	505987.55	1286292.08	Картометрический	1.00	-
67	505982.80	1286280.14	Картометрический	1.00	-
68	505996.23	1286255.60	Картометрический	1.00	-
69	505999.58	1286249.46	Картометрический	1.00	-
70	506004.20	1286260.94	Картометрический	1.00	-
71	506006.36	1286264.13	Картометрический	1.00	-
72	506007.64	1286267.48	Картометрический	1.00	-
73	506028.27	1286263.54	Картометрический	1.00	-
74	506027.12	1286260.82	Картометрический	1.00	-
75	506015.19	1286232.68	Картометрический	1.00	-
76	506034.31	1286225.01	Аналитический	0.20	-
77	506036.26	1286227.66	Аналитический	0.20	-
78	506040.56	1286226.82	Аналитический	0.20	-
79	506039.68	1286222.85	Аналитический	0.20	-
80	506053.86	1286219.24	Картометрический	1.00	-
81	506043.98	1286200.23	Аналитический	0.20	-

1	2	3	4	5	6
82	506041.40	1286200.64	Аналитический	0.20	-
83	506040.86	1286198.18	Аналитический	0.20	-
84	506029.13	1286200.95	Картометрический	1.00	-
85	506041.89	1286195.60	Аналитический	0.20	-
86	506042.92	1286198.17	Аналитический	0.20	-
87	506049.31	1286195.61	Картометрический	1.00	-
88	506062.48	1286190.32	Картометрический	1.00	-
89	506051.80	1286163.29	Картометрический	1.00	-
90	506042.55	1286139.87	Картометрический	1.00	-
91	506042.39	1286139.45	Картометрический	1.00	-
92	506044.81	1286136.46	Картометрический	1.00	-
93	506038.83	1286122.05	Картометрический	1.00	-
94	506032.04	1286128.84	Картометрический	1.00	-
95	506027.62	1286126.42	Картометрический	1.00	-
96	506019.04	1286121.73	Картометрический	1.00	-
97	506013.86	1286110.96	Картометрический	1.00	-
98	506026.30	1286100.90	Картометрический	1.00	-
99	506026.59	1286091.39	Картометрический	1.00	-
100	506026.92	1286078.84	Картометрический	1.00	-
101	506027.60	1286054.80	Аналитический	0.20	-
102	506025.10	1286039.00	Аналитический	0.20	-
103	506010.10	1286024.10	Картометрический	1.00	-
104	506004.55	1286017.02	Картометрический	1.00	-
105	506018.24	1286011.30	Картометрический	1.00	-
106	506012.23	1285982.12	Картометрический	1.00	-
107	506004.13	1285957.70	Картометрический	1.00	-
108	506006.67	1285956.60	Картометрический	1.00	-
109	505993.41	1285931.62	Картометрический	1.00	-
110	505984.84	1285916.80	Аналитический	0.20	-
111	505978.95	1285913.51	Аналитический	0.20	-
112	505966.80	1285898.99	Картометрический	1.00	-
113	505945.62	1285899.47	Картометрический	1.00	-
114	505943.20	1285896.28	Картометрический	1.00	-
115	505937.95	1285889.53	Картометрический	1.00	-
116	505932.40	1285882.40	Картометрический	1.00	-
117	505919.28	1285869.14	Картометрический	1.00	-
118	505927.70	1285862.08	Картометрический	1.00	-
119	505916.16	1285853.72	Картометрический	1.00	-
120	505903.01	1285844.20	Аналитический	0.20	-
121	505872.28	1285834.10	Аналитический	0.20	-
122	505847.10	1285834.65	Аналитический	0.20	-
123	505842.15	1285842.76	Картометрический	1.00	-
124	505806.14	1285832.37	Картометрический	1.00	-
125	505803.63	1285830.73	Картометрический	1.00	-
126	505781.97	1285817.76	Картометрический	1.00	-
127	505775.80	1285823.00	Картометрический	1.00	-
128	505760.40	1285820.90	Картометрический	1.00	-
129	505753.06	1285820.38	Картометрический	1.00	-

1	2	3	4	5	6
130	505753.21	1285817.29	Картометрический	1.00	-
131	505733.58	1285814.19	Картометрический	1.00	-
132	505729.30	1285819.05	Картометрический	1.00	-
133	505723.39	1285819.98	Картометрический	1.00	-
134	505732.10	1285811.99	Картометрический	1.00	-
135	505718.86	1285792.11	Картометрический	1.00	-
136	505715.92	1285787.68	Картометрический	1.00	-
7	505709.85	1285782.00	Картометрический	1.00	-
137	505838.99	1285994.31	Картометрический	1.00	-
138	505841.49	1285999.29	Картометрический	1.00	-
139	505850.20	1286053.78	Картометрический	1.00	-
140	505863.89	1286065.29	Картометрический	1.00	-
141	505878.90	1286091.26	Картометрический	1.00	-
142	505880.06	1286096.56	Картометрический	1.00	-
143	505883.83	1286113.77	Картометрический	1.00	-
144	505882.89	1286116.84	Аналитический	0.20	-
145	505879.02	1286129.57	Аналитический	0.20	-
146	505875.50	1286141.14	Аналитический	0.20	-
147	505845.24	1286149.27	Картометрический	1.00	-
148	505841.57	1286150.26	Картометрический	1.00	-
149	505812.30	1286161.19	Картометрический	1.00	-
150	505793.75	1286076.35	Картометрический	1.00	-
151	505801.48	1286071.91	Картометрический	1.00	-
152	505804.42	1286080.61	Картометрический	1.00	-
153	505821.46	1286077.74	Картометрический	1.00	-
154	505820.14	1286073.06	Картометрический	1.00	-
155	505838.93	1286067.51	Картометрический	1.00	-
156	505829.97	1286034.06	Картометрический	1.00	-
157	505810.88	1286039.39	Картометрический	1.00	-
158	505810.89	1286039.00	Картометрический	1.00	-
159	505811.01	1286039.35	Картометрический	1.00	-
160	505825.99	1286034.02	Картометрический	1.00	-
161	505820.26	1286017.24	Картометрический	1.00	-
162	505833.48	1286012.89	Картометрический	1.00	-
163	505831.54	1286007.20	Картометрический	1.00	-
164	505828.22	1285997.34	Картометрический	1.00	-
165	505825.84	1285990.03	Картометрический	1.00	-
166	505829.07	1285990.73	Картометрический	1.00	-
137	505838.99	1285994.31	Картометрический	1.00	-
167	505884.07	1286305.85	Картометрический	5.00	-
168	505858.64	1286325.23	Картометрический	5.00	-
169	505870.07	1286349.33	Картометрический	5.00	-
170	505878.34	1286367.94	Картометрический	5.00	-
171	505876.38	1286368.79	Картометрический	5.00	-
172	505871.59	1286370.86	Картометрический	5.00	-
173	505875.34	1286383.61	Картометрический	5.00	-

1	2	3	4	5	6
174	505877.91	1286405.64	Картометрический	5.00	-
175	505925.65	1286398.25	Картометрический	5.00	-
176	505921.04	1286373.29	Картометрический	5.00	-
177	505926.83	1286371.64	Картометрический	5.00	-
178	505923.16	1286360.32	Картометрический	5.00	-
179	505919.62	1286349.18	Картометрический	5.00	-
180	505918.87	1286343.98	Картометрический	5.00	-
181	505918.58	1286341.94	Картометрический	5.00	-
182	505911.10	1286325.65	Картометрический	5.00	-
183	505904.20	1286326.01	Картометрический	5.00	-
184	505901.50	1286327.85	Картометрический	5.00	-
167	505884.07	1286305.85	Картометрический	5.00	-
185	505887.98	1286410.35	Картометрический	5.00	-
186	505861.10	1286415.02	Картометрический	5.00	-
187	505865.59	1286434.22	Картометрический	5.00	-
188	505834.92	1286439.55	Картометрический	5.00	-
189	505838.46	1286460.32	Картометрический	5.00	-
190	505857.92	1286455.89	Картометрический	5.00	-
191	505868.47	1286446.50	Картометрический	5.00	-
192	505880.09	1286436.16	Картометрический	5.00	-
193	505886.16	1286429.17	Картометрический	5.00	-
185	505887.98	1286410.35	Картометрический	5.00	-
194	505849.33	1286327.38	Картометрический	5.00	-
195	505845.28	1286326.90	Картометрический	5.00	-
196	505840.39	1286325.75	Картометрический	5.00	-
197	505803.44	1286337.36	Картометрический	5.00	-
198	505802.28	1286334.90	Аналитический	0.10	-
199	505776.66	1286338.39	Картометрический	5.00	-
200	505781.74	1286355.51	Картометрический	5.00	-
201	505779.79	1286356.49	Картометрический	5.00	-
202	505786.63	1286369.83	Картометрический	5.00	-
203	505789.49	1286376.25	Картометрический	5.00	-
204	505788.34	1286376.75	Картометрический	5.00	-
205	505788.12	1286376.85	Картометрический	5.00	-
206	505777.00	1286355.19	Картометрический	5.00	-
207	505780.41	1286353.65	Картометрический	5.00	-
208	505780.06	1286352.65	Картометрический	5.00	-
209	505780.18	1286352.60	Картометрический	5.00	-
210	505774.58	1286336.19	Картометрический	5.00	-
211	505745.45	1286348.97	Картометрический	5.00	-
212	505736.34	1286352.98	Картометрический	5.00	-
213	505744.93	1286369.44	Картометрический	5.00	-
214	505757.98	1286393.61	Картометрический	5.00	-
215	505774.40	1286423.44	Картометрический	5.00	-
216	505792.34	1286420.58	Картометрический	5.00	-
217	505835.24	1286413.73	Картометрический	5.00	-

1	2	3	4	5	6
218	505835.24	1286413.72	Картометрический	5.00	-
219	505840.85	1286412.81	Картометрический	5.00	-
220	505873.90	1286407.20	Картометрический	5.00	-
221	505870.05	1286384.49	Картометрический	5.00	-
222	505868.96	1286384.68	Картометрический	5.00	-
223	505863.39	1286365.86	Картометрический	5.00	-
224	505859.32	1286353.76	Картометрический	5.00	-
225	505854.55	1286358.00	Картометрический	5.00	-
226	505855.29	1286356.09	Картометрический	5.00	-
227	505856.93	1286351.11	Картометрический	5.00	-
228	505857.05	1286348.47	Картометрический	5.00	-
229	505854.86	1286341.04	Картометрический	5.00	-
194	505849.33	1286327.38	Картометрический	5.00	-
230	505800.39	1286376.99	Картометрический	5.00	-
231	505794.33	1286378.89	Картометрический	5.00	-
232	505800.85	1286395.90	Картометрический	5.00	-
233	505807.24	1286394.88	Картометрический	5.00	-
230	505800.39	1286376.99	Картометрический	5.00	-
234	504897.57	1282217.99	Картометрический	5.00	-
235	504774.39	1282236.97	Картометрический	5.00	-
236	504760.83	1282253.24	Картометрический	5.00	-
237	504731.78	1282254.40	Картометрический	5.00	-
238	504741.46	1282196.68	Картометрический	5.00	-
239	504711.63	1282193.20	Картометрический	5.00	-
240	504710.86	1282200.94	Картометрический	5.00	-
241	504674.83	1282196.29	Картометрический	5.00	-
242	504677.16	1282173.05	Картометрический	5.00	-
243	504647.72	1282171.12	Картометрический	5.00	-
244	504646.56	1282186.61	Картометрический	5.00	-
245	504610.92	1282179.64	Картометрический	5.00	-
246	504605.88	1282210.24	Картометрический	5.00	-
247	504573.73	1282211.40	Картометрический	5.00	-
248	504580.90	1282269.70	Картометрический	5.00	-
249	504556.11	1282269.31	Картометрический	5.00	-
250	504556.49	1282327.42	Картометрический	5.00	-
251	504584.09	1282327.97	Картометрический	5.00	-
252	504581.28	1282347.78	Картометрический	5.00	-
253	504581.09	1282375.65	Картометрический	5.00	-
254	504566.97	1282446.22	Картометрический	5.00	-
255	504564.59	1282465.92	Картометрический	5.00	-
256	504543.52	1282555.00	Картометрический	5.00	-
257	504536.54	1282582.11	Картометрический	5.00	-
258	504534.99	1282603.42	Картометрический	5.00	-
259	504532.67	1282649.51	Картометрический	5.00	-
260	504528.41	1282715.75	Картометрический	5.00	-
261	504520.66	1282794.39	Картометрический	5.00	-

1	2	3	4	5	6
262	504460.23	1282898.20	Картометрический	5.00	-
263	504408.42	1282938.78	Картометрический	5.00	-
264	504403.97	1282947.01	Картометрический	5.00	-
265	504401.45	1282954.37	Картометрический	5.00	-
266	504401.74	1282958.73	Картометрический	5.00	-
267	504416.85	1282974.81	Картометрический	5.00	-
268	504419.75	1283001.05	Картометрический	5.00	-
269	504437.41	1283017.89	Картометрический	5.00	-
270	504479.29	1283049.57	Картометрический	5.00	-
271	504491.03	1283059.74	Картометрический	5.00	-
272	504543.71	1283053.34	Картометрический	5.00	-
273	504554.22	1283059.69	Картометрический	5.00	-
274	504532.09	1283070.74	Картометрический	5.00	-
275	504527.39	1283073.09	Картометрический	5.00	-
276	504517.76	1283078.14	Картометрический	5.00	-
277	504565.21	1283109.13	Картометрический	5.00	-
278	504561.14	1283124.23	Картометрический	5.00	-
279	504520.66	1283106.99	Картометрический	5.00	-
280	504516.40	1283120.36	Картометрический	5.00	-
281	504505.17	1283116.10	Картометрический	5.00	-
282	504494.32	1283125.01	Картометрический	5.00	-
283	504446.72	1283077.51	Картометрический	5.00	-
284	504442.71	1283074.41	Картометрический	5.00	-
285	504416.18	1283053.15	Картометрический	5.00	-
286	504400.38	1283039.21	Картометрический	5.00	-
287	504396.51	1283056.64	Картометрический	5.00	-
288	504394.96	1283076.97	Картометрический	5.00	-
289	504395.93	1283086.08	Картометрический	5.00	-
290	504398.45	1283093.44	Картометрический	5.00	-
291	504403.87	1283098.09	Картометрический	5.00	-
292	504409.68	1283101.57	Картометрический	5.00	-
293	504443.44	1283112.85	Картометрический	5.00	-
294	504469.14	1283136.43	Картометрический	5.00	-
295	504469.53	1283141.66	Картометрический	5.00	-
296	504466.62	1283145.92	Картометрический	5.00	-
297	504464.11	1283148.25	Картометрический	5.00	-
298	504431.18	1283128.88	Картометрический	5.00	-
299	504399.61	1283119.97	Картометрический	5.00	-
300	504387.99	1283141.28	Картометрический	5.00	-
301	504397.72	1283168.21	Картометрический	5.00	-
302	504403.11	1283180.41	Картометрический	5.00	-
303	504404.06	1283190.08	Картометрический	5.00	-
304	504399.80	1283208.87	Картометрический	5.00	-
305	504397.09	1283218.56	Картометрический	5.00	-
306	504417.28	1283223.08	Картометрический	5.00	-
307	504424.24	1283240.44	Картометрический	5.00	-
308	504419.12	1283265.62	Картометрический	5.00	-
309	504392.83	1283324.31	Картометрический	5.00	-

1	2	3	4	5	6
310	504378.11	1283325.47	Картометрический	5.00	-
311	504373.46	1283346.39	Картометрический	5.00	-
312	504372.30	1283359.95	Картометрический	5.00	-
313	504358.35	1283365.76	Картометрический	5.00	-
314	504351.38	1283365.76	Картометрический	5.00	-
315	504336.66	1283348.71	Картометрический	5.00	-
316	504322.33	1283347.16	Картометрический	5.00	-
317	504308.77	1283335.15	Картометрический	5.00	-
318	504306.45	1283384.35	Картометрический	5.00	-
319	504302.57	1283411.08	Картометрический	5.00	-
320	504294.83	1283459.11	Картометрический	5.00	-
321	504283.11	1283476.15	Картометрический	5.00	-
322	504266.16	1283523.03	Картометрический	5.00	-
323	504259.38	1283538.13	Картометрический	5.00	-
324	504247.95	1283552.85	Картометрический	5.00	-
325	504241.37	1283569.12	Картометрический	5.00	-
326	504240.43	1283569.85	Картометрический	5.00	-
327	504237.00	1283589.56	Картометрический	5.00	-
328	504221.81	1283639.24	Картометрический	5.00	-
329	504219.25	1283656.88	Картометрический	5.00	-
330	504233.77	1283659.45	Картометрический	5.00	-
331	504149.16	1283755.34	Картометрический	5.00	-
332	504106.80	1283773.97	Картометрический	5.00	-
333	504092.39	1283790.07	Картометрический	5.00	-
334	504075.45	1283816.34	Аналитический	0.20	-
335	503989.02	1283882.42	Аналитический	0.20	-
336	503992.28	1283899.53	Аналитический	0.20	-
337	503990.55	1283900.05	Аналитический	0.20	-
338	503985.88	1283901.26	Картометрический	5.00	-
339	503989.22	1283921.60	Картометрический	5.00	-
340	503996.57	1283920.14	Картометрический	5.00	-
341	504002.59	1283950.26	Картометрический	5.00	-
342	504005.94	1283958.06	Картометрический	5.00	-
343	503995.33	1283960.78	Картометрический	5.00	-
344	503998.91	1283980.54	Картометрический	5.00	-
345	503998.24	1283980.68	Картометрический	5.00	-
346	503999.38	1283989.72	Картометрический	5.00	-
347	504000.94	1284000.88	Картометрический	5.00	-
348	504013.13	1283998.28	Картометрический	5.00	-
349	504023.07	1283996.59	Картометрический	5.00	-
350	504026.32	1284003.68	Аналитический	0.10	-
351	504013.58	1284019.43	Аналитический	0.10	-
352	503999.21	1284012.99	Картометрический	5.00	-
353	503987.35	1284033.33	Картометрический	5.00	-
354	504008.79	1284076.24	Картометрический	5.00	-
355	504015.00	1284070.33	Картометрический	5.00	-
356	504057.92	1284072.96	Картометрический	5.00	-
357	504076.88	1284074.12	Картометрический	5.00	-

1	2	3	4	5	6
358	504093.85	1284075.16	Картометрический	5.00	-
359	504109.82	1284076.14	Аналитический	0.10	-
360	504124.79	1284077.06	Аналитический	0.10	-
361	504139.76	1284077.98	Аналитический	0.10	-
362	504153.74	1284078.84	Картометрический	5.00	-
363	504167.71	1284079.69	Картометрический	5.00	-
364	504181.18	1284080.52	Картометрический	5.00	-
365	504195.16	1284081.38	Картометрический	5.00	-
366	504209.13	1284082.23	Картометрический	5.00	-
367	504223.11	1284083.09	Картометрический	5.00	-
368	504237.08	1284083.95	Картометрический	5.00	-
369	504251.05	1284084.81	Картометрический	5.00	-
370	504274.67	1284086.25	Картометрический	5.00	-
371	504287.04	1284087.29	Картометрический	5.00	-
372	504292.02	1284087.74	Картометрический	5.00	-
373	504305.46	1284089.02	Картометрический	5.00	-
374	504318.90	1284090.29	Картометрический	5.00	-
375	504332.34	1284091.57	Картометрический	5.00	-
376	504345.78	1284092.84	Картометрический	5.00	-
377	504359.22	1284094.12	Картометрический	5.00	-
378	504372.66	1284095.39	Картометрический	5.00	-
379	504386.10	1284096.67	Картометрический	5.00	-
380	504399.54	1284097.94	Картометрический	5.00	-
381	504412.98	1284099.22	Картометрический	5.00	-
382	504426.42	1284100.49	Картометрический	5.00	-
383	504439.86	1284101.77	Картометрический	5.00	-
384	504453.30	1284103.05	Картометрический	5.00	-
385	504466.74	1284104.32	Картометрический	5.00	-
386	504480.18	1284105.60	Картометрический	5.00	-
387	504493.62	1284106.87	Картометрический	5.00	-
388	504507.06	1284108.15	Картометрический	5.00	-
389	504520.50	1284109.42	Картометрический	5.00	-
390	504774.51	1284025.35	Картометрический	5.00	-
391	504465.16	1283856.10	Картометрический	5.00	-
392	504466.96	1283846.23	Картометрический	5.00	-
393	504576.89	1283374.67	Картометрический	5.00	-
394	504581.13	1283356.47	Картометрический	5.00	-
395	504631.40	1283141.27	Картометрический	5.00	-
396	504718.74	1282856.23	Картометрический	5.00	-
397	504675.52	1282821.07	Картометрический	5.00	-
398	504676.62	1282815.30	Картометрический	5.00	-
399	504730.52	1282445.24	Картометрический	5.00	-
400	504940.46	1282389.95	Картометрический	5.00	-
401	504921.00	1282277.84	Картометрический	5.00	-
402	504902.60	1282259.44	Картометрический	5.00	-
234	504897.57	1282217.99	Картометрический	5.00	-
403	503944.06	1283795.94	Картометрический	5.00	-

1	2	3	4	5	6
404	503918.49	1283786.99	Картометрический	5.00	-
405	503913.89	1283796.01	Картометрический	5.00	-
406	503891.27	1283785.56	Картометрический	5.00	-
407	503839.85	1283774.82	Картометрический	5.00	-
408	503828.55	1283794.41	Картометрический	5.00	-
409	503822.92	1283815.58	Картометрический	5.00	-
410	503813.59	1283872.15	Картометрический	5.00	-
411	503864.45	1283977.31	Картометрический	5.00	-
412	503873.78	1284045.14	Картометрический	5.00	-
413	503900.17	1284013.78	Картометрический	5.00	-
414	503902.98	1283996.87	Картометрический	5.00	-
415	503913.81	1283975.74	Картометрический	5.00	-
416	503924.74	1283964.17	Картометрический	5.00	-
417	503935.27	1283956.10	Картометрический	5.00	-
418	503953.19	1283914.64	Картометрический	5.00	-
403	503944.06	1283795.94	Картометрический	5.00	-
419	503684.77	1285510.64	Картометрический	5.00	-
420	503609.30	1285592.90	Картометрический	5.00	-
421	503704.78	1285715.14	Картометрический	5.00	-
422	503879.66	1285939.02	Картометрический	5.00	-
423	503683.05	1286117.41	Картометрический	5.00	-
424	503670.84	1286131.25	Картометрический	5.00	-
425	503662.84	1286140.85	Картометрический	5.00	-
426	503827.86	1286273.00	Картометрический	5.00	-
427	504034.14	1286382.86	Картометрический	5.00	-
428	504073.69	1286390.91	Картометрический	5.00	-
429	504126.19	1286394.41	Картометрический	5.00	-
430	504143.54	1286379.85	Картометрический	5.00	-
431	504145.16	1286350.56	Картометрический	5.00	-
432	504144.08	1286323.98	Картометрический	5.00	-
433	504108.04	1286223.95	Картометрический	5.00	-
434	504066.86	1286220.24	Картометрический	5.00	-
435	504049.17	1286198.82	Картометрический	5.00	-
436	503983.28	1286199.00	Картометрический	5.00	-
437	503977.38	1286192.56	Картометрический	5.00	-
438	503965.84	1286181.90	Картометрический	5.00	-
439	503966.90	1286181.10	Картометрический	5.00	-
440	503992.89	1286160.64	Картометрический	5.00	-
441	503980.53	1286144.92	Картометрический	5.00	-
442	503968.17	1286129.20	Картометрический	5.00	-
443	503968.85	1286128.66	Картометрический	5.00	-
444	503967.09	1286127.33	Картометрический	5.00	-
445	503961.43	1286123.24	Картометрический	5.00	-
446	503989.18	1286110.10	Картометрический	5.00	-
447	504003.06	1286107.88	Картометрический	5.00	-
448	504041.70	1286098.29	Картометрический	5.00	-
449	504052.63	1286096.37	Картометрический	5.00	-

1	2	3	4	5	6
450	504027.97	1285938.09	Картометрический	5.00	-
451	504021.24	1285921.33	Картометрический	5.00	-
452	504015.70	1285907.37	Картометрический	5.00	-
453	504011.41	1285908.69	Картометрический	5.00	-
454	504003.61	1285914.82	Картометрический	5.00	-
455	504001.89	1285911.59	Картометрический	5.00	-
456	503968.56	1285881.46	Картометрический	5.00	-
457	503983.40	1285869.48	Картометрический	5.00	-
458	503973.51	1285856.90	Картометрический	5.00	-
459	503956.28	1285870.21	Картометрический	5.00	-
460	503944.61	1285859.56	Картометрический	5.00	-
461	503963.62	1285844.32	Картометрический	5.00	-
462	503953.74	1285831.74	Картометрический	5.00	-
463	503943.85	1285819.16	Картометрический	5.00	-
464	503933.96	1285806.58	Картометрический	5.00	-
465	503924.07	1285794.01	Картометрический	5.00	-
466	503904.66	1285809.25	Картометрический	5.00	-
467	503888.78	1285781.06	Картометрический	5.00	-
468	503904.29	1285768.85	Картометрический	5.00	-
469	503894.41	1285756.27	Картометрический	5.00	-
470	503884.52	1285743.69	Картометрический	5.00	-
471	503874.63	1285731.11	Картометрический	5.00	-
472	503864.74	1285718.53	Картометрический	5.00	-
473	503856.97	1285724.61	Картометрический	5.00	-
474	503844.97	1285693.38	Картометрический	5.00	-
475	503835.08	1285680.80	Картометрический	5.00	-
476	503825.19	1285668.22	Картометрический	5.00	-
477	503805.41	1285643.06	Картометрический	5.00	-
478	503795.53	1285630.48	Картометрический	5.00	-
479	503785.64	1285617.90	Картометрический	5.00	-
480	503775.75	1285605.33	Картометрический	5.00	-
481	503765.86	1285592.75	Картометрический	5.00	-
482	503755.97	1285580.17	Картометрический	5.00	-
483	503746.08	1285567.59	Картометрический	5.00	-
419	503684.77	1285510.64	Картометрический	5.00	-
484	501684.67	1279085.54	Картометрический	5.00	-
485	501567.39	1279143.89	Картометрический	5.00	-
486	501563.82	1279237.74	Картометрический	5.00	-
487	501531.49	1279388.77	Картометрический	5.00	-
488	501531.64	1279463.35	Картометрический	5.00	-
489	501531.70	1279492.06	Картометрический	5.00	-
490	501487.91	1279516.21	Картометрический	5.00	-
491	501419.43	1279546.52	Картометрический	5.00	-
492	501423.66	1279752.01	Картометрический	5.00	-
493	501489.90	1279778.74	Картометрический	5.00	-
494	501688.62	1279927.10	Картометрический	5.00	-
495	501690.56	1280006.12	Картометрический	5.00	-

1	2	3	4	5	6
496	501677.92	1280041.77	Картометрический	5.00	-
497	501711.49	1280010.95	Картометрический	5.00	-
498	501713.41	1280008.00	Картометрический	5.00	-
499	501758.18	1279939.36	Картометрический	5.00	-
500	501799.51	1279839.04	Картометрический	5.00	-
501	501824.40	1279788.84	Картометрический	5.00	-
502	501843.64	1279764.94	Картометрический	5.00	-
503	501871.31	1279737.57	Картометрический	5.00	-
504	501868.05	1279728.70	Картометрический	5.00	-
505	501864.53	1279727.33	Картометрический	5.00	-
506	501804.10	1279563.17	Картометрический	5.00	-
484	501684.67	1279085.54	Картометрический	5.00	-
507	500546.50	1280694.18	Картометрический	5.00	-
508	500433.15	1280726.53	Картометрический	5.00	-
509	500427.61	1280728.19	Картометрический	5.00	-
510	500401.85	1280735.89	Картометрический	5.00	-
511	499930.06	1280868.31	Картометрический	5.00	-
512	499892.58	1280878.83	Картометрический	5.00	-
513	499966.37	1281110.78	Картометрический	5.00	-
514	499967.91	1281115.38	Картометрический	5.00	-
515	499976.26	1281140.34	Картометрический	5.00	-
516	500060.93	1281393.35	Картометрический	5.00	-
517	500101.54	1281512.44	Картометрический	5.00	-
518	500113.15	1281507.99	Картометрический	5.00	-
519	500242.17	1281464.50	Картометрический	5.00	-
520	500744.21	1281292.49	Картометрический	5.00	-
521	500753.88	1281273.09	Картометрический	5.00	-
522	500656.73	1281020.36	Картометрический	5.00	-
523	500567.20	1280760.00	Картометрический	5.00	-
524	500572.91	1280744.76	Картометрический	5.00	-
525	500560.21	1280704.12	Картометрический	5.00	-
507	500546.50	1280694.18	Картометрический	5.00	-
526	500467.62	1281210.58	Картометрический	5.00	-
527	500460.83	1281191.77	Картометрический	5.00	-
528	500442.02	1281198.56	Картометрический	5.00	-
529	500448.80	1281217.37	Картометрический	5.00	-
526	500467.62	1281210.58	Картометрический	5.00	-
530	500224.77	1280902.71	Картометрический	5.00	-
531	500231.56	1280921.53	Картометрический	5.00	-
532	500212.74	1280928.31	Картометрический	5.00	-
533	500205.96	1280909.50	Картометрический	5.00	-
530	500224.77	1280902.71	Картометрический	5.00	-
534	500217.99	1280883.90	Картометрический	5.00	-
535	500236.80	1280877.12	Картометрический	5.00	-

1	2	3	4	5	6
536	500243.58	1280895.93	Картометрический	5.00	-
537	500224.77	1280902.71	Картометрический	5.00	-
534	500217.99	1280883.90	Картометрический	5.00	-
538	498206.96	1282774.76	Картометрический	5.00	-
539	497526.86	1282489.26	Картометрический	5.00	-
540	497399.09	1282435.51	Картометрический	5.00	-
541	497381.30	1282428.02	Картометрический	5.00	-
542	497324.16	1282412.65	Картометрический	5.00	-
543	497227.95	1282376.52	Картометрический	5.00	-
544	497227.66	1282373.09	Картометрический	5.00	-
545	497236.70	1282349.72	Картометрический	5.00	-
546	497234.86	1282337.32	Картометрический	5.00	-
547	497232.52	1282318.68	Картометрический	5.00	-
548	497231.73	1282312.17	Картометрический	5.00	-
549	497226.43	1282283.93	Картометрический	5.00	-
550	497215.10	1282289.44	Картометрический	5.00	-
551	497202.81	1282296.00	Картометрический	5.00	-
552	497111.72	1282348.38	Картометрический	5.00	-
553	497103.96	1282348.88	Картометрический	5.00	-
554	497096.98	1282346.63	Картометрический	5.00	-
555	497092.98	1282344.55	Картометрический	5.00	-
556	497073.80	1282330.46	Картометрический	5.00	-
557	497054.98	1282316.05	Картометрический	5.00	-
558	497050.18	1282354.98	Картометрический	5.00	-
559	497050.25	1282367.03	Картометрический	5.00	-
560	497051.44	1282380.92	Картометрический	5.00	-
561	497054.62	1282394.26	Картометрический	5.00	-
562	497056.92	1282408.18	Картометрический	5.00	-
563	497057.39	1282415.32	Картометрический	5.00	-
564	497056.98	1282422.46	Картометрический	5.00	-
565	497054.63	1282436.39	Картометрический	5.00	-
566	497051.46	1282450.10	Картометрический	5.00	-
567	497045.66	1282470.35	Картометрический	5.00	-
568	497040.89	1282483.64	Картометрический	5.00	-
569	497035.10	1282496.45	Картометрический	5.00	-
570	497004.91	1282557.01	Картометрический	5.00	-
571	496888.74	1282829.35	Картометрический	5.00	-
572	496883.75	1282955.02	Картометрический	5.00	-
573	496916.71	1282957.71	Картометрический	5.00	-
574	497042.72	1282973.34	Картометрический	5.00	-
575	497068.64	1283011.29	Картометрический	5.00	-
576	497221.61	1283254.26	Картометрический	5.00	-
577	497241.47	1283324.01	Картометрический	5.00	-
578	497226.31	1283329.07	Картометрический	5.00	-
579	497233.66	1283357.48	Картометрический	5.00	-
580	497249.51	1283352.25	Картометрический	5.00	-
581	497258.14	1283382.52	Картометрический	5.00	-

1	2	3	4	5	6
582	497242.49	1283386.10	Картометрический	5.00	-
583	497250.80	1283415.52	Картометрический	5.00	-
584	497266.50	1283411.83	Картометрический	5.00	-
585	497295.89	1283515.12	Картометрический	5.00	-
586	497360.35	1283566.72	Картометрический	5.00	-
587	497413.33	1283664.21	Картометрический	5.00	-
588	497452.00	1283715.69	Картометрический	5.00	-
589	497649.14	1283742.61	Картометрический	5.00	-
590	497654.89	1283713.20	Картометрический	5.00	-
591	497603.91	1283691.27	Картометрический	5.00	-
592	497563.39	1283673.93	Картометрический	5.00	-
593	497518.67	1283654.75	Картометрический	5.00	-
594	497455.31	1283627.61	Картометрический	5.00	-
595	497427.24	1283574.26	Картометрический	5.00	-
596	497309.86	1282943.87	Картометрический	5.00	-
597	497385.63	1282819.44	Картометрический	5.00	-
598	497447.09	1282820.02	Картометрический	5.00	-
599	498224.33	1282827.27	Картометрический	5.00	-
538	498206.96	1282774.76	Картометрический	5.00	-
3. Сведения о характерных точках части (частей) границы объекта					
Обозначение характерных точек части границы	Координаты, м		Метод определения координат характерной точки	Средняя квадратическая погрешность положения характерной точки (Mt), м	Описание обозначения точки на местности (при наличии)
	X	Y			
1	2	3	4	5	6
Часть №					
-	-	-	-	-	-

Раздел 3

Сведения о местоположении измененных (уточненных) границ объекта							
1. Система координат: -							
2. Сведения о характерных точках границ объекта							
Обозначение характерных точек границ	Существующие координаты, м		Измененные (уточненные) координаты, м		Метод определения координат характерной точки	Средняя квадратическая погрешность положения характерной точки (Mt), м	Описание обозначения точки на местности (при наличии)
	X	Y	X	Y			
1	2	3	4	5	6	7	8
-	-	-	-	-	-	-	-
3. Сведения о характерных точках части (частей) границы объекта							
Часть №							
-	-	-	-	-	-	-	-

».