

**Управление по охране объектов культурного наследия
Воронежской области**

П Р И К А З

16 января 2026 г.

№ 71-01-05/1

г. Воронеж

Об утверждении границ территорий объектов культурного наследия регионального значения, расположенных на территории Воронежской области

В соответствии с Федеральным законом от 25.06.2002 № 73-ФЗ «Об объектах культурного наследия (памятниках истории и культуры) народов Российской Федерации», Законом Воронежской области от 05.05.2015 № 46-ОЗ «Об особенностях правового регулирования отношений, связанных с сохранением, использованием, популяризацией и государственной охраной объектов культурного наследия на территории Воронежской области», Положением об управлении по охране объектов культурного наследия Воронежской области, утвержденным постановлением Правительства Воронежской области от 13.04.2015 № 275, в целях государственной охраны объектов культурного наследия (памятников истории и культуры)

п р и к а з ы в а ю:

1. Утвердить границы территорий объектов культурного наследия регионального значения, расположенных на территории Воронежской области, согласно приложению к настоящему приказу.

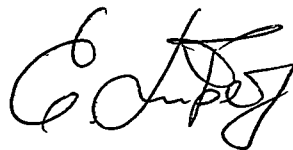
2. Утвердить следующие требования к осуществлению деятельности в границах территорий объектов культурного наследия:

- на территории памятника запрещаются строительство объектов капитального строительства и увеличение объемно-пространственных характеристик существующих на территории памятника объектов капитального строительства; проведение земляных, строительных, мелиоративных и иных работ, за исключением работ по сохранению объекта культурного наследия или его отдельных элементов, сохранению историко-градостроительной или природной среды объекта культурного наследия;

- на территории памятника разрешается ведение хозяйственной деятельности, не противоречащей требованиям обеспечения сохранности объекта культурного наследия и позволяющей обеспечить функционирование объекта культурного наследия в современных условиях.

3. Контроль за исполнением настоящего приказа возложить на заместителя руководителя Ивкович М.М.

Руководитель управления



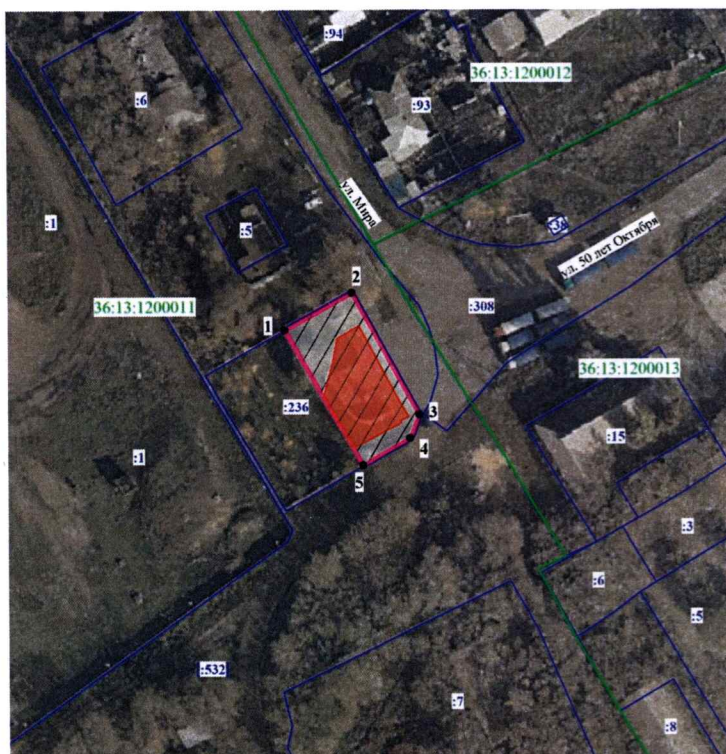
С.Н. Третьяков

УТВЕРЖДЕНЫ
приказом управления по охране
объектов культурного наследия
Воронежской области
от 16.01.2026 № 71-01-05/1

**Границы территорий объектов культурного наследия
регионального значения, расположенных на территории
Воронежской области**








**1. Границы территории объекта культурного наследия
регионального значения «Братская могила № 164», Воронежская
область, Каширский район, п. Колодезный, ул. Мира, 29В**

**1.1. Графическое описание местоположения границ территории
объекта культурного наследия**



Масштаб 1:1000

Условные обозначения:


-  - границы земельного участка, включённые в ЕГРН
-  - границы территории объекта культурного наследия
-  1, 2 - характерные точки границ территории объекта культурного наследия
-  :236 - кадастровый номер земельного участка
-  36:13:1200011 - номер кадастрового квартала
-  - территория объекта культурного наследия
-  - объект культурного наследия

2.2. Координаты характерных точек границ территории объекта культурного наследия

Номер характерной точки	Координаты характерных точек в местной системе координат Система координат МСК-36 (зона 1) (S= 629 кв. м)	
	X	Y
1	477740.45	1307725.57
2	477749.19	1307741.02
3	477720.67	1307756.65
4	477715.00	1307754.55
5	477708.64	1307743.59
1	477740.45	1307725.57








**2. Границы территории объекта культурного наследия
регионального значения «Братская могила», Воронежская область,
Хохольский район, с. Петино**

**2.1. Графическое описание местоположения границ территории
объекта культурного наследия**



Масштаб 1:500

Условные обозначения:

-  - границы земельного участка, включенные в ЕГРН
-  - границы территории объекта культурного наследия
-  1, 2 - характерные точки границ территории объекта культурного наследия
-  :779 - кадастровый номер земельного участка
-  36:31:2400003 - номер кадастрового квартала
-  - территория объекта культурного наследия
-  - объект культурного наследия

2.2. Координаты характерных точек границ территории объекта культурного наследия

Номер характерной точки	Координаты характерных точек в местной системе координат Система координат МСК-36 (зона 1) (S= 7 кв. м)	
	X	Y
1	504550.54	1285439.00
2	504550.75	1285442.01
3	504548.38	1285442.06
4	504548.16	1285439.17
1	504550.54	1285439.00