

**Управление по охране объектов культурного наследия  
Воронежской области**

**П Р И К А З**

16 января 2026 г.

№ 71-01-05/3

г. Воронеж

**Об утверждении границ территорий объектов культурного наследия регионального значения, расположенных на территории Новохопёрского муниципального района Воронежской области**

В соответствии с Федеральным законом от 25.06.2002 № 73-ФЗ «Об объектах культурного наследия (памятниках истории и культуры) народов Российской Федерации», Законом Воронежской области от 05.05.2015 № 46-ОЗ «Об особенностях правового регулирования отношений, связанных с сохранением, использованием, популяризацией и государственной охраной объектов культурного наследия на территории Воронежской области», Положением об управлении по охране объектов культурного наследия Воронежской области, утвержденным постановлением Правительства Воронежской области от 13.04.2015 № 275, в целях государственной охраны объектов культурного наследия (памятников истории и культуры)

п р и к а з ы в а ю:

1. Утвердить границы территорий объектов культурного наследия регионального значения, расположенных на территории Новохопёрского муниципального района Воронежской области, согласно приложению к настоящему приказу.


2. Утвердить следующие требования к осуществлению деятельности в границах территорий объектов культурного наследия:

- на территории памятника или ансамбля запрещаются строительство объектов капитального строительства и увеличение объемно-пространственных характеристик существующих на территории памятника или ансамбля объектов капитального строительства; проведение земляных, строительных, мелиоративных и иных работ, за исключением работ по сохранению объекта культурного наследия или его отдельных элементов, сохранению историко-градостроительной или природной среды объекта культурного наследия, работ по капитальному ремонту общего имущества в многоквартирных домах, являющихся объектами культурного наследия, включенными в единый государственный реестр объектов культурного наследия (памятников истории и культуры) народов Российской Федерации, или выявленными объектами культурного наследия, работ по капитальному ремонту общего имущества в многоквартирных домах, расположенных на территориях объектов культурного наследия и не являющихся объектами культурного наследия;

- на территории памятника или ансамбля разрешается ведение хозяйственной деятельности, не противоречащей требованиям обеспечения сохранности объекта культурного наследия и позволяющей обеспечить функционирование объекта культурного наследия в современных условиях.

3. Контроль за исполнением настоящего приказа возложить на заместителя руководителя Ивкович М.М.

Руководитель управления



С.Н. Третьяков

УТВЕРЖДЕНЫ  
приказом управления по охране  
объектов культурного наследия  
Воронежской области  
от 16.01.2026 № 71-01-05/3

**Границы территорий объектов культурного наследия  
регионального значения, расположенных на территории  
Новохопёрского муниципального района Воронежской области**








**1. Границы территории объекта культурного наследия  
регионального значения «Дом священнослужителя с флигелем»,  
Воронежская область, Новохопёрский район, город Новохопёрск,  
ул. Въезжая, 6, 8**

**1.1. Графическое описание местоположения границ территории  
объекта культурного наследия**



Масштаб 1:1000

**Условные обозначения:**


-  - границы кадастрового квартала
-  - границы земельного участка, включенные в ЕГРН
-  - границы территории ансамбля
- 1, 2 - характерные точки границ территории ансамбля
- 36:17:0100013 - номер кадастрового квартала
-  - территория ансамбля
-  - объекты культурного наследия, входящие в состав ансамбля «Дом священнослужителя с флигелем»
- 1 - «Дом священнослужителя»
- 2 - «Флигель»
-  - поздние пристройки, не имеющие историко-культурной ценности
-  - хозяйственная постройка, не имеющая историко-культурной ценности

**1.2. Координаты характерных точек границ территории объекта культурного наследия**

Номер характерной точки	Координаты характерных точек в местной системе координат Система координат МСК-36 (зона 2) (S= 1042 кв. м)	
	X	Y
1	450850.24	2260410.28
2	450863.01	2260436.41
3	450814.63	2260434.49
4	450815.38	2260410.28
1	450850.24	2260410.28









**2. Границы территории объекта культурного наследия регионального значения «Богадельня», Воронежская область, Новохопёрский район, город Новохопёрск, ул. 25 Октября, 98**

**2.1. Графическое описание местоположения границ территории объекта культурного наследия**



Масштаб 1:1000

**Условные обозначения:**

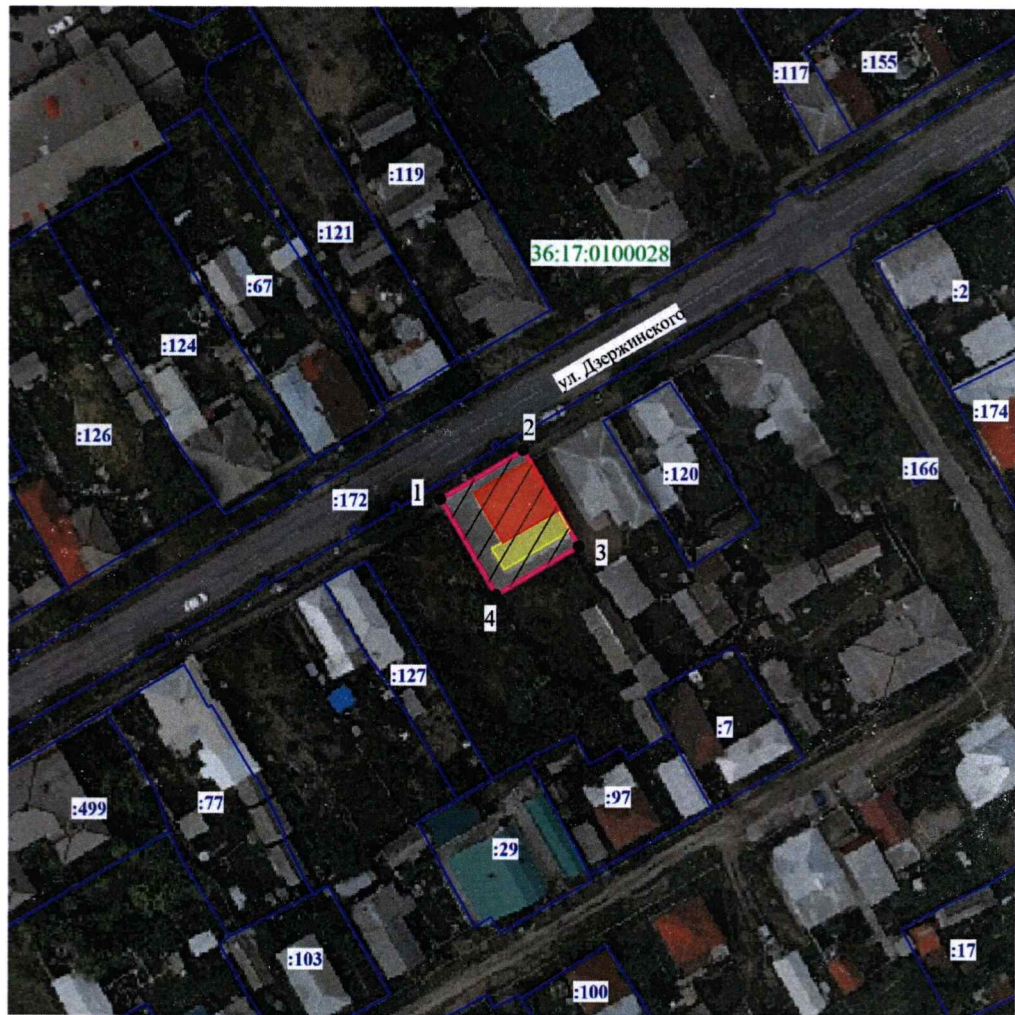
-  - границы кадастрового квартала
-  - границы земельного участка, включенные в ЕГРН
-  - границы территории объекта культурного наследия
-  1, 2 - характерные точки границ территории объекта культурного наследия
-  :51 - кадастровый номер земельного участка
-  36:17:0100032 - номер кадастрового квартала
-  - территория объекта культурного наследия
-  - местоположение руинированного объекта культурного наследия

**2.2. Координаты характерных точек границ территории объекта культурного наследия**

Номер характерной точки	Координаты характерных точек в местной системе координат Система координат МСК-36 (зона 2) (S= 573 кв. м)	
	X	Y
1	450158.07	2260627.54
2	450158.77	2260628.68
3	450171.47	2260649.47
4	450152.74	2260661.50
5	450139.49	2260638.22
1	450158.07	2260627.54








**3. Границы территории объекта культурного наследия регионального значения «Дом Гусаковых», Воронежская область, Новохопёрский район, г. Новохопёрск, ул. Дзержинского, 28**

**3.1. Графическое описание местоположения границ территории объекта культурного наследия**



Масштаб 1:1000

**Условные обозначения:**

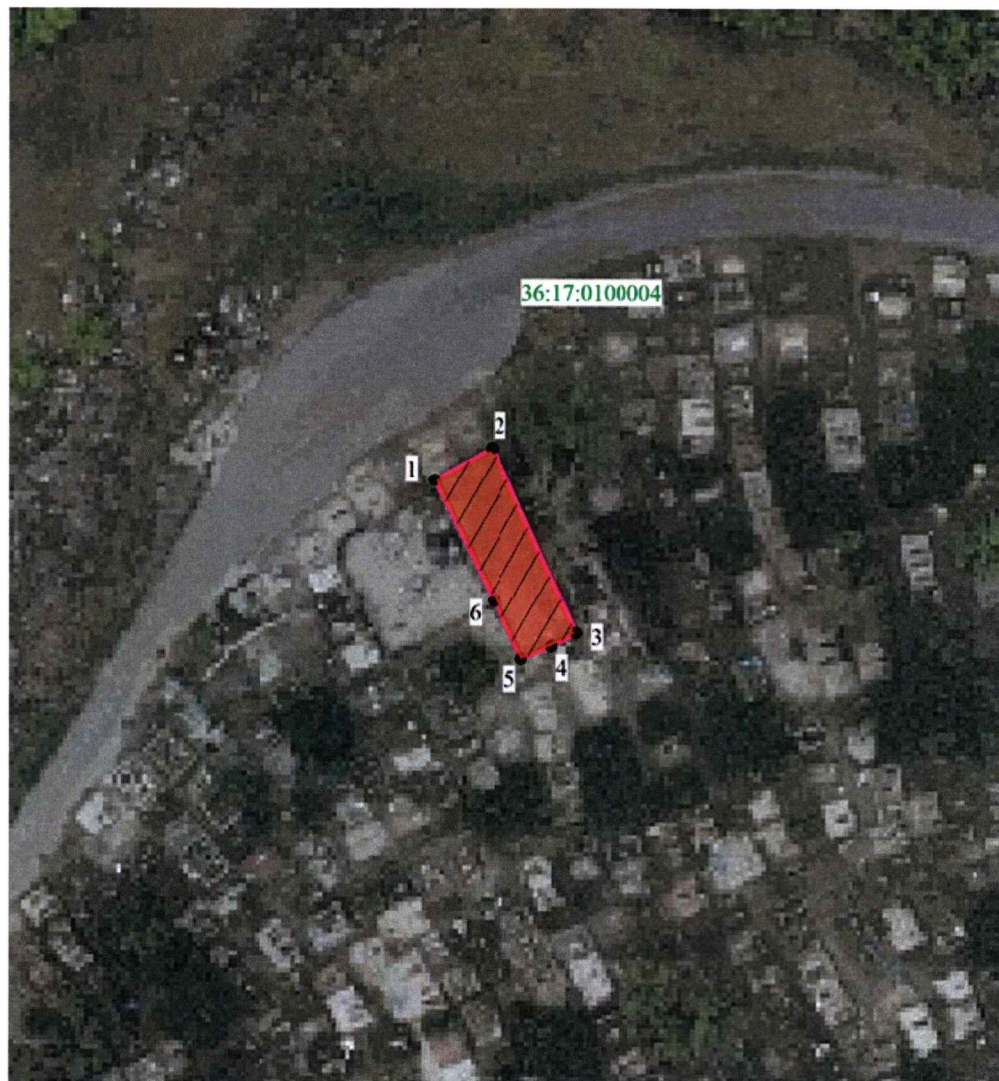
-  - границы земельного участка, включенные в ЕГРН
-  - границы территории объекта культурного наследия
-  1, 2 - характерные точки границ территории объекта культурного наследия
-  36:17:0100028 - номер кадастрового квартала
-  - территория объекта культурного наследия
-  - объект культурного наследия
-  - поздние пристройки, не имеющие историко-культурной ценности

**3.2. Координаты характерных точек границ территории объекта культурного наследия**

Номер характерной точки	Координаты характерных точек в местной системе координат Система координат МСК-36 (зона 2) (S= 301 кв. м)	
	X	Y
1	450189.12	2260211.10
2	450197.33	2260225.02
3	450181.22	2260234.37
4	450172.99	2260220.48
1	450189.12	2260211.10






**4. Границы территории объекта культурного наследия  
регионального значения «Братская могила № 417», Воронежская  
область, Новохопёрский район, г. Новохопёрск, ул. Мичурина, д. 27б**

**4.1. Графическое описание местоположения границ территории  
объекта культурного наследия**



Масштаб 1:500

**Условные обозначения:**

-  - границы территории объекта культурного наследия
-  1, 2 - характерные точки границ территории объекта культурного наследия
-  36:17:0100004 - номер кадастрового квартала
-  - территория объекта культурного наследия
-  - объект культурного наследия

**4.2. Координаты характерных точек границ территории объекта культурного наследия**

Номер характерной точки	Координаты характерных точек в местной системе координат Система координат МСК-36 (зона 2) (S= 88 кв. м)	
	X	Y
1	450508.40	2259251.56
2	450511.04	2259256.32
3	450495.63	2259263.37
4	450494.55	2259261.33
5	450493.48	2259258.78
6	450498.29	2259256.52
1	450508.40	2259251.56









**5. Границы территории объекта культурного наследия регионального значения «Больница земская», Воронежская область, Новохопёрский район, город Новохопёрск, ул. Карла Маркса, 22**

**5.1. Графическое описание местоположения границ территории объекта культурного наследия**



Масштаб 1:1000

**Условные обозначения:**

-  - границы земельного участка, включенные в ЕГРН
-  - границы территории объекта культурного наследия
-  1, 2 - характерные точки границ территории объекта культурного наследия
-  :10 - кадастровый номер земельного участка
-  36:17:0100014 - номер кадастрового квартала
-  - территория объекта культурного наследия
-  - объект культурного наследия
-  - поздние пристройки, не имеющие историко-культурной ценности

**5.2. Координаты характерных точек границ территории объекта культурного наследия**

Номер характерной точки	Координаты характерных точек в местной системе координат Система координат МСК-36 (зона 2) (S= 2144 кв. м)	
	X	Y
1	450804.82	2260639.34
2	450805.77	2260640.92
3	450819.22	2260663.11
4	450830.07	2260681.01
5	450790.67	2260703.49
6	450789.73	2260701.73
7	450768.77	2260662.43
8	450767.74	2260660.52
1	450804.82	2260639.34









**6. Границы территории объекта культурного наследия регионального значения «Склад земский», Воронежская область, Новохопёрский район, город Новохопёрск, ул. Карла Маркса, 23**

**6.1. Графическое описание местоположения границ территории объекта культурного наследия**



Масштаб 1:1000

**Условные обозначения:**

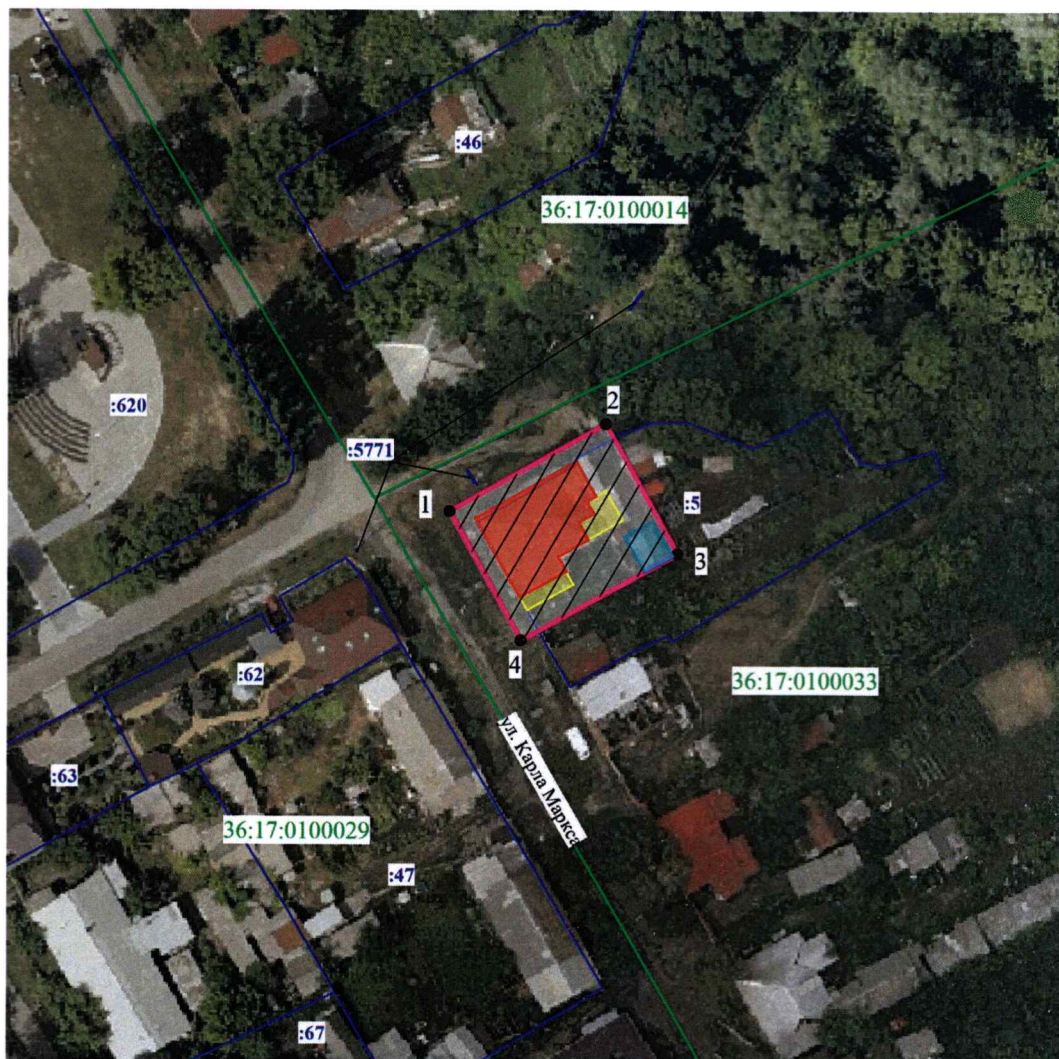
-  - границы земельного участка, включенные в ЕГРН
-  - границы территории объекта культурного наследия
-  1, 2 - характерные точки границ территории объекта культурного наследия
-  :400 - кадастровый номер земельного участка
-  36:17:0100013 - номер кадастрового квартала
-  - территория объекта культурного наследия
-  - объект культурного наследия
-  - хозяйственная постройка, не имеющая историко-культурной ценности

**6.2. Координаты характерных точек границ территории объекта культурного наследия**

Номер характерной точки	Координаты характерных точек в местной системе координат Система координат МСК-36 (зона 2) (S= 859 кв. м)	
	X	Y
1	450745.43	2260594.87
2	450772.80	2260644.19
3	450759.89	2260652.15
4	450732.21	2260602.25
1	450745.43	2260594.87











## 7. Границы территории объекта культурного наследия регионального значения «Дом, в котором жил Л. Свобода», Воронежская область, Новохопёрский район, г. Новохопёрск, ул. Карла Маркса, 50

### 7.1. Графическое описание местоположения границ территории объекта культурного наследия



Масштаб 1:1000

#### Условные обозначения:

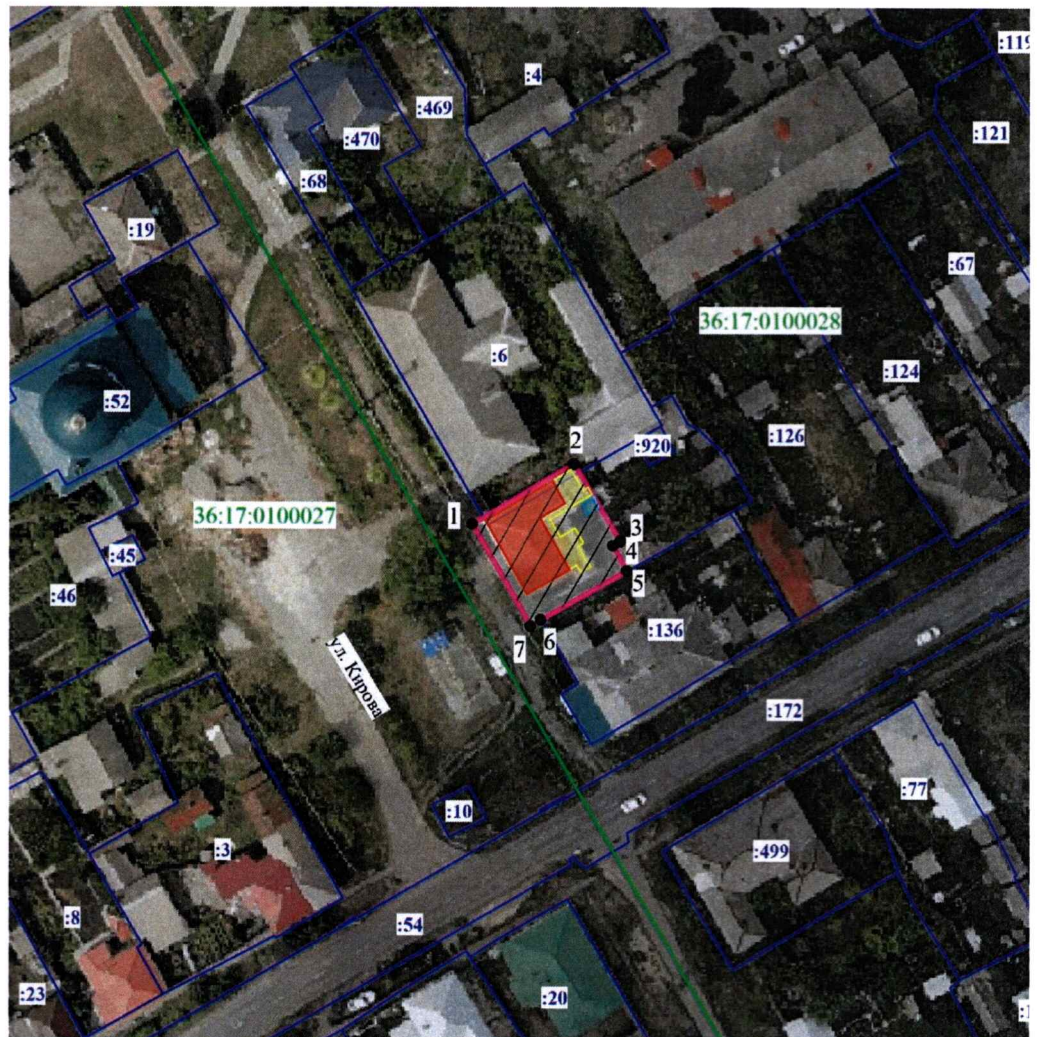
-  - границы кадастрового квартала
-  - границы земельного участка, включенные в ЕГРН
-  - границы территории объекта культурного наследия
-  1, 2 - характерные точки границ территории объекта культурного наследия
-  :5 - кадастровый номер земельного участка
-  36:17:0100033 - номер кадастрового квартала
-  - территория объекта культурного наследия
-  - объект культурного наследия
-  - поздние пристройки, не имеющие историко-культурной ценности
-  - хозяйственная постройка, не имеющая историко-культурной ценности

**7.2. Координаты характерных точек границ территории объекта культурного наследия**

Номер характерной точки	Координаты характерных точек в местной системе координат Система координат МСК-36 (зона 2) (S= 677 кв. м)	
	X	Y
1	450512.69	2260807.82
2	450526.66	2260832.84
3	450505.95	2260844.30
4	450492.07	2260819.24
1	450512.69	2260807.82










## 8. Границы территории объекта культурного наследия регионального значения «Училище Троицкой церкви», Воронежская область, Новохопёрский район, г. Новохопёрск, ул. Кирова, 12

### 8.1. Графическое описание местоположения границ территории объекта культурного наследия



Масштаб 1:1000

#### Условные обозначения:

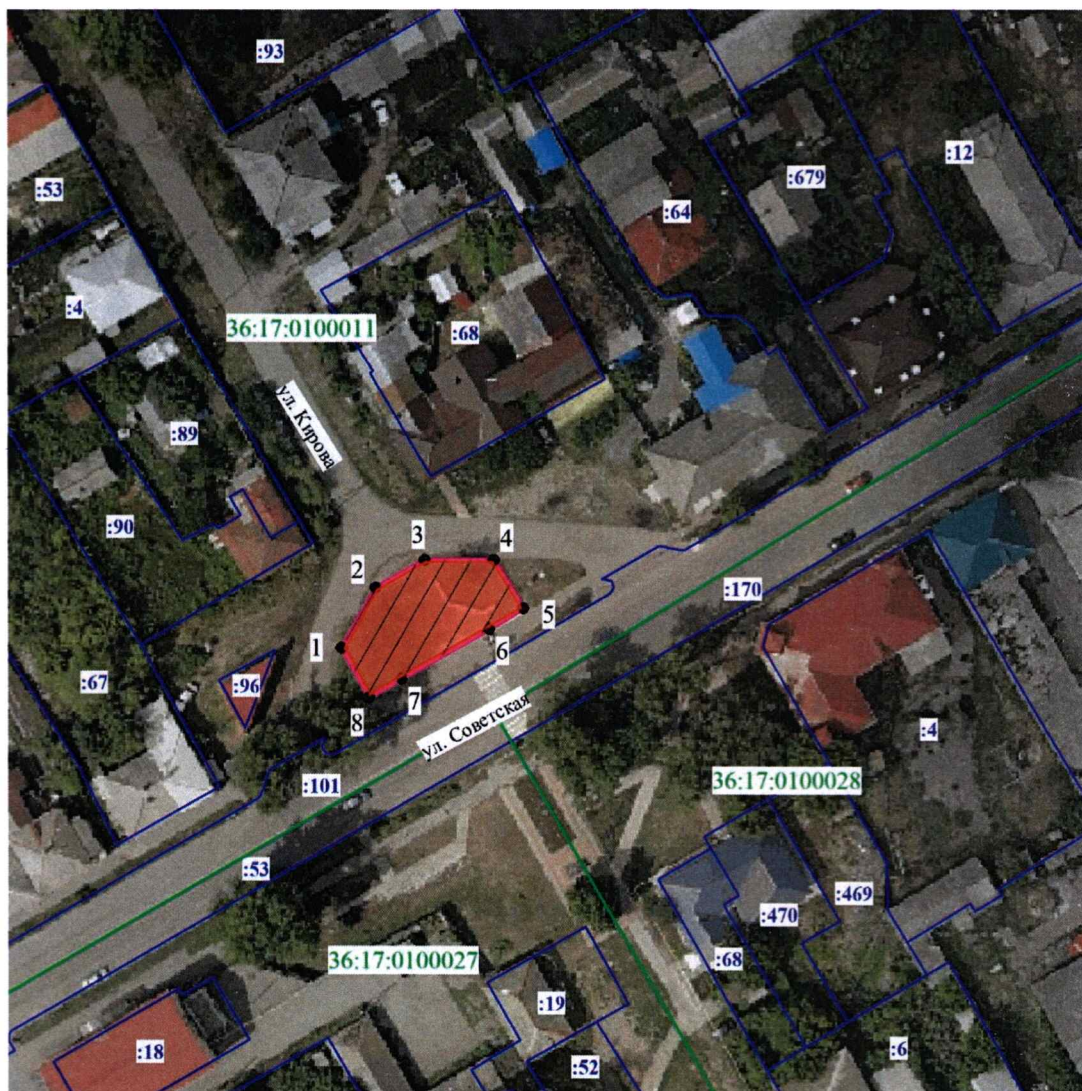
-  - границы кадастрового квартала
-  - границы земельного участка, включённые в ЕГРН
-  - границы территории объекта культурного наследия
-  1, 2 - характерные точки границ территории объекта культурного наследия
-  36:17:0100028 - номер кадастрового квартала
-  - территория объекта культурного наследия
-  - объект культурного наследия
-  - поздние пристройки, не имеющие историко-культурной ценности
-  - хозяйственная постройка, не имеющая историко-культурной ценности

**8.2. Координаты характерных точек границ территории объекта культурного наследия**

Номер характерной точки	Координаты характерных точек в местной системе координат Система координат МСК-36 (зона 2) (S= 375 кв. м)	
	X	Y
1	450189.88	2260094.99
2	450199.74	2260111.78
3	450187.03	2260119.38
4	450186.34	2260118.18
5	450182.14	2260120.47
6	450174.12	2260106.36
7	450173.11	2260104.64
1	450189.88	2260094.99








**9. Границы территории объекта культурного наследия регионального значения «Братская могила № 215», Воронежская область, Новохопёрский район, г. Новохопёрск, пл. Коммунаров**

**9.1. Графическое описание местоположения границ территории объекта культурного наследия**



Масштаб 1:1000

**Условные обозначения:**

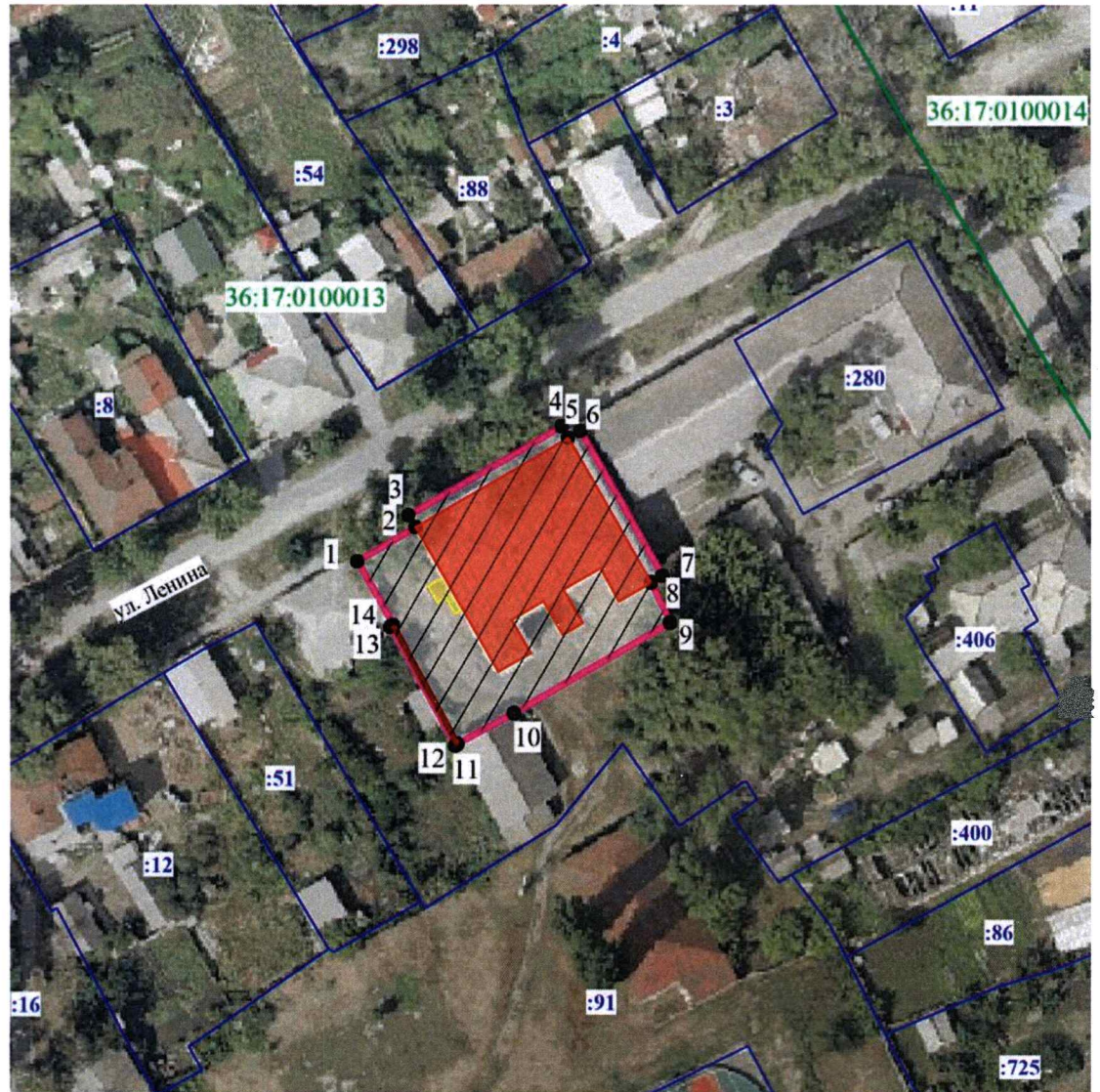
-  - границы кадастрового квартала
-  - границы земельного участка, включенные в ЕГРН
-  - границы территории объекта культурного наследия
-  - характерные точки границ территории объекта культурного наследия
-  - номер кадастрового квартала
-  - территория объекта культурного наследия
-  - объект культурного наследия

**9.2. Координаты характерных точек границ территории объекта культурного наследия**

Номер характерной точки	Координаты характерных точек в местной системе координат Система координат МСК-36 (зона 2) (S= 345 кв. м)	
	X	Y
1	450294.77	2260008.28
2	450304.14	2260013.54
3	450308.50	2260021.25
4	450308.45	2260032.07
5	450300.92	2260036.71
6	450297.73	2260031.32
7	450289.90	2260017.62
8	450287.02	2260012.58
1	450294.77	2260008.28








**10. Границы территории объекта культурного наследия  
регионального значения «Управа земская», Воронежская область,  
Новохопёрский район, город Новохопёрск, ул. Ленина, 2**

**10.1. Графическое описание местоположения границ территории  
объекта культурного наследия**



Масштаб 1:1000

**Условные обозначения:**

-  - границы земельного участка, включенные в ЕГРН
-  - границы территории объекта культурного наследия
-  1, 2 - характерные точки границ территории объекта культурного наследия
- 36:17:0100013 - номер кадастрового квартала
-  - территория объекта культурного наследия
-  - объект культурного наследия
-  - поздняя пристройка, не имеющая историко-культурной ценности
-  - фрагмент исторического кирпичного ограждения

**10.2. Координаты характерных точек границ территории объекта культурного наследия**

Номер характерной точки	Координаты характерных точек в местной системе координат Система координат МСК-36 (зона 2) (S= 1200 кв. м)	
	X	Y
1	450785.51	2260524.37
2	450790.47	2260532.82
3	450792.17	2260531.78
4	450805.23	2260554.11
5	450803.49	2260555.11
6	450804.51	2260556.82
7	450783.49	2260568.79
8	450782.48	2260567.06
9	450776.73	2260569.91
10	450763.45	2260547.12
11	450758.96	2260538.89
12	450758.77	2260538.54
13	450776.05	2260529.15
14	450776.26	2260529.52
1	450785.51	2260524.37











**11. Границы территории объекта культурного наследия регионального значения «Дом жилой», Воронежская область, Новохопёрский район, город Новохопёрск, ул. Ленина, 7**

**11.1. Графическое описание местоположения границ территории объекта культурного наследия**



Масштаб 1:1000

**Условные обозначения:**

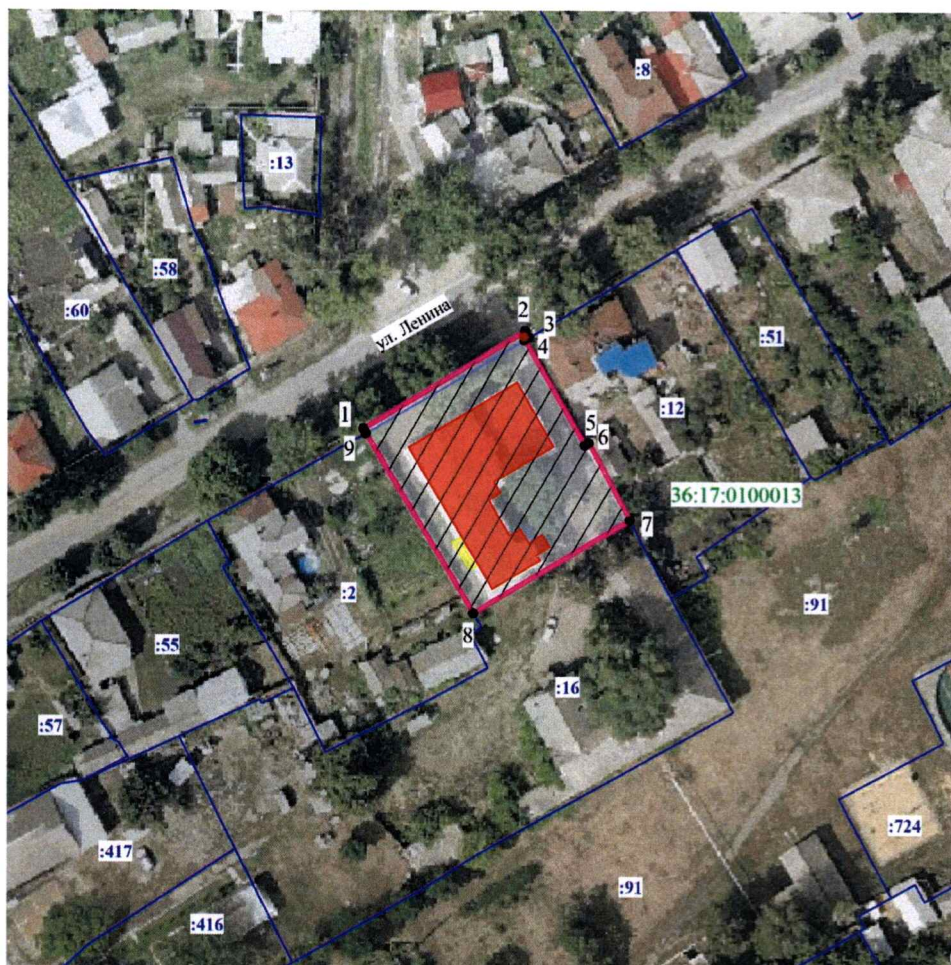
-  - границы кадастрового квартала
-  - границы земельного участка, включенные в ЕГРН
-  - границы территории объекта культурного наследия
-  1, 2 - характерные точки границ территории объекта культурного наследия
-  :11 - кадастровый номер земельного участка
-  36:17:0100014 - номер кадастрового квартала
-  - территория объекта культурного наследия
-  - объект культурного наследия
-  - поздние пристройки, не имеющие историко-культурной ценности
-  - металлическая лестница, не имеющая историко-культурной ценности

**11.2. Координаты характерных точек границ территории объекта культурного наследия**

Номер характерной точки	Координаты характерных точек в местной системе координат Система координат МСК-36 (зона 2) (S= 511 кв. м)	
	X	Y
1	450871.78	2260600.95
2	450872.76	2260602.69
3	450885.21	2260625.27
4	450871.71	2260633.96
5	450870.01	2260635.01
6	450856.03	2260610.02
1	450871.78	2260600.95










**12. Границы территории объекта культурного наследия регионального значения «Дом врача Русанова», Воронежская область, Новохопёрский район, г. Новохопёрск, ул. Ленина, 10**

**12.1. Графическое описание местоположения границ территории объекта культурного наследия**



Масштаб 1:1000

**Условные обозначения:**

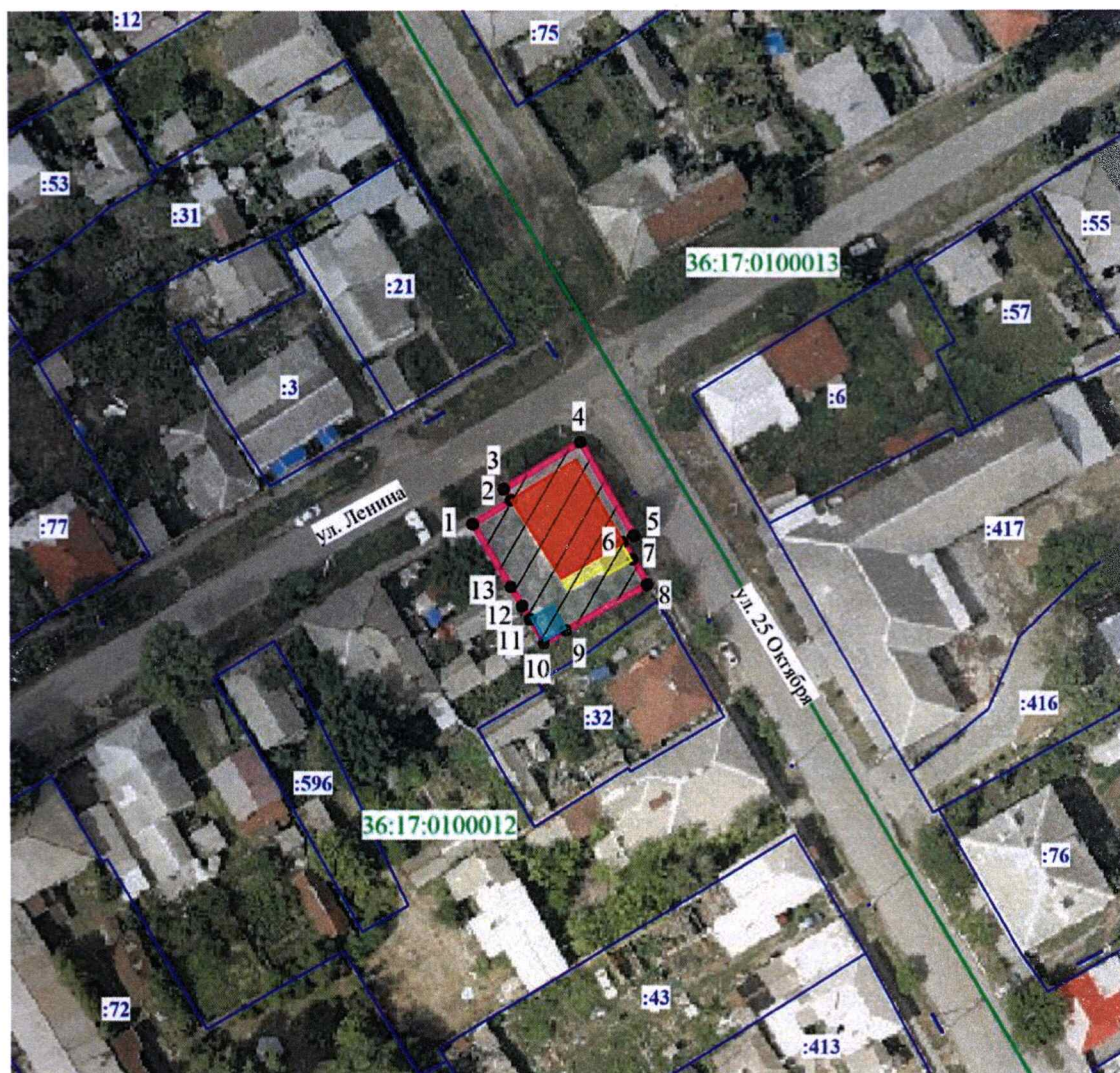
-  - границы земельного участка, включённые в ЕГРН
-  - границы территории объекта культурного наследия
-  1, 2 - характерные точки границ территории объекта культурного наследия
-  :16 - кадастровый номер земельного участка
-  36:17:0100013 - номер кадастрового квартала
-  - территория объекта культурного наследия
-  - объект культурного наследия
-  - поздняя пристройка, не имеющая историко-культурной ценности
-  - исторический кирпичный пилон

**12.2. Координаты характерных точек границ территории объекта культурного наследия**

Номер характерной точки	Координаты характерных точек в местной системе координат Система координат МСК-36 (зона 2) (S= 1248 кв. м)	
	X	Y
1	450737.35	2260440.31
2	450754.68	2260469.14
3	450753.63	2260469.74
4	450753.08	2260468.90
5	450734.48	2260479.68
6	450734.85	2260480.41
7	450721.23	2260487.70
8	450704.55	2260459.89
9	450736.53	2260440.78
1	450737.35	2260440.31








### 13. Границы территории объекта культурного наследия регионального значения «Дом с магазином», Воронежская область, Новохопёрский район, город Новохопёрск, ул. Ленина, 18

#### 13.1. Графическое описание местоположения границ территории объекта культурного наследия



Масштаб 1:1000

#### Условные обозначения:

-  - границы земельного участка, включенные в ЕГРН
-  - границы территории объекта культурного наследия
-  1, 2 - характерные точки границ территории объекта культурного наследия
- 36:17:0100012 - номер кадастрового квартала
-  - территория объекта культурного наследия
-  - объект культурного наследия
-  - поздняя пристройка, не имеющая историко-культурной ценности
-  - объект капитального строительства, не имеющий историко-культурной ценности

**13.2. Координаты характерных точек границ территории объекта культурного наследия**

Номер характерной точки	Координаты характерных точек в местной системе координат Система координат МСК-36 (зона 2) (S= 442 кв. м)	
	X	Y
1	450652.53	2260297.91
2	450656.23	2260303.73
3	450657.92	2260302.66
4	450664.96	2260314.24
5	450650.80	2260322.38
6	450649.80	2260320.65
7	450647.20	2260322.16
8	450643.45	2260324.34
9	450636.52	2260311.96
10	450634.58	2260308.62
11	450638.14	2260306.55
12	450640.19	2260305.34
13	450643.11	2260303.62
1	450652.53	2260297.91



**14.2. Координаты характерных точек границ территории объекта культурного наследия**

Номер характерной точки	Координаты характерных точек в местной системе координат Система координат МСК-36 (зона 2) (S= 1906 кв. м)	
	X	Y
1	450602.51	2260208.00
2	450616.84	2260232.37
3	450614.43	2260233.77
4	450601.48	2260241.45
5	450601.93	2260242.23
6	450576.21	2260257.27
7	450559.23	2260267.20
8	450544.58	2260242.64
9	450559.30	2260234.22
10	450567.24	2260229.68
11	450569.94	2260228.61
12	450600.06	2260209.50
1	450602.51	2260208.00











**15. Границы территории объекта культурного наследия регионального значения «Высшее начальное училище», Воронежская область, Новохопёрский район, город Новохопёрск, ул. Ленина, 36**

**15.1. Графическое описание местоположения границ территории объекта культурного наследия**



Масштаб 1:1000

**Условные обозначения:**

-  - границы кадастрового квартала
-  - границы земельного участка, включенные в ЕГРН
-  - границы территории объекта культурного наследия
-  1, 2 - характерные точки границ территории объекта культурного наследия
-  :92 - кадастровый номер земельного участка
-  36:17:0100011 - номер кадастрового квартала
-  - территория объекта культурного наследия
-  - объект культурного наследия
-  - поздняя пристройка, не имеющая историко-культурной ценности
-  - хозяйственные постройки, не имеющие историко-культурной ценности

**15.2. Координаты характерных точек границ территории объекта культурного наследия**

Номер характерной точки	Координаты характерных точек в местной системе координат Система координат МСК-36 (зона 2) (S= 923 кв. м)	
	X	Y
1	450514.47	2260058.67
2	450530.92	2260086.60
3	450505.96	2260101.00
4	450503.66	2260097.42
5	450490.37	2260072.43
6	450511.89	2260060.15
1	450514.47	2260058.67










**16. Границы территории объекта культурного наследия регионального значения «Доходные дома Галкина», Воронежская область, Новохопёрский район, г. Новохопёрск, ул. Ленина, 37, 39**

**16.1. Графическое описание местоположения границ территории объекта культурного наследия**



Масштаб 1:1000

**Условные обозначения:**

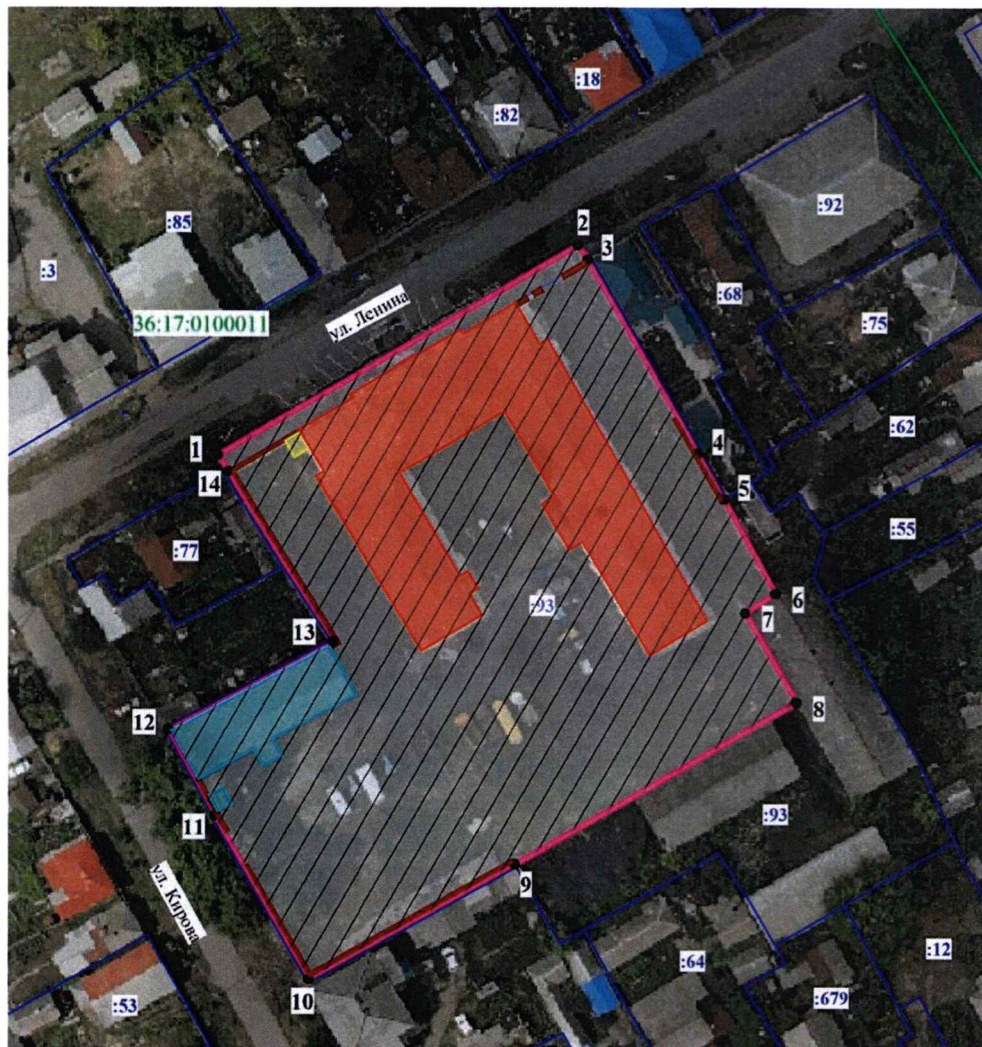
-  - границы земельного участка, включенные в ЕГРН
-  - границы территории ансамбля
-  1, 2 - характерные точки границ территории ансамбля
-  :289 - кадастровый номер земельного участка
-  36:17:0100012 - номер кадастрового квартала
-  - территория ансамбля
-  - объекты культурного наследия, входящие в состав ансамбля «Доходные дома Галкина»
-  - поздние пристройки, не имеющие историко-культурной ценности
-  - кирпичная ограда с проездной аркой ворот и калиткой

**16.2. Координаты характерных точек границ территории объекта культурного наследия**

Номер характерной точки	Координаты характерных точек в местной системе координат Система координат МСК-36 (зона 2) (S= 820 кв. м)	
	X	Y
1	450628.83	2260178.47
2	450640.13	2260198.96
3	450648.40	2260213.96
4	450640.08	2260218.91
5	450632.56	2260223.24
6	450631.48	2260223.87
7	450610.81	2260188.46
1	450628.83	2260178.47












**17. Границы территории объекта культурного наследия регионального значения «Гимназия мужская», Воронежская область, Новохопёрский район, город Новохопёрск, ул. Ленина, 40**

**17.1. Графическое описание местоположения границ территории объекта культурного наследия**



Масштаб 1:1000

**Условные обозначения:**


-  - границы кадастрового квартала
-  - границы земельного участка, включенные в ЕГРН
-  - границы территории объекта культурного наследия
-  1, 2 - характерные точки границ территории объекта культурного наследия
-  :93 - кадастровый номер земельного участка
-  36:17:0100011 - номер кадастрового квартала
-  - территория объекта культурного наследия
-  - объект культурного наследия
-  - поздняя пристройка, не имеющая историко-культурной ценности
-  - хозяйственные постройки, не имеющие историко-культурной ценности
-  - историческое кирпичное ограждение

**17.2. Координаты характерных точек границ территории объекта культурного наследия**

Номер характерной точки	Координаты характерных точек в местной системе координат Система координат МСК-36 (зона 2) (S= 7641 кв. м)	
	X	Y
1	450465.59	2259974.41
2	450501.73	2260036.47
3	450499.21	2260038.11
4	450466,00	2260057.27
5	450458.14	2260061.75
6	450441.86	2260070.64
7	450438.56	2260065.43
8	450423.23	2260074.29
9	450395.16	2260025.61
10	450375.38	2259990.08
11	450403.46	2259973.79
12	450418.36	2259965.77
13	450433.51	2259994.23
14	450462.77	2259976.27
1	450465.59	2259974.41











**18. Границы территории объекта культурного наследия регионального значения «Дом городского головы», Воронежская область, Новохопёрский район, город Новохопёрск, ул. Ленина, 61**

**18.1. Графическое описание местоположения границ территории объекта культурного наследия**



Масштаб 1:1000

**Условные обозначения:**

-  - границы кадастрового квартала
-  - границы земельного участка, включенные в ЕГРН
-  - границы территории объекта культурного наследия
-  1, 2 - характерные точки границ территории объекта культурного наследия
-  3 - кадастровый номер земельного участка
-  36:17:0100011 - номер кадастрового квартала
-  - территория объекта культурного наследия
-  - объект культурного наследия
-  - поздние пристройки, не имеющие историко-культурной ценности
-  - металлическая лестница, не имеющая историко-культурной ценности

**18.2. Координаты характерных точек границ территории объекта культурного наследия**

Номер характерной точки	Координаты характерных точек в местной системе координат Система координат МСК-36 (зона 2) (S= 1145 кв. м)	
	X	Y
1	450495.65	2259919.75
2	450500.11	2259927.44
3	450511.29	2259946.68
4	450481.34	2259963.43
5	450478.72	2259958.82
6	450475.47	2259953.14
7	450473.66	2259954.19
8	450463.42	2259936.02
9	450484.54	2259923.76
10	450485.57	2259925.54
1	450495.65	2259919.75






**19. Границы территории объекта культурного наследия  
регионального значения «Вокзал железнодорожный», Воронежская  
область, Новохопёрский район, г. Новохопёрск, пл. Железнодорожная, 14**

**19.1. Графическое описание местоположения границ территории  
объекта культурного наследия**



Масштаб 1:1000

**Условные обозначения:**

-  - границы кадастрового квартала
-  - границы земельного участка, включённые в ЕГРН
-  - границы территории объекта культурного наследия
- 1, 2 - характерные точки границ территории объекта культурного наследия
- 36:17:0200034 - номер кадастрового квартала
-  - территория объекта культурного наследия
-  - объект культурного наследия

**19.2. Координаты характерных точек границ территории объекта культурного наследия**

Номер характерной точки	Координаты характерных точек в местной системе координат Система координат МСК-36 (зона 2) (S= 1352 кв. м)	
	X	Y
1	448327.47	2255976.09
2	448329.53	2256004.70
3	448282.97	2256007.89
4	448281.23	2255978.43
1	448327.47	2255976.09











**20. Границы территории объекта культурного наследия регионального значения «Водонапорная башня», Воронежская область, Новохопёрский район, г. Новохопёрск, ул. Привокзальная, 11**

**20.1. Графическое описание местоположения границ территории объекта культурного наследия**



Масштаб 1:1000

**Условные обозначения:**

-  - границы кадастрового квартала
-  - границы земельного участка, включенные в ЕГРН
-  - границы территории объекта культурного наследия
-  1, 2 - характерные точки границ территории объекта культурного наследия
-  36:17:0200034 - номер кадастрового квартала
-  - территория объекта культурного наследия
-  - объект культурного наследия
-  - объект историко-градостроительной среды
-  - поздняя пристройка, не имеющая историко-культурной ценности
-  - хозяйственная постройка, не имеющая историко-культурной ценности

**20.2. Координаты характерных точек границ территории объекта культурного наследия**

Номер характерной точки	Координаты характерных точек в местной системе координат Система координат МСК-36 (зона 2) (S= 484 кв. м)	
	X	Y
1	447973.22	2256052.22
2	447974.87	2256077.15
3	447955.14	2256078.19
4	447954.30	2256053.21
1	447973.22	2256052.22











**21. Границы территории объекта культурного наследия регионального значения «Дом усадебный с лавкой», Воронежская область, Новохопёрский район, город Новохопёрск, пр. Революции, 13**

**21.1. Графическое описание местоположения границ территории объекта культурного наследия**



Масштаб 1:1000

**Условные обозначения:**

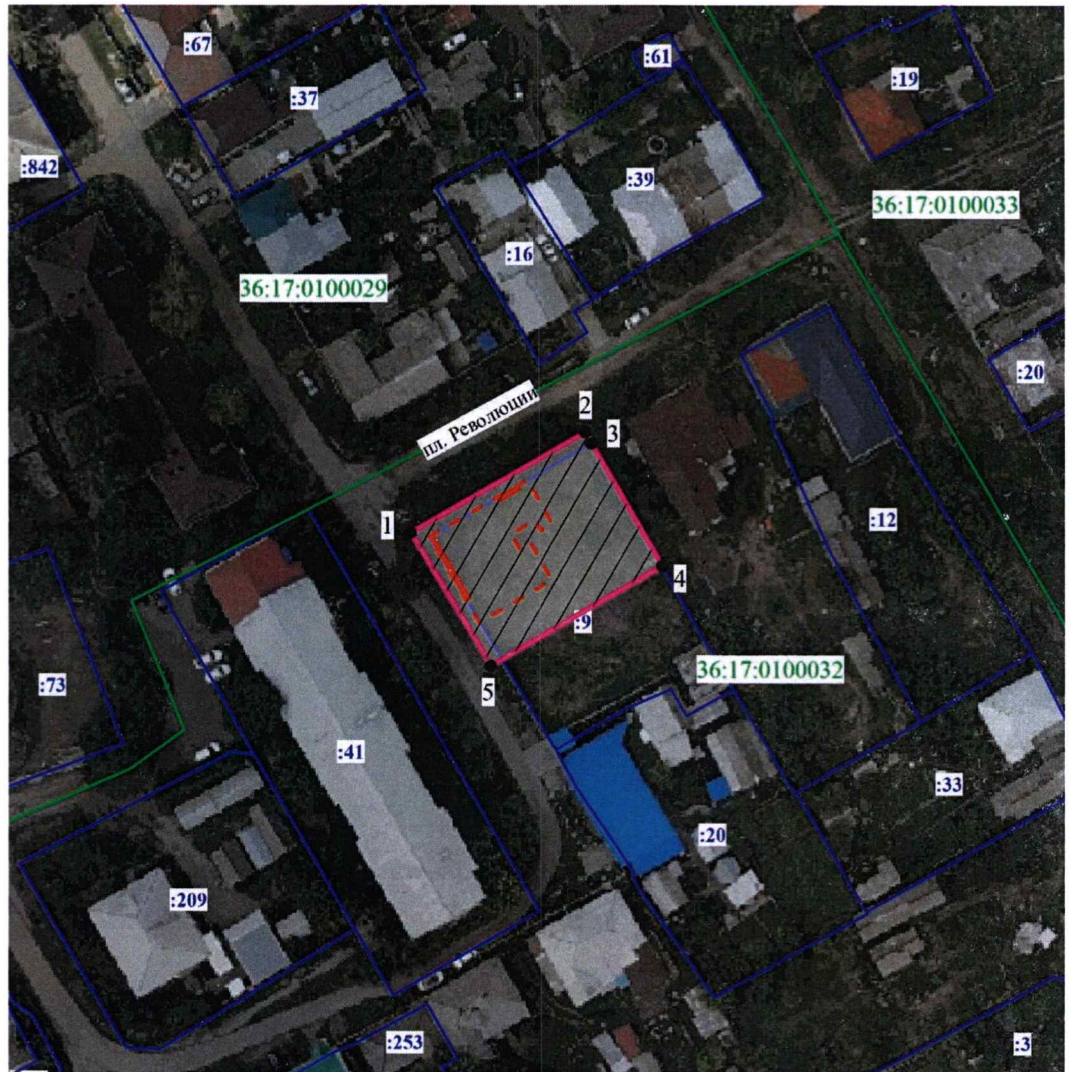
-  - границы кадастрового квартала
-  - границы земельного участка, включенные в ЕГРН
-  - границы территории объекта культурного наследия
-  1, 2 - характерные точки границ территории объекта культурного наследия
-  :253 - кадастровый номер земельного участка
-  36:17:0100032 - номер кадастрового квартала
-  - территория объекта культурного наследия
-  - объект культурного наследия «Дом усадебный с лавкой»
-  - объекты капитального строительства, не имеющие историко-культурной ценности
-  - объекты историко-градостроительной среды

**21.2. Координаты характерных точек границ территории объекта культурного наследия**

Номер характерной точки	Координаты характерных точек в местной системе координат Система координат МСК-36 (зона 2) (S= 3435 кв. м)	
	X	Y
1	450239.33	2260768.67
2	450261.47	2260807.48
3	450231.27	2260825.11
4	450220.90	2260830.72
5	450193.75	2260845.26
6	450173.29	2260806.11
1	450239.33	2260768.67










**22. Границы территории объекта культурного наследия регионального значения «Дом жилой», Воронежская область, Новохопёрский район, город Новохопёрск, пр. Революции, 21**

**22.1. Графическое описание местоположения границ территории объекта культурного наследия**



Масштаб 1:1000

**Условные обозначения:**

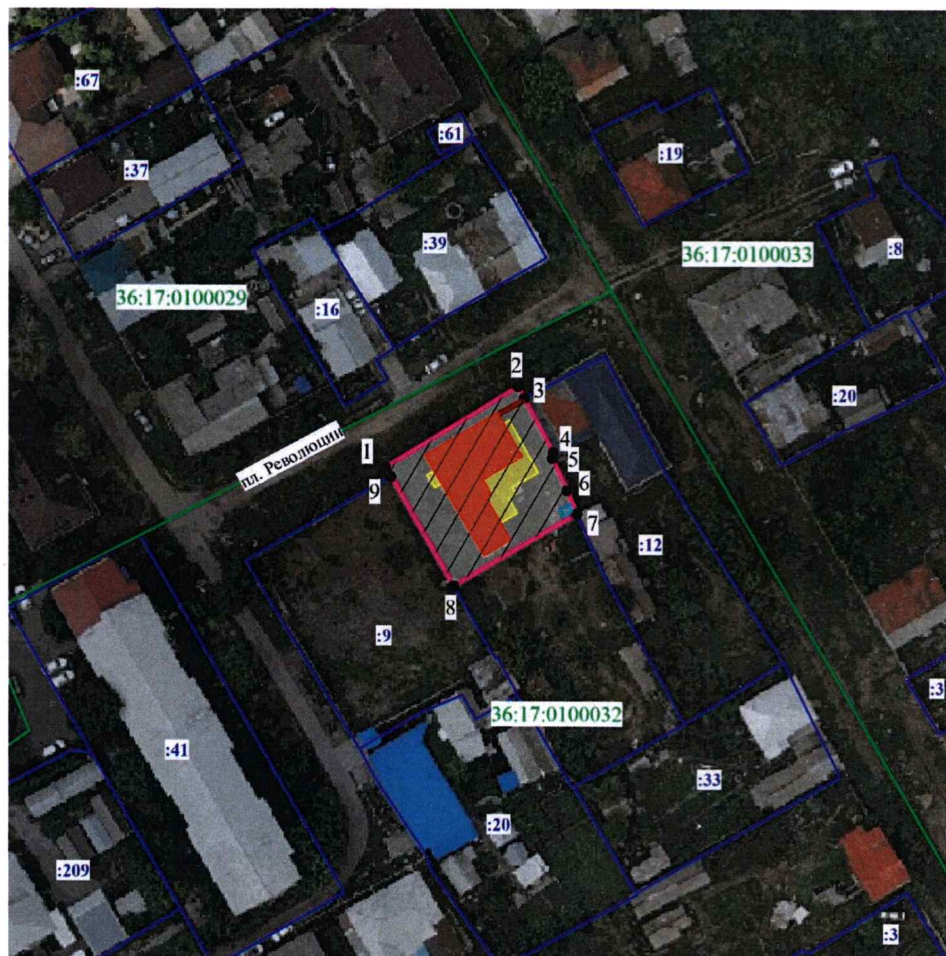
-  - границы кадастрового квартала
-  - границы земельного участка, включенные в ЕГРН
-  - границы территории объекта культурного наследия
-  1, 2 - характерные точки границ территории объекта культурного наследия
-  :9 - кадастровый номер земельного участка
-  36:17:0100032 - номер кадастрового квартала
-  - территория объекта культурного наследия
-  - фрагменты сохранившихся фасадов первого этажа объекта культурного наследия
-  - утраченный объект культурного наследия

**22.2. Координаты характерных точек границ территории объекта культурного наследия**

Номер характерной точки	Координаты характерных точек в местной системе координат Система координат МСК-36 (зона 2) (S= 781 кв. м)	
	X	Y
1	450333.62	2260805.55
2	450349.62	2260833.27
3	450347.87	2260834.25
4	450328.37	2260845.44
5	450312.44	2260818.19
1	450333.62	2260805.55










**23. Границы территории объекта культурного наследия регионального значения «Дом жилой», Воронежская область, Новохопёрский район, город Новохопёрск, пр. Революции, 23**

**23.1. Графическое описание местоположения границ территории объекта культурного наследия**



Масштаб 1:1000

**Условные обозначения:**


-  - границы кадастрового квартала
-  - границы земельного участка, включенные в ЕГРН
-  - границы территории объекта культурного наследия
-  1, 2 - характерные точки границ территории объекта культурного наследия
- 36:17:0100032 - номер кадастрового квартала
-  - территория объекта культурного наследия
-  - объект культурного наследия
-  - поздние пристройки, не имеющие историко-культурной ценности
-  - хозяйственная постройка, не имеющая историко-культурной ценности
-  - историческое кирпичное ограждение

**23.2. Координаты характерных точек границ территории объекта культурного наследия**

Номер характерной точки	Координаты характерных точек в местной системе координат Система координат МСК-36 (зона 2) (S= 663 кв. м)	
	X	Y
1	450349.62	2260833.27
2	450363.97	2260857.03
3	450361.87	2260858.11
4	450352.19	2260863.24
5	450351.11	2260863.11
6	450345.38	2260865.69
7	450341.30	2260867.50
8	450328.37	2260845.44
9	450347.87	2260834.25
1	450349.62	2260833.27







**24. Границы территории объекта культурного наследия  
регионального значения «Братская могила № 218», Воронежская  
область, Новохопёрский район, г. Новохопёрск, ул. Мичурина, д. 27а**

**24.1. Графическое описание местоположения границ территории  
объекта культурного наследия**



Масштаб 1:500

**Условные обозначения:**

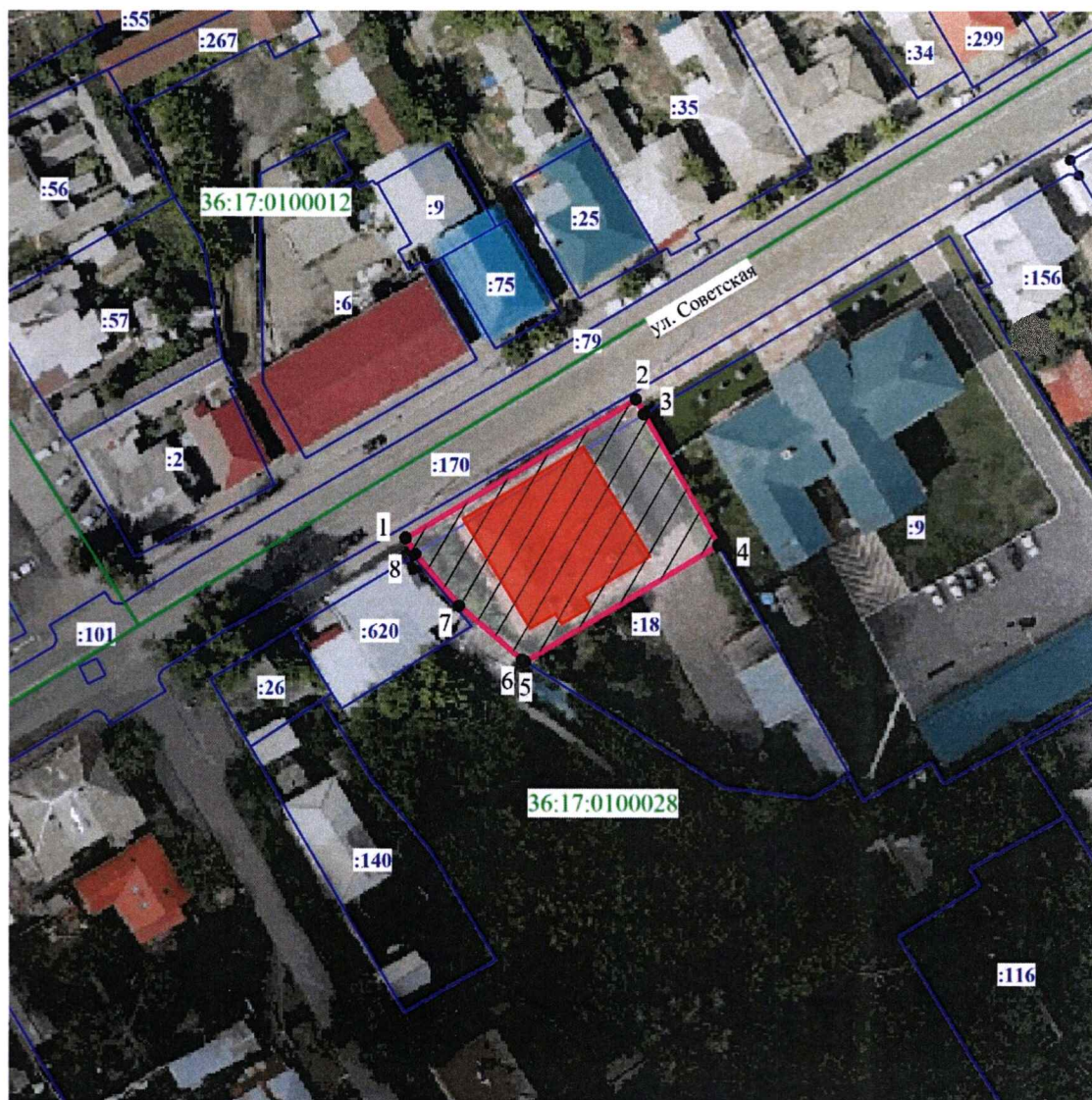
-  - границы земельного участка, включенные в ЕГРН
-  - границы территории объекта культурного наследия
-  1, 2 - характерные точки границ территории объекта культурного наследия
-  36:17:0100004 - номер кадастрового квартала
-  - территория объекта культурного наследия
-  - объект культурного наследия

**24.2. Координаты характерных точек границ территории объекта культурного наследия**

Номер характерной точки	Координаты характерных точек в местной системе координат Система координат МСК-36 (зона 2) (S= 105 кв. м)	
	X	Y
1	450502.96	2259243.04
2	450506.19	2259249.24
3	450506.99	2259248.88
4	450508.40	2259251.56
5	450498.29	2259256.52
6	450493.90	2259247.53
1	450502.96	2259243.04









**25. Границы территории объекта культурного наследия регионального значения «Банк коммерческий», Воронежская область, Новохопёрский район, город Новохопёрск, ул. Советская, 16**

**25.1. Графическое описание местоположения границ территории объекта культурного наследия**



Масштаб 1:1000

**Условные обозначения:**


-  - границы кадастрового квартала
-  - границы земельного участка, включённые в ЕГРН
-  - границы территории объекта культурного наследия
-  1, 2 - характерные точки границ территории объекта культурного наследия
-  :18 - кадастровый номер земельного участка
-  36:17:0100028 - номер кадастрового квартала
-  - территория объекта культурного наследия
-  - объект культурного наследия

**25.2. Координаты характерных точек границ территории объекта культурного наследия**

Номер характерной точки	Координаты характерных точек в местной системе координат Система координат МСК-36 (зона 2) (S= 1020 кв. м)	
	X	Y
1	450394.42	2260232.39
2	450415.93	2260268.19
3	450413.69	2260269.48
4	450393.40	2260281.08
5	450375.26	2260250.89
6	450375.51	2260250.44
7	450383.85	2260240.70
8	450391.94	2260233.93
1	450394.42	2260232.39











**26. Границы территории объекта культурного наследия регионального значения «Дом купеческий с воротами», Воронежская область, Новохопёрский район, город Новохопёрск, ул. Советская, 20**

**26.1. Графическое описание местоположения границ территории объекта культурного наследия**



Масштаб 1:1000

**Условные обозначения:**

-  - границы кадастрового квартала
-  - границы земельного участка, включенные в ЕГРН
-  - границы территории объекта культурного наследия
-  1, 2 - характерные точки границ территории объекта культурного наследия
-  36:17:0100028 - номер кадастрового квартала
-  - территория объекта культурного наследия
-  - объект культурного наследия
-  - поздние пристройки, не имеющие историко-культурной ценности
-  - хозяйственные постройки, не имеющие историко-культурной ценности
-  - историческое кирпичное ограждение

**26.2. Координаты характерных точек границ территории объекта культурного наследия**

Номер характерной точки	Координаты характерных точек в местной системе координат Система координат МСК-36 (зона 2) (S= 756 кв. м)	
	X	Y
1	450348.82	2260154.43
2	450365.71	2260183.84
3	450348.03	2260194.15
4	450340.01	2260180.59
5	450338.75	2260181.32
6	450338.08	2260180.17
7	450336.34	2260181.10
8	450334.59	2260178.31
9	450334.49	2260177.47
10	450330.40	2260170.13
11	450328.34	2260166.42
12	450345.09	2260156.51
1	450348.82	2260154.43