



**МИНИСТЕРСТВО  
АРХИТЕКТУРЫ И ГРАДОСТРОИТЕЛЬСТВА  
ВОРОНЕЖСКОЙ ОБЛАСТИ**

Правовое управление правительства  
Воронежской области

**ЗАРЕГИСТРИРОВАНО**

«06» 10 2025г.

Регистрационный номер № 1099

**ПРИКАЗ**

12.09.2025

№ 45-01-04/486

г. Воронеж

**О внесении изменений в правила землепользования и застройки  
Сухо-Берёзовского сельского поселения Бобровского муниципального  
района Воронежской области**

В соответствии с Градостроительным кодексом Российской Федерации, Федеральным законом от 06.10.2003 № 131-ФЗ «Об общих принципах организации местного самоуправления в Российской Федерации», законами Воронежской области от 07.07.2006 № 61-ОЗ «О регулировании градостроительной деятельности в Воронежской области», от 20.12.2018 № 173-ОЗ «О перераспределении полномочий по утверждению правил землепользования и застройки между органами местного самоуправления поселений Воронежской области, городского округа город Нововоронеж, Борисоглебского городского округа и исполнительными органами государственной власти Воронежской области», постановлениями Правительства Воронежской области от 31.12.2014 № 1240 «Об утверждении Положения о департаменте архитектуры и градостроительства Воронежской области», от 19.10.2022 № 753 «Об определении случаев принятия решений по вопросам градостроительной деятельности без проведения общественных обсуждений или публичных слушаний», приказами управления по охране объектов культурного наследия Воронежской области от 08.07.2025 № 71-01-05/134 «Об утверждении границ территорий объектов культурного

наследия регионального значения, расположенных на территории Бобровского муниципального района Воронежской области», от 08.07.2025 № 71-01-05/136 «О внесении изменений в приказ управления по охране объектов культурного наследия Воронежской области от 13.08.2019 № 71-01-07/201», на основании приказа департамента архитектуры и градостроительства Воронежской области от 23.06.2023 № 45-01-04/570 «О подготовке проектов о внесении изменений в правила землепользования и застройки поселений Аннинского, Бобровского, Бутурлиновского, Верхнехавского, Воробьёвского, Грибановского, Калачеевского, Новоусманского, Новохопёрского, Ольховатского, Панинского, Поворинского, Эртильского муниципальных районов Воронежской области», с учетом заключения о результатах публичных слушаний от 22.08.2023

**п р и к а з ы в а ю:**

1. Внести в приказ департамента архитектуры и градостроительства Воронежской области от 29.10.2021 № 45-01-04/1213 «Об утверждении правил землепользования и застройки Сухо-Берёзовского сельского поселения Бобровского муниципального района Воронежской области» (в редакции приказа департамента архитектуры и градостроительства Воронежской области от 16.01.2023 № 45-01-04/9) следующие изменения:

1.1. В преамбуле приказа:

1.1.1. Слово «правительства» заменить словом «Правительства».

1.1.2. Слова «Положения о департаменте» заменить словами «Положения о министерстве».

1.2. Пункт 3 изложить в следующей редакции:

«3. Контроль исполнения настоящего приказа возложить на заместителя министра архитектуры и градостроительства Воронежской области – начальника отдела территориального планирования министерства архитектуры и градостроительства Воронежской области Беляеву С.М.».

1.3. В правилах землепользования и застройки Сухо-Берёзовского сельского поселения Бобровского муниципального района Воронежской области (далее – Правила):

1.3.1. В части I Правил:

1.3.1.1. В пункте 1 раздела 1 и далее по тексту слово «департамент» в соответствующем падеже заменить словом «министерство» в соответствующем падеже.

1.3.1.2. В подпункте 1 пункта 7 раздела 2 слова «пунктом 6.1 статьи 26.3 Федерального закона от 06.10.1999 № 184-ФЗ «Об общих принципах организации законодательных (представительных) и исполнительных органов государственной власти субъектов Российской Федерации» заменить словами «частью 3 статьи 6 Федерального закона от 21.12.2021 № 414-ФЗ «Об общих принципах организации публичной власти в субъектах Российской Федерации».

1.3.1.3. Пункт 8 раздела 2 изложить в следующей редакции:

**«8. Полномочия Уполномоченного органа по вопросам землепользования и застройки**

Полномочия Уполномоченного органа по вопросам землепользования и застройки включают:

- 1) принятие решения о подготовке проекта Правил, принятие решения о подготовке проекта о внесении изменений в Правила и подготовка таких документов;
- 2) утверждение Правил, утверждение изменений в Правила;
- 3) утверждение состава и порядка деятельности комиссии по подготовке проекта Правил землепользования и застройки по вопросам, указанным в статьях 31, 33 ГрК РФ.».

1.3.1.4. В подпункте 1 пункта 9 раздела 2 слова «указанных в пункте 8» заменить словами «указанных в подпунктах 1-2 пункта 8».

1.3.1.5. В подпункте 1 пункта 11 раздела 3 слова «в Комиссию» заменить словами «, которое рассматривается в порядке, определенном статьей 39 ГрК РФ».

1.3.2. В пункте 17 части II Правил:

1.3.2.1. В подпункте 1 карту градостроительного зонирования территории Сухо-Берёзовского сельского поселения Бобровского муниципального района Воронежской области изложить в редакции согласно приложению № 1 к настоящему приказу.

1.3.2.2. В подпункте 2 карту градостроительного зонирования с отображением зон с особыми условиями использования территории Сухо-Берёзовского сельского поселения Бобровского муниципального района Воронежской области изложить в редакции согласно приложению № 2 к настоящему приказу.

1.3.2.3. Таблицу подпункта 2.2 изложить в следующей редакции:

«

| № п/п | Наименование объекта культурного наследия | Сведения о границах территории объекта культурного наследия                                                                                                                                                                                                                                                                                       | Сведения о границах защитной зоны объекта культурного наследия                                                                                                                                                                                                                                                                                                                       | Сведения о границах зоны охраны объекта культурного наследия |
|-------|-------------------------------------------|---------------------------------------------------------------------------------------------------------------------------------------------------------------------------------------------------------------------------------------------------------------------------------------------------------------------------------------------------|--------------------------------------------------------------------------------------------------------------------------------------------------------------------------------------------------------------------------------------------------------------------------------------------------------------------------------------------------------------------------------------|--------------------------------------------------------------|
| 1     | 2                                         | 3                                                                                                                                                                                                                                                                                                                                                 | 4                                                                                                                                                                                                                                                                                                                                                                                    | 5                                                            |
| 1.    | Братская могила № 50                      | Установлена приказом управления по охране объектов культурного наследия Воронежской области от 08.07.2025 № 71-01-05/134 «Об утверждении границ территорий объектов культурного наследия регионального значения, расположенных на территории Бобровского муниципального района Воронежской области» (далее – приказ от 08.07.2025 № 71-01-05/134) | Установлена приказом управления по охране объектов культурного наследия Воронежской области от 13.08.2019 № 71-01-07/201 «Об утверждении графического описания местоположения границ (с перечнем координат характерных точек этих границ) защитных зон объектов культурного наследия, расположенных на территории Воронежской области» (далее – приказ от 13.08.2019 № 71-01-07/201) | Не установлена                                               |
| 2.    | Церковь                                   | Установлена приказом                                                                                                                                                                                                                                                                                                                              | Установлена приказом от                                                                                                                                                                                                                                                                                                                                                              | Не                                                           |

| № п/п | Наименование объекта культурного наследия  | Сведения о границах территории объекта культурного наследия | Сведения о границах защитной зоны объекта культурного наследия | Сведения о границах зоны охраны объекта культурного наследия |
|-------|--------------------------------------------|-------------------------------------------------------------|----------------------------------------------------------------|--------------------------------------------------------------|
| 1     | 2                                          | 3                                                           | 4                                                              | 5                                                            |
|       | Неопалимой Купины Божией Матери            | от 08.07.2025 № 71-01-05/134                                | 13.08.2019 № 71-01-07/201                                      | установлена                                                  |
| 3.    | Могила Героя Советского Союза Д.С. Чернова | Установлена приказом от 08.07.2025 № 71-01-05/134           | Не установлена*                                                | Не установлена                                               |

».

1.3.3. В таблице пункта 22 части III Правил:

1.3.3.1. После строки 2 дополнить строкой 2<sup>1</sup> следующего содержания:

«

|                |                                        |                                                                                                                                                   |
|----------------|----------------------------------------|---------------------------------------------------------------------------------------------------------------------------------------------------|
| 2 <sup>1</sup> | Охранная зона линий и сооружений связи | Постановление Правительства Российской Федерации от 09.06.1995 № 578 «Об утверждении Правил охраны линий и сооружений связи Российской Федерации» |
|----------------|----------------------------------------|---------------------------------------------------------------------------------------------------------------------------------------------------|

».


1.3.3.2. Графу вторую строки 8 изложить в следующей редакции:

«Охранная зона геодезических пунктов государственной геодезической сети, нивелирных пунктов государственной нивелирной сети и гравиметрических пунктов государственной гравиметрической сети».

1.3.4. Описание местоположения границ территориальной зоны улиц, дорог, инженерной и транспортной инфраструктуры за границами населенного пункта – ИТ1 приложения № 2 к Правилам изложить в редакции согласно приложению № 3 к настоящему приказу.

2. Контроль исполнения настоящего приказа возложить на заместителя министра архитектуры и градостроительства Воронежской области – начальника отдела территориального планирования министерства архитектуры и градостроительства Воронежской области Беляеву С.М.

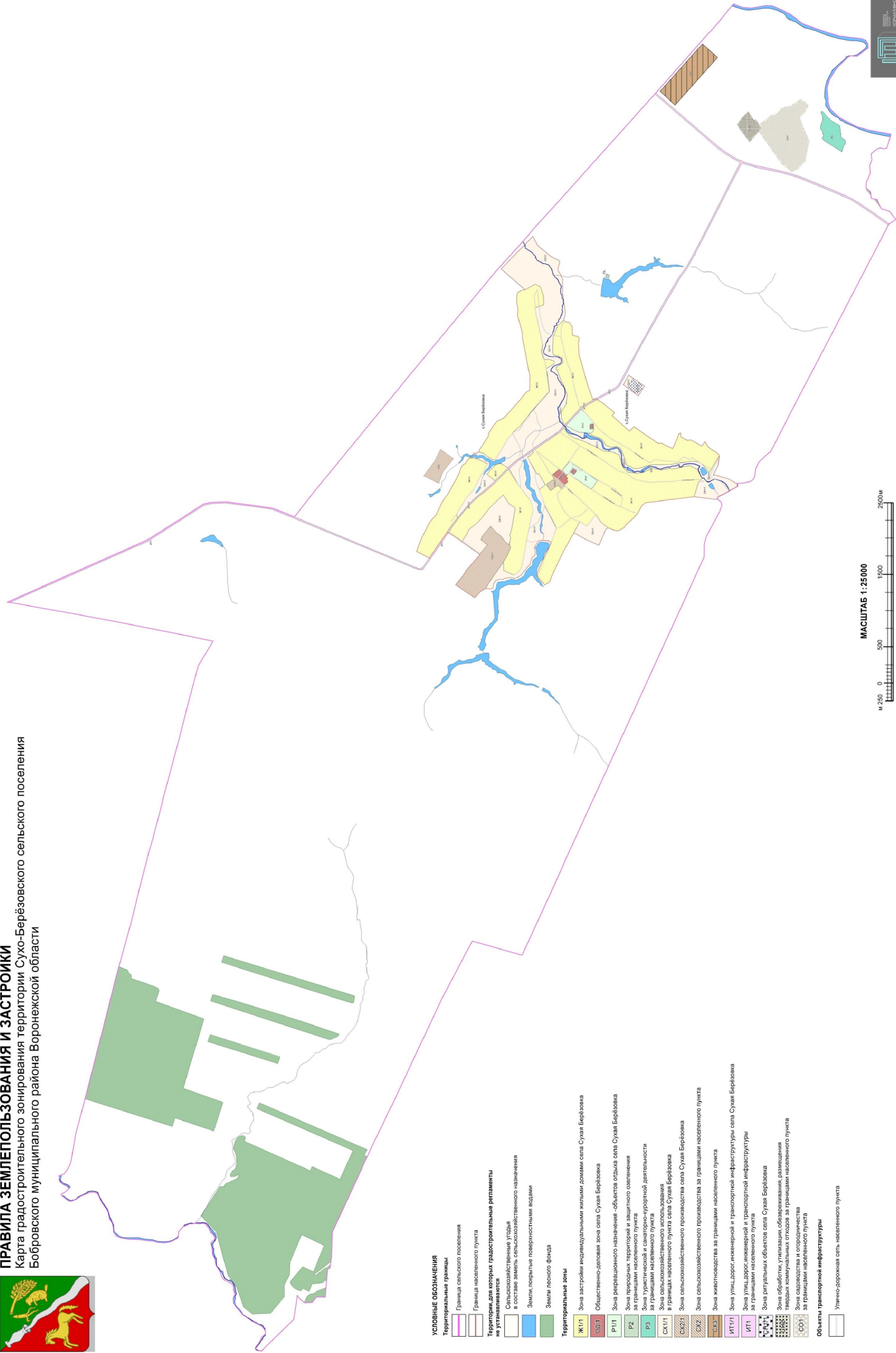
Министр архитектуры  
и градостроительства  
Воронежской области



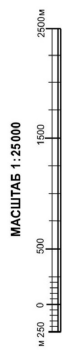
А.А. Еренков

# ПРАВИЛА ЗЕМЛЕПОЛЬЗОВАНИЯ И ЗАСТРОЙКИ

## Карта градостроительного зонирования территории Сухо-Берёзовского сельского поселения Бобровского муниципального района Воронежской области



- УСЛОВНЫЕ ОБОЗНАЧЕНИЯ**
- Территориальные границы
    - Граница сельского поселения
    - Граница населенного пункта
  - Территории, для которых градостроительные регламенты не устанавливаются
    - Сельскохозяйственные угодья в составе земель сельскохозяйственного назначения
    - Земли, покрытые поверхностными водами
    - Земли лесного фонда
  - Территориальные зоны
    - Ж1/11 - Зона застройки индивидуальными жилыми домами села Сухо-Берёзовка
    - ОС1/1 - Общественно-деловая зона села Сухо-Берёзовка
    - Р1/11 - Зона рекреационного назначения «объекта отдыха села Сухо-Берёзовка за границами населенного пункта
    - Р2 - Зона природных территорий и заповедного сохранения
    - Р3 - Зона туристической и рекреационно-урюпной рекреативности
    - СХ1/1 - Зона сельскохозяйственного назначения за границами населенного пункта
    - СХ2/1 - Зона сельскохозяйственного назначения в границах населенного пункта села Сухо-Берёзовка
    - СХ3 - Зона сельскохозяйственного производства села Сухо-Берёзовка
    - СХ4 - Зона сельскохозяйственного производства за границами населенного пункта
    - СХ5 - Зона животноводства за границами населенного пункта
    - ИТ1/1 - Зона улиц, дорог инженерной и транспортной инфраструктуры села Сухо-Берёзовка
    - ИТ2 - Зона улиц, дорог инженерной и транспортной инфраструктуры за границами населенного пункта
    - ИТ3 - Зона ритуальных объектов села Сухо-Берёзовка
    - ИТ4 - Зона обработки, утилизации, обораживания, размещения отходов коммунального назначения за границами населенного пункта
    - ИТ5 - Зона размещения объектов складского назначения за границами населенного пункта
  - Объекты транспортной инфраструктуры
    - Улично-дорожная сеть населенного пункта





«ГРАФИЧЕСКОЕ ОПИСАНИЕ

Зона улиц, дорог, инженерной и транспортной инфраструктуры за границами  
населенного пункта – ИТ1

---

(наименование объекта, местоположение границ которого описано (далее - объект)

Раздел 1

| Сведения об объекте |                                                                               |                                                                                          |
|---------------------|-------------------------------------------------------------------------------|------------------------------------------------------------------------------------------|
| № п/п               | Характеристики объекта                                                        | Описание характеристик                                                                   |
| 1                   | 2                                                                             | 3                                                                                        |
| 1                   | Местоположение объекта                                                        | Воронежская область, Бобровский муниципальный район, Сухо-Берёзовское сельское поселение |
| 2                   | Площадь объекта +/- величина погрешности определения площади (P +/- Дельта P) | -                                                                                        |
| 3                   | Иные характеристики объекта                                                   | -                                                                                        |

## Раздел 2

| Сведения о местоположении границ объекта                        |               |   |                                                     |                                                                                       |                                                                   |
|-----------------------------------------------------------------|---------------|---|-----------------------------------------------------|---------------------------------------------------------------------------------------|-------------------------------------------------------------------|
| 1. Система координат: -                                         |               |   |                                                     |                                                                                       |                                                                   |
| 2. Сведения о характерных точках границ объекта                 |               |   |                                                     |                                                                                       |                                                                   |
| Обозначение<br>характерных<br>точек границ                      | Координаты, м |   | Метод определения<br>координат характерной<br>точки | Средняя<br>квадратическая<br>погрешность<br>положения<br>характерной<br>точки (Mt), м | Описание<br>обозначения<br>точки на<br>местности<br>(при наличии) |
|                                                                 | X             | Y |                                                     |                                                                                       |                                                                   |
| 1                                                               | 2             | 3 | 4                                                   | 5                                                                                     | 6                                                                 |
| -                                                               | -             | - | -                                                   | -                                                                                     | -                                                                 |
| 3. Сведения о характерных точках части (частей) границы объекта |               |   |                                                     |                                                                                       |                                                                   |
| Обозначение<br>характерных<br>точек части<br>границы            | Координаты, м |   | Метод определения<br>координат характерной<br>точки | Средняя<br>квадратическая<br>погрешность<br>положения<br>характерной<br>точки (Mt), м | Описание<br>обозначения<br>точки на<br>местности<br>(при наличии) |
|                                                                 | X             | Y |                                                     |                                                                                       |                                                                   |
| 1                                                               | 2             | 3 | 4                                                   | 5                                                                                     | 6                                                                 |
| Часть №                                                         |               |   |                                                     |                                                                                       |                                                                   |
| -                                                               | -             | - | -                                                   | -                                                                                     | -                                                                 |

## Раздел 3

| Сведения о местоположении измененных (уточненных) границ объекта |                            |            |                                       |   |                                               |                                                                        |                                                       |
|------------------------------------------------------------------|----------------------------|------------|---------------------------------------|---|-----------------------------------------------|------------------------------------------------------------------------|-------------------------------------------------------|
| 1. Система координат: МСК - 36, зона 1                           |                            |            |                                       |   |                                               |                                                                        |                                                       |
| 2. Сведения о характерных точках границ объекта                  |                            |            |                                       |   |                                               |                                                                        |                                                       |
| Обозначение характерных точек границ                             | Существующие координаты, м |            | Измененные (уточненные) координаты, м |   | Метод определения координат характерной точки | Средняя квадратическая погрешность положения характерной точки (Mt), м | Описание обозначения точки на местности (при наличии) |
|                                                                  | X                          | Y          | X                                     | Y |                                               |                                                                        |                                                       |
| 1                                                                | 2                          | 3          | 4                                     | 5 | 6                                             | 7                                                                      | 8                                                     |
| 1                                                                | 464185.48                  | 2145517.59 | -                                     | - | Картометрический                              | 5.00                                                                   | -                                                     |
| 2                                                                | 464107.17                  | 2145506.22 | -                                     | - | Картометрический                              | 5.00                                                                   | -                                                     |
| 3                                                                | 464037.44                  | 2145479.14 | -                                     | - | Картометрический                              | 5.00                                                                   | -                                                     |
| 4                                                                | 463949.31                  | 2145441.46 | -                                     | - | Картометрический                              | 5.00                                                                   | -                                                     |
| 5                                                                | 463830.67                  | 2145392.62 | -                                     | - | Картометрический                              | 5.00                                                                   | -                                                     |
| 6                                                                | 463742.27                  | 2145355.52 | -                                     | - | Картометрический                              | 5.00                                                                   | -                                                     |
| 7                                                                | 463643.80                  | 2145314.19 | -                                     | - | Картометрический                              | 5.00                                                                   | -                                                     |
| 8                                                                | 463528.54                  | 2145265.81 | -                                     | - | Картометрический                              | 5.00                                                                   | -                                                     |
| 9                                                                | 463458.29                  | 2145236.58 | -                                     | - | Картометрический                              | 5.00                                                                   | -                                                     |
| 10                                                               | 463372.63                  | 2145201.06 | -                                     | - | Картометрический                              | 5.00                                                                   | -                                                     |
| 11                                                               | 463289.15                  | 2145166.22 | -                                     | - | Картометрический                              | 5.00                                                                   | -                                                     |
| 12                                                               | 463177.81                  | 2145119.76 | -                                     | - | Картометрический                              | 5.00                                                                   | -                                                     |
| 13                                                               | 463058.93                  | 2145070.16 | -                                     | - | Картометрический                              | 5.00                                                                   | -                                                     |
| 14                                                               | 462954.15                  | 2145026.42 | -                                     | - | Картометрический                              | 1.00                                                                   | -                                                     |
| 15                                                               | 462803.34                  | 2144963.62 | -                                     | - | Картометрический                              | 1.00                                                                   | -                                                     |
| 16                                                               | 462721.72                  | 2144929.63 | -                                     | - | Картометрический                              | 1.00                                                                   | -                                                     |
| 17                                                               | 462628.77                  | 2144890.93 | -                                     | - | Картометрический                              | 1.00                                                                   | -                                                     |
| 18                                                               | 462512.64                  | 2144842.57 | -                                     | - | Картометрический                              | 1.00                                                                   | -                                                     |
| 19                                                               | 462435.24                  | 2144810.12 | -                                     | - | Картометрический                              | 1.00                                                                   | -                                                     |
| 20                                                               | 462352.29                  | 2144775.34 | -                                     | - | Картометрический                              | 1.00                                                                   | -                                                     |
| 21                                                               | 462280.96                  | 2144745.45 | -                                     | - | Картометрический                              | 1.00                                                                   | -                                                     |
| 22                                                               | 462273.67                  | 2144742.90 | -                                     | - | Картометрический                              | 1.00                                                                   | -                                                     |
| 23                                                               | 462250.34                  | 2144734.73 | -                                     | - | Картометрический                              | 1.00                                                                   | -                                                     |
| 24                                                               | 462229.63                  | 2144727.49 | -                                     | - | Картометрический                              | 1.00                                                                   | -                                                     |
| 25                                                               | 462215.08                  | 2144726.56 | -                                     | - | Картометрический                              | 1.00                                                                   | -                                                     |
| 26                                                               | 462194.83                  | 2144729.92 | -                                     | - | Картометрический                              | 1.00                                                                   | -                                                     |
| 27                                                               | 462185.45                  | 2144734.06 | -                                     | - | Картометрический                              | 1.00                                                                   | -                                                     |
| 28                                                               | 462162.71                  | 2144751.56 | -                                     | - | Картометрический                              | 1.00                                                                   | -                                                     |
| 29                                                               | 462128.39                  | 2144798.37 | -                                     | - | Картометрический                              | 1.00                                                                   | -                                                     |
| 30                                                               | 462078.53                  | 2144871.23 | -                                     | - | Картометрический                              | 1.00                                                                   | -                                                     |
| 31                                                               | 461999.14                  | 2144987.25 | -                                     | - | Картометрический                              | 1.00                                                                   | -                                                     |
| 32                                                               | 461890.65                  | 2145144.37 | -                                     | - | Картометрический                              | 1.00                                                                   | -                                                     |
| 33                                                               | 461831.37                  | 2145228.90 | -                                     | - | Аналитический                                 | 0.30                                                                   | -                                                     |
| 34                                                               | 461815.32                  | 2145217.27 | -                                     | - | Аналитический                                 | 0.30                                                                   | -                                                     |
| 35                                                               | 461816.46                  | 2145216.90 | -                                     | - | Аналитический                                 | 0.30                                                                   | -                                                     |
| 36                                                               | 461818.75                  | 2145214.71 | -                                     | - | Аналитический                                 | 0.30                                                                   | -                                                     |

| 1  | 2         | 3          | 4 | 5 | 6                | 7    | 8 |
|----|-----------|------------|---|---|------------------|------|---|
| 37 | 461871.31 | 2145139.17 | - | - | Аналитический    | 0.30 | - |
| 38 | 461937.60 | 2145043.89 | - | - | Аналитический    | 0.30 | - |
| 39 | 461983.53 | 2144975.27 | - | - | Аналитический    | 0.30 | - |
| 40 | 462076.26 | 2144842.72 | - | - | Аналитический    | 0.30 | - |
| 41 | 462115.50 | 2144788.13 | - | - | Аналитический    | 0.30 | - |
| 42 | 462153.91 | 2144735.01 | - | - | Аналитический    | 0.30 | - |
| 43 | 462165.43 | 2144715.74 | - | - | Аналитический    | 0.30 | - |
| 44 | 462170.40 | 2144706.47 | - | - | Аналитический    | 0.30 | - |
| 45 | 462182.47 | 2144713.11 | - | - | Аналитический    | 0.30 | - |
| 46 | 462181.81 | 2144717.05 | - | - | Аналитический    | 0.30 | - |
| 47 | 462181.85 | 2144717.44 | - | - | Аналитический    | 0.30 | - |
| 48 | 462182.16 | 2144717.70 | - | - | Аналитический    | 0.30 | - |
| 49 | 462182.62 | 2144717.69 | - | - | Аналитический    | 0.30 | - |
| 50 | 462200.56 | 2144712.63 | - | - | Аналитический    | 0.30 | - |
| 51 | 462214.29 | 2144711.48 | - | - | Аналитический    | 0.30 | - |
| 52 | 462230.79 | 2144712.59 | - | - | Аналитический    | 0.30 | - |
| 53 | 462285.38 | 2144730.79 | - | - | Аналитический    | 0.30 | - |
| 54 | 462357.78 | 2144761.45 | - | - | Аналитический    | 0.30 | - |
| 55 | 462439.24 | 2144795.94 | - | - | Аналитический    | 0.30 | - |
| 56 | 462518.06 | 2144829.31 | - | - | Аналитический    | 0.30 | - |
| 57 | 462634.33 | 2144877.56 | - | - | Аналитический    | 0.30 | - |
| 58 | 462726.18 | 2144915.68 | - | - | Аналитический    | 0.30 | - |
| 59 | 462809.74 | 2144950.36 | - | - | Аналитический    | 0.30 | - |
| 60 | 462960.15 | 2145012.79 | - | - | Аналитический    | 0.30 | - |
| 61 | 463062.84 | 2145055.36 | - | - | Аналитический    | 0.30 | - |
| 62 | 463180.41 | 2145104.09 | - | - | Аналитический    | 0.30 | - |
| 63 | 463296.10 | 2145152.05 | - | - | Аналитический    | 0.30 | - |
| 64 | 463377.03 | 2145184.92 | - | - | Аналитический    | 0.30 | - |
| 65 | 463466.69 | 2145221.82 | - | - | Аналитический    | 0.30 | - |
| 66 | 463535.12 | 2145249.98 | - | - | Аналитический    | 0.30 | - |
| 67 | 463648.38 | 2145296.60 | - | - | Аналитический    | 0.30 | - |
| 68 | 463747.62 | 2145337.43 | - | - | Аналитический    | 0.30 | - |
| 69 | 463837.56 | 2145374.47 | - | - | Аналитический    | 0.30 | - |
| 70 | 463957.71 | 2145423.90 | - | - | Аналитический    | 0.30 | - |
| 71 | 463960.52 | 2145424.96 | - | - | Аналитический    | 0.30 | - |
| 72 | 463969.28 | 2145428.58 | - | - | Аналитический    | 0.30 | - |
| 73 | 464040.26 | 2145457.95 | - | - | Картометрический | 5.00 | - |
| 1  | 464185.48 | 2145517.59 | - | - | Картометрический | 5.00 | - |
|    |           |            |   |   |                  |      |   |
| 74 | 458949.87 | 2151310.58 | - | - | Аналитический    | 0.30 | - |
| 75 | 458942.66 | 2151318.63 | - | - | Аналитический    | 0.30 | - |
| 76 | 458937.10 | 2151325.47 | - | - | Аналитический    | 0.30 | - |
| 77 | 458880.96 | 2151278.62 | - | - | Картометрический | 5.00 | - |
| 78 | 458779.79 | 2151191.24 | - | - | Картометрический | 5.00 | - |
| 79 | 458703.21 | 2151124.08 | - | - | Картометрический | 5.00 | - |
| 80 | 458657.71 | 2151085.06 | - | - | Картометрический | 5.00 | - |
| 81 | 458593.21 | 2151029.50 | - | - | Картометрический | 5.00 | - |
| 82 | 458534.06 | 2150978.54 | - | - | Картометрический | 5.00 | - |
| 83 | 458493.87 | 2150944.26 | - | - | Картометрический | 5.00 | - |
| 84 | 458446.35 | 2150904.44 | - | - | Картометрический | 5.00 | - |
| 85 | 458381.49 | 2150848.54 | - | - | Картометрический | 5.00 | - |

| 1   | 2         | 3          | 4 | 5 | 6                | 7    | 8 |
|-----|-----------|------------|---|---|------------------|------|---|
| 86  | 458269.15 | 2150751.73 | - | - | Картометрический | 5.00 | - |
| 87  | 458203.29 | 2150695.97 | - | - | Картометрический | 5.00 | - |
| 88  | 458097.22 | 2150604.82 | - | - | Картометрический | 5.00 | - |
| 89  | 458079.06 | 2150588.93 | - | - | Картометрический | 5.00 | - |
| 90  | 458061.29 | 2150574.43 | - | - | Картометрический | 5.00 | - |
| 91  | 458029.71 | 2150549.59 | - | - | Картометрический | 5.00 | - |
| 92  | 457990.73 | 2150521.58 | - | - | Картометрический | 5.00 | - |
| 93  | 457967.53 | 2150505.53 | - | - | Картометрический | 5.00 | - |
| 94  | 457944.34 | 2150489.70 | - | - | Картометрический | 5.00 | - |
| 95  | 457920.26 | 2150474.37 | - | - | Картометрический | 5.00 | - |
| 96  | 457870.30 | 2150444.86 | - | - | Картометрический | 5.00 | - |
| 97  | 457789.22 | 2150398.32 | - | - | Картометрический | 5.00 | - |
| 98  | 457775.95 | 2150392.34 | - | - | Картометрический | 5.00 | - |
| 99  | 457766.09 | 2150387.82 | - | - | Картометрический | 5.00 | - |
| 100 | 457765.12 | 2150388.07 | - | - | Картометрический | 5.00 | - |
| 101 | 457760.96 | 2150391.73 | - | - | Картометрический | 5.00 | - |
| 102 | 457753.48 | 2150388.61 | - | - | Картометрический | 5.00 | - |
| 103 | 457752.72 | 2150382.89 | - | - | Картометрический | 5.00 | - |
| 104 | 457752.36 | 2150382.36 | - | - | Картометрический | 5.00 | - |
| 105 | 457724.31 | 2150371.86 | - | - | Картометрический | 5.00 | - |
| 106 | 457651.66 | 2150347.39 | - | - | Картометрический | 5.00 | - |
| 107 | 457649.55 | 2150346.90 | - | - | Картометрический | 5.00 | - |
| 108 | 457645.57 | 2150349.21 | - | - | Картометрический | 5.00 | - |
| 109 | 457638.59 | 2150347.74 | - | - | Картометрический | 5.00 | - |
| 110 | 457634.44 | 2150342.59 | - | - | Картометрический | 5.00 | - |
| 111 | 457538.93 | 2150315.74 | - | - | Картометрический | 5.00 | - |
| 112 | 457497.76 | 2150306.28 | - | - | Картометрический | 5.00 | - |
| 113 | 457338.45 | 2150274.49 | - | - | Картометрический | 5.00 | - |
| 114 | 457203.00 | 2150242.38 | - | - | Картометрический | 5.00 | - |
| 115 | 457076.71 | 2150208.00 | - | - | Картометрический | 5.00 | - |
| 116 | 457008.57 | 2150187.44 | - | - | Картометрический | 5.00 | - |
| 117 | 456969.87 | 2150175.04 | - | - | Картометрический | 5.00 | - |
| 118 | 456968.92 | 2150175.10 | - | - | Картометрический | 5.00 | - |
| 119 | 456966.58 | 2150175.86 | - | - | Картометрический | 5.00 | - |
| 120 | 456958.61 | 2150173.15 | - | - | Картометрический | 5.00 | - |
| 121 | 456958.22 | 2150171.20 | - | - | Картометрический | 5.00 | - |
| 122 | 456957.25 | 2150170.64 | - | - | Картометрический | 5.00 | - |
| 123 | 456855.87 | 2150133.20 | - | - | Картометрический | 5.00 | - |
| 124 | 456762.16 | 2150095.55 | - | - | Картометрический | 5.00 | - |
| 125 | 456486.94 | 2149979.43 | - | - | Картометрический | 5.00 | - |
| 126 | 456309.77 | 2149904.58 | - | - | Картометрический | 5.00 | - |
| 127 | 456220.09 | 2149862.37 | - | - | Картометрический | 5.00 | - |
| 128 | 456157.98 | 2149824.71 | - | - | Картометрический | 5.00 | - |
| 129 | 456139.12 | 2149813.85 | - | - | Картометрический | 5.00 | - |
| 130 | 456137.59 | 2149813.30 | - | - | Картометрический | 5.00 | - |
| 131 | 456134.44 | 2149814.22 | - | - | Картометрический | 5.00 | - |
| 132 | 456127.37 | 2149810.72 | - | - | Картометрический | 5.00 | - |
| 133 | 456127.17 | 2149807.29 | - | - | Картометрический | 5.00 | - |
| 134 | 456126.46 | 2149806.07 | - | - | Картометрический | 5.00 | - |
| 135 | 456028.40 | 2149739.70 | - | - | Картометрический | 5.00 | - |
| 136 | 455889.48 | 2149645.52 | - | - | Картометрический | 5.00 | - |

| 1   | 2         | 3          | 4         | 5          | 6                | 7    | 8 |
|-----|-----------|------------|-----------|------------|------------------|------|---|
| 137 | 455696.93 | 2149508.76 | -         | -          | Картометрический | 5.00 | - |
| 138 | 455709.54 | 2149490.87 | -         | -          | Картометрический | 5.00 | - |
| 139 | 455903.26 | 2149628.49 | -         | -          | Картометрический | 5.00 | - |
| 140 | 456038.89 | 2149721.57 | -         | -          | Картометрический | 5.00 | - |
| 141 | 456135.46 | 2149785.57 | -         | -          | Картометрический | 5.00 | - |
| 142 | 456169.45 | 2149807.36 | -         | -          | Картометрический | 5.00 | - |
| 143 | 456229.78 | 2149843.88 | -         | -          | Картометрический | 5.00 | - |
| 144 | 456318.05 | 2149883.71 | -         | -          | Картометрический | 5.00 | - |
| 145 | 456497.59 | 2149960.44 | -         | -          | Картометрический | 5.00 | - |
| 146 | 456862.76 | 2150112.46 | -         | -          | Картометрический | 5.00 | - |
| 147 | 456969.70 | 2150153.03 | -         | -          | Картометрический | 5.00 | - |
| 148 | 457003.03 | 2150163.58 | -         | -          | Картометрический | 5.00 | - |
| 149 | 457033.02 | 2150172.72 | -         | -          | Картометрический | 5.00 | - |
| 150 | 457207.15 | 2150221.66 | -         | -          | Картометрический | 5.00 | - |
| 151 | 457343.55 | 2150251.87 | -         | -          | Картометрический | 5.00 | - |
| 152 | 457502.74 | 2150283.03 | -         | -          | Картометрический | 5.00 | - |
| 153 | -         | -          | 457542.80 | 2150292.60 | Картометрический | 5.00 | - |
| 154 | 457654.97 | 2150326.07 | -         | -          | Картометрический | 5.00 | - |
| 155 | 457695.35 | 2150338.92 | -         | -          | Картометрический | 5.00 | - |
| 156 | 457701.97 | 2150336.62 | -         | -          | Картометрический | 5.00 | - |
| 157 | 457713.67 | 2150340.37 | -         | -          | Картометрический | 5.00 | - |
| 158 | 457715.91 | 2150345.63 | -         | -          | Картометрический | 5.00 | - |
| 159 | 457729.02 | 2150349.74 | -         | -          | Картометрический | 5.00 | - |
| 160 | 457736.54 | 2150345.59 | -         | -          | Картометрический | 5.00 | - |
| 161 | 457742.66 | 2150341.48 | -         | -          | Картометрический | 5.00 | - |
| 162 | 457753.84 | 2150329.12 | -         | -          | Картометрический | 5.00 | - |
| 163 | 457778.39 | 2150283.48 | -         | -          | Картометрический | 5.00 | - |
| 164 | 457802.62 | 2150236.60 | -         | -          | Картометрический | 5.00 | - |
| 165 | 457864.31 | 2150117.24 | -         | -          | Картометрический | 5.00 | - |
| 166 | 457946.87 | 2149957.01 | -         | -          | Картометрический | 5.00 | - |
| 167 | 457994.88 | 2149863.96 | -         | -          | Картометрический | 5.00 | - |
| 168 | 458044.56 | 2149766.51 | -         | -          | Картометрический | 5.00 | - |
| 169 | 458102.99 | 2149651.89 | -         | -          | Картометрический | 5.00 | - |
| 170 | 458148.60 | 2149562.41 | -         | -          | Картометрический | 5.00 | - |
| 171 | 458194.96 | 2149471.47 | -         | -          | Картометрический | 5.00 | - |
| 172 | 458240.01 | 2149383.09 | -         | -          | Картометрический | 5.00 | - |
| 173 | 458292.54 | 2149280.05 | -         | -          | Картометрический | 5.00 | - |
| 174 | 458330.48 | 2149207.11 | -         | -          | Картометрический | 5.00 | - |
| 175 | 458389.75 | 2149093.17 | -         | -          | Аналитический    | 2.50 | - |
| 176 | 458390.39 | 2149090.79 | -         | -          | Аналитический    | 2.50 | - |
| 177 | 458389.90 | 2149088.55 | -         | -          | Аналитический    | 2.50 | - |
| 178 | 458387.09 | 2149084.16 | -         | -          | Аналитический    | 2.50 | - |
| 179 | 458391.50 | 2149076.51 | -         | -          | Аналитический    | 2.50 | - |
| 180 | 458397.01 | 2149076.83 | -         | -          | Аналитический    | 2.50 | - |
| 181 | 458398.81 | 2149075.90 | -         | -          | Аналитический    | 2.50 | - |
| 182 | 458400.04 | 2149074.39 | -         | -          | Аналитический    | 2.50 | - |
| 183 | 458423.21 | 2149032.10 | -         | -          | Аналитический    | 2.50 | - |
| 184 | 458477.75 | 2148932.58 | -         | -          | Аналитический    | 2.50 | - |
| 185 | 458499.16 | 2148894.37 | -         | -          | Аналитический    | 2.50 | - |
| 186 | 458511.00 | 2148877.12 | -         | -          | Аналитический    | 2.50 | - |
| 187 | 458570.23 | 2148798.80 | -         | -          | Аналитический    | 2.50 | - |

| 1   | 2         | 3          | 4 | 5 | 6                | 7    | 8 |
|-----|-----------|------------|---|---|------------------|------|---|
| 188 | 458596.49 | 2148758.67 | - | - | Аналитический    | 2.50 | - |
| 189 | 458648.34 | 2148671.50 | - | - | Аналитический    | 2.50 | - |
| 190 | 458689.56 | 2148602.20 | - | - | Аналитический    | 2.50 | - |
| 191 | 458750.61 | 2148499.54 | - | - | Аналитический    | 2.50 | - |
| 192 | 458848.27 | 2148330.62 | - | - | Аналитический    | 2.50 | - |
| 193 | 458892.30 | 2148251.70 | - | - | Аналитический    | 2.50 | - |
| 194 | 458942.42 | 2148161.86 | - | - | Аналитический    | 2.50 | - |
| 195 | 458987.62 | 2148083.72 | - | - | Картометрический | 1.00 | - |
| 196 | 459037.53 | 2147997.44 | - | - | Картометрический | 1.00 | - |
| 197 | 459113.44 | 2147866.24 | - | - | Картометрический | 1.00 | - |
| 198 | 459159.69 | 2147779.48 | - | - | Картометрический | 1.00 | - |
| 199 | 459205.45 | 2147693.62 | - | - | Картометрический | 1.00 | - |
| 200 | 459275.68 | 2147562.72 | - | - | Картометрический | 1.00 | - |
| 201 | 459332.87 | 2147456.11 | - | - | Картометрический | 1.00 | - |
| 202 | 459377.49 | 2147374.64 | - | - | Картометрический | 1.00 | - |
| 203 | 459429.66 | 2147279.40 | - | - | Картометрический | 1.00 | - |
| 204 | 459431.15 | 2147276.32 | - | - | Картометрический | 1.00 | - |
| 205 | 459431.78 | 2147273.45 | - | - | Аналитический    | 2.50 | - |
| 206 | 459432.50 | 2147268.27 | - | - | Аналитический    | 2.50 | - |
| 207 | 459435.62 | 2147260.26 | - | - | Аналитический    | 2.50 | - |
| 208 | 459445.34 | 2147255.02 | - | - | Аналитический    | 2.50 | - |
| 209 | 459465.29 | 2147234.23 | - | - | Аналитический    | 2.50 | - |
| 210 | 459489.28 | 2147214.67 | - | - | Аналитический    | 2.50 | - |
| 211 | 459573.77 | 2147168.33 | - | - | Аналитический    | 2.50 | - |
| 212 | 459671.34 | 2147114.82 | - | - | Аналитический    | 2.50 | - |
| 213 | 459698.74 | 2147098.47 | - | - | Аналитический    | 0.50 | - |
| 214 | 459748.10 | 2147070.53 | - | - | Аналитический    | 0.50 | - |
| 215 | 459766.73 | 2147082.64 | - | - | Картометрический | 1.00 | - |
| 216 | 459708.28 | 2147115.91 | - | - | Картометрический | 1.00 | - |
| 217 | 459644.02 | 2147152.55 | - | - | Картометрический | 1.00 | - |
| 218 | 459583.96 | 2147186.27 | - | - | Картометрический | 1.00 | - |
| 219 | 459498.65 | 2147234.18 | - | - | Картометрический | 1.00 | - |
| 220 | 459476.61 | 2147250.79 | - | - | Картометрический | 1.00 | - |
| 221 | 459459.41 | 2147269.81 | - | - | Картометрический | 1.00 | - |
| 222 | 459457.66 | 2147273.03 | - | - | Картометрический | 1.00 | - |
| 223 | 459454.20 | 2147279.74 | - | - | Картометрический | 1.00 | - |
| 224 | 459447.20 | 2147286.07 | - | - | Картометрический | 1.00 | - |
| 225 | 459393.28 | 2147385.59 | - | - | Картометрический | 1.00 | - |
| 226 | 459348.24 | 2147468.70 | - | - | Картометрический | 1.00 | - |
| 227 | 459293.26 | 2147570.16 | - | - | Картометрический | 1.00 | - |
| 228 | 459278.87 | 2147596.72 | - | - | Картометрический | 1.00 | - |
| 229 | 459278.09 | 2147599.31 | - | - | Картометрический | 1.00 | - |
| 230 | 459278.14 | 2147601.11 | - | - | Картометрический | 1.00 | - |
| 231 | 459279.57 | 2147604.31 | - | - | Картометрический | 1.00 | - |
| 232 | 459276.76 | 2147609.34 | - | - | Картометрический | 1.00 | - |
| 233 | 459272.98 | 2147609.87 | - | - | Картометрический | 1.00 | - |
| 234 | 459271.67 | 2147610.72 | - | - | Картометрический | 1.00 | - |
| 235 | 459270.77 | 2147611.93 | - | - | Картометрический | 1.00 | - |
| 236 | 459260.03 | 2147631.34 | - | - | Картометрический | 1.00 | - |
| 237 | 459221.30 | 2147701.45 | - | - | Картометрический | 1.00 | - |
| 238 | 459173.73 | 2147787.19 | - | - | Картометрический | 1.00 | - |

| 1   | 2         | 3          | 4 | 5 | 6                | 7    | 8 |
|-----|-----------|------------|---|---|------------------|------|---|
| 239 | 459125.70 | 2147873.76 | - | - | Картометрический | 1.00 | - |
| 240 | 459052.19 | 2148006.26 | - | - | Картометрический | 1.00 | - |
| 241 | 459003.20 | 2148094.57 | - | - | Картометрический | 5.00 | - |
| 242 | 458958.62 | 2148174.93 | - | - | Картометрический | 5.00 | - |
| 243 | 458908.25 | 2148265.74 | - | - | Картометрический | 5.00 | - |
| 244 | 458864.78 | 2148344.11 | - | - | Картометрический | 5.00 | - |
| 245 | 458789.20 | 2148472.42 | - | - | Картометрический | 5.00 | - |
| 246 | 458754.14 | 2148533.23 | - | - | Картометрический | 5.00 | - |
| 247 | 458679.80 | 2148659.76 | - | - | Картометрический | 5.00 | - |
| 248 | 458641.85 | 2148724.14 | - | - | Картометрический | 5.00 | - |
| 249 | 458613.80 | 2148770.80 | - | - | Картометрический | 5.00 | - |
| 250 | 458584.68 | 2148810.04 | - | - | Картометрический | 5.00 | - |
| 251 | 458526.88 | 2148888.28 | - | - | Картометрический | 5.00 | - |
| 252 | 458513.49 | 2148908.77 | - | - | Картометрический | 5.00 | - |
| 253 | 458499.94 | 2148929.49 | - | - | Картометрический | 5.00 | - |
| 254 | 458434.22 | 2149048.74 | - | - | Картометрический | 5.00 | - |
| 255 | 458432.85 | 2149050.65 | - | - | Картометрический | 5.00 | - |
| 256 | 458430.88 | 2149053.22 | - | - | Картометрический | 5.00 | - |
| 257 | 458429.66 | 2149057.15 | - | - | Картометрический | 5.00 | - |
| 258 | 458413.49 | 2149086.50 | - | - | Картометрический | 5.00 | - |
| 259 | 458389.27 | 2149133.22 | - | - | Картометрический | 5.00 | - |
| 260 | 458308.31 | 2149289.63 | - | - | Картометрический | 5.00 | - |
| 261 | 458256.05 | 2149391.96 | - | - | Картометрический | 5.00 | - |
| 262 | 458210.40 | 2149481.33 | - | - | Картометрический | 5.00 | - |
| 263 | 458165.36 | 2149569.51 | - | - | Картометрический | 5.00 | - |
| 264 | 458119.14 | 2149660.01 | - | - | Картометрический | 5.00 | - |
| 265 | 458059.09 | 2149777.59 | - | - | Картометрический | 5.00 | - |
| 266 | 458010.39 | 2149872.95 | - | - | Картометрический | 5.00 | - |
| 267 | 457963.11 | 2149968.28 | - | - | Картометрический | 5.00 | - |
| 268 | 457913.40 | 2150068.50 | - | - | Картометрический | 5.00 | - |
| 269 | 457882.77 | 2150127.33 | - | - | Картометрический | 5.00 | - |
| 270 | 457820.51 | 2150246.89 | - | - | Картометрический | 5.00 | - |
| 271 | 457777.06 | 2150333.61 | - | - | Картометрический | 5.00 | - |
| 272 | 457772.35 | 2150348.07 | - | - | Картометрический | 5.00 | - |
| 273 | 457770.84 | 2150357.82 | - | - | Аналитический    | 0.30 | - |
| 274 | 457772.05 | 2150365.63 | - | - | Аналитический    | 0.30 | - |
| 275 | 457786.85 | 2150373.50 | - | - | Аналитический    | 0.30 | - |
| 276 | 457804.47 | 2150382.70 | - | - | Аналитический    | 0.30 | - |
| 277 | 457881.35 | 2150425.26 | - | - | Аналитический    | 0.30 | - |
| 278 | 457933.63 | 2150456.37 | - | - | Аналитический    | 0.30 | - |
| 279 | 457955.90 | 2150470.57 | - | - | Аналитический    | 0.30 | - |
| 280 | 457979.54 | 2150486.95 | - | - | Аналитический    | 0.30 | - |
| 281 | 458002.33 | 2150503.33 | - | - | Аналитический    | 0.30 | - |
| 282 | 458042.97 | 2150532.43 | - | - | Аналитический    | 0.30 | - |
| 283 | 458077.78 | 2150559.22 | - | - | Аналитический    | 0.30 | - |
| 284 | 458093.13 | 2150571.67 | - | - | Аналитический    | 0.30 | - |
| 285 | 458112.75 | 2150588.87 | - | - | Аналитический    | 0.30 | - |
| 286 | 458217.81 | 2150679.91 | - | - | Аналитический    | 0.30 | - |
| 287 | 458282.51 | 2150736.32 | - | - | Аналитический    | 0.30 | - |
| 288 | 458394.77 | 2150832.35 | - | - | Аналитический    | 0.30 | - |
| 289 | 458459.21 | 2150888.05 | - | - | Аналитический    | 0.30 | - |

| 1                                                              | 2         | 3          | 4 | 5 | 6             | 7    | 8 |
|----------------------------------------------------------------|-----------|------------|---|---|---------------|------|---|
| 290                                                            | 458507.23 | 2150928.67 | - | - | Аналитический | 0.30 | - |
| 291                                                            | 458547.18 | 2150962.90 | - | - | Аналитический | 0.30 | - |
| 292                                                            | 458606.47 | 2151014.25 | - | - | Аналитический | 0.30 | - |
| 293                                                            | 458670.62 | 2151069.83 | - | - | Аналитический | 0.30 | - |
| 294                                                            | 458715.76 | 2151108.81 | - | - | Аналитический | 0.30 | - |
| 295                                                            | 458792.63 | 2151175.72 | - | - | Аналитический | 0.30 | - |
| 296                                                            | 458894.40 | 2151263.32 | - | - | Аналитический | 0.30 | - |
| 74                                                             | 458949.87 | 2151310.58 | - | - | Аналитический | 0.30 | - |
| 74                                                             |           |            | - | - |               |      |   |
| 3.Сведения о характерных точках части (частей) границы объекта |           |            |   |   |               |      |   |
| Часть №                                                        |           |            |   |   |               |      |   |
| -                                                              | -         | -          | - | - | -             | -    | - |

».