



Правовое управление правительства
Воронежской области

ЗАРЕГИСТРИРОВАНО

«01» 10 2025 г.

Регистрационный номер № 1089

**МИНИСТЕРСТВО
АРХИТЕКТУРЫ И ГРАДОСТРОИТЕЛЬСТВА
ВОРОНЕЖСКОЙ ОБЛАСТИ**

ПРИКАЗ

11.09.2025

№ 45-01-04/480

г. Воронеж

**О внесении изменений в правила землепользования и застройки
Подгоренского сельского поселения Россошанского муниципального
района Воронежской области**

В соответствии с Градостроительным кодексом Российской Федерации, Федеральными законами от 06.10.2003 № 131-ФЗ «Об общих принципах организации местного самоуправления в Российской Федерации», от 04.08.2023 № 438-ФЗ «О внесении изменений в Градостроительный кодекс Российской Федерации и отдельные законодательные акты Российской Федерации», законами Воронежской области от 07.07.2006 № 61-ОЗ «О регулировании градостроительной деятельности в Воронежской области», от 20.12.2018 № 173-ОЗ «О перераспределении полномочий по утверждению правил землепользования и застройки между органами местного самоуправления поселений Воронежской области, городского округа город Нововоронеж, Борисоглебского городского округа и исполнительными органами государственной власти Воронежской области», постановлениями Правительства Воронежской области от 31.12.2014 № 1240 «Об утверждении Положения о министерстве архитектуры и градостроительства Воронежской области», от 19.10.2022 № 753 «Об определении случаев принятия решений по вопросам градостроительной деятельности без проведения общественных обсуждений или публичных

слушаний», на основании приказов министерства архитектуры и градостроительства Воронежской области от 10.03.2025 № 45-01-04/112 «О подготовке проектов о внесении изменений в правила землепользования и застройки городского поселения – город Россошь, Евстратовского сельского поселения, Жилинского сельского поселения, Подгоренского сельского поселения, Шекаловского сельского поселения Россошанского муниципального района Воронежской области», от 24.04.2025 № 45-01-04/219 «О подготовке проекта о внесении изменений в правила землепользования и застройки Подгоренского сельского поселения Россошанского муниципального района Воронежской области», решений филиала ППК «Роскадастр» по Воронежской области о необходимости устранения реестровой ошибки в сведениях Единого государственного реестра недвижимости от 17.12.2024 № 5, № 63, от 18.12.2024 № 66, № 67, с учетом заключения о результатах публичных слушаний от 24.06.2025

п р и к а з ы в а ю:

1. Внести в правила землепользования и застройки Подгоренского сельского поселения Россошанского муниципального района Воронежской области, утвержденные приказом департамента архитектуры и градостроительства Воронежской области от 14.05.2021 № 45-01-04/566 «Об утверждении правил землепользования и застройки Подгоренского сельского поселения Россошанского муниципального района Воронежской области» (в редакции приказа департамента архитектуры и градостроительства Воронежской области от 25.11.2022 № 45-01-04/1178, приказа министерства архитектуры и градостроительства Воронежской области от 05.03.2025 № 45-01-04/92) (далее – Правила), следующие изменения:

1.1. В пункте 17 части II Правил:

1.1.1. В подпункте 1 карту градостроительного зонирования территории Подгоренского сельского поселения Россошанского

муниципального района Воронежской области изложить в редакции согласно приложению № 1 к настоящему приказу.

1.1.2. В подпункте 2 карту градостроительного зонирования с отображением зон с особыми условиями использования территории Подгоренского сельского поселения Россошанского муниципального района Воронежской области изложить в редакции согласно приложению № 2 к настоящему приказу.

1.1.3. После подпункта 2.2 дополнить подпунктом 2.3 следующего содержания:

«2.3. Россошанский муниципальный район Воронежской области, согласно постановлению Правительства Воронежской области от 07.09.2022 № 606 «Об утверждении Перечня муниципальных образований Воронежской области, на территориях которых проходили боевые действия в период Великой Отечественной войны 1941 - 1945 годов и могут находиться непогребенные останки погибших при защите Отечества в период Великой Отечественной войны 1941 - 1945 годов», является территорией, на которой проходили боевые действия в период Великой Отечественной войны 1941 - 1945 годов и могут находиться непогребенные останки погибших при защите Отечества в период Великой Отечественной войны 1941 - 1945 годов.

В связи с этим, на территории Подгоренского сельского поселения Россошанского муниципального района Воронежской области необходимо обеспечивать соблюдение требований Закона Российской Федерации от 14.01.1993 № 4292-1 «Об увековечении памяти погибших при защите Отечества» и Закона Воронежской области от 29.04.2016 № 45-ОЗ «Об отдельных мерах по поддержке проведения поисковой работы на территории Воронежской области»».

1.2. В пункте 21 части III Правил:

1.2.1. В таблице подпункта 1:

1.2.1.1. После строки 3 дополнить строкой 3¹ следующего содержания:

«

3 ¹	2.7.2	Размещение гаражей для собственных нужд	не подлежат установлению
----------------	-------	---	--------------------------

».

1.2.1.2. Строку 38¹ исключить.

1.2.2. В таблице подпункта 2:

1.2.2.1. После строки 5 дополнить строкой 5¹ следующего содержания:

«

5 ¹	2.7.2	Размещение гаражей для собственных нужд	не подлежат установлению
----------------	-------	---	--------------------------

».

1.2.2.2. Строку 9 исключить.

1.2.3. В таблице подпункта 3 после строки 30 дополнить строкой 30¹ следующего содержания:

«

30 ¹	2.7.2	Размещение гаражей для собственных нужд	не подлежат установлению
-----------------	-------	---	--------------------------

».

1.3. В таблице пункта 22 части III Правил:

1.3.1. В графе третьей строки 5 слова «губернатора Воронежской области» заменить словами «Губернатора Воронежской области».

1.4. В приложении № 1 к Правилам:

1.4.1. Описание местоположения границ зоны застройки индивидуальными жилыми домами села Подгорное - Ж1/1 изложить в редакции согласно приложению № 3 к настоящему приказу.

1.4.2. Описание местоположения границ общественно-деловой зоны села Подгорное – ОД/1 изложить в редакции согласно приложению № 4 к настоящему приказу.


1.4.3. Описание местоположения границ зоны сельскохозяйственного использования в границах населенного пункта села Подгорное - СХ1/1 изложить в редакции согласно приложению № 5 к настоящему приказу.

1.4.4. Описание местоположения границ зоны ритуальных объектов села Подгорное - СН1/1 изложить в редакции согласно приложению № 6 к настоящему приказу.

1.5. Описание местоположения границ зоны садоводства и огородничества за границами населенных пунктов - СО1 приложения № 3 к Правилам изложить в редакции согласно приложению № 7 к настоящему приказу.

2. Контроль исполнения настоящего приказа возложить на заместителя министра архитектуры и градостроительства Воронежской области – начальника отдела территориального планирования министерства архитектуры и градостроительства Воронежской области Беляеву С.М.

Министр архитектуры
и градостроительства
Воронежской области



А.А. Еренков

ПРАВИЛА ЗЕМЛЕПОЛЬЗОВАНИЯ И ЗАСТРОЙКИ

Карта градостроительного зонирования территории
Подгоренского сельского поселения Россошанского муниципального района
Воронежской области



Территориальные зоны

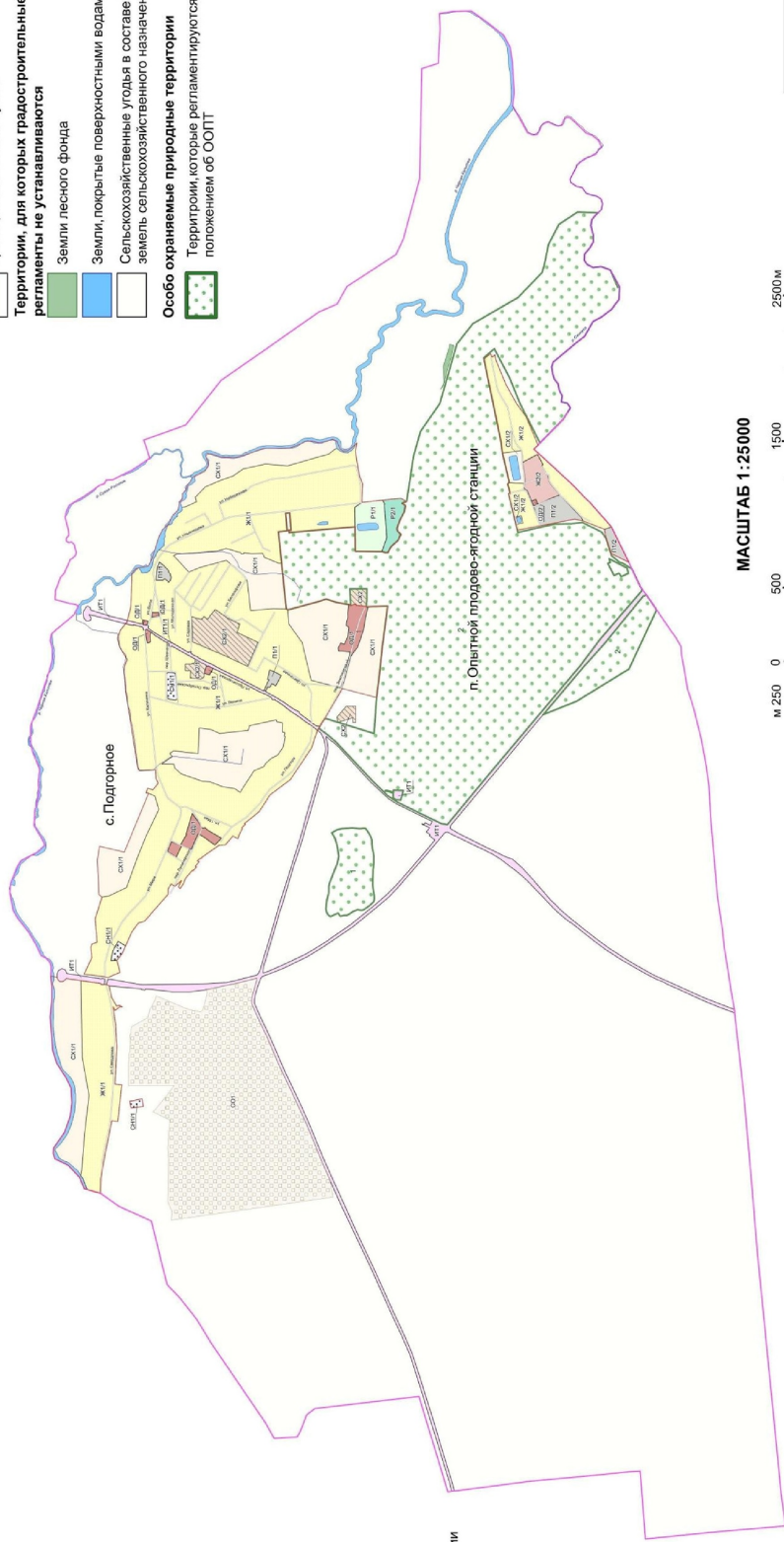
- Ж1/1** Зона застройки индивидуальными жилыми домами села Подгорное
- Ж1/2** Зона застройки индивидуальными жилыми домами посёлка Опытной плодово-ягодной станции
- Ж2/2** Зона застройки малоэтажными многоквартирными жилыми домами посёлка Опытной плодово-ягодной станции
- ОД1/1** Общественно-деловая зона села Подгорное
- ОД2/2** Общественно-деловая зона посёлка Опытной плодово-ягодной станции
- Р1/1** Зона рекреационного назначения - объектов отдыха села Подгорное
- Р2/1** Зона туристической и санаторно-курортной деятельности села Подгорное
- СХ1/1** Зона сельскохозяйственного использования в границах населенного пункта села Подгорное
- СХ1/2** Зона сельскохозяйственного использования в границах населенного пункта посёлка Опытной плодово-ягодной станции
- СХ2/1** Зона сельскохозяйственного производства села Подгорное за границами населенных пунктов
- СХ2/2** Зона сельскохозяйственного производства за границами населенных пунктов
- П1/1** Производственная зона села Подгорное
- П1/2** Производственная зона посёлка Опытной плодово-ягодной станции
- ИТ1/1** Зона улиц, дорог, инженерной и транспортной инфраструктуры села Подгорное
- ИТ1/2** Зона улиц, дорог, инженерной и транспортной инфраструктуры за границами населенных пунктов за границами населенных пунктов
- СН1/1** Зона ритуальных объектов села Подгорное

Объекты транспортной инфраструктуры

- Улично-дорожная сеть населенного пункта

УСЛОВНЫЕ ОБОЗНАЧЕНИЯ

- Территориальные границы**
- Граница сельского поселения
 - Граница населенного пункта
- Территории, для которых градостроительные регламенты не устанавливаются**
- Земли лесного фонда
 - Земли, покрытые поверхностными водами
 - Сельскохозяйственные угодья в составе земель сельскохозяйственного назначения
- Особо охраняемые природные территории**
- Территории, которые регламентируются положением об ООПТ



МАСШТАБ 1:25000





ПРАВИЛА ЗЕМЛЕПОЛЬЗОВАНИЯ И ЗАСТРОЙКИ

Карта градостроительного зонирования с отображением зон с особыми условиями использования территории

Подгоренского сельского поселения Россошанского муниципального района Воронежской области

Виды территориальных зон

- Зона застройки индивидуальными жилыми домами
- Зона застройки малоэтажными многоквартирными жилыми домами
- Общественно-деловая зона
- Зона рекреационного назначения - объектов отдыха
- Зона туристической и санаторно-курортной деятельности
- Зона сельскохозяйственного использования в границах населенных пунктов
- Зона сельскохозяйственного производства
- Производственная зона
- Зона улиц, дорог, инженерной и транспортной инфраструктуры
- Зона садоводства и огородничества
- Зона ритуальных объектов

Зоны с особыми условиями использования территории

- Ориентировочная (нормативная) санитарно-защитная зона
- Охранная зона объектов электроэнергетики
- Охранная зона трубопроводов
- Охранная зона линий и сооружений связи
- Водоохранная зона
- Прибрежная защитная полоса
- Зоны затопления и подтопления
- Зона санитарной охраны источников питьевого и хозяйственно-бытового водоснабжения (первый пояс)
- Охранная зона геодезических пунктов государственной геодезической сети, нивелирных пунктов государственной нивелирной сети и гравиметрических пунктов государственной гравиметрической сети
- Защитная зона объекта культурного наследия
- Охранная зона особо охраняемой природной территории

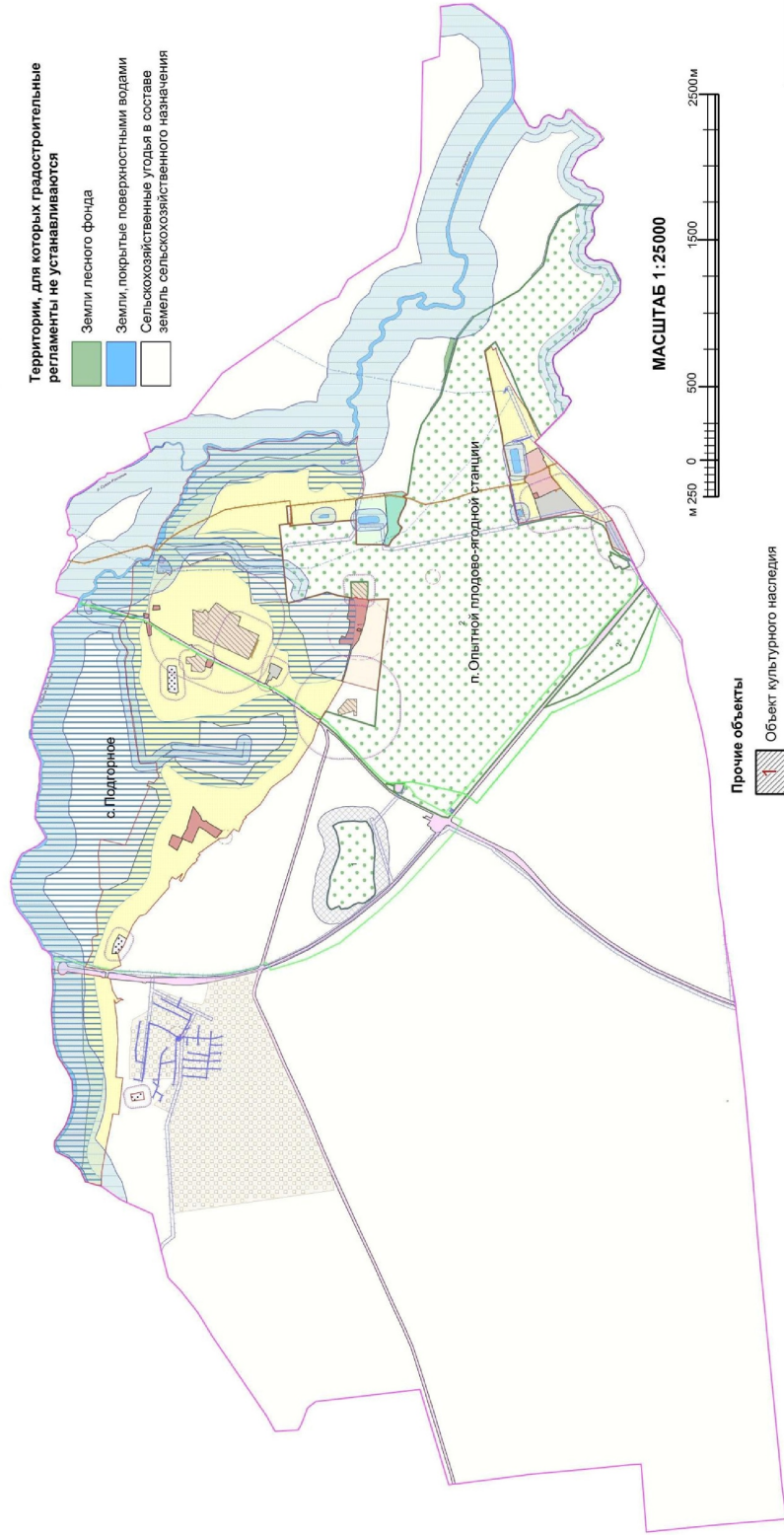
УСЛОВНЫЕ ОБОЗНАЧЕНИЯ

Территориальные границы

- Граница сельского поселения
- Граница населенного пункта

Территории, для которых градостроительные регламенты не устанавливаются

- Земли лесного фонда
- Земли, покрытые поверхностными водами
- Сельскохозяйственные угодья в составе земель сельскохозяйственного назначения



МАСШТАБ 1:25000



Прочие объекты

- Объект культурного наследия
- Памятник природы



Приложение № 3
к приказу министерства архитектуры
и градостроительства Воронежской
области
от 11.09.2025 № 45-01-04/480

«ГРАФИЧЕСКОЕ ОПИСАНИЕ

местоположения границ

Зона застройки индивидуальными жилыми домами села Подгорное – Ж1/1

(наименование объекта, местоположение границ которого описано (далее - объект)

Раздел 1

Сведения об объекте		
№ п/п	Характеристики объекта	Описание характеристик
1	2	3
1	Местоположение объекта	Воронежская область, Россошанский муниципальный район, Подгоренское сельское поселение, село Подгорное
2	Площадь объекта +/- величина погрешности определения площади (Р +/- Дельта Р)	-
3	Иные характеристики объекта	-

Раздел 2

Сведения о местоположении границ объекта					
1. Система координат: -					
2. Сведения о характерных точках границ объекта					
Обозначение характерных точек границ	Координаты, м		Метод определения координат характерной точки	Средняя квадратическая погрешность положения характерной точки (M _t), м	Описание обозначения точки на местности (при наличии)
	X	Y			
1	2	3	4	5	6
-	-	-	-	-	-
3. Сведения о характерных точках части (частей) границы объекта					
Обозначение характерных точек части границы	Координаты, м		Метод определения координат характерной точки	Средняя квадратическая погрешность положения характерной точки (M _t), м	Описание обозначения точки на местности (при наличии)
	X	Y			
1	2	3	4	5	6
Часть №					
-	-	-	-	-	-

Раздел 3

Сведения о местоположении измененных (уточненных) границ объекта							
1. Система координат: МСК - 36, зона 1							
2. Сведения о характерных точках границ объекта							
Обозначение характерных точек границ	Существующие координаты, м		Измененные (уточненные) координаты, м		Метод определения координат характерной точки	Средняя квадратическая погрешность положения характерной точки (M _t), м	Описание обозначения точки на местности (при наличии)
	X	Y	X	Y			
1	2	3	4	5	6	7	8
1	349780.95	1321995.12	-	-	Картометрический	1.00	-
2	349765.94	1321971.39	-	-	Картометрический	1.00	-
3	349757.76	1321953.05	-	-	Картометрический	1.00	-
4	349745.60	1321920.91	-	-	Картометрический	1.00	-
5	349736.17	1321898.42	-	-	Картометрический	1.00	-
6	349700.36	1321888.20	-	-	Картометрический	1.00	-
7	349646.87	1321872.95	-	-	Картометрический	1.00	-
8	349646.87	1321873.48	-	-	Картометрический	1.00	-
9	349646.70	1321888.20	-	-	Картометрический	1.00	-
10	349645.25	1321975.65	-	-	Картометрический	1.00	-
11	349615.45	1322142.94	-	-	Картометрический	1.00	-
12	349567.82	1322369.23	-	-	Картометрический	1.00	-
13	349528.74	1322364.95	-	-	Картометрический	1.00	-
14	349508.56	1322541.84	-	-	Картометрический	1.00	-
15	349500.26	1322614.56	-	-	Картометрический	1.00	-
16	349546.11	1322618.70	-	-	Картометрический	1.00	-
17	349534.69	1322873.04	-	-	Картометрический	1.00	-
18	349543.11	1323027.03	-	-	Картометрический	1.00	-
19	349554.57	1323112.22	-	-	Картометрический	1.00	-
20	349559.47	1323148.84	-	-	Картометрический	1.00	-
21	349546.13	1323122.93	-	-	Картометрический	1.00	-
22	349512.03	1323150.45	-	-	Картометрический	1.00	-
23	349499.39	1323145.16	-	-	Картометрический	1.00	-
24	349499.34	1323148.81	-	-	Картометрический	1.00	-
25	349518.22	1323157.24	-	-	Картометрический	1.00	-
26	349536.12	1323153.12	-	-	Картометрический	1.00	-
27	349569.56	1323212.04	-	-	Картометрический	1.00	-
28	349569.86	1323213.38	-	-	Картометрический	1.00	-
29	349586.46	1323290.00	-	-	Картометрический	1.00	-
30	349587.61	1323290.24	-	-	Аналитический	0.30	-
31	349603.15	1323297.18	-	-	Аналитический	0.30	-
32	349620.70	1323300.99	-	-	Аналитический	0.30	-
33	349631.89	1323298.59	-	-	Аналитический	0.30	-
34	349641.23	1323300.49	-	-	Аналитический	0.30	-
35	349646.57	1323306.09	-	-	Аналитический	0.30	-
36	349778.97	1323325.97	-	-	Картометрический	1.00	-
37	349770.83	1322801.76	-	-	Картометрический	1.00	-

1	2	3	4	5	6	7	8
38	349724.16	1322542.03	-	-	Картометрический	1.00	-
39	349755.14	1322289.28	-	-	Картометрический	1.00	-
40	349774.71	1322025.48	-	-	Картометрический	1.00	-
1	349780.95	1321995.12	-	-	Картометрический	1.00	-
41	349759.05	1323370.74	-	-	Картометрический	1.00	-
42	349623.10	1323354.04	-	-	Картометрический	1.00	-
43	349594.11	1323346.16	-	-	Картометрический	1.00	-
44	349557.72	1323362.98	-	-	Картометрический	1.00	-
45	349513.56	1323383.39	-	-	Картометрический	1.00	-
46	349533.74	1323464.94	-	-	Картометрический	1.00	-
47	349575.60	1323463.63	-	-	Картометрический	1.00	-
48	349561.34	1323529.90	-	-	Картометрический	1.00	-
49	349526.92	1323593.92	-	-	Картометрический	1.00	-
50	349475.83	1323562.96	-	-	Картометрический	1.00	-
51	349433.08	1323657.78	-	-	Картометрический	1.00	-
52	349388.66	1323719.67	-	-	Картометрический	1.00	-
53	349346.56	1323732.39	-	-	Картометрический	1.00	-
54	349309.44	1323773.14	-	-	Картометрический	1.00	-
55	349304.71	1323779.34	-	-	Картометрический	1.00	-
56	349184.43	1323915.28	-	-	Картометрический	1.00	-
57	349185.24	1323952.54	-	-	Картометрический	1.00	-
58	349163.91	1323985.16	-	-	Картометрический	1.00	-
59	349138.20	1323972.13	-	-	Картометрический	1.00	-
60	349095.09	1324009.99	-	-	Картометрический	1.00	-
61	349114.80	1323966.30	-	-	Картометрический	1.00	-
62	349102.76	1323955.49	-	-	Картометрический	1.00	-
63	349080.79	1323986.26	-	-	Картометрический	1.00	-
64	349069.00	1324017.10	-	-	Картометрический	1.00	-
65	349059.96	1324032.91	-	-	Картометрический	1.00	-
66	349018.77	1324080.72	-	-	Картометрический	1.00	-
67	349013.31	1324077.53	-	-	Картометрический	1.00	-
68	348990.60	1324103.44	-	-	Картометрический	1.00	-
69	348998.12	1324106.11	-	-	Картометрический	1.00	-
70	348972.75	1324139.16	-	-	Картометрический	1.00	-
71	348986.01	1324144.65	-	-	Картометрический	1.00	-
72	348964.10	1324162.14	-	-	Картометрический	1.00	-
73	348960.00	1324159.22	-	-	Картометрический	1.00	-
74	348953.28	1324170.78	-	-	Картометрический	1.00	-
75	348837.25	1324250.43	-	-	Картометрический	1.00	-
76	348793.39	1324254.63	-	-	Картометрический	1.00	-
77	348741.69	1324313.18	-	-	Картометрический	1.00	-
78	348708.00	1324296.11	-	-	Картометрический	1.00	-
79	348698.09	1324326.28	-	-	Картометрический	1.00	-
80	348688.51	1324347.73	-	-	Картометрический	1.00	-
81	348677.13	1324367.61	-	-	Картометрический	1.00	-
82	348681.66	1324370.41	-	-	Картометрический	1.00	-
83	348658.89	1324394.90	-	-	Картометрический	1.00	-
84	348664.02	1324399.68	-	-	Картометрический	1.00	-
85	348562.54	1324480.88	-	-	Картометрический	1.00	-
86	348488.07	1324596.05	-	-	Картометрический	1.00	-

1	2	3	4	5	6	7	8
87	348351.33	1324698.85	-	-	Картометрический	1.00	-
88	348205.27	1324917.72	-	-	Картометрический	1.00	-
89	348185.70	1324978.85	-	-	Картометрический	1.00	-
90	348164.19	1325035.33	-	-	Аналитический	0.10	-
91	348186.69	1325053.05	-	-	Аналитический	0.10	-
92	348209.65	1325069.83	-	-	Аналитический	0.10	-
93	348246.97	1325096.27	-	-	Аналитический	0.10	-
94	348298.17	1325132.75	-	-	Аналитический	0.10	-
95	348346.83	1325165.82	-	-	Аналитический	0.10	-
96	348366.62	1325180.03	-	-	Аналитический	0.10	-
97	348399.28	1325207.06	-	-	Аналитический	0.10	-
98	348434.45	1325230.92	-	-	Аналитический	0.10	-
99	348447.47	1325239.43	-	-	Картометрический	1.00	-
100	348456.28	1325246.88	-	-	Аналитический	0.10	-
101	348459.59	1325248.01	-	-	Аналитический	0.10	-
102	348472.12	1325245.65	-	-	Аналитический	0.10	-
103	348477.70	1325253.70	-	-	Аналитический	0.10	-
104	348479.08	1325256.73	-	-	Аналитический	0.10	-
105	348479.05	1325260.35	-	-	Аналитический	0.10	-
106	348519.07	1325281.05	-	-	Аналитический	0.10	-
107	348566.83	1325303.62	-	-	Аналитический	0.10	-
108	348634.29	1325337.69	-	-	Аналитический	0.10	-
109	348691.20	1325367.38	-	-	Аналитический	0.10	-
110	348769.99	1325406.98	-	-	Аналитический	0.10	-
111	348837.42	1325439.98	-	-	Аналитический	0.10	-
112	348877.70	1325459.66	-	-	Картометрический	1.00	-
113	348885.17	1325445.58	-	-	Картометрический	1.00	-
114	348890.43	1325434.54	-	-	Картометрический	1.00	-
115	348888.91	1325433.81	-	-	Картометрический	1.00	-
116	348889.33	1325431.65	-	-	Картометрический	1.00	-
117	348892.27	1325433.14	-	-	Картометрический	1.00	-
118	348901.94	1325414.12	-	-	Картометрический	1.00	-
119	-	-	348924.33	1325421.68	Аналитический	0.10	-
120	-	-	348924.48	1325421.25	Аналитический	0.10	-
121	348937.11	1325425.24	-	-	Картометрический	1.00	-
122	348940.56	1325404.44	-	-	Картометрический	1.00	-
123	348947.38	1325394.63	-	-	Картометрический	1.00	-
124	348960.23	1325387.96	-	-	Картометрический	1.00	-
125	349010.81	1325391.62	-	-	Картометрический	1.00	-
126	349023.18	1325392.97	-	-	Картометрический	1.00	-
127	349033.39	1325394.08	-	-	Картометрический	1.00	-
128	349033.57	1325403.42	-	-	Картометрический	1.00	-
129	349030.77	1325445.29	-	-	Картометрический	1.00	-
130	349067.26	1325444.56	-	-	Картометрический	1.00	-
131	349065.96	1325489.80	-	-	Картометрический	1.00	-
132	349025.74	1325489.77	-	-	Картометрический	1.00	-
133	349013.33	1325494.27	-	-	Картометрический	1.00	-
134	349003.18	1325495.69	-	-	Картометрический	1.00	-
135	348998.92	1325515.26	-	-	Картометрический	1.00	-
136	348997.78	1325522.38	-	-	Аналитический	0.10	-
137	349026.56	1325537.87	-	-	Аналитический	0.10	-

1	2	3	4	5	6	7	8
138	349101.69	1325580.29	-	-	Аналитический	0.10	-
139	349157.86	1325612.00	-	-	Аналитический	0.10	-
140	349166.83	1325606.96	-	-	Аналитический	0.10	-
141	349176.01	1325610.06	-	-	Аналитический	0.10	-
142	349176.43	1325623.66	-	-	Аналитический	0.10	-
143	349211.97	1325644.89	-	-	Картометрический	1.00	-
144	349232.29	1325658.01	-	-	Аналитический	0.10	-
145	349268.89	1325682.50	-	-	Аналитический	0.10	-
146	349300.90	1325706.38	-	-	Аналитический	0.10	-
147	349308.59	1325690.98	-	-	Аналитический	0.10	-
148	349308.69	1325681.89	-	-	Аналитический	0.10	-
149	349307.58	1325675.09	-	-	Аналитический	0.10	-
150	349305.30	1325644.61	-	-	Аналитический	0.10	-
151	349304.88	1325639.02	-	-	Аналитический	0.10	-
152	349312.46	1325638.54	-	-	Аналитический	0.10	-
153	349313.39	1325636.04	-	-	Аналитический	0.10	-
154	349313.33	1325634.75	-	-	Аналитический	0.10	-
155	349315.26	1325634.76	-	-	Аналитический	0.10	-
156	349316.81	1325634.11	-	-	Аналитический	0.10	-
157	349326.78	1325632.61	-	-	Аналитический	0.10	-
158	349342.20	1325712.61	-	-	Аналитический	0.10	-
159	349341.43	1325719.69	-	-	Аналитический	0.10	-
160	349353.35	1325721.66	-	-	Аналитический	0.10	-
161	349356.52	1325738.24	-	-	Аналитический	0.10	-
162	349368.40	1325744.39	-	-	Аналитический	0.10	-
163	349378.81	1325747.00	-	-	Аналитический	0.10	-
164	349419.76	1325757.27	-	-	Аналитический	0.10	-
165	349421.24	1325752.60	-	-	Аналитический	0.10	-
166	349440.06	1325755.52	-	-	Аналитический	0.10	-
167	349475.36	1325763.65	-	-	Аналитический	0.10	-
168	349511.72	1325718.69	-	-	Картометрический	1.00	-
169	349529.18	1325664.12	-	-	Картометрический	1.00	-
170	349516.03	1325605.10	-	-	Картометрический	1.00	-
171	349493.27	1325571.68	-	-	Картометрический	1.00	-
172	349465.06	1325521.44	-	-	Картометрический	1.00	-
173	349480.98	1325473.68	-	-	Картометрический	1.00	-
174	349485.25	1325436.32	-	-	Картометрический	1.00	-
175	349473.69	1325294.26	-	-	Картометрический	1.00	-
176	349462.13	1325230.12	-	-	Картометрический	1.00	-
177	349393.13	1324784.30	-	-	Картометрический	1.00	-
178	349379.10	1324762.56	-	-	Картометрический	1.00	-
179	349272.43	1324768.13	-	-	Картометрический	1.00	-
180	349268.67	1324718.58	-	-	Картометрический	1.00	-
181	349267.69	1324705.55	-	-	Картометрический	1.00	-
182	349253.47	1324675.35	-	-	Картометрический	1.00	-
183	349257.22	1324670.31	-	-	Картометрический	1.00	-
184	349288.06	1324628.90	-	-	Картометрический	1.00	-
185	349323.89	1324640.03	-	-	Картометрический	1.00	-
186	349335.09	1324609.30	-	-	Картометрический	1.00	-
187	349318.07	1324606.26	-	-	Картометрический	1.00	-
188	349275.78	1324586.36	-	-	Картометрический	1.00	-

1	2	3	4	5	6	7	8
189	349248.66	1324495.33	-	-	Картометрический	1.00	-
190	349336.79	1324309.39	-	-	Картометрический	1.00	-
191	349392.96	1324171.88	-	-	Картометрический	1.00	-
192	349469.46	1323962.70	-	-	Картометрический	1.00	-
193	349586.64	1323905.56	-	-	Картометрический	1.00	-
194	349634.88	1323896.75	-	-	Картометрический	1.00	-
195	349682.51	1323748.39	-	-	Картометрический	1.00	-
196	349672.38	1323623.87	-	-	Картометрический	1.00	-
197	349671.90	1323609.18	-	-	Картометрический	1.00	-
198	349668.85	1323587.73	-	-	Картометрический	1.00	-
199	349705.86	1323575.12	-	-	Картометрический	1.00	-
200	349712.20	1323554.66	-	-	Картометрический	1.00	-
201	349705.54	1323481.95	-	-	Картометрический	1.00	-
41	349759.05	1323370.74	-	-	Картометрический	1.00	-
202	349190.24	1324209.21	-	-	Картометрический	1.00	-
203	349172.36	1324249.80	-	-	Картометрический	1.00	-
204	349166.66	1324263.41	-	-	Картометрический	1.00	-
205	349160.87	1324275.79	-	-	Картометрический	1.00	-
206	349121.09	1324260.18	-	-	Картометрический	1.00	-
207	349099.02	1324250.59	-	-	Картометрический	1.00	-
208	349096.60	1324262.23	-	-	Картометрический	1.00	-
209	349058.87	1324324.96	-	-	Картометрический	1.00	-
210	349062.39	1324327.11	-	-	Картометрический	1.00	-
211	349024.60	1324453.30	-	-	Картометрический	1.00	-
212	349020.97	1324467.90	-	-	Картометрический	1.00	-
213	348998.97	1324439.55	-	-	Картометрический	1.00	-
214	348970.74	1324403.16	-	-	Картометрический	1.00	-
215	348963.63	1324377.41	-	-	Картометрический	1.00	-
216	348947.12	1324367.10	-	-	Картометрический	1.00	-
217	348933.38	1324370.39	-	-	Картометрический	1.00	-
218	348911.18	1324351.53	-	-	Картометрический	1.00	-
219	348820.03	1324298.91	-	-	Картометрический	1.00	-
220	348864.84	1324252.58	-	-	Картометрический	1.00	-
221	348884.66	1324265.82	-	-	Картометрический	1.00	-
222	348933.62	1324300.72	-	-	Картометрический	1.00	-
223	348966.49	1324322.08	-	-	Картометрический	1.00	-
224	348979.38	1324330.01	-	-	Картометрический	1.00	-
225	349028.61	1324219.86	-	-	Картометрический	1.00	-
226	349093.24	1324247.69	-	-	Картометрический	1.00	-
227	349094.22	1324245.18	-	-	Картометрический	1.00	-
228	349102.44	1324226.94	-	-	Картометрический	1.00	-
229	349104.63	1324221.88	-	-	Картометрический	1.00	-
230	349107.92	1324214.63	-	-	Картометрический	1.00	-
231	349130.26	1324167.61	-	-	Картометрический	1.00	-
232	349160.23	1324190.01	-	-	Картометрический	1.00	-
202	349190.24	1324209.21	-	-	Картометрический	1.00	-
233	349226.90	1324807.16	-	-	Картометрический	1.00	-
234	349158.58	1324855.94	-	-	Картометрический	1.00	-
235	349173.30	1324878.91	-	-	Картометрический	1.00	-

1	2	3	4	5	6	7	8
236	349147.22	1324895.66	-	-	Картометрический	1.00	-
237	348980.78	1324876.35	-	-	Картометрический	1.00	-
238	348971.13	1325052.15	-	-	Картометрический	1.00	-
239	348889.73	1325039.92	-	-	Картометрический	1.00	-
240	348834.24	1325013.82	-	-	Картометрический	1.00	-
241	348639.89	1325035.39	-	-	Картометрический	1.00	-
242	348629.17	1325067.38	-	-	Картометрический	1.00	-
243	348445.99	1325107.37	-	-	Картометрический	1.00	-
244	348444.02	1325094.28	-	-	Картометрический	1.00	-
245	348404.00	1325086.29	-	-	Картометрический	1.00	-
246	348406.15	1325025.64	-	-	Картометрический	1.00	-
247	348388.13	1325019.96	-	-	Картометрический	1.00	-
248	348392.96	1324995.43	-	-	Картометрический	1.00	-
249	348384.99	1324993.57	-	-	Картометрический	1.00	-
250	348399.28	1324921.37	-	-	Картометрический	1.00	-
251	348437.08	1324866.20	-	-	Картометрический	1.00	-
252	348480.07	1324845.67	-	-	Картометрический	1.00	-
253	348519.95	1324808.51	-	-	Картометрический	1.00	-
254	348531.10	1324789.29	-	-	Картометрический	1.00	-
255	348598.76	1324760.51	-	-	Картометрический	1.00	-
256	348693.63	1324612.64	-	-	Картометрический	1.00	-
257	348730.87	1324637.39	-	-	Картометрический	1.00	-
258	348810.29	1324651.30	-	-	Картометрический	1.00	-
259	348899.79	1324684.10	-	-	Картометрический	1.00	-
260	348952.49	1324689.72	-	-	Картометрический	1.00	-
261	349095.76	1324739.86	-	-	Картометрический	1.00	-
262	349139.58	1324779.37	-	-	Картометрический	1.00	-
263	349145.50	1324805.71	-	-	Картометрический	1.00	-
233	349226.90	1324807.16	-	-	Картометрический	1.00	-
264	349193.95	1325261.75	-	-	Картометрический	1.00	-
265	349197.54	1325414.36	-	-	Картометрический	1.00	-
266	349195.27	1325422.13	-	-	Картометрический	1.00	-
267	349186.48	1325430.98	-	-	Картометрический	1.00	-
268	349147.68	1325429.85	-	-	Картометрический	1.00	-
269	349136.98	1325423.32	-	-	Картометрический	1.00	-
270	349132.57	1325384.34	-	-	Картометрический	1.00	-
271	349121.93	1325250.13	-	-	Картометрический	1.00	-
272	349135.64	1325243.13	-	-	Картометрический	1.00	-
273	349180.51	1325248.73	-	-	Картометрический	1.00	-
264	349193.95	1325261.75	-	-	Картометрический	1.00	-
274	349462.82	1325788.05	-	-	Аналитический	0.10	-
275	349434.26	1325780.78	-	-	Аналитический	0.10	-
276	349373.90	1325764.06	-	-	Аналитический	0.10	-
277	349354.45	1325765.33	-	-	Аналитический	0.10	-
278	349353.97	1325768.25	-	-	Картометрический	1.00	-
279	349353.08	1325773.87	-	-	Картометрический	1.00	-
280	349356.15	1325774.58	-	-	Картометрический	1.00	-
281	349359.82	1325775.58	-	-	Картометрический	1.00	-
282	349357.88	1325789.24	-	-	Картометрический	1.00	-

1	2	3	4	5	6	7	8
283	349330.39	1325785.07	-	-	Картометрический	1.00	-
284	349322.84	1325783.43	-	-	Картометрический	1.00	-
285	349323.60	1325777.74	-	-	Картометрический	1.00	-
286	349324.50	1325772.46	-	-	Картометрический	1.00	-
287	349327.21	1325761.92	-	-	Картометрический	1.00	-
288	349329.31	1325758.30	-	-	Аналитический	0.10	-
289	349317.92	1325748.89	-	-	Картометрический	1.00	-
290	349320.86	1325735.26	-	-	Аналитический	0.10	-
291	349318.69	1325732.44	-	-	Аналитический	0.10	-
292	349292.46	1325714.29	-	-	Аналитический	0.10	-
293	349258.33	1325692.48	-	-	Аналитический	0.10	-
294	349226.50	1325673.17	-	-	Картометрический	1.00	-
295	349191.58	1325652.03	-	-	Картометрический	1.00	-
296	349156.28	1325632.25	-	-	Аналитический	0.10	-
297	349084.34	1325590.73	-	-	Аналитический	0.10	-
298	349047.77	1325569.56	-	-	Аналитический	0.10	-
299	349040.64	1325569.43	-	-	Аналитический	0.10	-
300	349037.05	1325575.46	-	-	Аналитический	0.10	-
301	349025.46	1325573.69	-	-	Аналитический	0.10	-
302	349027.86	1325563.16	-	-	Аналитический	0.10	-
303	349021.54	1325556.69	-	-	Аналитический	0.10	-
304	349002.21	1325546.70	-	-	Картометрический	1.00	-
305	348991.67	1325542.85	-	-	Картометрический	1.00	-
306	348981.08	1325537.31	-	-	Аналитический	0.10	-
307	348978.91	1325533.05	-	-	Аналитический	0.10	-
308	348964.44	1325525.33	-	-	Аналитический	0.10	-
309	348948.45	1325516.79	-	-	Аналитический	0.10	-
310	348910.76	1325497.83	-	-	Аналитический	0.10	-
311	348893.85	1325490.25	-	-	Картометрический	1.00	-
312	348826.68	1325455.32	-	-	Аналитический	0.10	-
313	348760.65	1325421.63	-	-	Аналитический	0.10	-
314	348685.05	1325385.12	-	-	Аналитический	0.10	-
315	348622.89	1325352.15	-	-	Картометрический	1.00	-
316	348585.50	1325333.07	-	-	Картометрический	1.00	-
317	348551.86	1325316.43	-	-	Картометрический	1.00	-
318	348532.26	1325305.73	-	-	Аналитический	0.10	-
319	348528.86	1325309.55	-	-	Аналитический	0.10	-
320	348521.91	1325325.21	-	-	Аналитический	0.10	-
321	348502.83	1325367.89	-	-	Аналитический	0.10	-
322	348495.47	1325381.91	-	-	Аналитический	0.10	-
323	348506.49	1325386.28	-	-	Аналитический	0.10	-
324	348491.40	1325447.93	-	-	Аналитический	0.10	-
325	348464.33	1325439.14	-	-	Аналитический	0.10	-
326	348412.55	1325409.94	-	-	Аналитический	0.10	-
327	348451.07	1325340.58	-	-	Аналитический	0.10	-
328	348477.08	1325354.96	-	-	Аналитический	0.10	-
329	348481.20	1325347.17	-	-	Аналитический	0.10	-
330	348490.01	1325330.51	-	-	Аналитический	0.10	-
331	348502.63	1325335.44	-	-	Аналитический	0.10	-
332	348517.28	1325304.32	-	-	Аналитический	0.10	-
333	348517.17	1325302.62	-	-	Аналитический	0.10	-

1	2	3	4	5	6	7	8
334	348517.42	1325299.51	-	-	Аналитический	0.10	-
335	348477.97	1325278.30	-	-	Аналитический	0.10	-
336	348446.78	1325260.79	-	-	Аналитический	0.10	-
337	348423.40	1325246.12	-	-	Аналитический	0.10	-
338	348391.47	1325225.82	-	-	Картометрический	1.00	-
339	348354.42	1325199.73	-	-	Аналитический	0.10	-
340	348315.47	1325173.08	-	-	Аналитический	0.10	-
341	348305.78	1325172.07	-	-	Аналитический	0.10	-
342	348289.65	1325161.16	-	-	Аналитический	0.10	-
343	348287.43	1325149.67	-	-	Аналитический	0.10	-
344	348233.02	1325109.59	-	-	Аналитический	0.10	-
345	348200.14	1325085.36	-	-	Аналитический	0.10	-
346	348176.09	1325067.42	-	-	Аналитический	0.10	-
347	348167.83	1325062.70	-	-	Аналитический	0.10	-
348	348156.73	1325065.34	-	-	Аналитический	0.10	-
349	348150.26	1325061.84	-	-	Аналитический	0.10	-
350	348138.40	1325081.98	-	-	Картометрический	1.00	-
351	348126.11	1325100.58	-	-	Картометрический	1.00	-
352	348114.96	1325119.64	-	-	Картометрический	1.00	-
353	348113.20	1325119.09	-	-	Картометрический	1.00	-
354	347994.49	1325321.58	-	-	Картометрический	1.00	-
355	347999.79	1325322.99	-	-	Картометрический	1.00	-
356	348008.68	1325325.34	-	-	Картометрический	1.00	-
357	348209.17	1325378.35	-	-	Картометрический	1.00	-
358	348270.28	1325636.19	-	-	Картометрический	1.00	-
359	348361.23	1325765.08	-	-	Картометрический	1.00	-
360	348368.20	1325860.34	-	-	Картометрический	1.00	-
361	348376.79	1325865.21	-	-	Картометрический	1.00	-
362	348378.84	1325865.64	-	-	Картометрический	1.00	-
363	348467.34	1325867.38	-	-	Картометрический	1.00	-
364	348621.90	1325855.26	-	-	Картометрический	1.00	-
365	348644.56	1326057.58	-	-	Картометрический	1.00	-
366	348659.48	1326086.63	-	-	Картометрический	1.00	-
367	348730.37	1326150.55	-	-	Картометрический	1.00	-
368	348765.33	1326178.73	-	-	Картометрический	1.00	-
369	348787.97	1326197.68	-	-	Картометрический	1.00	-
370	348967.53	1326148.84	-	-	Картометрический	1.00	-
371	349043.44	1326116.74	-	-	Картометрический	1.00	-
372	349147.59	1326228.89	-	-	Картометрический	1.00	-
373	349126.29	1326240.09	-	-	Картометрический	1.00	-
374	349045.74	1326243.95	-	-	Картометрический	1.00	-
375	349003.19	1326246.21	-	-	Картометрический	1.00	-
376	348848.28	1326261.66	-	-	Картометрический	1.00	-
377	348789.25	1326279.15	-	-	Картометрический	1.00	-
378	348748.27	1326268.77	-	-	Картометрический	1.00	-
379	348705.96	1326252.04	-	-	Картометрический	1.00	-
380	-	-	348689.49	1326250.38	Картометрический	1.00	-
381	-	-	348685.50	1326241.03	Картометрический	1.00	-
382	-	-	348668.99	1326241.54	Картометрический	1.00	-
383	-	-	348671.52	1326248.56	Картометрический	1.00	-
384	348616.53	1326243.02	-	-	Картометрический	1.00	-

1	2	3	4	5	6	7	8
385	348539.32	1326245.29	-	-	Картометрический	1.00	-
386	348525.83	1326216.69	-	-	Картометрический	1.00	-
387	348484.93	1326199.42	-	-	Аналитический	0.10	-
388	348430.29	1326176.35	-	-	Аналитический	0.10	-
389	348409.70	1326176.38	-	-	Картометрический	1.00	-
390	348411.30	1326192.73	-	-	Аналитический	0.10	-
391	348413.73	1326217.27	-	-	Аналитический	0.10	-
392	348431.15	1326392.92	-	-	Картометрический	1.00	-
393	348372.27	1326399.05	-	-	Картометрический	1.00	-
394	348383.90	1326520.37	-	-	Картометрический	1.00	-
395	348356.19	1326522.69	-	-	Картометрический	1.00	-
396	348346.24	1326403.83	-	-	Картометрический	1.00	-
397	348361.00	1326402.65	-	-	Картометрический	1.00	-
398	348359.54	1326386.71	-	-	Картометрический	1.00	-
399	348344.79	1326387.90	-	-	Картометрический	1.00	-
400	347908.86	1326426.51	-	-	Картометрический	1.00	-
401	347911.20	1326559.91	-	-	Картометрический	1.00	-
402	347862.25	1326593.12	-	-	Картометрический	1.00	-
403	347860.29	1326667.36	-	-	Картометрический	1.00	-
404	347857.39	1326719.89	-	-	Картометрический	1.00	-
405	347876.61	1326770.34	-	-	Картометрический	1.00	-
406	347879.92	1326779.01	-	-	Картометрический	1.00	-
407	347891.17	1326847.70	-	-	Картометрический	1.00	-
408	347906.79	1326943.12	-	-	Картометрический	1.00	-
409	347895.47	1327000.79	-	-	Картометрический	1.00	-
410	347907.70	1326988.95	-	-	Картометрический	1.00	-
411	347907.94	1326986.58	-	-	Картометрический	1.00	-
412	347910.12	1326979.50	-	-	Картометрический	1.00	-
413	347916.84	1326966.79	-	-	Картометрический	1.00	-
414	347924.28	1326957.25	-	-	Картометрический	1.00	-
415	347931.91	1326949.90	-	-	Картометрический	1.00	-
416	347941.98	1326943.73	-	-	Картометрический	1.00	-
417	347951.88	1326939.82	-	-	Картометрический	1.00	-
418	347955.15	1326935.37	-	-	Картометрический	1.00	-
419	347959.22	1326933.00	-	-	Картометрический	1.00	-
420	347962.59	1326932.74	-	-	Картометрический	1.00	-
421	347979.12	1326935.65	-	-	Картометрический	1.00	-
422	347998.45	1326939.82	-	-	Картометрический	1.00	-
423	348004.27	1326941.64	-	-	Картометрический	1.00	-
424	348015.75	1326949.13	-	-	Картометрический	1.00	-
425	348026.33	1326956.94	-	-	Картометрический	1.00	-
426	348033.32	1326964.70	-	-	Картометрический	1.00	-
427	348050.47	1326953.85	-	-	Картометрический	1.00	-
428	348087.72	1326923.35	-	-	Картометрический	1.00	-
429	348200.89	1326891.30	-	-	Картометрический	1.00	-
430	348369.34	1326843.55	-	-	Картометрический	1.00	-
431	348520.03	1326855.56	-	-	Картометрический	1.00	-
432	348672.45	1326823.41	-	-	Картометрический	1.00	-
433	348743.15	1326773.05	-	-	Картометрический	1.00	-
434	348827.21	1326744.96	-	-	Картометрический	1.00	-
435	348930.25	1326699.64	-	-	Картометрический	1.00	-

1	2	3	4	5	6	7	8
436	348998.04	1326630.69	-	-	Картометрический	1.00	-
437	348990.10	1326598.15	-	-	Картометрический	1.00	-
438	349071.11	1326561.89	-	-	Картометрический	1.00	-
439	349090.92	1326559.14	-	-	Картометрический	1.00	-
440	349088.74	1326543.44	-	-	Картометрический	1.00	-
441	349091.10	1326538.26	-	-	Картометрический	1.00	-
442	349100.18	1326529.55	-	-	Картометрический	1.00	-
443	349107.17	1326524.19	-	-	Картометрический	1.00	-
444	349116.34	1326520.83	-	-	Картометрический	1.00	-
445	349120.61	1326514.39	-	-	Картометрический	1.00	-
446	349122.70	1326508.12	-	-	Картометрический	1.00	-
447	349121.33	1326503.04	-	-	Картометрический	1.00	-
448	349122.51	1326498.95	-	-	Картометрический	1.00	-
449	349132.32	1326492.87	-	-	Картометрический	1.00	-
450	349146.30	1326477.89	-	-	Картометрический	1.00	-
451	349152.47	1326466.90	-	-	Картометрический	1.00	-
452	349158.47	1326451.38	-	-	Картометрический	1.00	-
453	349165.73	1326444.48	-	-	Картометрический	1.00	-
454	349177.71	1326439.85	-	-	Картометрический	1.00	-
455	349187.25	1326437.49	-	-	Картометрический	1.00	-
456	349191.24	1326432.58	-	-	Картометрический	1.00	-
457	349196.05	1326420.69	-	-	Картометрический	1.00	-
458	349199.68	1326405.07	-	-	Картометрический	1.00	-
459	349205.41	1326391.73	-	-	Картометрический	1.00	-
460	349208.22	1326379.75	-	-	Картометрический	1.00	-
461	349206.49	1326363.68	-	-	Картометрический	1.00	-
462	349207.13	1326357.86	-	-	Картометрический	1.00	-
463	349211.31	1326353.23	-	-	Картометрический	1.00	-
464	349212.67	1326346.06	-	-	Картометрический	1.00	-
465	349210.94	1326335.62	-	-	Картометрический	1.00	-
466	349210.03	1326327.90	-	-	Картометрический	1.00	-
467	349212.21	1326317.28	-	-	Картометрический	1.00	-
468	349212.76	1326309.66	-	-	Картометрический	1.00	-
469	349212.76	1326302.85	-	-	Картометрический	1.00	-
470	349215.40	1326298.24	-	-	Картометрический	1.00	-
471	349226.14	1326289.54	-	-	Картометрический	1.00	-
472	349255.19	1326260.57	-	-	Картометрический	1.00	-
473	349263.91	1326247.59	-	-	Картометрический	1.00	-
474	349269.72	1326235.06	-	-	Картометрический	1.00	-
475	349270.50	1326228.49	-	-	Картометрический	1.00	-
476	349276.95	1326221.41	-	-	Картометрический	1.00	-
477	349280.58	1326214.51	-	-	Картометрический	1.00	-
478	349284.03	1326204.07	-	-	Картометрический	1.00	-
479	349286.66	1326193.45	-	-	Картометрический	1.00	-
480	349291.38	1326176.47	-	-	Картометрический	1.00	-
481	349293.11	1326164.94	-	-	Картометрический	1.00	-
482	349299.73	1326149.96	-	-	Картометрический	1.00	-
483	349304.73	1326139.70	-	-	Картометрический	1.00	-
484	349308.72	1326133.52	-	-	Картометрический	1.00	-
485	349314.62	1326124.90	-	-	Картометрический	1.00	-
486	349318.44	1326123.17	-	-	Картометрический	1.00	-

1	2	3	4	5	6	7	8
487	349326.61	1326115.00	-	-	Картометрический	1.00	-
488	349333.69	1326113.01	-	-	Картометрический	1.00	-
489	349340.50	1326113.91	-	-	Картометрический	1.00	-
490	349344.13	1326113.19	-	-	Картометрический	1.00	-
491	349358.20	1326111.64	-	-	Картометрический	1.00	-
492	349360.84	1326112.01	-	-	Картометрический	1.00	-
493	349367.37	1326117.54	-	-	Картометрический	1.00	-
494	349371.00	1326127.44	-	-	Картометрический	1.00	-
495	349382.17	1326143.42	-	-	Картометрический	1.00	-
496	349384.90	1326145.15	-	-	Картометрический	1.00	-
497	349387.98	1326144.78	-	-	Картометрический	1.00	-
498	349408.05	1326130.98	-	-	Картометрический	1.00	-
499	349414.67	1326120.09	-	-	Картометрический	1.00	-
500	349419.21	1326111.37	-	-	Картометрический	1.00	-
501	349429.47	1326104.65	-	-	Картометрический	1.00	-
502	349432.39	1326102.14	-	-	Картометрический	1.00	-
503	349433.05	1326076.29	-	-	Картометрический	1.00	-
504	349434.35	1326003.77	-	-	Картометрический	1.00	-
505	349438.34	1325880.64	-	-	Картометрический	1.00	-
506	349452.92	1325820.69	-	-	Картометрический	1.00	-
274	349462.82	1325788.05	-	-	Аналитический	0.10	-
507	349296.74	1325811.10	-	-	Картометрический	1.00	-
508	349292.86	1325841.71	-	-	Картометрический	1.00	-
509	349287.48	1325841.07	-	-	Картометрический	1.00	-
510	349272.86	1325840.10	-	-	Картометрический	1.00	-
511	349248.99	1325840.06	-	-	Картометрический	1.00	-
512	349246.96	1325815.36	-	-	Картометрический	1.00	-
513	349272.37	1325812.89	-	-	Картометрический	1.00	-
507	349296.74	1325811.10	-	-	Картометрический	1.00	-
514	349268.61	1326062.23	-	-	Картометрический	1.00	-
515	349264.28	1326124.97	-	-	Картометрический	1.00	-
516	349257.01	1326154.38	-	-	Картометрический	1.00	-
517	349244.30	1326184.73	-	-	Картометрический	1.00	-
518	349214.87	1326161.26	-	-	Картометрический	1.00	-
519	349183.63	1326128.47	-	-	Картометрический	1.00	-
520	349181.74	1326117.96	-	-	Картометрический	1.00	-
521	349170.76	1326103.92	-	-	Картометрический	1.00	-
522	349164.59	1326081.83	-	-	Картометрический	1.00	-
523	349168.48	1326062.62	-	-	Картометрический	1.00	-
524	349181.45	1326048.39	-	-	Картометрический	1.00	-
525	349185.82	1326052.91	-	-	Картометрический	1.00	-
526	349185.58	1326053.23	-	-	Картометрический	1.00	-
527	349201.39	1326067.13	-	-	Картометрический	1.00	-
528	349204.83	1326070.13	-	-	Картометрический	1.00	-
529	349213.17	1326070.44	-	-	Картометрический	1.00	-
530	349219.72	1326063.37	-	-	Картометрический	1.00	-
514	349268.61	1326062.23	-	-	Картометрический	1.00	-
531	349019.36	1325641.26	-	-	Картометрический	1.00	-

Приложение № 4
к приказу министерства архитектуры
и градостроительства Воронежской
области
от 11.09.2025 № 45-01-04/480

«ГРАФИЧЕСКОЕ ОПИСАНИЕ

местоположения границ
Общественно-деловая зона села Подгорное – ОД/1

(наименование объекта, местоположение границ которого описано (далее - объект))

Раздел 1

Сведения об объекте		
№ п/п	Характеристики объекта	Описание характеристик
1	2	3
1	Местоположение объекта	Воронежская область, Россошанский муниципальный район, Подгоренское сельское поселение, село Подгорное
2	Площадь объекта +/- величина погрешности определения площади (Р +/- Дельта Р)	-
3	Иные характеристики объекта	-

Раздел 2

Сведения о местоположении границ объекта					
1. Система координат: -					
2. Сведения о характерных точках границ объекта					
Обозначение характерных точек границ	Координаты, м		Метод определения координат характерной точки	Средняя квадратическая погрешность положения характерной точки (M _t), м	Описание обозначения точки на местности (при наличии)
	X	Y			
1	2	3	4	5	6
-	-	-	-	-	-
3. Сведения о характерных точках части (частей) границы объекта					
Обозначение характерных точек части границы	Координаты, м		Метод определения координат характерной точки	Средняя квадратическая погрешность положения характерной точки (M _t), м	Описание обозначения точки на местности (при наличии)
	X	Y			
1	2	3	4	5	6
Часть №					
-	-	-	-	-	-

Раздел 3

Сведения о местоположении измененных (уточненных) границ объекта							
1. Система координат: МСК - 36, зона 1							
2. Сведения о характерных точках границ объекта							
Обозначение характерных точек границ	Существующие координаты, м		Измененные (уточненные) координаты, м		Метод определения координат характерной точки	Средняя квадратическая погрешность положения характерной точки (Mt), м	Описание обозначения точки на местности (при наличии)
	X	Y	X	Y			
1	2	3	4	5	6	7	8
1	349190.24	1324209.21	-	-	Аналитический	0.10	-
2	349160.23	1324190.01	-	-	Аналитический	0.10	-
3	349130.26	1324167.61	-	-	Картометрический	1.00	-
4	349107.92	1324214.63	-	-	Картометрический	1.00	-
5	349104.63	1324221.88	-	-	Картометрический	1.00	-
6	349102.44	1324226.94	-	-	Картометрический	1.00	-
7	349094.22	1324245.18	-	-	Картометрический	1.00	-
8	349093.24	1324247.69	-	-	Картометрический	1.00	-
9	349028.61	1324219.86	-	-	Картометрический	1.00	-
10	348979.38	1324330.01	-	-	Картометрический	1.00	-
11	348966.49	1324322.08	-	-	Картометрический	1.00	-
12	348933.62	1324300.72	-	-	Картометрический	1.00	-
13	348884.66	1324265.82	-	-	Картометрический	1.00	-
14	348864.84	1324252.58	-	-	Картометрический	1.00	-
15	348820.03	1324298.91	-	-	Картометрический	1.00	-
16	348911.18	1324351.53	-	-	Картометрический	1.00	-
17	348933.38	1324370.39	-	-	Картометрический	1.00	-
18	348947.12	1324367.10	-	-	Картометрический	1.00	-
19	348963.63	1324377.41	-	-	Картометрический	1.00	-
20	348970.74	1324403.16	-	-	Картометрический	1.00	-
21	348998.97	1324439.55	-	-	Картометрический	1.00	-
22	349020.97	1324467.90	-	-	Картометрический	1.00	-
23	349024.60	1324453.30	-	-	Картометрический	1.00	-
24	349062.39	1324327.11	-	-	Картометрический	1.00	-
25	349058.87	1324324.96	-	-	Картометрический	1.00	-
26	349096.60	1324262.23	-	-	Картометрический	1.00	-
27	349099.02	1324250.59	-	-	Картометрический	1.00	-
28	349121.09	1324260.18	-	-	Аналитический	0.10	-
29	349160.87	1324275.79	-	-	Аналитический	0.10	-
30	349166.66	1324263.41	-	-	Аналитический	0.10	-
31	349172.36	1324249.80	-	-	Аналитический	0.10	-
1	349190.24	1324209.21	-	-	Аналитический	0.10	-
32	349326.78	1325632.61	-	-	Картометрический	1.00	-
33	349316.81	1325634.11	-	-	Картометрический	1.00	-
34	349315.26	1325634.76	-	-	Картометрический	1.00	-
35	349313.33	1325634.75	-	-	Картометрический	1.00	-

1	2	3	4	5	6	7	8
36	349313.39	1325636.04	-	-	Картометрический	1.00	-
37	349312.46	1325638.54	-	-	Картометрический	1.00	-
38	349304.88	1325639.02	-	-	Картометрический	1.00	-
39	349305.30	1325644.61	-	-	Картометрический	1.00	-
40	349307.58	1325675.09	-	-	Картометрический	1.00	-
41	349308.69	1325681.89	-	-	Картометрический	1.00	-
42	349308.59	1325690.98	-	-	Картометрический	1.00	-
43	349300.90	1325706.38	-	-	Аналитический	0.10	-
44	349330.49	1325725.28	-	-	Аналитический	0.10	-
45	349336.05	1325726.72	-	-	Аналитический	0.10	-
46	349341.43	1325719.69	-	-	Аналитический	0.10	-
47	349342.20	1325712.61	-	-	Картометрический	1.00	-
32	349326.78	1325632.61	-	-	Картометрический	1.00	-
48	349359.82	1325775.58	-	-	Картометрический	1.00	-
49	349356.15	1325774.58	-	-	Картометрический	1.00	-
50	349353.08	1325773.87	-	-	Картометрический	1.00	-
51	349353.97	1325768.25	-	-	Картометрический	1.00	-
52	349354.45	1325765.33	-	-	Картометрический	1.00	-
53	349355.72	1325757.17	-	-	Аналитический	0.10	-
54	349338.58	1325754.98	-	-	Аналитический	0.10	-
55	349333.59	1325755.66	-	-	Аналитический	0.10	-
56	349329.31	1325758.30	-	-	Аналитический	0.10	-
57	349327.21	1325761.92	-	-	Картометрический	1.00	-
58	349324.50	1325772.46	-	-	Картометрический	1.00	-
59	349323.60	1325777.74	-	-	Картометрический	1.00	-
60	349322.84	1325783.43	-	-	Картометрический	1.00	-
61	349330.39	1325785.07	-	-	Картометрический	1.00	-
62	349357.88	1325789.24	-	-	Картометрический	1.00	-
48	349359.82	1325775.58	-	-	Картометрический	1.00	-
63	349296.74	1325811.10	-	-	Картометрический	1.00	-
64	349272.37	1325812.89	-	-	Картометрический	1.00	-
65	349246.96	1325815.36	-	-	Картометрический	1.00	-
66	349248.99	1325840.06	-	-	Картометрический	1.00	-
67	349272.86	1325840.10	-	-	Картометрический	1.00	-
68	349287.48	1325841.07	-	-	Картометрический	1.00	-
69	349292.86	1325841.71	-	-	Картометрический	1.00	-
63	349296.74	1325811.10	-	-	Картометрический	1.00	-
70	348937.11	1325425.24	-	-	Картометрический	1.00	-
71	-	-	348924.48	1325421.25	Аналитический	0.10	-
72	-	-	348924.33	1325421.68	Аналитический	0.10	-
73	348901.94	1325414.12	-	-	Картометрический	1.00	-
74	348892.27	1325433.14	-	-	Картометрический	1.00	-
75	348889.33	1325431.65	-	-	Картометрический	1.00	-
76	348888.91	1325433.81	-	-	Картометрический	1.00	-
77	348890.43	1325434.54	-	-	Картометрический	1.00	-
78	348885.17	1325445.58	-	-	Картометрический	1.00	-
79	348877.70	1325459.66	-	-	Картометрический	1.00	-
80	348909.69	1325475.31	-	-	Аналитический	0.10	-

1	2	3	4	5	6	7	8
81	348915.43	1325473.41	-	-	Аналитический	0.10	-
82	348923.15	1325477.38	-	-	Картометрический	1.00	-
83	348923.61	1325476.04	-	-	Картометрический	1.00	-
84	348934.62	1325440.69	-	-	Картометрический	1.00	-
70	348937.11	1325425.24	-	-	Картометрический	1.00	-
85	348008.68	1325325.34	-	-	Аналитический	0.10	-
86	347999.79	1325322.99	-	-	Аналитический	0.10	-
87	347984.60	1325365.92	-	-	Аналитический	0.10	-
88	347972.33	1325409.72	-	-	Аналитический	0.10	-
89	347959.76	1325460.77	-	-	Аналитический	0.10	-
90	347955.32	1325475.78	-	-	Аналитический	0.10	-
91	347938.36	1325539.30	-	-	Аналитический	0.10	-
92	347911.10	1325580.14	-	-	Аналитический	0.10	-
93	347893.95	1325601.76	-	-	Аналитический	0.10	-
94	347877.79	1325644.86	-	-	Аналитический	0.10	-
95	347851.79	1325723.76	-	-	Аналитический	0.10	-
96	347837.19	1325809.82	-	-	Аналитический	0.10	-
97	-	-	347819.83	1325881.37	Аналитический	0.10	-
98	-	-	347827.82	1325881.21	Аналитический	0.10	-
99	-	-	347832.94	1325882.11	Аналитический	0.10	-
100	-	-	347878.06	1325889.14	Аналитический	0.10	-
101	-	-	347902.50	1325891.10	Аналитический	0.10	-
102	-	-	347902.48	1325899.30	Аналитический	0.10	-
103	-	-	347920.30	1325894.71	Аналитический	0.10	-
104	-	-	347928.95	1325890.21	Аналитический	0.10	-
105	347928.94	1325890.20	-	-	Аналитический	0.10	-
106	347938.05	1325891.82	-	-	Аналитический	0.10	-
107	347952.95	1325894.47	-	-	Аналитический	0.10	-
108	347954.11	1325878.40	-	-	Аналитический	0.10	-
109	347958.14	1325851.70	-	-	Аналитический	0.10	-
110	347958.76	1325833.07	-	-	Аналитический	0.10	-
111	347958.47	1325808.06	-	-	Аналитический	0.10	-
112	347965.85	1325780.24	-	-	Аналитический	0.10	-
113	347969.22	1325755.39	-	-	Аналитический	0.10	-
114	347967.34	1325749.90	-	-	Аналитический	0.10	-
115	347961.85	1325749.33	-	-	Аналитический	0.10	-
116	347951.37	1325737.95	-	-	Аналитический	0.10	-
117	347952.54	1325714.81	-	-	Аналитический	0.10	-
118	347957.52	1325688.14	-	-	Аналитический	0.10	-
119	347962.09	1325669.93	-	-	Аналитический	0.10	-
120	347969.15	1325651.50	-	-	Аналитический	0.10	-
121	347981.37	1325623.97	-	-	Аналитический	0.10	-
122	348005.10	1325633.94	-	-	Аналитический	0.10	-
123	348025.01	1325598.73	-	-	Аналитический	0.10	-
124	348020.20	1325577.61	-	-	Аналитический	0.10	-
125	347995.90	1325578.50	-	-	Аналитический	0.10	-
126	347943.15	1325570.49	-	-	Аналитический	0.10	-
127	347948.48	1325542.45	-	-	Аналитический	0.10	-
128	347961.26	1325491.25	-	-	Аналитический	0.10	-
129	347987.65	1325383.57	-	-	Аналитический	0.10	-

Приложение № 5
к приказу министерства архитектуры
и градостроительства Воронежской
области
от 11.09.2025 № 45-01-04/480

«ГРАФИЧЕСКОЕ ОПИСАНИЕ

местоположения границ

Зона сельскохозяйственного использования в границах населенного пункта
села Подгорное – СХ1/1

(наименование объекта, местоположение границ которого описано (далее - объект))

Раздел 1

Сведения об объекте		
№ п/п	Характеристики объекта	Описание характеристик
1	2	3
1	Местоположение объекта	Воронежская область, Россошанский муниципальный район, Подгоренское сельское поселение, село Подгорное
2	Площадь объекта +/- величина погрешности определения площади (Р +/- Дельта Р)	-
3	Иные характеристики объекта	-

Раздел 2

Сведения о местоположении границ объекта					
1. Система координат: -					
2. Сведения о характерных точках границ объекта					
Обозначение характерных точек границ	Координаты, м		Метод определения координат характерной точки	Средняя квадратическая погрешность положения характерной точки (M _t), м	Описание обозначения точки на местности (при наличии)
	X	Y			
1	2	3	4	5	6
-	-	-	-	-	-
3. Сведения о характерных точках части (частей) границы объекта					
Обозначение характерных точек части границы	Координаты, м		Метод определения координат характерной точки	Средняя квадратическая погрешность положения характерной точки (M _t), м	Описание обозначения точки на местности (при наличии)
	X	Y			
1	2	3	4	5	6
Часть №					
-	-	-	-	-	-

Раздел 3

Сведения о местоположении измененных (уточненных) границ объекта							
1. Система координат: МСК - 36, зона 1							
2. Сведения о характерных точках границ объекта							
Обозначение характерных точек границ	Существующие координаты, м		Измененные (уточненные) координаты, м		Метод определения координат характерной точки	Средняя квадратическая погрешность положения характерной точки (M _t), м	Описание обозначения точки на местности (при наличии)
	X	Y	X	Y			
1	2	3	4	5	6	7	8
1	349956.18	1322171.89	-	-	Картометрический	1.00	-
2	349955.00	1322167.80	-	-	Картометрический	1.00	-
3	349948.46	1322155.64	-	-	Картометрический	1.00	-
4	349937.75	1322135.12	-	-	Картометрический	1.00	-
5	349932.75	1322124.04	-	-	Картометрический	1.00	-
6	349927.21	1322115.51	-	-	Картометрический	1.00	-
7	349913.78	1322104.70	-	-	Картометрический	1.00	-
8	349890.72	1322090.99	-	-	Картометрический	1.00	-
9	349881.82	1322088.91	-	-	Картометрический	1.00	-
10	349873.47	1322088.27	-	-	Картометрический	1.00	-
11	349867.93	1322085.73	-	-	Картометрический	1.00	-
12	349857.88	1322076.43	-	-	Картометрический	1.00	-
13	349840.78	1322061.85	-	-	Картометрический	1.00	-
14	349817.09	1322041.88	-	-	Картометрический	1.00	-
15	349809.01	1322036.61	-	-	Картометрический	1.00	-
16	349799.11	1322023.26	-	-	Картометрический	1.00	-
17	349780.95	1321995.12	-	-	Картометрический	1.00	-
18	349774.71	1322025.48	-	-	Картометрический	1.00	-
19	349755.14	1322289.28	-	-	Картометрический	1.00	-
20	349724.16	1322542.03	-	-	Картометрический	1.00	-
21	349770.83	1322801.76	-	-	Картометрический	1.00	-
22	349778.97	1323325.97	-	-	Картометрический	1.00	-
23	349879.18	1323341.28	-	-	Картометрический	1.00	-
24	349894.78	1323325.07	-	-	Картометрический	1.00	-
25	349904.72	1323319.55	-	-	Картометрический	1.00	-
26	349913.92	1323318.81	-	-	Картометрический	1.00	-
27	349923.20	1323320.29	-	-	Картометрический	1.00	-
28	349934.83	1323330.17	-	-	Картометрический	1.00	-
29	349941.26	1323340.74	-	-	Картометрический	1.00	-
30	349943.12	1323349.00	-	-	Картометрический	1.00	-
31	349964.55	1323352.88	-	-	Картометрический	1.00	-
32	349964.40	1323350.38	-	-	Картометрический	1.00	-
33	349961.32	1323339.67	-	-	Картометрический	1.00	-
34	349962.77	1323332.86	-	-	Картометрический	1.00	-
35	349968.61	1323318.92	-	-	Картометрический	1.00	-
36	349969.88	1323312.47	-	-	Картометрический	1.00	-
37	349970.38	1323296.99	-	-	Картометрический	1.00	-

1	2	3	4	5	6	7	8
38	349966.53	1323285.32	-	-	Картометрический	1.00	-
39	349962.12	1323273.48	-	-	Картометрический	1.00	-
40	349960.67	1323257.09	-	-	Картометрический	1.00	-
41	349957.90	1323225.27	-	-	Картометрический	1.00	-
42	349959.17	1323207.61	-	-	Картометрический	1.00	-
43	349964.84	1323192.25	-	-	Картометрический	1.00	-
44	349966.48	1323176.24	-	-	Картометрический	1.00	-
45	349967.07	1323148.46	-	-	Картометрический	1.00	-
46	349966.44	1323105.65	-	-	Картометрический	1.00	-
47	349968.61	1323058.76	-	-	Картометрический	1.00	-
48	349968.39	1323008.60	-	-	Картометрический	1.00	-
49	349962.26	1322948.50	-	-	Картометрический	1.00	-
50	349953.04	1322886.12	-	-	Картометрический	1.00	-
51	349940.11	1322827.20	-	-	Картометрический	1.00	-
52	349927.94	1322790.16	-	-	Картометрический	1.00	-
53	349919.46	1322762.62	-	-	Картометрический	1.00	-
54	349910.11	1322733.56	-	-	Картометрический	1.00	-
55	349900.30	1322716.40	-	-	Картометрический	1.00	-
56	349886.14	1322700.88	-	-	Картометрический	1.00	-
57	349861.99	1322677.64	-	-	Картометрический	1.00	-
58	349846.47	1322655.94	-	-	Картометрический	1.00	-
59	349831.76	1322633.88	-	-	Картометрический	1.00	-
60	349824.76	1322611.31	-	-	Картометрический	1.00	-
61	349819.81	1322587.38	-	-	Картометрический	1.00	-
62	349817.31	1322561.74	-	-	Картометрический	1.00	-
63	349816.50	1322546.03	-	-	Картометрический	1.00	-
64	349816.14	1322511.67	-	-	Картометрический	1.00	-
65	349818.14	1322476.54	-	-	Картометрический	1.00	-
66	349822.95	1322432.42	-	-	Картометрический	1.00	-
67	349831.21	1322398.10	-	-	Картометрический	1.00	-
68	349839.20	1322367.86	-	-	Картометрический	1.00	-
69	349848.19	1322338.27	-	-	Картометрический	1.00	-
70	349858.45	1322309.49	-	-	Картометрический	1.00	-
71	349869.16	1322285.79	-	-	Картометрический	1.00	-
72	349882.06	1322263.18	-	-	Картометрический	1.00	-
73	349900.76	1322236.58	-	-	Картометрический	1.00	-
74	349913.87	1322218.92	-	-	Картометрический	1.00	-
75	349927.85	1322201.39	-	-	Картометрический	1.00	-
76	349945.10	1322185.32	-	-	Картометрический	1.00	-
77	349955.45	1322174.79	-	-	Картометрический	1.00	-
1	349956.18	1322171.89	-	-	Картометрический	1.00	-
78	349657.27	1323913.23	-	-	Картометрический	1.00	-
79	349634.88	1323896.75	-	-	Картометрический	1.00	-
80	349586.64	1323905.56	-	-	Картометрический	1.00	-
81	349469.46	1323962.70	-	-	Картометрический	1.00	-
82	349392.96	1324171.88	-	-	Картометрический	1.00	-
83	349336.79	1324309.39	-	-	Картометрический	1.00	-
84	349248.66	1324495.33	-	-	Картометрический	1.00	-
85	349275.78	1324586.36	-	-	Картометрический	1.00	-
86	349318.07	1324606.26	-	-	Картометрический	1.00	-

1	2	3	4	5	6	7	8
87	349483.94	1324204.77	-	-	Картометрический	1.00	-
88	349652.58	1324243.67	-	-	Картометрический	1.00	-
89	349667.50	1324150.19	-	-	Картометрический	1.00	-
78	349657.27	1323913.23	-	-	Картометрический	1.00	-
90	349226.90	1324807.16	-	-	Картометрический	1.00	-
91	349145.50	1324805.71	-	-	Картометрический	1.00	-
92	349139.58	1324779.37	-	-	Картометрический	1.00	-
93	349095.76	1324739.86	-	-	Картометрический	1.00	-
94	348952.49	1324689.72	-	-	Картометрический	1.00	-
95	348899.79	1324684.10	-	-	Картометрический	1.00	-
96	348810.29	1324651.30	-	-	Картометрический	1.00	-
97	348730.87	1324637.39	-	-	Картометрический	1.00	-
98	348693.63	1324612.64	-	-	Картометрический	1.00	-
99	348598.76	1324760.51	-	-	Картометрический	1.00	-
100	348531.10	1324789.29	-	-	Картометрический	1.00	-
101	348519.95	1324808.51	-	-	Картометрический	1.00	-
102	348480.07	1324845.67	-	-	Картометрический	1.00	-
103	348437.08	1324866.20	-	-	Картометрический	1.00	-
104	348399.28	1324921.37	-	-	Картометрический	1.00	-
105	348384.99	1324993.57	-	-	Картометрический	1.00	-
106	348392.96	1324995.43	-	-	Картометрический	1.00	-
107	348388.13	1325019.96	-	-	Картометрический	1.00	-
108	348406.15	1325025.64	-	-	Картометрический	1.00	-
109	348404.00	1325086.29	-	-	Картометрический	1.00	-
110	348444.02	1325094.28	-	-	Картометрический	1.00	-
111	348445.99	1325107.37	-	-	Картометрический	1.00	-
112	348629.17	1325067.38	-	-	Картометрический	1.00	-
113	348639.89	1325035.39	-	-	Картометрический	1.00	-
114	348834.24	1325013.82	-	-	Картометрический	1.00	-
115	348889.73	1325039.92	-	-	Картометрический	1.00	-
116	348971.13	1325052.15	-	-	Картометрический	1.00	-
117	348980.78	1324876.35	-	-	Картометрический	1.00	-
118	349147.22	1324895.66	-	-	Картометрический	1.00	-
119	349173.30	1324878.91	-	-	Картометрический	1.00	-
120	349158.58	1324855.94	-	-	Картометрический	1.00	-
90	349226.90	1324807.16	-	-	Картометрический	1.00	-
121	349147.59	1326228.89	-	-	Картометрический	1.00	-
122	349043.44	1326116.74	-	-	Картометрический	1.00	-
123	348967.53	1326148.84	-	-	Картометрический	1.00	-
124	348787.97	1326197.68	-	-	Картометрический	1.00	-
125	348765.33	1326178.73	-	-	Картометрический	1.00	-
126	348730.37	1326150.55	-	-	Картометрический	1.00	-
127	348659.48	1326086.63	-	-	Картометрический	1.00	-
128	348644.56	1326057.58	-	-	Картометрический	1.00	-
129	348621.90	1325855.26	-	-	Картометрический	1.00	-
130	348467.34	1325867.38	-	-	Картометрический	1.00	-
131	348378.84	1325865.64	-	-	Картометрический	1.00	-
132	348409.70	1326176.38	-	-	Картометрический	1.00	-
133	348430.29	1326176.35	-	-	Картометрический	1.00	-

1	2	3	4	5	6	7	8
134	348484.93	1326199.42	-	-	Картометрический	1.00	-
135	348525.83	1326216.69	-	-	Картометрический	1.00	-
136	348539.32	1326245.29	-	-	Картометрический	1.00	-
137	348616.53	1326243.02	-	-	Картометрический	1.00	-
138	-	-	348671.52	1326248.56	Аналитический	0.10	-
139	-	-	348668.99	1326241.54	Аналитический	0.10	-
140	-	-	348685.50	1326241.03	Аналитический	0.10	-
141	-	-	348689.49	1326250.38	Аналитический	0.10	-
142	348705.96	1326252.04	-	-	Картометрический	1.00	-
143	348748.27	1326268.77	-	-	Картометрический	1.00	-
144	348789.25	1326279.15	-	-	Картометрический	1.00	-
145	348848.28	1326261.66	-	-	Картометрический	1.00	-
146	349003.19	1326246.21	-	-	Картометрический	1.00	-
147	349045.74	1326243.95	-	-	Картометрический	1.00	-
148	349126.29	1326240.09	-	-	Картометрический	1.00	-
121	349147.59	1326228.89	-	-	Картометрический	1.00	-
149	348209.17	1325378.35	-	-	Картометрический	1.00	-
150	348008.68	1325325.34	-	-	Картометрический	1.00	-
151	347987.65	1325383.57	-	-	Картометрический	1.00	-
152	347961.26	1325491.25	-	-	Картометрический	1.00	-
153	347948.48	1325542.45	-	-	Картометрический	1.00	-
154	347943.15	1325570.49	-	-	Картометрический	1.00	-
155	347995.90	1325578.50	-	-	Картометрический	1.00	-
156	348020.20	1325577.61	-	-	Картометрический	1.00	-
157	348025.01	1325598.73	-	-	Картометрический	1.00	-
158	348005.10	1325633.94	-	-	Картометрический	1.00	-
159	347981.37	1325623.97	-	-	Картометрический	1.00	-
160	347969.15	1325651.50	-	-	Картометрический	1.00	-
161	347962.09	1325669.93	-	-	Картометрический	1.00	-
162	347957.52	1325688.14	-	-	Картометрический	1.00	-
163	347952.54	1325714.81	-	-	Картометрический	1.00	-
164	347951.37	1325737.95	-	-	Картометрический	1.00	-
165	347961.85	1325749.33	-	-	Картометрический	1.00	-
166	347967.34	1325749.90	-	-	Картометрический	1.00	-
167	347969.22	1325755.39	-	-	Картометрический	1.00	-
168	347965.85	1325780.24	-	-	Картометрический	1.00	-
169	347958.47	1325808.06	-	-	Картометрический	1.00	-
170	347958.76	1325833.07	-	-	Картометрический	1.00	-
171	347958.14	1325851.70	-	-	Картометрический	1.00	-
172	347954.11	1325878.40	-	-	Картометрический	1.00	-
173	347952.95	1325894.47	-	-	Картометрический	1.00	-
174	-	-	347952.95	1325894.48	Аналитический	0.10	-
175	-	-	348035.35	1325909.15	Аналитический	0.10	-
176	-	-	348107.17	1325933.47	Аналитический	0.10	-
177	-	-	348147.19	1325919.05	Аналитический	0.10	-
178	348368.20	1325860.34	-	-	Картометрический	1.00	-
179	348361.23	1325765.08	-	-	Картометрический	1.00	-
180	348270.28	1325636.19	-	-	Картометрический	1.00	-
149	348209.17	1325378.35	-	-	Картометрический	1.00	-

1	2	3	4	5	6	7	8
181	347999.79	1325322.99	-	-	Аналитический	0.10	-
182	347994.49	1325321.58	-	-	Аналитический	0.10	-
183	-	-	347762.21	1325260.15	Аналитический	0.10	-
184	347744.06	1325409.20	-	-	Картометрический	1.00	-
185	347724.22	1325597.43	-	-	Картометрический	1.00	-
186	347695.03	1325821.15	-	-	Картометрический	1.00	-
187	347686.81	1325884.12	-	-	Картометрический	1.00	-
188	347686.82	1325884.12	-	-	Картометрический	1.00	-
189	-	-	347686.82	1325884.13	Аналитический	0.10	-
190	-	-	347785.80	1325882.08	Аналитический	0.10	-
191	-	-	347819.83	1325881.37	Аналитический	0.10	-
192	347837.19	1325809.82	-	-	Картометрический	1.00	-
193	347851.79	1325723.76	-	-	Картометрический	1.00	-
194	347877.79	1325644.86	-	-	Картометрический	1.00	-
195	347893.95	1325601.76	-	-	Аналитический	0.10	-
196	347911.10	1325580.14	-	-	Аналитический	0.10	-
197	347938.36	1325539.30	-	-	Аналитический	0.10	-
198	347955.32	1325475.78	-	-	Аналитический	0.10	-
199	347959.76	1325460.77	-	-	Аналитический	0.10	-
200	347972.33	1325409.72	-	-	Аналитический	0.10	-
201	347984.60	1325365.92	-	-	Аналитический	0.10	-
181	347999.79	1325322.99	-	-	Аналитический	0.10	-
202	349090.92	1326559.14	-	-	Картометрический	1.00	-
203	349071.11	1326561.89	-	-	Картометрический	1.00	-
204	348990.10	1326598.15	-	-	Картометрический	1.00	-
205	348998.04	1326630.69	-	-	Картометрический	1.00	-
206	348930.25	1326699.64	-	-	Картометрический	1.00	-
207	348827.21	1326744.96	-	-	Картометрический	1.00	-
208	348743.15	1326773.05	-	-	Картометрический	1.00	-
209	348672.45	1326823.41	-	-	Картометрический	1.00	-
210	348520.03	1326855.56	-	-	Картометрический	1.00	-
211	348369.34	1326843.55	-	-	Картометрический	1.00	-
212	348200.89	1326891.30	-	-	Картометрический	1.00	-
213	348087.72	1326923.35	-	-	Картометрический	1.00	-
214	348050.47	1326953.85	-	-	Картометрический	1.00	-
215	348033.32	1326964.70	-	-	Картометрический	1.00	-
216	348037.31	1326974.28	-	-	Картометрический	1.00	-
217	348038.61	1326985.10	-	-	Картометрический	1.00	-
218	348038.99	1326994.57	-	-	Картометрический	1.00	-
219	348039.92	1327003.43	-	-	Картометрический	1.00	-
220	348044.67	1327012.27	-	-	Картометрический	1.00	-
221	348051.38	1327017.72	-	-	Картометрический	1.00	-
222	348063.73	1327018.54	-	-	Картометрический	1.00	-
223	348079.80	1327016.81	-	-	Картометрический	1.00	-
224	348110.45	1327009.39	-	-	Картометрический	1.00	-
225	348114.18	1327008.81	-	-	Картометрический	1.00	-
226	348135.89	1326998.47	-	-	Картометрический	1.00	-
227	348149.26	1326996.93	-	-	Картометрический	1.00	-
228	348168.37	1326997.11	-	-	Картометрический	1.00	-
229	348189.29	1327000.29	-	-	Картометрический	1.00	-

1	2	3	4	5	6	7	8
230	348203.14	1327006.32	-	-	Картометрический	1.00	-
231	348216.89	1327011.46	-	-	Картометрический	1.00	-
232	348219.45	1327011.86	-	-	Картометрический	1.00	-
233	348245.42	1327011.76	-	-	Картометрический	1.00	-
234	348248.75	1327011.00	-	-	Картометрический	1.00	-
235	348278.21	1326993.92	-	-	Картометрический	1.00	-
236	348283.71	1326989.03	-	-	Картометрический	1.00	-
237	348298.04	1326979.06	-	-	Картометрический	1.00	-
238	348309.21	1326972.89	-	-	Картометрический	1.00	-
239	348326.27	1326967.81	-	-	Картометрический	1.00	-
240	348336.26	1326963.99	-	-	Картометрический	1.00	-
241	348347.14	1326963.98	-	-	Картометрический	1.00	-
242	348365.29	1326961.39	-	-	Картометрический	1.00	-
243	348409.36	1326960.83	-	-	Картометрический	1.00	-
244	348512.27	1326961.38	-	-	Картометрический	1.00	-
245	348545.49	1326956.75	-	-	Картометрический	1.00	-
246	348584.50	1326942.27	-	-	Картометрический	1.00	-
247	348614.51	1326933.99	-	-	Картометрический	1.00	-
248	348648.13	1326920.16	-	-	Картометрический	1.00	-
249	348670.20	1326908.18	-	-	Картометрический	1.00	-
250	348691.35	1326901.96	-	-	Картометрический	1.00	-
251	348722.63	1326896.52	-	-	Картометрический	1.00	-
252	348739.47	1326894.75	-	-	Картометрический	1.00	-
253	348769.57	1326896.93	-	-	Картометрический	1.00	-
254	348788.85	1326898.37	-	-	Картометрический	1.00	-
255	348804.96	1326896.78	-	-	Картометрический	1.00	-
256	348840.11	1326902.87	-	-	Картометрический	1.00	-
257	348877.25	1326916.35	-	-	Картометрический	1.00	-
258	348894.36	1326922.75	-	-	Картометрический	1.00	-
259	348898.42	1326924.66	-	-	Картометрический	1.00	-
260	348918.54	1326925.62	-	-	Картометрический	1.00	-
261	348926.62	1326909.05	-	-	Картометрический	1.00	-
262	348923.46	1326899.65	-	-	Картометрический	1.00	-
263	348916.65	1326891.30	-	-	Картометрический	1.00	-
264	348905.62	1326884.53	-	-	Картометрический	1.00	-
265	348905.26	1326882.67	-	-	Картометрический	1.00	-
266	348906.16	1326880.31	-	-	Картометрический	1.00	-
267	348908.16	1326877.22	-	-	Картометрический	1.00	-
268	348908.21	1326874.95	-	-	Картометрический	1.00	-
269	348906.84	1326869.42	-	-	Картометрический	1.00	-
270	348907.34	1326861.88	-	-	Картометрический	1.00	-
271	348909.36	1326846.08	-	-	Картометрический	1.00	-
272	348910.02	1326843.50	-	-	Картометрический	1.00	-
273	348913.65	1326833.24	-	-	Картометрический	1.00	-
274	348920.51	1326824.61	-	-	Картометрический	1.00	-
275	348927.17	1326818.83	-	-	Картометрический	1.00	-
276	348936.06	1326805.23	-	-	Картометрический	1.00	-
277	348986.23	1326779.68	-	-	Картометрический	1.00	-
278	348999.06	1326773.98	-	-	Картометрический	1.00	-
279	349000.54	1326772.04	-	-	Картометрический	1.00	-
280	349003.58	1326765.82	-	-	Картометрический	1.00	-

1	2	3	4	5	6	7	8
281	349003.81	1326759.33	-	-	Картометрический	1.00	-
282	349001.85	1326751.07	-	-	Картометрический	1.00	-
283	348999.18	1326744.26	-	-	Картометрический	1.00	-
284	349000.18	1326738.36	-	-	Картометрический	1.00	-
285	349004.62	1326732.60	-	-	Картометрический	1.00	-
286	349027.09	1326717.30	-	-	Картометрический	1.00	-
287	349042.71	1326708.81	-	-	Картометрический	1.00	-
288	349048.20	1326704.59	-	-	Картометрический	1.00	-
289	349050.47	1326699.55	-	-	Картометрический	1.00	-
290	349051.92	1326678.21	-	-	Картометрический	1.00	-
291	349056.24	1326668.18	-	-	Картометрический	1.00	-
292	349059.28	1326657.24	-	-	Картометрический	1.00	-
293	349060.05	1326646.03	-	-	Картометрический	1.00	-
294	349059.05	1326638.49	-	-	Картометрический	1.00	-
295	349059.19	1326630.55	-	-	Картометрический	1.00	-
296	349060.78	1326626.10	-	-	Картометрический	1.00	-
297	349063.55	1326621.65	-	-	Картометрический	1.00	-
298	349066.68	1326618.07	-	-	Картометрический	1.00	-
299	349071.76	1326612.98	-	-	Картометрический	1.00	-
300	349079.21	1326607.99	-	-	Картометрический	1.00	-
301	349095.01	1326598.27	-	-	Картометрический	1.00	-
302	349100.54	1326593.01	-	-	Картометрический	1.00	-
303	349100.63	1326587.20	-	-	Картометрический	1.00	-
304	349097.18	1326579.39	-	-	Картометрический	1.00	-
305	349093.10	1326571.04	-	-	Картометрический	1.00	-
202	349090.92	1326559.14	-	-	Картометрический	1.00	-
3. Сведения о характерных точках части (частей) границы объекта							
Часть №							
-	-	-	-	-	-	-	-

».

Приложение № 6
к приказу министерства архитектуры
и градостроительства Воронежской
области
от 11.09.2025 № 45-01-04/480

«ГРАФИЧЕСКОЕ ОПИСАНИЕ

местоположения границ
Зона ритуальных объектов села Подгорное – СН1/1

(наименование объекта, местоположение границ которого описано (далее - объект)

Раздел 1

Сведения об объекте		
№ п/п	Характеристики объекта	Описание характеристик
1	2	3
1	Местоположение объекта	Воронежская область, Россошанский муниципальный район, Подгоренское сельское поселение, село Подгорное
2	Площадь объекта +/- величина погрешности определения площади (Р +/- Дельта Р)	-
3	Иные характеристики объекта	-

Раздел 2

Сведения о местоположении границ объекта					
1. Система координат: -					
2. Сведения о характерных точках границ объекта					
Обозначение характерных точек границ	Координаты, м		Метод определения координат характерной точки	Средняя квадратическая погрешность положения характерной точки (M _t), м	Описание обозначения точки на местности (при наличии)
	X	Y			
1	2	3	4	5	6
-	-	-	-	-	-
3. Сведения о характерных точках части (частей) границы объекта					
Обозначение характерных точек части границы	Координаты, м		Метод определения координат характерной точки	Средняя квадратическая погрешность положения характерной точки (M _t), м	Описание обозначения точки на местности (при наличии)
	X	Y			
1	2	3	4	5	6
Часть №					
-	-	-	-	-	-

Раздел 3

Сведения о местоположении измененных (уточненных) границ объекта							
1. Система координат: МСК - 36, зона 1							
2. Сведения о характерных точках границ объекта							
Обозначение характерных точек границ	Существующие координаты, м		Измененные (уточненные) координаты, м		Метод определения координат характерной точки	Средняя квадратическая погрешность положения характерной точки (M _t), м	Описание обозначения точки на местности (при наличии)
	X	Y	X	Y			
1	2	3	4	5	6	7	8
1	349437.12	1322456.19	-	-	Картометрический	1.00	-
2	-	-	349434.94	1322455.86	Картометрический	1.00	-
3	349354.89	1322466.01	-	-	Картометрический	1.00	-
4	349363.10	1322518.77	-	-	Картометрический	1.00	-
5	-	-	349400.70	1322511.25	Картометрический	1.00	-
6	-	-	349435.94	1322502.85	Картометрический	1.00	-
7	-	-	349435.86	1322504.22	Картометрический	1.00	-
8	-	-	349446.54	1322502.08	Картометрический	1.00	-
1	349437.12	1322456.19	-	-	Картометрический	1.00	-
9	349575.60	1323463.63	-	-	Картометрический	1.00	-
10	349533.74	1323464.94	-	-	Картометрический	1.00	-
11	349534.00	1323465.98	-	-	Картометрический	1.00	-
12	349499.38	1323510.73	-	-	Картометрический	1.00	-
13	349475.83	1323562.96	-	-	Картометрический	1.00	-
14	349526.92	1323593.92	-	-	Картометрический	1.00	-
15	349561.34	1323529.90	-	-	Картометрический	1.00	-
9	349575.60	1323463.63	-	-	Картометрический	1.00	-
16	349193.95	1325261.75	-	-	Аналитический	0.10	-
17	349180.51	1325248.73	-	-	Аналитический	0.10	-
18	349135.64	1325243.13	-	-	Аналитический	0.10	-
19	349121.93	1325250.13	-	-	Аналитический	0.10	-
20	349132.57	1325384.34	-	-	Аналитический	0.10	-
21	349136.98	1325423.32	-	-	Аналитический	0.10	-
22	349147.68	1325429.85	-	-	Аналитический	0.10	-
23	349186.48	1325430.98	-	-	Аналитический	0.10	-
24	349195.27	1325422.13	-	-	Аналитический	0.10	-
25	349197.54	1325414.36	-	-	Аналитический	0.10	-
16	349193.95	1325261.75	-	-	Аналитический	0.10	-
3. Сведения о характерных точках части (частей) границы объекта							
Часть №							
-	-	-	-	-	-	-	-

».

Приложение № 7
к приказу министерства архитектуры
и градостроительства Воронежской
области
от 11.09.2025 № 45-01-04/480

«ГРАФИЧЕСКОЕ ОПИСАНИЕ

местоположения границ

Зона садоводства и огородничества за границами населенных пунктов – СО1

(наименование объекта, местоположение границ которого описано (далее - объект)

Раздел 1

Сведения об объекте		
№ п/п	Характеристики объекта	Описание характеристик
1	2	3
1	Местоположение объекта	Воронежская область, Россошанский муниципальный район, Подгоренское сельское поселение
2	Площадь объекта +/- величина погрешности определения площади (P +/- Дельта P)	-
3	Иные характеристики объекта	-

Раздел 2

Сведения о местоположении границ объекта					
1. Система координат: -					
2. Сведения о характерных точках границ объекта					
Обозначение характерных точек границ	Координаты, м		Метод определения координат характерной точки	Средняя квадратическая погрешность положения характерной точки (M _t), м	Описание обозначения точки на местности (при наличии)
	X	Y			
1	2	3	4	5	6
-	-	-	-	-	-
3. Сведения о характерных точках части (частей) границы объекта					
Обозначение характерных точек части границы	Координаты, м		Метод определения координат характерной точки	Средняя квадратическая погрешность положения характерной точки (M _t), м	Описание обозначения точки на местности (при наличии)
	X	Y			
1	2	3	4	5	6
Часть №					
-	-	-	-	-	-

Раздел 3

Сведения о местоположении измененных (уточненных) границ объекта							
1. Система координат: МСК - 36, зона 1							
2. Сведения о характерных точках границ объекта							
Обозначение характерных точек границ	Существующие координаты, м		Измененные (уточненные) координаты, м		Метод определения координат характерной точки	Средняя квадратическая погрешность положения характерной точки (M _t), м	Описание обозначения точки на местности (при наличии)
	X	Y	X	Y			
1	2	3	4	5	6	7	8
1	349195.11	1322540.20	-	-	Картометрический	1.00	-
2	349266.85	1322450.97	-	-	Картометрический	1.00	-
3	349288.50	1322429.33	-	-	Картометрический	1.00	-
4	349273.51	1322424.89	-	-	Картометрический	1.00	-
5	349171.58	1322372.95	-	-	Картометрический	1.00	-
6	349186.68	1322183.14	-	-	Картометрический	1.00	-
7	349180.63	1322101.02	-	-	Картометрический	1.00	-
8	349188.01	1321816.27	-	-	Картометрический	1.00	-
9	349158.02	1321748.12	-	-	Картометрический	1.00	-
10	349164.90	1321690.06	-	-	Картометрический	1.00	-
11	348365.10	1321802.82	-	-	Картометрический	1.00	-
12	348059.60	1321848.35	-	-	Картометрический	1.00	-
13	348078.17	1321958.56	-	-	Аналитический	0.50	-
14	348139.47	1322098.70	-	-	Аналитический	0.50	-
15	348190.49	1322222.12	-	-	Аналитический	0.50	-
16	348241.51	1322345.54	-	-	Аналитический	0.50	-
17	348293.13	1322459.05	-	-	Аналитический	0.50	-
18	348344.76	1322572.55	-	-	Аналитический	0.50	-
19	348354.75	1322593.23	-	-	Аналитический	0.50	-
20	348398.16	1322684.05	-	-	Аналитический	0.50	-
21	348435.20	1322765.66	-	-	Аналитический	0.50	-
22	348506.48	1322932.19	-	-	Аналитический	0.50	-
23	348571.01	1323069.68	-	-	Аналитический	0.50	-
24	348603.65	1323142.53	-	-	Аналитический	0.50	-
25	348613.86	1323165.27	-	-	Аналитический	0.50	-
26	348615.84	1323198.47	-	-	Аналитический	0.50	-
27	348608.67	1323228.54	-	-	Аналитический	0.50	-
28	348599.53	1323261.77	-	-	Аналитический	0.50	-
29	348587.58	1323302.31	-	-	Аналитический	0.50	-
30	348578.93	1323328.94	-	-	Аналитический	0.50	-
31	348580.67	1323342.95	-	-	Аналитический	0.50	-
32	348642.32	1323325.77	-	-	Картометрический	1.00	-
33	348730.81	1323304.02	-	-	Картометрический	1.00	-
34	348782.04	1323293.23	-	-	Картометрический	1.00	-
35	348919.49	1323264.67	-	-	Картометрический	1.00	-
36	348918.55	1323238.69	-	-	Картометрический	1.00	-
37	348926.24	1323201.77	-	-	Картометрический	1.00	-

1	2	3	4	5	6	7	8
38	348938.55	1323156.65	-	-	Картометрический	1.00	-
39	348946.75	1323133.42	-	-	Картометрический	1.00	-
40	348952.92	1323120.31	-	-	Картометрический	1.00	-
41	348964.40	1323111.84	-	-	Картометрический	1.00	-
42	348986.22	1323117.30	-	-	Картометрический	1.00	-
43	349003.96	1323125.48	-	-	Картометрический	1.00	-
44	349005.34	1323119.64	-	-	Картометрический	1.00	-
45	349062.93	1323134.65	-	-	Картометрический	1.00	-
46	349265.18	1323222.22	-	-	Картометрический	1.00	-
47	349273.01	1323196.90	-	-	Картометрический	1.00	-
48	349299.32	1323142.98	-	-	Картометрический	1.00	-
49	349309.68	1323128.75	-	-	Картометрический	1.00	-
50	349322.14	1323073.17	-	-	Картометрический	1.00	-
51	349435.38	1323010.93	-	-	Картометрический	1.00	-
52			349441.32	1322954.98	Картометрический	1.00	-
53			349446.45	1322955.69	Аналитический	0.10	-
54			349448.20	1322936.99	Аналитический	0.10	-
55			349440.98	1322936.33	Картометрический	1.00	-
56	349453.89	1322764.17	-	-	Картометрический	1.00	-
57	349454.19	1322701.17	-	-	Картометрический	1.00	-
58	349454.35	1322607.87	-	-	Картометрический	1.00	-
59	349143.78	1322609.49	-	-	Картометрический	1.00	-
60	349192.13	1322543.76	-	-	Картометрический	1.00	-
61	349195.11	1322540.20	-	-	Картометрический	1.00	-
62	349340.04	1322570.79	-	-	Картометрический	1.00	-
63	349444.01	1322577.98	-	-	Картометрический	1.00	-
1	349445.47	1322574.86	-	-	Картометрический	1.00	-
3. Сведения о характерных точках части (частей) границы объекта							
Часть №							
-	-	-	-	-	-	-	-

».