



МИНИСТЕРСТВО  
АРХИТЕКТУРЫ И ГРАДОСТРОИТЕЛЬСТВА  
ВОРОНЕЖСКОЙ ОБЛАСТИ

Правовое управление правительства  
Воронежской области

ЗАРЕГИСТРИРОВАНО

«26» 09 2025г.

Регистрационный номер № 1058

ПРИКАЗ

08.09.2025

№ 45-01-04/458

г. Воронеж

**О внесении изменений в правила землепользования и застройки  
Хлебородненского сельского поселения Аннинского муниципального  
района Воронежской области**

В соответствии с Градостроительным кодексом Российской Федерации, Федеральными законами от 06.10.2003 № 131-ФЗ «Об общих принципах организации местного самоуправления в Российской Федерации», от 04.08.2023 № 438-ФЗ «О внесении изменений в Градостроительный кодекс Российской Федерации и отдельные законодательные акты Российской Федерации», законами Воронежской области от 07.07.2006 № 61-ОЗ «О регулировании градостроительной деятельности в Воронежской области», от 20.12.2018 № 173-ОЗ «О перераспределении полномочий по утверждению правил землепользования и застройки между органами местного самоуправления поселений Воронежской области, городского округа город Нововоронеж, Борисоглебского городского округа и исполнительными органами государственной власти Воронежской области», постановлениями Правительства Воронежской области от 31.12.2014 № 1240 «Об утверждении Положения о министерстве архитектуры и градостроительства Воронежской области», от 19.10.2022 № 753 «Об определении случаев принятия решений по вопросам градостроительной деятельности без проведения общественных обсуждений или публичных слушаний», на основании приказа министерства архитектуры и градостроительства Воронежской области от 30.10.2024

№ 45-01-04/483 «О подготовке проекта о внесении изменений в правила землепользования и застройки Хлебородненского сельского поселения Аннинского муниципального района Воронежской области», уведомлений филиала ППК «Роскадастр» по Воронежской области об исправлении реестровой ошибки в сведениях ЕГРН от 25.11.2024 № 10-1179з/24, от 14.04.2025 № 08-655з/25, от 10.06.2025 № 08-990з/25, с учетом заключений о результатах публичных слушаний от 15.01.2025

п р и к а з ы в а ю:

1. Внести в приказ департамента архитектуры и градостроительства Воронежской области от 28.09.2020 № 45-01-04/730 «Об утверждении правил землепользования и застройки Хлебородненского сельского поселения Аннинского муниципального района Воронежской области» (в редакции приказов департамента архитектуры и градостроительства Воронежской области от 12.11.2021 № 45-01-04/1240, от 15.08.2023 № 45-01-04/802) следующие изменения:

1.1. В преамбуле приказа:

1.1.1. Слово «правительства» заменить словом «Правительства».

1.1.2. Слова «Положения о департаменте» заменить словами «Положения о министерстве».

1.2. В правилах землепользования и застройки Хлебородненского сельского поселения Аннинского муниципального района Воронежской области (далее – Правила):

1.3.1. В части I Правил:

1.3.1.1. В пункте 1 раздела 1 и далее по тексту слово «департамент» в соответствующем падеже заменить словом «министерство» в соответствующем падеже.

1.3.1.2. Пункт 8 раздела 2 изложить в следующей редакции:

**«8. Полномочия Уполномоченного органа по вопросам землепользования и застройки**

Полномочия Уполномоченного органа по вопросам землепользования и застройки включают:

1) принятие решения о подготовке проекта Правил, принятие решения о подготовке проекта о внесении изменений в Правила и подготовка таких документов;

2) утверждение Правил, утверждение изменений в Правила;

3) утверждение состава и порядка деятельности комиссии по подготовке проекта Правил землепользования и застройки по вопросам, указанным в статьях 31, 33 ГрК РФ.».

1.3.1.3. В подпункте 1 пункта 9 слова «указанных в пункте 8» заменить словами «указанных в подпунктах 1-2 пункта 8».

1.3.1.4. В подпункте 1 пункта 11 слова «в Комиссию» заменить словами «, которое рассматривается в порядке, определенном статьей 39 ГрК РФ».

1.3.2. В пункте 17 части II Правил:

1.3.2.1. В подпункте 1 карту градостроительного зонирования территории Хлебородненского сельского поселения Аннинского муниципального района Воронежской области изложить в редакции согласно приложению № 1 настоящему приказу.

1.3.2.2. В подпункте 2 карту градостроительного зонирования с отображением зон с особыми условиями использования территории Хлебородненского сельского поселения Аннинского муниципального района Воронежской области изложить в редакции согласно приложению № 2 настоящему приказу.

1.3.3. В пункте 18 части II Правил:

1.3.3.1. В таблице подпункта 1 строку одиннадцатую исключить.

1.3.3.2. В таблице подпункта 2 строку двадцать первую исключить.

1.3.4. В пункте 21 части III Правил подпункт 6 признать утратившим силу.

1.3.5. В таблице пункта 22 части III Правил:

1.3.5.1. Графу 2 строки 3 изложить в следующей редакции:

«Охранная зона трубопроводов (газопроводов, нефтепроводов и нефтепродуктопроводов, трубопроводов для продуктов переработки нефти и газа, аммиакопроводов)».

## 1.3.5.2. Строки 9, 10 изложить в следующей редакции:

«

9	Санитарно-защитная зона	<p>Постановление Правительства Российской Федерации от 03.03.2018 № 222 «Об утверждении Правил установления санитарно-защитных зон и использования земельных участков, расположенных в границах санитарно-защитных зон»</p> <p>Решение управления Федеральной службы по надзору в сфере защиты прав потребителей и благополучия человека по Воронежской области от 01.11.2024 № 60 «Об установлении размера санитарно-защитной зоны для действующей площадки № 3 «зерноток» ООО «Агротех-Гарант» Хлебородное, расположенной по адресу: Воронежская область, Аннинский район, с. Хлебородное, ул. Дружба, д. 1а (кадастровые номера земельных участков 36:01:0680008:27, 36:01:0680008:29, 36:01:0680008:202, 36:01:0680008:25, 36:01:0680008:30)»</p> <p>Решение управления Федеральной службы по надзору в сфере защиты прав потребителей и благополучия человека по Воронежской области от 01.11.2024 № 63 «Об установлении размера санитарно-защитной зоны для действующей площадки № 2 «МТБ» ООО «Агротех-Гарант» Хлебородное, расположенной по адресу: Воронежская область, Аннинский район, с. Хлебородное, участок находится примерно в 310 м по направлению на северо-восток от ориентира жилой дом, расположенного за пределами участка, адрес ориентира: Воронежская область, Аннинский район, с. Хлебородное, ул. 50 лет Октября, д.115 (кадастровые номера земельных участков 36:01:0720013:208, 36:01:0720013:57)»</p>
10	Охранная зона геодезических пунктов государственной геодезической сети, нивелирных пунктов государственной нивелирной сети и гравиметрических пунктов государственной гравиметрической сети	Постановление Правительства Российской Федерации от 21.08.2019 № 1080 «Об охранных зонах пунктов государственной геодезической сети, государственной нивелирной сети и государственной гравиметрической сети»

».


## 1.3.6. В приложении № 1 к Правилам:

1.3.6.1. Описание местоположения границ зоны застройки индивидуальными жилыми домами села Хлебородное - Ж1/1 изложить в редакции согласно приложению № 3 к настоящему приказу.

1.3.6.2. Описание местоположения границ зоны ведения личного подсобного хозяйства на полевых участках села Хлебородное - СХЗ/1 признать утратившим силу.

2. Контроль исполнения настоящего приказа возложить на заместителя министра архитектуры и градостроительства Воронежской области – начальника отдела территориального планирования министерства архитектуры и градостроительства Воронежской области Беляеву С.М.

Министр архитектуры  
и градостроительства  
Воронежской области



А.А. Еренков

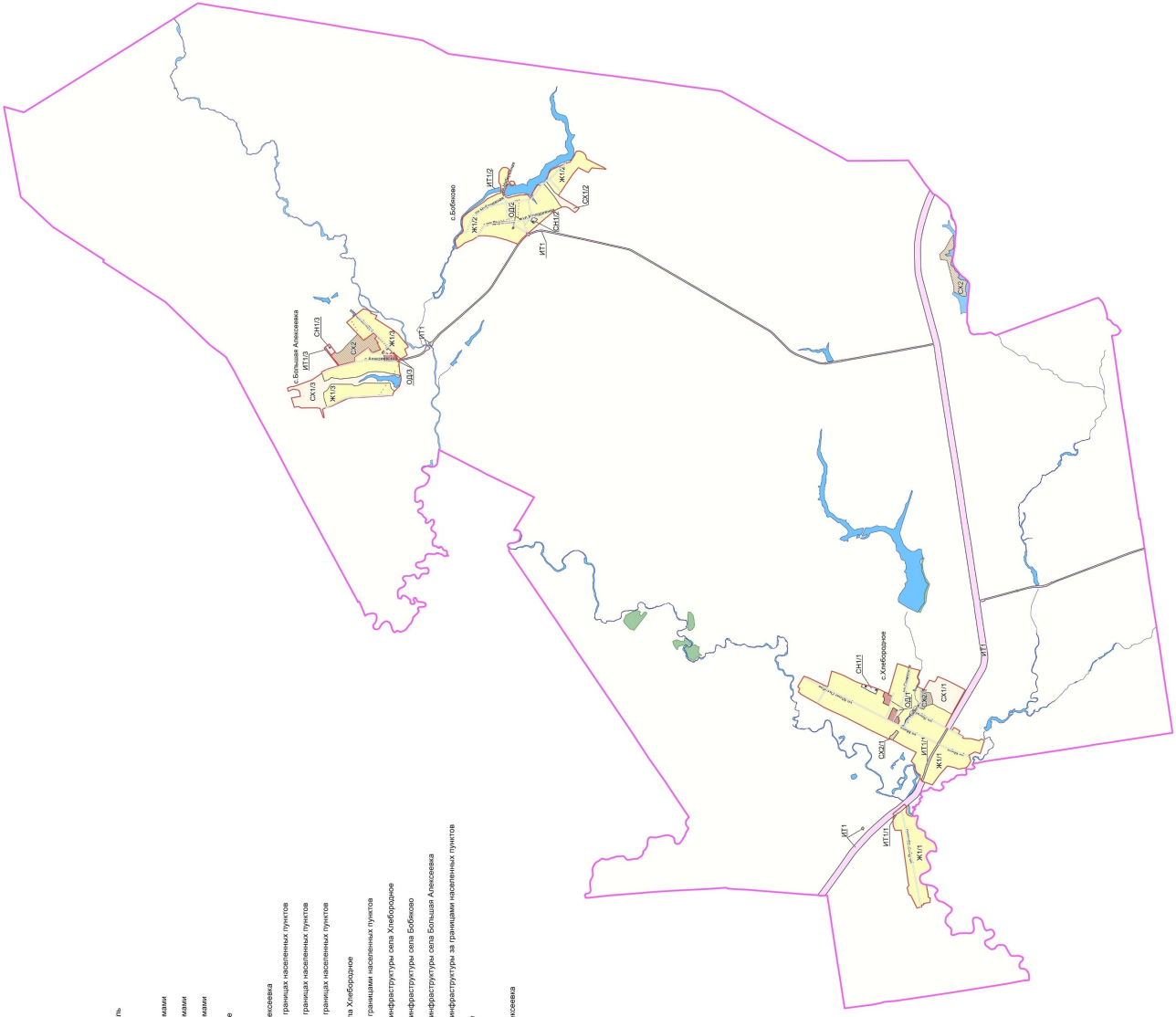
# ПРАВИЛА ЗЕМЛЕПОЛЬЗОВАНИЯ И ЗАСТРОЙКИ

## Карта градостроительного зонирования территории Хлебодорненского сельского поселения Аннинского муниципального района Воронежской области



### УСЛОВНЫЕ ОБОЗНАЧЕНИЯ

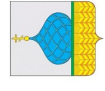
- Территориальные границы**
- Граница сельского поселения
  - Граница населенного пункта
  - Граница территории, подлежащей изъятию для государственных нужд Российской Федерации
  - Земли лесного фонда
  - Земли, пограничные поворостными водами сельскохозяйственного назначения
- Территориальные зоны**
- ЖИ14 Зона застройки индивидуальных жилых домов села Хлебодорное
  - ЖИ15 Зона застройки индивидуальных жилых домов села Боблово
  - ЖИ16 Зона застройки индивидуальных жилых домов села Большая Алексеевка
  - ОБ11 Общественно-деловая зона села Хлебодорное
  - ОБ12 Общественно-деловая зона села Боблово
  - ОБ13 Общественно-деловая зона села Большая Алексеевка
  - СХ11 Зона сельскохозяйственного использования в границах населенных пунктов села Хлебодорное
  - СХ12 Зона сельскохозяйственного использования в границах населенных пунктов села Боблово
  - СХ13 Зона сельскохозяйственного использования в границах населенных пунктов села Большая Алексеевка
  - СХ21 Зона сельскохозяйственного производства за границами населенных пунктов
  - ИП11 Зона улиц, дорожно-инженерной и транспортной инфраструктуры села Хлебодорное
  - ИП12 Зона улиц, дорожно-инженерной и транспортной инфраструктуры села Боблово
  - ИП13 Зона улиц, дорожно-инженерной и транспортной инфраструктуры села Большая Алексеевка
  - ИП14 Зона улиц, дорожно-инженерной и транспортной инфраструктуры за границами населенных пунктов
  - ИП15 Зона улиц, дорожно-инженерной и транспортной инфраструктуры за границами населенных пунктов
  - ИП16 Зона ритуальных объектов села Хлебодорное
  - ИП17 Зона ритуальных объектов села Боблово
  - ИП18 Зона ритуальных объектов села Большая Алексеевка
- Объекты транспортной инфраструктуры**
- Улично-дорожная сеть населенного пункта



# ПРАВИЛА ЗЕМЛЕПОЛЬЗОВАНИЯ И ЗАСТРОЙКИ

## Карта градостроительного зонирования с отображением зон с особыми условиями использования территории Воронежской области

### Хлебодорненского сельского поселения Аннинского муниципального района Воронежской области



#### УСЛОВНЫЕ ОБОЗНАЧЕНИЯ

##### Территориальные границы

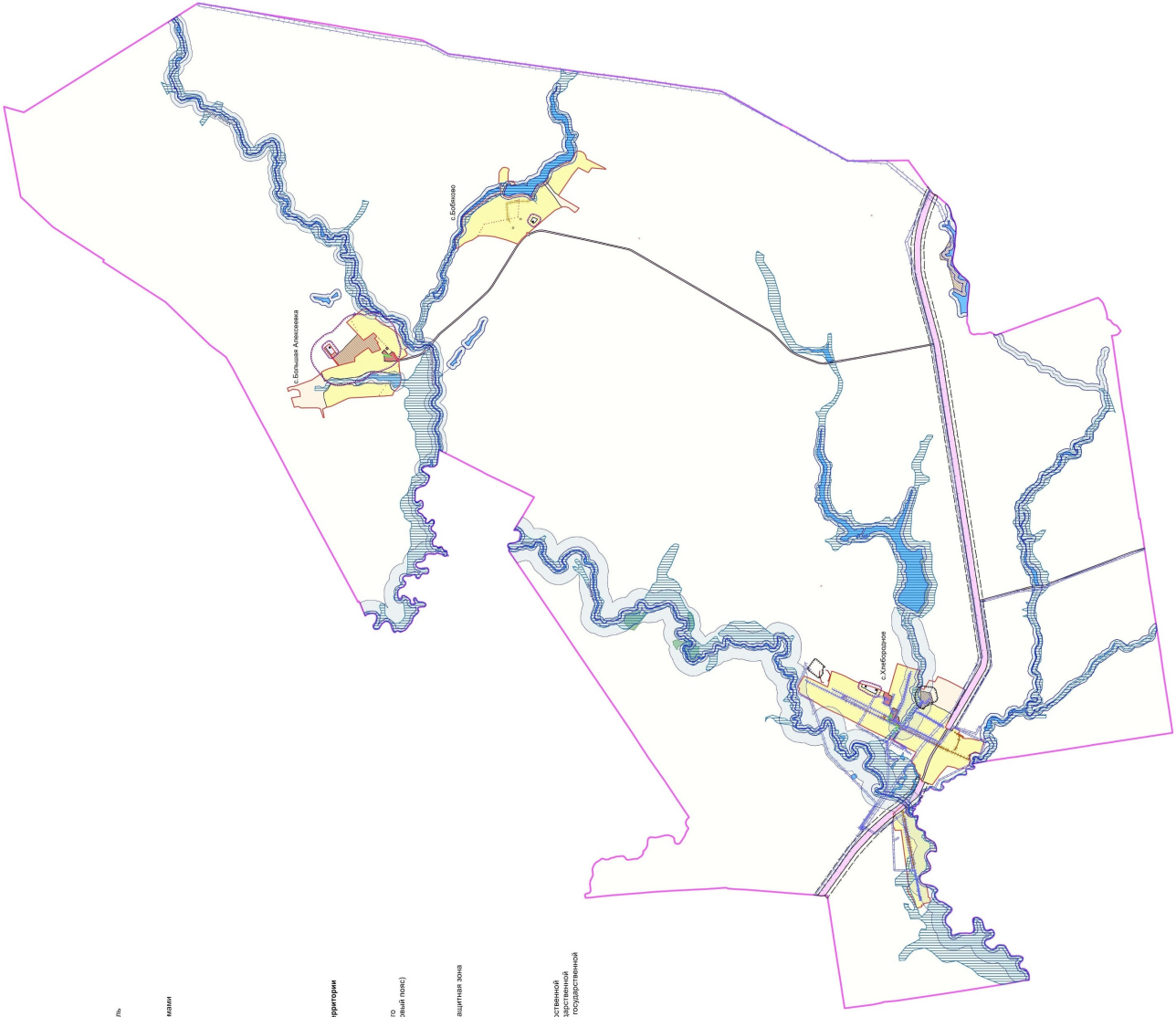
- Граница сельского поселения
- Граница населенного пункта
- Границы зон с особыми условиями использования территории, не установленные
- Зона лесного фонда

##### Виды территориальных зон

- Зоны, прилегающие к поверхностным водам
- Сельскохозяйственные угодья в составе земель сельскохозяйственного назначения
- Зоны застройки индивидуальных жилых домов
- Общественно-деловая зона
- Зона сельскохозяйственного использования в границах населенных пунктов
- Зона сельскохозяйственного производства
- Зона улиц, дорог, инженерной и транспортной инфраструктуры
- Зона ритуальных объектов

##### Зоны с особыми условиями использования территории

- Водоохранная зона
- Прибрежная защитная полоса
- Зона санитарной охраны источников питьевого и хозяйственно-бытового водоснабжения (питьевый пояс)
- Зоны затопления и подтопления
- Установленная санитарно-защитная зона
- Ориентировочная (контрастная) санитарно-защитная зона
- Охранная зона объектов электроэнергетики
- Охранная зона трубопроводов
- Охранная зона линий и сооружений связи
- Придорожные полосы автомобильных дорог
- Охранная зона подкабельных пунктов государственной подстанции сети, внедренных пунктов государственной подстанции сетей, внедренных пунктов государственной подстанции сетей



«ГРАФИЧЕСКОЕ ОПИСАНИЕ

местоположения границ

Зона застройки индивидуальными жилыми домами села Хлебородное – Ж1/1

---

(наименование объекта, местоположение границ которого описано  
(далее - объект)

Раздел 1

Сведения об объекте		
№ п/п	Характеристики объекта	Описание характеристик
1	2	3
1	Местоположение объекта	Воронежская область, Аннинский муниципальный район, Хлебородненское сельское поселение, село Хлебородное
2	Площадь объекта ± величина погрешности определения площади ( $P \pm \Delta P$ )	-
3	Иные характеристики объекта	-

## Раздел 2

Сведения о местоположении границ объекта					
1. Система координат: -					
2. Сведения о характерных точках границ объекта					
Обозначение характерных точек границ	Координаты, м		Метод определения координат характерной точки	Средняя квадратическая погрешность положения характерной точки (Mt), м	Описание обозначения точки на местности (при наличии)
	X	Y			
1	2	3	4	5	6
-	-	-	-	-	-
3. Сведения о характерных точках части (частей) границы объекта					
Обозначение характерных точек части границы	Координаты, м		Метод определения координат характерной точки	Средняя квадратическая погрешность положения характерной точки (Mt), м	Описание обозначения точки на местности (при наличии)
	X	Y			
1	2	3	4	5	6
Часть №					
-	-	-	-	-	-

## Раздел 3

Сведения о местоположении измененных (уточненных) границ объекта							
1. Система координат: МСК - 36, зона 2							
2. Сведения о характерных точках границ объекта							
Обозначение характерных точек границ	Существующие координаты, м		Измененные (уточненные) координаты, м		Метод определения координат характерной точки	Средняя квадратическая погрешность положения характерной точки (M <sub>t</sub> ), м	Описание обозначения точки на местности (при наличии)
	X	Y	X	Y			
1	2	3	4	5	6	7	8
1	492893.45	2195708.69	-	-	Аналитический	0.30	-
2	492873.24	2195695.81	-	-	Аналитический	0.30	-
3	492864.66	2195690.77	-	-	Картометрический	1.00	-
4	492867.62	2195685.00	-	-	Картометрический	1.00	-
5	492808.44	2195649.57	-	-	Аналитический	0.30	-
6	492734.42	2195608.44	-	-	Картометрический	1.00	-
7	492618.33	2195545.88	-	-	Картометрический	1.00	-
8	492614.60	2195543.69	-	-	Картометрический	1.00	-
9	492516.05	2195483.56	-	-	Картометрический	1.00	-
10	492358.39	2195409.38	-	-	Картометрический	1.00	-
11	492342.07	2195401.90	-	-	Картометрический	1.00	-
12	492188.93	2195331.71	-	-	Картометрический	1.00	-
13	492090.32	2195280.05	-	-	Картометрический	1.00	-
14	491984.12	2195226.63	-	-	Картометрический	1.00	-
15	491822.29	2195143.10	-	-	Картометрический	1.00	-
16	491560.96	2195017.21	-	-	Картометрический	1.00	-
17	491540.84	2195015.73	-	-	Картометрический	1.00	-
18	491525.68	2195060.40	-	-	Картометрический	1.00	-
19	491498.48	2195071.04	-	-	Картометрический	1.00	-
20	491456.88	2195113.02	-	-	Картометрический	1.00	-
21	491436.71	2195141.86	-	-	Картометрический	1.00	-
22	491402.42	2195114.16	-	-	Картометрический	1.00	-
23	491488.58	2194995.33	-	-	Картометрический	1.00	-
24	491481.63	2194992.83	-	-	Картометрический	1.00	-
25	491317.33	2194899.95	-	-	Картометрический	1.00	-
26	491140.32	2194812.05	-	-	Картометрический	1.00	-
27	491214.46	2194677.85	-	-	Картометрический	1.00	-
28	491158.63	2194623.81	-	-	Картометрический	1.00	-
29	491153.86	2194573.68	-	-	Картометрический	1.00	-
30	491142.77	2194533.01	-	-	Картометрический	1.00	-
31	491129.83	2194510.69	-	-	Картометрический	1.00	-
32	491076.60	2194471.13	-	-	Картометрический	1.00	-
33	491083.73	2194431.15	-	-	Картометрический	1.00	-
34	491062.60	2194394.70	-	-	Картометрический	1.00	-

1	2	3	4	5	6	7	8
35	491062.34	2194395.32	-	-	Картометрический	1.00	-
36	491056.03	2194412.36	-	-	Картометрический	1.00	-
37	491041.34	2194451.47	-	-	Картометрический	1.00	-
38	491040.98	2194457.87	-	-	Картометрический	1.00	-
39	491040.73	2194459.51	-	-	Картометрический	1.00	-
40	491039.94	2194460.43	-	-	Картометрический	1.00	-
41	491038.37	2194460.74	-	-	Картометрический	1.00	-
42	491034.04	2194470.85	-	-	Картометрический	1.00	-
43	491026.02	2194493.20	-	-	Картометрический	1.00	-
44	491023.40	2194504.82	-	-	Картометрический	1.00	-
45	491018.99	2194526.63	-	-	Картометрический	1.00	-
46	491013.22	2194548.44	-	-	Картометрический	1.00	-
47	491007.99	2194565.75	-	-	Картометрический	1.00	-
48	490999.07	2194594.41	-	-	Картометрический	1.00	-
49	490986.36	2194635.06	-	-	Картометрический	1.00	-
50	490972.21	2194667.95	-	-	Картометрический	1.00	-
51	490946.53	2194730.95	-	-	Картометрический	1.00	-
52	490941.12	2194741.58	-	-	Картометрический	1.00	-
53	490931.02	2194760.42	-	-	Картометрический	1.00	-
54	490880.37	2194845.59	-	-	Картометрический	1.00	-
55	490844.32	2194905.61	-	-	Картометрический	1.00	-
56	490821.70	2194943.74	-	-	Картометрический	1.00	-
57	490816.45	2194957.11	-	-	Картометрический	1.00	-
58	490779.68	2195011.73	-	-	Картометрический	1.00	-
59	490751.14	2195058.70	-	-	Картометрический	1.00	-
60	490719.87	2195109.77	-	-	Картометрический	1.00	-
61	490695.92	2195152.86	-	-	Картометрический	1.00	-
62	490687.22	2195167.66	-	-	Картометрический	1.00	-
63	490684.52	2195172.84	-	-	Картометрический	1.00	-
64	490706.85	2195184.53	-	-	Картометрический	1.00	-
65	490608.30	2195379.62	-	-	Картометрический	1.00	-
66	490677.40	2195417.81	-	-	Картометрический	1.00	-
67	490704.72	2195436.78	-	-	Аналитический	0.10	-
68	490719.08	2195445.93	-	-	Аналитический	0.10	-
69	490740.05	2195453.91	-	-	Аналитический	0.10	-
70	490824.08	2195492.27	-	-	Аналитический	0.10	-
71	490864.93	2195518.16	-	-	Аналитический	0.10	-
72	490885.83	2195528.96	-	-	Аналитический	0.10	-
73	490896.08	2195528.79	-	-	Аналитический	0.10	-
74	490951.14	2195516.79	-	-	Аналитический	0.10	-
75	491000.27	2195496.12	-	-	Аналитический	0.10	-
76	491028.76	2195453.85	-	-	Аналитический	0.10	-
77	491092.71	2195473.94	-	-	Аналитический	0.10	-
78	491056.87	2195538.72	-	-	Аналитический	0.10	-
79	491075.65	2195625.24	-	-	Аналитический	0.10	-
80	491076.35	2195726.76	-	-	Аналитический	0.10	-
81	491075.69	2195745.32	-	-	Аналитический	0.10	-
82	491069.96	2195766.92	-	-	Аналитический	0.10	-
83	491133.98	2195793.68	-	-	Аналитический	0.10	-
84	491132.54	2195796.62	-	-	Аналитический	0.10	-
85	491103.59	2195841.86	-	-	Аналитический	0.10	-

1	2	3	4	5	6	7	8
86	491094.97	2195869.74	-	-	Аналитический	0.10	-
87	491102.44	2195892.67	-	-	Аналитический	0.10	-
88	491111.67	2195903.76	-	-	Аналитический	0.10	-
89	491120.03	2195919.93	-	-	Аналитический	0.10	-
90	491121.63	2195935.19	-	-	Аналитический	0.10	-
91	491107.84	2195978.28	-	-	Аналитический	0.10	-
92	491082.98	2196033.98	-	-	Аналитический	0.10	-
93	491229.03	2196069.94	-	-	Аналитический	0.10	-
94	491419.70	2196135.93	-	-	Аналитический	0.10	-
95	491429.20	2196103.82	-	-	Аналитический	0.10	-
96	491548.84	2195689.13	-	-	Аналитический	0.10	-
97	491555.22	2195674.39	-	-	Аналитический	0.10	-
98	491495.36	2195648.64	-	-	Аналитический	0.10	-
99	491514.01	2195584.47	-	-	Картометрический	1.00	-
100	491546.83	2195506.99	-	-	Картометрический	1.00	-
101	491636.51	2195549.55	-	-	Аналитический	0.30	-
102	491615.57	2195588.88	-	-	Картометрический	1.00	-
103	491620.29	2195633.64	-	-	Аналитический	0.30	-
104	491636.37	2195642.50	-	-	Картометрический	1.00	-
105	491611.12	2195713.14	-	-	Картометрический	1.00	-
106	491693.45	2195751.10	-	-	Картометрический	1.00	-
107	491699.23	2195753.19	-	-	Картометрический	1.00	-
108	491706.14	2195755.68	-	-	Картометрический	1.00	-
109	491741.21	2195680.72	-	-	Картометрический	1.00	-
110	491841.57	2195725.48	-	-	Картометрический	1.00	-
111	491890.40	2195758.40	-	-	Картометрический	1.00	-
112	491955.75	2195790.74	-	-	Картометрический	1.00	-
113	491942.71	2195830.86	-	-	Картометрический	1.00	-
114	491949.98	2195832.89	-	-	Картометрический	1.00	-
115	492036.87	2195864.97	-	-	Аналитический	0.30	-
116	492082.40	2195884.84	-	-	Аналитический	0.30	-
117	492145.60	2195919.25	-	-	Аналитический	0.30	-
118	492218.93	2195957.15	-	-	Аналитический	0.30	-
119	492339.54	2196003.91	-	-	Аналитический	0.30	-
120	492399.46	2196023.05	-	-	Аналитический	0.30	-
121	492457.56	2195785.49	-	-	Аналитический	0.30	-
122	492605.07	2195857.90	-	-	Аналитический	0.30	-
123	492750.92	2195926.05	-	-	Аналитический	0.30	-
124	492810.83	2195946.04	-	-	Картометрический	1.00	-
125	492825.33	2195924.98	-	-	Картометрический	1.00	-
126	492839.60	2195901.17	-	-	Картометрический	1.00	-
127	492900.40	2195796.14	-	-	Картометрический	1.00	-
128	492902.02	2195787.90	-	-	Аналитический	0.30	-
129	492874.51	2195764.44	-	-	Аналитический	0.30	-
1	492893.45	2195708.69	-	-	Аналитический	0.30	-
130	491561.44	2195304.29	-	-	Картометрический	1.00	-
131	491548.82	2195330.78	-	-	Картометрический	1.00	-
132	491546.32	2195336.61	-	-	Картометрический	1.00	-
133	491511.34	2195418.27	-	-	Картометрический	1.00	-
134	491484.34	2195474.78	-	-	Картометрический	1.00	-

1	2	3	4	5	6	7	8
135	491476.02	2195473.60	-	-	Картометрический	1.00	-
136	491462.70	2195465.31	-	-	Картометрический	1.00	-
137	491420.06	2195439.31	-	-	Картометрический	1.00	-
138	491410.56	2195433.90	-	-	Картометрический	1.00	-
139	491427.51	2195398.59	-	-	Картометрический	1.00	-
140	491451.34	2195348.35	-	-	Картометрический	1.00	-
141	491487.98	2195281.12	-	-	Картометрический	1.00	-
142	491502.79	2195275.60	-	-	Картометрический	1.00	-
130	491561.44	2195304.29	-	-	Картометрический	1.00	-
143	491475.21	2195264.55	-	-	Картометрический	1.00	-
144	491436.75	2195351.55	-	-	Картометрический	1.00	-
145	491430.34	2195348.59	-	-	Картометрический	1.00	-
146	491400.81	2195335.11	-	-	Картометрический	1.00	-
147	491392.71	2195319.51	-	-	Картометрический	1.00	-
148	491403.73	2195298.94	-	-	Картометрический	1.00	-
149	491386.61	2195289.03	-	-	Картометрический	1.00	-
150	491398.64	2195257.15	-	-	Картометрический	1.00	-
151	491408.13	2195231.83	-	-	Картометрический	1.00	-
143	491475.21	2195264.55	-	-	Картометрический	1.00	-
152	491043.81	2194377.11	-	-	Аналитический	0.10	-
153	491010.88	2194365.03	-	-	Аналитический	0.10	-
154	490899.64	2194326.97	-	-	Аналитический	0.10	-
155	490789.46	2194479.03	-	-	Аналитический	0.10	-
156	490675.29	2194609.86	-	-	Аналитический	0.10	-
157	490576.51	2194588.06	-	-	Аналитический	0.10	-
158	490510.61	2194563.08	-	-	Аналитический	0.10	-
159	490393.54	2194583.63	-	-	Аналитический	0.10	-
160	490361.58	2194618.59	-	-	Аналитический	0.10	-
161	490327.38	2194681.45	-	-	Аналитический	0.10	-
162	490329.02	2194696.00	-	-	Аналитический	0.10	-
163	490348.42	2194746.29	-	-	Аналитический	0.10	-
164	490345.55	2194745.67	-	-	Аналитический	0.10	-
165	490342.96	2194756.65	-	-	Аналитический	0.10	-
166	490353.12	2194758.97	-	-	Аналитический	0.10	-
167	490356.97	2194769.51	-	-	Аналитический	0.10	-
168	490265.31	2194818.34	-	-	Аналитический	0.10	-
169	490188.06	2194792.05	-	-	Аналитический	0.10	-
170	490124.27	2194992.36	-	-	Аналитический	0.10	-
171	490172.06	2195012.06	-	-	Аналитический	0.10	-
172	490203.14	2194984.78	-	-	Аналитический	0.10	-
173	490329.34	2195017.22	-	-	Аналитический	0.10	-
174	490433.35	2195020.36	-	-	Аналитический	0.10	-
175	490450.51	2195029.44	-	-	Аналитический	0.10	-
176	490439.37	2195050.94	-	-	Аналитический	0.10	-
177	490472.49	2195067.27	-	-	Аналитический	0.10	-
178	490513.28	2195087.94	-	-	Аналитический	0.10	-
179	490490.19	2195131.44	-	-	Аналитический	0.10	-
180	490554.02	2195169.17	-	-	Аналитический	0.10	-
181	490578.21	2195182.44	-	-	Аналитический	0.10	-

1	2	3	4	5	6	7	8
182	490607.99	2195134.05	-	-	Аналитический	0.10	-
183	490638.12	2195146.94	-	-	Картометрический	1.00	-
184	490665.53	2195162.44	-	-	Картометрический	1.00	-
185	490677.30	2195142.95	-	-	Картометрический	1.00	-
186	490700.95	2195098.09	-	-	Картометрический	1.00	-
187	490730.40	2195046.37	-	-	Картометрический	1.00	-
188	490758.78	2194998.91	-	-	Картометрический	1.00	-
189	490790.97	2194945.36	-	-	Картометрический	1.00	-
190	490798.13	2194933.50	-	-	Аналитический	0.30	-
191	490799.85	2194930.39	-	-	Аналитический	0.30	-
192	490845.53	2194854.04	-	-	Аналитический	0.30	-
193	490889.82	2194780.54	-	-	Аналитический	0.30	-
194	490922.62	2194714.64	-	-	Аналитический	0.30	-
195	490937.29	2194682.78	-	-	Аналитический	0.30	-
196	490948.02	2194652.99	-	-	Картометрический	1.00	-
197	490964.12	2194609.41	-	-	Аналитический	0.30	-
198	490971.47	2194586.04	-	-	Аналитический	0.30	-
199	490978.56	2194566.69	-	-	Аналитический	0.30	-
200	490983.31	2194552.11	-	-	Аналитический	0.30	-
201	490993.25	2194521.83	-	-	Аналитический	0.30	-
202	491003.66	2194490.84	-	-	Аналитический	0.30	-
203	491006.26	2194482.90	-	-	Аналитический	0.30	-
204	491011.18	2194469.63	-	-	Аналитический	0.30	-
205	491013.50	2194463.22	-	-	Аналитический	0.30	-
206	491023.90	2194432.84	-	-	Аналитический	0.30	-
207	491030.98	2194412.57	-	-	Аналитический	0.30	-
208	491037.37	2194395.69	-	-	Аналитический	0.30	-
209	491042.08	2194382.77	-	-	Аналитический	0.10	-
152	491043.81	2194377.11	-	-	Аналитический	0.10	-
210	491129.66	2192491.65	-	-	Картометрический	5.00	-
211	491071.91	2192506.24	-	-	Картометрический	5.00	-
212	491055.75	2192511.98	-	-	Картометрический	5.00	-
213	491059.00	2192523.88	-	-	Картометрический	5.00	-
214	491058.91	2192523.90	-	-	Картометрический	5.00	-
215	491062.14	2192535.69	-	-	Картометрический	5.00	-
216	491028.25	2192542.97	-	-	Аналитический	0.30	-
217	491032.23	2192559.95	-	-	Аналитический	0.30	-
218	490933.86	2192577.22	-	-	Аналитический	0.30	-
219	490933.89	2192577.51	-	-	Аналитический	0.30	-
220	490932.93	2192586.82	-	-	Аналитический	0.30	-
221	490929.73	2192642.68	-	-	Аналитический	0.30	-
222	490960.94	2192652.35	-	-	Аналитический	0.30	-
223	490961.38	2192687.08	-	-	Аналитический	0.10	-
224	490961.63	2192688.50	-	-	Аналитический	0.10	-
225	490988.34	2192841.54	-	-	Аналитический	0.10	-
226	490993.42	2192841.60	-	-	Аналитический	0.10	-
227	490993.60	2192841.63	-	-	Аналитический	0.30	-
228	491036.52	2192848.86	-	-	Аналитический	0.30	-
229	491053.92	2192861.26	-	-	Аналитический	0.30	-
230	491070.07	2192876.35	-	-	Аналитический	0.30	-

1	2	3	4	5	6	7	8
231	491084.06	2192910.38	-	-	Аналитический	0.30	-
232	491084.07	2192910.45	-	-	Аналитический	0.30	-
233	491086.19	2192945.13	-	-	Аналитический	0.30	-
234	491083.49	2192958.66	-	-	Аналитический	0.30	-
235	491069.67	2192981.37	-	-	Аналитический	0.30	-
236	491052.53	2192998.96	-	-	Аналитический	0.30	-
237	490999.79	2193019.53	-	-	Аналитический	0.30	-
238	490999.68	2193019.60	-	-	Аналитический	0.30	-
239	490958.07	2193043.59	-	-	Картометрический	5.00	-
240	490933.96	2193069.71	-	-	Картометрический	5.00	-
241	490926.94	2193093.24	-	-	Картометрический	5.00	-
242	490928.35	2193116.97	-	-	Картометрический	5.00	-
243	490928.37	2193117.02	-	-	Картометрический	5.00	-
244	490938.38	2193144.50	-	-	Картометрический	5.00	-
245	490960.61	2193181.71	-	-	Картометрический	5.00	-
246	490979.51	2193220.66	-	-	Картометрический	5.00	-
247	490979.62	2193220.89	-	-	Картометрический	5.00	-
248	490991.01	2193259.98	-	-	Картометрический	5.00	-
249	490990.08	2193269.82	-	-	Картометрический	5.00	-
250	490990.05	2193270.13	-	-	Картометрический	5.00	-
251	490971.89	2193302.11	-	-	Картометрический	5.00	-
252	490923.98	2193343.07	-	-	Картометрический	5.00	-
253	490893.50	2193342.72	-	-	Картометрический	5.00	-
254	490893.47	2193342.71	-	-	Картометрический	5.00	-
255	490859.76	2193332.17	-	-	Картометрический	5.00	-
256	490841.10	2193334.50	-	-	Картометрический	5.00	-
257	490838.05	2193379.79	-	-	Картометрический	5.00	-
258	490838.02	2193380.20	-	-	Картометрический	5.00	-
259	490849.30	2193428.61	-	-	Картометрический	5.00	-
260	490849.33	2193428.66	-	-	Картометрический	5.00	-
261	490873.17	2193472.97	-	-	Картометрический	5.00	-
262	490943.96	2193515.23	-	-	Картометрический	5.00	-
263	490981.01	2193533.44	-	-	Картометрический	5.00	-
264	490981.08	2193533.52	-	-	Картометрический	5.00	-
265	490997.73	2193551.41	-	-	Картометрический	5.00	-
266	491004.20	2193576.90	-	-	Картометрический	5.00	-
267	491004.20	2193576.97	-	-	Картометрический	5.00	-
268	491003.78	2193612.46	-	-	Картометрический	5.00	-
269	491010.30	2193633.71	-	-	Картометрический	5.00	-
270	491010.90	2193634.05	-	-	Картометрический	5.00	-
271	491066.66	2193665.69	-	-	Картометрический	5.00	-
272	491067.66	2193666.06	-	-	Картометрический	5.00	-
273	491111.10	2193682.20	-	-	Картометрический	5.00	-
274	491111.34	2193682.29	-	-	Картометрический	5.00	-
275	491130.99	2193720.96	-	-	Картометрический	5.00	-
276	491138.55	2193744.43	-	-	Картометрический	5.00	-
277	491138.53	2193744.53	-	-	Картометрический	5.00	-
278	491129.59	2193785.83	-	-	Картометрический	5.00	-
279	491115.47	2193833.94	-	-	Картометрический	5.00	-
280	491111.85	2193854.23	-	-	Картометрический	5.00	-
281	491111.85	2193854.23	-	-	Картометрический	5.00	-

1	2	3	4	5	6	7	8
282	491111.85	2193854.25	-	-	Картометрический	5.00	-
283	491117.63	2193866.15	-	-	Картометрический	5.00	-
284	491124.37	2193869.62	-	-	Картометрический	5.00	-
285	491124.38	2193869.62	-	-	Картометрический	5.00	-
286	491166.79	2193862.48	-	-	Картометрический	5.00	-
287	491194.77	2193860.38	-	-	Картометрический	5.00	-
288	491194.77	2193860.39	-	-	Картометрический	5.00	-
289	491215.94	2193858.80	-	-	Картометрический	5.00	-
290	491216.30	2193858.94	-	-	Картометрический	5.00	-
291	491250.50	2193872.74	-	-	Картометрический	5.00	-
292	491274.83	2193891.65	-	-	Картометрический	5.00	-
293	491274.87	2193891.74	-	-	Картометрический	5.00	-
294	491288.90	2193918.92	-	-	Картометрический	5.00	-
295	491290.46	2193929.94	-	-	Картометрический	5.00	-
296	491290.46	2193929.98	-	-	Картометрический	5.00	-
297	491285.97	2193951.92	-	-	Картометрический	5.00	-
298	491281.64	2193985.68	-	-	Картометрический	5.00	-
299	491287.15	2194002.34	-	-	Картометрический	5.00	-
300	491287.17	2194002.33	-	-	Картометрический	5.00	-
301	491367.81	2193931.69	-	-	Картометрический	5.00	-
302	491380.99	2193920.25	-	-	Картометрический	5.00	-
303	491467.28	2193865.81	-	-	Картометрический	5.00	-
304	491465.31	2193862.83	-	-	Картометрический	5.00	-
305	491484.72	2193828.82	-	-	Картометрический	5.00	-
306	491487.19	2193763.63	-	-	Картометрический	5.00	-
307	491481.81	2193716.99	-	-	Картометрический	5.00	-
308	491455.51	2193649.78	-	-	Картометрический	5.00	-
309	491364.02	2193652.97	-	-	Картометрический	5.00	-
310	491343.78	2193501.47	-	-	Картометрический	5.00	-
311	491260.57	2192878.51	-	-	Картометрический	5.00	-
312	491247.57	2192831.78	-	-	Картометрический	5.00	-
313	491274.25	2192795.66	-	-	Картометрический	5.00	-
314	491246.70	2192690.32	-	-	Картометрический	5.00	-
315	491220.56	2192681.56	-	-	Картометрический	5.00	-
210	491129.66	2192491.65	-	-	Картометрический	5.00	-
3.Сведения о характерных точках части (частей) границы объекта							
Часть №							
-	-	-	-	-	-	-	-

».