



**МИНИСТЕРСТВО  
АРХИТЕКТУРЫ И ГРАДОСТРОИТЕЛЬСТВА  
ВОРОНЕЖСКОЙ ОБЛАСТИ**

Правовое управление правительства  
Воронежской области  
**ЗАРЕГИСТРИРОВАНО**  
«02» 09 2025 г.  
Регистрационный номер № 952

**ПРИКАЗ**

13.08.2025

№ 45-01-04/399

г. Воронеж

**О внесении изменений в правила землепользования и застройки  
Платавского сельского поселения Репьёвского муниципального района  
Воронежской области**

В соответствии с Градостроительным кодексом Российской Федерации, Федеральными законами от 06.10.2003 № 131-ФЗ «Об общих принципах организации местного самоуправления в Российской Федерации», от 04.08.2023 № 438-ФЗ «О внесении изменений в Градостроительный кодекс Российской Федерации и отдельные законодательные акты Российской Федерации», законами Воронежской области от 07.07.2006 № 61-ОЗ «О регулировании градостроительной деятельности в Воронежской области», от 20.12.2018 № 173-ОЗ «О перераспределении полномочий по утверждению правил землепользования и застройки между органами местного самоуправления поселений Воронежской области, городского округа город Нововоронеж, Борисоглебского городского округа и исполнительными органами государственной власти Воронежской области», постановлениями Правительства Воронежской области от 31.12.2014 № 1240 «Об утверждении Положения о министерстве архитектуры и градостроительства Воронежской области», от 19.10.2022 № 753 «Об определении случаев принятия решений по вопросам градостроительной деятельности без проведения общественных обсуждений или публичных слушаний», на основании приказов

департамента архитектуры и градостроительства Воронежской области от 07.03.2023 № 45-01-04/144 «О подготовке проектов о внесении изменений в правила землепользования и застройки поселений Богучарского, Верхнемамонского, Верхнехавского, Калачеевского, Каменского, Кантемировского, Каширского, Лискинского, Нижнедевицкого, Новоусманского, Новохопёрского, Ольховатского, Острогожского, Павловского, Панинского, Подгоренского, Рамонского, Репьёвского, Аннинского, Воробьёвского, Петропавловского, Поворинского, Россошанского, Семилукского, Хохольского, Эртильского муниципальных районов Воронежской области» (в редакции приказов департамента архитектуры и градостроительства Воронежской области от 23.06.2023 № 45-01-04/569, от 25.09.2023 № 45-01-04/949, приказа министерства архитектуры и градостроительства Воронежской области от 17.11.2023 № 45-01-04/1158), от 26.07.2023 № 45-01-04/692 «О подготовке проекта о внесении изменений в правила землепользования и застройки Платавского сельского поселения Репьёвского муниципального района Воронежской области», решения филиала ППК «Роскадастр» по Воронежской области о необходимости устранения реестровой ошибки в сведениях Единого государственного реестра недвижимости о местоположении границы территориальной зоны от 24.03.2025 № 8, № 9, с учетом заключения о результатах общественных обсуждений от 06.12.2023

п р и к а з ы в а ю:

1. Внести в приказ департамента архитектуры и градостроительства Воронежской области от 14.10.2021 № 45-01-04/1140 «Об утверждении правил землепользования и застройки Платавского сельского поселения Репьёвского муниципального района Воронежской области» следующие изменения:

1.1. В преамбуле приказа:

1.1.1. Слово «правительства» заменить словом «Правительства».

1.1.2. Слова «Положения о департаменте» заменить словами «Положения о министерстве».

1.2. Пункт 3 изложить в следующей редакции:

«3. Контроль исполнения настоящего приказа возложить на заместителя министра архитектуры и градостроительства Воронежской области – начальника отдела территориального планирования министерства архитектуры и градостроительства Воронежской области Беляеву С.М.».

1.3. В правилах землепользования и застройки Платавского сельского поселения Репьёвского муниципального района Воронежской области (далее – Правила):

1.3.1. В части I Правил:

1.3.1.1. В пункте 1 раздела 1 и далее по тексту слово «департамента» в соответствующем падеже заменить словом «министерства» в соответствующем падеже.

1.3.1.2. В подпункте 1 пункта 7 раздела 2 слова «пунктом 6.1 статьи 26.3 Федерального закона от 06.10.1999 № 184-ФЗ «Об общих принципах организации законодательных (представительных) и исполнительных органов государственной власти субъектов Российской Федерации» заменить словами «частью 3 статьи 6 Федерального закона от 21.12.2021 № 414-ФЗ «Об общих принципах организации публичной власти в субъектах Российской Федерации».

1.3.1.3. Пункт 8 раздела 2 изложить в следующей редакции:

**«8. Полномочия Уполномоченного органа по вопросам землепользования и застройки**

Полномочия Уполномоченного органа по вопросам землепользования и застройки включают:

1) принятие решения о подготовке проекта Правил, принятие решения о подготовке проекта о внесении изменений в Правила и подготовка таких документов;

- 2) утверждение Правил, утверждение изменений в Правила;
- 3) утверждение состава и порядка деятельности комиссии по подготовке проекта Правил землепользования и застройки по вопросам, указанным в статьях 31, 33 ГрК РФ.».

1.3.1.4. В подпункте 1 пункта 9 раздела 2 слова «указанных в пункте 8» заменить словами «указанных в подпунктах 1-2 пункта 8».

1.3.1.5. В подпункте 1 пункта 11 раздела 3 слова «в Комиссию» заменить словами «, которое рассматривается в порядке, определенном статьей 39 ГрК РФ».

1.3.2. В пункте 17 части II Правил:

1.3.2.1. В подпункте 1 карту градостроительного зонирования территории Платавского сельского поселения Репьёвского муниципального района Воронежской области изложить в редакции согласно приложению № 1 к настоящему приказу.

1.3.2.2. В подпункте 2 карту градостроительного зонирования с отображением зон с особыми условиями использования территории Платавского сельского поселения Репьёвского муниципального района Воронежской области изложить в редакции согласно приложению № 2 к настоящему приказу.

1.3.2.3. После карты градостроительного зонирования с отображением зон с особыми условиями использования территории Платавского сельского поселения Репьёвского Воронежской области дополнить абзацем следующего содержания:

«В соответствии с Федеральным законом от 21.11.1995 № 170-ФЗ «Об использовании атомной энергии» в целях защиты населения и повышения уровня антитеррористической защищенности объектов использования атомной энергии на территории Платавского сельского поселения Репьёвского Воронежской области, согласно постановления Главного государственного санитарного врача Российской Федерации от 29.05.2007 № 30 «Об утверждении Санитарных правил СП 2.6.1.2216-07

«Санитарно-защитные зоны и зоны наблюдения радиационных объектов. Условия эксплуатации и обоснование границ», на карте градостроительного зонирования с отображением зон с особыми условиями использования территории Платавского сельского поселения Репьёвского Воронежской области отображена зона безопасности с особым правовым режимом и зона наблюдения Нововоронежской атомной электростанции.».

1.3.2.4. В графе третьей строки 1 таблицы подпункта 2.1 и далее по тексту слово «правительства» заменить словом «Правительства».

1.3.2.5. Абзац второй подпункта 2.1 изложить в следующей редакции:

«Населенный пункт хутор Красный Пахарь полностью включен в состав ООПТ - государственный комплексный природный заказник областного значения «Родники». Граница населенного пункта хутор Красный Пахарь установлена, сведения о ней внесены в Единый государственный реестр недвижимости в установленном законодательством порядке.

Правовой режим использования земельных участков определяется настоящими Правилами.».

1.3.2.6. После подпункта 2.1 дополнить подпунктами следующего содержания:

«2.2. На территории Платавского сельского поселения Репьёвского муниципального района Воронежской области располагаются следующие объекты археологического наследия, границы территорий которых опубликованию не подлежат\*:

№ п/п	Наименование объекта культурного наследия	Сведения о границах территории объекта культурного наследия
1	2	3
1.	Курганная группа «Красный Пахарь – 1»	Установлена приказом Министерства культуры Российской Федерации от 17.12.2024 № 2595 «О включении выявленных объектов культурного наследия (объектов археологического наследия), расположенных на территории Калачеевского района, Острогожского района, Панинского района, Репьевского района, Семилукского района, Таловского района, Хохольского района Воронежской области, в единый государственный реестр объектов культурного наследия (памятников истории и культуры) народов Российской

№ п/п	Наименование объекта культурного наследия	Сведения о границах территории объекта культурного наследия
1	2	3
		Федерации в качестве объектов культурного наследия федерального значения и утверждения границ их территории»

\*в соответствии с приказом Министерства культуры Российской Федерации от 01.09.2015 № 2328 «Об утверждении перечня отдельных сведений об объектах археологического наследия, которые не подлежат опубликованию»

2.3. Репьёвский муниципальный район Воронежской области, согласно постановлению Правительства Воронежской области от 07.09.2022 № 606 «Об утверждении Перечня муниципальных образований Воронежской области, на территориях которых проходили боевые действия в период Великой Отечественной войны 1941 - 1945 годов и могут находиться непогребенные останки погибших при защите Отечества в период Великой Отечественной войны 1941 - 1945 годов», является территорией, на которой проходили боевые действия в период Великой Отечественной войны 1941 - 1945 годов и могут находиться непогребенные останки погибших при защите Отечества в период Великой Отечественной войны 1941 - 1945 годов.

В связи с этим, на территории Платавского сельского поселения Репьёвского муниципального района Воронежской области необходимо обеспечивать соблюдение требований Закона Российской Федерации от 14.01.1993 № 4292-1 «Об увековечении памяти погибших при защите Отечества» и Закона Воронежской области от 29.04.2016 № 45-ОЗ «Об отдельных мерах по поддержке проведения поисковой работы на территории Воронежской области».

1.3.3. В пункте 18 части II Правил:

1.3.3.1. В таблице подпункта 2 после строки третьей дополнить строкой следующего содержания:

«

Зона застройки индивидуальными жилыми домами хутора Красный Пахарь	Ж1/2
--	------

».

1.3.3.2. В таблице подпункта 2 строку семнадцатую исключить.

1.3.3.3. После подпункта 3 дополнить подпунктом 3<sup>1</sup> следующего содержания:

«3<sup>1</sup>. Графическое описание местоположения границ территориальных зон хутора Красный Пахарь приведено в приложении № 1<sup>1</sup> к настоящим Правилам.».

1.3.3.4. В подпункте 4 слова «приложением № 3» заменить словами «приложением № 2».

1.3.4. В пункте 21 части III Правил:

1.3.4.1. В подпункте 1:

1.3.4.2. Наименование подпункта изложить в следующей редакции:

**«1. Градостроительный регламент территориальных зон Ж1/1, Ж1/2».**

1.3.4.3. Строки 1 – 3 таблицы изложить в следующей редакции:

«

1	2.1	Для индивидуального жилищного строительства	400	8000	50%	3 этажа*	3 метра**
2	2.3	Блокированная жилая застройка	80	3000	50%	3 этажа*	3 метра**; 0 метров – при примыкании к соседним зданиям
3	2.2	Для ведения личного подсобного хозяйства (приусадебный земельный участок)	300	5000	30%	3 этажа*	3 метра**

».

1.3.4.4. Дополнить таблицу после строки 5 строкой 5<sup>1</sup> следующего содержания:

«

5 <sup>1</sup>	2.7.2	Размещение гаражей для собственных нужд	не подлежат установлению				
----------------	-------	---	--------------------------	--	--	--	--

».

1.3.4.5. Дополнить таблицу после строки 15 строкой 15<sup>1</sup> следующего содержания:

«

15 <sup>1</sup>	12.0	Земельные участки (территории) общего пользования	не подлежат установлению				
-----------------	------	---	--------------------------	--	--	--	--

».

1.3.4.6. После таблицы дополнить абзацами следующего содержания:

«\* для вспомогательных видов – 1 этаж;

\*\* от вспомогательных видов – 1 метр.

Не допускается размещать со стороны улицы вспомогательные строения, за исключением гаражей. Допускается блокировка хозяйственных построек на смежных земельных участках по взаимному согласию домовладельцев с учетом требований пожарной безопасности.».

1.3.4.2. В подпункте 1 и далее по тексту слова «, устанавливаемые в соответствии с законодательством Российской Федерации, определяются пунктом» заменить словами «в зонах с особыми условиями использования территории устанавливаются в соответствии с законодательством Российской Федерации. Перечень зон с особыми условиями использования территории и основания установления ограничений приведены в пункте».

1.3.4.3. В подпункте 2:

1.3.4.3.1. Дополнить таблицу после строки 25 строкой 25<sup>1</sup> следующего содержания:

«

25 <sup>1</sup>	12.0	Земельные участки (территории) общего пользования	не подлежат установлению				
-----------------	------	---	--------------------------	--	--	--	--

».

1.3.4.3.2. Строку 28 таблицы изложить в следующей редакции:

«

28	2.1	Для индивидуального жилищного строительства	300	1000	50%	3 этажа*	3 метра**
----	-----	---	-----	------	-----	----------	-----------

».

1.3.4.3.3. Строки 30 - 31 таблицы изложить в следующей редакции:

«

30	2.2	Для ведения личного подсобного хозяйства (приусадебный земельный участок)	300	5000	40%	3 этажа*	3 метра**
31	2.3	Блокированная жилая застройка	80	3000	50%	3 этажа*	3 метра**; 0 метров – при примыкании к соседним зданиям

».

1.3.4.3.4. Дополнить таблицу после строки 32 строкой 33 следующего содержания:

«

33	2.7.2	Размещение гаражей для собственных нужд	не подлежат установлению				
----	-------	---	--------------------------	--	--	--	--

».

1.3.4.3.5. После таблицы дополнить абзацами следующего содержания:

«\* для вспомогательных видов – 1 этаж;

\*\* от вспомогательных видов – 1 метр.

Не допускается размещать со стороны улицы вспомогательные строения, за исключением гаражей. Допускается блокировка хозяйственных построек на смежных земельных участках по взаимному согласию домовладельцев с учетом требований пожарной безопасности.».

1.3.4.4. В подпункте 3:

1.3.4.4.1. Дополнить таблицу после строки 2 строкой 2<sup>1</sup> следующего содержания:

«

2 <sup>1</sup>	12.0	Земельные участки (территории) общего пользования	не подлежат установлению
----------------	------	---	--------------------------

».

1.3.4.4.2. Дополнить таблицу после строки 5 строками 6 - 9 следующего содержания:

«

6	4.9.1.1	Заправка транспортных средств	не подлежат установлению			1 этаж	3 метра
7	4.9.1.2	Обеспечение дорожного отдыха	600	не подлежит установлению	45%	3 этажа	3 метра
8	4.9.1.3	Автомобильные мойки	не подлежат установлению			1 этаж	3 метра
9	4.9.1.4	Ремонт автомобилей	не подлежат установлению			1 этаж	3 метра

».

1.3.4.5. Таблицу подпункта 6 после строки 3 дополнить строками 3<sup>1</sup>, 3<sup>2</sup> следующего содержания:

«

3 <sup>1</sup>	12.0	Земельные участки (территории) общего пользования	не подлежат установлению
3 <sup>2</sup>	12.0.1	Улично-дорожная сеть	не подлежат установлению

».

1.3.4.6. В подпункте 8:

1.3.4.6.1. Наименование подпункта изложить в следующей редакции:

**«8. Градостроительный регламент территориальной зоны СН1/1».**

1.3.4.6.2. Таблицу подпункта 8 после строки 3 дополнить строками 3<sup>1</sup>, 3<sup>2</sup> следующего содержания:

«

3 <sup>1</sup>	12.0.1	Улично-дорожная сеть	не подлежат установлению
3 <sup>2</sup>	12.0.2	Благоустройство территории	не подлежат установлению

».

1.3.5. Пункт 22 части III Правил изложить в следующей редакции:

**«22. Перечень зон с особыми условиями использования территории и основания установления ограничений использования земельных участков и объектов капитального строительства на территории Платавского сельского поселения Репьевского муниципального района Воронежской области**

№ п/п	Вид зоны	Основания установления ограничений использования земельных участков и объектов капитального строительства
1	2	3
1	Охранная зона объектов электроэнергетики (объектов электросетевого хозяйства и объектов по производству электрической энергии)	Постановление Правительства Российской Федерации от 24.02.2009 № 160 «О порядке установления охранных зон объектов электросетевого хозяйства и особых условий использования земельных участков, расположенных в границах таких зон»  Постановление Правительства Российской Федерации от 18.11.2013 № 1033 «О порядке установления охранных зон объектов по производству электрической энергии и особых условий использования земельных участков, расположенных в границах таких зон»
2	Охранная зона линий и сооружений связи	Постановление Правительства Российской Федерации от 09.06.1995 № 578 «Об утверждении Правил охраны линий и сооружений связи Российской Федерации»
3	Охранная зона трубопроводов (газопроводов, нефтепроводов и нефтепродуктопроводов, трубопроводов для продуктов переработки нефти и газа, аммиакопроводов)	Федеральный закон от 31.03.1999 № 69-ФЗ «О газоснабжении в Российской Федерации»  Постановление Правительства Российской Федерации от 20.11.2000 № 878 «Об утверждении Правил охраны газораспределительных сетей»  Постановление Правительства Российской Федерации от 08.09.2017 № 1083 «Об утверждении Правил охраны магистральных газопроводов и о внесении изменений в Положение о представлении в федеральный орган исполнительной власти (его территориальные органы), уполномоченный Правительством Российской Федерации на осуществление государственного кадастрового учета, государственной регистрации прав, ведение Единого государственного реестра недвижимости и предоставление

		<p>сведений, содержащихся в Едином государственном реестре недвижимости, федеральными органами исполнительной власти, органами государственной власти субъектов Российской Федерации и органами местного самоуправления дополнительных сведений, воспроизводимых на публичных кадастровых картах»</p> <p>«Правила охраны магистральных трубопроводов», утвержденные Минтопэнерго России 29.04.1992, постановлением Госгортехнадзора России от 22.04.1992 № 9</p> <p>Постановление Госгортехнадзора России от 23.11.1994 № 61 «О распространении «Правил охраны магистральных трубопроводов» на магистральные аммиакопроводы»</p>
4	Водоохранная зона	Водный кодекс Российской Федерации
5	Прибрежная защитная полоса	Водный кодекс Российской Федерации
6	Зоны санитарной охраны источников питьевого и хозяйственно-бытового водоснабжения, а также устанавливаемые в случаях, предусмотренных Водным кодексом Российской Федерации, в отношении подземных водных объектов зоны специальной охраны	<p>Водный кодекс Российской Федерации</p> <p>СанПиН 2.1.4.1110-02 «Зоны санитарной охраны источников водоснабжения и водопроводов питьевого назначения»</p>
7	Санитарно-защитная зона	Постановление Правительства Российской Федерации от 03.03.2018 № 222 «Об утверждении Правил установления санитарно-защитных зон и использования земельных участков, расположенных в границах санитарно-защитных зон»
8	Охранная зона геодезических пунктов государственной геодезической сети, нивелирных пунктов государственной нивелирной сети и гравиметрических пунктов государственной гравиметрической сети	Постановление Правительства Российской Федерации от 21.08.2019 № 1080 «Об охранных зонах пунктов государственной геодезической сети, государственной нивелирной сети и государственной гравиметрической сети»
9	Зона минимальных расстояний до магистральных или технологических трубопроводов (газопроводов, нефтепроводов и нефтепродуктопроводов, трубопроводов для продуктов переработки нефти и газа,	Положение о данном виде зоны с особыми условиями использования территории, определяемое Правительством Российской Федерации

	аммиакопроводов)	
--	------------------	--

».

1.3.6. В приложении № 1 к Правилам:

1.3.6.1. Описание местоположения границ зоны застройки индивидуальными жилыми домами села Платава – Ж1/1 изложить в редакции согласно приложению № 3 к настоящему приказу.

1.3.6.2. Описание местоположения границ зоны сельскохозяйственного использования в границах населенного пункта села Платава – СХ1/1 изложить в редакции согласно приложению № 4 к настоящему приказу.

1.3.6.3. Описание местоположения границ зоны улиц, дорог, инженерной и транспортной инфраструктуры села Платава - ИТ1/1 изложить в редакции согласно приложению № 5 к настоящему приказу.

1.3.7. После приложения № 1 к Правилам дополнить приложением № 1<sup>1</sup> согласно приложению № 6 к настоящему приказу.


1.3.8. В приложении № 2 к Правилам:

1.3.8.1. Описание местоположения границ зоны улиц, дорог, инженерной и транспортной инфраструктуры за границами населенных пунктов – ИТ1 изложить в редакции согласно приложению № 7 к настоящему приказу.

1.3.8.2. Описание местоположения границ зоны ритуальных объектов за границами населенных пунктов – СН1 признать утратившим силу.

2. Контроль исполнения настоящего приказа возложить на заместителя министра архитектуры и градостроительства Воронежской области – начальника отдела территориального планирования министерства архитектуры и градостроительства Воронежской области Беляеву С.М.

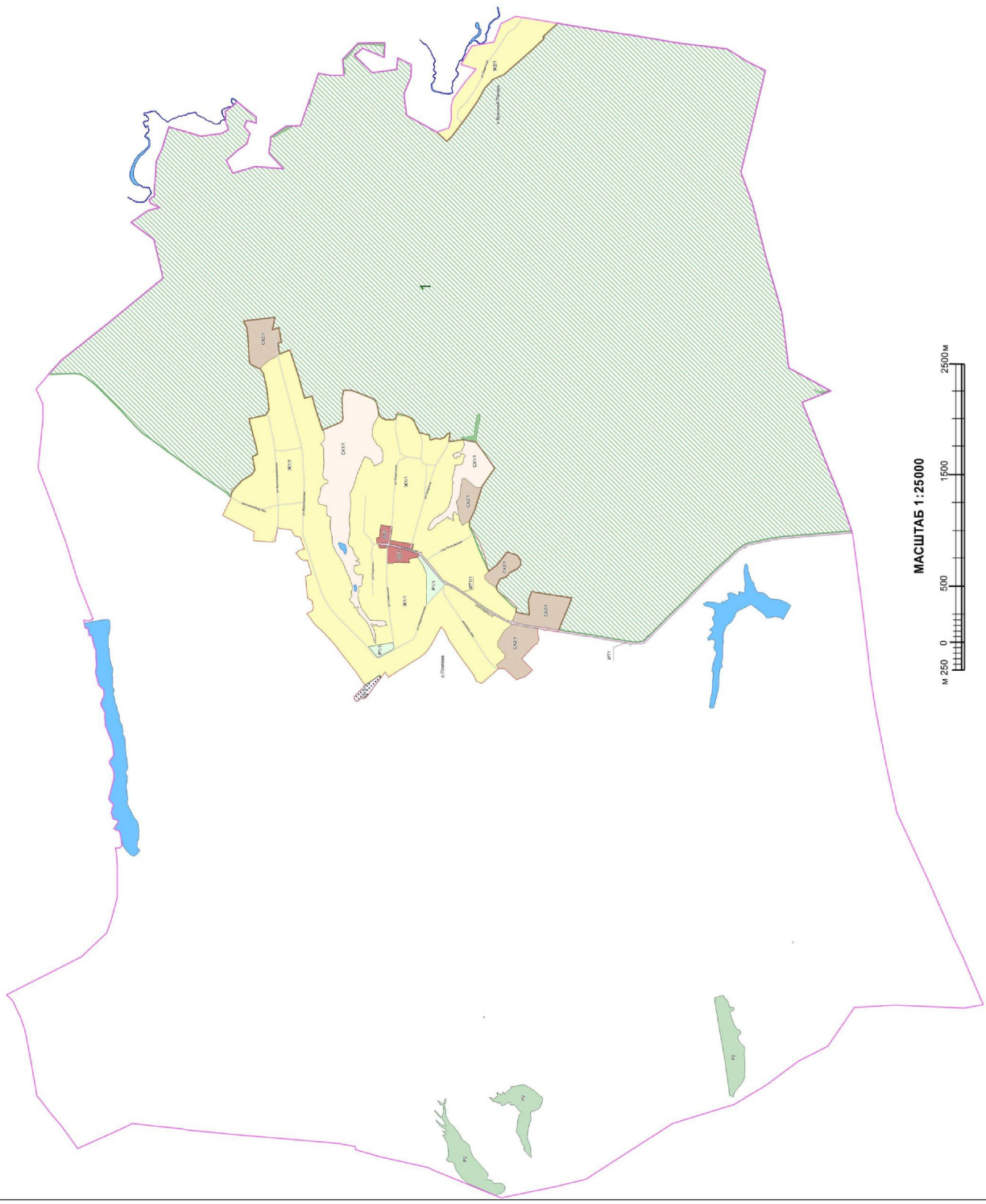

Министр архитектуры  
и градостроительства  
Воронежской области



А.А. Еренков

# ПРАВИЛА ЗЕМЛЕПОЛЬЗОВАНИЯ И ЗАСТРОЙКИ

Карта градостроительного зонирования территории Платавского сельского поселения  
Рельёвского муниципального района Воронежской области



## УСЛОВНЫЕ ОБОЗНАЧЕНИЯ

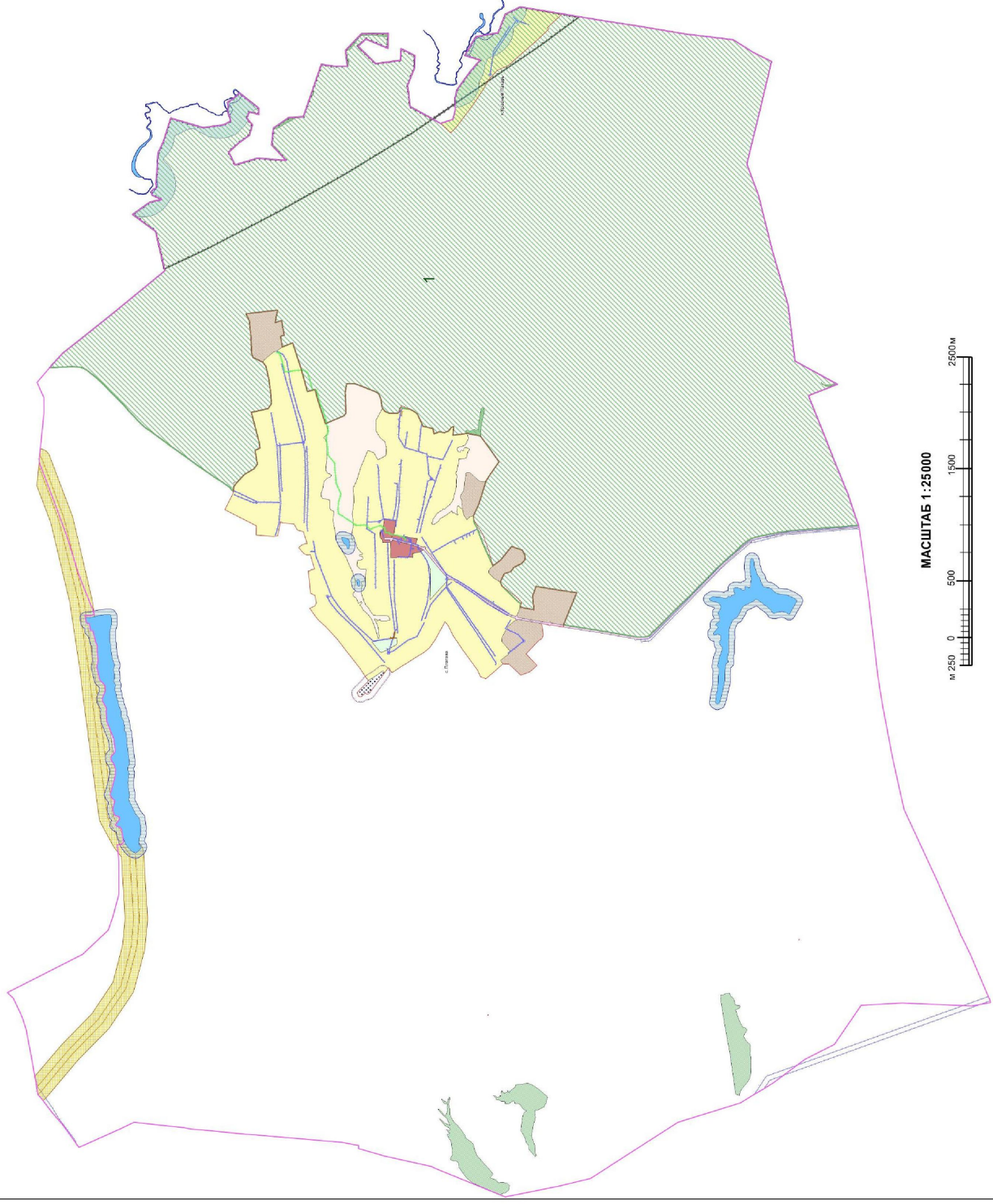

- Территориальные границы**
- Граница сельского поселения
  - Граница населенного пункта
- Территории, для которых градостроительные регламенты не устанавливаются**
- Земли, покрытые поверхностными водами
  - Сельскохозяйственные угодья в составе земель сельскохозяйственного назначения
  - Земли лесного фонда
- Особо охраняемые природные территории**
- Территории, которые регламентируются положением об ООПТ
- Территориальные зоны**
- Ж1/1 Зона застройки индивидуальными жилыми домами села Платавы
  - Ж1/2 Зона застройки индивидуальными жилыми домами хутора Красный Пахарь
  - ОД/1 Общественно-деловая зона села Платавы
  - Р1/1 Зона рекреационного назначения - объектов отдыха села Платавы
  - Р2 Зона природных территорий и защитного озеленения за границами населенных пунктов
  - СХ1/1 Зона сельскохозяйственного использования в границах населенного пункта села Платавы
  - СХ2/1 Зона сельскохозяйственного производства села Платавы
  - ИТ1/1 Зона улиц, дорог, инженерной и транспортной инфраструктуры села Платавы
  - ИТ- Зона улиц, дорог, инженерной и транспортной инфраструктуры за границами населенных пунктов
  - Об-1/1 Зона ритуальных объектов села Платавы
- Объекты транспортной инфраструктуры**
- Улично-дорожная сеть населенного пункта

МАСШТАБ 1:25000  
0 500 1500 2500 м



# ПРАВИЛА ЗЕМЛЕПОЛЬЗОВАНИЯ И ЗАСТРОЙКИ

Карта градостроительного зонирования с отображением зон с особыми условиями использования территории  
Платавского сельского поселения Репьевского муниципального района Воронежской области



## УСЛОВНЫЕ ОБОЗНАЧЕНИЯ

### Территориальные границы

- Граница сельского поселения
- Граница населенного пункта

### Территории, для которых градостроительные регламенты не устанавливаются

- Земли, покрытые поверхностными водами
- Сельскохозяйственные угодья в составе земель сельскохозяйственного назначения
- Земли лесного фонда

### Виды территориальных зон

- Зона застройки индивидуальными жилыми домами
- Общественно-деловая зона
- Зона рекреационного назначения - объектов отдыха
- Зона природных территорий и защитного озеленения
- Зона сельскохозяйственного использования в границах населенных пунктов
- Зона сельскохозяйственного производства
- Зона улично-дорожной инженерной и транспортной инфраструктуры
- Зона ритуальных объектов

### Зоны с особыми условиями использования территории

- Водоохранная зона
- Прибрежная защитная полоса
- Зоны санитарной охраны источников питьевого и хозяйственно-бытового водоснабжения (первый пояс)
- Охранная зона объектов электроэнергетики
- Охранная зона трубопроводов
- Охранная зона линий и сооружений связи
- Санитарно-защитная зона
- Охранная зона геологических пунктов государственной геодинамической сети, навигационных пунктов государственной навигационной сети и геодезических пунктов государственной геодезической сети
- Зоны минимальных расстояний до магистральных или промышленных трубопроводов

### Прочие объекты

- Государственный комплексный природный заказник областного значения «Гадчий»
- Иные зоны
- Зона наблюдения



Приложение № 3  
к приказу министерства  
архитектуры и градостроительства  
Воронежской области  
от 13.08.2025 № 45-01-04/399

«ГРАФИЧЕСКОЕ ОПИСАНИЕ

местоположения границ

Зона застройки индивидуальными жилыми домами села Платава – Ж1/1

(наименование объекта, местоположение границ которого описано (далее - объект)

Раздел 1

Сведения об объекте		
№ п/п	Характеристики объекта	Описание характеристик
1	2	3
1	Местоположение объекта	Воронежская область, Репьевский муниципальный район, Платавское сельское поселение, село Платава
2	Площадь объекта ± величина погрешности определения площади ( $P \pm \Delta P$ )	-
3	Иные характеристики объекта	-

## Раздел 2

Сведения о местоположении границ объекта					
1. Система координат: -					
2. Сведения о характерных точках границ объекта					
Обозначение характерных точек границ	Координаты, м		Метод определения координат характерной точки	Средняя квадратическая погрешность положения характерной точки (Mt), м	Описание обозначения точки на местности (при наличии)
	X	Y			
1	2	3	4	5	6
-	-	-	-	-	-
3. Сведения о характерных точках части (частей) границы объекта					
Обозначение характерных точек части границы	Координаты, м		Метод определения координат характерной точки	Средняя квадратическая погрешность положения характерной точки (Mt), м	Описание обозначения точки на местности (при наличии)
	X	Y			
1	2	3	4	5	6
Часть №					
-	-	-	-	-	-

## Сведения о местоположении измененных (уточненных) границ объекта

1. Система координат: МСК - 36, зона 1

2. Сведения о характерных точках границ объекта

Обозначение характерных точек границ	Существующие координаты, м		Измененные (уточненные) координаты, м		Метод определения координат характерной точки	Средняя квадратическая погрешность положения характерной точки (Mt), м	Описание обозначения точки на местности (при наличии)
	X	Y	X	Y			
1	2	3	4	5	6	7	8
1	460257.11	1279155.95	-	-	Картометрический	1.00	-
2	460213.56	1279176.35	-	-	Картометрический	1.00	-
3	460198.77	1279203.73	-	-	Картометрический	1.00	-
4	460213.35	1279272.09	-	-	Картометрический	1.00	-
5	460252.18	1279290.35	-	-	Картометрический	1.00	-
6	460271.16	1279490.25	-	-	Картометрический	1.00	-
7	460251.54	1279492.58	-	-	Картометрический	1.00	-
8	460251.97	1279498.94	-	-	Картометрический	1.00	-
9	460214.74	1279506.18	-	-	Картометрический	1.00	-
10	460253.40	1279636.17	-	-	Картометрический	1.00	-
11	460280.02	1279631.18	-	-	Картометрический	1.00	-
12	460307.35	1279642.56	-	-	Картометрический	1.00	-
13	460357.11	1279697.36	-	-	Картометрический	1.00	-
14	460330.47	1279720.98	-	-	Картометрический	1.00	-
15	460297.24	1279732.04	-	-	Картометрический	1.00	-
16	460281.27	1279733.08	-	-	Картометрический	1.00	-
17	460313.94	1279839.78	-	-	Картометрический	1.00	-
18	460367.32	1279852.81	-	-	Картометрический	1.00	-
19	460400.04	1279908.71	-	-	Картометрический	1.00	-
20	460502.01	1279917.05	-	-	Картометрический	1.00	-
21	460518.52	1279930.19	-	-	Картометрический	1.00	-
22	460544.20	1279803.81	-	-	Картометрический	1.00	-
23	460579.73	1279796.99	-	-	Картометрический	1.00	-
24	460735.43	1279809.50	-	-	Картометрический	1.00	-
25	460733.82	1279890.90	-	-	Картометрический	1.00	-
26	461015.73	1280034.69	-	-	Картометрический	1.00	-
27	460942.27	1280184.01	-	-	Картометрический	1.00	-
28	460935.56	1280241.68	-	-	Картометрический	1.00	-
29	460911.06	1280274.78	-	-	Картометрический	1.00	-
30	460839.22	1280352.03	-	-	Картометрический	1.00	-
31	460764.56	1280395.12	-	-	Картометрический	1.00	-
32	460759.73	1280397.91	-	-	Картометрический	1.00	-
33	460725.92	1280442.04	-	-	Картометрический	1.00	-
34	460747.20	1280564.12	-	-	Картометрический	1.00	-
35	460701.39	1280585.94	-	-	Картометрический	1.00	-
36	460708.75	1280631.71	-	-	Картометрический	1.00	-
37	460716.57	1280667.41	-	-	Картометрический	1.00	-
38	460778.21	1280904.64	-	-	Картометрический	1.00	-

1	2	3	4	5	6	7	8
39	460631.62	1280936.84	-	-	Картометрический	1.00	-
40	460630.90	1280937.00	-	-	Картометрический	1.00	-
41	460597.87	1280984.50	-	-	Картометрический	1.00	-
42	460608.06	1281098.12	-	-	Картометрический	1.00	-
43	460622.47	1281193.91	-	-	Картометрический	1.00	-
44	460648.73	1281315.14	-	-	Картометрический	1.00	-
45	460675.83	1281351.56	-	-	Картометрический	1.00	-
46	460664.10	1281373.62	-	-	Картометрический	1.00	-
47	460626.53	1281407.56	-	-	Картометрический	1.00	-
48	460578.06	1281445.18	-	-	Картометрический	1.00	-
49	460558.51	1281449.40	-	-	Картометрический	1.00	-
50	460520.27	1281475.03	-	-	Картометрический	1.00	-
51	460509.09	1281484.11	-	-	Картометрический	1.00	-
52	460503.97	1281488.23	-	-	Картометрический	1.00	-
53	460409.99	1281524.77	-	-	Картометрический	1.00	-
54	460333.75	1281288.30	-	-	Картометрический	1.00	-
55	460279.54	1281089.11	-	-	Картометрический	1.00	-
56	460210.96	1281109.51	-	-	Картометрический	1.00	-
57	460186.39	1281012.89	-	-	Картометрический	1.00	-
58	460163.62	1280943.68	-	-	Картометрический	1.00	-
59	460154.09	1280914.72	-	-	Картометрический	1.00	-
60	460117.78	1280804.39	-	-	Картометрический	1.00	-
61	460109.72	1280798.15	-	-	Картометрический	1.00	-
62	460095.66	1280739.97	-	-	Картометрический	1.00	-
63	460099.37	1280716.70	-	-	Картометрический	1.00	-
64	460116.99	1280693.75	-	-	Картометрический	1.00	-
65	460134.44	1280676.14	-	-	Картометрический	1.00	-
66	460116.34	1280661.43	-	-	Картометрический	1.00	-
67	460107.13	1280632.34	-	-	Картометрический	1.00	-
68	460107.13	1280577.07	-	-	Картометрический	1.00	-
69	460107.29	1280539.10	-	-	Картометрический	1.00	-
70	460103.57	1280510.01	-	-	Картометрический	1.00	-
71	460107.37	1280480.35	-	-	Картометрический	1.00	-
72	460116.26	1280391.07	-	-	Картометрический	1.00	-
73	460101.72	1280363.59	-	-	Картометрический	1.00	-
74	460075.05	1280353.65	-	-	Картометрический	1.00	-
75	460067.62	1280346.71	-	-	Картометрический	1.00	-
76	460066.24	1280336.44	-	-	Картометрический	1.00	-
77	460074.65	1280324.81	-	-	Картометрический	1.00	-
78	460103.33	1280316.32	-	-	Картометрический	1.00	-
79	460130.81	1280288.45	-	-	Картометрический	1.00	-
80	460140.91	1280223.00	-	-	Картометрический	1.00	-
81	460157.87	1280178.96	-	-	Картометрический	1.00	-
82	460154.97	1280154.15	-	-	Картометрический	1.00	-
83	460143.73	1280136.54	-	-	Картометрический	1.00	-
84	460097.27	1280127.25	-	-	Картометрический	1.00	-
85	460079.90	1280119.57	-	-	Картометрический	1.00	-
86	460080.30	1280083.21	-	-	Картометрический	1.00	-
87	460080.30	1280049.27	-	-	Картометрический	1.00	-
88	460076.26	1280036.75	460078.89	1280044.90	Картометрический	1.00	-
89	-	-	460070.48	1280042.40	Аналитический	0.10	-
90	-	-	460072.15	1280034.67	Картометрический	1.00	-
91	460040.39	1280018.57	-	-	Картометрический	1.00	-

1	2	3	4	5	6	7	8
92	460045.88	1279996.75	-	-	Картометрический	1.00	-
93	460049.60	1279936.63	-	-	Картометрический	1.00	-
94	460030.21	1279839.99	-	-	Картометрический	1.00	-
95	460029.42	1279814.17	-	-	Картометрический	1.00	-
96	460025.84	1279773.57	-	-	Картометрический	1.00	-
97	460012.27	1279741.74	-	-	Картометрический	1.00	-
98	459999.02	1279710.87	-	-	Картометрический	1.00	-
99	459962.33	1279659.00	-	-	Картометрический	1.00	-
100	459930.42	1279601.22	-	-	Картометрический	1.00	-
101	459905.77	1279541.43	-	-	Картометрический	1.00	-
102	459877.33	1279480.91	-	-	Картометрический	1.00	-
103	459861.33	1279435.34	-	-	Картометрический	1.00	-
104	459851.79	1279409.80	-	-	Картометрический	1.00	-
105	459850.02	1279389.76	-	-	Картометрический	1.00	-
106	459848.40	1279368.11	-	-	Картометрический	1.00	-
107	459857.13	1279356.31	-	-	Картометрический	1.00	-
108	459858.58	1279340.47	-	-	Картометрический	1.00	-
109	459855.67	1279324.96	-	-	Картометрический	1.00	-
110	459851.31	1279309.77	-	-	Картометрический	1.00	-
111	459858.58	1279303.63	-	-	Картометрический	1.00	-
112	459873.93	1279284.07	-	-	Картометрический	1.00	-
113	459869.41	1279269.53	-	-	Картометрический	1.00	-
114	459859.88	1279257.05	-	-	Картометрический	1.00	-
115	459852.44	1279253.69	-	-	Картометрический	1.00	-
116	459839.84	1279243.51	-	-	Картометрический	1.00	-
117	459822.95	1279199.64	-	-	Картометрический	1.00	-
118	459796.43	1279218.43	-	-	Картометрический	1.00	-
119	459792.16	1279204.02	-	-	Картометрический	1.00	-
120	459811.64	1279185.23	-	-	Картометрический	1.00	-
121	459789.35	1279162.32	-	-	Картометрический	1.00	-
122	459785.05	1279147.03	-	-	Картометрический	1.00	-
123	459777.46	1279135.56	-	-	Картометрический	1.00	-
124	459763.56	1279124.73	-	-	Картометрический	1.00	-
125	459735.28	1279098.55	-	-	Картометрический	1.00	-
126	459721.22	1279080.13	-	-	Аналитический	0.10	-
127	459705.06	1279054.60	-	-	Картометрический	1.00	-
128	459688.29	1279015.99	-	-	Картометрический	1.00	-
129	459674.35	1278972.99	-	-	Картометрический	1.00	-
130	459658.68	1278928.38	-	-	Картометрический	1.00	-
131	459652.54	1278906.24	-	-	Картометрический	1.00	-
132	459647.53	1278890.24	-	-	Картометрический	1.00	-
133	459643.16	1278885.72	-	-	Картометрический	1.00	-
134	459637.99	1278887.66	-	-	Картометрический	1.00	-
135	459637.35	1278899.62	-	-	Картометрический	1.00	-
136	459639.93	1278913.84	-	-	Картометрический	1.00	-
137	459643.65	1278929.84	-	-	Картометрический	1.00	-
138	459644.29	1278939.53	-	-	Картометрический	1.00	-
139	459641.22	1278955.69	-	-	Картометрический	1.00	-
140	459648.01	1278984.46	-	-	Картометрический	1.00	-
141	459655.12	1279008.38	-	-	Картометрический	1.00	-
142	459668.54	1279035.53	-	-	Картометрический	1.00	-
143	459682.43	1279057.50	-	-	Картометрический	1.00	-
144	459680.66	1279062.03	-	-	Картометрический	1.00	-

1	2	3	4	5	6	7	8
145	459669.02	1279060.41	-	-	Картометрический	1.00	-
146	459657.22	1279053.63	-	-	Картометрический	1.00	-
147	459658.84	1279043.45	-	-	Картометрический	1.00	-
148	459655.93	1279041.18	-	-	Картометрический	1.00	-
149	459645.59	1279046.52	-	-	Картометрический	1.00	-
150	459641.87	1279053.79	-	-	Картометрический	1.00	-
151	459626.52	1279050.88	-	-	Картометрический	1.00	-
152	459621.51	1279040.05	-	-	Картометрический	1.00	-
153	459594.20	1279038.76	-	-	Картометрический	1.00	-
154	459583.85	1279042.15	-	-	Картометрический	1.00	-
155	459546.20	1279049.91	-	-	Картометрический	1.00	-
156	459540.54	1279050.88	-	-	Картометрический	1.00	-
157	459544.58	1279064.13	-	-	Картометрический	1.00	-
158	459553.31	1279077.06	-	-	Картометрический	1.00	-
159	459557.03	1279087.40	-	-	Картометрический	1.00	-
160	459574.16	1279088.86	-	-	Картометрический	1.00	-
161	459664.66	1279092.25	-	-	Картометрический	1.00	-
162	459688.57	1279094.67	-	-	Картометрический	1.00	-
163	459712.01	1279122.15	-	-	Картометрический	1.00	-
164	459725.55	1279145.38	-	-	Картометрический	1.00	-
165	459731.39	1279155.01	-	-	Картометрический	1.00	-
166	459760.00	1279186.63	-	-	Картометрический	1.00	-
167	459763.88	1279201.33	-	-	Картометрический	1.00	-
168	459772.12	1279214.91	-	-	Картометрический	1.00	-
169	459782.47	1279247.23	-	-	Картометрический	1.00	-
170	459788.77	1279265.01	-	-	Картометрический	1.00	-
171	459798.30	1279296.52	-	-	Картометрический	1.00	-
172	459797.17	1279312.36	-	-	Картометрический	1.00	-
173	459795.23	1279336.76	-	-	Картометрический	1.00	-
174	459788.93	1279358.57	-	-	Картометрический	1.00	-
175	459795.56	1279375.54	-	-	Картометрический	1.00	-
176	459797.50	1279393.97	-	-	Картометрический	1.00	-
177	459773.09	1279398.98	-	-	Картометрический	1.00	-
178	459762.59	1279409.96	-	-	Картометрический	1.00	-
179	459760.49	1279454.57	-	-	Картометрический	1.00	-
180	459754.02	1279497.23	-	-	Картометрический	1.00	-
181	459759.20	1279505.96	-	-	Картометрический	1.00	-
182	459796.85	1279503.53	-	-	Картометрический	1.00	-
183	459813.82	1279507.74	-	-	Картометрический	1.00	-
184	459835.80	1279535.85	-	-	Картометрический	1.00	-
185	459833.37	1279565.43	-	-	Картометрический	1.00	-
186	459827.72	1279586.76	-	-	Картометрический	1.00	-
187	459807.52	1279585.31	-	-	Картометрический	1.00	-
188	459794.10	1279590.64	-	-	Картометрический	1.00	-
189	459780.53	1279600.01	-	-	Картометрический	1.00	-
190	459781.50	1279609.38	-	-	Картометрический	1.00	-
191	459793.13	1279619.40	-	-	Картометрический	1.00	-
192	459813.98	1279622.15	-	-	Картометрический	1.00	-
193	459817.70	1279630.07	-	-	Картометрический	1.00	-
194	459811.07	1279636.05	-	-	Картометрический	1.00	-
195	459787.48	1279637.34	-	-	Картометрический	1.00	-
196	459786.83	1279645.10	-	-	Картометрический	1.00	-
197	459805.41	1279657.87	-	-	Картометрический	1.00	-

1	2	3	4	5	6	7	8
198	459835.07	1279694.55	-	-	Картометрический	1.00	-
199	459838.70	1279713.54	-	-	Картометрический	1.00	-
200	459848.00	1279744.24	-	-	Картометрический	1.00	-
201	459875.07	1279761.21	-	-	Картометрический	1.00	-
202	459886.78	1279785.45	-	-	Картометрический	1.00	-
203	459884.76	1279804.44	-	-	Картометрический	1.00	-
204	459868.60	1279905.04	-	-	Картометрический	1.00	-
205	459879.51	1279999.98	-	-	Картометрический	1.00	-
206	459863.35	1280105.43	-	-	Картометрический	1.00	-
207	459864.97	1280180.17	-	-	Картометрический	1.00	-
208	459869.41	1280229.46	-	-	Картометрический	1.00	-
209	459837.90	1280295.72	-	-	Картометрический	1.00	-
210	459814.46	1280372.48	-	-	Картометрический	1.00	-
211	459803.96	1280410.46	-	-	Картометрический	1.00	-
212	459772.04	1280485.20	-	-	Картометрический	1.00	-
213	459746.19	1280553.07	-	-	Картометрический	1.00	-
214	459737.30	1280564.39	-	-	Картометрический	1.00	-
215	459686.39	1280544.59	-	-	Картометрический	1.00	-
216	459660.94	1280501.36	-	-	Картометрический	1.00	-
217	459650.44	1280483.18	-	-	Картометрический	1.00	-
218	459628.62	1280490.86	-	-	Картометрический	1.00	-
219	459578.52	1280519.54	-	-	Картометрический	1.00	-
220	459573.27	1280590.24	-	-	Картометрический	1.00	-
221	459587.81	1280644.38	-	-	Картометрический	1.00	-
222	459623.77	1280671.85	-	-	Картометрический	1.00	-
223	459654.48	1280716.70	-	-	Картометрический	1.00	-
224	459669.02	1280747.40	-	-	Картометрический	1.00	-
225	459669.02	1280803.16	-	-	Картометрический	1.00	-
226	459663.36	1280842.75	-	-	Картометрический	1.00	-
227	459608.93	1280938.48	-	-	Картометрический	1.00	-
228	459587.54	1280914.15	-	-	Картометрический	1.00	-
229	459550.15	1280897.62	-	-	Картометрический	1.00	-
230	459501.09	1280896.46	-	-	Картометрический	1.00	-
231	459474.88	1280897.60	-	-	Картометрический	1.00	-
232	459460.61	1280907.92	-	-	Картометрический	1.00	-
233	459447.03	1280945.51	-	-	Картометрический	1.00	-
234	459361.06	1280931.05	-	-	Картометрический	1.00	-
235	459323.66	1280912.82	-	-	Картометрический	1.00	-
236	459297.18	1280887.70	-	-	Аналитический	0.10	-
237	459289.75	1280872.28	-	-	Аналитический	0.10	-
238	459270.23	1280830.91	-	-	Картометрический	1.00	-
239	459265.40	1280820.00	-	-	Картометрический	1.00	-
240	459247.01	1280779.80	-	-	Картометрический	1.00	-
241	459157.99	1280758.75	-	-	Картометрический	1.00	-
242	459149.06	1280713.10	-	-	Картометрический	1.00	-
243	459103.55	1280728.85	-	-	Картометрический	1.00	-
244	459056.15	1280724.29	-	-	Картометрический	1.00	-
245	459019.92	1280737.40	-	-	Картометрический	1.00	-
246	458991.52	1280771.61	-	-	Картометрический	1.00	-
247	458972.11	1280776.06	-	-	Картометрический	1.00	-
248	458978.94	1280700.57	-	-	Картометрический	1.00	-
249	458851.40	1280716.38	-	-	Картометрический	1.00	-
250	458841.60	1280670.24	-	-	Картометрический	1.00	-

1	2	3	4	5	6	7	8
251	458852.11	1280648.02	-	-	Картометрический	1.00	-
252	458870.69	1280612.06	-	-	Картометрический	1.00	-
253	458896.39	1280603.25	-	-	Картометрический	1.00	-
254	458914.97	1280598.57	-	-	Картометрический	1.00	-
255	458939.21	1280588.87	-	-	Картометрический	1.00	-
256	458944.38	1280577.72	-	-	Картометрический	1.00	-
257	458938.57	1280564.79	-	-	Картометрический	1.00	-
258	458930.08	1280551.86	-	-	Картометрический	1.00	-
259	458920.79	1280550.65	-	-	Картометрический	1.00	-
260	458908.27	1280553.07	-	-	Картометрический	1.00	-
261	458908.27	1280563.98	-	-	Картометрический	1.00	-
262	458900.59	1280567.62	-	-	Картометрический	1.00	-
263	458889.68	1280563.18	-	-	Картометрический	1.00	-
264	458884.03	1280565.20	-	-	Картометрический	1.00	-
265	458879.18	1280573.68	-	-	Картометрический	1.00	-
266	458878.77	1280584.99	-	-	Картометрический	1.00	-
267	458866.25	1280591.86	-	-	Картометрический	1.00	-
268	458839.18	1280582.57	-	-	Картометрический	1.00	-
269	458830.70	1280573.28	-	-	Картометрический	1.00	-
270	458834.33	1280564.79	-	-	Картометрический	1.00	-
271	458846.05	1280556.31	-	-	Картометрический	1.00	-
272	458847.66	1280547.01	-	-	Картометрический	1.00	-
273	458852.11	1280522.37	-	-	Аналитический	0.10	-
274	458864.23	1280495.30	-	-	Аналитический	0.10	-
275	458928.54	1280485.94	-	-	Картометрический	1.00	-
276	458926.93	1280455.88	-	-	Картометрический	1.00	-
277	458937.67	1280430.50	-	-	Картометрический	1.00	-
278	458938.41	1280408.68	-	-	Картометрический	1.00	-
279	458943.42	1280388.16	-	-	Картометрический	1.00	-
280	458953.27	1280363.43	-	-	Картометрический	1.00	-
281	458949.39	1280348.56	-	-	Картометрический	1.00	-
282	458941.80	1280331.03	-	-	Картометрический	1.00	-
283	458948.10	1280315.52	-	-	Картометрический	1.00	-
284	458950.04	1280287.64	-	-	Картометрический	1.00	-
285	458946.57	1280258.87	-	-	Картометрический	1.00	-
286	458950.85	1280228.33	-	-	Аналитический	0.10	-
287	458959.41	1280196.17	-	-	Аналитический	0.10	-
288	458968.02	1280169.59	-	-	Картометрический	1.00	-
289	458973.69	1280148.30	-	-	Картометрический	1.00	-
290	458984.14	1280114.72	-	-	Аналитический	0.10	-
291	459010.89	1280078.36	-	-	Аналитический	0.10	-
292	459036.57	1280058.59	-	-	Картометрический	1.00	-
293	459053.89	1280039.52	-	-	Картометрический	1.00	-
294	459068.04	1280044.50	-	-	Картометрический	1.00	-
295	459077.89	1280026.08	-	-	Картометрический	1.00	-
296	459084.20	1280027.90	-	-	Картометрический	1.00	-
297	459122.45	1280001.23	-	-	Картометрический	1.00	-
298	459129.94	1279989.41	-	-	Картометрический	1.00	-
299	459145.82	1279968.47	-	-	Картометрический	1.00	-
300	459158.75	1279947.46	-	-	Картометрический	1.00	-
301	459157.14	1279930.49	-	-	Картометрический	1.00	-
302	459170.87	1279916.35	-	-	Картометрический	1.00	-
303	459164.41	1279906.25	-	-	Картометрический	1.00	-

1	2	3	4	5	6	7	8
304	459151.08	1279903.83	-	-	Картометрический	1.00	-
305	459141.38	1279908.68	-	-	Картометрический	1.00	-
306	459111.48	1279928.88	-	-	Картометрический	1.00	-
307	459089.26	1279959.99	-	-	Картометрический	1.00	-
308	459061.39	1279974.53	-	-	Картометрический	1.00	-
309	459018.16	1280003.62	-	-	Картометрический	1.00	-
310	458995.53	1280021.40	-	-	Картометрический	1.00	-
311	458988.34	1280023.74	-	-	Картометрический	1.00	-
312	458987.53	1280013.23	-	-	Картометрический	1.00	-
313	458983.65	1280008.71	-	-	Картометрический	1.00	-
314	458967.82	1280008.22	-	-	Картометрический	1.00	-
315	458950.36	1279994.65	-	-	Картометрический	1.00	-
316	458940.18	1279987.86	-	-	Картометрический	1.00	-
317	458937.60	1279991.58	-	-	Картометрический	1.00	-
318	458941.15	1280006.29	-	-	Картометрический	1.00	-
319	458946.81	1280022.12	-	-	Картометрический	1.00	-
320	458941.31	1280032.79	-	-	Картометрический	1.00	-
321	458942.45	1280041.52	-	-	Картометрический	1.00	-
322	458943.74	1280057.51	-	-	Картометрический	1.00	-
323	458936.30	1280066.56	-	-	Картометрический	1.00	-
324	458926.12	1280066.89	-	-	Аналитический	0.10	-
325	458910.93	1280048.46	-	-	Аналитический	0.10	-
326	458893.89	1280041.05	-	-	Аналитический	0.10	-
327	458888.34	1280018.75	-	-	Аналитический	0.10	-
328	458885.96	1279994.73	-	-	Аналитический	0.10	-
329	458879.48	1279983.69	-	-	Аналитический	0.10	-
330	458875.10	1279976.21	-	-	Аналитический	0.10	-
331	458856.21	1279947.12	-	-	Картометрический	1.00	-
332	458828.03	1279971.06	-	-	Картометрический	1.00	-
333	458797.27	1279981.20	-	-	Картометрический	1.00	-
334	458794.02	1279932.02	-	-	Картометрический	1.00	-
335	458764.58	1279873.47	-	-	Картометрический	1.00	-
336	458716.71	1279744.52	-	-	Картометрический	1.00	-
337	458623.38	1279534.94	-	-	Картометрический	1.00	-
338	458662.63	1279493.76	-	-	Картометрический	1.00	-
339	458662.22	1279473.56	-	-	Картометрический	1.00	-
340	458618.99	1279427.50	-	-	Картометрический	1.00	-
341	458556.96	1279390.70	-	-	Картометрический	1.00	-
342	458543.51	1279356.75	-	-	Картометрический	1.00	-
343	458403.46	1279218.27	-	-	Картометрический	1.00	-
344	458376.44	1279199.56	-	-	Картометрический	1.00	-
345	458378.22	1279164.81	-	-	Картометрический	1.00	-
346	458390.73	1279134.59	-	-	Картометрический	1.00	-
347	458409.67	1279091.54	-	-	Картометрический	1.00	-
348	458413.46	1279087.16	-	-	Картометрический	1.00	-
349	458419.31	1279082.69	-	-	Картометрический	1.00	-
350	458426.21	1279084.43	-	-	Картометрический	1.00	-
351	458465.81	1279098.90	-	-	Картометрический	1.00	-
352	458555.55	1279148.74	-	-	Картометрический	1.00	-
353	458619.34	1279186.13	-	-	Картометрический	1.00	-
354	458655.80	1279208.88	-	-	Картометрический	1.00	-
355	458690.66	1279233.46	-	-	Картометрический	1.00	-
356	458758.27	1279282.55	-	-	Картометрический	1.00	-

1	2	3	4	5	6	7	8
357	458807.31	1279317.06	-	-	Картометрический	1.00	-
358	458888.38	1279371.41	-	-	Картометрический	1.00	-
359	458934.97	1279401.85	-	-	Картометрический	1.00	-
360	458981.62	1279423.49	-	-	Картометрический	1.00	-
361	459008.73	1279437.79	-	-	Картометрический	1.00	-
362	459031.74	1279453.34	-	-	Картометрический	1.00	-
363	459042.31	1279464.78	-	-	Картометрический	1.00	-
364	459061.39	1279485.32	-	-	Картометрический	1.00	-
365	459096.50	1279529.74	-	-	Картометрический	1.00	-
366	459130.36	1279571.67	-	-	Картометрический	1.00	-
367	459176.17	1279626.15	-	-	Картометрический	1.00	-
368	459170.78	1279634.51	-	-	Картометрический	1.00	-
369	459176.08	1279640.90	-	-	Картометрический	1.00	-
370	459186.37	1279638.41	-	-	Картометрический	1.00	-
371	459213.79	1279670.88	-	-	Картометрический	1.00	-
372	459224.11	1279684.68	-	-	Картометрический	1.00	-
373	459226.48	1279689.86	-	-	Картометрический	1.00	-
374	459220.46	1279699.25	-	-	Картометрический	1.00	-
375	459233.49	1279708.15	-	-	Картометрический	1.00	-
376	459238.78	1279704.21	-	-	Картометрический	1.00	-
377	459246.37	1279702.22	-	-	Картометрический	1.00	-
378	459254.83	1279704.21	-	-	Картометрический	1.00	-
379	459264.28	1279708.32	-	-	Картометрический	1.00	-
380	459312.45	1279726.48	-	-	Картометрический	1.00	-
381	459298.69	1279777.97	-	-	Картометрический	1.00	-
382	459508.39	1279810.46	-	-	Картометрический	1.00	-
383	459506.31	1279823.87	-	-	Аналитический	0.10	-
384	459489.42	1279936.04	-	-	Картометрический	1.00	-
385	459540.11	1279943.45	-	-	Аналитический	0.10	-
386	459593.17	1279951.20	-	-	Аналитический	0.10	-
387	459604.30	1279875.73	-	-	Аналитический	0.10	-
388	459605.86	1279838.37	-	-	Аналитический	0.10	-
389	459630.59	1279833.94	-	-	Картометрический	1.00	-
390	459628.51	1279784.58	-	-	Картометрический	1.00	-
391	459611.17	1279771.15	-	-	Картометрический	1.00	-
392	459605.19	1279741.74	-	-	Картометрический	1.00	-
393	459538.93	1279743.35	-	-	Картометрический	1.00	-
394	459534.08	1279605.67	-	-	Аналитический	0.10	-
395	459483.01	1279606.23	-	-	Аналитический	0.10	-
396	459468.25	1279614.93	-	-	Картометрический	1.00	-
397	459422.99	1279612.93	-	-	Картометрический	1.00	-
398	459348.86	1279609.63	-	-	Картометрический	1.00	-
399	459336.26	1279609.07	-	-	Картометрический	1.00	-
400	459340.94	1279644.36	-	-	Аналитический	0.10	-
401	459261.86	1279661.79	-	-	Картометрический	1.00	-
402	459213.44	1279587.54	-	-	Картометрический	1.00	-
403	459179.92	1279501.50	-	-	Картометрический	1.00	-
404	459185.02	1279232.13	-	-	Картометрический	1.00	-
405	459016.81	1279415.91	-	-	Картометрический	1.00	-
406	459008.36	1279411.55	-	-	Картометрический	1.00	-
407	459004.40	1279414.99	-	-	Картометрический	1.00	-
408	458997.54	1279415.78	-	-	Картометрический	1.00	-
409	458984.10	1279409.94	-	-	Картометрический	1.00	-

1	2	3	4	5	6	7	8
410	458940.87	1279388.18	-	-	Картометрический	1.00	-
411	458903.91	1279363.64	-	-	Аналитический	0.10	-
412	458817.12	1279307.17	-	-	Аналитический	0.10	-
413	458796.35	1279292.19	-	-	Аналитический	0.10	-
414	458791.17	1279288.69	-	-	Аналитический	0.10	-
415	458784.77	1279284.63	-	-	Картометрический	1.00	-
416	458779.02	1279280.45	-	-	Картометрический	1.00	-
417	458764.20	1279270.41	-	-	Картометрический	1.00	-
418	458711.43	1279232.54	-	-	Картометрический	1.00	-
419	458663.79	1279197.15	-	-	Картометрический	1.00	-
420	458606.32	1279159.88	-	-	Картометрический	1.00	-
421	458562.21	1279134.40	-	-	Картометрический	1.00	-
422	458472.29	1279086.42	-	-	Картометрический	1.00	-
423	458442.19	1279073.24	-	-	Картометрический	1.00	-
424	458424.90	1279065.40	-	-	Картометрический	1.00	-
425	458418.43	1279061.18	-	-	Аналитический	0.10	-
426	458417.38	1279053.23	-	-	Аналитический	0.10	-
427	458484.50	1278997.94	-	-	Аналитический	0.10	-
428	458509.29	1278954.50	-	-	Аналитический	0.10	-
429	458514.28	1278949.53	-	-	Аналитический	0.10	-
430	458540.35	1278898.22	-	-	Аналитический	0.10	-
431	458542.80	1278858.96	-	-	Аналитический	0.10	-
432	458471.13	1278776.74	-	-	Аналитический	0.10	-
433	458487.99	1278743.01	-	-	Картометрический	1.00	-
434	458555.45	1278692.41	-	-	Картометрический	1.00	-
435	458533.59	1278660.80	-	-	Картометрический	1.00	-
436	458558.31	1278638.12	-	-	Картометрический	1.00	-
437	458618.39	1278583.01	-	-	Картометрический	1.00	-
438	458687.91	1278527.22	-	-	Картометрический	1.00	-
439	458733.54	1278545.97	-	-	Картометрический	1.00	-
440	458761.30	1278604.52	-	-	Картометрический	1.00	-
441	458886.03	1278776.03	-	-	Картометрический	1.00	-
442	458976.18	1278909.32	-	-	Картометрический	1.00	-
443	459024.14	1279005.20	-	-	Картометрический	1.00	-
444	459050.28	1279034.93	-	-	Картометрический	1.00	-
445	459137.85	1278875.00	-	-	Картометрический	1.00	-
446	459189.65	1278803.84	-	-	Картометрический	1.00	-
447	459238.83	1278762.41	-	-	Картометрический	1.00	-
448	459312.74	1278716.15	-	-	Аналитический	0.10	-
449	459404.93	1278658.52	-	-	Картометрический	1.00	-
450	459416.99	1278650.87	-	-	Картометрический	1.00	-
451	459514.85	1278588.80	-	-	Картометрический	1.00	-
452	459526.11	1278582.50	-	-	Картометрический	1.00	-
453	459554.75	1278628.34	-	-	Картометрический	1.00	-
454	459590.43	1278580.38	-	-	Картометрический	1.00	-
455	459591.05	1278581.13	-	-	Картометрический	1.00	-
456	459605.34	1278597.88	-	-	Картометрический	1.00	-
457	459619.92	1278587.31	-	-	Картометрический	1.00	-
458	459660.68	1278557.50	-	-	Картометрический	1.00	-
459	459706.34	1278527.99	-	-	Картометрический	1.00	-
460	459734.02	1278510.68	-	-	Картометрический	1.00	-
461	459760.22	1278543.96	-	-	Картометрический	1.00	-
462	459811.07	1278621.92	-	-	Картометрический	1.00	-

1	2	3	4	5	6	7	8
463	459926.72	1278769.31	-	-	Картометрический	1.00	-
464	460012.30	1278880.70	-	-	Картометрический	1.00	-
465	460083.03	1278958.61	-	-	Картометрический	1.00	-
466	460122.42	1278999.26	-	-	Картометрический	1.00	-
467	460180.43	1279051.76	-	-	Картометрический	1.00	-
468	460215.17	1279096.22	-	-	Картометрический	1.00	-
1	460257.11	1279155.95	-	-	Картометрический	1.00	-
469	459614.09	1278761.08	-	-	Картометрический	1.00	-
470	459629.07	1278765.27	-	-	Картометрический	1.00	-
471	459705.58	1278856.89	-	-	Картометрический	1.00	-
472	459482.62	1278892.70	-	-	Картометрический	1.00	-
473	459475.88	1278845.75	-	-	Картометрический	1.00	-
474	459486.11	1278828.43	-	-	Картометрический	1.00	-
469	459614.09	1278761.08	-	-	Картометрический	1.00	-
3.Сведения о характерных точках части (частей) границы объекта							
Часть №							
-	-	-	-	-	-	-	-

».

Приложение № 4  
к приказу министерства  
архитектуры и градостроительства  
Воронежской области  
от 13.08.2025 № 45-01-04/399

«ГРАФИЧЕСКОЕ ОПИСАНИЕ

местоположения границ

Зона сельскохозяйственного использования в границах населенного пункта – СХ1/1

(наименование объекта, местоположение границ которого описано (далее - объект)

Раздел 1

Сведения об объекте		
№ п/п	Характеристики объекта	Описание характеристик
1	2	3
1	Местоположение объекта	Воронежская область, Репьевский муниципальный район, Платавское сельское поселение, село Платава
2	Площадь объекта ± величина погрешности определения площади ( $P \pm \Delta P$ )	-
3	Иные характеристики объекта	-

## Раздел 2

Сведения о местоположении границ объекта					
1. Система координат: -					
2. Сведения о характерных точках границ объекта					
Обозначение характерных точек границ	Координаты, м		Метод определения координат характерной точки	Средняя квадратическая погрешность положения характерной точки (Mt), м	Описание обозначения точки на местности (при наличии)
	X	Y			
1	2	3	4	5	6
-	-	-	-	-	-
3. Сведения о характерных точках части (частей) границы объекта					
Обозначение характерных точек части границы	Координаты, м		Метод определения координат характерной точки	Средняя квадратическая погрешность положения характерной точки (Mt), м	Описание обозначения точки на местности (при наличии)
	X	Y			
1	2	3	4	5	6
Часть №					
-	-	-	-	-	-

## Сведения о местоположении измененных (уточненных) границ объекта

1. Система координат: МСК - 36, зона 1

2. Сведения о характерных точках границ объекта

Обозначение характерных точек границ	Существующие координаты, м		Измененные (уточненные) координаты, м		Метод определения координат характерной точки	Средняя квадратическая погрешность положения характерной точки (Mt), м	Описание обозначения точки на местности (при наличии)
	X	Y	X	Y			
1	2	3	4	5	6	7	8
1	459873.93	1279284.07	-	-	Картометрический	1.00	-
2	459858.58	1279303.63	-	-	Картометрический	1.00	-
3	459851.31	1279309.77	-	-	Картометрический	1.00	-
4	459855.67	1279324.96	-	-	Картометрический	1.00	-
5	459858.58	1279340.47	-	-	Картометрический	1.00	-
6	459857.13	1279356.31	-	-	Картометрический	1.00	-
7	459848.40	1279368.11	-	-	Картометрический	1.00	-
8	459850.02	1279389.76	-	-	Картометрический	1.00	-
9	459851.79	1279409.80	-	-	Картометрический	1.00	-
10	459861.33	1279435.34	-	-	Картометрический	1.00	-
11	459877.33	1279480.91	-	-	Картометрический	1.00	-
12	459905.77	1279541.43	-	-	Картометрический	1.00	-
13	459930.42	1279601.22	-	-	Картометрический	1.00	-
14	459962.33	1279659.00	-	-	Картометрический	1.00	-
15	459999.02	1279710.87	-	-	Картометрический	1.00	-
16	460012.27	1279741.74	-	-	Картометрический	1.00	-
17	460025.84	1279773.57	-	-	Картометрический	1.00	-
18	460029.42	1279814.17	-	-	Картометрический	1.00	-
19	460030.21	1279839.99	-	-	Картометрический	1.00	-
20	460049.60	1279936.63	-	-	Картометрический	1.00	-
21	460045.88	1279996.75	-	-	Картометрический	1.00	-
22	460040.39	1280018.57	-	-	Картометрический	1.00	-
23	-	-	460072.15	1280034.67	Картометрический	1.00	-
24	-	-	460070.48	1280042.40	Аналитический	0.10	-
25	460076.26	1280036.75	460078.89	1280044.90	Картометрический	1.00	-
26	460080.30	1280049.27	-	-	Картометрический	1.00	-
27	460080.30	1280083.21	-	-	Картометрический	1.00	-
28	460079.90	1280119.57	-	-	Картометрический	1.00	-
29	460097.27	1280127.25	-	-	Картометрический	1.00	-
30	460143.73	1280136.54	-	-	Картометрический	1.00	-
31	460154.97	1280154.15	-	-	Картометрический	1.00	-
32	460157.87	1280178.96	-	-	Картометрический	1.00	-
33	460140.91	1280223.00	-	-	Картометрический	1.00	-
34	460130.81	1280288.45	-	-	Картометрический	1.00	-
35	460103.33	1280316.32	-	-	Картометрический	1.00	-
36	460074.65	1280324.81	-	-	Картометрический	1.00	-
37	460066.24	1280336.44	-	-	Картометрический	1.00	-
38	460067.62	1280346.71	-	-	Картометрический	1.00	-

1	2	3	4	5	6	7	8
39	460075.05	1280353.65	-	-	Картометрический	1.00	-
40	460101.72	1280363.59	-	-	Картометрический	1.00	-
41	460116.26	1280391.07	-	-	Картометрический	1.00	-
42	460107.37	1280480.35	-	-	Картометрический	1.00	-
43	460103.57	1280510.01	-	-	Картометрический	1.00	-
44	460107.29	1280539.10	-	-	Картометрический	1.00	-
45	460107.13	1280577.07	-	-	Картометрический	1.00	-
46	460107.13	1280632.34	-	-	Картометрический	1.00	-
47	460116.34	1280661.43	-	-	Картометрический	1.00	-
48	460134.44	1280676.14	-	-	Картометрический	1.00	-
49	460116.99	1280693.75	-	-	Картометрический	1.00	-
50	460099.37	1280716.70	-	-	Картометрический	1.00	-
51	460095.66	1280739.97	-	-	Картометрический	1.00	-
52	460109.72	1280798.15	-	-	Картометрический	1.00	-
53	460117.78	1280804.39	-	-	Картометрический	1.00	-
54	460102.99	1280810.59	-	-	Картометрический	1.00	-
55	459953.52	1280873.22	-	-	Картометрический	1.00	-
56	459933.21	1280898.68	-	-	Картометрический	1.00	-
57	459937.05	1280981.58	-	-	Картометрический	1.00	-
58	459938.67	1281016.49	-	-	Картометрический	1.00	-
59	459941.70	1281081.81	-	-	Картометрический	1.00	-
60	459927.32	1281161.52	-	-	Картометрический	1.00	-
61	459857.04	1281160.74	-	-	Картометрический	1.00	-
62	459769.15	1281128.60	-	-	Картометрический	1.00	-
63	459662.05	1281086.18	-	-	Картометрический	1.00	-
64	459655.37	1281079.91	-	-	Картометрический	1.00	-
65	459642.40	1281067.74	-	-	Картометрический	1.00	-
66	459624.24	1281028.13	-	-	Картометрический	1.00	-
67	459608.93	1280938.48	-	-	Картометрический	1.00	-
68	459663.36	1280842.75	-	-	Картометрический	1.00	-
69	459669.02	1280803.16	-	-	Картометрический	1.00	-
70	459669.02	1280747.40	-	-	Картометрический	1.00	-
71	459654.48	1280716.70	-	-	Картометрический	1.00	-
72	459623.77	1280671.85	-	-	Картометрический	1.00	-
73	459587.81	1280644.38	-	-	Картометрический	1.00	-
74	459573.27	1280590.24	-	-	Картометрический	1.00	-
75	459578.52	1280519.54	-	-	Картометрический	1.00	-
76	459628.62	1280490.86	-	-	Картометрический	1.00	-
77	459650.44	1280483.18	-	-	Картометрический	1.00	-
78	459660.94	1280501.36	-	-	Картометрический	1.00	-
79	459686.39	1280544.59	-	-	Картометрический	1.00	-
80	459737.30	1280564.39	-	-	Картометрический	1.00	-
81	459746.19	1280553.07	-	-	Картометрический	1.00	-
82	459772.04	1280485.20	-	-	Картометрический	1.00	-
83	459803.96	1280410.46	-	-	Картометрический	1.00	-
84	459814.46	1280372.48	-	-	Картометрический	1.00	-
85	459837.90	1280295.72	-	-	Картометрический	1.00	-
86	459869.41	1280229.46	-	-	Картометрический	1.00	-
87	459864.97	1280180.17	-	-	Картометрический	1.00	-
88	459863.35	1280105.43	-	-	Картометрический	1.00	-
89	459879.51	1279999.98	-	-	Картометрический	1.00	-
90	459868.60	1279905.04	-	-	Картометрический	1.00	-
91	459884.76	1279804.44	-	-	Картометрический	1.00	-

1	2	3	4	5	6	7	8
92	459886.78	1279785.45	-	-	Картометрический	1.00	-
93	459875.07	1279761.21	-	-	Картометрический	1.00	-
94	459848.00	1279744.24	-	-	Картометрический	1.00	-
95	459838.70	1279713.54	-	-	Картометрический	1.00	-
96	459835.07	1279694.55	-	-	Картометрический	1.00	-
97	459805.41	1279657.87	-	-	Картометрический	1.00	-
98	459786.83	1279645.10	-	-	Картометрический	1.00	-
99	459787.48	1279637.34	-	-	Картометрический	1.00	-
100	459811.07	1279636.05	-	-	Картометрический	1.00	-
101	459817.70	1279630.07	-	-	Картометрический	1.00	-
102	459813.98	1279622.15	-	-	Картометрический	1.00	-
103	459793.13	1279619.40	-	-	Картометрический	1.00	-
104	459781.50	1279609.38	-	-	Картометрический	1.00	-
105	459780.53	1279600.01	-	-	Картометрический	1.00	-
106	459794.10	1279590.64	-	-	Картометрический	1.00	-
107	459807.52	1279585.31	-	-	Картометрический	1.00	-
108	459827.72	1279586.76	-	-	Картометрический	1.00	-
109	459833.37	1279565.43	-	-	Картометрический	1.00	-
110	459835.80	1279535.85	-	-	Картометрический	1.00	-
111	459813.82	1279507.74	-	-	Картометрический	1.00	-
112	459796.85	1279503.53	-	-	Картометрический	1.00	-
113	459759.20	1279505.96	-	-	Картометрический	1.00	-
114	459754.02	1279497.23	-	-	Картометрический	1.00	-
115	459760.49	1279454.57	-	-	Картометрический	1.00	-
116	459762.59	1279409.96	-	-	Картометрический	1.00	-
117	459773.09	1279398.98	-	-	Картометрический	1.00	-
118	459797.50	1279393.97	-	-	Картометрический	1.00	-
119	459795.56	1279375.54	-	-	Картометрический	1.00	-
120	459788.93	1279358.57	-	-	Картометрический	1.00	-
121	459795.23	1279336.76	-	-	Картометрический	1.00	-
122	459797.17	1279312.36	-	-	Картометрический	1.00	-
123	459798.30	1279296.52	-	-	Картометрический	1.00	-
124	459788.77	1279265.01	-	-	Картометрический	1.00	-
125	459782.47	1279247.23	-	-	Картометрический	1.00	-
126	459772.12	1279214.91	-	-	Картометрический	1.00	-
127	459763.88	1279201.33	-	-	Картометрический	1.00	-
128	459760.00	1279186.63	-	-	Картометрический	1.00	-
129	459731.39	1279155.01	-	-	Картометрический	1.00	-
130	459725.55	1279145.38	-	-	Картометрический	1.00	-
131	459712.01	1279122.15	-	-	Картометрический	1.00	-
132	459688.57	1279094.67	-	-	Картометрический	1.00	-
133	459664.66	1279092.25	-	-	Картометрический	1.00	-
134	459574.16	1279088.86	-	-	Картометрический	1.00	-
135	459557.03	1279087.40	-	-	Картометрический	1.00	-
136	459553.31	1279077.06	-	-	Картометрический	1.00	-
137	459544.58	1279064.13	-	-	Картометрический	1.00	-
138	459540.54	1279050.88	-	-	Картометрический	1.00	-
139	459546.20	1279049.91	-	-	Картометрический	1.00	-
140	459583.85	1279042.15	-	-	Картометрический	1.00	-
141	459594.20	1279038.76	-	-	Картометрический	1.00	-
142	459621.51	1279040.05	-	-	Картометрический	1.00	-
143	459626.52	1279050.88	-	-	Картометрический	1.00	-
144	459641.87	1279053.79	-	-	Картометрический	1.00	-

1	2	3	4	5	6	7	8
145	459645.59	1279046.52	-	-	Картометрический	1.00	-
146	459655.93	1279041.18	-	-	Картометрический	1.00	-
147	459658.84	1279043.45	-	-	Картометрический	1.00	-
148	459657.22	1279053.63	-	-	Картометрический	1.00	-
149	459669.02	1279060.41	-	-	Картометрический	1.00	-
150	459680.66	1279062.03	-	-	Картометрический	1.00	-
151	459682.43	1279057.50	-	-	Картометрический	1.00	-
152	459668.54	1279035.53	-	-	Картометрический	1.00	-
153	459655.12	1279008.38	-	-	Картометрический	1.00	-
154	459648.01	1278984.46	-	-	Картометрический	1.00	-
155	459641.22	1278955.69	-	-	Картометрический	1.00	-
156	459644.29	1278939.53	-	-	Картометрический	1.00	-
157	459643.65	1278929.84	-	-	Картометрический	1.00	-
158	459639.93	1278913.84	-	-	Картометрический	1.00	-
159	459637.35	1278899.62	-	-	Картометрический	1.00	-
160	459637.99	1278887.66	-	-	Картометрический	1.00	-
161	459643.16	1278885.72	-	-	Картометрический	1.00	-
162	459647.53	1278890.24	-	-	Картометрический	1.00	-
163	459652.54	1278906.24	-	-	Картометрический	1.00	-
164	459658.68	1278928.38	-	-	Картометрический	1.00	-
165	459674.35	1278972.99	-	-	Картометрический	1.00	-
166	459688.29	1279015.99	-	-	Картометрический	1.00	-
167	459705.06	1279054.60	-	-	Картометрический	1.00	-
168	459721.22	1279080.13	-	-	Картометрический	1.00	-
169	459735.28	1279098.55	-	-	Картометрический	1.00	-
170	459763.56	1279124.73	-	-	Картометрический	1.00	-
171	459777.46	1279135.56	-	-	Картометрический	1.00	-
172	459785.05	1279147.03	-	-	Картометрический	1.00	-
173	459789.35	1279162.32	-	-	Картометрический	1.00	-
174	459811.64	1279185.23	-	-	Картометрический	1.00	-
175	459792.16	1279204.02	-	-	Картометрический	1.00	-
176	459796.43	1279218.43	-	-	Картометрический	1.00	-
177	459822.95	1279199.64	-	-	Картометрический	1.00	-
178	459839.84	1279243.51	-	-	Картометрический	1.00	-
179	459852.44	1279253.69	-	-	Картометрический	1.00	-
180	459859.88	1279257.05	-	-	Картометрический	1.00	-
181	459869.41	1279269.53	-	-	Картометрический	1.00	-
1	459873.93	1279284.07	-	-	Картометрический	1.00	-
182	459170.87	1279916.35	-	-	Картометрический	1.00	-
183	459157.14	1279930.49	-	-	Картометрический	1.00	-
184	459158.75	1279947.46	-	-	Картометрический	1.00	-
185	459145.82	1279968.47	-	-	Картометрический	1.00	-
186	459129.94	1279989.41	-	-	Картометрический	1.00	-
187	459122.45	1280001.23	-	-	Картометрический	1.00	-
188	459084.20	1280027.90	-	-	Картометрический	1.00	-
189	459077.89	1280026.08	-	-	Картометрический	1.00	-
190	459068.04	1280044.50	-	-	Картометрический	1.00	-
191	459053.89	1280039.52	-	-	Аналитический	0.10	-
192	459036.57	1280058.59	-	-	Аналитический	0.10	-
193	459010.89	1280078.36	-	-	Картометрический	1.00	-
194	458984.14	1280114.72	-	-	Картометрический	1.00	-
195	458973.69	1280148.30	-	-	Аналитический	0.10	-

1	2	3	4	5	6	7	8
196	458968.02	1280169.59	-	-	Аналитический	0.10	-
197	458959.41	1280196.17	-	-	Картометрический	1.00	-
198	458950.85	1280228.33	-	-	Картометрический	1.00	-
199	458946.57	1280258.87	-	-	Картометрический	1.00	-
200	458950.04	1280287.64	-	-	Картометрический	1.00	-
201	458948.10	1280315.52	-	-	Картометрический	1.00	-
202	458941.80	1280331.03	-	-	Картометрический	1.00	-
203	458949.39	1280348.56	-	-	Картометрический	1.00	-
204	458953.27	1280363.43	-	-	Картометрический	1.00	-
205	458943.42	1280388.16	-	-	Картометрический	1.00	-
206	458938.41	1280408.68	-	-	Картометрический	1.00	-
207	458937.67	1280430.50	-	-	Картометрический	1.00	-
208	458926.93	1280455.88	-	-	Аналитический	0.10	-
209	458928.54	1280485.94	-	-	Аналитический	0.10	-
210	458864.23	1280495.30	-	-	Картометрический	1.00	-
211	458852.11	1280522.37	-	-	Картометрический	1.00	-
212	458847.66	1280547.01	-	-	Картометрический	1.00	-
213	458846.05	1280556.31	-	-	Картометрический	1.00	-
214	458834.33	1280564.79	-	-	Картометрический	1.00	-
215	458830.70	1280573.28	-	-	Картометрический	1.00	-
216	458839.18	1280582.57	-	-	Картометрический	1.00	-
217	458866.25	1280591.86	-	-	Картометрический	1.00	-
218	458878.77	1280584.99	-	-	Картометрический	1.00	-
219	458879.18	1280573.68	-	-	Картометрический	1.00	-
220	458884.03	1280565.20	-	-	Картометрический	1.00	-
221	458889.68	1280563.18	-	-	Картометрический	1.00	-
222	458900.59	1280567.62	-	-	Картометрический	1.00	-
223	458908.27	1280563.98	-	-	Картометрический	1.00	-
224	458908.27	1280553.07	-	-	Картометрический	1.00	-
225	458920.79	1280550.65	-	-	Картометрический	1.00	-
226	458930.08	1280551.86	-	-	Картометрический	1.00	-
227	458938.57	1280564.79	-	-	Картометрический	1.00	-
228	458944.38	1280577.72	-	-	Картометрический	1.00	-
229	458939.21	1280588.87	-	-	Картометрический	1.00	-
230	458914.97	1280598.57	-	-	Картометрический	1.00	-
231	458896.39	1280603.25	-	-	Картометрический	1.00	-
232	458870.69	1280612.06	-	-	Картометрический	1.00	-
233	458852.11	1280648.02	-	-	Картометрический	1.00	-
234	458841.60	1280670.24	-	-	Картометрический	1.00	-
235	458851.40	1280716.38	-	-	Картометрический	1.00	-
236	458735.31	1280694.79	-	-	Картометрический	1.00	-
237	458568.39	1280462.15	-	-	Картометрический	1.00	-
238	458656.71	1280336.90	-	-	Картометрический	1.00	-
239	458683.91	1280292.03	-	-	Картометрический	1.00	-
240	458710.30	1280285.22	-	-	Картометрический	1.00	-
241	458746.66	1280291.28	-	-	Картометрический	1.00	-
242	458808.07	1280346.22	-	-	Картометрический	1.00	-
243	458828.27	1280368.44	-	-	Картометрический	1.00	-
244	458856.17	1280370.78	-	-	Аналитический	0.10	-
245	458866.53	1280357.04	-	-	Аналитический	0.10	-
246	458864.72	1280341.10	-	-	Аналитический	0.10	-
247	458878.45	1280273.00	-	-	Аналитический	0.10	-
248	458878.95	1280230.70	-	-	Аналитический	0.10	-

1	2	3	4	5	6	7	8
249	458883.07	1280210.95	-	-	Аналитический	0.10	-
250	458888.68	1280197.67	-	-	Аналитический	0.10	-
251	458909.21	1280167.02	-	-	Аналитический	0.10	-
252	458913.51	1280162.75	-	-	Аналитический	0.10	-
253	458910.51	1280140.01	-	-	Аналитический	0.10	-
254	458904.00	1280128.32	-	-	Аналитический	0.10	-
255	458900.96	1280108.38	-	-	Аналитический	0.10	-
256	458893.89	1280041.05	-	-	Аналитический	0.10	-
257	458910.93	1280048.46	-	-	Картометрический	1.00	-
258	458926.12	1280066.89	-	-	Картометрический	1.00	-
259	458936.30	1280066.56	-	-	Картометрический	1.00	-
260	458943.74	1280057.51	-	-	Картометрический	1.00	-
261	458942.45	1280041.52	-	-	Картометрический	1.00	-
262	458941.31	1280032.79	-	-	Картометрический	1.00	-
263	458946.81	1280022.12	-	-	Картометрический	1.00	-
264	458941.15	1280006.29	-	-	Картометрический	1.00	-
265	458937.60	1279991.58	-	-	Картометрический	1.00	-
266	458940.18	1279987.86	-	-	Картометрический	1.00	-
267	458950.36	1279994.65	-	-	Картометрический	1.00	-
268	458967.82	1280008.22	-	-	Картометрический	1.00	-
269	458983.65	1280008.71	-	-	Картометрический	1.00	-
270	458987.53	1280013.23	-	-	Картометрический	1.00	-
271	458988.34	1280023.74	-	-	Картометрический	1.00	-
272	458995.53	1280021.40	-	-	Картометрический	1.00	-
273	459018.16	1280003.62	-	-	Картометрический	1.00	-
274	459061.39	1279974.53	-	-	Картометрический	1.00	-
275	459089.26	1279959.99	-	-	Картометрический	1.00	-
276	459111.48	1279928.88	-	-	Картометрический	1.00	-
277	459141.38	1279908.68	-	-	Картометрический	1.00	-
278	459151.08	1279903.83	-	-	Картометрический	1.00	-
279	459164.41	1279906.25	-	-	Картометрический	1.00	-
182	459170.87	1279916.35	-	-	Картометрический	1.00	-
3.Сведения о характерных точках части (частей) границы объекта							
Часть №							
-	-	-	-	-	-	-	-

».

Приложение № 5  
к приказу министерства  
архитектуры и градостроительства  
Воронежской области  
от 13.08.2025 № 45-01-04/399

«ГРАФИЧЕСКОЕ ОПИСАНИЕ

местоположения границ

Зона улиц, дорог, инженерной и транспортной инфраструктуры села Платава - ИТ1/1

(наименование объекта, местоположение границ которого описано (далее - объект)

Раздел 1

Сведения об объекте		
№ п/п	Характеристики объекта	Описание характеристик
1	2	3
1	Местоположение объекта	Воронежская область, Репьёвский муниципальный район, Платавское сельское поселение, село Платава
2	Площадь объекта $\pm$ величина погрешности определения площади ( $P \pm \text{Дельта } P$ )	-
3	Иные характеристики объекта	-

## Раздел 2

Сведения о местоположении границ объекта					
1. Система координат: -					
2. Сведения о характерных точках границ объекта					
Обозначение характерных точек границ	Координаты, м		Метод определения координат характерной точки	Средняя квадратическая погрешность положения характерной точки (Mt), м	Описание обозначения точки на местности (при наличии)
	X	Y			
1	2	3	4	5	6
-	-	-	-	-	-
3. Сведения о характерных точках части (частей) границы объекта					
Обозначение характерных точек части границы	Координаты, м		Метод определения координат характерной точки	Средняя квадратическая погрешность положения характерной точки (Mt), м	Описание обозначения точки на местности (при наличии)
	X	Y			
1	2	3	4	5	6
Часть №					
-	-	-	-	-	-

## Раздел 3

Сведения о местоположении измененных (уточненных) границ объекта							
1. Система координат: МСК - 36, зона 1							
2. Сведения о характерных точках границ объекта							
Обозначение характерных точек границ	Существующие координаты, м		Измененные (уточненные) координаты, м		Метод определения координат характерной точки	Средняя квадратическая погрешность положения характерной точки (Mt), м	Описание обозначения точки на местности (при наличии)
	X	Y	X	Y			
1	2	3	4	5	6	7	8
1	459591.50	1279769.07	-	-	Картометрический	1.00	-
2	459572.65	1279768.16	-	-	Картометрический	1.00	-
3	459546.14	1279767.32	-	-	Картометрический	1.00	-
4	459542.16	1279766.05	-	-	Картометрический	1.00	-
5	459539.96	1279763.17	-	-	Картометрический	1.00	-
6	459540.24	1279751.71	-	-	Картометрический	1.00	-
7	459526.67	1279750.23	-	-	Картометрический	1.00	-
8	459526.17	1279758.11	-	-	Картометрический	1.00	-
9	459525.41	1279761.27	-	-	Картометрический	1.00	-
10	459521.97	1279764.00	-	-	Картометрический	1.00	-
11	459517.86	1279763.70	-	-	Картометрический	1.00	-
12	459508.75	1279762.83	-	-	Аналитический	0.10	-
13	459387.15	1279732.66	-	-	Аналитический	0.10	-
14	459318.05	1279712.36	-	-	Картометрический	1.00	-
15	459274.84	1279697.36	-	-	Картометрический	1.00	-
16	459257.81	1279688.41	-	-	Картометрический	1.00	-
17	459245.25	1279679.83	-	-	Картометрический	1.00	-
18	459225.73	1279661.05	-	-	Картометрический	1.00	-
19	459169.19	1279590.31	-	-	Картометрический	1.00	-
20	459118.87	1279529.11	-	-	Картометрический	1.00	-
21	459057.66	1279456.84	-	-	Картометрический	1.00	-
22	459040.82	1279439.84	-	-	Картометрический	1.00	-
23	459023.28	1279428.96	-	-	Картометрический	1.00	-
24	459016.81	1279422.87	-	-	Картометрический	1.00	-
25	459016.81	1279415.91	-	-	Картометрический	1.00	-
26	459008.36	1279411.55	-	-	Картометрический	1.00	-
27	459004.40	1279414.99	-	-	Картометрический	1.00	-
28	458997.54	1279415.78	-	-	Картометрический	1.00	-
29	458984.10	1279409.94	-	-	Картометрический	1.00	-
30	458940.87	1279388.18	-	-	Картометрический	1.00	-
31	458903.91	1279363.64	-	-	Картометрический	1.00	-
32	458817.12	1279307.17	-	-	Картометрический	1.00	-
33	458796.35	1279292.19	-	-	Аналитический	0.10	-
34	458791.17	1279288.69	-	-	Аналитический	0.10	-

1	2	3	4	5	6	7	8
35	458784.77	1279284.63	-	-	Аналитический	0.10	-
36	458779.02	1279280.45	-	-	Аналитический	0.10	-
37	458764.20	1279270.41	-	-	Картометрический	1.00	-
38	458711.43	1279232.54	-	-	Картометрический	1.00	-
39	458663.79	1279197.15	-	-	Картометрический	1.00	-
40	458606.32	1279159.88	-	-	Картометрический	1.00	-
41	458562.21	1279134.40	-	-	Картометрический	1.00	-
42	458472.29	1279086.42	-	-	Картометрический	1.00	-
43	458442.19	1279073.24	-	-	Картометрический	1.00	-
44	458424.90	1279065.40	-	-	Картометрический	1.00	-
45	458418.43	1279061.18	-	-	Картометрический	1.00	-
46	458417.38	1279053.23	-	-	Картометрический	1.00	-
47	458407.16	1279050.69	-	-	Картометрический	1.00	-
48	458402.05	1279058.33	-	-	Картометрический	1.00	-
49	458396.33	1279058.02	-	-	Картометрический	1.00	-
50	458355.76	1279048.73	-	-	Картометрический	1.00	-
51	458296.07	1279037.67	-	-	Картометрический	1.00	-
52	458234.92	1279027.75	-	-	Картометрический	1.00	-
53	458187.02	1279019.77	-	-	Картометрический	1.00	-
54	-	-	458139.79	1279011.92	Аналитический	0.10	-
55	458128.12	1279009.36	-	-	Картометрический	1.00	-
56	458123.91	1279005.90	-	-	Картометрический	1.00	-
57	458121.55	1279001.84	-	-	Картометрический	1.00	-
58	458112.79	1279001.22	-	-	Картометрический	1.00	-
59	458109.24	1279006.83	-	-	Картометрический	1.00	-
60	458103.91	1279007.40	-	-	Картометрический	1.00	-
61	458099.33	1279007.21	-	-	Картометрический	1.00	-
62	458063.94	1279000.18	-	-	Картометрический	1.00	-
63	458020.97	1278992.77	-	-	Картометрический	1.00	-
64	457995.59	1278988.58	-	-	Аналитический	0.10	-
65	457991.84	1279006.70	-	-	Картометрический	1.00	-
66	458000.15	1279007.49	-	-	Картометрический	1.00	-
67	458017.93	1279010.51	-	-	Картометрический	1.00	-
68	458060.96	1279017.94	-	-	Картометрический	1.00	-
69	458099.98	1279023.76	-	-	Картометрический	1.00	-
70	458106.24	1279026.75	-	-	Картометрический	1.00	-
71	458107.83	1279030.40	-	-	Картометрический	1.00	-
72	458108.48	1279034.24	-	-	Картометрический	1.00	-
73	458118.39	1279034.70	-	-	Картометрический	1.00	-
74	458120.63	1279030.22	-	-	Картометрический	1.00	-
75	458124.24	1279028.29	-	-	Картометрический	1.00	-
76	458137.65	1279028.81	-	-	Картометрический	1.00	-
77	458190.20	1279037.07	-	-	Картометрический	1.00	-
78	458277.70	1279050.50	-	-	Аналитический	0.10	-
79	458293.95	1279053.46	-	-	Аналитический	0.10	-
80	458301.43	1279054.70	-	-	Аналитический	0.10	-
81	458320.28	1279058.82	-	-	Аналитический	0.10	-
82	458336.09	1279061.44	-	-	Аналитический	0.10	-
83	458392.15	1279073.55	-	-	Картометрический	1.00	-
84	458400.03	1279076.61	-	-	Картометрический	1.00	-
85	458401.53	1279082.44	-	-	Картометрический	1.00	-

1	2	3	4	5	6	7	8
86	458401.42	1279089.31	-	-	Картометрический	1.00	-
87	458409.67	1279091.54	-	-	Картометрический	1.00	-
88	458413.46	1279087.16	-	-	Картометрический	1.00	-
89	458419.31	1279082.69	-	-	Картометрический	1.00	-
90	458426.21	1279084.43	-	-	Картометрический	1.00	-
91	458465.81	1279098.90	-	-	Картометрический	1.00	-
92	458555.55	1279148.74	-	-	Картометрический	1.00	-
93	458619.34	1279186.13	-	-	Картометрический	1.00	-
94	458655.80	1279208.88	-	-	Картометрический	1.00	-
95	458690.66	1279233.46	-	-	Картометрический	1.00	-
96	458758.27	1279282.55	-	-	Картометрический	1.00	-
97	458807.31	1279317.06	-	-	Картометрический	1.00	-
98	458888.38	1279371.41	-	-	Картометрический	1.00	-
99	458934.97	1279401.85	-	-	Картометрический	1.00	-
100	458981.62	1279423.49	-	-	Картометрический	1.00	-
101	459008.73	1279437.79	-	-	Картометрический	1.00	-
102	459031.74	1279453.34	-	-	Картометрический	1.00	-
103	459042.31	1279464.78	-	-	Картометрический	1.00	-
104	459061.39	1279485.32	-	-	Картометрический	1.00	-
105	459096.50	1279529.74	-	-	Картометрический	1.00	-
106	459130.36	1279571.67	-	-	Картометрический	1.00	-
107	459176.17	1279626.15	-	-	Картометрический	1.00	-
108	459170.78	1279634.51	-	-	Картометрический	1.00	-
109	459176.08	1279640.90	-	-	Картометрический	1.00	-
110	459186.37	1279638.41	-	-	Картометрический	1.00	-
111	459213.79	1279670.88	-	-	Картометрический	1.00	-
112	459224.11	1279684.68	-	-	Картометрический	1.00	-
113	459226.48	1279689.86	-	-	Картометрический	1.00	-
114	459220.46	1279699.25	-	-	Картометрический	1.00	-
115	459233.49	1279708.15	-	-	Картометрический	1.00	-
116	459238.78	1279704.21	-	-	Картометрический	1.00	-
117	459246.37	1279702.22	-	-	Картометрический	1.00	-
118	459254.83	1279704.21	-	-	Картометрический	1.00	-
119	459264.28	1279708.32	-	-	Картометрический	1.00	-
120	459312.45	1279726.48	-	-	Картометрический	1.00	-
121	459337.47	1279735.91	-	-	Картометрический	1.00	-
122	459436.21	1279763.18	-	-	Картометрический	1.00	-
123	459510.63	1279777.73	-	-	Картометрический	1.00	-
124	459514.06	1279778.96	-	-	Картометрический	1.00	-
125	459516.65	1279781.47	-	-	Картометрический	1.00	-
126	459518.11	1279786.32	-	-	Картометрический	1.00	-
127	459517.95	1279792.12	-	-	Картометрический	1.00	-
128	459526.25	1279793.24	-	-	Картометрический	1.00	-
129	459526.90	1279789.59	-	-	Картометрический	1.00	-
130	459529.02	1279786.22	-	-	Картометрический	1.00	-
131	459534.12	1279785.19	-	-	Картометрический	1.00	-
132	459539.17	1279784.91	-	-	Картометрический	1.00	-
133	459552.17	1279785.42	-	-	Аналитический	0.10	-
134	459591.82	1279784.98	-	-	Картометрический	1.00	-
1	459591.50	1279769.07	-	-	Картометрический	1.00	-

3.Сведения о характерных точках части (частей) границы объекта							
Часть №							
-	-	-	-	-	-	-	-

».

Приложение № 6  
к приказу министерства  
архитектуры и градостроительства  
Воронежской области  
от 13.08.2025 № 45-01-04/399

«Приложение № 1»  
к правилам землепользования и застройки  
Платавского сельского поселения  
Репьёвского муниципального района  
Воронежской области

ГРАФИЧЕСКОЕ ОПИСАНИЕ МЕСТОПОЛОЖЕНИЯ ГРАНИЦ  
ТЕРРИТОРИАЛЬНЫХ ЗОН ХУТОРА КРАСНЫЙ ПАХАРЬ

## ГРАФИЧЕСКОЕ ОПИСАНИЕ

местоположения границ

Зона застройки индивидуальными жилыми домами хутора Красный Пахарь – Ж1/2

(наименование объекта, местоположение границ которого описано (далее - объект))

## Раздел 1

Сведения об объекте		
№ п/п	Характеристики объекта	Описание характеристик
1	2	3
1	Местоположение объекта	Воронежская область, Репьёвский муниципальный район, Платавское сельское поселение, хутор Красный Пахарь
2	Площадь объекта $\pm$ величина погрешности определения площади ( $P \pm \Delta P$ )	-
3	Иные характеристики объекта	-

## Раздел 2

Сведения о местоположении границ объекта					
1. Система координат: МСК - 36, зона 1					
2. Сведения о характерных точках границ объекта					
Обозначение характерных точек границ	Координаты, м		Метод определения координат характерной точки	Средняя квадратическая погрешность положения характерной точки (Mt), м	Описание обозначения точки на местности (при наличии)
	X	Y			
1	2	3	4	5	6
1	459091.25	1283483.02	Картометрический	1.00	-
2	458980.43	1283519.09	Картометрический	1.00	-
3	458960.22	1283598.17	Картометрический	1.00	-
4	458962.00	1283709.96	Картометрический	1.00	-
5	458942.72	1283784.45	Картометрический	1.00	-
6	458832.21	1283937.27	Картометрический	1.00	-
7	458737.01	1284049.71	Картометрический	1.00	-
8	458874.19	1284091.62	Картометрический	1.00	-
9	458775.99	1284256.46	Картометрический	1.00	-
10	458577.15	1284291.65	Картометрический	1.00	-
11	458516.49	1284450.55	Картометрический	1.00	-
12	458513.69	1284457.89	Картометрический	1.00	-
13	458382.71	1284523.46	Картометрический	1.00	-
14	458323.49	1284513.74	Аналитический	0.30	-
15	458258.06	1284503.01	Картометрический	1.00	-
16	458004.28	1284461.41	Картометрический	1.00	-
17	458021.97	1284444.90	Аналитический	0.10	-
18	458135.94	1284338.58	Аналитический	0.10	-
19	458123.22	1284325.40	Аналитический	0.10	-
20	458181.20	1284271.59	Аналитический	0.10	-
21	458238.37	1284218.53	Аналитический	0.10	-
22	458427.22	1284053.38	Аналитический	0.10	-
23	458486.55	1283999.71	Аналитический	0.10	-
24	458582.26	1283958.48	Картометрический	1.00	-
25	458658.39	1283878.84	Картометрический	1.00	-
26	458719.01	1283770.57	Картометрический	1.00	-
27	458808.95	1283636.55	Картометрический	1.00	-
28	458951.61	1283447.73	Картометрический	1.00	-
29	459000.16	1283398.90	Картометрический	1.00	-
1	459091.25	1283483.02	Картометрический	1.00	-

3. Сведения о характерных точках части (частей) границы объекта					
Обозначение характерных точек части границы	Координаты, м		Метод определения координат характерной точки	Средняя квадратическая погрешность положения характерной точки (Mt), м	Описание обозначения точки на местности (при наличии)
	X	Y			
1	2	3	4	5	6
Часть №					
-	-	-	-	-	-

## Раздел 3

Сведения о местоположении измененных (уточненных) границ объекта							
1. Система координат: -							
2. Сведения о характерных точках границ объекта							
Обозначение характерных точек границ	Существующие координаты, м		Измененные (уточненные) координаты, м		Метод определения координат характерной точки	Средняя квадратическая погрешность положения характерной точки (Mt), м	Описание обозначения точки на местности (при наличии)
	X	Y	X	Y			
1	2	3	4	5	6	7	8
-	-	-	-	-	-	-	-
3. Сведения о характерных точках части (частей) границы объекта							
Часть №							
-	-	-	-	-	-	-	-

».

Приложение № 7  
к приказу министерства  
архитектуры и градостроительства  
Воронежской области  
от 13.08.2025 № 45-01-04/399

«ГРАФИЧЕСКОЕ ОПИСАНИЕ

местоположения границ

Зона улиц, дорог, инженерной и транспортной инфраструктуры  
за границами населенных пунктов – ИТ1

(наименование объекта, местоположение границ которого описано (далее - объект)

Раздел 1

Сведения об объекте		
№ п/п	Характеристики объекта	Описание характеристик
1	2	3
1	Местоположение объекта	Воронежская область, Репьёвский муниципальный район, Платавское сельское поселение
2	Площадь объекта $\pm$ величина погрешности определения площади ( $P \pm \text{Дельта } P$ )	-
3	Иные характеристики объекта	-

## Раздел 2

Сведения о местоположении границ объекта					
1. Система координат: -					
2. Сведения о характерных точках границ объекта					
Обозначение характерных точек границ	Координаты, м		Метод определения координат характерной точки	Средняя квадратическая погрешность положения характерной точки (Mt), м	Описание обозначения точки на местности (при наличии)
	X	Y			
1	2	3	4	5	6
-	-	-	-	-	-
3. Сведения о характерных точках части (частей) границы объекта					
Обозначение характерных точек части границы	Координаты, м		Метод определения координат характерной точки	Средняя квадратическая погрешность положения характерной точки (Mt), м	Описание обозначения точки на местности (при наличии)
	X	Y			
1	2	3	4	5	6
Часть №					
-	-	-	-	-	-

## Раздел 3

Сведения о местоположении измененных (уточненных) границ объекта							
1. Система координат: МСК - 36, зона 1							
2. Сведения о характерных точках границ объекта							
Обозначение характерных точек границ	Существующие координаты, м		Измененные (уточненные) координаты, м		Метод определения координат характерной точки	Средняя квадратическая погрешность положения характерной точки (Mt), м	Описание обозначения точки на местности (при наличии)
	X	Y	X	Y			
1	2	3	4	5	6	7	8
1	457995.59	1278988.58	-	-	Аналитический	0.20	-
2	457951.13	1278981.83	-	-	Аналитический	0.50	-
3	-	-	457924.85	1278977.90	Аналитический	0.50	-
4	457885.18	1278971.38	-	-	Аналитический	0.50	-
5	457843.39	1278965.02	-	-	Аналитический	0.50	-
6	457795.14	1278957.01	-	-	Аналитический	0.50	-
7	457777.54	1278953.53	-	-	Аналитический	0.50	-
8	457743.09	1278948.04	-	-	Аналитический	0.50	-
9	457707.39	1278942.90	-	-	Аналитический	0.50	-
10	457655.27	1278934.13	-	-	Аналитический	0.50	-
11	457606.81	1278925.95	-	-	Аналитический	0.50	-
12	457566.60	1278919.14	-	-	Аналитический	0.50	-
13	457519.96	1278910.66	-	-	Аналитический	0.50	-
14	457496.83	1278906.70	-	-	Аналитический	0.50	-
15	457475.38	1278903.57	-	-	Аналитический	0.50	-
16	457450.44	1278899.14	-	-	Аналитический	0.50	-
17	457412.40	1278892.32	-	-	Аналитический	0.50	-
18	457384.04	1278887.77	-	-	Аналитический	0.50	-
19	457368.44	1278886.44	-	-	Аналитический	0.50	-
20	457358.24	1278884.45	-	-	Аналитический	0.50	-
21	-	-	457356.38	1278881.20	Аналитический	0.50	-
22	457357.50	1278875.24	-	-	Аналитический	0.50	-
23	457348.89	1278870.26	-	-	Аналитический	0.50	-
24	-	-	457344.16	1278876.08	Аналитический	0.50	-
25	-	-	457340.22	1278878.60	Аналитический	0.50	-
26	457333.52	1278879.90	-	-	Аналитический	0.50	-
27	457327.03	1278879.88	-	-	Аналитический	0.50	-
28	457307.74	1278879.01	-	-	Аналитический	0.50	-
29	-	-	457275.00	1278879.32	Аналитический	0.50	-
30	-	-	457240.09	1278882.20	Аналитический	0.50	-
31	-	-	457208.87	1278899.24	Аналитический	0.50	-
32	457171.56	1278936.54	-	-	Аналитический	0.50	-
33	-	-	457161.43	1278946.22	Аналитический	0.50	-
34	457132.58	1278977.32	-	-	Аналитический	0.50	-

1	2	3	4	5	6	7	8
35	457088.95	1279021.42	-	-	Аналитический	0.50	-
36	457050.80	1279059.41	-	-	Аналитический	0.50	-
37	457007.63	1279102.73	-	-	Аналитический	0.50	-
38	456970.34	1279140.32	-	-	Аналитический	0.50	-
39	456929.30	1279178.64	-	-	Аналитический	0.50	-
40	456898.37	1279210.03	-	-	Аналитический	0.50	-
41	456860.95	1279245.95	-	-	Аналитический	0.50	-
42	456830.07	1279274.84	-	-	Аналитический	0.50	-
43	-	-	456794.75	1279311.68	Аналитический	0.50	-
44	456769.52	1279338.27	-	-	Аналитический	0.50	-
45	456745.42	1279362.51	-	-	Аналитический	0.50	-
46	456714.75	1279392.28	-	-	Аналитический	0.50	-
47	-	-	456681.63	1279424.32	Аналитический	0.50	-
48	456642.50	1279464.82	-	-	Аналитический	0.50	-
49	456613.52	1279494.10	-	-	Аналитический	0.50	-
50	456569.38	1279537.03	-	-	Аналитический	0.50	-
51	456531.23	1279573.97	-	-	Аналитический	0.50	-
52	456490.82	1279609.71	-	-	Аналитический	0.50	-
53	456454.64	1279641.32	-	-	Аналитический	0.50	-
54	-	-	456402.07	1279691.80	Аналитический	0.50	-
55	-	-	456377.28	1279713.62	Аналитический	0.50	-
56	456345.63	1279737.58	-	-	Аналитический	0.50	-
57	456327.88	1279749.87	-	-	Аналитический	0.50	-
58	456323.70	1279747.71	-	-	Аналитический	0.50	-
59	456320.25	1279742.24	-	-	Аналитический	0.50	-
60	456310.16	1279745.70	-	-	Аналитический	0.50	-
61	456311.17	1279750.59	-	-	Аналитический	0.50	-
62	-	-	456311.46	1279757.66	Аналитический	0.50	-
63	456298.68	1279763.92	-	-	Аналитический	0.50	-
64	456284.10	1279768.53	-	-	Аналитический	0.50	-
65	456264.47	1279773.99	-	-	Аналитический	0.50	-
66	456248.94	1279776.94	-	-	Аналитический	0.50	-
67	456216.47	1279783.16	-	-	Аналитический	0.50	-
68	456163.07	1279794.08	-	-	Аналитический	0.50	-
69	456101.20	1279807.58	-	-	Аналитический	0.50	-
70	456074.55	1279813.53	-	-	Аналитический	0.50	-
71	456062.71	1279814.87	-	-	Аналитический	0.50	-
72	456024.48	1279820.93	-	-	Аналитический	0.50	-
73	455982.06	1279826.36	-	-	Аналитический	0.50	-
74	455950.51	1279830.42	-	-	Аналитический	0.50	-
75	-	-	455917.25	1279832.84	Аналитический	0.50	-
76	455882.57	1279835.70	-	-	Аналитический	0.50	-
77	455849.07	1279838.12	-	-	Аналитический	0.50	-
78	-	-	455831.02	1279839.80	Аналитический	0.50	-
79	455800.97	1279842.21			Аналитический	0.50	-
80	-	-	455746.93	1279846.16	Аналитический	0.50	-
81	455689.95	1279850.69	-	-	Аналитический	0.50	-
82	455636.83	1279854.93	-	-	Аналитический	0.50	-
83	455593.78	1279858.10	-	-	Аналитический	0.50	-
84	455557.25	1279861.43	-	-	Аналитический	0.50	-
85	455488.10	1279867.04	-	-	Аналитический	0.50	-

1	2	3	4	5	6	7	8
86	455422.42	1279872.30	-	-	Аналитический	0.50	-
87	-	-	455373.58	1279875.23	Аналитический	0.50	-
88	-	-	455356.55	1279874.90	Аналитический	0.50	-
89	455353.79	1279874.71	-	-	Аналитический	0.50	-
90	455354.00	1279876.25	-	-	Аналитический	0.50	-
91	455357.83	1279887.70	-	-	Аналитический	0.50	-
92	455359.59	1279892.95	-	-	Аналитический	0.50	-
93	455373.94	1279893.24	-	-	Аналитический	0.50	-
94	455423.68	1279890.26	-	-	Аналитический	0.50	-
95	455489.54	1279884.98	-	-	Аналитический	0.50	-
96	455558.79	1279879.37	-	-	Аналитический	0.50	-
97	455595.26	1279876.04	-	-	Аналитический	0.50	-
98	455638.21	1279872.87	-	-	Аналитический	0.50	-
99	455691.39	1279868.63	-	-	Аналитический	0.50	-
100	455748.29	1279864.09	-	-	Аналитический	0.50	-
101	455802.56	1279860.13	-	-	Аналитический	0.50	-
102	455803.72	1279860.04	-	-	Аналитический	0.50	-
103	455832.58	1279857.73	-	-	Аналитический	0.50	-
104	455850.55	1279856.06	-	-	Аналитический	0.50	-
105	455881.15	1279853.84	-	-	Картометрический	5.00	-
106	455900.62	1279852.25	-	-	Картометрический	5.00	-
107	455908.62	1279851.60	-	-	Картометрический	5.00	-
108	455918.65	1279850.77	-	-	Аналитический	0.50	-
109	455952.31	1279848.34	-	-	Аналитический	0.50	-
110	455968.33	1279846.28	-	-	Картометрический	5.00	-
111	455984.36	1279844.22	-	-	Аналитический	0.50	-
112	456027.04	1279838.75	-	-	Аналитический	0.50	-
113	456065.13	1279832.71	-	-	Аналитический	0.50	-
114	456077.52	1279831.31	-	-	Картометрический	5.00	-
115	456077.53	1279831.31	-	-	Аналитический	0.50	-
116	456105.08	1279825.16	-	-	Аналитический	0.50	-
117	456166.79	1279811.70	-	-	Аналитический	0.50	-
118	456219.97	1279800.82	-	-	Аналитический	0.50	-
119	456252.32	1279794.62	-	-	Аналитический	0.50	-
120	456268.57	1279791.53	-	-	Аналитический	0.50	-
121	456289.22	1279785.79	-	-	Аналитический	0.50	-
122	456305.22	1279780.72	-	-	Аналитический	0.50	-
123	456325.80	1279771.14	-	-	Аналитический	0.50	-
124	456336.11	1279765.66	-	-	Аналитический	0.50	-
125	456356.09	1279752.24	-	-	Аналитический	0.50	-
126	456388.68	1279727.57	-	-	Аналитический	0.50	-
127	456414.25	1279705.07	-	-	Аналитический	0.50	-
128	456466.80	1279654.60	-	-	Аналитический	0.50	-
129	456502.70	1279623.23	-	-	Аналитический	0.50	-
130	456543.45	1279587.19	-	-	Аналитический	0.50	-
131	456581.92	1279549.95	-	-	Аналитический	0.50	-
132	456626.20	1279506.88	-	-	Аналитический	0.50	-
133	456655.36	1279477.40	-	-	Аналитический	0.50	-
134	456694.37	1279437.05	-	-	Аналитический	0.50	-
135	456727.27	1279405.20	-	-	Аналитический	0.50	-
136	456758.08	1279375.31	-	-	Аналитический	0.50	-

1	2	3	4	5	6	7	8
137	456782.44	1279350.81	-	-	Аналитический	0.50	-
138	456807.77	1279324.09	-	-	Аналитический	0.50	-
139	456842.73	1279287.66	-	-	Аналитический	0.50	-
140	456873.33	1279259.01	-	-	Аналитический	0.50	-
141	456880.75	1279251.89	-	-	Аналитический	0.50	-
142	456911.01	1279222.85	-	-	Аналитический	0.50	-
143	456941.86	1279191.54	-	-	Аналитический	0.50	-
144	456982.88	1279153.24	-	-	Аналитический	0.50	-
145	457020.39	1279115.43	-	-	Аналитический	0.50	-
146	457063.52	1279072.13	-	-	Аналитический	0.50	-
147	457101.69	1279034.12	-	-	Аналитический	0.50	-
148	457145.58	1278989.78	-	-	Аналитический	0.50	-
149	457180.77	1278953.58	-	-	Аналитический	0.50	-
150	457185.74	1278948.23	-	-	Аналитический	0.50	-
151	457189.10	1278947.24	-	-	Аналитический	0.50	-
152	457191.13	1278949.28	-	-	Аналитический	0.50	-
153	457189.97	1278955.87	-	-	Аналитический	0.50	-
154	457197.20	1278956.62	-	-	Аналитический	0.50	-
155	457203.33	1278939.41	-	-	Аналитический	0.50	-
156	457206.14	1278932.81	-	-	Аналитический	0.50	-
157	457210.12	1278924.98	-	-	Аналитический	0.50	-
158	457223.67	1278911.17	-	-	Аналитический	0.50	-
159	457246.04	1278901.97	-	-	Аналитический	0.50	-
160	457276.02	1278897.31	-	-	Аналитический	0.50	-
161	457307.18	1278897.01	-	-	Аналитический	0.50	-
162	457326.16	1278898.13	-	-	Аналитический	0.50	-
163	457346.18	1278899.25	-	-	Аналитический	0.50	-
164	457364.46	1278902.36	-	-	Аналитический	0.50	-
165	457381.10	1278905.53	-	-	Аналитический	0.50	-
166	457409.38	1278910.06	-	-	Аналитический	0.50	-
167	457447.36	1278916.88	-	-	Аналитический	0.50	-
168	457472.59	1278921.13	-	-	Аналитический	0.50	-
169	457493.93	1278924.46	-	-	Аналитический	0.50	-
170	457516.84	1278928.38	-	-	Аналитический	0.50	-
171	457563.48	1278936.86	-	-	Аналитический	0.50	-
172	457603.81	1278943.69	-	-	Аналитический	0.50	-
173	457652.27	1278951.87	-	-	Аналитический	0.50	-
174	457704.61	1278960.68	-	-	Аналитический	0.50	-
175	457740.68	1278966.64	-	-	Аналитический	0.50	-
176	457774.38	1278971.25	-	-	Аналитический	0.50	-
177	457791.92	1278974.73	-	-	Аналитический	0.50	-
178	457840.57	1278982.80	-	-	Аналитический	0.50	-
179	457882.36	1278989.16	-	-	Аналитический	0.50	-
180	457922.05	1278995.67	-	-	Аналитический	0.50	-
181	457948.45	1278999.63	-	-	Аналитический	0.50	-
182	457974.46	1279003.26	-	-	Аналитический	0.50	-
183	457977.91	1279013.06	-	-	Аналитический	0.50	-
184	457984.88	1279014.54	-	-	Аналитический	0.50	-
185	457990.08	1279006.53	-	-	Аналитический	0.50	-
186	457991.84	1279006.70	-	-	Аналитический	0.50	-
1	457995.59	1278988.58	-	-	Аналитический	0.20	-

3.Сведения о характерных точках части (частей) границы объекта							
Часть №							
-	-	-	-	-	-	-	-

».