



**МИНИСТЕРСТВО
АРХИТЕКТУРЫ И ГРАДОСТРОИТЕЛЬСТВА
ВОРОНЕЖСКОЙ ОБЛАСТИ**

Правовое управление правительства
Воронежской области

ЗАРЕГИСТРИРОВАНО

« 14 » 04 2025 г.

463

ПРИКАЗ

26.06.2025

№ 45-01-04/305

г. Воронеж

**О внесении изменений в правила землепользования и застройки
Девичьего сельского поселения Семилукского муниципального района
Воронежской области**

В соответствии с Градостроительным кодексом Российской Федерации, Федеральным законом от 06.10.2003 № 131-ФЗ «Об общих принципах организации местного самоуправления в Российской Федерации», законами Воронежской области от 07.07.2006 № 61-ОЗ «О регулировании градостроительной деятельности в Воронежской области», от 20.12.2018 № 173-ОЗ «О перераспределении полномочий по утверждению правил землепользования и застройки между органами местного самоуправления поселений Воронежской области, городского округа город Нововоронеж, Борисоглебского городского округа и исполнительными органами государственной власти Воронежской области», постановлением Правительства Воронежской области от 31.12.2014 № 1240 «Об утверждении Положения о министерстве архитектуры и градостроительства Воронежской области», на основании приказа министерства архитектуры и градостроительства Воронежской области от 18.04.2025 № 45-01-04/208 «О подготовке проекта о внесении изменений в правила землепользования и застройки поселений Девичьего сельского поселения Семилукского

муниципального района Воронежской области», с учетом заключения о результатах публичных слушаний от 05.06.2025

п р и к а з ы в а ю:

1. Внести в правила землепользования и застройки Девичьего сельского поселения Семилукского муниципального района Воронежской области, утвержденные приказом департамента архитектуры и градостроительства Воронежской области от 12.01.2023 № 45-01-04/5 «Об утверждении правил землепользования и застройки Девичьего сельского поселения Семилукского муниципального района Воронежской области» (в редакции приказов министерства архитектуры и градостроительства Воронежской области от 26.02.2024 № 45-01-04/61, от 13.02.2025 № 45-01-04/52) (далее – Правила) следующие изменения:

1.1. В пункте 17 части II Правил:

1.1.1. В подпункте 1 карту градостроительного зонирования территории Девичьего сельского поселения Семилукского муниципального района Воронежской области изложить в редакции согласно приложению № 1 к настоящему приказу.

1.1.2. В подпункте 2 карту градостроительного зонирования с отображением зон с особыми условиями использования территории Девичьего сельского поселения Семилукского муниципального района Воронежской области изложить в редакции согласно приложению № 2 к настоящему приказу.

1.2. В приложении № 4 к Правилам:

1.2.1. Графическое описание местоположения границ зоны сельскохозяйственного производства за границами населенных пунктов – СХ2 изложить в редакции согласно приложению № 3 к настоящему приказу.

1.2.2. Графическое описание местоположения границ зоны рекреационного назначения - объектов отдыха за границами населенных пунктов – Р1 изложить в редакции согласно приложению № 4 к настоящему приказу.

2. Контроль исполнения настоящего приказа оставляю за собой.

Заместитель министра архитектуры и градостроительства Воронежской области – начальник отдела территориального планирования министерства архитектуры и градостроительства Воронежской области

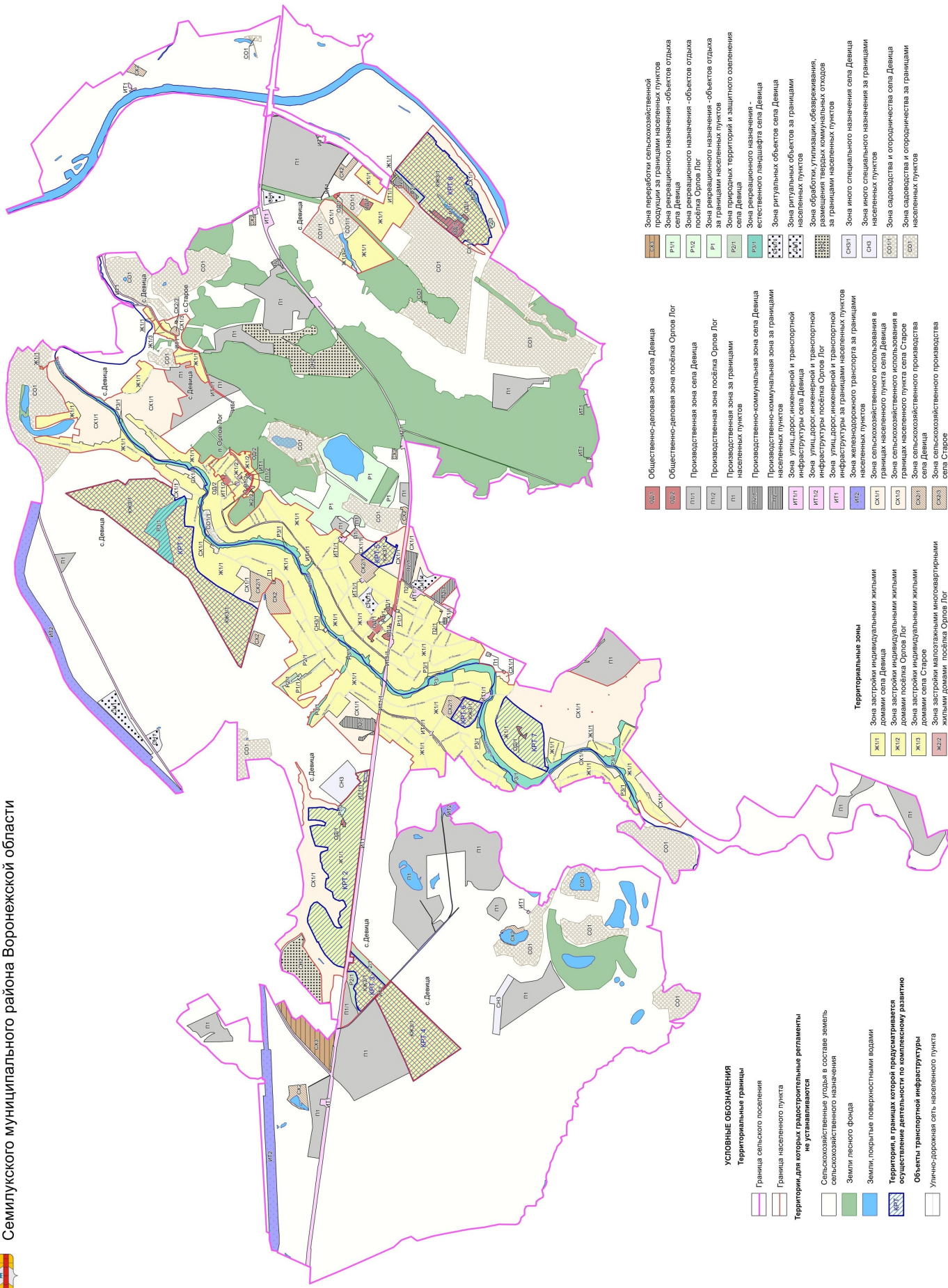


С.М. Беляева

ПРАВИЛА ЗЕМЛЕПОЛЬЗОВАНИЯ И ЗАСТРОЙКИ

Карта градостроительного зонирования территории поселения Девицкого района Воронежской области

Семилюкского муниципального района Воронежской области



УСЛОВНЫЕ ОБОЗНАЧЕНИЯ

- Территориальные границы**
- Граница сельского поселения
 - Граница населенного пункта
- Территории, для которых градостроительные регламенты не устанавливаются**
- Сельскохозяйственные угодья в составе земель сельскохозяйственного назначения
 - Земли лесного фонда
 - Земли, покрытые поверхностными водами
- Территории в границах которых предусматривается осуществление деятельности по комплексному развитию**
- Объекты транспортной инфраструктуры
 - Улично-дорожная сеть населенного пункта

- Общественно-деловая зона села Девича
- Общественно-деловая зона посёлка Орлов Лог
- Производственная зона села Девича
- Производственная зона посёлка Орлов Лог
- Производственная зона за границами населенных пунктов
- Производственно-коммунальная зона села Девича населенных пунктов
- Производственно-коммунальная зона за границами населенных пунктов
- Зона улиц, дорог, инженерной и транспортной инфраструктуры села Девича
- Зона улиц, дорог, инженерной и транспортной инфраструктуры посёлка Орлов Лог
- Зона железнодорожного транспорта за границами населенных пунктов
- Зона сельскохозяйственного использования в границах населенного пункта села Девича
- Зона сельскохозяйственного использования в границах населенного пункта села Строе
- Зона сельскохозяйственного производства села Девича
- Зона сельскохозяйственного производства села Строе
- Зона сельскохозяйственного производства за границами населенных пунктов

- Зона переработки сельскохозяйственной продукции за границами населенных пунктов поселения Девича
- Зона рекреационного назначения - объектов отдыха посёлка Орлов Лог
- Зона рекреационного назначения - объектов отдыха за границами населенных пунктов
- Зона рекреационного назначения - объектов отдыха села Девича
- Зона рекреационного назначения - естественного ландшафта села Девича
- Зона ритуальных объектов села Девича населенных пунктов
- Зона ритуальных объектов за границами населенных пунктов
- Зона обработки, утилизации, обезвреживания, размещения твердых коммунальных отходов за границами населенных пунктов
- Зона много специального назначения села Девича населенных пунктов
- Зона много специального назначения за границами населенных пунктов
- Зона садоводства и огородничества села Девича населенных пунктов
- Зона садоводства и огородничества за границами населенных пунктов

МАСШТАБ 1:25000

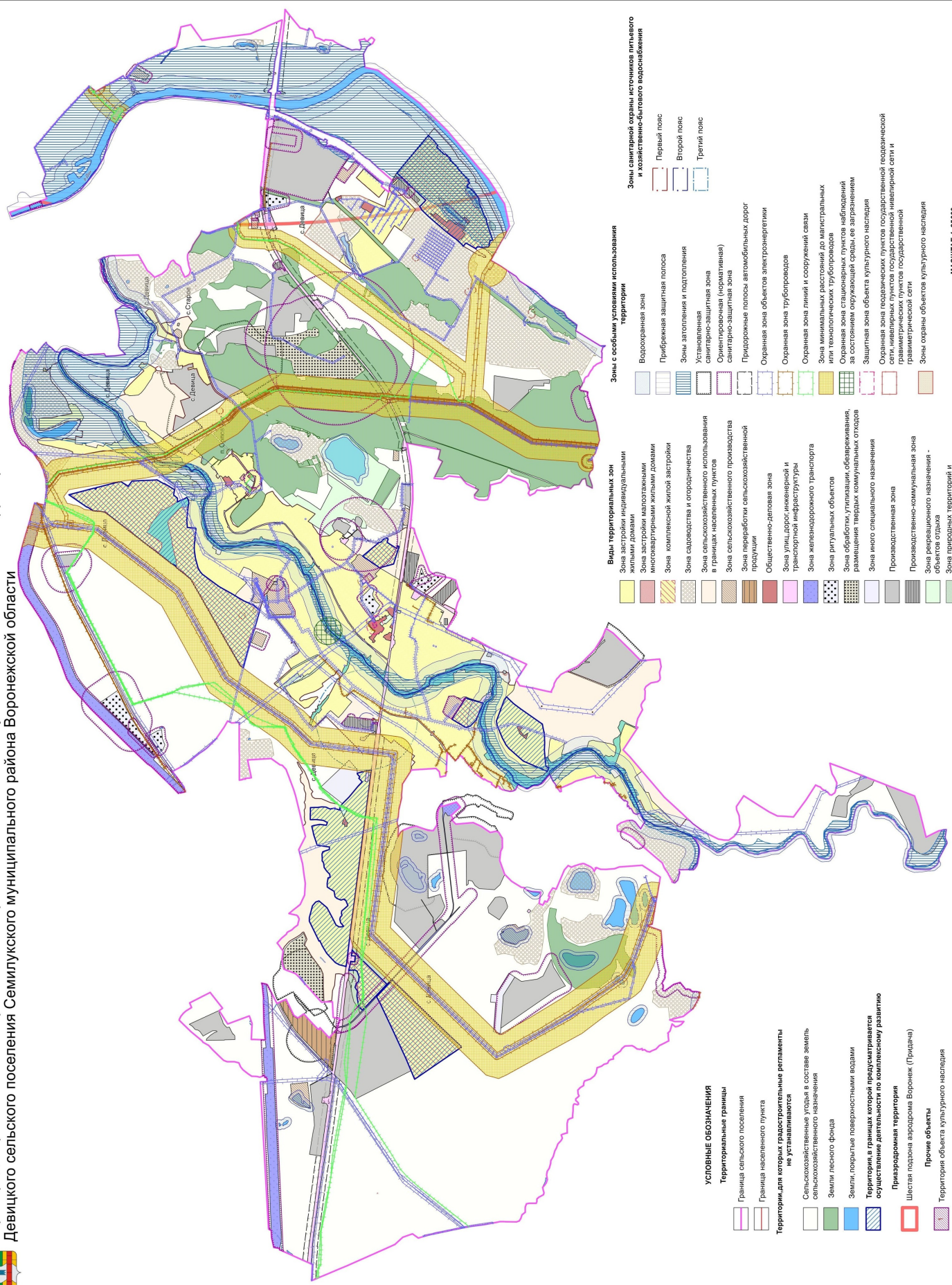




ПРАВИЛА ЗЕМЛЕПОЛЬЗОВАНИЯ И ЗАСТРОЙКИ

Карта градостроительного зонирования и отображения зон с особыми условиями использования территории Девяцкого сельского поселения Семилукского муниципального района Воронежской области

Приложение № 2
к приказу министерства
архитектуры и градостроительства
Воронежской области
от 26.06.2025 № 45/01.004.305



УСЛОВНЫЕ ОБОЗНАЧЕНИЯ

- Территориальные границы**
 - Граница сельского поселения
 - Граница населенного пункта
- Территории, для которых градостроительные регламенты не устанавливаются**
 - Сельскохозяйственные угодья в составе земель сельскохозяйственного назначения
 - Земли лесного фонда
 - Земли, покрытые поверхностными водами
- Территории, в границах которой предусматривается осуществление деятельности по комплексному развитию приаэродромной территории**
 - Шестая подзона аэродрома Воронеж (Придача)
- Прочие объекты**
 - Территория объекта культурного наследия

Виды территориальных зон

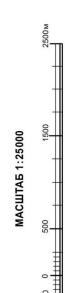
- Зона застройки индивидуальными жилыми домами
- Зона застройки малоэтажными многоквартирными жилыми домами
- Зона комплексной жилой застройки
- Зона садоводства и огородничества
- Зона сельскохозяйственного использования в границах населенных пунктов
- Зона сельскохозяйственного производства
- Зона переработки сельскохозяйственной продукции
- Общественно-деловая зона
- Зона улиц, дорог, мостовых и транспортной инфраструктуры
- Зона железнодорожного транспорта
- Зона ритуальных объектов
- Зона обработки, утилизации, обезвреживания, размещения твердых коммунальных отходов
- Зона иного специального назначения
- Производственная зона
- Производственно-коммунальная зона
- Зона рекреационного назначения - объектов отдыха
- Зона природных территорий и защитного озеленения
- Зона рекреационного назначения - естественного ландшафта

Зоны с особыми условиями использования территории

- Водоохранная зона
- Прибрежная защитная полоса
- Зоны затопления и подтопления
- Условно-охранная санитарно-защитная зона
- Опекунская (охранная) санитарно-защитная зона
- Придорожные полосы автомобильных дорог
- Охранная зона объектов электроэнергетики
- Охранная зона трубопроводов
- Охранная зона линий и сооружений связи
- Зона минимальных расстояний до магистральных технологических трубопроводов
- Охранная зона стационарных пунктов наблюдений за состоянием окружающей среды ее загрязнением
- Защитная зона объекта культурного наследия
- Охранная зона подзональных пунктов государственной нивелирной сети и нивелирных пунктов государственной нивелирной сети и геодезических пунктов государственной геодезической сети
- Зоны охраны объектов культурного наследия

Зоны санитарной охраны источников питьевого и хозяйственно-бытового водоснабжения

- Первый пояс
- Второй пояс
- Третий пояс



Приложение № 3
к приказу министерства
архитектуры и градостроительства
Воронежской области
от 26.06.2025 № 45-01-04/305

«ГРАФИЧЕСКОЕ ОПИСАНИЕ

местоположения границ

Зона сельскохозяйственного производства за границами населенных пунктов – СХ2

(наименование объекта, местоположение границ которого описано (далее - объект)

Раздел 1

Сведения об объекте		
№ п/п	Характеристики объекта	Описание характеристик
1	2	3
1	Местоположение объекта	Воронежская область, Семилукский муниципальный район, Девицкое сельское поселение
2	Площадь объекта ± величина погрешности определения площади ($P \pm \Delta P$)	-
3	Иные характеристики объекта	-

Раздел 2

Сведения о местоположении границ объекта					
1. Система координат: -					
2. Сведения о характерных точках границ объекта					
Обозначение характерных точек границ	Координаты, м		Метод определения координат характерной точки	Средняя квадратическая погрешность положения характерной точки (Mt), м	Описание обозначения точки на местности (при наличии)
	X	Y			
1	2	3	4	5	6
-	-	-	-	-	-
3. Сведения о характерных точках части (частей) границы объекта					
Обозначение характерных точек части границы	Координаты, м		Метод определения координат характерной точки	Средняя квадратическая погрешность положения характерной точки (Mt), м	Описание обозначения точки на местности (при наличии)
	X	Y			
1	2	3	4	5	6
Часть №					
-	-	-	-	-	-

Раздел 3

Сведения о местоположении измененных (уточненных) границ объекта							
1. Система координат: МСК - 36, зона 1							
2. Сведения о характерных точках границ объекта							
Обозначение характерных точек границ	Существующие координаты, м		Измененные (уточненные) координаты, м		Метод определения координат характерной точки	Средняя квадратическая погрешность положения характерной точки (Mt), м	Описание обозначения точки на местности (при наличии)
	X	Y	X	Y			
1	2	3	4	5	6	7	8
1	-	-	511609.50	1275026.59	Аналитический	0.10	-
2	-	-	511529.18	1274949.44	Аналитический	0.10	-
3	-	-	511417.75	1274883.15	Аналитический	0.10	-
4	-	-	511274.23	1274866.84	Аналитический	0.10	-
5	-	-	511319.55	1275263.78	Аналитический	0.10	-
6	-	-	511586.13	1275236.74	Аналитический	0.10	-
7	-	-	511572.09	1275094.92	Аналитический	0.10	-
1	-	-	511609.50	1275026.59	Аналитический	0.10	-
8	512193.01	1282117.30	-	-	Аналитический	2.50	-
9	512030.53	1282044.66	-	-	Аналитический	2.50	-
10	511953.75	1282224.61	-	-	Аналитический	2.50	-
11	512123.84	1282291.21	-	-	Аналитический	2.50	-
8	512193.01	1282117.30	-	-	Аналитический	2.50	-
12	511861.94	1282550.55	-	-	Аналитический	0.10	-
13	511710.60	1282555.45	-	-	Аналитический	0.10	-
14	511559.79	1282560.35	-	-	Картометрический	5.00	-
15	511561.28	1282596.31	-	-	Аналитический	0.10	-
16	511654.91	1282766.78	-	-	Аналитический	0.10	-
17	511655.52	1282781.72	-	-	Аналитический	0.10	-
18	511665.58	1282990.78	-	-	Аналитический	0.10	-
19	511703.33	1283068.16	-	-	Аналитический	0.10	-
20	511729.83	1283085.48	-	-	Аналитический	0.10	-
21	511792.08	1283111.52	-	-	Аналитический	0.10	-
22	511793.29	1283075.47	-	-	Аналитический	0.10	-
23	511830.78	1283073.26	-	-	Аналитический	0.10	-
24	511839.43	1283061.61	-	-	Аналитический	0.10	-
25	511797.32	1283062.85	-	-	Аналитический	0.10	-
26	511797.14	1283058.23	-	-	Аналитический	0.10	-
27	511793.82	1283054.81	-	-	Аналитический	0.10	-
28	511791.23	1283026.78	-	-	Аналитический	0.10	-
29	511793.35	1283021.93	-	-	Аналитический	0.10	-
30	511862.37	1283026.24	-	-	Аналитический	0.10	-

1	2	3	4	5	6	7	8
31	511951.70	1282888.47	-	-	Аналитический	0.10	-
32	511924.01	1282668.47	-	-	Аналитический	0.10	-
33	511874.69	1282565.09	-	-	Аналитический	0.10	-
12	511861.94	1282550.55	-	-	Аналитический	0.10	-
34	508240.69	1277455.94	-	-	Аналитический	0.10	-
35	508096.03	1277411.88	-	-	Аналитический	0.10	-
36	508063.39	1277409.90	-	-	Аналитический	0.10	-
37	508010.86	1277452.49	-	-	Аналитический	0.10	-
38	507977.49	1277474.74	-	-	Аналитический	0.10	-
39	507939.31	1277481.07	-	-	Аналитический	0.10	-
40	507893.19	1277516.24	-	-	Аналитический	0.10	-
41	507880.23	1277546.33	-	-	Аналитический	0.10	-
42	507862.02	1277583.61	-	-	Аналитический	0.10	-
43	507862.56	1277617.90	-	-	Аналитический	0.10	-
44	507889.93	1277651.17	-	-	Аналитический	0.10	-
45	507924.52	1277648.10	-	-	Картометрический	5.00	-
46	507928.82	1277661.60	-	-	Аналитический	0.10	-
47	507938.81	1277686.67	-	-	Аналитический	0.10	-
48	507943.25	1277704.47	-	-	Картометрический	5.00	-
49	508035.72	1277675.89	-	-	Аналитический	0.10	-
50	508081.00	1277725.00	-	-	Картометрический	5.00	-
51	508130.00	1277721.00	-	-	Картометрический	5.00	-
52	508167.00	1277707.00	-	-	Картометрический	5.00	-
53	508190.00	1277708.00	-	-	Картометрический	5.00	-
54	508220.00	1277692.00	-	-	Картометрический	5.00	-
55	508241.00	1277662.00	-	-	Картометрический	5.00	-
56	508286.00	1277645.00	-	-	Картометрический	5.00	-
57	508301.55	1277611.88	-	-	Аналитический	0.10	-
58	508300.17	1277609.39	-	-	Аналитический	0.10	-
59	508295.84	1277607.73	-	-	Аналитический	0.10	-
60	508263.98	1277610.18	-	-	Аналитический	0.10	-
61	508270.06	1277601.46	-	-	Аналитический	0.10	-
62	508298.01	1277590.80	-	-	Аналитический	0.10	-
63	508313.76	1277584.13	-	-	Аналитический	0.10	-
64	508317.98	1277573.21	-	-	Аналитический	0.10	-
65	508304.73	1277546.74	-	-	Аналитический	0.10	-
66	508299.69	1277513.80	-	-	Аналитический	0.10	-
67	508285.77	1277496.28	-	-	Аналитический	0.10	-
68	508266.73	1277479.89	-	-	Аналитический	0.10	-
34	508240.69	1277455.94	-	-	Аналитический	0.10	-
69	509822.74	1283946.54	-	-	Аналитический	2.50	-
70	509761.87	1283939.29	-	-	Аналитический	2.50	-
71	509733.28	1284155.89	-	-	Аналитический	2.50	-
72	509730.60	1284183.38	-	-	Аналитический	2.50	-
73	509744.10	1284195.60	-	-	Аналитический	2.50	-
74	509756.45	1284204.87	-	-	Аналитический	2.50	-
75	509782.76	1284213.81	-	-	Аналитический	2.50	-
76	509800.51	1284214.36	-	-	Аналитический	2.50	-
77	509814.27	1284208.36	-	-	Аналитический	2.50	-

1	2	3	4	5	6	7	8
78	509849.03	1284209.35	-	-	Аналитический	2.50	-
79	509852.13	1284178.72	-	-	Аналитический	2.50	-
80	509817.11	1284174.12	-	-	Аналитический	2.50	-
81	509818.43	1284158.26	-	-	Аналитический	2.50	-
82	509848.85	1284011.82	-	-	Аналитический	2.50	-
69	509822.74	1283946.54	-	-	Аналитический	2.50	-
83	509986.78	1284953.25	-	-	Аналитический	2.50	-
84	509899.74	1284951.66	-	-	Аналитический	2.50	-
85	509897.10	1285099.02	-	-	Аналитический	2.50	-
86	509912.40	1285097.67	-	-	Аналитический	2.50	-
87	509936.12	1285101.69	-	-	Аналитический	2.50	-
88	509934.52	1285110.62	-	-	Аналитический	2.50	-
89	509977.49	1285117.48	-	-	Аналитический	2.50	-
83	509986.78	1284953.25	-	-	Аналитический	2.50	-
90	512191.29	1288570.03	-	-	Аналитический	0.20	-
91	512093.22	1288575.27	-	-	Аналитический	0.20	-
92	512097.27	1288694.42	-	-	Аналитический	0.20	-
93	512098.63	1288734.40	-	-	Аналитический	0.20	-
94	512132.26	1288732.86	-	-	Аналитический	0.20	-
95	512195.56	1288729.96	-	-	Аналитический	0.20	-
96	512194.49	1288689.97	-	-	Аналитический	0.20	-
97	512191.61	1288582.06	-	-	Аналитический	0.20	-
90	512191.29	1288570.03	-	-	Аналитический	0.20	-
98	510880.73	1289363.43	-	-	Аналитический	2.50	-
99	510792.60	1289302.15	-	-	Картометрический	5.00	-
100	510740.96	1289271.27	-	-	Картометрический	5.00	-
101	510632.08	1289423.92	-	-	Картометрический	5.00	-
102	510626.02	1289419.24	-	-	Картометрический	5.00	-
103	510509.32	1289565.77	-	-	Картометрический	5.00	-
104	510577.30	1289626.02	-	-	Картометрический	5.00	-
105	510695.62	1289473.09	-	-	Картометрический	5.00	-
106	510774.59	1289534.18	-	-	Аналитический	2.50	-
107	510785.76	1289518.83	-	-	Аналитический	2.50	-
98	510880.73	1289363.43	-	-	Аналитический	2.50	-
108	514098.88	1290958.61	-	-	Аналитический	2.50	-
109	513840.72	1290882.08	-	-	Аналитический	2.50	-
110	513786.93	1290957.11	-	-	Аналитический	2.50	-
111	513996.41	1291081.61	-	-	Аналитический	2.50	-
108	514098.88	1290958.61	-	-	Аналитический	2.50	-
3.Сведения о характерных точках части (частей) границы объекта							
Часть №							
-	-	-	-	-	-	-	-

».

«ГРАФИЧЕСКОЕ ОПИСАНИЕ
местоположения границ
Зона рекреационного назначения - объектов отдыха
за границами населенных пунктов – Р1

(наименование объекта, местоположение границ которого описано (далее - объект))

Раздел 1

Сведения об объекте		
№ п/п	Характеристики объекта	Описание характеристик
1	2	3
1	Местоположение объекта	Воронежская область, Семилукский муниципальный район, Девицкое сельское поселение
2	Площадь объекта ± величина погрешности определения площади ($P \pm \text{Дельта } P$)	-
3	Иные характеристики объекта	-

Раздел 2

Сведения о местоположении границ объекта					
1. Система координат: -					
2. Сведения о характерных точках границ объекта					
Обозначение характерных точек границ	Координаты, м		Метод определения координат характерной точки	Средняя квадратическая погрешность положения характерной точки (Mt), м	Описание обозначения точки на местности (при наличии)
	X	Y			
1	2	3	4	5	6
-	-	-	-	-	-
3. Сведения о характерных точках части (частей) границы объекта					
Обозначение характерных точек части границы	Координаты, м		Метод определения координат характерной точки	Средняя квадратическая погрешность положения характерной точки (Mt), м	Описание обозначения точки на местности (при наличии)
	X	Y			
1	2	3	4	5	6
Часть №					
-	-	-	-	-	-

Раздел 3

Сведения о местоположении измененных (уточненных) границ объекта

1. Система координат: МСК - 36, зона 1

2. Сведения о характерных точках границ объекта

Обозначение характерных точек границ	Существующие координаты, м		Измененные (уточненные) координаты, м		Метод определения координат характерной точки	Средняя квадратическая погрешность положения характерной точки (Mt), м	Описание обозначения точки на местности (при наличии)
	X	Y	X	Y			
1	2	3	4	5	6	7	8
1	511702.30	1284366.42	-	-	Картометрический	5.00	-
2	511587.42	1284258.86	-	-	Картометрический	5.00	-
3	511555.39	1284228.88	-	-	Аналитический	0.10	-
4	511481.95	1284275.90	-	-	Аналитический	0.10	-
5	511200.44	1284122.63	-	-	Аналитический	0.10	-
6	511313.15	1284006.32	-	-	Аналитический	0.10	-
7	511308.54	1284003.33	-	-	Картометрический	5.00	-
8	510985.98	1283792.83	-	-	Картометрический	5.00	-
9	510976.80	1283782.44	-	-	Картометрический	5.00	-
10	510895.90	1283848.18	-	-	Аналитический	0.20	-
11	510935.72	1283942.22	-	-	Аналитический	0.20	-
12	510854.65	1284065.43	-	-	Аналитический	0.20	-
13	510805.71	1284064.08	-	-	Аналитический	0.20	-
14	510774.91	1284063.23	-	-	Картометрический	5.00	-
15	510746.19	1284042.44	-	-	Картометрический	5.00	-
16	510721.39	1284026.05	-	-	Картометрический	5.00	-
17	510674.61	1283983.50	-	-	Картометрический	5.00	-
18	510605.76	1284043.93	-	-	Картометрический	5.00	-
19	510579.27	1284020.19	-	-	Аналитический	1.50	-
20	510578.88	1284028.66	-	-	Аналитический	1.50	-
21	510572.87	1284052.16	-	-	Аналитический	1.50	-
22	510571.26	1284063.45	-	-	Аналитический	1.50	-
23	510562.14	1284078.15	-	-	Аналитический	1.50	-
24	510539.78	1284079.50	-	-	Аналитический	1.50	-
25	510513.31	1284071.71	-	-	Аналитический	1.50	-
26	510486.37	1284047.50	-	-	Аналитический	1.50	-
27	510462.41	1284010.52	-	-	Аналитический	1.50	-
28	510473.41	1283979.84	-	-	Аналитический	1.50	-
29	510488.60	1283929.53	-	-	Аналитический	1.50	-
30	510491.33	1283928.01	-	-	Аналитический	1.50	-
31	510485.54	1283899.85	-	-	Картометрический	5.00	-
32	510405.65	1283897.73	-	-	Аналитический	0.10	-
33	510403.71	1283924.87	-	-	Аналитический	0.10	-
34	510403.71	1283956.75	-	-	Аналитический	0.20	-

1	2	3	4	5	6	7	8
35	510425.12	1284013.38	-	-	Аналитический	0.20	-
36	510484.74	1284092.26	-	-	Картометрический	5.00	-
37	510651.90	1284134.28	-	-	Картометрический	5.00	-
38	510748.30	1284193.48	-	-	Картометрический	5.00	-
39	510757.36	1284199.47	-	-	Картометрический	5.00	-
40	510744.00	1284274.15	-	-	Картометрический	5.00	-
41	510672.18	1284292.95	-	-	Картометрический	5.00	-
42	510646.74	1284375.52	-	-	Аналитический	0.20	-
43	510624.36	1284417.66	-	-	Аналитический	0.20	-
44	510467.65	1284312.58	-	-	Аналитический	0.20	-
45	510416.60	1284267.81	-	-	Аналитический	0.20	-
46	510337.29	1284250.99	-	-	Картометрический	5.00	-
47	510334.18	1284265.67	-	-	Картометрический	5.00	-
48	510043.50	1284826.25	-	-	Аналитический	2.50	-
49	510114.65	1284880.43	-	-	Аналитический	2.50	-
50	510208.27	1284919.96	-	-	Аналитический	2.50	-
51	510358.49	1285052.57	-	-	Картометрический	5.00	-
52	510462.93	1285110.48	-	-	Картометрический	5.00	-
53	510633.19	1285268.77	-	-	Картометрический	5.00	-
54	510678.64	1285338.42	-	-	Картометрический	5.00	-
55	510780.21	1285360.64	-	-	Картометрический	5.00	-
56	510822.55	1285340.48	-	-	Картометрический	5.00	-
57	510956.15	1285280.22	-	-	Картометрический	5.00	-
58	511021.84	1285250.59	-	-	Картометрический	5.00	-
59	511079.55	1285218.24	-	-	Картометрический	5.00	-
60	511088.96	1285210.42	-	-	Картометрический	5.00	-
61	511150.99	1285145.90	-	-	Картометрический	5.00	-
62	511135.65	1285092.43	-	-	Картометрический	5.00	-
63	511014.65	1284832.43	-	-	Картометрический	5.00	-
64	511013.55	1284813.46	-	-	Картометрический	5.00	-
65	510579.05	1284477.94	-	-	Картометрический	5.00	-
66	510367.57	1284317.50	-	-	Картометрический	5.00	-
67	510378.11	1284300.26	-	-	Картометрический	5.00	-
68	510575.91	1284450.98	-	-	Картометрический	5.00	-
69	511010.02	1284752.32	-	-	Аналитический	0.20	-
70	511000.65	1284590.43	-	-	Аналитический	0.20	-
71	510938.65	1284532.43	-	-	Аналитический	0.20	-
72	511030.65	1284356.43	-	-	Аналитический	0.20	-
73	511120.65	1284184.43	-	-	Аналитический	0.20	-
74	511292.41	1284303.13	-	-	Аналитический	0.20	-
75	511476.40	1284409.94	-	-	Аналитический	0.20	-
76	511496.19	1284390.13	-	-	Аналитический	0.20	-
77	511558.09	1284444.30	-	-	Картометрический	5.00	-
78	511691.39	1284377.55	-	-	Картометрический	5.00	-
1	511702.30	1284366.42	-	-	Картометрический	5.00	-
79	510183.65	1284219.15	-	-	Картометрический	5.00	-
80	510176.99	1284218.39	-	-	Картометрический	5.00	-
81	510156.64	1284212.74	-	-	Картометрический	5.00	-
82	510156.48	1284213.70	-	-	Картометрический	5.00	-
83	510077.09	1284197.77	-	-	Аналитический	0.20	-

1	2	3	4	5	6	7	8
84	510076.98	1284197.75	-	-	Аналитический	0.20	-
85	510051.34	1284191.80	-	-	Аналитический	0.20	-
86	509960.74	1284309.16	-	-	Аналитический	2.50	-
87	509875.74	1284698.16	-	-	Аналитический	2.50	-
79	510183.65	1284219.15	-	-	Картометрический	5.00	-
3.Сведения о характерных точках части (частей) границы объекта							
Часть №							
-	-	-	-	-	-	-	-

».