



ДЕПАРТАМЕНТ
АРХИТЕКТУРЫ И ГРАДОСТРОИТЕЛЬСТВА
ВОРОНЕЖСКОЙ ОБЛАСТИ

Правовое управление правительства
Воронежской области

ЗАРЕГИСТРИРОВАНО

« 11 » 10 2023 г.

Регистрационный номер № 111

ПРИКАЗ

02.10.2023

№ 45-01-04/966

г. Воронеж

**О внесении изменений в правила землепользования и застройки
Татаринского сельского поселения Каменского муниципального района
Воронежской области**

В соответствии с Градостроительным кодексом Российской Федерации, Федеральным законом от 06.10.2003 № 131-ФЗ «Об общих принципах организации местного самоуправления в Российской Федерации», законами Воронежской области от 07.07.2006 № 61-ОЗ «О регулировании градостроительной деятельности в Воронежской области», от 20.12.2018 № 173-ОЗ «О перераспределении полномочий по утверждению правил землепользования и застройки между органами местного самоуправления поселений Воронежской области, городского округа город Нововоронеж, Борисоглебского городского округа и исполнительными органами государственной власти Воронежской области», постановлением Правительства Воронежской области от 31.12.2014 № 1240 «Об утверждении Положения о департаменте архитектуры и градостроительства Воронежской области», на основании приказа департамента архитектуры и градостроительства Воронежской области от 07.03.2023 № 45-01-04/144 «О подготовке проектов о внесении изменений в правила землепользования и застройки поселений Богучарского, Верхнемамонского, Верхнехавского, Калачеевского, Каменского, Кантемировского, Каширского, Лискинского,

Нижедевицкого, Новоусманского, Новохопёрского, Ольховатского, Острогжского, Павловского, Панинского, Подгоренского, Рамонского, Россошанского, Семилукского, Хохольского, Эртильского муниципальных районов Воронежской области», с учетом заключения о результатах публичных слушаний от 14.07.2023 № 1

п р и к а з ы в а ю:

1. Внести в правила землепользования и застройки Татаринского сельского поселения Каменского муниципального района Воронежской области, утвержденные приказом департамента архитектуры и градостроительства Воронежской области от 29.10.2021 № 45-01-04/1217 «Об утверждении правил землепользования и застройки Татаринского сельского поселения Каменского муниципального района Воронежской области» (в редакции приказа департамента архитектуры и градостроительства Воронежской области от 22.12.2022 № 45-01-04/1280) (далее – Правила) следующие изменения:

1.1. В подпункте 1 пункта 7 раздела 2 части I Правил слова «пунктом 6.1 статьи 26.3 Федерального закона от 06.10.1999 № 184-ФЗ «Об общих принципах организации законодательных (представительных) и исполнительных органов государственной власти субъектов Российской Федерации» заменить словами «частью 3 статьи 6 Федерального закона от 21.12.2021 № 414-ФЗ «Об общих принципах организации публичной власти в субъектах Российской Федерации».

1.2. В пункте 17 части II Правил:

1.2.1. В подпункте 1 карту градостроительного зонирования территории Татаринского сельского поселения Каменского муниципального района Воронежской области изложить в редакции согласно приложению № 1 к настоящему приказу.

1.2.2. В подпункте 2 карту градостроительного зонирования с отображением зон с особыми условиями использования территории Татаринского сельского поселения Каменского муниципального района

Воронежской области изложить в редакции согласно приложению № 2 к настоящему приказу.

1.2.3. После подпункта 2 дополнить подпунктом 2.1 следующего содержания:

«2.1. Каменский муниципальный район Воронежской области, согласно постановлению Правительства Воронежской области от 07.09.2022 № 606 «Об утверждении Перечня муниципальных образований Воронежской области, на территориях которых проходили боевые действия в период Великой Отечественной войны 1941 - 1945 годов и могут находиться непогребенные останки погибших при защите Отечества в период Великой Отечественной войны 1941 - 1945 годов», является территорией, на которой проходили боевые действия в период Великой Отечественной войны 1941 - 1945 годов и могут находиться непогребенные останки погибших при защите Отечества в период Великой Отечественной войны 1941 - 1945 годов.

В связи с этим, на территории Татаринского сельского поселения Каменского муниципального района Воронежской области необходимо обеспечивать соблюдение требований Закона Российской Федерации от 14.01.1993 № 4292-1 «Об увековечении памяти погибших при защите Отечества» и Закона Воронежской области от 29.04.2016 № 45-ОЗ «Об отдельных мерах по поддержке проведения поисковой работы на территории Воронежской области».

1.3. Таблицу пункта 22 части III Правил после строки 1 дополнить строкой 1¹ следующего содержания:

«

1 ¹	Охранная зона линий и сооружений связи	Постановление Правительства Российской Федерации от 09.06.1995 № 578 «Об утверждении Правил охраны линий и сооружений связи Российской Федерации»
----------------	--	---

».

1.4. В приложении № 1 к Правилам:

1.4.1. Описание местоположения границ зоны застройки индивидуальными жилыми домами села Татарино – Ж1/1 изложить в редакции согласно приложению № 3 к настоящему приказу.

1.4.2. Описание местоположения границ зоны улиц, дорог, инженерной и транспортной инфраструктуры села Татарино - ИТ1/1 изложить в редакции согласно приложению № 4 к настоящему приказу.

1.4.3. Описание местоположения границ зоны сельскохозяйственного использования в границах населенного пункта села Татарино – СХ1/1 изложить в редакции согласно приложению № 5 к настоящему приказу.

1.4.4. Описание местоположения границ зоны ритуальных объектов села Татарино – СН1/1 изложить в редакции согласно приложению № 6 к настоящему приказу.

1.5. Описание местоположения границ зоны улиц, дорог, инженерной и транспортной инфраструктуры за границами населенного пункта - ИТ1 приложения № 2 к Правилам изложить в редакции согласно приложению № 7 к настоящему приказу.

2. Контроль исполнения настоящего приказа возложить на заместителя руководителя департамента архитектуры и градостроительства Воронежской области – начальника отдела территориального планирования Беляеву С.М.

Руководитель департамента
архитектуры и градостроительства
Воронежской области



А.А. Еренков



ПРАВИЛА ЗЕМЛЕПОЛЬЗОВАНИЯ И ЗАСТРОЙКИ
Карта градостроительного зонирования территории Татаринского сельского поселения
Каменского муниципального района Воронежской области

УСЛОВНЫЕ ОБОЗНАЧЕНИЯ

Территориальные границы

Граница сельского поселения

Граница населенного пункта

Территории, для которых градостроительные регламенты не устанавливаются.

Земли лесного фонда

Земли, покрытые поверхностными водами

Сельскохозяйственные угодья в составе земель сельскохозяйственного назначения

Территориальные зоны

Ж1/11 Зона застройки индивидуальными жилыми домами села Татарино

ОД1/1 Общественно-деловая зона села Татарино

Р1/11 Зона рекреационного назначения и объектов отдыха села Татарино

СХ1/11 Зона сельскохозяйственного использования и граница населенного пункта села Татарино

СХ2/11 Зона сельскохозяйственного производства села Татарино

СХ2/11 Зона сельскохозяйственного производства за границами населенного пункта

ИТ1/11 Зона улиц, дорог инженерной и транспортной инфраструктуры села Татарино


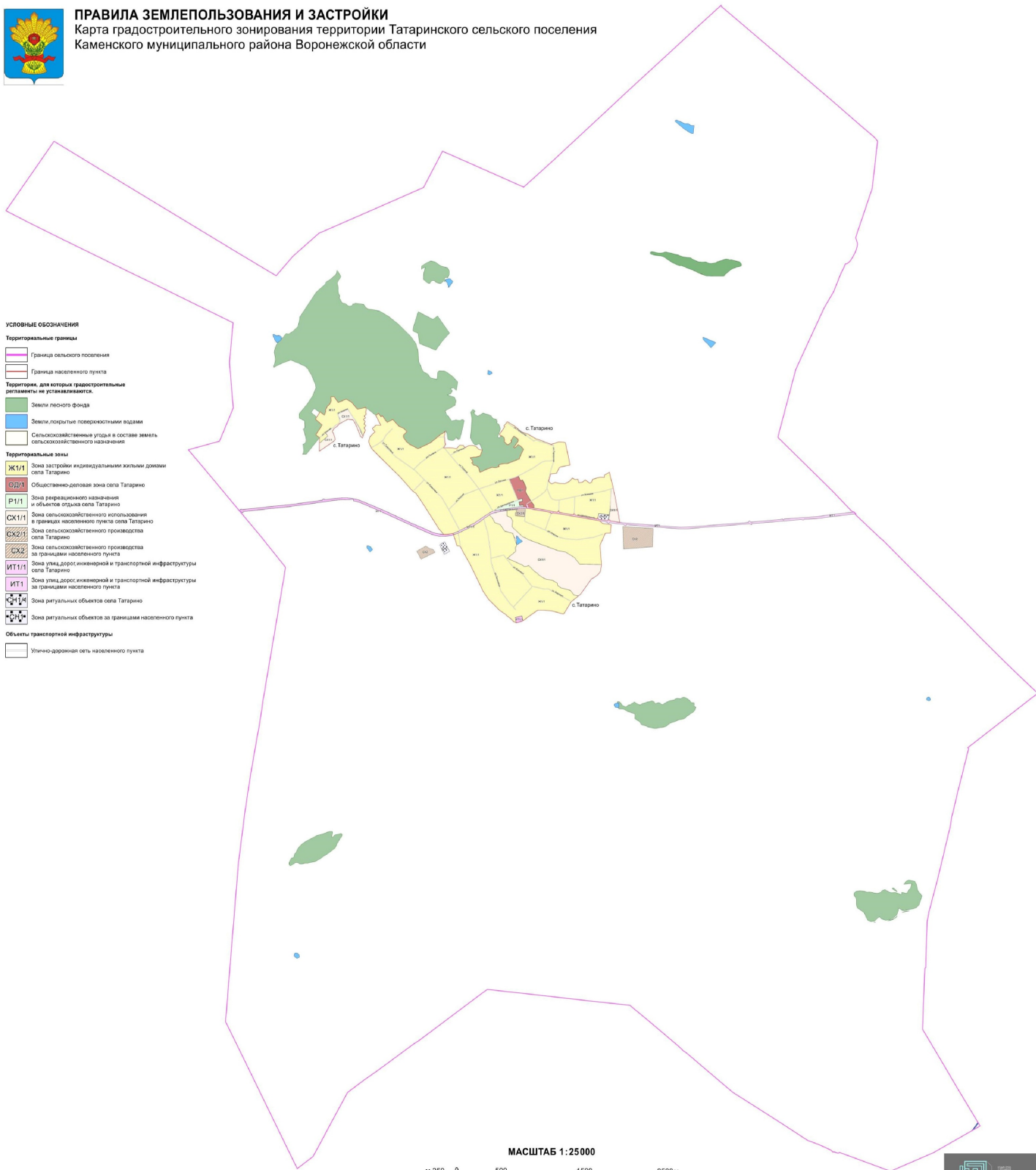
ИТ1/1 Зона улиц, дорог инженерной и транспортной инфраструктуры за границами населенного пункта

Р1/11 Зона ритуальных объектов села Татарино

Р1/11 Зона ритуальных объектов за границами населенного пункта

Объекты транспортной инфраструктуры

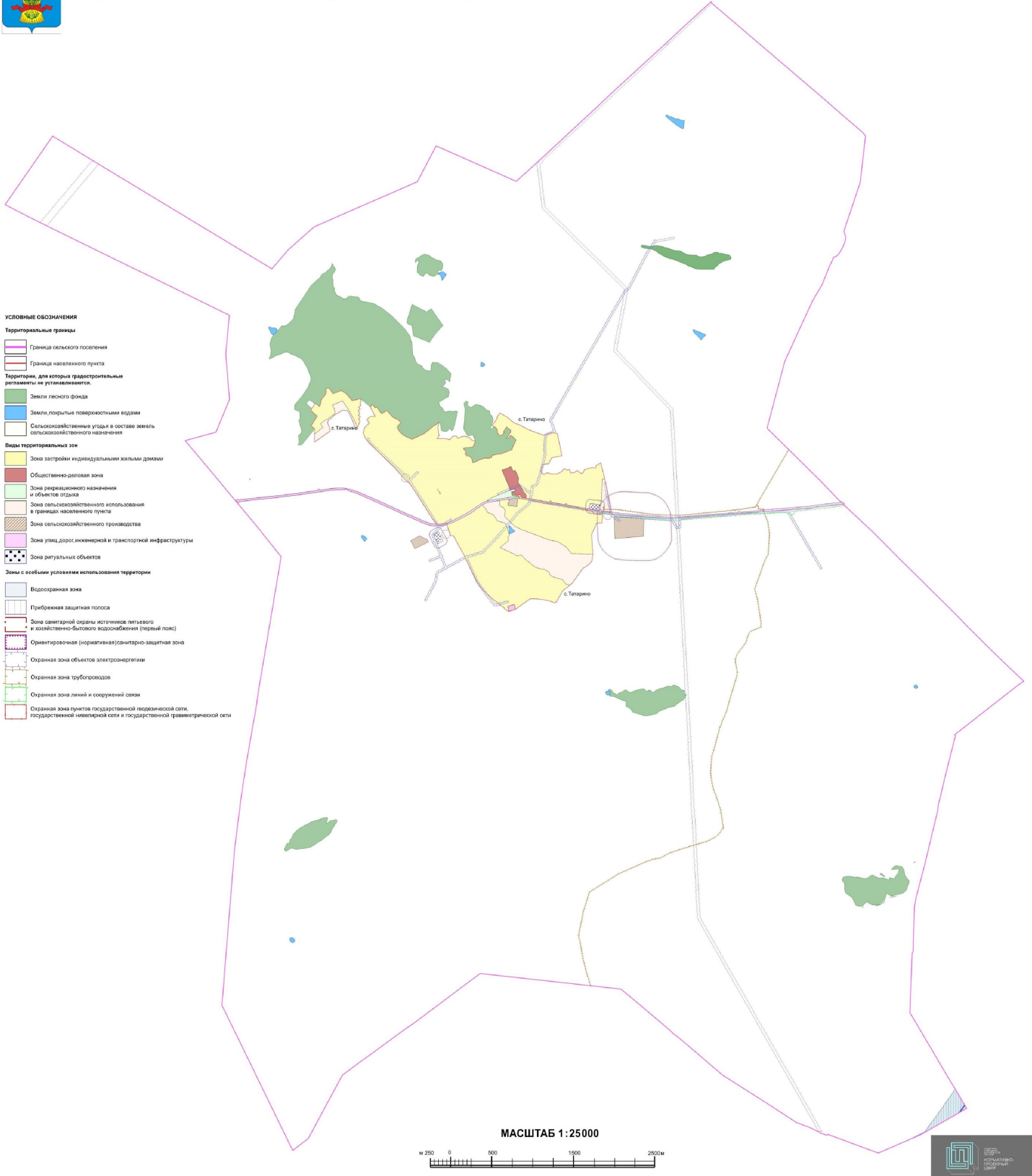
Улично-дорожная сеть населенного пункта





ПРАВИЛА ЗЕМЛЕПОЛЬЗОВАНИЯ И ЗАСТРОЙКИ

Карта градостроительного зонирования с отображением зон с особыми условиями использования территории
Татаринского сельского поселения Каменского муниципального района Воронежской области



« ГРАФИЧЕСКОЕ ОПИСАНИЕ

местоположения границ

Зона застройки индивидуальными жилыми домами села Татарино – Ж1/1

(наименование объекта, местоположение границ которого описано (далее - объект)

Раздел 1

Сведения об объекте		
№ п/п	Характеристики объекта	Описание характеристик
1	2	3
1	Местоположение объекта	Воронежская область, Каменский муниципальный район, Татаринское сельское поселение, село Татарино
2	Площадь объекта +/- величина погрешности определения площади (Р +/- Дельта Р)	-
3	Иные характеристики объекта	-

Сведения о местоположении границ объекта					
1. Система координат: -					
2. Сведения о характерных точках границ объекта					
Обозначение характерных точек границ	Координаты, м		Метод определения координат характерной точки	Средняя квадратическая погрешность положения характерной точки (М), м	Описание обозначения точки на местности (при наличии)
	X	Y			
1	2	3	4	5	6
-	-	-	-	-	-
3. Сведения о характерных точках части (частей) границы объекта					
Обозначение характерных точек части границы	Координаты, м		Метод определения координат характерной точки	Средняя квадратическая погрешность положения характерной точки (М), м	Описание обозначения точки на местности (при наличии)
	X	Y			
1	2	3	4	5	6
Часть №					
-	-	-	-	-	-

Сведения о местоположении измененных (уточненных) границ объекта

1. Система координат: МСК - 36, зона 1

2. Сведения о характерных точках границ объекта

Обозначение характерных точек границ	Существующие координаты, м		Измененные (уточненные) координаты, м		Метод определения координат характерной точки	Средняя квадратическая погрешность положения характерной точки (Мт), м	Описание обозначения точки на местности (при наличии)
	X	Y	X	Y			
1	2	3	4	5	6	7	8
1	394508.19	1293600.28	-	-	Картометрический	1.00	-
2	-	-	394530.25	1293612.45	Картометрический	1.00	-
3	-	-	394588.92	1293651.20	Картометрический	1.00	-
4	-	-	394594.77	1293655.32	Картометрический	1.00	-
5	-	-	394569.50	1293689.68	Картометрический	1.00	-
6	-	-	394557.71	1293706.43	Картометрический	1.00	-
7	-	-	394586.38	1293719.73	Картометрический	1.00	-
8	-	-	394607.05	1293725.14	Картометрический	1.00	-
9	-	-	394610.53	1293720.30	Картометрический	1.00	-
10	-	-	394664.29	1293742.51	Картометрический	1.00	-
11	-	-	394666.75	1293748.54	Картометрический	1.00	-
12	-	-	394673.95	1293757.22	Картометрический	1.00	-
13	-	-	394686.73	1293769.04	Картометрический	1.00	-
14	-	-	394707.45	1293780.79	Картометрический	1.00	-
15	-	-	394731.33	1293788.57	Картометрический	1.00	-
16	-	-	394751.15	1293786.85	Картометрический	1.00	-
17	-	-	394775.74	1293784.29	Картометрический	1.00	-
18	-	-	394778.40	1293823.96	Картометрический	1.00	-
19	-	-	394731.93	1293855.21	Картометрический	1.00	-
20	-	-	394732.25	1293856.33	Картометрический	1.00	-
21	-	-	394708.49	1293871.49	Картометрический	1.00	-
22	-	-	394748.70	1293967.70	Картометрический	1.00	-
23	394713.10	1294028.67	-	-	Картометрический	1.00	-
24	394626.75	1294102.00	-	-	Картометрический	1.00	-
25	-	-	394650.20	1294199.90	Картометрический	1.00	-
26	394620.38	1294211.32	-	-	Картометрический	1.00	-
27	394590.91	1294197.93	-	-	Картометрический	1.00	-
28	-	-	394570.77	1294209.05	Картометрический	1.00	-
29	394546.31	1294182.93	-	-	Картометрический	1.00	-
30	394524.50	1294197.45	-	-	Картометрический	1.00	-
31	394506.76	1294174.68	-	-	Картометрический	1.00	-
32	-	-	394481.67	1294194.62	Картометрический	1.00	-
33	394449.62	1294180.92	-	-	Картометрический	1.00	-
34	394432.03	1294201.35	-	-	Картометрический	1.00	-
35	-	-	394405.06	1294182.02	Картометрический	1.00	-
36	394379.88	1294195.71	-	-	Картометрический	1.00	-
37	394309.49	1294170.37	-	-	Картометрический	1.00	-

1	2	3	4	5	6	7	8
38	394325.94	1294154.89	-	-	Картометрический	1.00	-
39	394389.49	1294132.63	-	-	Картометрический	1.00	-
40	394505.94	1294066.50	-	-	Картометрический	1.00	-
41	394625.62	1293985.94	-	-	Картометрический	1.00	-
42	394572.88	1293866.33	-	-	Картометрический	1.00	-
43	394514.19	1293890.96	-	-	Картометрический	1.00	-
44	394466.94	1293892.24	-	-	Картометрический	1.00	-
45	394457.84	1293878.49	-	-	Картометрический	1.00	-
46	394436.68	1293847.36	-	-	Картометрический	1.00	-
47	-	-	394405.70	1293807.56	Картометрический	1.00	-
48	394387.49	1293769.27	-	-	Картометрический	1.00	-
49	394349.92	1293721.27	-	-	Картометрический	1.00	-
50	394304.82	1293746.49	-	-	Картометрический	1.00	-
51	394224.10	1293649.84	-	-	Картометрический	1.00	-
52	394288.12	1293650.67	-	-	Картометрический	1.00	-
53	394322.44	1293604.74	-	-	Картометрический	1.00	-
54	-	-	394371.02	1293634.59	Картометрический	1.00	-
55	-	-	394393.01	1293651.22	Картометрический	1.00	-
56	-	-	394440.83	1293678.67	Картометрический	1.00	-
1	394508.19	1293600.28	-	-	Картометрический	1.00	-
57	394554.84	1294320.44	-	-	Картометрический	1.00	-
58	-	-	394564.46	1294334.67	Картометрический	1.00	-
59	-	-	394578.35	1294354.42	Картометрический	1.00	-
60	-	-	394546.69	1294376.56	Картометрический	1.00	-
61	-	-	394539.31	1294381.46	Картометрический	1.00	-
62	-	-	394539.43	1294381.64	Картометрический	1.00	-
63	394538.05	1294382.61	-	-	Картометрический	1.00	-
64	394549.96	1294399.82	-	-	Картометрический	1.00	-
65	-	-	394507.11	1294431.39	Картометрический	1.00	-
66	-	-	394490.20	1294441.36	Картометрический	1.00	-
67	-	-	394490.99	1294443.27	Картометрический	1.00	-
68	394469.84	1294458.85	-	-	Картометрический	1.00	-
69	394506.62	1294523.06	-	-	Картометрический	1.00	-
70	-	-	394426.26	1294596.47	Картометрический	1.00	-
71	394395.64	1294659.49	-	-	Картометрический	1.00	-
72	-	-	394363.52	1294691.02	Картометрический	1.00	-
73	-	-	394361.76	1294690.71	Картометрический	1.00	-
74	-	-	394348.20	1294681.28	Картометрический	1.00	-
75	-	-	394338.59	1294671.03	Картометрический	1.00	-
76	-	-	394324.20	1294656.83	Картометрический	1.00	-
77	-	-	394313.84	1294650.56	Картометрический	1.00	-
78	-	-	394301.15	1294649.86	Картометрический	1.00	-
79	-	-	394297.61	1294652.51	Картометрический	1.00	-
80	394294.97	1294650.33	-	-	Картометрический	1.00	-
81	-	-	394245.44	1294682.18	Картометрический	1.00	-
82	-	-	394209.51	1294722.38	Картометрический	1.00	-
83	-	-	394158.19	1294827.14	Картометрический	1.00	-
84	394228.17	1294974.76	-	-	Картометрический	1.00	-
85	-	-	394323.60	1295093.45	Картометрический	1.00	-
86	-	-	394336.13	1295114.38	Картометрический	1.00	-

1	2	3	4	5	6	7	8
87	-	-	394352.17	1295137.28	Картометрический	1.00	-
88	-	-	394365.00	1295153.15	Картометрический	1.00	-
89	-	-	394337.86	1295147.86	Картометрический	1.00	-
90	-	-	394306.79	1295141.78	Картометрический	1.00	-
91	-	-	394206.35	1295154.65	Картометрический	1.00	-
92	-	-	394184.27	1295143.85	Картометрический	1.00	-
93	394166.37	1295128.78	-	-	Картометрический	1.00	-
94	394168.70	1295197.41	-	-	Картометрический	1.00	-
95	394165.89	1295246.59	-	-	Картометрический	1.00	-
96	394156.99	1295285.67	-	-	Картометрический	1.00	-
97	394198.79	1295323.39	-	-	Картометрический	1.00	-
98	-	-	394197.56	1295367.47	Картометрический	1.00	-
99	394170.67	1295382.99	-	-	Картометрический	1.00	-
100	394194.00	1295432.77	-	-	Картометрический	1.00	-
101	394197.81	1295474.26	-	-	Картометрический	1.00	-
102	394182.22	1295520.18	-	-	Картометрический	1.00	-
103	394148.76	1295553.57	-	-	Картометрический	1.00	-
104	394139.89	1295594.34	-	-	Картометрический	1.00	-
105	394067.99	1295566.26	-	-	Картометрический	1.00	-
106	-	-	394058.46	1295517.44	Картометрический	1.00	-
107	-	-	394058.71	1295514.78	Картометрический	1.00	-
108	-	-	394058.54	1295492.57	Картометрический	1.00	-
109	-	-	394054.37	1295461.63	Картометрический	1.00	-
110	-	-	394052.72	1295453.71	Картометрический	1.00	-
111	-	-	394043.19	1295452.99	Картометрический	1.00	-
112	-	-	394032.14	1295461.79	Картометрический	1.00	-
113	-	-	394029.35	1295465.76	Картометрический	1.00	-
114	394000.99	1295483.01	-	-	Картометрический	1.00	-
115	393989.85	1295468.71	-	-	Картометрический	1.00	-
116	-	-	393959.65	1295490.20	Картометрический	1.00	-
117	-	-	393955.38	1295516.96	Картометрический	1.00	-
118	-	-	393950.83	1295528.33	Картометрический	1.00	-
119	-	-	393932.35	1295547.26	Картометрический	1.00	-
120	-	-	393925.55	1295550.95	Картометрический	1.00	-
121	-	-	393921.64	1295551.94	Картометрический	1.00	-
122	-	-	393915.99	1295556.05	Картометрический	1.00	-
123	-	-	393914.45	1295553.75	Картометрический	1.00	-
124	-	-	393907.37	1295555.53	Картометрический	1.00	-
125	-	-	393878.08	1295566.05	Картометрический	1.00	-
126	-	-	393879.72	1295573.19	Картометрический	1.00	-
127	-	-	393882.96	1295583.48	Картометрический	1.00	-
128	-	-	393889.43	1295600.11	Картометрический	1.00	-
129	-	-	393895.87	1295611.97	Картометрический	1.00	-
130	-	-	393908.76	1295639.67	Картометрический	1.00	-
131	-	-	393934.66	1295711.72	Картометрический	1.00	-
132	-	-	393930.90	1295741.12	Картометрический	1.00	-
133	-	-	393930.22	1295757.79	Картометрический	1.00	-
134	-	-	393937.48	1295775.21	Картометрический	1.00	-
135	-	-	393943.17	1295793.42	Картометрический	1.00	-
136	-	-	393960.96	1295790.11	Картометрический	1.00	-
137	-	-	393966.91	1295795.69	Картометрический	1.00	-

1	2	3	4	5	6	7	8
138	-	-	393975.17	1295829.71	Картометрический	1.00	-
139	-	-	393979.31	1295854.29	Картометрический	1.00	-
140	-	-	393980.38	1295893.97	Картометрический	1.00	-
141	-	-	393988.47	1295915.35	Картометрический	1.00	-
142	-	-	393997.36	1295939.10	Картометрический	1.00	-
143	-	-	394017.57	1295989.76	Картометрический	1.00	-
144	-	-	394027.28	1296017.48	Картометрический	1.00	-
145	-	-	394032.96	1296034.90	Картометрический	1.00	-
146	-	-	394045.68	1296038.79	Картометрический	1.00	-
147	-	-	394062.40	1296045.01	Картометрический	1.00	-
148	-	-	394093.44	1296057.50	Картометрический	1.00	-
149	-	-	394149.22	1296088.08	Картометрический	1.00	-
150	-	-	394162.64	1296076.87	Картометрический	1.00	-
151	-	-	394173.67	1296065.66	Картометрический	1.00	-
152	-	-	394187.87	1296051.28	Картометрический	1.00	-
153	-	-	394197.29	1296037.73	Картометрический	1.00	-
154	-	-	394206.70	1296021.78	Картометрический	1.00	-
155	-	-	394197.12	1296013.11	Картометрический	1.00	-
156	-	-	394183.55	1296002.89	Картометрический	1.00	-
157	-	-	394177.94	1295995.00	Картометрический	1.00	-
158	-	-	394173.12	1295986.30	Картометрический	1.00	-
159	-	-	394166.72	1295979.19	Картометрический	1.00	-
160	-	-	394175.39	1295970.40	Картометрический	1.00	-
161	-	-	394184.97	1295977.49	Картометрический	1.00	-
162	-	-	394214.50	1296001.09	Картометрический	1.00	-
163	-	-	394236.02	1296013.64	Картометрический	1.00	-
164	-	-	394255.97	1296027.79	Картометрический	1.00	-
165	-	-	394263.10	1296018.62	Картометрический	1.00	-
166	394270.52	1296023.23	-	-	Картометрический	1.00	-
167	394307.72	1295971.51	-	-	Картометрический	1.00	-
168	-	-	394254.12	1295936.45	Картометрический	1.00	-
169	394247.21	1295941.29	-	-	Картометрический	1.00	-
170	-	-	394244.98	1295942.86	Картометрический	1.00	-
171	-	-	394232.32	1295938.26	Картометрический	1.00	-
172	-	-	394220.33	1295925.64	Картометрический	1.00	-
173	-	-	394206.70	1295905.89	Картометрический	1.00	-
174	-	-	394205.02	1295893.20	Картометрический	1.00	-
175	-	-	394207.36	1295887.63	Картометрический	1.00	-
176	-	-	394223.94	1295874.82	Картометрический	1.00	-
177	-	-	394242.07	1295858.01	Картометрический	1.00	-
178	-	-	394249.23	1295860.35	Картометрический	1.00	-
179	-	-	394263.55	1295861.84	Картометрический	1.00	-
180	-	-	394282.55	1295857.73	Картометрический	1.00	-
181	-	-	394292.04	1295850.52	Картометрический	1.00	-
182	-	-	394299.13	1295841.74	Картометрический	1.00	-
183	-	-	394308.57	1295829.77	Картометрический	1.00	-
184	-	-	394314.08	1295823.38	Картометрический	1.00	-
185	-	-	394311.66	1295817.85	Картометрический	1.00	-
186	-	-	394305.81	1295814.33	Картометрический	1.00	-
187	-	-	394317.45	1295805.80	Картометрический	1.00	-
188	-	-	394328.75	1295797.55	Картометрический	1.00	-

1	2	3	4	5	6	7	8
189	394420.70	1295863.59	-	-	Картометрический	1.00	-
190	-	-	394428.21	1295854.19	Картометрический	1.00	-
191	394479.31	1295892.66	-	-	Картометрический	1.00	-
192	394424.47	1295983.90	-	-	Картометрический	1.00	-
193	-	-	394358.53	1296063.38	Картометрический	1.00	-
194	394335.56	1296130.56	-	-	Картометрический	1.00	-
195	-	-	394307.50	1296181.46	Картометрический	1.00	-
196	-	-	394280.76	1296226.04	Картометрический	1.00	-
197	-	-	394267.40	1296262.31	Картометрический	1.00	-
198	394206.75	1296425.10	-	-	Картометрический	1.00	-
199	394218.70	1296436.00	-	-	Картометрический	1.00	-
200	394216.90	1296445.30	-	-	Картометрический	1.00	-
201	394237.10	1296504.40	-	-	Картометрический	1.00	-
202	-	-	394235.20	1296566.00	Картометрический	1.00	-
203	-	-	394227.00	1296587.00	Картометрический	1.00	-
204	-	-	393962.20	1296641.98	Картометрический	1.00	-
205	393938.21	1296527.80	-	-	Картометрический	1.00	-
206	-	-	393931.31	1296514.31	Картометрический	1.00	-
207	393864.22	1296482.77	-	-	Картометрический	1.00	-
208	-	-	393855.86	1296409.97	Картометрический	1.00	-
209	-	-	393767.47	1296386.55	Картометрический	1.00	-
210	393735.15	1296423.04	-	-	Картометрический	1.00	-
211	-	-	393757.53	1296462.65	Картометрический	1.00	-
212	393742.90	1296519.58	-	-	Картометрический	1.00	-
213	393740.99	1296580.63	-	-	Картометрический	1.00	-
214	-	-	393769.47	1296637.97	Картометрический	1.00	-
215	393806.99	1296670.65	-	-	Картометрический	1.00	-
216	393788.72	1296701.34	-	-	Картометрический	1.00	-
217	393795.84	1296736.87	-	-	Картометрический	1.00	-
218	393753.69	1296746.61	-	-	Картометрический	1.00	-
219	393756.67	1296790.66	-	-	Картометрический	1.00	-
220	-	-	393784.90	1296823.43	Картометрический	1.00	-
221	393746.59	1296878.05	-	-	Картометрический	1.00	-
222	393759.51	1296901.66	-	-	Картометрический	1.00	-
223	393793.43	1296913.18	-	-	Картометрический	1.00	-
224	393819.26	1297005.27	-	-	Картометрический	1.00	-
225	393813.46	1297052.82	-	-	Картометрический	1.00	-
226	393843.92	1297055.91	-	-	Картометрический	1.00	-
227	393874.92	1297112.38	-	-	Картометрический	1.00	-
228	393687.79	1297160.02	-	-	Картометрический	1.00	-
229	-	-	393676.56	1297131.29	Картометрический	1.00	-
230	393443.97	1297120.43	-	-	Картометрический	1.00	-
231	393370.63	1297109.63	-	-	Картометрический	1.00	-
232	393372.23	1297095.62	-	-			
233	393384.13	1296995.74	-	-	Картометрический	1.00	-
234	393385.04	1296984.09	-	-	Картометрический	1.00	-
235	393331.25	1296977.85	-	-	Картометрический	1.00	-
236	393332.34	1296971.58	-	-	Картометрический	1.00	-
237	393321.96	1296967.25	-	-	Картометрический	1.00	-
238	393319.09	1296964.08	-	-	Картометрический	1.00	-
239	393336.02	1296870.17	-	-	Картометрический	1.00	-

1	2	3	4	5	6	7	8
240	393366.53	1296700.46	-	-	Картометрический	1.00	-
241	393367.66	1296700.29	-	-	Картометрический	1.00	-
242	393381.14	1296698.30	-	-	Картометрический	1.00	-
243	393380.67	1296685.29	-	-	Картометрический	1.00	-
244	393368.95	1296683.33	-	-	Картометрический	1.00	-
245	393398.18	1296513.86	-	-	Картометрический	1.00	-
246	393401.03	1296511.08	-	-	Картометрический	1.00	-
247	393415.40	1296509.28	-	-	Картометрический	1.00	-
248	393415.66	1296506.00	-	-	Картометрический	1.00	-
249	393416.11	1296502.13	-	-	Картометрический	1.00	-
250	393400.20	1296493.19	-	-	Картометрический	1.00	-
251	393412.34	1296421.62	-	-	Картометрический	1.00	-
252	393441.26	1296257.17	-	-	Картометрический	1.00	-
253	393449.60	1296208.14	-	-	Картометрический	1.00	-
254	393486.44	1296210.13	-	-	Картометрический	1.00	-
255	393540.73	1296168.78	-	-	Картометрический	1.00	-
256	393569.76	1296155.68	-	-	Картометрический	1.00	-
257	393618.17	1296124.45	-	-	Картометрический	1.00	-
258	393649.62	1296110.87	-	-	Картометрический	1.00	-
259	393692.04	1296118.89	-	-	Картометрический	1.00	-
260	393785.54	1296078.54	-	-	Картометрический	1.00	-
261	393775.55	1296052.26	-	-	Картометрический	1.00	-
262	393830.02	1296025.77	-	-	Картометрический	1.00	-
263	393812.73	1295983.21	-	-	Картометрический	1.00	-
264	393788.64	1295916.82	-	-	Картометрический	1.00	-
265	393546.12	1296018.03	-	-	Картометрический	1.00	-
266	393522.91	1295955.23	-	-	Картометрический	1.00	-
267	393452.98	1295785.91	-	-	Картометрический	1.00	-
268	393419.87	1295734.40	-	-	Картометрический	1.00	-
269	393414.25	1295735.18	-	-	Картометрический	1.00	-
270	393411.37	1295722.73	-	-	Картометрический	1.00	-
271	393398.61	1295692.07	-	-	Картометрический	1.00	-
272	393380.77	1295662.17	-	-	Картометрический	1.00	-
273	393365.61	1295638.38	-	-	Картометрический	1.00	-
274	393334.95	1295595.96	-	-	Картометрический	1.00	-
275	393273.39	1295500.94	-	-	Картометрический	1.00	-
276	393185.01	1295331.68	-	-	Картометрический	1.00	-
277	393181.56	1295326.22	-	-	Картометрический	1.00	-
278	393172.16	1295311.32	-	-	Картометрический	1.00	-
279	393148.90	1295248.67	-	-	Картометрический	1.00	-
280	393148.39	1295245.71	-	-	Картометрический	1.00	-
281	393135.82	1295172.16	-	-	Картометрический	1.00	-
282	-	-	393134.35	1295131.27	Картометрический	1.00	-
283	393160.25	1295112.51	-	-	Картометрический	1.00	-
284	393200.69	1295075.73	-	-	Картометрический	1.00	-
285	-	-	393476.94	1294900.91	Картометрический	1.00	-
286	-	-	393624.67	1294802.82	Картометрический	1.00	-
287	-	-	393645.50	1294773.80	Картометрический	1.00	-
288	-	-	393656.33	1294758.43	Картометрический	1.00	-
289	-	-	393825.51	1294609.26	Картометрический	1.00	-
290	-	-	393902.41	1294527.13	Картометрический	1.00	-

1	2	3	4	5	6	7	8
291	394139.97	1294288.29	-	-	Картометрический	1.00	-
292	-	-	394144.09	1294284.77	Картометрический	1.00	-
293	394170.13	1294262.56	-	-	Картометрический	1.00	-
294	-	-	394241.71	1294236.48	Картометрический	1.00	-
295	-	-	394303.58	1294254.44	Картометрический	1.00	-
296	394358.25	1294310.61	-	-	Картометрический	1.00	-
297	394397.66	1294280.62	-	-	Картометрический	1.00	-
298	394436.11	1294321.77	-	-	Картометрический	1.00	-
299	-	-	394436.74	1294382.78	Картометрический	1.00	-
57	394554.84	1294320.44	-	-	Картометрический	1.00	-
300	393131.92	1295250.93	-	-	Картометрический	1.00	-
301	393144.78	1295295.06	-	-	Картометрический	1.00	-
302	393168.71	1295344.43	-	-	Картометрический	1.00	-
303	393251.91	1295509.82	-	-	Картометрический	1.00	-
304	393287.25	1295567.77	-	-	Картометрический	1.00	-
305	393301.11	1295586.85	-	-	Картометрический	1.00	-
306	393333.18	1295626.55	-	-	Картометрический	1.00	-
307	393336.24	1295634.46	-	-	Картометрический	1.00	-
308	393349.25	1295651.46	-	-	Картометрический	1.00	-
309	393367.78	1295677.72	-	-	Картометрический	1.00	-
310	393331.43	1295712.83	-	-	Картометрический	1.00	-
311	393276.41	1295742.78	-	-	Картометрический	1.00	-
312	393252.21	1295809.62	-	-	Картометрический	1.00	-
313	393175.50	1295862.55	-	-	Картометрический	1.00	-
314	393146.69	1295958.63	-	-	Картометрический	1.00	-
315	393006.04	1296007.22	-	-	Картометрический	1.00	-
316	392977.25	1295988.55	-	-	Картометрический	1.00	-
317	392934.85	1295992.91	-	-	Картометрический	1.00	-
318	392852.26	1295893.53	-	-	Картометрический	1.00	-
319	392770.91	1296070.19	-	-	Картометрический	1.00	-
320	392751.29	1296099.88	-	-	Картометрический	1.00	-
321	392765.10	1296150.16	-	-	Картометрический	1.00	-
322	392697.31	1296215.05	-	-	Картометрический	1.00	-
323	392676.12	1296248.74	-	-	Картометрический	1.00	-
324	392663.65	1296260.25	-	-	Картометрический	1.00	-
325	392647.67	1296276.08	-	-	Картометрический	1.00	-
326	392619.84	1296316.73	-	-	Картометрический	1.00	-
327	392600.21	1296362.79	-	-	Картометрический	1.00	-
328	392589.81	1296431.97	-	-	Картометрический	1.00	-
329	392553.98	1296491.05	-	-	Картометрический	1.00	-
330	392522.61	1296498.41	-	-	Картометрический	1.00	-
331	392498.98	1296532.11	-	-	Картометрический	1.00	-
332	392467.21	1296646.77	-	-	Картометрический	1.00	-
333	392413.37	1296688.60	-	-	Картометрический	1.00	-
334	-	-	392402.58	1296742.80	Картометрический	1.00	-
335	-	-	392333.67	1296656.44	Картометрический	1.00	-
336	-	-	392193.34	1296571.77	Картометрический	1.00	-
337	392186.63	1296563.14	-	-	Картометрический	1.00	-
338	392208.69	1296489.18	-	-	Картометрический	1.00	-
339	392224.85	1296416.98	-	-	Картометрический	1.00	-

1	2	3	4	5	6	7	8
340	-	-	392234.14	1296334.67	Картометрический	1.00	-
341	392234.20	1296258.39	-	-	Картометрический	1.00	-
342	-	-	392156.54	1296147.74	Картометрический	1.00	-
343	-	-	392107.24	1296081.95	Картометрический	1.00	-
344	-	-	392166.11	1296066.73	Картометрический	1.00	-
345	-	-	392144.28	1295987.36	Картометрический	1.00	-
346	-	-	392081.44	1296001.25	Картометрический	1.00	-
347	-	-	392101.26	1295961.73	Картометрический	1.00	-
348	-	-	392130.02	1295937.89	Картометрический	1.00	-
349	-	-	392152.46	1295903.51	Картометрический	1.00	-
350	-	-	392182.05	1295871.59	Картометрический	1.00	-
351	-	-	392232.02	1295799.90	Картометрический	1.00	-
352	-	-	392259.76	1295770.73	Картометрический	1.00	-
353	392364.18	1295667.21	-	-	Картометрический	1.00	-
354	392460.71	1295602.68	-	-	Картометрический	1.00	-
355	392734.99	1295469.84	-	-	Картометрический	1.00	-
356	-	-	392775.22	1295450.36	Картометрический	1.00	-
357	392936.92	1295360.74	-	-	Картометрический	1.00	-
358	392995.40	1295329.50	-	-	Картометрический	1.00	-
359	392999.25	1295293.02	-	-	Картометрический	1.00	-
300	393131.92	1295250.93	-	-	Картометрический	1.00	-
					Картометрический	1.00	-
360	393420.04	1295887.98	-	-	Картометрический	1.00	-
361	393437.33	1296000.27	-	-	Картометрический	1.00	-
362	393395.06	1296001.14	-	-	Картометрический	1.00	-
363	393392.85	1295989.51	-	-	Картометрический	1.00	-
364	393360.25	1295990.36	-	-	Картометрический	1.00	-
365	393347.26	1296096.68	-	-	Картометрический	1.00	-
366	393445.10	1296110.28	-	-	Картометрический	1.00	-
367	393445.17	1296123.36	-	-	Картометрический	1.00	-
368	393442.15	1296156.59	-	-	Картометрический	1.00	-
369	393438.92	1296174.77	-	-	Картометрический	1.00	-
370	393438.74	1296175.78	-	-	Картометрический	1.00	-
371	393424.62	1296255.17	-	-	Картометрический	1.00	-
372	393424.61	1296255.22	-	-	Картометрический	1.00	-
373	393397.74	1296410.38	-	-	Картометрический	1.00	-
374	393387.31	1296414.98	-	-	Картометрический	1.00	-
375	393386.17	1296418.96	-	-	Картометрический	1.00	-
376	393384.75	1296424.37	-	-	Картометрический	1.00	-
377	393393.35	1296434.03	-	-	Картометрический	1.00	-
378	393383.14	1296499.33	-	-	Картометрический	1.00	-
379	393351.07	1296687.85	-	-	Картометрический	1.00	-
380	393320.23	1296865.97	-	-	Картометрический	1.00	-
381	393297.54	1296995.52	-	-	Картометрический	1.00	-
382	-	-	393266.88	1297032.65	Картометрический	1.00	-
383	-	-	393252.00	1297132.91	Картометрический	1.00	-
384	-	-	393152.18	1297128.25	Картометрический	1.00	-
385	-	-	393149.62	1297064.89	Картометрический	1.00	-
386	-	-	393138.42	1297060.20	Картометрический	1.00	-
387	-	-	393006.56	1297001.19	Картометрический	1.00	-
388	-	-	392774.21	1297019.63	Картометрический	1.00	-

« ГРАФИЧЕСКОЕ ОПИСАНИЕ

местоположения границ

Зона улиц, дорог, инженерной и транспортной инфраструктуры
села Татарино – ИТ1/1

(наименование объекта, местоположение границ которого описано (далее - объект)

Раздел 1

Сведения об объекте		
№ п/п	Характеристики объекта	Описание характеристик
1	2	3
1	Местоположение объекта	Воронежская область, Каменский муниципальный район, Татаринское сельское поселение, село Татарино
2	Площадь объекта +/- величина погрешности определения площади (Р +/- Дельта Р)	-
3	Иные характеристики объекта	-

Сведения о местоположении границ объекта					
1. Система координат: -					
2. Сведения о характерных точках границ объекта					
Обозначение характерных точек границ	Координаты, м		Метод определения координат характерной точки	Средняя квадратическая погрешность положения характерной точки (М), м	Описание обозначения точки на местности (при наличии)
	X	Y			
1	2	3	4	5	6
-	-	-	-	-	-
3. Сведения о характерных точках части (частей) границы объекта					
Обозначение характерных точек части границы	Координаты, м		Метод определения координат характерной точки	Средняя квадратическая погрешность положения характерной точки (М), м	Описание обозначения точки на местности (при наличии)
	X	Y			
1	2	3	4	5	6
Часть №					
-	-	-	-	-	-

Сведения о местоположении измененных (уточненных) границ объекта

1. Система координат: МСК - 36, зона 1

2. Сведения о характерных точках границ объекта

Обозначение характерных точек границ	Существующие координаты, м		Измененные (уточненные) координаты, м		Метод определения координат характерной точки	Средняя квадратическая погрешность положения характерной точки (Мт), м	Описание обозначения точки на местности (при наличии)
	X	Y	X	Y			
1	2	3	4	5	6	7	8
1	393148.39	1295245.71	-	-	Картометрический	1.00	-
2	393148.90	1295248.67	-	-	Картометрический	1.00	-
3	393172.16	1295311.32	-	-	Картометрический	1.00	-
4	393181.56	1295326.22	-	-	Картометрический	1.00	-
5	393185.01	1295331.68	-	-	Картометрический	1.00	-
6	393273.39	1295500.94	-	-	Картометрический	1.00	-
7	393334.95	1295595.96	-	-	Картометрический	1.00	-
8	393365.61	1295638.38	-	-	Картометрический	1.00	-
9	393380.77	1295662.17	-	-	Картометрический	1.00	-
10	393398.61	1295692.07	-	-	Картометрический	1.00	-
11	393411.37	1295722.73	-	-	Картометрический	1.00	-
12	393414.25	1295735.18	-	-	Картометрический	1.00	-
13	393422.50	1295770.87	-	-	Картометрический	1.00	-
14	393460.03	1296014.58	-	-	Картометрический	1.00	-
15	393465.17	1296070.75	-	-	Картометрический	1.00	-
16	393465.09	1296086.51	-	-	Картометрический	1.00	-
17	393464.90	1296123.47	-	-	Картометрический	1.00	-
18	393445.17	1296123.36	-	-	Картометрический	1.00	-
19	393445.10	1296110.28	-	-	Картометрический	1.00	-
20	393444.91	1296071.68	-	-	Картометрический	1.00	-
21	393439.91	1296017.04	-	-	Картометрический	1.00	-
22	393437.33	1296000.27	-	-	Картометрический	1.00	-
23	393420.04	1295887.98	-	-	Картометрический	1.00	-
24	393402.59	1295774.70	-	-	Картометрический	1.00	-
25	393392.02	1295728.95	-	-	Картометрический	1.00	-
26	393380.40	1295701.03	-	-	Картометрический	1.00	-
27	393367.78	1295677.72	-	-	Картометрический	1.00	-
28	393349.25	1295651.46	-	-	Картометрический	1.00	-
29	393336.24	1295634.46	-	-	Картометрический	1.00	-
30	393333.18	1295626.55	-	-	Картометрический	1.00	-
31	393301.11	1295586.85	-	-	Картометрический	1.00	-
32	393287.25	1295567.77	-	-	Картометрический	1.00	-
33	393251.91	1295509.82	-	-	Картометрический	1.00	-
34	393168.71	1295344.43	-	-	Картометрический	1.00	-
35	393144.78	1295295.06	-	-	Картометрический	1.00	-
36	393131.92	1295250.93	-	-	Картометрический	1.00	-
1	393148.39	1295245.71	-	-	Картометрический	1.00	-

« ГРАФИЧЕСКОЕ ОПИСАНИЕ

местоположения границ

Зона сельскохозяйственного использования в границах населенного пункта
села Татарино – СХ1/1

(наименование объекта, местоположение границ которого описано (далее - объект)

Раздел 1

Сведения об объекте		
№ п/п	Характеристики объекта	Описание характеристик
1	2	3
1	Местоположение объекта	Воронежская область, Каменский муниципальный район, Татаринское сельское поселение, село Татарино
2	Площадь объекта +/- величина погрешности определения площади (Р +/- Дельта Р)	-
3	Иные характеристики объекта	-

Сведения о местоположении границ объекта					
1. Система координат: -					
2. Сведения о характерных точках границ объекта					
Обозначение характерных точек границ	Координаты, м		Метод определения координат характерной точки	Средняя квадратическая погрешность положения характерной точки (М), м	Описание обозначения точки на местности (при наличии)
	X	Y			
1	2	3	4	5	6
-	-	-	-	-	-
3. Сведения о характерных точках части (частей) границы объекта					
Обозначение характерных точек части границы	Координаты, м		Метод определения координат характерной точки	Средняя квадратическая погрешность положения характерной точки (М), м	Описание обозначения точки на местности (при наличии)
	X	Y			
1	2	3	4	5	6
Часть №					
-	-	-	-	-	-

Сведения о местоположении измененных (уточненных) границ объекта							
1. Система координат: МСК - 36, зона 1							
2. Сведения о характерных точках границ объекта							
Обозначение характерных точек границ	Существующие координаты, м		Измененные (уточненные) координаты, м		Метод определения координат характерной точки	Средняя квадратическая погрешность положения характерной точки (Мт), м	Описание обозначения точки на местности (при наличии)
	X	Y	X	Y			
1	2	3	4	5	6	7	8
1	394224.10	1293649.84	-	-	Картометрический	1.00	-
2	394304.82	1293746.49	-	-	Картометрический	1.00	-
3	394349.92	1293721.27	-	-	Картометрический	1.00	-
4	394387.49	1293769.27	-	-	Картометрический	1.00	-
5	-	-	394405.70	1293807.56	Картометрический	1.00	-
6	-	-	394436.68	1293847.36	Картометрический	1.00	-
7	-	-	394457.84	1293878.49	Картометрический	1.00	-
8	394466.94	1293892.24	-	-	Картометрический	1.00	-
9	394514.19	1293890.96	-	-	Картометрический	1.00	-
10	394572.88	1293866.33	-	-	Картометрический	1.00	-
11	394625.62	1293985.94	-	-	Картометрический	1.00	-
12	394505.94	1294066.50	-	-	Картометрический	1.00	-
13	-	-	394389.49	1294132.63	Картометрический	1.00	-
14	-	-	394325.94	1294154.89	Картометрический	1.00	-
15	-	-	394309.49	1294170.37	Картометрический	1.00	-
16	-	-	394283.92	1294158.97	Картометрический	1.00	-
17	-	-	394307.38	1294136.82	Картометрический	1.00	-
18	-	-	394393.04	1294105.84	Картометрический	1.00	-
19	-	-	394470.27	1294069.84	Картометрический	1.00	-
20	-	-	394502.98	1294047.63	Картометрический	1.00	-
21	-	-	394509.50	1293985.75	Картометрический	1.00	-
22	-	-	394456.22	1293890.32	Картометрический	1.00	-
23	-	-	394453.68	1293884.41	Картометрический	1.00	-
24	-	-	394434.30	1293872.65	Картометрический	1.00	-
25	-	-	394390.39	1293815.29	Картометрический	1.00	-
26	-	-	394362.61	1293804.44	Картометрический	1.00	-
27	394292.49	1293832.18	-	-	Картометрический	1.00	-
28	-	-	394264.35	1293836.33	Картометрический	1.00	-
29	-	-	394249.17	1293822.86	Картометрический	1.00	-
30	394127.53	1293648.18	-	-	Картометрический	1.00	-
1	394224.10	1293649.84	-	-	Картометрический	1.00	-
31	393367.78	1295677.72	-	-	Картометрический	1.00	-
32	393380.40	1295701.03	-	-	Картометрический	1.00	-
33	393392.02	1295728.95	-	-	Картометрический	1.00	-
34	393402.59	1295774.70	-	-	Картометрический	1.00	-
35	393420.04	1295887.98	-	-	Картометрический	1.00	-

1	2	3	4	5	6	7	8
36	393355.29	1295890.43	-	-	Картометрический	1.00	-
37	393338.40	1295934.21	-	-	Картометрический	1.00	-
38	393296.76	1295956.48	-	-	Картометрический	1.00	-
39	393227.03	1295947.76	-	-	Картометрический	1.00	-
40	393109.85	1296072.69	-	-	Картометрический	1.00	-
41	393088.11	1296120.78	-	-	Картометрический	1.00	-
42	393072.89	1296144.92	-	-	Картометрический	1.00	-
43	392944.45	1296491.82	-	-	Картометрический	1.00	-
44	392925.86	1296590.60	-	-	Картометрический	1.00	-
45	392860.00	1296696.35	-	-	Картометрический	1.00	-
46	392781.80	1296756.77	-	-	Картометрический	1.00	-
47	-	-	392774.21	1297019.63	Картометрический	1.00	-
48	-	-	392697.20	1297005.94	Картометрический	1.00	-
49	-	-	392657.66	1296979.15	Картометрический	1.00	-
50	-	-	392623.22	1296931.96	Картометрический	1.00	-
51	-	-	392605.36	1296898.80	Картометрический	1.00	-
52	-	-	392422.60	1296767.91	Картометрический	1.00	-
53	-	-	392402.58	1296742.80	Картометрический	1.00	-
54	392413.37	1296688.60	-	-	Картометрический	1.00	-
55	392467.21	1296646.77	-	-	Картометрический	1.00	-
56	392498.98	1296532.11	-	-	Картометрический	1.00	-
57	392522.61	1296498.41	-	-	Картометрический	1.00	-
58	392553.98	1296491.05	-	-	Картометрический	1.00	-
59	392589.81	1296431.97	-	-	Картометрический	1.00	-
60	392600.21	1296362.79	-	-	Картометрический	1.00	-
61	392619.84	1296316.73	-	-	Картометрический	1.00	-
62	392647.67	1296276.08	-	-	Картометрический	1.00	-
63	392663.65	1296260.25	-	-	Картометрический	1.00	-
64	392676.12	1296248.74	-	-	Картометрический	1.00	-
65	392697.31	1296215.05	-	-	Картометрический	1.00	-
66	392765.10	1296150.16	-	-	Картометрический	1.00	-
67	392751.29	1296099.88	-	-	Картометрический	1.00	-
68	392770.91	1296070.19	-	-	Картометрический	1.00	-
69	392852.26	1295893.53	-	-	Картометрический	1.00	-
70	392934.85	1295992.91	-	-	Картометрический	1.00	-
71	392977.25	1295988.55	-	-	Картометрический	1.00	-
72	393006.04	1296007.22	-	-	Картометрический	1.00	-
73	393146.69	1295958.63	-	-	Картометрический	1.00	-
74	393175.50	1295862.55	-	-	Картометрический	1.00	-
75	393252.21	1295809.62	-	-	Картометрический	1.00	-
76	393276.41	1295742.78	-	-	Картометрический	1.00	-
77	393331.43	1295712.83	-	-	Картометрический	1.00	-
31	393367.78	1295677.72	-	-	Картометрический	1.00	-
78	393676.56	1297131.29	-	-	Картометрический	1.00	-
79	393687.79	1297160.02	-	-	Картометрический	1.00	-
80	393476.10	1297201.98	-	-	Картометрический	1.00	-
81	393278.89	1297236.58	-	-	Картометрический	1.00	-
82	393279.28	1297234.05	-	-	Картометрический	1.00	-
83	393283.08	1297208.88	-	-	Картометрический	1.00	-
84	393286.47	1297185.54	-	-	Картометрический	1.00	-

1	2	3	4	5	6	7	8
85	393292.97	1297140.84	-	-	Картометрический	1.00	-
86	393296.30	1297117.98	-	-	Картометрический	1.00	-
87	393309.79	1297116.01	-	-	Картометрический	1.00	-
88	393311.29	1297100.27	-	-	Картометрический	1.00	-
89	393370.63	1297109.63	-	-	Картометрический	1.00	-
90	393443.97	1297120.43	-	-	Картометрический	1.00	-
78	393676.56	1297131.29	-	-	Картометрический	1.00	-
3. Сведения о характерных точках части (частей) границы объекта							
Часть №							
-	-	-	-	-	-	-	-

».

« ГРАФИЧЕСКОЕ ОПИСАНИЕ

местоположения границ
Зона ритуальных объектов села Татарино – СН1/1

(наименование объекта, местоположение границ которого описано (далее - объект)

Раздел 1

Сведения об объекте		
№ п/п	Характеристики объекта	Описание характеристик
1	2	3
1	Местоположение объекта	Воронежская область, Каменский муниципальный район, Татаринское сельское поселение, село Татарино
2	Площадь объекта +/- величина погрешности определения площади (Р +/- Дельта Р)	-
3	Иные характеристики объекта	-

Сведения о местоположении границ объекта					
1. Система координат: -					
2. Сведения о характерных точках границ объекта					
Обозначение характерных точек границ	Координаты, м		Метод определения координат характерной точки	Средняя квадратическая погрешность положения характерной точки (М), м	Описание обозначения точки на местности (при наличии)
	X	Y			
1	2	3	4	5	6
-	-	-	-	-	-
3. Сведения о характерных точках части (частей) границы объекта					
Обозначение характерных точек части границы	Координаты, м		Метод определения координат характерной точки	Средняя квадратическая погрешность положения характерной точки (М), м	Описание обозначения точки на местности (при наличии)
	X	Y			
1	2	3	4	5	6
Часть №					
-	-	-	-	-	-

Приложение № 7
к приказу департамента
архитектуры и градостроительства
Воронежской области
от 02.10.2023 № 45-01-04/966

« ГРАФИЧЕСКОЕ ОПИСАНИЕ

местоположения границ

Зона улиц, дорог, инженерной и транспортной инфраструктуры
за границами населенного пункта – ИТ1

(наименование объекта, местоположение границ которого описано (далее - объект)

Раздел 1

Сведения об объекте		
№ п/п	Характеристики объекта	Описание характеристик
1	2	3
1	Местоположение объекта	Воронежская область, Каменский муниципальный район, Татаринское сельское поселение
2	Площадь объекта +/- величина погрешности определения площади (Р +/- Дельта Р)	-
3	Иные характеристики объекта	-

Сведения о местоположении границ объекта					
1. Система координат: -					
2. Сведения о характерных точках границ объекта					
Обозначение характерных точек границ	Координаты, м		Метод определения координат характерной точки	Средняя квадратическая погрешность положения характерной точки (М), м	Описание обозначения точки на местности (при наличии)
	X	Y			
1	2	3	4	5	6
-	-	-	-	-	-
3. Сведения о характерных точках части (частей) границы объекта					
Обозначение характерных точек части границы	Координаты, м		Метод определения координат характерной точки	Средняя квадратическая погрешность положения характерной точки (М), м	Описание обозначения точки на местности (при наличии)
	X	Y			
1	2	3	4	5	6
Часть №					
-	-	-	-	-	-

Сведения о местоположении измененных (уточненных) границ объекта

1. Система координат: МСК - 36, зона 1

2. Сведения о характерных точках границ объекта

Обозначение характерных точек границ	Существующие координаты, м		Измененные (уточненные) координаты, м		Метод определения координат характерной точки	Средняя квадратическая погрешность положения характерной точки (Мт), м	Описание обозначения точки на местности (при наличии)
	X	Y	X	Y			
1	2	3	4	5	6	7	8
1	393423.10	1292687.60	-	-	Картометрический	1.00	-
2	393427.28	1292700.85	-	-	Картометрический	1.00	-
3	393433.00	1292702.21	-	-	Картометрический	1.00	-
4	393435.56	1292722.31	-	-	Картометрический	1.00	-
5	393430.21	1292726.54	-	-	Картометрический	1.00	-
6	393467.16	1293066.42	-	-	Картометрический	1.00	-
7	393488.95	1293275.38	-	-	Картометрический	1.00	-
8	393507.06	1293423.64	-	-	Картометрический	1.00	-
9	393543.71	1293683.05	-	-	Картометрический	1.00	-
10	393549.37	1293688.19	-	-	Картометрический	1.00	-
11	393556.91	1293687.98	-	-	Картометрический	1.00	-
12	393559.29	1293703.60	-	-	Картометрический	1.00	-
13	393551.69	1293706.38	-	-	Картометрический	1.00	-
14	393550.01	1293728.10	-	-	Картометрический	1.00	-
15	393564.00	1293828.10	-	-	Картометрический	1.00	-
16	393572.34	1293922.91	-	-	Картометрический	1.00	-
17	393572.53	1293980.52	-	-	Картометрический	1.00	-
18	393568.68	1294017.15	-	-	Картометрический	1.00	-
19	393557.10	1294079.06	-	-	Картометрический	1.00	-
20	393542.93	1294126.45	-	-	Картометрический	1.00	-
21	393523.03	1294179.87	-	-	Картометрический	1.00	-
22	393409.24	1294442.53	-	-	Картометрический	1.00	-
23	393274.20	1294735.13	-	-	Картометрический	1.00	-
24	393211.06	1294885.97	-	-	Картометрический	1.00	-
25	393165.57	1294988.25	-	-	Картометрический	1.00	-
26	393148.88	1295036.17	-	-	Картометрический	1.00	-
27	393138.17	1295088.42	-	-	Картометрический	1.00	-
28	393134.35	1295131.27	-	-	Картометрический	1.00	-
29	393135.82	1295172.16	-	-	Картометрический	1.00	-
30	393148.39	1295245.71	-	-	Картометрический	1.00	-
31	393131.92	1295250.93	-	-	Картометрический	1.00	-
32	393124.75	1295226.34	-	-	Картометрический	1.00	-
33	393113.05	1295167.27	-	-	Картометрический	1.00	-
34	393112.32	1295142.67	-	-	Картометрический	1.00	-
35	393111.39	1295088.58	-	-	Картометрический	1.00	-
36	393123.99	1295029.31	-	-	Картометрический	1.00	-
37	393140.06	1294980.06	-	-	Картометрический	1.00	-

1	2	3	4	5	6	7	8
38	393186.47	1294873.99	-	-	Картометрический	1.00	-
39	393253.79	1294725.04	-	-	Картометрический	1.00	-
40	393391.49	1294421.24	-	-	Картометрический	1.00	-
41	393499.85	1294173.15	-	-	Картометрический	1.00	-
42	393520.42	1294119.56	-	-	Картометрический	1.00	-
43	393532.71	1294073.53	-	-	Картометрический	1.00	-
44	393535.61	1294056.69	-	-	Картометрический	1.00	-
45	393554.27	1294052.06	-	-	Картометрический	1.00	-
46	393546.77	1293989.80	-	-	Картометрический	1.00	-
47	393548.25	1293980.39	-	-	Картометрический	1.00	-
48	393550.39	1293925.96	-	-	Картометрический	1.00	-
49	393542.70	1293835.16	-	-	Картометрический	1.00	-
50	393524.16	1293705.86	-	-	Картометрический	1.00	-
51	393483.89	1293417.96	-	-	Картометрический	1.00	-
52	393466.16	1293279.97	-	-	Картометрический	1.00	-
53	393444.33	1293071.73	-	-	Картометрический	1.00	-
54	393407.86	1292739.37	-	-	Картометрический	1.00	-
55	393401.57	1292739.57	-	-	Картометрический	1.00	-
56	393396.58	1292729.93	-	-	Картометрический	1.00	-
57	393396.58	1292729.89	-	-	Картометрический	1.00	-
58	393396.57	1292729.90	-	-	Картометрический	1.00	-
59	393393.81	1292724.56	-	-	Картометрический	1.00	-
60	393405.49	1292711.19	-	-	Картометрический	1.00	-
61	393408.85	1292703.21	-	-	Картометрический	1.00	-
62	393408.37	1292699.91	-	-	Картометрический	1.00	-
1	393423.10	1292687.60	-	-	Картометрический	1.00	-
63	-	-	393490.91	1296110.45	Картометрический	1.00	-
64	-	-	393491.75	1296115.86	Картометрический	1.00	-
65	-	-	393491.64	1296118.39	Картометрический	1.00	-
66	-	-	393491.18	1296128.67	Картометрический	1.00	-
67	-	-	393491.15	1296129.29	Картометрический	1.00	-
68	-	-	393489.54	1296144.11	Картометрический	1.00	-
69	-	-	393488.52	1296144.14	Картометрический	1.00	-
70	-	-	393474.22	1296144.60	Картометрический	1.00	-
71	-	-	393465.84	1296143.67	Картометрический	1.00	-
72	-	-	393459.39	1296150.04	Картометрический	1.00	-
73	-	-	393454.96	1296176.24	Картометрический	1.00	-
74	-	-	393449.60	1296208.14	Картометрический	1.00	-
75	-	-	393441.26	1296257.17	Картометрический	1.00	-
76	-	-	393412.34	1296421.62	Картометрический	1.00	-
77	-	-	393400.20	1296493.19	Картометрический	1.00	-
78	-	-	393416.11	1296502.13	Картометрический	1.00	-
79	-	-	393415.66	1296506.00	Картометрический	1.00	-
80	-	-	393415.40	1296509.28	Картометрический	1.00	-
81	-	-	393401.03	1296511.08	Картометрический	1.00	-
82	-	-	393398.18	1296513.86	Картометрический	1.00	-
83	-	-	393368.95	1296683.33	Картометрический	1.00	-
84	-	-	393380.67	1296685.29	Картометрический	1.00	-
85	-	-	393381.14	1296698.30	Картометрический	1.00	-
86	-	-	393367.66	1296700.29	Картометрический	1.00	-

1	2	3	4	5	6	7	8
87	-	-	393366.53	1296700.46	Картометрический	1.00	-
88	-	-	393336.02	1296870.17	Картометрический	1.00	-
89	-	-	393319.09	1296964.08	Картометрический	1.00	-
90	-	-	393321.96	1296967.25	Картометрический	1.00	-
91	-	-	393332.34	1296971.58	Картометрический	1.00	-
92	-	-	393331.25	1296977.85	Картометрический	1.00	-
93	-	-	393320.04	1296979.22	Картометрический	1.00	-
94	-	-	393317.75	1296980.65	Картометрический	1.00	-
95	-	-	393300.14	1297094.11	Картометрический	1.00	-
96	-	-	393311.29	1297100.27	Картометрический	1.00	-
97	-	-	393309.79	1297116.01	Картометрический	1.00	-
98	-	-	393296.30	1297117.98	Картометрический	1.00	-
99	-	-	393292.97	1297140.84	Картометрический	1.00	-
100	-	-	393286.47	1297185.54	Картометрический	1.00	-
101	-	-	393283.08	1297208.88	Картометрический	1.00	-
102	-	-	393279.28	1297234.05	Картометрический	1.00	-
103	393278.89	1297236.58	-	-	Картометрический	1.00	-
104	393278.24	1297240.91	-	-	Картометрический	1.00	-
105	393271.58	1297297.92	-	-	Картометрический	1.00	-
106	393235.98	1297749.77	-	-	Картометрический	1.00	-
107	393235.79	1297752.42	-	-	Картометрический	1.00	-
108	393220.84	1297955.97	-	-	Картометрический	1.00	-
109	393222.97	1298040.31	-	-	Картометрический	1.00	-
110	393222.97	1298040.35	-	-	Картометрический	1.00	-
111	393232.74	1298173.18	-	-	Картометрический	1.00	-
112	393249.30	1298381.82	-	-	Картометрический	1.00	-
113	393279.38	1298774.18	-	-	Картометрический	1.00	-
114	393280.21	1298776.87	-	-	Картометрический	1.00	-
115	393282.59	1298778.43	-	-	Картометрический	1.00	-
116	393289.99	1298775.79	-	-	Картометрический	1.00	-
117	393297.39	1298787.77	-	-	Картометрический	1.00	-
118	393285.95	1298798.07	-	-	Картометрический	1.00	-
119	393283.18	1298802.67	-	-	Картометрический	1.00	-
120	393283.55	1298807.68	-	-	Картометрический	1.00	-
121	393297.49	1298985.46	-	-	Картометрический	1.00	-
122	393318.57	1299186.17	-	-	Картометрический	1.00	-
123	393311.62	1299188.60	-	-	Картометрический	1.00	-
124	393312.07	1299194.68	-	-	Картометрический	1.00	-
125	393319.13	1299196.51	-	-	Картометрический	1.00	-
126	393335.28	1299417.34	-	-	Картометрический	1.00	-
127	393342.54	1299509.55	-	-	Картометрический	1.00	-
128	393344.26	1299531.43	-	-	Картометрический	1.00	-
129	393352.90	1299637.87	-	-	Картометрический	1.00	-
130	393360.63	1299688.72	-	-	Картометрический	1.00	-
131	393373.60	1299774.17	-	-	Картометрический	1.00	-
132	393401.16	1300036.42	-	-	Картометрический	1.00	-
133	393392.40	1300045.43	-	-	Картометрический	1.00	-
134	393385.70	1300052.32	-	-	Картометрический	1.00	-
135	393379.80	1300058.38	-	-	Картометрический	1.00	-
136	393348.79	1299780.70	-	-	Картометрический	1.00	-
137	393337.94	1299691.68	-	-	Картометрический	1.00	-

1	2	3	4	5	6	7	8
138	393327.29	1299642.21	-	-	Картометрический	1.00	-
139	393320.20	1299537.59	-	-	Картометрический	1.00	-
140	393316.17	1299438.86	-	-	Картометрический	1.00	-
141	393307.56	1299433.08	-	-	Картометрический	1.00	-
142	393306.60	1299424.81	-	-	Картометрический	1.00	-
143	393314.16	1299409.68	-	-	Картометрический	1.00	-
144	393293.51	1299198.55	-	-	Картометрический	1.00	-
145	393299.14	1299195.87	-	-	Картометрический	1.00	-
146	393298.56	1299189.36	-	-	Картометрический	1.00	-
147	393293.32	1299188.56	-	-	Картометрический	1.00	-
148	393283.32	1299054.80	-	-	Картометрический	1.00	-
149	393263.45	1298812.56	-	-	Картометрический	1.00	-
150	393250.70	1298815.15	-	-	Картометрический	1.00	-
151	393251.03	1298804.03	-	-	Картометрический	1.00	-
152	393260.91	1298793.20	-	-	Картометрический	1.00	-
153	393262.52	1298786.01	-	-	Картометрический	1.00	-
154	393229.72	1298384.20	-	-	Картометрический	1.00	-
155	393213.50	1298168.14	-	-	Картометрический	1.00	-
156	393203.46	1298042.01	-	-	Картометрический	1.00	-
157	393201.66	1297954.16	-	-	Картометрический	1.00	-
158	393218.31	1297747.42	-	-	Картометрический	1.00	-
159	393250.83	1297313.45	-	-	Картометрический	1.00	-
160	393241.65	1297310.53	-	-	Картометрический	1.00	-
161	393241.52	1297296.41	-	-	Картометрический	1.00	-
162	393254.47	1297282.36	-	-	Картометрический	1.00	-
163	393259.02	1297238.90	-	-	Картометрический	1.00	-
164	393262.13	1297209.22	-	-	Картометрический	1.00	-
165	393264.56	1297193.01	-	-	Картометрический	1.00	-
166	393272.72	1297138.55	-	-	Картометрический	1.00	-
167	393276.90	1297110.62	-	-	Картометрический	1.00	-
168	393263.74	1297106.46	-	-	Картометрический	1.00	-
169	393268.63	1297092.80	-	-	Картометрический	1.00	-
170	393281.65	1297088.32	-	-	Картометрический	1.00	-
171	393292.91	1297021.93	-	-	Картометрический	1.00	-
172	393297.54	1296995.52	-	-	Картометрический	1.00	-
173	-	-	393320.23	1296865.97	Картометрический	1.00	-
174	-	-	393351.07	1296687.85	Картометрический	1.00	-
175	-	-	393383.14	1296499.33	Картометрический	1.00	-
176	-	-	393393.35	1296434.03	Картометрический	1.00	-
177	-	-	393384.75	1296424.37	Картометрический	1.00	-
178	-	-	393386.17	1296418.96	Картометрический	1.00	-
179	-	-	393387.31	1296414.98	Картометрический	1.00	-
180	-	-	393397.74	1296410.38	Картометрический	1.00	-
181	-	-	393424.61	1296255.22	Картометрический	1.00	-
182	-	-	393424.62	1296255.17	Картометрический	1.00	-
183	-	-	393438.74	1296175.78	Картометрический	1.00	-
184	-	-	393438.92	1296174.77	Картометрический	1.00	-
185	-	-	393442.15	1296156.59	Картометрический	1.00	-
186	-	-	393445.17	1296123.36	Картометрический	1.00	-
187	-	-	393464.90	1296123.47	Картометрический	1.00	-

