



**ДЕПАРТАМЕНТ
АРХИТЕКТУРЫ И ГРАДОСТРОИТЕЛЬСТВА
ВОРОНЕЖСКОЙ ОБЛАСТИ**

Правовое управление правительства
Воронежской области
ЗАРЕГИСТРИРОВАНО
«23» 08 2023г.
Регистрационный номер № 928

ПРИКАЗ

15.08.2023

№ 45-01-04/799

г. Воронеж

**О внесении изменений в правила землепользования и застройки
Пугачёвского сельского поселения Аннинского муниципального района
Воронежской области**

В соответствии с Градостроительным кодексом Российской Федерации, Федеральным законом от 06.10.2003 № 131-ФЗ «Об общих принципах организации местного самоуправления в Российской Федерации», законами Воронежской области от 07.07.2006 № 61-ОЗ «О регулировании градостроительной деятельности в Воронежской области», от 20.12.2018 № 173-ОЗ «О перераспределении полномочий по утверждению правил землепользования и застройки между органами местного самоуправления поселений Воронежской области, городского округа город Нововоронеж, Борисоглебского городского округа и исполнительными органами государственной власти Воронежской области», постановлением Правительства Воронежской области от 31.12.2014 № 1240 «Об утверждении Положения о департаменте архитектуры и градостроительства Воронежской области», на основании приказа департамента архитектуры и градостроительства Воронежской области от 27.06.2022 № 45-01-04/658 «О подготовке проектов о внесении изменений в правила землепользования и застройки поселений Аннинского, Бобровского, Бутурлиновского, Воробьёвского, Грибановского, Кантемировского, Каширского, Ольховатского, Павловского, Россошанского, Семилукского, Таловского,

Новохопёрского, Терновского, Хохольского муниципальных районов Воронежской области и городского округа город Нововоронеж», с учетом заключений о результатах публичных слушаний от 18.08.2022

п р и к а з ы в а ю:

1. Внести в правила землепользования и застройки Пугачёвского сельского поселения Аннинского муниципального района Воронежской области, утвержденные приказом департамента архитектуры и градостроительства Воронежской области от 06.10.2020 № 45-01-04/739 «Об утверждении правил землепользования и застройки Пугачёвского сельского поселения Аннинского муниципального района Воронежской области» (в редакции приказа департамента архитектуры и градостроительства Воронежской области от 31.01.2022 № 45-01-04/74) (далее – Правила) следующие изменения:

1.1. В подпункте 1 пункта 7 раздела 2 части I Правил слова «пунктом 6.1 статьи 26.3 Федерального закона от 06.10.1999 № 184-ФЗ «Об общих принципах организации законодательных (представительных) и исполнительных органов государственной власти субъектов Российской Федерации» заменить словами «частью 3 статьи 6 Федерального закона от 21.12.2021 № 414-ФЗ «Об общих принципах организации публичной власти в субъектах Российской Федерации».

1.2. В пункте 21 части III Правил:

1.2.1. В таблице подпункта 1 после строки 3 дополнить строкой 3¹ следующего содержания:

«

3 ¹	2.7.2	Размещение гаражей для собственных нужд	не подлежат установлению
----------------	-------	---	--------------------------

».

1.2.2. В подпункте 1 слова «пожарных требований» заменить словами «требований пожарной безопасности».

1.2.3. В подпункте 1 и далее по тексту слова «, устанавливаемые в соответствии с законодательством Российской Федерации, определяются

пунктом» заменить словами «в зонах с особыми условиями использования территории устанавливаются в соответствии с законодательством Российской Федерации. Перечень зон с особыми условиями использования территории и основания установления ограничений приведены в пункте».

1.2.4. В таблице подпункта 2 после строки 27 дополнить строкой 27¹ следующего содержания:

«

27 ¹	2.7.2	Размещение гаражей для собственных нужд	не подлежат установлению
-----------------	-------	---	--------------------------

».

1.3. Пункт 22 части III Правил изложить в следующей редакции:

«22. Перечень зон с особыми условиями использования территории и основания установления ограничений использования земельных участков и объектов капитального строительства на территории Пугачёвского сельского поселения Аннинского муниципального района Воронежской области

№ п/п	Вид зоны	Основания установления ограничений использования земельных участков и объектов капитального строительства
1	2	3
1	Охранная зона объектов электроэнергетики (объектов электросетевого хозяйства и объектов по производству электрической энергии)	Постановление Правительства Российской Федерации от 24.02.2009 № 160 «О порядке установления охранных зон объектов электросетевого хозяйства и особых условий использования земельных участков, расположенных в границах таких зон» Постановление Правительства Российской Федерации от 18.11.2013 № 1033 «О порядке установления охранных зон объектов по производству электрической энергии и особых условий использования земельных участков, расположенных в границах таких зон»
2	Охранная зона трубопроводов (газопроводов, нефтепроводов и нефтепродуктопроводов, аммиакопроводов)	Федеральный закон от 31.03.1999 № 69-ФЗ «О газоснабжении в Российской Федерации» Постановление Правительства Российской Федерации от 20.11.2000 № 878 «Об утверждении Правил охраны газораспределительных сетей» Постановление Правительства Российской Федерации от 08.09.2017 № 1083 «Об утверждении Правил охраны магистральных газопроводов и о внесении изменений в Положение о представлении в федеральный орган исполнительной власти (его территориальные органы),

		<p>уполномоченный Правительством Российской Федерации на осуществление государственного кадастрового учета, государственной регистрации прав, ведение Единого государственного реестра недвижимости и предоставление сведений, содержащихся в Едином государственном реестре недвижимости, федеральными органами исполнительной власти, органами государственной власти субъектов Российской Федерации и органами местного самоуправления дополнительных сведений, воспроизводимых на публичных кадастровых картах»</p> <p>«Правила охраны магистральных трубопроводов», утвержденные Минтопэнерго России 29.04.1992, постановлением Госгортехнадзора России от 22.04.1992 № 9</p> <p>Постановление Госгортехнадзора России от 23.11.1994 № 61 «О распространении «Правил охраны магистральных трубопроводов» на магистральные аммиакопроводы»</p>
3	Водоохранная зона	Водный кодекс Российской Федерации
4	Прибрежная защитная полоса	Водный кодекс Российской Федерации
5	Зоны санитарной охраны источников питьевого и хозяйственно-бытового водоснабжения, а также устанавливаемые в случаях, предусмотренных Водным кодексом Российской Федерации, в отношении подземных водных объектов зоны специальной охраны	<p>Водный кодекс Российской Федерации</p> <p>СанПиН 2.1.4.1110-02 «Зоны санитарной охраны источников водоснабжения и водопроводов питьевого назначения»</p>
6	Зоны затопления и подтопления	Водный кодекс Российской Федерации
7	Санитарно-защитная зона	Постановление Правительства Российской Федерации от 03.03.2018 № 222 «Об утверждении Правил установления санитарно-защитных зон и использования земельных участков, расположенных в границах санитарно-защитных зон»
8	Охранная зона пунктов государственной геодезической сети, государственной нивелирной сети и государственной гравиметрической сети	Постановление Правительства Российской Федерации от 21.08.2019 № 1080 «Об охранных зонах пунктов государственной геодезической сети, государственной нивелирной сети и государственной гравиметрической сети»

».

1.3. Описание местоположения границ зоны улиц, дорог, инженерной и транспортной инфраструктуры за границами населенных пунктов – ИТ1 приложения № 4 к Правилам изложить в редакции согласно приложению к настоящему приказу.

2. Контроль исполнения настоящего приказа оставляю за собой.

Заместитель руководителя департамента
архитектуры и градостроительства
Воронежской области – начальник отдела
территориального планирования



С.М. Беляева

Приложение
к приказу департамента
архитектуры и градостроительства
Воронежской области
от 15.08.2023 № 45-01-04/799

«ОПИСАНИЕ МЕСТОПОЛОЖЕНИЯ ГРАНИЦ

Зона улиц, дорог, инженерной и транспортной инфраструктуры за границами
населенных пунктов - ИТ1

(наименование объекта, местоположение границ которого описано
(далее - объект)

Раздел 1

Сведения об объекте		
№ п/п	Характеристики объекта	Описание характеристик
1	2	3
1	Местоположение объекта	Воронежская область, Аннинский муниципальный район, Пугачёвское сельское поселение
2	Площадь объекта ± величина погрешности определения площади ($P \pm \Delta P$)	-
3	Иные характеристики объекта	-

Раздел 2

Сведения о местоположении границ объекта					
1. Система координат: МСК - 36, зона 2					
2. Сведения о характерных точках границ объекта					
Обозначение характерных точек границ	Координаты, м		Метод определения координат характерной точки	Средняя квадратическая погрешность положения характерной точки (Mt), м	Описание обозначения точки на местности (при наличии)
	X	Y			
1	2	3	4	5	6
1	502416.71	2191561.11	Аналитический	0.30	-
2	502419.88	2191567.64	Аналитический	0.30	-
3	502429.01	2191605.93	Аналитический	0.30	-
4	502434.12	2191634.09	Аналитический	0.30	-
5	502451.77	2191731.28	Аналитический	0.30	-
6	502465.05	2191804.39	Аналитический	0.30	-
7	502470.80	2191836.06	Аналитический	0.30	-
8	502487.90	2191929.43	Аналитический	0.30	-
9	502505.82	2192027.25	Аналитический	0.30	-
10	502523.74	2192125.07	Аналитический	0.30	-
11	502541.82	2192223.76	Аналитический	0.30	-
12	502559.72	2192322.55	Аналитический	0.30	-
13	502577.95	2192420.99	Аналитический	0.30	-
14	502596.21	2192519.59	Аналитический	0.30	-
15	502612.12	2192605.51	Аналитический	0.30	-
16	502632.73	2192714.11	Аналитический	0.30	-
17	502651.44	2192812.69	Аналитический	0.30	-
18	502663.44	2192875.91	Аналитический	0.30	-
19	502669.38	2192909.68	Аналитический	0.30	-
20	502687.54	2193012.90	Аналитический	0.30	-
21	502690.91	2193030.88	Аналитический	0.30	-
22	502682.69	2193032.44	Аналитический	0.30	-
23	502674.27	2193034.26	Аналитический	0.30	-
24	502670.96	2193015.32	Аналитический	0.30	-
25	502651.64	2192914.87	Аналитический	0.30	-
26	502644.68	2192878.67	Аналитический	0.30	-
27	502639.29	2192848.52	Картометрический	1.00	-
28	502633.63	2192816.86	Аналитический	0.30	-
29	502616.13	2192718.97	Аналитический	0.30	-
30	502596.35	2192608.34	Аналитический	0.30	-
31	502580.22	2192522.05	Аналитический	0.30	-
32	502561.92	2192424.17	Аналитический	0.30	-
33	502543.57	2192326.01	Аналитический	0.30	-
34	502525.14	2192227.59	Аналитический	0.30	-
35	502506.68	2192128.90	Аналитический	0.30	-
36	502488.34	2192030.85	Аналитический	0.30	-

1	2	3	4	5	6
37	502469.82	2191931.87	Аналитический	0.30	-
38	502452.76	2191840.64	Аналитический	0.30	-
39	502446.71	2191808.28	Аналитический	0.30	-
40	502433.98	2191735.23	Аналитический	0.30	-
41	502416.86	2191636.87	Аналитический	0.30	-
42	502411.79	2191607.74	Аналитический	0.30	-
43	502403.04	2191573.47	Аналитический	0.30	-
44	502397.97	2191563.77	Аналитический	0.30	-
1	502416.71	2191561.11	Аналитический	0.30	-
45	502744.22	2193336.73	Аналитический	0.20	-
46	502761.30	2193433.13	Аналитический	0.20	-
47	502765.82	2193457.42	Аналитический	0.20	-
48	502768.20	2193467.79	Аналитический	0.20	-
49	502769.87	2193468.60	Аналитический	0.20	-
50	502771.57	2193468.71	Аналитический	0.20	-
51	502792.41	2193464.26	Аналитический	0.20	-
52	502793.81	2193474.17	Аналитический	0.20	-
53	502773.67	2193477.79	Аналитический	0.20	-
54	502771.64	2193478.39	Аналитический	0.20	-
55	502770.67	2193480.12	Аналитический	0.20	-
56	502780.78	2193538.44	Аналитический	0.20	-
57	502785.56	2193566.72	Аналитический	0.20	-
58	502787.20	2193573.40	Аналитический	0.20	-
59	502789.04	2193575.70	Аналитический	0.20	-
60	502792.06	2193576.94	Аналитический	0.20	-
61	502811.66	2193574.08	Аналитический	0.20	-
62	502812.62	2193584.03	Аналитический	0.20	-
63	502793.53	2193586.79	Аналитический	0.20	-
64	502791.11	2193588.53	Аналитический	0.20	-
65	502784.64	2193592.83	Аналитический	0.20	-
66	502804.01	2193715.59	Аналитический	0.20	-
67	502819.77	2193809.48	Аналитический	0.20	-
68	502821.32	2193825.08	Аналитический	0.20	-
69	502823.44	2193855.26	Аналитический	0.20	-
70	502824.69	2193869.41	Аналитический	0.20	-
71	502827.89	2193908.53	Аналитический	0.20	-
72	502829.75	2193952.11	Аналитический	0.20	-
73	502829.24	2194008.42	Аналитический	0.20	-
74	502817.58	2194181.41	Аналитический	0.20	-
75	502816.92	2194232.32	Аналитический	0.20	-
76	502814.54	2194323.81	Аналитический	0.20	-
77	502811.35	2194386.03	Картометрический	5.00	-
78	502809.36	2194424.96	Аналитический	0.20	-
79	502809.08	2194436.23	Аналитический	0.20	-
80	502810.84	2194447.88	Аналитический	0.20	-
81	502866.23	2194547.16	Аналитический	0.20	-
82	502881.19	2194552.98	Аналитический	0.20	-

1	2	3	4	5	6
83	502883.08	2194552.96	Аналитический	0.20	-
84	502892.94	2194552.85	Аналитический	0.20	-
85	502895.38	2194556.75	Аналитический	0.20	-
86	502891.41	2194567.12	Аналитический	0.20	-
87	502891.04	2194572.21	Аналитический	0.20	-
88	502892.10	2194576.73	Аналитический	0.20	-
89	502938.50	2194656.10	Аналитический	0.20	-
90	502934.32	2194658.36	Аналитический	0.20	-
91	502930.74	2194660.28	Аналитический	0.20	-
92	502935.29	2194666.55	Картометрический	5.00	-
93	502943.74	2194678.48	Картометрический	5.00	-
94	502950.65	2194689.45	Картометрический	5.00	-
95	502965.43	2194712.97	Картометрический	5.00	-
96	502988.83	2194750.91	Картометрический	5.00	-
97	503014.61	2194791.71	Картометрический	5.00	-
98	503037.18	2194827.44	Картометрический	5.00	-
99	503043.17	2194836.74	Картометрический	5.00	-
100	503062.60	2194868.20	Картометрический	5.00	-
101	503097.12	2194923.32	Картометрический	5.00	-
102	503118.08	2194960.01	Картометрический	5.00	-
103	503136.35	2194993.27	Картометрический	5.00	-
104	503143.58	2195010.55	Картометрический	5.00	-
105	503150.37	2195026.14	Картометрический	5.00	-
106	503160.45	2195050.72	Картометрический	5.00	-
107	503161.29	2195053.89	Картометрический	5.00	-
108	503162.51	2195095.25	Картометрический	5.00	-
109	503164.00	2195124.10	Картометрический	5.00	-
110	503163.35	2195163.88	Картометрический	5.00	-
111	503161.12	2195224.98	Картометрический	5.00	-
112	503159.49	2195269.69	Картометрический	5.00	-
113	503157.78	2195314.69	Картометрический	5.00	-
114	503155.80	2195359.00	Картометрический	5.00	-
115	503154.47	2195400.40	Картометрический	5.00	-
116	503152.60	2195450.76	Картометрический	5.00	-
117	503151.49	2195493.20	Картометрический	5.00	-
118	503149.55	2195536.73	Картометрический	5.00	-
119	503148.02	2195593.37	Картометрический	5.00	-
120	503146.68	2195632.31	Картометрический	5.00	-
121	503144.75	2195699.93	Картометрический	5.00	-
122	503143.21	2195737.84	Картометрический	5.00	-
123	503142.60	2195779.08	Картометрический	5.00	-
124	503143.05	2195780.21	Картометрический	5.00	-
125	503144.09	2195780.82	Картометрический	5.00	-
126	503150.48	2195780.97	Картометрический	5.00	-
127	503150.28	2195791.42	Картометрический	5.00	-
128	503143.64	2195791.44	Картометрический	5.00	-
129	503142.61	2195792.03	Картометрический	5.00	-
130	503142.28	2195793.32	Картометрический	5.00	-

1	2	3	4	5	6
131	503141.43	2195814.69	Картометрический	5.00	-
132	503139.67	2195864.09	Картометрический	5.00	-
133	503137.76	2195908.24	Картометрический	5.00	-
134	503135.96	2195962.51	Картометрический	5.00	-
135	503136.55	2196019.34	Картометрический	5.00	-
136	503138.09	2196054.32	Картометрический	5.00	-
137	503147.12	2196086.30	Картометрический	5.00	-
138	503159.29	2196119.34	Картометрический	5.00	-
139	503175.13	2196150.62	Картометрический	5.00	-
140	503192.42	2196180.76	Картометрический	5.00	-
141	503217.75	2196221.58	Картометрический	5.00	-
142	503260.00	2196288.90	Картометрический	1.00	-
143	503274.49	2196311.71	Картометрический	1.00	-
144	503303.85	2196358.19	Картометрический	1.00	-
145	503326.68	2196394.47	Картометрический	1.00	-
146	503346.81	2196426.66	Картометрический	1.00	-
147	503372.04	2196467.03	Картометрический	1.00	-
148	503397.05	2196506.64	Картометрический	1.00	-
149	503417.97	2196540.30	Картометрический	1.00	-
150	503443.58	2196581.88	Картометрический	1.00	-
151	503463.69	2196613.19	Картометрический	1.00	-
152	503486.19	2196649.74	Картометрический	1.00	-
153	503513.26	2196692.18	Картометрический	1.00	-
154	503548.22	2196748.33	Картометрический	1.00	-
155	503573.77	2196787.70	Картометрический	1.00	-
156	503593.91	2196820.51	Картометрический	1.00	-
157	503617.66	2196859.19	Картометрический	1.00	-
158	503639.97	2196895.01	Картометрический	1.00	-
159	503665.33	2196936.49	Картометрический	1.00	-
160	503678.81	2196957.48	Картометрический	1.00	-
161	503686.19	2196967.87	Картометрический	1.00	-
162	503687.91	2196968.30	Картометрический	1.00	-
163	503689.81	2196968.71	Картометрический	1.00	-
164	503691.58	2196968.43	Картометрический	1.00	-
165	503692.63	2196967.70	Картометрический	1.00	-
166	503700.20	2196959.39	Картометрический	1.00	-
167	503706.67	2196954.53	Картометрический	1.00	-
168	503711.80	2196963.43	Картометрический	1.00	-
169	503705.51	2196967.99	Картометрический	1.00	-
170	503697.74	2196976.30	Картометрический	1.00	-
171	503697.33	2196979.47	Картометрический	1.00	-
172	503697.74	2196981.53	Картометрический	1.00	-
173	503701.59	2196991.47	Картометрический	1.00	-
174	503707.25	2197001.12	Картометрический	1.00	-
175	503708.86	2197003.69	Аналитический	0.20	-
176	503719.59	2197020.91	Аналитический	0.20	-
177	503734.23	2197042.78	Аналитический	0.20	-
178	503752.72	2197072.77	Аналитический	0.20	-

1	2	3	4	5	6
179	503757.34	2197079.54	Аналитический	0.20	-
180	503761.57	2197082.63	Аналитический	0.20	-
181	503765.61	2197085.25	Аналитический	0.20	-
182	503778.60	2197089.79	Аналитический	0.20	-
183	503796.47	2197093.06	Аналитический	0.20	-
184	503795.22	2197102.90	Аналитический	0.20	-
185	503777.35	2197099.71	Аналитический	0.20	-
186	503774.83	2197099.77	Аналитический	0.20	-
187	503772.70	2197100.30	Аналитический	0.20	-
188	503771.01	2197102.68	Аналитический	0.20	-
189	503770.59	2197104.29	Аналитический	0.20	-
190	503770.88	2197106.26	Аналитический	0.20	-
191	503771.40	2197108.33	Аналитический	0.20	-
192	503788.60	2197137.39	Аналитический	0.20	-
193	503780.72	2197143.55	Аналитический	0.20	-
194	503771.69	2197129.07	Аналитический	0.20	-
195	503769.84	2197128.16	Аналитический	0.20	-
196	503767.91	2197127.88	Аналитический	0.20	-
197	503766.17	2197128.32	Аналитический	0.20	-
198	503764.88	2197129.14	Аналитический	0.20	-
199	503763.62	2197130.38	Аналитический	0.20	-
200	503760.71	2197134.19	Аналитический	0.20	-
201	503758.66	2197138.86	Аналитический	0.20	-
202	503754.26	2197163.55	Аналитический	0.20	-
203	503744.47	2197161.50	Аналитический	0.20	-
204	503747.09	2197146.29	Аналитический	0.20	-
205	503747.20	2197142.68	Аналитический	0.20	-
206	503746.81	2197140.54	Аналитический	0.20	-
207	503746.04	2197139.62	Аналитический	0.20	-
208	503744.84	2197139.08	Аналитический	0.20	-
209	503726.05	2197137.79	Аналитический	0.20	-
210	503727.90	2197124.38	Аналитический	0.20	-
211	503738.06	2197124.38	Аналитический	0.20	-
212	503745.20	2197123.96	Аналитический	0.20	-
213	503748.78	2197122.87	Аналитический	0.20	-
214	503753.78	2197120.21	Аналитический	0.20	-
215	503755.71	2197118.87	Аналитический	0.20	-
216	503758.60	2197116.19	Аналитический	0.20	-
217	503759.43	2197114.84	Аналитический	0.20	-
218	503760.02	2197112.94	Аналитический	0.20	-
219	503760.46	2197110.85	Аналитический	0.20	-
220	503760.46	2197108.95	Аналитический	0.20	-
221	503760.18	2197107.41	Аналитический	0.20	-
222	503759.67	2197105.94	Аналитический	0.20	-
223	503757.96	2197102.50	Аналитический	0.20	-
224	503754.61	2197095.54	Аналитический	0.20	-
225	503748.68	2197084.54	Аналитический	0.20	-
226	503744.06	2197077.76	Аналитический	0.20	-

1	2	3	4	5	6
227	503737.21	2197066.97	Аналитический	0.20	-
228	503733.67	2197064.14	Аналитический	0.20	-
229	503726.08	2197062.65	Аналитический	0.20	-
230	503712.54	2197063.50	Аналитический	0.20	-
231	503706.39	2197063.75	Аналитический	0.20	-
232	503706.25	2197053.87	Аналитический	0.20	-
233	503711.51	2197054.11	Аналитический	0.20	-
234	503715.96	2197053.65	Аналитический	0.20	-
235	503718.94	2197052.95	Аналитический	0.20	-
236	503720.92	2197052.26	Аналитический	0.20	-
237	503722.19	2197051.83	Аналитический	0.20	-
238	503723.61	2197051.24	Аналитический	0.20	-
239	503724.84	2197050.30	Аналитический	0.20	-
240	503725.49	2197049.01	Аналитический	0.20	-
241	503725.57	2197047.78	Аналитический	0.20	-
242	503721.96	2197042.85	Аналитический	0.20	-
243	503718.16	2197036.71	Аналитический	0.20	-
244	503710.92	2197025.90	Аналитический	0.20	-
245	503703.93	2197014.68	Аналитический	0.20	-
246	503698.54	2197006.04	Аналитический	0.20	-
247	503686.47	2196987.86	Картометрический	1.00	-
248	503677.34	2196973.68	Картометрический	1.00	-
249	503670.51	2196963.07	Картометрический	1.00	-
250	503668.08	2196959.23	Картометрический	1.00	-
251	503656.85	2196941.79	Картометрический	1.00	-
252	503631.45	2196900.24	Картометрический	1.00	-
253	503609.14	2196864.43	Картометрический	1.00	-
254	503585.93	2196826.61	Картометрический	1.00	-
255	503565.31	2196793.02	Картометрический	1.00	-
256	503539.77	2196753.67	Картометрический	1.00	-
257	503504.79	2196697.49	Картометрический	1.00	-
258	503477.70	2196655.03	Картометрический	1.00	-
259	503455.18	2196618.44	Картометрический	1.00	-
260	503435.06	2196587.11	Картометрический	1.00	-
261	503409.48	2196545.58	Картометрический	1.00	-
262	503388.56	2196511.92	Картометрический	1.00	-
263	503363.70	2196472.55	Картометрический	1.00	-
264	503332.92	2196423.13	Картометрический	1.00	-
265	503318.27	2196399.77	Картометрический	1.00	-
266	503295.38	2196363.50	Картометрический	1.00	-
267	503266.27	2196316.35	Картометрический	1.00	-
268	503251.47	2196294.12	Картометрический	1.00	-
269	503209.81	2196227.71	Картометрический	5.00	-
270	503183.82	2196185.86	Картометрический	5.00	-
271	503166.32	2196155.35	Картометрический	5.00	-
272	503150.09	2196123.32	Картометрический	5.00	-
273	503137.23	2196088.01	Картометрический	5.00	-
274	503128.20	2196056.03	Картометрический	5.00	-

1	2	3	4	5	6
275	503126.52	2196019.55	Картометрический	5.00	-
276	503125.95	2195962.34	Картометрический	5.00	-
277	503127.76	2195907.84	Картометрический	5.00	-
278	503129.67	2195863.68	Картометрический	5.00	-
279	503131.41	2195814.66	Картометрический	5.00	-
280	503132.07	2195798.16	Картометрический	5.00	-
281	503131.16	2195797.29	Картометрический	5.00	-
282	503129.72	2195796.94	Картометрический	5.00	-
283	503128.23	2195796.82	Картометрический	5.00	-
284	503107.58	2195797.22	Картометрический	5.00	-
285	503107.58	2195787.22	Картометрический	5.00	-
286	503128.23	2195787.12	Картометрический	5.00	-
287	503129.40	2195787.24	Картометрический	5.00	-
288	503130.77	2195787.17	Картометрический	5.00	-
289	503131.91	2195786.62	Картометрический	5.00	-
290	503132.50	2195785.76	Картометрический	5.00	-
291	503133.20	2195737.54	Картометрический	5.00	-
292	503134.75	2195699.57	Картометрический	5.00	-
293	503136.68	2195631.98	Картометрический	5.00	-
294	503138.02	2195593.04	Картометрический	5.00	-
295	503139.55	2195536.35	Картометрический	5.00	-
296	503141.50	2195492.81	Картометрический	5.00	-
297	503142.60	2195450.43	Картометрический	5.00	-
298	503144.40	2195402.17	Картометрический	5.00	-
299	503145.90	2195355.36	Картометрический	5.00	-
300	503147.93	2195310.92	Картометрический	5.00	-
301	503151.06	2195224.55	Картометрический	5.00	-
302	503153.34	2195163.59	Картометрический	5.00	-
303	503153.99	2195124.26	Картометрический	5.00	-
304	503152.51	2195095.63	Картометрический	5.00	-
305	503151.34	2195055.98	Картометрический	5.00	-
306	503150.91	2195053.83	Картометрический	5.00	-
307	503141.15	2195030.01	Картометрический	5.00	-
308	503134.38	2195014.46	Картометрический	5.00	-
309	503127.32	2194997.60	Картометрический	5.00	-
310	503109.34	2194964.88	Картометрический	5.00	-
311	503088.52	2194928.43	Картометрический	5.00	-
312	503054.09	2194873.45	Картометрический	5.00	-
313	503034.12	2194841.18	Картометрический	5.00	-
314	503032.49	2194840.27	Картометрический	5.00	-
315	503030.75	2194839.57	Картометрический	5.00	-
316	503027.85	2194839.68	Картометрический	5.00	-
317	503025.00	2194841.15	Картометрический	5.00	-
318	503013.11	2194846.61	Картометрический	5.00	-
319	503003.62	2194851.66	Картометрический	5.00	-
320	502990.06	2194854.57	Картометрический	5.00	-
321	502962.50	2194854.57	Картометрический	5.00	-
322	502962.63	2194844.57	Картометрический	5.00	-

1	2	3	4	5	6
323	502975.68	2194844.57	Картометрический	5.00	-
324	502988.29	2194844.73	Картометрический	5.00	-
325	502998.19	2194843.27	Картометрический	5.00	-
326	503007.68	2194838.21	Картометрический	5.00	-
327	503019.57	2194832.75	Картометрический	5.00	-
328	503021.45	2194831.11	Картометрический	5.00	-
329	503022.38	2194830.04	Картометрический	5.00	-
330	503023.49	2194828.19	Картометрический	5.00	-
331	503023.84	2194826.23	Картометрический	5.00	-
332	503023.28	2194824.15	Картометрический	5.00	-
333	503020.90	2194820.39	Картометрический	5.00	-
334	503003.81	2194793.34	Картометрический	5.00	-
335	502980.34	2194756.19	Картометрический	5.00	-
336	502956.94	2194718.24	Картометрический	5.00	-
337	502935.00	2194683.42	Картометрический	5.00	-
338	502926.54	2194671.49	Картометрический	5.00	-
339	502920.94	2194663.73	Картометрический	1.00	-
340	502900.37	2194629.61	Картометрический	1.00	-
341	502882.79	2194597.03	Картометрический	1.00	-
342	502873.97	2194582.81	Аналитический	0.20	-
343	502854.19	2194552.36	Аналитический	0.20	-
344	502809.58	2194474.15	Аналитический	0.20	-
345	502804.52	2194464.45	Аналитический	0.20	-
346	502801.08	2194456.72	Аналитический	0.20	-
347	502797.88	2194448.95	Аналитический	0.20	-
348	502796.17	2194443.52	Аналитический	0.20	-
349	502794.50	2194437.31	Аналитический	0.20	-
350	502793.38	2194431.18	Аналитический	0.20	-
351	502792.40	2194423.90	Аналитический	0.20	-
352	502791.56	2194420.33	Аналитический	0.20	-
353	502790.02	2194385.32	Аналитический	0.20	-
354	502791.92	2194310.78	Аналитический	0.20	-
355	502788.65	2194291.88	Аналитический	0.20	-
356	502796.32	2194124.02	Аналитический	0.20	-
357	502797.08	2194100.93	Аналитический	0.20	-
358	502801.63	2193995.17	Аналитический	0.20	-
359	502801.92	2193971.46	Аналитический	0.20	-
360	502800.83	2193946.81	Аналитический	0.20	-
361	502799.31	2193913.65	Аналитический	0.20	-
362	502796.93	2193900.01	Аналитический	0.20	-
363	502792.64	2193866.31	Аналитический	0.20	-
364	502789.91	2193843.18	Аналитический	0.20	-
365	502789.16	2193828.12	Аналитический	0.20	-
366	502787.42	2193814.78	Аналитический	0.20	-
367	502786.06	2193798.09	Аналитический	0.20	-
368	502783.79	2193783.65	Аналитический	0.20	-
369	502780.09	2193752.21	Аналитический	0.20	-
370	502773.49	2193698.90	Аналитический	0.20	-

1	2	3	4	5	6
371	502771.49	2193654.27	Аналитический	0.20	-
372	502765.84	2193605.19	Аналитический	0.20	-
373	502762.31	2193600.17	Аналитический	0.20	-
374	502758.59	2193598.28	Аналитический	0.20	-
375	502756.82	2193597.33	Аналитический	0.20	-
376	502755.99	2193596.91	Аналитический	0.20	-
377	502755.13	2193591.49	Аналитический	0.20	-
378	502746.11	2193593.01	Аналитический	0.20	-
379	502745.53	2193582.64	Аналитический	0.20	-
380	502763.10	2193580.09	Аналитический	0.20	-
381	502769.32	2193578.24	Аналитический	0.20	-
382	502771.34	2193577.04	Аналитический	0.20	-
383	502773.95	2193574.46	Аналитический	0.20	-
384	502775.20	2193571.56	Аналитический	0.20	-
385	502775.80	2193568.87	Аналитический	0.20	-
386	502771.01	2193540.59	Аналитический	0.20	-
387	502760.90	2193482.28	Аналитический	0.20	-
388	502758.47	2193469.93	Аналитический	0.20	-
389	502756.05	2193459.57	Аналитический	0.20	-
390	502751.54	2193435.28	Аналитический	0.20	-
391	502734.29	2193337.89	Аналитический	0.20	-
392	502739.43	2193337.33	Аналитический	0.20	-
45	502744.22	2193336.73	Аналитический	0.20	-

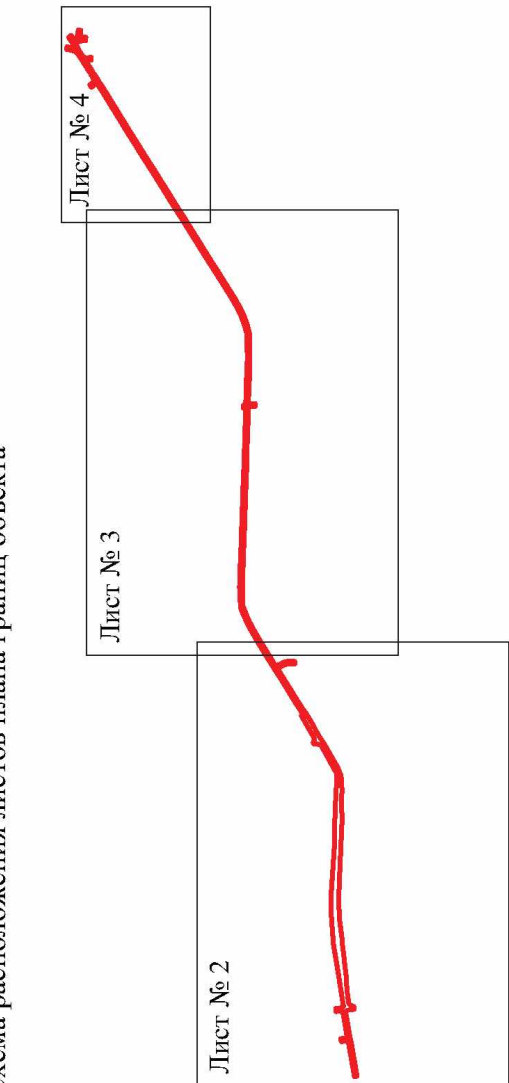
3. Сведения о характерных точках части (частей) границы объекта

Обозначение характерных точек части границы	Координаты, м		Метод определения координат характерной точки	Средняя квадратическая погрешность положения характерной точки (Mt), м	Описание обозначения точки на местности (при наличии)
	X	Y			
1	2	3	4	5	6
Часть №					
-	-	-	-	-	-

Раздел 4




План границ объекта

Схема расположения листов плана границ объекта



Масштаб 1:25000

Используемые условные знаки и обозначения:

-  границы территориальной зоны
-  границы муниципального образования
-  область и номер листа плана границ объекта



Руководитель ФГУП «Нормативно-проектный центр»

Подпись Ю.В. Шальгина Дата « 14 » октября 2022 г.

Место для оттиска печати (при наличии) лица, составившего описание местоположения границ объекта

План границ объекта
Лист № 1



Масштаб 1:2000

- Использованы условные знаки и обозначения:
- граница территориальной зоны
 - граница муниципальнового образования
 - характерная точка границ территориальной зоны

Руководитель БУИО «Геоинформационно-проектный центр»
 Подпись: *Ю.В. Шалагина* Дата « 14 » октября 2022 г.
 Место для отрыва листа (при разрыве) или, составленного описания местоположения границ объекта





Масштаб 1:2000

Неиспользуемые участки плана и обозначения:

- граница территориальной зоны
- характеристика точек границ территориальной зоны



Руководитель ДУВО «Нормативно-проектный центр»
 Подпись Ю.В. Шалагила Дата « 14 » октября 2022 г.
 Место для отчета (подпись) лица, составившего описание местонахождения границ объекта



Масштаб 1:2000

Неповторюване унікальне зображення:

- границя територіальної зони
- 01 характерна точка границі територіальної зони

Руководитель БУВО «Територіально-проектний центр»
 Пошук: *Ю.В. Шалагина* Дата « 14 » октябрю 2022 г.
 Место для отвода земель (при наличии) или оставшего описания местоположения границь об'єкта



План границ объекта
Лист № 4



Масштаб 1:2000

Руководитель БУВО «Нормативно-проектный центр»
Подпись Ю.В. Шалыгина Дата « 14 » октября 2022г.
Место для отгеса печати (при наличии) лица, составившего описание местоположения границ объекта



Используемые условные знаки и обозначения:

— границы территориальной зоны

• 148 характерная точка границ территориальной зоны

