



Правовое управление правительства
Воронежской области

ЗАРЕГИСТРИРОВАНО

« 03 » 08 2023 г.

Регистрационный номер № 859

**Управление по охране объектов культурного наследия
Воронежской области**

П Р И К А З

20 июля 2023 г.

№ 71-01-07/341

Воронеж

**О внесении изменения в приказ управления по охране объектов
культурного наследия Воронежской области от 12.11.2019 № 71-01-07/288**

В соответствии со статьей 34.1 Федерального закона от 25.06.2002 № 73-ФЗ «Об объектах культурного наследия (памятниках истории и культуры) народов Российской Федерации», Законом Воронежской области от 05.05.2015 № 46-ОЗ «Об особенностях правового регулирования отношений, связанных с сохранением, использованием, популяризацией и государственной охраной объектов культурного наследия на территории Воронежской области», Положением об управлении по охране объектов культурного наследия Воронежской области, утвержденным постановлением Правительства Воронежской области от 13.04.2015 № 275, в целях исправления технической ошибки и приведения в соответствие с действующим законодательством нормативного правового акта

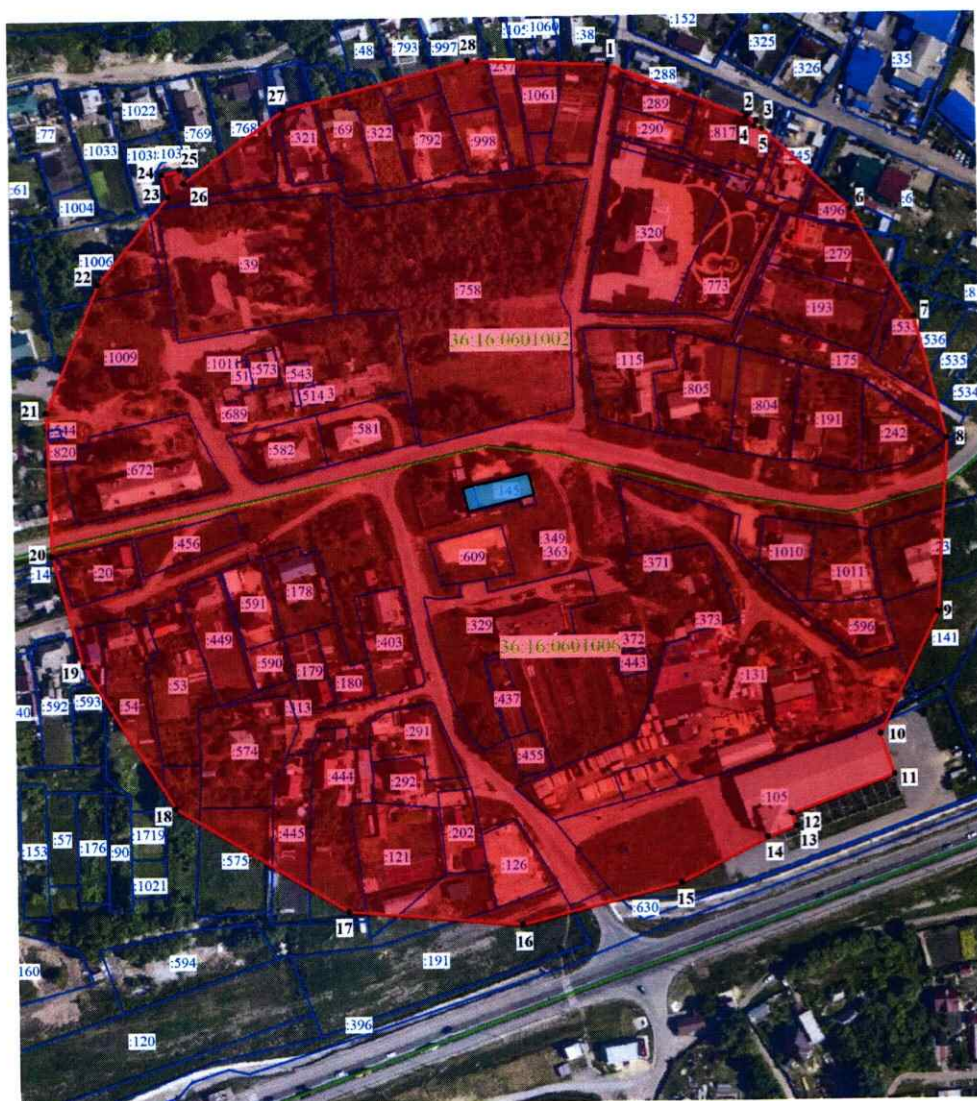
п р и к а з ы в а ю:

1. Внести в графическое описание местоположения границ (с перечнем координат характерных точек этих границ) защитных зон объектов культурного наследия, расположенных на территории Воронежской области, утвержденное приказом управления по охране объектов культурного наследия Воронежской области от 12.11.2019 № 71-01-07/288 «Об утверждении графического описания местоположения границ







(с перечнем координат характерных точек этих границ) защитных зон объектов культурного наследия, расположенных на территории Воронежской области» (в редакции приказов управления по охране объектов культурного наследия Воронежской области от 23.06.2020 № 71-01-07/419, от 24.08.2020 № 71-01-07/458, от 06.04.2021 № 71-01-07/123, от 25.08.2021 № 71-01-07/342, от 24.01.2022 № 71-01-07/31, от 06.06.2022 № 71-01-07/236, от 21.09.2022 № 71-01-07/385), изменение, изложив пункт 7 в новой редакции:

«7. Объект культурного наследия «Школа земская», Воронежская область, Новоусманский район, с. Бабяково, ул. Совхозная, 15

7.1. Графическое описание местоположения границ защитной зоны



Условные обозначения:

-  - защитная зона
-  - объект культурного наследия
-  1, 2 - характерная точка границ защитной зоны
-  :145 - кадастровый номер земельного участка
-  - граница земельного участка, включенная в ЕГРН
-  - граница кадастрового квартала

7.2. Перечень координат характерных точек границ защитной зоны

Наименование характерных точек	Координаты характерных точек в МСК-36	
	X	Y
1	517000,99	1311332,33
2	516975,32	1311398,76
3	516973,44	1311403,51
4	516970,59	1311402,56
5	516969,24	1311406,19
6	516930,42	1311448,09
7	516878,01	1311478,28
8	516818,96	1311493,75
9	516735,02	1311488,47
10	516676,31	1311459,58
11	516655,94	1311466,24
12	516637,60	1311416,24
13	516631,49	1311418,27
14	516626,49	1311404,57
15	516605,00	1311362,90
16	516585,37	1311285,85
17	516592,41	1311201,57
18	516642,79	1311118,60
19	516712,89	1311074,98
20	516766,13	1311060,76
21	516835,78	1311058,59
22	516897,64	1311084,15
23	516939,75	1311118,67
24	516950,39	1311115,90
25	516952,62	1311124,52
26	516946,23	1311126,24
27	516981,17	1311175,09
28	517003,77	1311264,55

».

2. Контроль за исполнением настоящего приказа оставляю за собой.

Руководитель управления

A handwritten signature in black ink, consisting of several loops and a final horizontal stroke, positioned to the right of the title.

Н.А. Гарашкин