




ДЕПАРТАМЕНТ
АРХИТЕКТУРЫ И ГРАДОСТРОИТЕЛЬСТВА
ВОРОНЕЖСКОЙ ОБЛАСТИ



ПРИКАЗ

13.07.2023

№ 45-01-04/632

г. Воронеж

**Об утверждении правил землепользования и застройки
Новомарковского сельского поселения Кантемировского
муниципального района Воронежской области**

В соответствии с Градостроительным кодексом Российской Федерации, Федеральным законом от 06.10.2003 № 131-ФЗ «Об общих принципах организации местного самоуправления в Российской Федерации», законами Воронежской области от 07.07.2006 № 61-ОЗ «О регулировании градостроительной деятельности в Воронежской области», от 20.12.2018 № 173-ОЗ «О перераспределении полномочий по утверждению правил землепользования и застройки между органами местного самоуправления поселений Воронежской области, городского округа город Нововоронеж, Борисоглебского городского округа и исполнительными органами государственной власти Воронежской области», постановлением Правительства Воронежской области от 31.12.2014 № 1240 «Об утверждении Положения о департаменте архитектуры и градостроительства Воронежской области», на основании приказа департамента архитектуры и градостроительства Воронежской области от 30.12.2019 № 45-01-04/900 «О подготовке проектов правил землепользования и застройки поселений Богучарского, Бутурлиновского, Грибановского, Калачеевского, Каменского, Кантемировского, Нижнедевицкого, Новохопёрского, Острогожского,

Петропавловского, Поворинского, Репьёвского, Россошанского, Таловского, Терновского и Эртильского муниципальных районов и Борисоглебского городского округа Воронежской области», с учетом заключения о результатах публичных слушаний от 16.06.2023

п р и к а з ы в а ю:

1. Утвердить правила землепользования и застройки Новомарковского сельского поселения Кантемировского муниципального района Воронежской области согласно приложению к настоящему приказу.

2. Признать утратившими силу следующие решения Совета народных депутатов Новомарковского сельского поселения Кантемировского муниципального района Воронежской области:

- от 06.10.2017 № 123 «Об утверждении Правил землепользования и застройки Новомарковского сельского поселения Кантемировского муниципального района Воронежской области»;

- от 01.10.2018 № 171 «О внесении изменений и дополнений в решение Совета народных депутатов Новомарковского сельского поселения от 06 октября 2017 года № 123 «Об утверждении Правил землепользования и застройки Новомарковского сельского поселения Кантемировского муниципального района Воронежской области».

3. Контроль исполнения настоящего приказа возложить на заместителя руководителя департамента архитектуры и градостроительства Воронежской области – начальника отдела территориального планирования Беляеву С.М.

Руководитель департамента
архитектуры и градостроительства
Воронежской области



А.А. Еренков

Приложение

УТВЕРЖДЕНЫ
приказом департамента
архитектуры и градостроительства
Воронежской области
от 13.07.2023 № 45-01-04/632

**ПРАВИЛА ЗЕМЛЕПОЛЬЗОВАНИЯ И ЗАСТРОЙКИ
НОВОМАРКОВСКОГО СЕЛЬСКОГО ПОСЕЛЕНИЯ
КАНТЕМИРОВСКОГО МУНИЦИПАЛЬНОГО РАЙОНА
ВОРОНЕЖСКОЙ ОБЛАСТИ**

**ЧАСТЬ I. ПОРЯДОК ПРИМЕНЕНИЯ ПРАВИЛ
ЗЕМЛЕПОЛЬЗОВАНИЯ И ЗАСТРОЙКИ И ВНЕСЕНИЯ В НИХ
ИЗМЕНЕНИЙ**

Раздел 1. Общие положения

1. Предмет регулирования и цели подготовки правил землепользования и застройки Новомарковского сельского поселения Кантемировского муниципального района Воронежской области

1. Правила землепользования и застройки Новомарковского сельского поселения Кантемировского муниципального района Воронежской области (далее – Правила) являются документом градостроительного зонирования, который утверждается нормативным правовым актом департамента архитектуры и градостроительства Воронежской области и в котором устанавливаются территориальные зоны, градостроительные регламенты, порядок применения такого документа и порядок внесения в него изменений.

2. Правила разработаны в соответствии с Градостроительным кодексом Российской Федерации (далее – ГрК РФ), Земельным кодексом Российской Федерации, Федеральным законом от 06.10.2003 № 131-ФЗ «Об общих принципах организации местного самоуправления в Российской Федерации», иными нормативными правовыми актами Российской Федерации».

Федерации, Воронежской области, муниципальными правовыми актами муниципального образования с учетом положений нормативных актов и документов, определяющих основные направления социально-экономического и градостроительного развития муниципального образования, а также сведений Единого государственного реестра недвижимости, сведений, документов и материалов, содержащихся в государственных информационных системах обеспечения градостроительной деятельности.

3. Правила разработаны в целях:

- создания условий для устойчивого развития территории муниципального образования, сохранения окружающей среды и объектов культурного наследия;
- создания условий для планировки территории муниципального образования;
- обеспечения прав и законных интересов физических и юридических лиц, в том числе правообладателей земельных участков и объектов капитального строительства;
- создания условий для привлечения инвестиций, в том числе путем предоставления возможности выбора наиболее эффективных видов разрешенного использования земельных участков и объектов капитального строительства.

2. Основные понятия, используемые в Правилах

В настоящих Правилах используются основные понятия, установленные законодательством Российской Федерации.

3. Сфера применения Правил

1. Действие настоящих Правил распространяется на всю территорию Новомарковского сельского поселения Кантемировского муниципального района Воронежской области. Правила обязательны для соблюдения органами государственной власти, органами местного самоуправления, физическими и юридическими лицами, при осуществлении

ими градостроительной деятельности на территории Новомарковского сельского поселения Кантемировского муниципального района Воронежской области.

2. Настоящие Правила применяются наряду с:

- техническими регламентами и иными обязательными требованиями, установленными в соответствии с законодательством в целях обеспечения безопасности жизни и здоровья людей, надежности и безопасности зданий, строений и сооружений, сохранения окружающей природной среды и объектов культурного наследия;
- региональными и местными нормативами градостроительного проектирования.

4. Содержание и порядок применения Правил

1. Правила включают в себя:

- 1) порядок их применения и внесения изменений в Правила;
- 2) карту градостроительного зонирования;
- 3) градостроительные регламенты.

Обязательным приложением к настоящим Правилам являются сведения о границах территориальных зон, которые должны содержать графическое описание местоположения границ территориальных зон, перечень координат характерных точек этих границ в системе координат, используемой для ведения Единого государственного реестра недвижимости.

2. Порядок применения Правил и внесения в них изменений включает в себя положения:

- 1) о регулировании землепользования и застройки;
- 2) об изменении видов разрешенного использования земельных участков и объектов капитального строительства физическими и юридическими лицами;
- 3) о подготовке документации по планировке территории органами местного самоуправления;

4) о проведении общественных обсуждений или публичных слушаний по вопросам землепользования и застройки;

5) о внесении изменений в Правила;

6) о регулировании иных вопросов землепользования и застройки.

5. Использование объектов недвижимости, не соответствующих настоящим Правилам

1. Земельные участки или объекты капитального строительства, виды разрешенного использования, предельные (минимальные и (или) максимальные) размеры и предельные параметры которых не соответствуют градостроительному регламенту, могут использоваться без установления срока приведения их в соответствие с градостроительным регламентом, за исключением случаев, если использование таких земельных участков и объектов капитального строительства опасно для жизни или здоровья человека, для окружающей среды, объектов культурного наследия.

2. Реконструкция указанных в подпункте 1 настоящего пункта объектов капитального строительства может осуществляться только путем приведения таких объектов в соответствие с градостроительным регламентом или путем уменьшения их несоответствия предельным параметрам разрешенного строительства, реконструкции. Изменение видов разрешенного использования указанных земельных участков и объектов капитального строительства может осуществляться путем приведения их в соответствие с видами разрешенного использования земельных участков и объектов капитального строительства, установленными градостроительным регламентом.

3. В случае если использование указанных в подпункте 1 настоящего пункта земельных участков и объектов капитального строительства продолжается и опасно для жизни или здоровья человека, для окружающей среды, объектов культурного наследия, в соответствии с федеральными законами может быть наложен запрет на использование таких земельных участков и объектов.

6. Открытость и доступность информации о землепользовании и застройке

1. Настоящие Правила являются открытыми и общедоступными.
2. Настоящие Правила подлежат опубликованию в порядке, установленном для официального опубликования нормативных правовых актов Воронежской области, и размещению в федеральной государственной информационной системе территориального планирования и в государственной информационной системе обеспечения градостроительной деятельности.

Раздел 2. Положения о регулировании землепользования и застройки

7. Перераспределение полномочий между органами местного самоуправления Новомарковского сельского поселения Кантемировского муниципального района Воронежской области и департаментом архитектуры и градостроительства Воронежской области

1. На основании Закона Воронежской области от 20.12.2018 № 173-ОЗ «О перераспределении полномочий по утверждению правил землепользования и застройки между органами местного самоуправления поселений Воронежской области, городского округа город Нововоронеж, Борисоглебского городского округа и исполнительными органами государственной власти Воронежской области» (далее – Закон Воронежской области) и в соответствии со статьей 8.2 ГрК РФ, частью 3 статьи 6 Федерального закона от 21.12.2021 № 414-ФЗ «Об общих принципах организации публичной власти в субъектах Российской Федерации», частью 1.2 статьи 17 Федерального закона от 06.10.2003 № 131-ФЗ «Об общих принципах организации местного самоуправления в Российской Федерации» полномочия по утверждению Правил перераспределены между органами местного самоуправления Новомарковского сельского поселения Кантемировского муниципального района Воронежской области и департаментом архитектуры и градостроительства Воронежской области

(далее – Уполномоченный орган) на срок, установленный Законом Воронежской области.

2. После истечения срока, указанного в Законе Воронежской области, полномочия Уполномоченного органа, предусмотренные настоящими Правилами, осуществляются органами местного самоуправления Новомарковского сельского поселения Кантемировского муниципального района Воронежской области в соответствии с требованиями ГрК РФ.

8. Полномочия Уполномоченного органа по вопросам землепользования и застройки

1. Полномочия Уполномоченного органа по вопросам землепользования и застройки включают:

1) принятие решений о подготовке проекта Правил, о подготовке проекта о внесении изменений в Правила;

2) утверждение Правил, утверждение внесения изменений в Правила;

3) принятие решений о предоставлении разрешений на условно разрешенный вид использования объектов капитального строительства или земельного участка;

4) принятие решений о предоставлении разрешения на отклонение от предельных параметров разрешенного строительства, реконструкции объектов капитального строительства;

5) иные полномочия в соответствии с действующим законодательством.

9. Комиссия по подготовке проектов Правил

1. Комиссия по подготовке проектов правил землепользования и застройки поселений Воронежской области, городского округа город Нововоронеж, Борисоглебского городского округа (далее – Комиссия) является специально созданным постоянно действующим коллегиальным органом при Уполномоченном органе в целях реализации полномочий,

указанных в пункте 8 настоящих Правил, перераспределенных в соответствии с Законом Воронежской области и обеспечения выполнения задач градостроительного зонирования.

2. Комиссия создается и прекращает свою деятельность приказом Уполномоченного органа.

3. Состав и порядок деятельности Комиссии утверждается приказом Уполномоченного органа.

Раздел 3. Положения об изменении видов разрешенного использования земельных участков и объектов капитального строительства физическими и юридическими лицами

10. Изменение видов разрешенного использования земельных участков и объектов капитального строительства

1. Для каждой из установленных настоящими Правилами территориальных зон могут устанавливаться основные, условно разрешенные и вспомогательные виды разрешенного использования земельных участков и объектов капитального строительства.

2. Изменение одного вида разрешенного использования земельных участков и объектов капитального строительства на другой вид такого использования осуществляется в соответствии с градостроительным регламентом при условии соблюдения требований технических регламентов.

3. Основные и вспомогательные виды разрешенного использования земельных участков и объектов капитального строительства правообладателями земельных участков и объектов капитального строительства, за исключением органов государственной власти, органов местного самоуправления, государственных и муниципальных учреждений, государственных и муниципальных унитарных предприятий, выбираются самостоятельно без дополнительных разрешений и согласования.

4. Решения об изменении одного вида разрешенного использования земельных участков и объектов капитального строительства, расположенных

на землях, на которые действие градостроительных регламентов не распространяется или для которых градостроительные регламенты не устанавливаются, на другой вид такого использования принимаются в соответствии с федеральными законами.

11. Предоставление разрешения на условно разрешенный вид использования земельного участка или объекта капитального строительства

1. Физическое или юридическое лицо, заинтересованное в предоставлении разрешения на условно разрешенный вид использования земельного участка или объекта капитального строительства (далее - разрешение на условно разрешенный вид использования), направляет заявление о предоставлении разрешения на условно разрешенный вид использования в Комиссию. Заявление о предоставлении разрешения на условно разрешенный вид использования может быть направлено в форме электронного документа, подписанного электронной подписью в соответствии с требованиями Федерального закона от 06.04.2011 № 63-ФЗ «Об электронной подписи».

2. Порядок предоставления разрешения на условно разрешенный вид использования земельного участка или объекта капитального строительства определен статьей 39 ГрК РФ.

3. Проект решения о предоставлении разрешения на условно разрешенный вид использования подлежит рассмотрению на общественных обсуждениях или публичных слушаниях, проводимых в порядке, установленном статьей 5.1 ГрК РФ, с учетом положений статьи 39 ГрК РФ.

12. Предоставление разрешения на отклонение от предельных параметров разрешенного строительства, реконструкции объектов капитального строительства

1. Правообладатели земельных участков, размеры которых меньше установленных градостроительным регламентом минимальных размеров земельных участков либо конфигурация, инженерно-геологические или иные характеристики которых неблагоприятны для застройки, вправе обратиться

за разрешениями на отклонение от предельных параметров разрешенного строительства, реконструкции объектов капитального строительства (далее также – разрешение на отклонение от предельных параметров).

2. Правообладатели земельных участков вправе обратиться за разрешениями на отклонение от предельных параметров разрешенного строительства, реконструкции объектов капитального строительства, если такое отклонение необходимо в целях однократного изменения одного или нескольких предельных параметров разрешенного строительства, реконструкции объектов капитального строительства, установленных градостроительным регламентом для конкретной территориальной зоны, не более чем на десять процентов.

3. Порядок предоставления разрешения на отклонение от предельных параметров определен статьей 40 ГрК РФ.

4. Проект решения о предоставлении разрешения на отклонение от предельных параметров подлежит рассмотрению на общественных обсуждениях или публичных слушаниях, проводимых в порядке, установленном статьей 5.1 ГрК РФ, с учетом положений статьи 39 ГрК РФ, за исключением случая, указанного в части 1.1 статьи 40 ГрК РФ.

Раздел 4. Положения о подготовке документации по планировке территории органами местного самоуправления

13. Общие положения о подготовке документации по планировке территории

1. Подготовка документации по планировке территории осуществляется в целях обеспечения устойчивого развития территорий, в том числе выделения элементов планировочной структуры, установления границ земельных участков, установления границ зон планируемого размещения объектов капитального строительства.

2. Подготовка документации по планировке территории осуществляется в соответствии с главой 5 ГрК РФ.

3. Состав и содержание документации по планировке территории определяется ГрК РФ.

Раздел 5. Положения о проведении общественных обсуждений или публичных слушаний по вопросам землепользования и застройки

14. Общие положения о порядке проведения общественных обсуждений или публичных слушаний в сфере градостроительной деятельности

1. В целях соблюдения права человека на благоприятные условия жизнедеятельности, прав и законных интересов правообладателей земельных участков и объектов капитального строительства по проектам правил землепользования и застройки, проектам планировки территории, проектам межевания территории, проектам, предусматривающим внесение изменений в один из указанных утвержденных документов, проектам решений о предоставлении разрешения на условно разрешенный вид использования земельного участка или объекта капитального строительства, проектам решений о предоставлении разрешения на отклонение от предельных параметров разрешенного строительства, реконструкции объектов капитального строительства в соответствии с уставом муниципального образования и (или) нормативным правовым актом представительного органа муниципального образования и с учетом положений ГрК РФ проводятся общественные обсуждения или публичные слушания, за исключением случаев, предусмотренных ГрК РФ и другими федеральными законами.

2. Порядок проведения общественных обсуждений или публичных слушаний определяется ГрК РФ, Уставом Новомарковского сельского поселения Кантемировского муниципального района Воронежской области и (или) нормативным правовым актом представительного органа муниципального образования.

Раздел 6. Положения о внесении изменений в Правила

15. Основания и порядок внесения изменений в Правила

1. Основания для рассмотрения вопроса о внесении изменений в настоящие Правила предусмотрены статьей 33 ГрК РФ.

2. Внесение изменений в Правила осуществляется в порядке, предусмотренном статьями 31 и 32 ГрК РФ, с учетом особенностей, установленных статьей 33 ГрК РФ.

Раздел 7. Положения о регулировании иных вопросов землепользования и застройки

16. Общие принципы регулирования иных вопросов землепользования и застройки на территории Новомарковского сельского поселения Кантемировского муниципального района Воронежской области

Иные вопросы землепользования и застройки на территории Новомарковского сельского поселения Кантемировского муниципального района Воронежской области регулируются законодательством Российской Федерации, Воронежской области, муниципальными правовыми актами Новомарковского сельского поселения Кантемировского муниципального района Воронежской области.

ЧАСТЬ II. КАРТА ГРАДОСТРОИТЕЛЬНОГО ЗОНИРОВАНИЯ**17. Карты градостроительного зонирования**

1. Карта градостроительного зонирования территории Новомарковского сельского поселения Кантемировского муниципального района Воронежской области.



ПРАВИЛА ЗЕМЛЕПОЛЬЗОВАНИЯ И ЗАСТРОЙКИ

Карта градостроительного зонирования территории

Новомарковского сельского поселения Кантемировского муниципального района Воронежской области



УСЛОВНЫЕ ОБОЗНАЧЕНИЯ

Территориальные границы

- Граница сельского поселения
- Граница населенного пункта

Территории, для которых градостроительные регламенты не устанавливаются

- Сельскохозяйственные угодья в составе земель сельскохозяйственного назначения
- Земли лесного фонда
- Земли, покрытые поверхностными водами


Территориальные зоны

- Ж111 - Зона застройки индивидуальных жилыми домами села Новомарковка
- Ж112 - Зона застройки индивидуальных жилыми домами села Поласное
- ОД11 - Общественно-деловая зона села Новомарковка
- ИТ111 - Зона улиц, дорог инженерной и транспортной инфраструктуры села Новомарковка
- ИТ112 - Зона улиц, дорог инженерной и транспортной инфраструктуры села Поласное
- ИТ1 - Зона улиц, дорог инженерной и транспортной инфраструктуры за границами населенных пунктов
- СХ111 - Зона сельскохозяйственного использования в границах населенного пункта села Новомарковка
- СХ112 - Зона сельскохозяйственного использования в границах населенного пункта села Поласное
- СХ211 - Зона сельскохозяйственного производства села Новомарковка
- СХ212 - Зона сельскохозяйственного производства села Поласное
- СХ2 - Зона сельскохозяйственного производства за границами населенных пунктов
- СХ3 - Зона животноводства за границами населенных пунктов
- СХ4 - Зона сельскохозяйственного производства иного назначения за границами населенных пунктов
- СХ511 - Зона ритуальных объектов села Новомарковка
- СХ512 - Зона ритуальных объектов села Поласное

Объекты транспортной инфраструктуры

- Улично-дорожная сеть населенного пункта

МАСШТАБ 1:25000

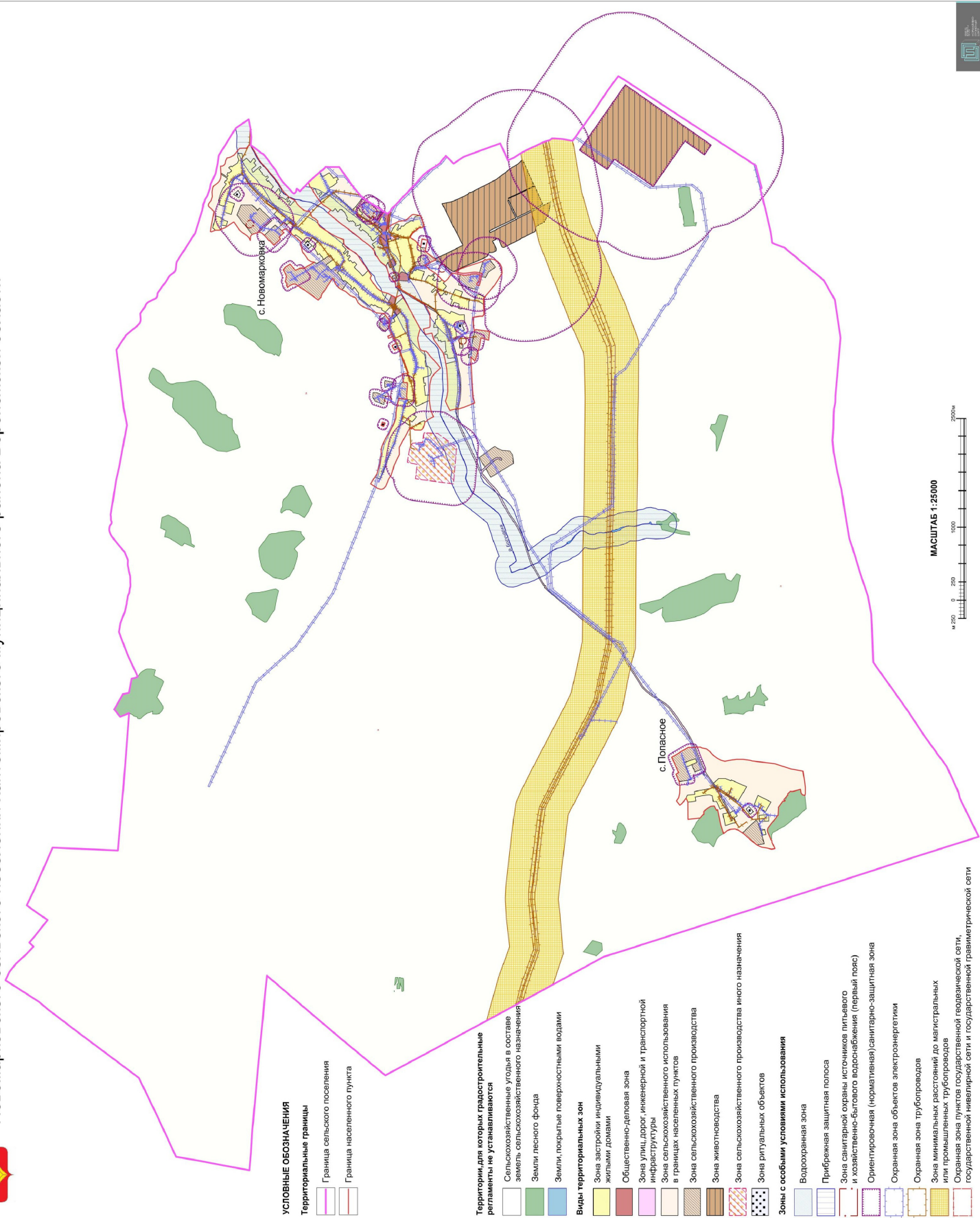


2. Карта градостроительного зонирования с отображением зон с особыми условиями использования территории Новомарковского сельского поселения Кантемировского муниципального района Воронежской области.



ПРАВИЛА ЗЕМЛЕПОЛЬЗОВАНИЯ И ЗАСТРОЙКИ

Карта градостроительного зонирования с отображением зон с особыми условиями использования территории Новомарковского сельского поселения Кантемировского муниципального района Воронежской области



УСЛОВНЫЕ ОБОЗНАЧЕНИЯ

Территориальные границы

- Граница сельского поселения
- Граница населенного пункта

Территории, для которых градостроительные регламенты не устанавливаются

- Сельскохозяйственные угодья в составе земель сельскохозяйственного назначения
- Земли лесного фонда
- Земли, покрытые поверхностными водами

Виды территориальных зон

- Зона застройки индивидуальными жилыми домами
- Общественно-деловая зона
- Зона улиц, дорог, инженерной и транспортной инфраструктуры
- Зона сельскохозяйственного использования в границах населенных пунктов
- Зона сельскохозяйственного производства
- Зона животноводства
- Зона сельскохозяйственного производства иного назначения
- Зона ритуальных объектов

Зоны с особыми условиями использования

- Водоохранная зона
- Прибрежная защитная полоса
- Зона санитарной охраны источников питьевого и хозяйственно-бытового водоснабжения (первый пояс)
- Ориентировочная (нормативная) санитарно-защитная зона
- Охранная зона объектов электроэнергетики
- Охранная зона трубопроводов
- Зона минимальных расстояний до магистральных или промышленных трубопроводов
- Охранная зона пунктов государственной геодезической сети, государственной нивелирной сети и государственной гравиметрической сети

МАСШТАБ 1:25000



2.1. Кантемировский муниципальный район Воронежской области, согласно постановлению Правительства Воронежской области от 07.09.2022 № 606 «Об утверждении Перечня муниципальных образований Воронежской области, на территориях которых проходили боевые действия в период Великой Отечественной войны 1941 - 1945 годов и могут находиться непогребенные останки погибших при защите Отечества в период Великой Отечественной войны 1941 - 1945 годов», является территорией, на которой проходили боевые действия в период Великой Отечественной войны 1941 - 1945 годов и могут находиться непогребенные останки погибших при защите Отечества в период Великой Отечественной войны 1941 - 1945 годов.

В связи с этим, на территории Новомарковского сельского поселения Кантемировского муниципального района Воронежской области необходимо обеспечивать соблюдение требований Закона Российской Федерации от 14.01.1993 № 4292-1 «Об увековечении памяти погибших при защите Отечества» и Закона Воронежской области от 29.04.2016 № 45-ОЗ «Об отдельных мерах по поддержке проведения поисковой работы на территории Воронежской области».

18. Перечень территориальных зон, установленных на карте градостроительного зонирования

1. Порядок установления территориальных зон определен статьей 34 ГрК РФ. На карте градостроительного зонирования установлены следующие виды территориальных зон:

Наименование территориальной зоны	Кодовое обозначение территориальной зоны
1	2
Жилые зоны	
Зона застройки индивидуальными жилыми домами	Ж1
Общественно-деловые зоны	
Общественно-деловая зона	ОД
Зоны инженерной и транспортной инфраструктуры	
Зона улиц, дорог, инженерной и транспортной инфраструктуры	ИТ1
Зоны сельскохозяйственного использования	
Зона сельскохозяйственного использования в границах населенных пунктов	СХ1
Зона сельскохозяйственного производства	СХ2
Зона животноводства	СХ3
Зона сельскохозяйственного производства иного назначения	СХ4

Наименование территориальной зоны	Кодовое обозначение территориальной зоны
1	2
Зоны специального назначения	
Зона ритуальных объектов	СН1

2. Настоящими Правилами на территории Новомарковского сельского поселения Кантемировского муниципального района Воронежской области установлены следующие территориальные зоны:

Наименование территориальной зоны	Кодовое обозначение территориальной зоны
1	2
Жилые зоны	
Зона застройки индивидуальными жилыми домами села Новомарковка	Ж1/1
Зона застройки индивидуальными жилыми домами села Попасное	Ж1/2
Общественно-деловые зоны	
Общественно-деловая зона села Новомарковка	ОД/1
Зоны инженерной и транспортной инфраструктуры	
Зона улиц, дорог, инженерной и транспортной инфраструктуры села Новомарковка	ИТ1/1
Зона улиц, дорог, инженерной и транспортной инфраструктуры села Попасное	ИТ1/2
Зона улиц, дорог, инженерной и транспортной инфраструктуры за границами населенных пунктов	ИТ1
Зоны сельскохозяйственного использования	
Зона сельскохозяйственного использования в границах населенного пункта села Новомарковка	CX1/1
Зона сельскохозяйственного использования в границах населенного пункта села Попасное	CX1/2
Зона сельскохозяйственного производства села Новомарковка	CX2/1
Зона сельскохозяйственного производства села Попасное	CX2/2
Зона сельскохозяйственного производства за границами населенных пунктов	CX2
Зона животноводства за границами населенных пунктов	CX3
Зона сельскохозяйственного производства иного назначения за границами населенных пунктов	CX4
Зоны специального назначения	
Зона ритуальных объектов села Новомарковка	СН1/1
Зона ритуальных объектов села Попасное	СН1/2

3. Графическое описание местоположения границ территориальных зон села Новомарковка приведено в приложении № 1 к настоящим Правилам.

4. Графическое описание местоположения границ территориальных зон села Попасное приведено в приложении № 2 к настоящим Правилам.

5. Графическое описание местоположения границ территориальных зон, расположенных за границами населенных пунктов на территории Новомарковского сельского поселения, приведено в приложении № 3 к настоящим Правилам.

ЧАСТЬ III. ГРАДОСТРОИТЕЛЬНЫЕ РЕГЛАМЕНТЫ

19. Общие положения о градостроительном регламенте

1. Градостроительным регламентом определяется правовой режим земельных участков, равно как всего, что находится над и под поверхностью земельных участков и используется в процессе их застройки и последующей эксплуатации объектов капитального строительства.

2. Действие градостроительного регламента распространяется в равной мере на все земельные участки и объекты капитального строительства, расположенные в пределах границ территориальной зоны, обозначенной на карте градостроительного зонирования.

3. Земли и земельные участки, на которые действие градостроительных регламентов не распространяется или для которых градостроительные регламенты не устанавливаются, определены статьей 36 ГрК РФ.

20. Виды разрешенного использования

1. Разрешенное использование земельных участков и объектов капитального строительства может быть следующих видов:

- основные виды разрешенного использования;
- условно разрешенные виды использования;
- вспомогательные виды разрешенного использования,

допустимые только в качестве дополнительных по отношению к основным видам разрешенного использования и условно разрешенным видам использования и осуществляемые совместно с ними.

2. Виды разрешенного использования (далее – ВРИ) земельных участков в настоящих Правилах определяются в соответствии с приказом Федеральной службы государственной регистрации, кадастра и картографии от 10.11.2020 № П/0412 «Об утверждении классификатора видов разрешенного использования земельных участков».

21. Градостроительные регламенты территориальных зон
1. Градостроительные регламенты территориальных зон Ж1/1, Ж1/2

№ п/п	Код ВРИ	Наименование ВРИ	Пределы (или) максимальные размеры земельных участков, в том числе их площадь, в м ²		4	5	6	7	8
			min	max					
1	2	ОСНОВНЫЕ ВИДЫ ГРАЖДАНСКОГО ИСПОЛЬЗОВАНИЯ ЗЕМЕЛЬНЫХ УЧАСТКОВ И ОБЪЕКТОВ КАПИТАЛЬНОГО СТРОИТЕЛЬСТВА							
1	2.1	Для индивидуального жилищного строительства	400	5000	50%	3 этажа*		Минимальные отступы от границ земельных участков в целях определения мест допустимого размещения зданий, строений, сооружений, за пределами которых запрещено строительство зданий, строений, сооружений,	3 метра**
2	2.3	Блокированная жилая застройка	80	3000	50%	3 этажа*			3 метра**, 0 метров – при примыкании к соседним зданиям
3	2.2	Для владения личным подсобным хозяйством (приусадебный земельный участок)	300	5000	30%	3 этажа*			3 метра**
4	1.19	Сенокосение	600	50000	0%				не подлежат установлению
5	1.20	Выпас сельскохозяйственных животных	300	50000	0%				не подлежат установлению
6	2.7.2	Размещение гаражей для собственных нужд	не подлежат установлению						
7	3.1.1	Предоставление коммунальческих услуг	не подлежат установлению		5000		не подлежат установлению		
8	3.1.2	Административные здания организаций, обеспечивающих предоставление коммунальческих услуг	не подлежат установлению		60%		3 этажа		
9	3.2.2	Оказание социальной помощи населению	не подлежат установлению		60%		3 этажа		
10	3.2.3	Оказание услуг связи	не подлежат установлению		60%		3 этажа		
11	3.4.1	Амбулаторно-поликлиническое обслуживание	не подлежат установлению		60%		3 этажа		

№ п/п	Код ВРИ	Наименование ВРИ	Пределы (или) максимальные и минимальные размеры земельных участков, в том числе их площадь, в.м		Максимальный процент застройки в границах земельного участка	Пределы или предельная высота зданий, строений, сооружений	Минимальные отступы от границ земельных участков в целях определения мест допустимого размещения зданий, строений, сооружений, за пределами которых запрещено строительство зданий, строений, сооружений
			min	max			
1	2	3	4	5	6	7	8
12	3.5.1	Дошкольное, начальное и среднее общее образование	не подлежат установлению				3 метра
13	3.6.2	Парки культуры и отдыха	не подлежат установлению				
14	5.1.3	Площадки для занятий спортом	не подлежат установлению				
15	9.3	Историко-культурная деятельность	не подлежат установлению				
16	11.0	Водные объекты	не подлежат установлению				
17	11.1	Общее пользование водными объектами	не подлежат установлению				
18	12.0	Земельные участки (территории) общего пользования	не подлежат установлению				
19	12.0.1	Улично-дорожная сеть	не подлежат установлению				
20	12.0.2	Бытоустройство территории	не подлежат установлению				
УСЛОВНО РАЗРЕШЕННЫЕ ВИДЫ ИСПОЛЬЗОВАНИЯ ЗЕМЕЛЬНЫХ УЧАСТКОВ И ОБЪЕКТОВ КАПИТАЛЬНОГО СТРОИТЕЛЬСТВА							
21	2.1.1	Малозатяжная многоквартирная жилая застройка	600	не подлежат установлению	45%	4 этажа	6 метров
22	2.7.1	Хранение автотранспорта	не подлежат установлению				
23	3.2.4	Общеклассная	600	не подлежат установлению	45%	4 этажа	6 метров
24	3.3	Бытовое обслуживание	200	5000	60%	3 этажа	3 метра
25	3.6.1	Объекты культурно-досуговой деятельности	200	5000	60%	3 этажа	3 метра
26	3.7.1	Осуществление религиозных обрядов	не подлежат установлению				3 метра
27	3.8.1	Государственное управление	не подлежат установлению		60%	4 этажа	3 метра
28	3.10.1	Амбулаторное ветеринарное обслуживание	200	5000	60%	3 этажа	3 метра

№ п/п	Код ВРИ	Наименование ВРИ	Пределы (или) максимальные размеры земельных участков, в том числе их площадь, в.2		Максимальный процент застройки в границах земельного участка	Пределы количества этажей или предельная высота зданий, строений, сооружений	Минимальные отступы от границ земельных участков в целях определения мест допустимого размещения зданий, строений, сооружений, за пределами которых запрещено строительство зданий, строений, сооружений
			min	max			
1	2	3	4	5	6	7	8
29	4.1	Деловое управление	не подлежат установлению		60%	4 этажа	3 метра
30	4.4	Магазины	200	5000	60%	3 этажа	3 метра
31	4.5	Банковская и страховая деятельность	не подлежат установлению		60%	3 этажа	3 метра
32	4.6	Общественное питание	200	5000	50%	3 этажа	3 метра
33	4.7	Гостиничное обслуживание	600	не подлежат установлению	45%	4 этажа	6 метров
34	5.1.2	Обеспечение занятий спортом в помещениях	не подлежат установлению		45%	не подлежат установлению	3 метра
35	6.4	Пищевая промышленность	не подлежат установлению	5000	не подлежат установлению	15 метров	3 метра
36	8.3	Обеспечение внутреннего правопорядка	не подлежат установлению				3 метра
37	13.1	Ведение огородинчества	100	4500	0%		не подлежат установлению
38	13.2	Ведение скотоводства	400	2000	30%		3 метра

* для вспомогательных видов – 1 этаж,

** от вспомогательных входов – 1 метр.

Не допускается размещать со стороны улицы вспомогательные строения, за исключением гаражей. Допускается блокировка хозяйственных построек на смежных земельных участках по взаимному согласию домовладельцев с учетом требований пожарной безопасности.

Ограничения использования земельных участков и объектов капитального строительства в зонах с особыми условиями использования территории устанавливаются в соответствии с законодательством Российской Федерации.

Перечень зон с особыми условиями использования территории и основания установления ограничений приведены в пункте 22 настоящих Правил.

2. Градостроительный регламент территориальной зоны ОД/1

№ п/п	Код ВРИ	Наименование ВРИ	Пределы (минимальные и (или) максимальные) размеры земельных участков, в том числе их площадь, м ²		5	6	7	8
			min	max				
1	2	3	4	5	6	7	8	
ОСНОВНЫЕ ВИДЫ ГРАЖДАНСКОГО ИСПОЛЬЗОВАНИЯ ЗЕМЕЛЬНЫХ УЧАСТКОВ И ОБЪЕКТОВ КАПИТАЛЬНОГО СТРОИТЕЛЬСТВА								
1	3.1.1	Предоставление коммунальных услуг	не подлежит установлению	5000		не подлежит установлению		
2	3.1.2	Административные здания организаций, обеспечивающих предоставление коммунальных услуг	не подлежит установлению		60%	не подлежит установлению	3 метра	
3	3.2.1	Дома социального обслуживания	не подлежит установлению		60%	не подлежит установлению	6 метров	
4	3.2.2	Оказание социальной помощи населению	не подлежит установлению		60%	не подлежит установлению	6 метров	
5	3.2.3	Оказание услуг связи	не подлежит установлению		60%	не подлежит установлению	6 метров	
6	3.2.4	Общекласса	600	не подлежит установлению	45%	не подлежит установлению	6 метров	
7	3.3	Бытовое обслуживание	200	не подлежит установлению	60%	не подлежит установлению	6 метров	
8	3.4.1	Амбулаторно-поликлиническое обслуживание	не подлежит установлению			не подлежит установлению	6 метров	
9	3.4.2	Стационарное медицинское обслуживание	не подлежит установлению		45%	не подлежит установлению	6 метров	
10	3.5.1	Дошкольное, начальное и	не подлежит установлению			4 этажа	6 метров	

Минимальные отступы от границ земельных участков в целях определения мест допустимого размещения зданий, строений, сооружений, за пределами которых запрещено строительство зданий, строений, сооружений

Пределное количество этажей или предельная высота зданий, строений, сооружений

Максимальный процент застройки в границах земельного участка

Пределы (минимальные и (или) максимальные) размеры земельных участков, в том числе их площадь, м²

Код ВРИ
Наименование ВРИ

№ п/п	Код ВРИ	Наименование ВРИ	Пределы (минимальные и (или) максимальные) размеры земельных участков, в том числе их площадь, м ²		Максимальный процент застройки в границах земельного участка	Пределы по количеству этажей или предельная высота зданий, строений, сооружений	Минимальные отступы от границ земельных участков в целях определения мест допустимого размещения зданий, строений, сооружений, за пределами которых запрещено строительство зданий, строений, сооружений
			min	max			
1	2	3	4	5	6	7	8
		среднее общее образование					
11	3.6.1	Объекты культурно-досуговой деятельности	не подлежат установлению	не подлежат установлению	60%	не подлежат установлению	6 метров
12	3.6.2	Парки культуры и отдыха	не подлежат установлению				
13	3.7.1	Осуществление религиозных обрядов	не подлежат установлению				6 метров
14	3.7.2	Религиозное управление и образование	не подлежат установлению				6 метров
15	3.8.1	Государственное управление	не подлежат установлению				6 метров
16	3.10.1	Амбулаторное ветеринарное обслуживание	не подлежат установлению		60%	не подлежат установлению	6 метров
17	4.1	Деловое управление	не подлежат установлению		60%	не подлежат установлению	3 метра
18	4.3	Рынки	не подлежат установлению		50%	не подлежат установлению	6 метров
19	4.4	Магазины	200	не подлежат установлению	45%	не подлежат установлению	6 метров
20	4.5	Банковская и страховая деятельность	не подлежат установлению		60%	не подлежат установлению	3 метра
21	4.6	Общественное питание	400	не подлежат установлению	60%	не подлежат установлению	6 метров
22	4.7	Гостиничное обслуживание	600	не подлежат установлению	45%	не подлежат установлению	6 метров
23	4.9	Служебные гаражи	не подлежат установлению				3 метра
24	5.1.1	Обеспечение спортивно-зрелищных мероприятий	не подлежат установлению				6 метров
25	5.1.2	Обеспечение ливатий спортом в	не подлежат установлению		45%	не подлежат	6 метров

№ п/п	Код ВРИ	Наименование ВРИ	Предельные (минимальные и (или) максимальные) размеры земельных участков, в том числе их площадь, м ²		Максимальный процент застройки в границах земельного участка	Предельное количество этажей или предельная высота зданий, строений, сооружений	Минимальные отступы от границ земельных участков в целях определения мест допустимого размещения зданий, строений, сооружений, за пределами которых запрещено строительство зданий, сооружений	
			min	max				
1	2	помещения	4	5	6	7	8	
26	5.1.3	Площадки для занятий спортом	не подлежат установлению					
27	8.3	Обеспечение внутреннего правообладка	не подлежат установлению					3 метра
28	9.3	Историко-культурная деятельность	не подлежат установлению					
29	12.0	Земельные участки (территории) общего пользования	не подлежат установлению					
30	12.0.1	Улично-дорожная сеть	не подлежат установлению					
31	12.0.2	Благоустройство территории	не подлежат установлению					
УСЛОВНО РАЗРЕШЕННЫЕ ВИДЫ ИСПОЛЬЗОВАНИЯ ЗЕМЕЛЬНЫХ УЧАСТКОВ И ОБЪЕКТОВ КАПИТАЛЬНОГО СТРОИТЕЛЬСТВА								
32	2.1	Для индивидуального жилищного строительства	300	1000	50%	3 этажа*	3 метра**	
33	2.1.1	Малоэтажная многоквартирная жилая застройка	600	не подлежат установлению	45%	4 этажа	6 метров	
34	2.2	Для ведения личного подсобного хозяйства (присудебный земельный участок)	300	5000	40%	3 этажа*	3 метра**	
35	2.3	Блокированная жилая застройка	80	3000	50%	3этажа*	3 метра**; 0 метров – при примыкании к соседним зданиям	
36	2.7.1	Хранение автотранспорта	не подлежат установлению					1 метр
37	2.7.2	Размещение гаражей для собственных нужд	не подлежат установлению					
38	4.9.1.3	Автомобильные мойки	не подлежат установлению					3 метра

№ п/п	Код ВРИ	Наименование ВРИ	Предельные (минимальные и (или) максимальные) размеры земельных участков, в том числе их площадь, м ²		Максимальный процент застройки в границах земельного участка	Предельное количество этажей или предельная высота зданий, строений, сооружений	Минимальные отступы от границ земельных участков в целях определения мест допустимого размещения зданий, строений, сооружений, за пределами которых запрещено строительство зданий, сооружений
			min	max			
1	2	3	4	5	6	7	8
39	6.4	Пищевая промышленность	400	5000	50%	1,5 метров	3 метра

* для вспомогательных видов – 1 этаж;

** от вспомогательных видов – 1 метр.

Не допускается размещать со стороны улицы вспомогательные строения, за исключением гаражей. Допускается блокировка хозяйственных построек на смежных земельных участках по взаимному согласию домовладельцев с учетом требований пожарной безопасности.

Ограничения использования земельных участков и объектов капитального строительства в зонах с особыми условиями использования территории устанавливаются в соответствии с законодательством Российской Федерации. Перечень зон с особыми условиями использования территории и основания установления ограничений приведены в пункте 22 настоящих Правил.

3. Градостроительные регламенты территориальных зон ИТ1/1, ИТ1/2, ИТ1

№ п/п	Код ВРИ	Наименование ВРИ	Пределы (минимальные и (или) максимальные) размеры земельных участков, в том числе их площадь, м ²		4	5	6	7	8
			min	max					
1	2	3	4	5	6	7	8		
ОСНОВНЫЕ ВИДЫ РАЗРЕШЕННОГО ИСПОЛЬЗОВАНИЯ ЗЕМЕЛЬНЫХ УЧАСТКОВ И ОБЪЕКТОВ КАПИТАЛЬНОГО СТРОИТЕЛЬСТВА									
1	7.2.1	Размещение автомобильных дорог	не подлежат установлению						
2	7.2.3	Стоянки транспорта общего пользования	не подлежат установлению						
3	3.1.1	Предоставление коммунальных услуг	не подлежат установлению						
4	12.0	Земельные участки (территории) общего пользования	не подлежат установлению						
5	12.0.1	Улично-дорожная сеть	не подлежат установлению						
6	12.0.2	Елегостройство территории	не подлежат установлению						
УСЛОВНО РАЗРЕШЕННЫЕ ВИДЫ ИСПОЛЬЗОВАНИЯ ЗЕМЕЛЬНЫХ УЧАСТКОВ И ОБЪЕКТОВ КАПИТАЛЬНОГО СТРОИТЕЛЬСТВА									
7	4.9.1.1	Заправка транспортных средств	не подлежат установлению				1 этаж		3 метра
8	4.9.1.2	Обеспечение дорожного оттока	600	не подлежат установлению		45%	3 этажа		3 метра
9	4.9.1.3	Автомобильные мойки	не подлежат установлению				1 этаж		3 метра
10	4.9.1.4	Ремонт автомобилей	не подлежат установлению				1 этаж		3 метра

Ограничения использования земельных участков и объектов капитального строительства в зонах с особыми условиями использования территории устанавливаются в соответствии с законодательством Российской Федерации.

Перечень зон с особыми условиями использования территории и основания установления ограничений приведены в пункте 22 настоящих Правил.

4. Градостроительные регламенты территориальных зон СХ1/1, СХ1/2

№ п/п	Код ВРИ	Наименование ВРИ	Предельные (минимальные и (или) максимальные) размеры земельных участков, в том числе их площадь, м ²		5	6	7	8
			4	max				
ОСНОВНЫЕ ВИДЫ РАЗРЕШЕННОГО ИСПОЛЬЗОВАНИЯ ЗЕМЕЛЬНЫХ УЧАСТКОВ И ОБЪЕКТОВ КАПИТАЛЬНОГО СТРОИТЕЛЬСТВА								
1	1.2	Выращивание зерновых и иных сельскохозяйственных культур	не подлежат установлению					
2	1.3	Овощеводство	не подлежат установлению					
3	1.5	Садоводство	не подлежат установлению					
4	1.12	Пчеловодство	не подлежат установлению					
5	1.16	Ведение личного подсобного хозяйства на полевых участках	не подлежат установлению					
6	1.17	Питомники	не подлежат установлению					
7	1.19	Сенокосение	не подлежат установлению					
8	1.20	Выпас сельскохозяйственных животных	не подлежат установлению					
9	3.1.1	Предоставление коммунальных услуг	не подлежат установлению					
10	11.0	Водные объекты	не подлежат установлению					
11	11.1	Общее пользование водными объектами	не подлежат установлению					
12	12.0	Земельные участки (территории) общего пользования	не подлежат установлению					
13	12.0.1	Улично-дорожная сеть	не подлежат установлению					

Минимальные отступы от границ земельных участков в целях определения мест допустимого размещения зданий, строений, сооружений, за пределами которых запрещено строительство зданий, строений, сооружений,

Максимальный процент застройки в границах земельного участка

Предельное количество этажей или предельная высота зданий, строений, сооружений

8

№ п/п	Код ВРИ	Наименование ВРИ	Предельные (минимальные и (или) максимальные) размеры земельных участков, в том числе их площадь, м ²		Максимальный процент застройки в границах земельного участка	Предельное количество этажей или предельная высота зданий, строений, сооружений	Минимальные отступы от границ земельных участков в целях определения мест допустимого размещения зданий, строений, сооружений, за пределами которых запрещено строительство зданий, строений, сооружений
			min	max			
1	2	3	4	5	6	7	8
14	12.0.2	Благоустройство территории	не подлежат установлению				
15	13.1	Ведение огорода/нищетава	100	4500	0%		не подлежат установлению
		УСЛОВНО РАЗРЕШЕННЫЕ ВИДЫ ИСПОЛЬЗОВАНИЯ ЗЕМЕЛЬНЫХ УЧАСТКОВ И ОБЪЕКТОВ КАПИТАЛЬНОГО СТРОИТЕЛЬСТВА					
16	1.15	Хранение и переработка сельскохозяйственной продукции	не подлежат установлению				3 метра

Ограничения использования земельных участков и объектов капитального строительства в зонах с особыми условиями использования территории устанавливаются в соответствии с законодательством Российской Федерации. Перечень зон с особыми условиями использования территории и основания установления ограничений приведены в пункте 22 настоящих Правил.

5. Градостроительные регламенты территориальных зон СХ2/1, СХ2/2, СХ2

№ п/п	Код ВРИ	Наименование ВРИ	Пределы (минимальные и (или) максимальные) размеры земельных участков, в том числе их площадь, м ²		4	5	6	7	8
			min	max					
1	2	3	4	5	6	7	8		
ОСНОВНЫЕ ВИДЫ РАЗРЕШЕННОГО ИСПОЛЬЗОВАНИЯ ЗЕМЕЛЬНЫХ УЧАСТКОВ И ОБЪЕКТОВ КАПИТАЛЬНОГО СТРОИТЕЛЬСТВА									
1	1.12	Пчеловодство	не подлежат установлению						
2	1.15	Хранение и переработка сельскохозяйственной продукции	не подлежат установлению					3 метра	
3	1.16	Ведение личного подсобного хозяйства на полевых участках	не подлежат установлению						
4	1.18	Обеспечение сельскохозяйственного производства	не подлежат установлению					3 метра	
5	3.1.1	Предоставление коммунальных услуг	не подлежат установлению						
6	4.1	Деловое управление	не подлежат установлению			50%		не подлежат установлению	3 метра
7	4.4	Магазины	не подлежат установлению			50%		не подлежат установлению	3 метра
8	4.9.1.1	Заправка транспортных средств	установлению		5000			не подлежат установлению	3 метра
9	6.9	Склад	не подлежат установлению			60%		не подлежат установлению	3 метра
10	6.9.1	Складские площадки	не подлежат установлению					не подлежат установлению	
11	12.0	Земельные участки (территории) общего пользования	не подлежат установлению					не подлежат установлению	
12	12.0.1	Улично-дорожная сеть	не подлежат установлению					не подлежат установлению	
13	12.0.2	Электроустройство территории	не подлежат установлению					не подлежат установлению	
УСЛОВНО РАЗРЕШЕННЫЕ ВИДЫ ИСПОЛЬЗОВАНИЯ ЗЕМЕЛЬНЫХ УЧАСТКОВ И ОБЪЕКТОВ КАПИТАЛЬНОГО СТРОИТЕЛЬСТВА									

Минимальные отступы от границ земельных участков в целях определения мест допустимого размещения зданий, строений, сооружений, за пределами которых запрещено строительство зданий, строений, сооружений

Максимальный процент застройки в границах земельного участка

Пределы количество этажей или предельная высота зданий, строений, сооружений

Минимальные отступы от границ земельных участков в целях определения мест допустимого размещения зданий, строений, сооружений, за пределами которых запрещено строительство зданий, строений, сооружений

№ п/п	Код ВРИ	Наименование ВРИ	Предельные (минимальные и (или) максимальные) размеры земельных участков, в том числе их площадь, м ²		Максимальный процент застройки в границах земельного участка	Предельное количество этажей или предельная высота зданий, строений, сооружений	Минимальные отступы от границ земельных участков в целях определения мест допустимого размещения зданий, строений, сооружений, за пределами которых запрещено строительство зданий, строений, сооружений	
			min	max				
1	2	3	4	5	6	7	8	
14	1.7	Животноводство	не подлежат установлению					3 метра
15	6.4	Пищевая промышленность	не подлежат установлению					3 метра
16	6.8	Связь	не подлежат установлению					3 метра

Ограничения использования земельных участков и объектов капитального строительства в зонах с особыми условиями использования территории устанавливаются в соответствии с законодательством Российской Федерации. Перечень зон с особыми условиями использования территории и основания установления ограничений приведены в пункте 22 настоящих Правил.

6. Градостроительный регламент территориальной зоны СХЗ

№ п/п	Код ВРИ	Наименование ВРИ	Предельные (минимальные и (или) максимальные) размеры земельных участков, в том числе их площадь, м ²		Максимальный процент застройки в границах земельного участка	Предельное количество этажей или предельная высота зданий, строений, сооружений	Минимальные отступы от границ земельных участков в целях определения мест допустимого размещения зданий, строений, сооружений, за пределами которых запрещено строительство зданий, строений, сооружений
			min	max			
1	2	3	4	5	6	7	8
ОСНОВНЫЕ ВИДЫ РАЗРЕШЕННОГО ИСПОЛЬЗОВАНИЯ ЗЕМЕЛЬНЫХ УЧАСТКОВ И ОБЪЕКТОВ КАПИТАЛЬНОГО СТРОИТЕЛЬСТВА							
1	1.8	Скотоводство	не подлежат установлению				3 метра
2	1.15	Хранение и переработка сельскохозяйственной продукции	не подлежат установлению				3 метра
3	1.18	Обеспечение сельскохозяйственного производства	не подлежат установлению				3 метра
4	1.19	Сенокосение	не подлежат установлению				
5	1.20	Выпас сельскохозяйственных животных	не подлежат установлению				
6	3.1.1	Предоставление коммунальных услуг	не подлежат установлению				
УСЛОВНО РАЗРЕШЕННЫЕ ВИДЫ ИСПОЛЬЗОВАНИЯ ЗЕМЕЛЬНЫХ УЧАСТКОВ И ОБЪЕКТОВ КАПИТАЛЬНОГО СТРОИТЕЛЬСТВА							
7	4.9.1.1	Заправка транспортных средств	не подлежат установлению				3 метра
8	6.9	Склад	не подлежат установлению		60%	не подлежит установлению	3 метра
9	6.9.1	Складские площадки	не подлежат установлению				

Ограничения использования земельных участков и объектов капитального строительства в зонах с особыми условиями использования территории устанавливаются в соответствии с законодательством Российской Федерации.

Перечень зон с особыми условиями использования территории и основания установления ограничений приведены в пункте 22 настоящих Правил.

7. Градостроительный регламент территориальной зоны СХ4

№ п/п	Код ВРИ	Наименование ВРИ	Предельные (минимальные и (или) максимальные) размеры земельных участков, в том числе их площадь, м ²		4	5	6	7	8
			min	max					
1	2	3	4	5	6	7	8	Минимальные отступы от границ земельных участков в целях определения мест допустимого размещения зданий, строений, сооружений, за пределами которых запрещено строительство зданий, строений, сооружений	
ОСНОВНЫЕ ВИДЫ РАЗРЕШЕННОГО ИСПОЛЬЗОВАНИЯ ЗЕМЕЛЬНЫХ УЧАСТКОВ И ОБЪЕКТОВ КАПИТАЛЬНОГО СТРОИТЕЛЬСТВА									
1	1.15	Хранение и переработка сельскохозяйственной продукции	не подлежат установлению		не подлежат установлению		3 метра		
2	1.18	Обеспечение сельскохозяйственного производства	не подлежат установлению		не подлежат установлению		3 метра		
3	3.1.1	Предоставление коммунальных услуг	не подлежат установлению		не подлежат установлению				
4	4.1	Деловое управление	не подлежат установлению		не подлежат установлению		50%	не подлежит установлению	3 метра
5	6.9	Склад	не подлежат установлению		не подлежат установлению		60%	не подлежит установлению	3 метра
6	6.9.1	Складские площадки	не подлежат установлению		не подлежат установлению				
7	12.0.1	Улично-дорожная сеть	не подлежат установлению		не подлежат установлению				
8	12.0.2	Влагоустройство территории	не подлежат установлению		не подлежат установлению				
УСЛОВНО РАЗРЕШЕННЫЕ ВИДЫ ИСПОЛЬЗОВАНИЯ ЗЕМЕЛЬНЫХ УЧАСТКОВ И ОБЪЕКТОВ КАПИТАЛЬНОГО СТРОИТЕЛЬСТВА									
9	1.8	Скотоводство	не подлежат установлению		не подлежат установлению		3 метра		

Ограничения использования земельных участков и объектов капитального строительства в зонах с особыми условиями использования территории устанавливаются в соответствии с законодательством Российской Федерации. Перечень зон с особыми условиями использования территории и основания установления ограничений приведены в пункте 22 настоящих Правил.

8. Градостроительные регламенты территориальных зон СН/Л, СН/З

№ п/п	Код ВРИ	Наименование ВРИ	Пределы (минимальные и (или) максимальные) размеры земельных участков, в том числе их площадь, м ²		Максимальный процент застройки в границах земельного участка	Пределы или предельная высота зданий, строений, сооружений	Минимальные отступы от границ земельных участков в целях определения мест допустимого размещения зданий, строений, сооружений, за пределами которых запрещено строительство зданий, строений, сооружений
			min	max			
1	2	3	4	5	6	7	8
ОСНОВНЫЕ ВИДЫ РАЗРЕШЕННОГО ИСПОЛЬЗОВАНИЯ ЗЕМЕЛЬНЫХ УЧАСТКОВ И ОБЪЕКТОВ КАПИТАЛЬНОГО СТРОИТЕЛЬСТВА							
1	12.1	Ритуальная деятельность	не подлежат установлению	400000	не подлежат установлению		3 метра
2	9.3	Историко-культурная деятельность	не подлежат установлению				
3	12.0	Земельные участки (территории) общего пользования	не подлежат установлению				
4	12.0.1	Улично-дорожная сеть	не подлежат установлению				
5	12.0.2	Благоустройство территории	не подлежат установлению				
6	3.1.1	Предоставление коммунальных услуг	не подлежат установлению				
УСЛОВНО РАЗРЕШЕННЫЕ ВИДЫ ИСПОЛЬЗОВАНИЯ ЗЕМЕЛЬНЫХ УЧАСТКОВ И ОБЪЕКТОВ КАПИТАЛЬНОГО СТРОИТЕЛЬСТВА							
7	3.7.1	Осуществление религиозных обрядов	не подлежат установлению				3 метра

Ограничения использования земельных участков и объектов капитального строительства в зонах с особыми условиями использования территории устанавливаются в соответствии с законодательством Российской Федерации. Перечень зон с особыми условиями использования территории и основания установления ограничений приведены в пункте 22 настоящих Правил.

22. Перечень зон с особыми условиями использования территории и основания установления ограничений использования земельных участков и объектов капитального строительства на территории Новомарковского сельского поселения Кантемировского муниципального района Воронежской области

№ п/п	Вид зоны	Основания установления ограничений использования земельных участков и объектов капитального строительства
1	2 Охранная зона объектов электроэнергетики (объектов электросетевого хозяйства и объектов по производству электрической энергии)	3 Постановление Правительства Российской Федерации от 24.02.2009 № 160 «О порядке установления охранных зон объектов электросетевого хозяйства и особых условий использования земельных участков, расположенных в границах таких зон» Постановление Правительства Российской Федерации от 18.11.2013 № 1033 «О порядке установления охранных зон объектов по производству электрической энергии и особых условий использования земельных участков, расположенных в границах таких зон» Федеральный закон от 31.03.1999 № 69-ФЗ «О газоснабжении в Российской Федерации»
2	Охранная зона трубопроводов (газопроводов, нефтепроводов и нефтепродуктопроводов)	Постановление Правительства Российской Федерации от 20.11.2000 № 878 «Об утверждении Правил охраны газораспределительных сетей» Постановление Правительства Российской Федерации от 08.09.2017 № 1083 «Об утверждении Правил охраны магистральных газопроводов и о внесении изменений в Положение о представлении в федеральный орган исполнительной власти (его территориальные органы), уполномоченный Правительством Российской Федерации на осуществление государственного кадастрового учета, государственной регистрации прав, ведение Единого государственного реестра недвижимости и предоставление сведений, содержащихся в Едином государственном реестре недвижимости, федеральными органами исполнительной власти, органами государственной власти субъектов Российской Федерации и органами местного самоуправления дополнительных сведений, воспроизводимых на публичных кадастровых картах» «Правила охраны магистральных трубопроводов», утвержденные Минтопэнерго России

		29.04.1992, постановлением Госгортехнадзора России от 22.04.1992 № 9
3	Водоохранная зона	Постановление Госгортехнадзора России от 23.11.1994 № 61 «О распространении «Правил охраны магистральных трубопроводов» на магистральные аммиакотрубопроводы» Водный кодекс Российской Федерации
4	Прибрежная защитная полоса	Водный кодекс Российской Федерации
5	Зоны санитарной охраны источников питьевого и хозяйственно-бытового водоснабжения, а также устанавливаемые в случаях, предусмотренных Водным кодексом Российской Федерации, в отношении подземных водных объектов зоны специальной охраны	Водный кодекс Российской Федерации СанПиН 2.1.4.1110-02 «Зоны санитарной охраны источников водоснабжения и водопроводов питьевого назначения»
6	Санитарно-защитная зона	Постановление Правительства Российской Федерации от 03.03.2018 № 222 «Об утверждении Правил установления санитарно-защитных зон и использования земельных участков, расположенных в границах санитарно-защитных зон»
7	Охранная зона пунктов государственной геодезической сети, государственной нивелирной сети и государственной гравиметрической сети	Постановление Правительства Российской Федерации от 21.08.2019 № 1080 «Об охранных зонах пунктов государственной геодезической сети, государственной нивелирной сети и государственной гравиметрической сети»
8	Зона минимальных расстояний до магистральных или промышленных трубопроводов (газопроводов, нефтепроводов и нефтепродуктопроводов, аммиакотрубопроводов)	Положение о данном виде зоны с особыми условиями использования территории, определяемое Правительством Российской Федерации

Приложение № 1
к правилам землепользования и застройки
Новомарковского сельского поселения
Кантемировского муниципального района
Воронежской области

ГРАФИЧЕСКОЕ ОПИСАНИЕ МЕСТОПОЛОЖЕНИЯ ГРАНИЦ
ТЕРРИТОРИАЛЬНЫХ ЗОН СЕЛА НОВОМАРКОВКА

ГРАФИЧЕСКОЕ ОПИСАНИЕ

местоположения границ

Зона застройки индивидуальными жилыми домами села Новомарковка - Ж1/1

(наименование объекта, местоположение границ которого описано (далее - объект))

Раздел 1

Сведения об объекте		
№ п/п	Характеристики объекта	Описание характеристик
1	2	3
1	Местоположение объекта	Воронежская область, Кантемировский муниципальный район, Новомарковское сельское поселение, село Новомарковка
2	Площадь объекта +/- величина погрешности определения площади (Р +/- Дельта Р)	-
3	Иные характеристики объекта	-

Сведения о местоположении границ объекта					
1. Система координат: МСК - 36, зона 1					
2. Сведения о характерных точках границ объекта					
Обозначение характерных точек границ	Координаты, м		Метод определения координат характерной точки	Средняя квадратическая погрешность положения характерной точки (Мт), м	Описание обозначения точки на местности (при наличии)
	X	Y			
1	2	3	4	5	6
1	296998.04	1338878.42	Картометрический	1.00	-
2	297031.47	1338913.66	Картометрический	1.00	-
3	297029.16	1338924.51	Картометрический	1.00	-
4	296920.75	1338984.84	Картометрический	1.00	-
5	296864.99	1339006.12	Картометрический	1.00	-
6	296858.46	1338988.13	Картометрический	1.00	-
7	296865.97	1338951.87	Картометрический	1.00	-
8	296881.10	1338903.98	Картометрический	1.00	-
9	296891.95	1338886.89	Картометрический	1.00	-
10	296912.13	1338877.82	Картометрический	1.00	-
1	296998.04	1338878.42	Картометрический	1.00	-
11	297547.02	1338231.26	Картометрический	1.00	-
12	297516.47	1338279.37	Картометрический	1.00	-
13	297471.86	1338432.75	Картометрический	1.00	-
14	297471.29	1338495.50	Картометрический	1.00	-
15	297447.51	1338536.60	Картометрический	1.00	-
16	297458.30	1338572.88	Картометрический	1.00	-
17	297459.73	1338605.07	Картометрический	1.00	-
18	297447.16	1338658.70	Картометрический	1.00	-
19	297435.38	1338684.56	Картометрический	1.00	-
20	297399.99	1338763.79	Картометрический	1.00	-
21	297342.40	1338852.96	Картометрический	1.00	-
22	297277.09	1338983.80	Картометрический	1.00	-
23	297257.11	1339048.58	Картометрический	1.00	-
24	297254.99	1339118.99	Картометрический	1.00	-
25	297249.15	1339170.81	Картометрический	1.00	-
26	297231.91	1339246.56	Картометрический	1.00	-
27	297211.99	1339314.73	Картометрический	1.00	-
28	297101.38	1339303.15	Картометрический	1.00	-
29	297107.67	1339345.41	Картометрический	1.00	-
30	297095.24	1339518.38	Картометрический	1.00	-
31	297103.44	1339533.65	Картометрический	1.00	-
32	297135.47	1339528.01	Картометрический	1.00	-
33	297153.41	1339537.87	Картометрический	1.00	-
34	297157.90	1339572.68	Картометрический	1.00	-

1	2	3	4	5	6
35	297168.14	1339652.08	Картометрический	1.00	-
36	297084.62	1339662.84	Картометрический	1.00	-
37	297109.48	1339729.39	Картометрический	1.00	-
38	297143.23	1339817.00	Картометрический	1.00	-
39	297202.60	1339971.12	Картометрический	1.00	-
40	297221.36	1340011.26	Картометрический	1.00	-
41	297251.80	1340076.44	Картометрический	1.00	-
42	297255.79	1340084.99	Картометрический	1.00	-
43	297294.01	1340166.82	Картометрический	1.00	-
44	297287.40	1340169.39	Картометрический	1.00	-
45	297294.50	1340199.10	Картометрический	1.00	-
46	297307.14	1340194.94	Картометрический	1.00	-
47	297353.84	1340294.93	Картометрический	1.00	-
48	297348.23	1340328.43	Картометрический	1.00	-
49	297271.04	1340372.67	Картометрический	1.00	-
50	297291.50	1340417.34	Картометрический	1.00	-
51	297246.78	1340454.64	Картометрический	1.00	-
52	297188.88	1340504.20	Картометрический	1.00	-
53	297214.06	1340531.27	Картометрический	1.00	-
54	297236.82	1340549.72	Картометрический	1.00	-
55	297248.80	1340555.37	Картометрический	1.00	-
56	297286.90	1340576.51	Картометрический	1.00	-
57	297273.16	1340598.89	Картометрический	1.00	-
58	297252.01	1340616.63	Картометрический	1.00	-
59	297156.69	1340701.30	Картометрический	1.00	-
60	297035.20	1340487.24	Картометрический	1.00	-
61	297027.63	1340470.86	Картометрический	1.00	-
62	297007.01	1340428.93	Картометрический	1.00	-
63	296920.88	1340271.14	Картометрический	1.00	-
64	296941.31	1340207.08	Картометрический	1.00	-
65	296955.49	1340149.18	Картометрический	1.00	-
66	296952.14	1340103.46	Картометрический	1.00	-
67	296928.44	1340008.06	Картометрический	1.00	-
68	296909.24	1339978.70	Картометрический	1.00	-
69	296888.19	1339970.62	Картометрический	1.00	-
70	296868.93	1339967.24	Картометрический	1.00	-
71	296865.04	1339942.05	Картометрический	1.00	-
72	296843.40	1339896.94	Картометрический	1.00	-
73	296847.24	1339842.25	Картометрический	1.00	-
74	296856.13	1339825.77	Картометрический	1.00	-
75	296843.64	1339753.68	Картометрический	1.00	-
76	296819.23	1339759.28	Картометрический	1.00	-
77	296778.15	1339726.85	Картометрический	1.00	-
78	296765.34	1339667.61	Картометрический	1.00	-
79	296784.57	1339631.13	Картометрический	1.00	-
80	296877.21	1339603.03	Картометрический	1.00	-
81	296873.03	1339562.57	Картометрический	1.00	-
82	296872.53	1339523.47	Картометрический	1.00	-

1	2	3	4	5	6
83	296853.35	1339527.11	Картометрический	1.00	-
84	296847.97	1339494.72	Картометрический	1.00	-
85	296868.72	1339490.91	Картометрический	1.00	-
86	296853.29	1339357.80	Картометрический	1.00	-
87	296793.39	1339363.01	Картометрический	1.00	-
88	296794.81	1339285.10	Картометрический	1.00	-
89	296863.05	1339255.95	Картометрический	1.00	-
90	296959.23	1339210.81	Картометрический	1.00	-
91	296978.65	1339203.69	Картометрический	1.00	-
92	296988.08	1339230.48	Картометрический	1.00	-
93	296996.16	1339275.19	Картометрический	1.00	-
94	296997.50	1339286.71	Картометрический	1.00	-
95	297031.98	1339289.33	Картометрический	1.00	-
96	297089.35	1339296.47	Картометрический	1.00	-
97	297097.88	1339297.23	Картометрический	1.00	-
98	297084.59	1339261.09	Картометрический	1.00	-
99	297047.11	1339238.11	Картометрический	1.00	-
100	297024.39	1339215.58	Картометрический	1.00	-
101	296979.89	1339168.10	Картометрический	1.00	-
102	296984.23	1339139.71	Картометрический	1.00	-
103	296980.27	1339128.94	Картометрический	1.00	-
104	297009.57	1339087.32	Картометрический	1.00	-
105	296973.16	1339063.81	Картометрический	1.00	-
106	297032.72	1338986.80	Картометрический	1.00	-
107	297062.82	1339010.03	Картометрический	1.00	-
108	297061.07	1339001.95	Картометрический	1.00	-
109	297058.24	1338942.02	Картометрический	1.00	-
110	297134.34	1338981.74	Картометрический	1.00	-
111	297185.37	1339002.89	Картометрический	1.00	-
112	297194.13	1338947.94	Картометрический	1.00	-
113	297216.08	1338883.03	Картометрический	1.00	-
114	297247.32	1338802.50	Картометрический	1.00	-
115	297272.51	1338701.90	Картометрический	1.00	-
116	297311.43	1338616.79	Картометрический	1.00	-
117	297380.51	1338451.55	Картометрический	1.00	-
118	297429.08	1338306.13	Картометрический	1.00	-
119	297456.06	1338235.54	Картометрический	1.00	-
120	297470.20	1338203.35	Картометрический	1.00	-
11	297547.02	1338231.26	Картометрический	1.00	-
121	296511.22	1339147.73	Картометрический	1.00	-
122	296574.49	1339274.93	Картометрический	1.00	-
123	296555.94	1339331.41	Картометрический	1.00	-
124	296541.12	1339411.34	Картометрический	1.00	-
125	296543.69	1339535.66	Картометрический	1.00	-
126	296555.36	1339715.20	Картометрический	1.00	-
127	296569.21	1339789.57	Картометрический	1.00	-
128	296467.45	1339816.30	Картометрический	1.00	-

1	2	3	4	5	6
129	296419.04	1339825.79	Картометрический	1.00	-
130	296416.02	1339810.22	Картометрический	1.00	-
131	296409.73	1339747.13	Картометрический	1.00	-
132	296398.92	1339704.49	Картометрический	1.00	-
133	296385.36	1339641.40	Картометрический	1.00	-
134	296379.46	1339587.54	Картометрический	1.00	-
135	296372.78	1339512.46	Картометрический	1.00	-
136	296370.63	1339459.99	Картометрический	1.00	-
137	296374.75	1339396.51	Картометрический	1.00	-
138	296381.82	1339331.84	Картометрический	1.00	-
139	296388.51	1339279.76	Картометрический	1.00	-
140	296398.14	1339239.47	Картометрический	1.00	-
141	296407.18	1339195.44	Картометрический	1.00	-
142	296408.62	1339187.63	Картометрический	1.00	-
143	296411.71	1339181.54	Картометрический	1.00	-
144	296416.12	1339176.97	Картометрический	1.00	-
145	296426.44	1339172.64	Картометрический	1.00	-
146	296426.47	1339170.77	Картометрический	1.00	-
121	296511.22	1339147.73	Картометрический	1.00	-
147	296541.85	1339868.25	Картометрический	1.00	-
148	296545.51	1339890.14	Картометрический	1.00	-
149	296543.78	1339890.53	Картометрический	1.00	-
150	296551.29	1339922.03	Картометрический	1.00	-
151	296580.45	1339918.02	Картометрический	1.00	-
152	296585.52	1339952.04	Картометрический	1.00	-
153	296562.32	1339956.03	Картометрический	1.00	-
154	296570.21	1340004.42	Картометрический	1.00	-
155	296573.89	1340045.88	Картометрический	1.00	-
156	296578.01	1340104.09	Картометрический	1.00	-
157	296634.12	1340092.80	Картометрический	1.00	-
158	296634.77	1340114.49	Картометрический	1.00	-
159	296668.78	1340105.44	Картометрический	1.00	-
160	296685.75	1340153.65	Картометрический	1.00	-
161	296722.78	1340149.21	Картометрический	1.00	-
162	296725.74	1340174.25	Картометрический	1.00	-
163	296702.31	1340176.14	Картометрический	1.00	-
164	296701.59	1340196.52	Картометрический	1.00	-
165	296677.40	1340201.59	Картометрический	1.00	-
166	296677.46	1340241.32	Картометрический	1.00	-
167	296678.10	1340264.34	Картометрический	1.00	-
168	296674.99	1340264.90	Картометрический	1.00	-
169	296678.28	1340295.43	Картометрический	1.00	-
170	296735.15	1340290.79	Картометрический	1.00	-
171	296735.88	1340314.76	Картометрический	1.00	-
172	296733.09	1340314.88	Картометрический	1.00	-
173	296732.79	1340345.52	Картометрический	1.00	-
174	296714.53	1340346.92	Картометрический	1.00	-

1	2	3	4	5	6
175	296709.85	1340403.06	Картометрический	1.00	-
176	296684.80	1340404.81	Картометрический	1.00	-
177	296690.06	1340446.56	Картометрический	1.00	-
178	296672.52	1340467.33	Картометрический	1.00	-
179	296659.34	1340451.93	Картометрический	1.00	-
180	296654.22	1340445.37	Картометрический	1.00	-
181	296644.80	1340433.26	Картометрический	1.00	-
182	296630.45	1340417.14	Картометрический	1.00	-
183	296613.55	1340397.88	Картометрический	1.00	-
184	296588.39	1340369.78	Картометрический	1.00	-
185	296571.88	1340347.57	Картометрический	1.00	-
186	296564.80	1340330.47	Картометрический	1.00	-
187	296551.24	1340283.69	Картометрический	1.00	-
188	296531.59	1340222.96	Картометрический	1.00	-
189	296513.51	1340164.79	Картометрический	1.00	-
190	296489.72	1340092.85	Картометрический	1.00	-
191	296461.62	1340004.80	Картометрический	1.00	-
192	296449.43	1339959.20	Картометрический	1.00	-
193	296438.43	1339915.18	Картометрический	1.00	-
194	296430.57	1339886.09	Картометрический	1.00	-
195	296429.20	1339878.45	Картометрический	1.00	-
196	296462.07	1339874.19	Картометрический	1.00	-
197	296502.97	1339867.42	Картометрический	1.00	-
147	296541.85	1339868.25	Картометрический	1.00	-
198	296483.44	1340120.76	Картометрический	1.00	-
199	296510.16	1340199.77	Картометрический	1.00	-
200	296527.66	1340257.95	Картометрический	1.00	-
201	296548.69	1340322.02	Картометрический	1.00	-
202	296553.18	1340336.56	Картометрический	1.00	-
203	296557.31	1340349.93	Картометрический	1.00	-
204	296569.91	1340366.44	Картометрический	1.00	-
205	296590.35	1340387.07	Картометрический	1.00	-
206	296622.59	1340421.47	Картометрический	1.00	-
207	296637.52	1340437.78	Картометрический	1.00	-
208	296652.66	1340455.47	Картометрический	1.00	-
209	296661.89	1340467.46	Картометрический	1.00	-
210	296670.98	1340479.48	Картометрический	1.00	-
211	296690.00	1340501.85	Картометрический	1.00	-
212	296686.54	1340539.27	Картометрический	1.00	-
213	296622.48	1340534.42	Картометрический	1.00	-
214	296596.26	1340529.46	Картометрический	1.00	-
215	296558.81	1340507.75	Картометрический	1.00	-
216	296528.58	1340490.52	Картометрический	1.00	-
217	296510.33	1340480.57	Картометрический	1.00	-
218	296494.38	1340513.36	Картометрический	1.00	-
219	296378.94	1340462.38	Картометрический	1.00	-
220	296314.11	1340463.89	Картометрический	1.00	-

1	2	3	4	5	6
221	296310.38	1340354.55	Картометрический	1.00	-
222	296409.15	1340349.24	Картометрический	1.00	-
223	296432.37	1340276.60	Картометрический	1.00	-
224	296431.38	1340262.27	Картометрический	1.00	-
225	296428.91	1340237.75	Картометрический	1.00	-
226	296422.69	1340177.39	Картометрический	1.00	-
227	296420.97	1340160.32	Картометрический	1.00	-
228	296418.26	1340136.01	Картометрический	1.00	-
198	296483.44	1340120.76	Картометрический	1.00	-
229	296170.77	1340661.61	Картометрический	1.00	-
230	296171.14	1340680.57	Картометрический	1.00	-
231	296154.38	1340725.54	Картометрический	1.00	-
232	296139.60	1340735.44	Картометрический	1.00	-
233	296106.86	1340743.39	Картометрический	1.00	-
234	296091.18	1340736.86	Картометрический	1.00	-
235	296038.16	1340706.90	Картометрический	1.00	-
236	296047.98	1340687.83	Картометрический	1.00	-
237	296046.01	1340606.70	Картометрический	1.00	-
238	296106.53	1340647.76	Картометрический	1.00	-
229	296170.77	1340661.61	Картометрический	1.00	-
239	296506.08	1340589.36	Картометрический	1.00	-
240	296475.63	1340673.65	Картометрический	1.00	-
241	296500.16	1340684.19	Картометрический	1.00	-
242	296483.47	1340722.67	Картометрический	1.00	-
243	296472.17	1340747.41	Картометрический	1.00	-
244	296440.24	1340817.31	Картометрический	1.00	-
245	296336.28	1340782.43	Картометрический	1.00	-
246	296358.77	1340713.34	Картометрический	1.00	-
247	296341.93	1340707.42	Картометрический	1.00	-
248	296274.60	1340690.04	Картометрический	1.00	-
249	296244.03	1340683.98	Картометрический	1.00	-
250	296247.65	1340668.53	Картометрический	1.00	-
251	296253.24	1340641.32	Картометрический	1.00	-
252	296254.51	1340536.71	Картометрический	1.00	-
253	296292.69	1340539.53	Картометрический	1.00	-
254	296292.25	1340544.33	Картометрический	1.00	-
255	296318.95	1340547.62	Картометрический	1.00	-
256	296351.14	1340553.15	Картометрический	1.00	-
257	296355.61	1340544.01	Картометрический	1.00	-
258	296392.51	1340553.94	Картометрический	1.00	-
259	296384.62	1340611.53	Картометрический	1.00	-
260	296455.33	1340635.91	Картометрический	1.00	-
261	296466.82	1340611.61	Картометрический	1.00	-
262	296478.74	1340579.42	Картометрический	1.00	-
239	296506.08	1340589.36	Картометрический	1.00	-

1	2	3	4	5	6
263	296859.07	1340920.19	Картометрический	1.00	-
264	296857.82	1340925.97	Картометрический	1.00	-
265	296833.68	1340967.38	Картометрический	1.00	-
266	296804.26	1341009.08	Картометрический	1.00	-
267	296781.77	1340996.15	Картометрический	1.00	-
268	296772.07	1340993.32	Картометрический	1.00	-
269	296733.96	1341034.80	Картометрический	1.00	-
270	296725.20	1341024.70	Картометрический	1.00	-
271	296746.35	1340998.03	Картометрический	1.00	-
272	296722.24	1340985.51	Картометрический	1.00	-
273	296750.93	1340950.36	Картометрический	1.00	-
274	296721.03	1340931.51	Картометрический	1.00	-
275	296692.61	1340960.06	Картометрический	1.00	-
276	296683.73	1340953.73	Картометрический	1.00	-
277	296692.35	1340942.28	Картометрический	1.00	-
278	296650.87	1340918.85	Картометрический	1.00	-
279	296621.89	1340947.43	Картометрический	1.00	-
280	296619.52	1340949.98	Картометрический	1.00	-
281	296586.23	1340919.44	Картометрический	1.00	-
282	296602.92	1340899.59	Картометрический	1.00	-
283	296559.56	1340856.76	Картометрический	1.00	-
284	296608.45	1340800.47	Картометрический	1.00	-
285	296539.63	1340777.71	Картометрический	1.00	-
286	296556.87	1340736.50	Картометрический	1.00	-
287	296581.51	1340746.47	Картометрический	1.00	-
288	296573.43	1340768.29	Картометрический	1.00	-
289	296589.32	1340773.67	Картометрический	1.00	-
290	296613.97	1340734.62	Картометрический	1.00	-
291	296645.08	1340734.21	Картометрический	1.00	-
292	296666.35	1340746.20	Картометрический	1.00	-
293	296662.90	1340754.43	Картометрический	1.00	-
294	296690.96	1340773.65	Картометрический	1.00	-
295	296707.43	1340812.86	Картометрический	1.00	-
296	296753.74	1340770.24	Картометрический	1.00	-
297	296767.79	1340784.76	Картометрический	1.00	-
298	296715.10	1340842.69	Картометрический	1.00	-
299	296751.06	1340868.35	Картометрический	1.00	-
300	296811.80	1340902.42	Картометрический	1.00	-
301	296829.44	1340911.17	Картометрический	1.00	-
263	296859.07	1340920.19	Картометрический	1.00	-
302	297235.97	1340997.02	Картометрический	1.00	-
303	297238.94	1341002.44	Картометрический	1.00	-
304	297275.89	1341083.91	Картометрический	1.00	-
305	297294.21	1341126.09	Картометрический	1.00	-
306	297266.71	1341144.42	Картометрический	1.00	-
307	297257.29	1341157.89	Картометрический	1.00	-
308	297289.47	1341241.59	Картометрический	1.00	-

1	2	3	4	5	6
309	297333.71	1341226.06	Картометрический	1.00	-
310	297344.11	1341254.88	Картометрический	1.00	-
311	297350.00	1341277.84	Картометрический	1.00	-
312	297357.26	1341312.07	Картометрический	1.00	-
313	297364.32	1341359.97	Картометрический	1.00	-
314	297368.25	1341404.47	Картометрический	1.00	-
315	297371.20	1341431.80	Картометрический	1.00	-
316	297378.87	1341499.90	Картометрический	1.00	-
317	297379.18	1341503.46	Картометрический	1.00	-
318	297324.22	1341510.59	Картометрический	1.00	-
319	297312.77	1341479.75	Картометрический	1.00	-
320	297240.18	1341509.11	Картометрический	1.00	-
321	297217.43	1341508.44	Картометрический	1.00	-
322	297211.10	1341536.58	Картометрический	1.00	-
323	297253.38	1341550.05	Картометрический	1.00	-
324	297332.30	1341574.02	Картометрический	1.00	-
325	297319.78	1341605.13	Картометрический	1.00	-
326	297281.93	1341676.10	Картометрический	1.00	-
327	297252.97	1341716.09	Картометрический	1.00	-
328	297246.95	1341713.79	Картометрический	1.00	-
329	297237.30	1341709.39	Картометрический	1.00	-
330	297234.34	1341714.83	Картометрический	1.00	-
331	297212.43	1341702.90	Картометрический	1.00	-
332	297244.63	1341634.63	Картометрический	1.00	-
333	297232.78	1341628.83	Картометрический	1.00	-
334	297222.14	1341635.03	Картометрический	1.00	-
335	297214.33	1341654.42	Картометрический	1.00	-
336	297196.42	1341645.13	Картометрический	1.00	-
337	297179.58	1341687.01	Картометрический	1.00	-
338	297154.13	1341684.05	Картометрический	1.00	-
339	297124.60	1341712.24	Картометрический	1.00	-
340	297104.57	1341731.72	Картометрический	1.00	-
341	297097.84	1341728.62	Картометрический	1.00	-
342	297040.20	1341764.17	Картометрический	1.00	-
343	297028.08	1341754.21	Картометрический	1.00	-
344	297015.15	1341767.54	Картометрический	1.00	-
345	296992.66	1341817.23	Картометрический	1.00	-
346	296984.85	1341818.85	Картометрический	1.00	-
347	296926.49	1341832.20	Картометрический	1.00	-
348	296902.35	1341811.55	Картометрический	1.00	-
349	296872.18	1341696.65	Картометрический	1.00	-
350	296874.14	1341686.13	Картометрический	1.00	-
351	296876.81	1341679.00	Картометрический	1.00	-
352	296894.66	1341664.49	Картометрический	1.00	-
353	296907.50	1341659.74	Картометрический	1.00	-
354	296914.98	1341671.71	Картометрический	1.00	-
355	296969.32	1341636.06	Картометрический	1.00	-
356	296996.46	1341616.19	Картометрический	1.00	-

1	2	3	4	5	6
357	297026.67	1341585.54	Картометрический	1.00	-
358	297038.78	1341568.24	Картометрический	1.00	-
359	297060.16	1341527.01	Картометрический	1.00	-
360	297012.03	1341500.03	Картометрический	1.00	-
361	296981.24	1341477.50	Картометрический	1.00	-
362	296951.79	1341437.99	Картометрический	1.00	-
363	296915.21	1341393.04	Картометрический	1.00	-
364	296904.59	1341282.05	Картометрический	1.00	-
365	296920.48	1341275.59	Картометрический	1.00	-
366	296917.24	1341206.91	Картометрический	1.00	-
367	297008.42	1341185.90	Картометрический	1.00	-
368	296998.59	1341149.27	Картометрический	1.00	-
369	296999.12	1341143.34	Картометрический	1.00	-
370	297026.60	1341107.52	Картометрический	1.00	-
371	297052.99	1341069.27	Картометрический	1.00	-
372	297065.11	1341045.57	Картометрический	1.00	-
373	297027.81	1341033.32	Картометрический	1.00	-
374	297012.05	1341079.91	Картометрический	1.00	-
375	296982.29	1341071.16	Картометрический	1.00	-
376	296972.46	1341097.29	Картометрический	1.00	-
377	296945.80	1341084.49	Картометрический	1.00	-
378	296864.21	1341061.61	Картометрический	1.00	-
379	296878.36	1341015.24	Картометрический	1.00	-
380	296908.50	1340931.78	Картометрический	1.00	-
381	296930.17	1340936.76	Картометрический	1.00	-
382	296997.78	1340948.34	Картометрический	1.00	-
383	297060.80	1340962.35	Картометрический	1.00	-
384	297068.61	1340963.69	Картометрический	1.00	-
385	297072.92	1340970.16	Картометрический	1.00	-
386	297074.27	1340993.32	Картометрический	1.00	-
387	297073.46	1341019.72	Картометрический	1.00	-
388	297116.83	1341032.91	Картометрический	1.00	-
389	297147.26	1341048.27	Картометрический	1.00	-
390	297163.15	1341054.73	Картометрический	1.00	-
391	297173.39	1341056.35	Картометрический	1.00	-
392	297181.74	1341053.65	Картометрический	1.00	-
393	297192.24	1341045.30	Картометрический	1.00	-
394	297205.71	1341024.83	Картометрический	1.00	-
395	297223.70	1340997.86	Картометрический	1.00	-
396	297226.75	1341003.23	Картометрический	1.00	-
302	297235.97	1340997.02	Картометрический	1.00	-
397	297392.12	1341133.38	Картометрический	1.00	-
398	297435.23	1341166.06	Картометрический	1.00	-
399	297470.65	1341198.40	Картометрический	1.00	-
400	297514.22	1341260.17	Картометрический	1.00	-
401	297541.01	1341284.07	Картометрический	1.00	-
402	297551.81	1341306.40	Картометрический	1.00	-

1	2	3	4	5	6
403	297555.80	1341347.84	Картометрический	1.00	-
404	297574.57	1341375.06	Картометрический	1.00	-
405	297548.45	1341389.39	Картометрический	1.00	-
406	297583.59	1341435.04	Картометрический	1.00	-
407	297571.07	1341447.50	Картометрический	1.00	-
408	297515.59	1341487.29	Картометрический	1.00	-
409	297498.22	1341461.91	Картометрический	1.00	-
410	297482.45	1341442.01	Картометрический	1.00	-
411	297473.16	1341431.54	Картометрический	1.00	-
412	297465.35	1341438.41	Картометрический	1.00	-
413	297438.29	1341416.99	Картометрический	1.00	-
414	297429.80	1341419.15	Картометрический	1.00	-
415	297419.16	1341388.31	Картометрический	1.00	-
416	297393.44	1341336.46	Картометрический	1.00	-
417	297387.45	1341329.46	Картометрический	1.00	-
418	297373.20	1341330.33	Картометрический	1.00	-
419	297367.08	1341294.88	Картометрический	1.00	-
420	297355.46	1341250.58	Картометрический	1.00	-
421	297341.69	1341209.86	Картометрический	1.00	-
422	297338.38	1341201.14	Картометрический	1.00	-
423	297338.93	1341200.95	Картометрический	1.00	-
424	297370.27	1341185.61	Картометрический	1.00	-
397	297392.12	1341133.38	Картометрический	1.00	-
425	298297.08	1342040.52	Картометрический	1.00	-
426	298223.55	1342083.75	Картометрический	1.00	-
427	298164.29	1342124.15	Картометрический	1.00	-
428	298128.74	1342153.64	Картометрический	1.00	-
429	298082.41	1342110.82	Картометрический	1.00	-
430	297898.72	1341946.25	Картометрический	1.00	-
431	297858.32	1341908.00	Картометрический	1.00	-
432	297810.65	1341953.25	Картометрический	1.00	-
433	297782.44	1341923.45	Картометрический	1.00	-
434	297775.17	1341930.25	Картометрический	1.00	-
435	297754.01	1341907.38	Картометрический	1.00	-
436	297759.63	1341900.58	Картометрический	1.00	-
437	297713.28	1341864.91	Картометрический	1.00	-
438	297737.12	1341821.14	Картометрический	1.00	-
439	297703.99	1341802.42	Картометрический	1.00	-
440	297631.67	1341754.61	Картометрический	1.00	-
441	297586.96	1341816.43	Картометрический	1.00	-
442	297518.95	1341764.98	Картометрический	1.00	-
443	297562.59	1341709.50	Картометрический	1.00	-
444	297528.38	1341685.26	Картометрический	1.00	-
445	297517.40	1341678.55	Картометрический	1.00	-
446	297506.88	1341686.91	Картометрический	1.00	-
447	297472.73	1341723.12	Картометрический	1.00	-
448	297494.71	1341738.05	Картометрический	1.00	-

1	2	3	4	5	6
449	297459.99	1341797.77	Картометрический	1.00	-
450	297450.94	1341813.33	Картометрический	1.00	-
451	297402.06	1341787.61	Картометрический	1.00	-
452	297419.57	1341743.70	Картометрический	1.00	-
453	297429.63	1341731.87	Картометрический	1.00	-
454	297448.20	1341705.90	Картометрический	1.00	-
455	297482.58	1341671.14	Картометрический	1.00	-
456	297489.67	1341661.58	Картометрический	1.00	-
457	297442.73	1341632.87	Картометрический	1.00	-
458	297473.70	1341601.22	Картометрический	1.00	-
459	297456.20	1341581.16	Картометрический	1.00	-
460	297479.90	1341549.24	Картометрический	1.00	-
461	297490.13	1341560.15	Картометрический	1.00	-
462	297535.52	1341516.92	Картометрический	1.00	-
463	297572.82	1341483.39	Картометрический	1.00	-
464	297600.43	1341516.25	Картометрический	1.00	-
465	297595.98	1341521.77	Картометрический	1.00	-
466	297611.07	1341546.55	Картометрический	1.00	-
467	297618.88	1341541.56	Картометрический	1.00	-
468	297640.02	1341565.13	Картометрический	1.00	-
469	297631.81	1341572.81	Картометрический	1.00	-
470	297716.25	1341640.01	Картометрический	1.00	-
471	297737.12	1341616.98	Картометрический	1.00	-
472	297767.15	1341646.74	Картометрический	1.00	-
473	297736.04	1341677.85	Картометрический	1.00	-
474	297749.10	1341688.49	Картометрический	1.00	-
475	297741.16	1341699.13	Картометрический	1.00	-
476	297748.43	1341712.19	Картометрический	1.00	-
477	297775.63	1341690.64	Картометрический	1.00	-
478	297783.85	1341698.86	Картометрический	1.00	-
479	297804.72	1341682.70	Картометрический	1.00	-
480	297821.49	1341700.54	Картометрический	1.00	-
481	297810.04	1341712.26	Картометрический	1.00	-
482	297842.50	1341751.98	Картометрический	1.00	-
483	297856.71	1341761.89	Картометрический	1.00	-
484	297873.14	1341749.23	Картометрический	1.00	-
485	297883.37	1341761.62	Картометрический	1.00	-
486	297899.94	1341747.74	Картометрический	1.00	-
487	297936.84	1341785.86	Картометрический	1.00	-
488	297926.33	1341800.00	Картометрический	1.00	-
489	297963.90	1341875.82	Картометрический	1.00	-
490	298000.13	1341912.18	Картометрический	1.00	-
491	298026.39	1341914.06	Картометрический	1.00	-
492	298056.56	1341881.34	Картометрический	1.00	-
493	298095.07	1341926.32	Картометрический	1.00	-
494	298124.16	1341892.38	Картометрический	1.00	-
495	298153.46	1341905.38	Картометрический	1.00	-
496	298253.04	1341974.59	Картометрический	1.00	-

1	2	3	4	5	6
497	298283.23	1342002.81	Картометрический	1.00	-
425	298297.08	1342040.52	Картометрический	1.00	-
498	298462.48	1342287.99	Картометрический	1.00	-
499	298423.10	1342322.91	Картометрический	1.00	-
500	298354.41	1342388.09	Картометрический	1.00	-
501	298354.06	1342387.68	Картометрический	1.00	-
502	298353.83	1342387.90	Картометрический	1.00	-
503	298330.50	1342407.91	Картометрический	1.00	-
504	298313.97	1342423.97	Картометрический	1.00	-
505	298311.54	1342425.98	Картометрический	1.00	-
506	298298.29	1342417.06	Картометрический	1.00	-
507	298269.34	1342364.67	Картометрический	1.00	-
508	298175.07	1342420.02	Картометрический	1.00	-
509	298129.15	1342364.94	Картометрический	1.00	-
510	298117.16	1342344.47	Картометрический	1.00	-
511	298078.51	1342364.81	Картометрический	1.00	-
512	298048.75	1342326.83	Картометрический	1.00	-
513	298078.10	1342309.59	Картометрический	1.00	-
514	298067.87	1342288.99	Картометрический	1.00	-
515	298127.66	1342235.25	Картометрический	1.00	-
516	298182.88	1342206.16	Картометрический	1.00	-
517	298157.72	1342182.29	Картометрический	1.00	-
518	298298.55	1342070.68	Картометрический	1.00	-
519	298317.79	1342102.52	Картометрический	1.00	-
520	298274.39	1342131.76	Картометрический	1.00	-
521	298285.56	1342150.96	Картометрический	1.00	-
522	298333.44	1342122.62	Картометрический	1.00	-
523	298373.88	1342202.42	Картометрический	1.00	-
524	298403.04	1342184.38	Картометрический	1.00	-
525	298444.50	1342234.45	Картометрический	1.00	-
498	298462.48	1342287.99	Картометрический	1.00	-
526	299632.71	1341880.59	Картометрический	1.00	-
527	299611.11	1341950.74	Картометрический	1.00	-
528	299646.72	1341963.77	Картометрический	1.00	-
529	299693.78	1341980.19	Картометрический	1.00	-
530	299682.47	1342026.40	Картометрический	1.00	-
531	299703.35	1342033.75	Картометрический	1.00	-
532	299686.10	1342087.41	Картометрический	1.00	-
533	299669.35	1342146.09	Картометрический	1.00	-
534	299638.23	1342206.28	Картометрический	1.00	-
535	299595.35	1342266.89	Картометрический	1.00	-
536	299623.63	1342283.76	Картометрический	1.00	-
537	299611.24	1342308.27	Картометрический	1.00	-
538	299603.52	1342308.77	Картометрический	1.00	-
539	299597.39	1342307.57	Картометрический	1.00	-
540	299578.58	1342337.83	Картометрический	1.00	-

1	2	3	4	5	6
541	299666.94	1342402.36	Картометрический	1.00	-
542	299658.47	1342413.32	Картометрический	1.00	-
543	299610.02	1342378.08	Картометрический	1.00	-
544	299582.56	1342358.13	Картометрический	1.00	-
545	299570.27	1342382.83	Картометрический	1.00	-
546	299573.57	1342384.90	Картометрический	1.00	-
547	299588.22	1342390.62	Картометрический	1.00	-
548	299574.13	1342425.00	Картометрический	1.00	-
549	299560.98	1342418.16	Картометрический	1.00	-
550	299555.94	1342415.33	Картометрический	1.00	-
551	299533.11	1342438.98	Картометрический	1.00	-
552	299528.07	1342434.79	Картометрический	1.00	-
553	299518.68	1342446.79	Картометрический	1.00	-
554	299561.79	1342488.28	Картометрический	1.00	-
555	299551.64	1342501.86	Картометрический	1.00	-
556	299545.17	1342495.83	Картометрический	1.00	-
557	299528.27	1342513.40	Картометрический	1.00	-
558	299512.85	1342499.78	Картометрический	1.00	-
559	299496.54	1342517.57	Картометрический	1.00	-
560	299443.16	1342554.53	Картометрический	1.00	-
561	299421.10	1342593.02	Картометрический	1.00	-
562	299438.19	1342638.19	Картометрический	1.00	-
563	299439.92	1342667.32	Картометрический	1.00	-
564	299439.65	1342690.08	Картометрический	1.00	-
565	299376.58	1342684.77	Картометрический	1.00	-
566	299370.61	1342656.64	Картометрический	1.00	-
567	299370.27	1342643.44	Картометрический	1.00	-
568	299388.45	1342595.23	Картометрический	1.00	-
569	299383.85	1342565.19	Картометрический	1.00	-
570	299318.39	1342618.75	Картометрический	1.00	-
571	299262.02	1342562.98	Картометрический	1.00	-
572	299217.81	1342616.58	Картометрический	1.00	-
573	299199.16	1342598.18	Картометрический	1.00	-
574	299201.75	1342595.59	Картометрический	1.00	-
575	299189.79	1342582.87	Картометрический	1.00	-
576	299215.91	1342559.15	Картометрический	1.00	-
577	299185.16	1342521.98	Картометрический	1.00	-
578	299243.31	1342467.32	Картометрический	1.00	-
579	299228.93	1342425.24	Картометрический	1.00	-
580	299125.57	1342509.25	Картометрический	1.00	-
581	299113.83	1342489.66	Картометрический	1.00	-
582	299144.16	1342464.37	Картометрический	1.00	-
583	299110.11	1342427.67	Картометрический	1.00	-
584	299094.92	1342413.02	Картометрический	1.00	-
585	299102.06	1342404.72	Картометрический	1.00	-
586	299050.19	1342357.78	Картометрический	1.00	-
587	299030.61	1342376.94	Картометрический	1.00	-
588	299014.05	1342358.84	Картометрический	1.00	-

1	2	3	4	5	6
589	299049.00	1342323.96	Картометрический	1.00	-
590	299024.99	1342299.11	Картометрический	1.00	-
591	299013.71	1342309.19	Картометрический	1.00	-
592	298959.83	1342248.35	Картометрический	1.00	-
593	298946.33	1342229.40	Картометрический	1.00	-
594	298979.98	1342186.09	Картометрический	1.00	-
595	298923.86	1342142.63	Картометрический	1.00	-
596	298872.87	1342204.98	Картометрический	1.00	-
597	298857.68	1342192.03	Картометрический	1.00	-
598	298864.25	1342184.15	Картометрический	1.00	-
599	298856.06	1342169.81	Картометрический	1.00	-
600	298857.57	1342167.86	Картометрический	1.00	-
601	298842.20	1342151.56	Картометрический	1.00	-
602	298867.62	1342119.83	Картометрический	1.00	-
603	298848.88	1342102.46	Картометрический	1.00	-
604	298882.06	1342063.65	Картометрический	1.00	-
605	298866.55	1342050.88	Картометрический	1.00	-
606	298836.92	1342086.68	Картометрический	1.00	-
607	298819.39	1342073.88	Картометрический	1.00	-
608	298817.19	1342076.70	Картометрический	1.00	-
609	298798.07	1342062.95	Картометрический	1.00	-
610	298773.84	1342046.96	Картометрический	1.00	-
611	298755.28	1342071.71	Картометрический	1.00	-
612	298746.84	1342082.60	Картометрический	1.00	-
613	298732.65	1342070.96	Картометрический	1.00	-
614	298739.99	1342061.42	Картометрический	1.00	-
615	298762.54	1342032.37	Картометрический	1.00	-
616	298746.34	1342018.60	Картометрический	1.00	-
617	298728.35	1342039.53	Картометрический	1.00	-
618	298706.07	1342020.34	Картометрический	1.00	-
619	298735.33	1341986.93	Картометрический	1.00	-
620	298711.72	1341966.90	Картометрический	1.00	-
621	298699.95	1341981.56	Картометрический	1.00	-
622	298648.73	1342038.80	Картометрический	1.00	-
623	298614.66	1341986.08	Картометрический	1.00	-
624	298578.35	1341948.67	Картометрический	1.00	-
625	298521.56	1341902.34	Картометрический	1.00	-
626	298469.66	1341888.96	Картометрический	1.00	-
627	298457.78	1341898.73	Картометрический	1.00	-
628	298430.52	1341868.24	Картометрический	1.00	-
629	298430.99	1341860.07	Картометрический	1.00	-
630	298417.21	1341820.79	Картометрический	1.00	-
631	298411.87	1341810.60	Картометрический	1.00	-
632	298375.56	1341788.46	Картометрический	1.00	-
633	298334.61	1341758.13	Картометрический	1.00	-
634	298336.77	1341736.59	Картометрический	1.00	-
635	298324.59	1341708.71	Картометрический	1.00	-
636	298300.76	1341675.13	Картометрический	1.00	-

1	2	3	4	5	6
637	298145.95	1341577.18	Картометрический	1.00	-
638	298113.89	1341559.56	Картометрический	1.00	-
639	298062.88	1341531.44	Картометрический	1.00	-
640	297979.22	1341500.97	Картометрический	1.00	-
641	297976.30	1341450.69	Картометрический	1.00	-
642	297995.44	1341420.82	Картометрический	1.00	-
643	297970.23	1341390.08	Картометрический	1.00	-
644	297943.28	1341364.67	Картометрический	1.00	-
645	297979.84	1341318.38	Картометрический	1.00	-
646	297966.75	1341298.95	Картометрический	1.00	-
647	297922.76	1341347.47	Картометрический	1.00	-
648	297911.19	1341334.56	Картометрический	1.00	-
649	297924.86	1341319.74	Картометрический	1.00	-
650	297915.72	1341310.26	Картометрический	1.00	-
651	297937.14	1341283.83	Картометрический	1.00	-
652	297924.05	1341266.46	Картометрический	1.00	-
653	297897.32	1341284.28	Картометрический	1.00	-
654	297885.56	1341266.30	Картометрический	1.00	-
655	297918.52	1341230.34	Картометрический	1.00	-
656	297897.26	1341202.25	Картометрический	1.00	-
657	297882.31	1341215.58	Картометрический	1.00	-
658	297850.36	1341176.66	Картометрический	1.00	-
659	297832.63	1341194.19	Картометрический	1.00	-
660	297797.25	1341157.76	Картометрический	1.00	-
661	297833.54	1341118.36	Картометрический	1.00	-
662	297765.84	1341054.77	Картометрический	1.00	-
663	297714.40	1340997.52	Картометрический	1.00	-
664	297640.95	1341075.56	Картометрический	1.00	-
665	297591.58	1341003.59	Картометрический	1.00	-
666	297610.28	1340967.93	Картометрический	1.00	-
667	297564.14	1340894.11	Картометрический	1.00	-
668	297518.27	1340835.55	Картометрический	1.00	-
669	297481.34	1340803.97	Картометрический	1.00	-
670	297434.36	1340777.65	Картометрический	1.00	-
671	297376.70	1340761.85	Картометрический	1.00	-
672	297383.24	1340749.25	Картометрический	1.00	-
673	297429.70	1340652.56	Картометрический	1.00	-
674	297366.15	1340623.06	Картометрический	1.00	-
675	297336.07	1340609.11	Картометрический	1.00	-
676	297315.63	1340595.12	Картометрический	1.00	-
677	297317.47	1340593.70	Картометрический	1.00	-
678	297330.85	1340579.37	Картометрический	1.00	-
679	297402.33	1340503.12	Картометрический	1.00	-
680	297453.50	1340537.06	Картометрический	1.00	-
681	297448.02	1340558.00	Картометрический	1.00	-
682	297493.63	1340568.84	Картометрический	1.00	-
683	297518.41	1340579.07	Картометрический	1.00	-
684	297534.84	1340586.89	Картометрический	1.00	-

1	2	3	4	5	6
685	297551.27	1340600.62	Картометрический	1.00	-
686	297561.78	1340587.15	Картометрический	1.00	-
687	297595.47	1340607.33	Картометрический	1.00	-
688	297616.51	1340574.21	Картометрический	1.00	-
689	297646.06	1340595.95	Картометрический	1.00	-
690	297716.31	1340657.67	Картометрический	1.00	-
691	297743.96	1340680.80	Картометрический	1.00	-
692	297770.56	1340709.20	Картометрический	1.00	-
693	297772.64	1340754.85	Картометрический	1.00	-
694	297768.61	1340764.29	Картометрический	1.00	-
695	297792.55	1340790.05	Картометрический	1.00	-
696	297806.88	1340814.88	Картометрический	1.00	-
697	297807.55	1340820.13	Картометрический	1.00	-
698	297834.76	1340842.49	Картометрический	1.00	-
699	297857.11	1340812.19	Картометрический	1.00	-
700	297881.08	1340834.01	Картометрический	1.00	-
701	297865.86	1340851.11	Картометрический	1.00	-
702	297886.04	1340872.82	Картометрический	1.00	-
703	297903.68	1340886.16	Картометрический	1.00	-
704	297927.92	1340910.14	Картометрический	1.00	-
705	297958.34	1340934.89	Картометрический	1.00	-
706	297966.06	1340939.59	Картометрический	1.00	-
707	297973.74	1340926.66	Картометрический	1.00	-
708	298004.98	1340960.06	Картометрический	1.00	-
709	298014.52	1340991.44	Картометрический	1.00	-
710	298064.23	1341045.46	Картометрический	1.00	-
711	298037.11	1341078.64	Картометрический	1.00	-
712	298011.62	1341111.05	Картометрический	1.00	-
713	298036.63	1341136.61	Картометрический	1.00	-
714	298052.52	1341152.55	Картометрический	1.00	-
715	298139.76	1341084.05	Картометрический	1.00	-
716	298166.39	1341097.75	Картометрический	1.00	-
717	298195.53	1341131.48	Картометрический	1.00	-
718	298206.19	1341126.56	Картометрический	1.00	-
719	298217.75	1341154.80	Картометрический	1.00	-
720	298115.42	1341228.54	Картометрический	1.00	-
721	298162.03	1341289.09	Картометрический	1.00	-
722	298253.18	1341228.96	Картометрический	1.00	-
723	298279.10	1341273.09	Картометрический	1.00	-
724	298284.84	1341269.73	Картометрический	1.00	-
725	298308.89	1341307.10	Картометрический	1.00	-
726	298336.38	1341290.85	Картометрический	1.00	-
727	298345.66	1341305.82	Картометрический	1.00	-
728	298338.46	1341313.26	Картометрический	1.00	-
729	298400.16	1341405.79	Картометрический	1.00	-
730	298328.59	1341483.52	Картометрический	1.00	-
731	298405.47	1341533.80	Картометрический	1.00	-
732	298453.94	1341468.19	Картометрический	1.00	-

1	2	3	4	5	6
733	298479.10	1341489.35	Картометрический	1.00	-
734	298499.97	1341460.20	Картометрический	1.00	-
735	298572.08	1341515.76	Картометрический	1.00	-
736	298638.78	1341565.39	Картометрический	1.00	-
737	298651.21	1341552.73	Картометрический	1.00	-
738	298664.75	1341549.74	Картометрический	1.00	-
739	298665.11	1341550.01	Картометрический	1.00	-
740	298720.23	1341605.22	Картометрический	1.00	-
741	298719.81	1341607.99	Картометрический	1.00	-
742	298667.13	1341674.74	Картометрический	1.00	-
743	298653.69	1341695.22	Картометрический	1.00	-
744	298673.35	1341721.35	Картометрический	1.00	-
745	298708.61	1341754.97	Картометрический	1.00	-
746	298758.79	1341705.09	Картометрический	1.00	-
747	298782.51	1341730.58	Картометрический	1.00	-
748	298802.97	1341727.50	Картометрический	1.00	-
749	298813.79	1341743.06	Картометрический	1.00	-
750	298844.14	1341722.24	Картометрический	1.00	-
751	298877.21	1341758.69	Картометрический	1.00	-
752	298860.74	1341774.20	Картометрический	1.00	-
753	298939.29	1341850.10	Картометрический	1.00	-
754	298929.88	1341860.62	Картометрический	1.00	-
755	298895.21	1341899.01	Картометрический	1.00	-
756	298883.79	1341910.20	Картометрический	1.00	-
757	298982.82	1341995.54	Картометрический	1.00	-
758	299032.11	1342035.13	Картометрический	1.00	-
759	299053.39	1342043.75	Картометрический	1.00	-
760	299113.72	1342095.46	Картометрический	1.00	-
761	299200.18	1342185.42	Картометрический	1.00	-
762	299276.67	1342271.07	Картометрический	1.00	-
763	299318.96	1342333.56	Картометрический	1.00	-
764	299357.74	1342395.78	Картометрический	1.00	-
765	299377.81	1342398.34	Картометрический	1.00	-
766	299443.93	1342362.11	Картометрический	1.00	-
767	299492.68	1342322.25	Картометрический	1.00	-
768	299505.34	1342294.24	Картометрический	1.00	-
769	299586.29	1342031.69	Картометрический	1.00	-
770	299483.78	1341996.61	Картометрический	1.00	-
771	299525.81	1341847.59	Картометрический	1.00	-
526	299632.71	1341880.59	Картометрический	1.00	-
772	299781.42	1341660.48	Картометрический	1.00	-
773	299741.29	1341825.32	Картометрический	1.00	-
774	299640.01	1341793.67	Картометрический	1.00	-
775	299648.09	1341773.87	Картометрический	1.00	-
776	299576.72	1341750.98	Картометрический	1.00	-
777	299597.19	1341687.14	Картометрический	1.00	-
778	299662.91	1341700.61	Картометрический	1.00	-

1	2	3	4	5	6
779	299664.39	1341650.38	Картометрический	1.00	-
780	299664.05	1341641.64	Картометрический	1.00	-
781	299689.85	1341631.40	Картометрический	1.00	-
782	299747.51	1341630.64	Картометрический	1.00	-
772	299781.42	1341660.48	Картометрический	1.00	-
3. Сведения о характерных точках части (частей) границы объекта					
Обозначение характерных точек части границы	Координаты, м		Метод определения координат характерной точки	Средняя квадратическая погрешность положения характерной точки (Mt), м	Описание обозначения точки на местности (при наличии)
	X	Y			
1	2	3	4	5	6
Часть №					
-	-	-	-	-	-

ГРАФИЧЕСКОЕ ОПИСАНИЕ

местоположения границ

Общественно-деловая зона села Новомарковка - ОД/1

(наименование объекта, местоположение границ которого описано (далее - объект))

Раздел 1

Сведения об объекте		
№ п/п	Характеристики объекта	Описание характеристик
1	2	3
1	Местоположение объекта	Воронежская область, Кантемировский муниципальный район, Новомарковское сельское поселение, село Новомарковка
2	Площадь объекта +/- величина погрешности определения площади (Р +/- Дельта Р)	-
3	Иные характеристики объекта	-

Сведения о местоположении границ объекта					
1. Система координат: МСК - 36, зона 1					
2. Сведения о характерных точках границ объекта					
Обозначение характерных точек границ	Координаты, м		Метод определения координат характерной точки	Средняя квадратическая погрешность положения характерной точки (Мт), м	Описание обозначения точки на местности (при наличии)
	X	Y			
1	2	3	4	5	6
1	297287.18	1340495.58	Картометрический	1.00	-
2	297248.80	1340555.37	Картометрический	1.00	-
3	297236.82	1340549.72	Картометрический	1.00	-
4	297214.06	1340531.27	Картометрический	1.00	-
5	297188.88	1340504.20	Картометрический	1.00	-
6	297246.78	1340454.64	Картометрический	1.00	-
1	297287.18	1340495.58	Картометрический	1.00	-
7	297286.92	1340576.52	Картометрический	1.00	-
8	297292.84	1340579.88	Картометрический	1.00	-
9	297315.63	1340595.12	Картометрический	1.00	-
10	297336.07	1340609.11	Картометрический	1.00	-
11	297366.15	1340623.06	Картометрический	1.00	-
12	297315.15	1340731.26	Картометрический	1.00	-
13	297260.01	1340701.94	Картометрический	1.00	-
14	297282.47	1340597.66	Картометрический	1.00	-
7	297286.92	1340576.52	Картометрический	1.00	-
15	297219.86	1340938.40	Картометрический	1.00	-
16	297221.24	1340962.60	Картометрический	1.00	-
17	297221.94	1340979.31	Картометрический	1.00	-
18	297219.48	1340990.46	Картометрический	1.00	-
19	297223.70	1340997.86	Картометрический	1.00	-
20	297205.71	1341024.83	Картометрический	1.00	-
21	297192.24	1341045.30	Картометрический	1.00	-
22	297181.74	1341053.65	Картометрический	1.00	-
23	297173.39	1341056.35	Картометрический	1.00	-
24	297163.15	1341054.73	Картометрический	1.00	-
25	297147.26	1341048.27	Картометрический	1.00	-
26	297116.83	1341032.91	Картометрический	1.00	-
27	297073.46	1341019.72	Картометрический	1.00	-
28	297074.27	1340993.32	Картометрический	1.00	-
29	297072.92	1340970.16	Картометрический	1.00	-
30	297068.61	1340963.69	Картометрический	1.00	-
31	297094.61	1340928.88	Картометрический	1.00	-
32	297097.75	1340932.90	Картометрический	1.00	-

1	2	3	4	5	6
33	297120.70	1340930.37	Картометрический	1.00	-
15	297219.86	1340938.40	Картометрический	1.00	-
34	297294.21	1341126.09	Картометрический	1.00	-
35	297305.86	1341152.31	Картометрический	1.00	-
36	297327.29	1341207.44	Картометрический	1.00	-
37	297333.71	1341226.06	Картометрический	1.00	-
38	297289.47	1341241.59	Картометрический	1.00	-
39	297257.29	1341157.89	Картометрический	1.00	-
40	297266.71	1341144.42	Картометрический	1.00	-
34	297294.21	1341126.09	Картометрический	1.00	-
41	297337.69	1341107.39	Картометрический	1.00	-
42	297364.76	1341166.24	Картометрический	1.00	-
43	297370.27	1341185.61	Картометрический	1.00	-
44	297338.93	1341200.95	Картометрический	1.00	-
45	297338.38	1341201.14	Картометрический	1.00	-
46	297326.79	1341172.26	Картометрический	1.00	-
47	297307.34	1341126.76	Картометрический	1.00	-
48	297304.98	1341120.89	Картометрический	1.00	-
41	297337.69	1341107.39	Картометрический	1.00	-
49	297373.20	1341330.33	Картометрический	1.00	-
50	297387.45	1341329.46	Картометрический	1.00	-
51	297393.44	1341336.46	Картометрический	1.00	-
52	297419.16	1341388.31	Картометрический	1.00	-
53	297429.80	1341419.15	Картометрический	1.00	-
54	297438.29	1341416.99	Картометрический	1.00	-
55	297465.35	1341438.41	Картометрический	1.00	-
56	297473.16	1341431.54	Картометрический	1.00	-
57	297482.45	1341442.01	Картометрический	1.00	-
58	297498.22	1341461.91	Картометрический	1.00	-
59	297515.59	1341487.29	Картометрический	1.00	-
60	297479.90	1341549.24	Картометрический	1.00	-
61	297456.20	1341581.16	Картометрический	1.00	-
62	297473.70	1341601.22	Картометрический	1.00	-
63	297442.73	1341632.87	Картометрический	1.00	-
64	297489.67	1341661.58	Картометрический	1.00	-
65	297482.58	1341671.14	Картометрический	1.00	-
66	297448.20	1341705.90	Картометрический	1.00	-
67	297429.63	1341731.87	Картометрический	1.00	-
68	297419.57	1341743.70	Картометрический	1.00	-
69	297402.06	1341787.61	Картометрический	1.00	-
70	297450.94	1341813.33	Картометрический	1.00	-
71	297459.99	1341797.77	Картометрический	1.00	-
72	297494.71	1341738.05	Картометрический	1.00	-
73	297472.73	1341723.12	Картометрический	1.00	-
74	297506.88	1341686.91	Картометрический	1.00	-

1	2	3	4	5	6
75	297517.40	1341678.55	Картометрический	1.00	-
76	297528.38	1341685.26	Картометрический	1.00	-
77	297562.59	1341709.50	Картометрический	1.00	-
78	297518.95	1341764.98	Картометрический	1.00	-
79	297515.16	1341787.60	Картометрический	1.00	-
80	297507.24	1341815.21	Картометрический	1.00	-
81	297453.06	1341906.75	Картометрический	1.00	-
82	297392.60	1341868.00	Картометрический	1.00	-
83	297372.90	1341855.33	Картометрический	1.00	-
84	297355.94	1341870.04	Картометрический	1.00	-
85	297358.40	1341858.27	Картометрический	1.00	-
86	297361.93	1341820.30	Картометрический	1.00	-
87	297373.04	1341748.97	Картометрический	1.00	-
88	297379.09	1341704.00	Картометрический	1.00	-
89	297379.88	1341692.41	Картометрический	1.00	-
90	297380.47	1341685.53	Картометрический	1.00	-
91	297385.19	1341661.50	Картометрический	1.00	-
92	297394.60	1341619.98	Картометрический	1.00	-
93	297397.13	1341611.18	Картометрический	1.00	-
94	297399.01	1341608.66	Картометрический	1.00	-
95	297402.88	1341610.98	Картометрический	1.00	-
96	297405.91	1341604.83	Картометрический	1.00	-
97	297407.97	1341600.90	Картометрический	1.00	-
98	297405.92	1341598.54	Картометрический	1.00	-
99	297399.26	1341592.06	Картометрический	1.00	-
100	297395.35	1341584.99	Картометрический	1.00	-
101	297394.96	1341584.01	Картометрический	1.00	-
102	297394.22	1341575.76	Картометрический	1.00	-
103	297392.94	1341546.59	Картометрический	1.00	-
104	297388.82	1341495.67	Картометрический	1.00	-
105	297382.33	1341443.48	Картометрический	1.00	-
106	297381.49	1341432.43	Картометрический	1.00	-
107	297374.17	1341336.05	Картометрический	1.00	-
49	297373.20	1341330.33	Картометрический	1.00	-
108	297379.18	1341503.46	Картометрический	1.00	-
109	297381.41	1341524.65	Картометрический	1.00	-
110	297380.63	1341531.90	Картометрический	1.00	-
111	297381.12	1341540.74	Картометрический	1.00	-
112	297382.59	1341558.58	Картометрический	1.00	-
113	297382.42	1341563.76	Картометрический	1.00	-
114	297375.44	1341568.88	Картометрический	1.00	-
115	297369.49	1341572.40	Картометрический	1.00	-
116	297369.11	1341585.32	Картометрический	1.00	-
117	297332.30	1341574.02	Картометрический	1.00	-
118	297324.22	1341510.59	Картометрический	1.00	-
108	297379.18	1341503.46	Картометрический	1.00	-

3. Сведения о характерных точках части (частей) границы объекта					
Обозначение характерных точек части границы	Координаты, м		Метод определения координат характерной точки	Средняя квадратическая погрешность положения характерной точки (M _t), м	Описание обозначения точки на местности (при наличии)
	X	Y			
1	2	3	4	5	6
Часть №					
-	-	-	-	-	-

ГРАФИЧЕСКОЕ ОПИСАНИЕ

местоположения границ
Зона улиц, дорог, инженерной и транспортной инфраструктуры
села Новомарковка - ИТ1/1

(наименование объекта, местоположение границ которого описано (далее - объект))

Раздел 1

Сведения об объекте		
№ п/п	Характеристики объекта	Описание характеристик
1	2	3
1	Местоположение объекта	Воронежская область, Кантемировский муниципальный район, Новомарковское сельское поселение, село Новомарковка
2	Площадь объекта +/- величина погрешности определения площади (P +/- Дельта P)	-
3	Иные характеристики объекта	-

Сведения о местоположении границ объекта					
1. Система координат: МСК - 36, зона 1					
2. Сведения о характерных точках границ объекта					
Обозначение характерных точек границ	Координаты, м		Метод определения координат характерной точки	Средняя квадратическая погрешность положения характерной точки (Мт), м	Описание обозначения точки на местности (при наличии)
	X	Y			
1	2	3	4	5	6
1	297405.91	1341604.83	Картометрический	1.00	-
2	297407.97	1341600.90	Картометрический	1.00	-
3	297405.92	1341598.54	Картометрический	1.00	-
4	297399.26	1341592.06	Картометрический	1.00	-
5	297395.35	1341584.99	Картометрический	1.00	-
6	297394.96	1341584.01	Картометрический	1.00	-
7	297394.22	1341575.76	Картометрический	1.00	-
8	297392.94	1341546.59	Картометрический	1.00	-
9	297388.82	1341495.67	Картометрический	1.00	-
10	297382.33	1341443.48	Картометрический	1.00	-
11	297381.49	1341432.43	Картометрический	1.00	-
12	297374.17	1341336.05	Картометрический	1.00	-
13	297373.20	1341330.33	Картометрический	1.00	-
14	297367.08	1341294.88	Картометрический	1.00	-
15	297355.46	1341250.58	Картометрический	1.00	-
16	297341.69	1341209.86	Картометрический	1.00	-
17	297338.38	1341201.14	Картометрический	1.00	-
18	297326.79	1341172.26	Картометрический	1.00	-
19	297307.34	1341126.76	Картометрический	1.00	-
20	297304.98	1341120.89	Картометрический	1.00	-
21	297291.61	1341088.53	Картометрический	1.00	-
22	297258.14	1341011.88	Картометрический	1.00	-
23	297244.58	1340981.04	Картометрический	1.00	-
24	297235.61	1340957.43	Картометрический	1.00	-
25	297234.83	1340937.97	Картометрический	1.00	-
26	297235.42	1340912.68	Картометрический	1.00	-
27	297238.76	1340877.14	Картометрический	1.00	-
28	297240.22	1340849.34	Картометрический	1.00	-
29	297239.04	1340847.77	Картометрический	1.00	-
30	297231.25	1340845.95	Картометрический	1.00	-
31	297228.63	1340865.95	Картометрический	1.00	-
32	297213.51	1340851.31	Картометрический	1.00	-
33	297182.97	1340810.81	Картометрический	1.00	-
34	297138.39	1340776.82	Картометрический	1.00	-
35	297029.02	1340713.42	Картометрический	1.00	-
36	296984.54	1340685.36	Картометрический	1.00	-

1	2	3	4	5	6
37	296851.96	1340601.16	Картометрический	1.00	-
38	296845.99	1340587.93	Картометрический	1.00	-
39	296740.97	1340523.01	Картометрический	1.00	-
40	296723.85	1340511.16	Картометрический	1.00	-
41	296705.84	1340501.68	Картометрический	1.00	-
42	296695.70	1340492.03	Картометрический	1.00	-
43	296672.52	1340467.33	Картометрический	1.00	-
44	296659.34	1340451.93	Картометрический	1.00	-
45	296654.22	1340445.37	Картометрический	1.00	-
46	296644.80	1340433.26	Картометрический	1.00	-
47	296630.45	1340417.14	Картометрический	1.00	-
48	296613.55	1340397.88	Картометрический	1.00	-
49	296588.39	1340369.78	Картометрический	1.00	-
50	296571.88	1340347.57	Картометрический	1.00	-
51	296564.80	1340330.47	Картометрический	1.00	-
52	296551.24	1340283.69	Картометрический	1.00	-
53	296531.59	1340222.96	Картометрический	1.00	-
54	296513.51	1340164.79	Картометрический	1.00	-
55	296489.72	1340092.85	Картометрический	1.00	-
56	296461.62	1340004.80	Картометрический	1.00	-
57	296449.43	1339959.20	Картометрический	1.00	-
58	296438.43	1339915.18	Картометрический	1.00	-
59	296430.57	1339886.09	Картометрический	1.00	-
60	296429.20	1339878.45	Картометрический	1.00	-
61	296423.49	1339849.73	Картометрический	1.00	-
62	296419.04	1339825.79	Картометрический	1.00	-
63	296416.02	1339810.22	Картометрический	1.00	-
64	296409.73	1339747.13	Картометрический	1.00	-
65	296398.92	1339704.49	Картометрический	1.00	-
66	296385.36	1339641.40	Картометрический	1.00	-
67	296379.46	1339587.54	Картометрический	1.00	-
68	296372.78	1339512.46	Картометрический	1.00	-
69	296370.63	1339459.99	Картометрический	1.00	-
70	296374.75	1339396.51	Картометрический	1.00	-
71	296381.82	1339331.84	Картометрический	1.00	-
72	296388.51	1339279.76	Картометрический	1.00	-
73	296398.14	1339239.47	Картометрический	1.00	-
74	296407.18	1339195.44	Картометрический	1.00	-
75	296408.62	1339187.63	Картометрический	1.00	-
76	296411.71	1339181.54	Картометрический	1.00	-
77	296416.12	1339176.97	Картометрический	1.00	-
78	296426.44	1339172.64	Картометрический	1.00	-
79	296426.47	1339170.77	Картометрический	1.00	-
80	296411.19	1339172.53	Картометрический	1.00	-
81	296405.12	1339164.16	Картометрический	1.00	-
82	296397.24	1339166.76	Картометрический	1.00	-
83	296396.37	1339179.33	Картометрический	1.00	-
84	296388.11	1339220.60	Картометрический	1.00	-

1	2	3	4	5	6
85	296375.14	1339281.92	Картометрический	1.00	-
86	296368.66	1339326.34	Картометрический	1.00	-
87	296362.96	1339368.01	Картометрический	1.00	-
88	296357.26	1339448.59	Картометрический	1.00	-
89	296357.26	1339479.84	Картометрический	1.00	-
90	296361.38	1339544.50	Картометрический	1.00	-
91	296364.13	1339592.65	Картометрический	1.00	-
92	296372.19	1339643.75	Картометрический	1.00	-
93	296386.34	1339703.50	Картометрический	1.00	-
94	296396.37	1339750.08	Картометрический	1.00	-
95	296400.10	1339788.41	Картометрический	1.00	-
96	296405.41	1339833.02	Картометрический	1.00	-
97	296413.86	1339876.07	Картометрический	1.00	-
98	296421.92	1339905.15	Картометрический	1.00	-
99	296449.04	1340009.52	Картометрический	1.00	-
100	296483.44	1340120.76	Картометрический	1.00	-
101	296510.16	1340199.77	Картометрический	1.00	-
102	296527.66	1340257.95	Картометрический	1.00	-
103	296548.69	1340322.02	Картометрический	1.00	-
104	296553.18	1340336.56	Картометрический	1.00	-
105	296557.31	1340349.93	Картометрический	1.00	-
106	296569.91	1340366.44	Картометрический	1.00	-
107	296590.35	1340387.07	Картометрический	1.00	-
108	296622.59	1340421.47	Картометрический	1.00	-
109	296637.52	1340437.78	Картометрический	1.00	-
110	296652.66	1340455.47	Картометрический	1.00	-
111	296661.89	1340467.46	Картометрический	1.00	-
112	296670.98	1340479.48	Картометрический	1.00	-
113	296690.00	1340501.85	Картометрический	1.00	-
114	296706.02	1340516.03	Картометрический	1.00	-
115	296731.40	1340538.48	Картометрический	1.00	-
116	296881.28	1340632.33	Картометрический	1.00	-
117	296947.79	1340672.47	Картометрический	1.00	-
118	297014.76	1340712.15	Картометрический	1.00	-
119	297077.03	1340750.65	Картометрический	1.00	-
120	297141.76	1340789.68	Картометрический	1.00	-
121	297157.71	1340800.25	Картометрический	1.00	-
122	297171.62	1340810.35	Картометрический	1.00	-
123	297181.15	1340818.26	Картометрический	1.00	-
124	297186.36	1340824.26	Картометрический	1.00	-
125	297202.91	1340855.09	Картометрический	1.00	-
126	297207.83	1340863.81	Картометрический	1.00	-
127	297211.95	1340870.29	Картометрический	1.00	-
128	297216.38	1340879.35	Картометрический	1.00	-
129	297220.44	1340891.35	Картометрический	1.00	-
130	297219.66	1340911.43	Картометрический	1.00	-
131	297219.86	1340938.40	Картометрический	1.00	-
132	297221.24	1340962.60	Картометрический	1.00	-

1	2	3	4	5	6
133	297221.94	1340979.31	Картометрический	1.00	-
134	297219.48	1340990.46	Картометрический	1.00	-
135	297223.70	1340997.86	Картометрический	1.00	-
136	297226.75	1341003.23	Картометрический	1.00	-
137	297235.97	1340997.02	Картометрический	1.00	-
138	297238.94	1341002.44	Картометрический	1.00	-
139	297275.89	1341083.91	Картометрический	1.00	-
140	297294.21	1341126.09	Картометрический	1.00	-
141	297305.86	1341152.31	Картометрический	1.00	-
142	297327.29	1341207.44	Картометрический	1.00	-
143	297333.71	1341226.06	Картометрический	1.00	-
144	297344.11	1341254.88	Картометрический	1.00	-
145	297350.00	1341277.84	Картометрический	1.00	-
146	297357.26	1341312.07	Картометрический	1.00	-
147	297364.32	1341359.97	Картометрический	1.00	-
148	297368.25	1341404.47	Картометрический	1.00	-
149	297371.20	1341431.80	Картометрический	1.00	-
150	297378.87	1341499.90	Картометрический	1.00	-
151	297379.18	1341503.46	Картометрический	1.00	-
152	297381.41	1341524.65	Картометрический	1.00	-
153	297380.63	1341531.90	Картометрический	1.00	-
154	297381.12	1341540.74	Картометрический	1.00	-
155	297382.59	1341558.58	Картометрический	1.00	-
156	297382.42	1341563.76	Картометрический	1.00	-
157	297375.44	1341568.88	Картометрический	1.00	-
158	297369.49	1341572.40	Картометрический	1.00	-
159	297369.11	1341585.32	Картометрический	1.00	-
160	297369.16	1341589.21	Картометрический	1.00	-
161	297381.43	1341597.77	Картометрический	1.00	-
162	297383.40	1341599.93	Картометрический	1.00	-
163	297382.71	1341603.57	Картометрический	1.00	-
164	297381.91	1341614.46	Картометрический	1.00	-
165	297380.84	1341621.94	Картометрический	1.00	-
166	297373.53	1341645.75	Картометрический	1.00	-
167	297383.27	1341633.73	Картометрический	1.00	-
168	297349.39	1341875.72	Картометрический	1.00	-
169	297355.94	1341870.04	Картометрический	1.00	-
170	297358.40	1341858.27	Картометрический	1.00	-
171	297361.93	1341820.30	Картометрический	1.00	-
172	297373.04	1341748.97	Картометрический	1.00	-
173	297379.09	1341704.00	Картометрический	1.00	-
174	297379.88	1341692.41	Картометрический	1.00	-
175	297380.47	1341685.53	Картометрический	1.00	-
176	297385.19	1341661.50	Картометрический	1.00	-
177	297394.60	1341619.98	Картометрический	1.00	-
178	297397.13	1341611.18	Картометрический	1.00	-
179	297399.01	1341608.66	Картометрический	1.00	-
180	297402.88	1341610.98	Картометрический	1.00	-

1	2	3	4	5	6
1	297405.91	1341604.83	Картометрический	1.00	-
181	297312.77	1341479.75	Картометрический	1.00	-
182	297324.22	1341510.59	Картометрический	1.00	-
183	297332.30	1341574.02	Картометрический	1.00	-
184	297253.38	1341550.05	Картометрический	1.00	-
185	297211.10	1341536.58	Картометрический	1.00	-
186	297217.43	1341508.44	Картометрический	1.00	-
187	297240.18	1341509.11	Картометрический	1.00	-
181	297312.77	1341479.75	Картометрический	1.00	-

3. Сведения о характерных точках части (частей) границы объекта					
Обозначение характерных точек части границы	Координаты, м		Метод определения координат характерной точки	Средняя квадратическая погрешность положения характерной точки (M _t), м	Описание обозначения точки на местности (при наличии)
	X	Y			
1	2	3	4	5	6
Часть №					
-	-	-	-	-	-

ГРАФИЧЕСКОЕ ОПИСАНИЕ

местоположения границ

Зона сельскохозяйственного использования в границах населенного пункта

села Новомарковка - СХ1/1

(наименование объекта, местоположение границ которого описано (далее - объект))

Раздел 1

Сведения об объекте		
№ п/п	Характеристики объекта	Описание характеристик
1	2	3
1	Местоположение объекта	Воронежская область, Кантемировский муниципальный район, Новомарковское сельское поселение, село Новомарковка
2	Площадь объекта +/- величина погрешности определения площади (P +/- Дельта P)	-
3	Иные характеристики объекта	-

Сведения о местоположении границ объекта					
1. Система координат: МСК - 36, зона 1					
2. Сведения о характерных точках границ объекта					
Обозначение характерных точек границ	Координаты, м		Метод определения координат характерной точки	Средняя квадратическая погрешность положения характерной точки (Мт), м	Описание обозначения точки на местности (при наличии)
	X	Y			
1	2	3	4	5	6
1	297604.48	1338141.35	Картометрический	1.00	-
2	297547.02	1338231.26	Картометрический	1.00	-
3	297470.20	1338203.35	Картометрический	1.00	-
4	297456.06	1338235.54	Картометрический	1.00	-
5	297429.08	1338306.13	Картометрический	1.00	-
6	297380.51	1338451.55	Картометрический	1.00	-
7	297311.43	1338616.79	Картометрический	1.00	-
8	297272.51	1338701.90	Картометрический	1.00	-
9	297247.32	1338802.50	Картометрический	1.00	-
10	297216.08	1338883.03	Картометрический	1.00	-
11	297194.13	1338947.94	Картометрический	1.00	-
12	297185.37	1339002.89	Картометрический	1.00	-
13	297134.34	1338981.74	Картометрический	1.00	-
14	297058.24	1338942.02	Картометрический	1.00	-
15	297061.07	1339001.95	Картометрический	1.00	-
16	297062.82	1339010.03	Картометрический	1.00	-
17	297032.72	1338986.80	Картометрический	1.00	-
18	296973.16	1339063.81	Картометрический	1.00	-
19	297009.57	1339087.32	Картометрический	1.00	-
20	296980.27	1339128.94	Картометрический	1.00	-
21	296984.23	1339139.71	Картометрический	1.00	-
22	296979.89	1339168.10	Картометрический	1.00	-
23	297024.39	1339215.58	Картометрический	1.00	-
24	297047.11	1339238.11	Картометрический	1.00	-
25	297084.59	1339261.09	Картометрический	1.00	-
26	297097.88	1339297.23	Картометрический	1.00	-
27	297089.35	1339296.47	Картометрический	1.00	-
28	297031.98	1339289.33	Картометрический	1.00	-
29	296997.50	1339286.71	Картометрический	1.00	-
30	296996.16	1339275.19	Картометрический	1.00	-
31	296988.08	1339230.48	Картометрический	1.00	-
32	296978.65	1339203.69	Картометрический	1.00	-
33	296959.23	1339210.81	Картометрический	1.00	-
34	296863.05	1339255.95	Картометрический	1.00	-
35	296794.81	1339285.10	Картометрический	1.00	-
36	296776.32	1339162.85	Картометрический	1.00	-

1	2	3	4	5	6
37	296738.41	1339061.65	Картометрический	1.00	-
38	296777.27	1339041.61	Картометрический	1.00	-
39	296817.68	1339017.16	Картометрический	1.00	-
40	296839.05	1338996.29	Картометрический	1.00	-
41	296858.46	1338988.13	Картометрический	1.00	-
42	296864.99	1339006.12	Картометрический	1.00	-
43	296920.75	1338984.84	Картометрический	1.00	-
44	297029.16	1338924.51	Картометрический	1.00	-
45	297031.47	1338913.66	Картометрический	1.00	-
46	297037.57	1338908.58	Картометрический	1.00	-
47	297031.99	1338899.85	Картометрический	1.00	-
48	297039.45	1338891.01	Картометрический	1.00	-
49	297063.52	1338909.14	Картометрический	1.00	-
50	297210.47	1338639.85	Картометрический	1.00	-
51	297207.24	1338543.93	Картометрический	1.00	-
52	297282.00	1338395.31	Картометрический	1.00	-
53	297295.18	1338340.24	Картометрический	1.00	-
54	297323.30	1338256.38	Картометрический	1.00	-
55	297357.13	1338203.26	Картометрический	1.00	-
56	297395.58	1338108.83	Картометрический	1.00	-
57	297422.11	1338077.12	Картометрический	1.00	-
58	297441.71	1338064.82	Картометрический	1.00	-
59	297466.07	1338062.35	Картометрический	1.00	-
60	297512.84	1338076.80	Картометрический	1.00	-
1	297604.48	1338141.35	Картометрический	1.00	-
61	296853.29	1339357.80	Картометрический	1.00	-
62	296868.72	1339490.91	Картометрический	1.00	-
63	296847.97	1339494.72	Картометрический	1.00	-
64	296853.35	1339527.11	Картометрический	1.00	-
65	296872.53	1339523.47	Картометрический	1.00	-
66	296873.03	1339562.57	Картометрический	1.00	-
67	296877.21	1339603.03	Картометрический	1.00	-
68	296784.57	1339631.13	Картометрический	1.00	-
69	296765.34	1339667.61	Картометрический	1.00	-
70	296778.15	1339726.85	Картометрический	1.00	-
71	296819.23	1339759.28	Картометрический	1.00	-
72	296843.64	1339753.68	Картометрический	1.00	-
73	296856.13	1339825.77	Картометрический	1.00	-
74	296847.24	1339842.25	Картометрический	1.00	-
75	296843.40	1339896.94	Картометрический	1.00	-
76	296865.04	1339942.05	Картометрический	1.00	-
77	296868.93	1339967.24	Картометрический	1.00	-
78	296842.92	1339962.81	Картометрический	1.00	-
79	296820.70	1339944.30	Картометрический	1.00	-
80	296792.46	1339908.09	Картометрический	1.00	-
81	296748.11	1339859.25	Картометрический	1.00	-
82	296641.87	1339734.24	Картометрический	1.00	-

1	2	3	4	5	6
83	296725.17	1339655.68	Картометрический	1.00	-
84	296765.70	1339597.66	Картометрический	1.00	-
85	296789.87	1339502.67	Картометрический	1.00	-
86	296792.80	1339394.26	Картометрический	1.00	-
87	296793.39	1339363.01	Картометрический	1.00	-
61	296853.29	1339357.80	Картометрический	1.00	-
88	296569.21	1339789.57	Картометрический	1.00	-
89	296577.77	1339833.51	Картометрический	1.00	-
90	296596.17	1339916.28	Картометрический	1.00	-
91	296607.72	1339947.45	Картометрический	1.00	-
92	296667.53	1340029.51	Картометрический	1.00	-
93	296717.88	1340094.10	Картометрический	1.00	-
94	296734.28	1340120.77	Картометрический	1.00	-
95	296758.44	1340213.26	Картометрический	1.00	-
96	296846.05	1340192.45	Картометрический	1.00	-
97	296862.83	1340213.20	Картометрический	1.00	-
98	296874.80	1340270.96	Картометрический	1.00	-
99	296792.26	1340292.38	Картометрический	1.00	-
100	296783.79	1340309.07	Картометрический	1.00	-
101	296786.75	1340474.99	Картометрический	1.00	-
102	296838.59	1340571.52	Картометрический	1.00	-
103	296845.99	1340587.93	Картометрический	1.00	-
104	296740.97	1340523.01	Картометрический	1.00	-
105	296723.85	1340511.16	Картометрический	1.00	-
106	296705.84	1340501.68	Картометрический	1.00	-
107	296695.70	1340492.03	Картометрический	1.00	-
108	296672.52	1340467.33	Картометрический	1.00	-
109	296690.06	1340446.56	Картометрический	1.00	-
110	296684.80	1340404.81	Картометрический	1.00	-
111	296709.85	1340403.06	Картометрический	1.00	-
112	296714.53	1340346.92	Картометрический	1.00	-
113	296732.79	1340345.52	Картометрический	1.00	-
114	296733.09	1340314.88	Картометрический	1.00	-
115	296735.88	1340314.76	Картометрический	1.00	-
116	296735.15	1340290.79	Картометрический	1.00	-
117	296678.28	1340295.43	Картометрический	1.00	-
118	296674.99	1340264.90	Картометрический	1.00	-
119	296678.10	1340264.34	Картометрический	1.00	-
120	296677.46	1340241.32	Картометрический	1.00	-
121	296677.40	1340201.59	Картометрический	1.00	-
122	296701.59	1340196.52	Картометрический	1.00	-
123	296702.31	1340176.14	Картометрический	1.00	-
124	296725.74	1340174.25	Картометрический	1.00	-
125	296722.78	1340149.21	Картометрический	1.00	-
126	296685.75	1340153.65	Картометрический	1.00	-
127	296668.78	1340105.44	Картометрический	1.00	-
128	296634.77	1340114.49	Картометрический	1.00	-

1	2	3	4	5	6
129	296634.12	1340092.80	Картометрический	1.00	-
130	296578.01	1340104.09	Картометрический	1.00	-
131	296573.89	1340045.88	Картометрический	1.00	-
132	296570.21	1340004.42	Картометрический	1.00	-
133	296562.32	1339956.03	Картометрический	1.00	-
134	296585.52	1339952.04	Картометрический	1.00	-
135	296580.45	1339918.02	Картометрический	1.00	-
136	296551.29	1339922.03	Картометрический	1.00	-
137	296543.78	1339890.53	Картометрический	1.00	-
138	296545.51	1339890.14	Картометрический	1.00	-
139	296541.85	1339868.25	Картометрический	1.00	-
140	296502.97	1339867.42	Картометрический	1.00	-
141	296462.07	1339874.19	Картометрический	1.00	-
142	296429.20	1339878.45	Картометрический	1.00	-
143	296423.49	1339849.73	Картометрический	1.00	-
144	296419.04	1339825.79	Картометрический	1.00	-
145	296467.45	1339816.30	Картометрический	1.00	-
88	296569.21	1339789.57	Картометрический	1.00	-
146	296397.24	1339166.76	Картометрический	1.00	-
147	296396.37	1339179.33	Картометрический	1.00	-
148	296388.11	1339220.60	Картометрический	1.00	-
149	296375.14	1339281.92	Картометрический	1.00	-
150	296368.66	1339326.34	Картометрический	1.00	-
151	296362.96	1339368.01	Картометрический	1.00	-
152	296357.26	1339448.59	Картометрический	1.00	-
153	296357.26	1339479.84	Картометрический	1.00	-
154	296361.38	1339544.50	Картометрический	1.00	-
155	296364.13	1339592.65	Картометрический	1.00	-
156	296372.19	1339643.75	Картометрический	1.00	-
157	296386.34	1339703.50	Картометрический	1.00	-
158	296396.37	1339750.08	Картометрический	1.00	-
159	296400.10	1339788.41	Картометрический	1.00	-
160	296405.41	1339833.02	Картометрический	1.00	-
161	296413.86	1339876.07	Картометрический	1.00	-
162	296421.92	1339905.15	Картометрический	1.00	-
163	296449.04	1340009.52	Картометрический	1.00	-
164	296483.44	1340120.76	Картометрический	1.00	-
165	296418.26	1340136.01	Картометрический	1.00	-
166	296420.97	1340160.32	Картометрический	1.00	-
167	296422.69	1340177.39	Картометрический	1.00	-
168	296428.91	1340237.75	Картометрический	1.00	-
169	296431.38	1340262.27	Картометрический	1.00	-
170	296432.37	1340276.60	Картометрический	1.00	-
171	296409.15	1340349.24	Картометрический	1.00	-
172	296310.38	1340354.55	Картометрический	1.00	-
173	296314.11	1340463.89	Картометрический	1.00	-
174	296378.94	1340462.38	Картометрический	1.00	-

1	2	3	4	5	6
175	296494.38	1340513.36	Картометрический	1.00	-
176	296510.33	1340480.57	Картометрический	1.00	-
177	296528.58	1340490.52	Картометрический	1.00	-
178	296558.81	1340507.75	Картометрический	1.00	-
179	296596.26	1340529.46	Картометрический	1.00	-
180	296622.48	1340534.42	Картометрический	1.00	-
181	296686.54	1340539.27	Картометрический	1.00	-
182	296690.00	1340501.85	Картометрический	1.00	-
183	296706.02	1340516.03	Картометрический	1.00	-
184	296731.40	1340538.48	Картометрический	1.00	-
185	296881.28	1340632.33	Картометрический	1.00	-
186	296947.79	1340672.47	Картометрический	1.00	-
187	297014.76	1340712.15	Картометрический	1.00	-
188	297077.03	1340750.65	Картометрический	1.00	-
189	297141.76	1340789.68	Картометрический	1.00	-
190	297157.71	1340800.25	Картометрический	1.00	-
191	297171.62	1340810.35	Картометрический	1.00	-
192	297181.15	1340818.26	Картометрический	1.00	-
193	297186.36	1340824.26	Картометрический	1.00	-
194	297202.91	1340855.09	Картометрический	1.00	-
195	297207.83	1340863.81	Картометрический	1.00	-
196	297211.95	1340870.29	Картометрический	1.00	-
197	297216.38	1340879.35	Картометрический	1.00	-
198	297220.44	1340891.35	Картометрический	1.00	-
199	297219.66	1340911.43	Картометрический	1.00	-
200	297219.86	1340938.40	Картометрический	1.00	-
201	297120.70	1340930.37	Картометрический	1.00	-
202	297097.75	1340932.90	Картометрический	1.00	-
203	297094.61	1340928.88	Картометрический	1.00	-
204	297068.61	1340963.69	Картометрический	1.00	-
205	297060.80	1340962.35	Картометрический	1.00	-
206	296997.78	1340948.34	Картометрический	1.00	-
207	296930.17	1340936.76	Картометрический	1.00	-
208	296908.50	1340931.78	Картометрический	1.00	-
209	296878.36	1341015.24	Картометрический	1.00	-
210	296864.21	1341061.61	Картометрический	1.00	-
211	296945.80	1341084.49	Картометрический	1.00	-
212	296972.46	1341097.29	Картометрический	1.00	-
213	296982.29	1341071.16	Картометрический	1.00	-
214	297012.05	1341079.91	Картометрический	1.00	-
215	296971.92	1341140.38	Картометрический	1.00	-
216	296869.81	1341141.48	Картометрический	1.00	-
217	296858.45	1341147.99	Картометрический	1.00	-
218	296831.71	1341123.50	Картометрический	1.00	-
219	296802.27	1341096.76	Картометрический	1.00	-
220	296714.95	1341038.87	Картометрический	1.00	-
221	296619.52	1340949.98	Картометрический	1.00	-
222	296621.89	1340947.43	Картометрический	1.00	-

1	2	3	4	5	6
223	296650.87	1340918.85	Картометрический	1.00	-
224	296692.35	1340942.28	Картометрический	1.00	-
225	296683.73	1340953.73	Картометрический	1.00	-
226	296692.61	1340960.06	Картометрический	1.00	-
227	296721.03	1340931.51	Картометрический	1.00	-
228	296750.93	1340950.36	Картометрический	1.00	-
229	296722.24	1340985.51	Картометрический	1.00	-
230	296746.35	1340998.03	Картометрический	1.00	-
231	296725.20	1341024.70	Картометрический	1.00	-
232	296733.96	1341034.80	Картометрический	1.00	-
233	296772.07	1340993.32	Картометрический	1.00	-
234	296781.77	1340996.15	Картометрический	1.00	-
235	296804.26	1341009.08	Картометрический	1.00	-
236	296833.68	1340967.38	Картометрический	1.00	-
237	296857.82	1340925.97	Картометрический	1.00	-
238	296859.07	1340920.19	Картометрический	1.00	-
239	296829.44	1340911.17	Картометрический	1.00	-
240	296811.80	1340902.42	Картометрический	1.00	-
241	296751.06	1340868.35	Картометрический	1.00	-
242	296715.10	1340842.69	Картометрический	1.00	-
243	296767.79	1340784.76	Картометрический	1.00	-
244	296753.74	1340770.24	Картометрический	1.00	-
245	296707.43	1340812.86	Картометрический	1.00	-
246	296690.96	1340773.65	Картометрический	1.00	-
247	296662.90	1340754.43	Картометрический	1.00	-
248	296666.35	1340746.20	Картометрический	1.00	-
249	296645.08	1340734.21	Картометрический	1.00	-
250	296613.97	1340734.62	Картометрический	1.00	-
251	296589.32	1340773.67	Картометрический	1.00	-
252	296573.43	1340768.29	Картометрический	1.00	-
253	296581.51	1340746.47	Картометрический	1.00	-
254	296556.87	1340736.50	Картометрический	1.00	-
255	296539.63	1340777.71	Картометрический	1.00	-
256	296608.45	1340800.47	Картометрический	1.00	-
257	296559.56	1340856.76	Картометрический	1.00	-
258	296602.92	1340899.59	Картометрический	1.00	-
259	296586.23	1340919.44	Картометрический	1.00	-
260	296547.06	1340951.48	Картометрический	1.00	-
261	296517.31	1340990.15	Картометрический	1.00	-
262	296490.00	1341023.69	Картометрический	1.00	-
263	296466.71	1341037.79	Картометрический	1.00	-
264	296459.58	1341036.71	Картометрический	1.00	-
265	296420.26	1341027.10	Картометрический	1.00	-
266	296372.51	1341019.36	Картометрический	1.00	-
267	296392.03	1340875.35	Картометрический	1.00	-
268	296130.10	1340811.78	Картометрический	1.00	-
269	296115.42	1340867.07	Картометрический	1.00	-
270	296107.56	1340864.72	Картометрический	1.00	-

1	2	3	4	5	6
271	296091.68	1340910.70	Картометрический	1.00	-
272	296086.93	1340941.77	Картометрический	1.00	-
273	296076.98	1340988.75	Картометрический	1.00	-
274	296021.96	1340975.81	Картометрический	1.00	-
275	295996.37	1341022.95	Картометрический	1.00	-
276	295982.90	1341053.38	Картометрический	1.00	-
277	295885.94	1341118.83	Картометрический	1.00	-
278	295965.67	1341235.28	Картометрический	1.00	-
279	295913.16	1341230.93	Картометрический	1.00	-
280	295859.53	1341205.41	Картометрический	1.00	-
281	295816.65	1341161.94	Картометрический	1.00	-
282	295795.75	1341116.48	Картометрический	1.00	-
283	295789.64	1341038.61	Картометрический	1.00	-
284	295898.20	1340869.33	Картометрический	1.00	-
285	296023.94	1340718.45	Картометрический	1.00	-
286	296038.16	1340706.90	Картометрический	1.00	-
287	296091.18	1340736.86	Картометрический	1.00	-
288	296106.86	1340743.39	Картометрический	1.00	-
289	296139.60	1340735.44	Картометрический	1.00	-
290	296154.38	1340725.54	Картометрический	1.00	-
291	296171.14	1340680.57	Картометрический	1.00	-
292	296170.77	1340661.61	Картометрический	1.00	-
293	296106.53	1340647.76	Картометрический	1.00	-
294	296046.01	1340606.70	Картометрический	1.00	-
295	296042.63	1340469.93	Картометрический	1.00	-
296	296055.82	1340444.32	Картометрический	1.00	-
297	296098.15	1340446.28	Картометрический	1.00	-
298	296195.22	1340430.52	Картометрический	1.00	-
299	296188.83	1340331.47	Картометрический	1.00	-
300	296176.59	1340243.52	Картометрический	1.00	-
301	296176.56	1340214.93	Картометрический	1.00	-
302	296202.95	1340074.06	Картометрический	1.00	-
303	296215.88	1340031.23	Картометрический	1.00	-
304	296219.11	1339920.27	Картометрический	1.00	-
305	296257.90	1339918.38	Картометрический	1.00	-
306	296256.28	1339873.67	Картометрический	1.00	-
307	296219.56	1339887.20	Картометрический	1.00	-
308	296219.45	1339834.52	Картометрический	1.00	-
309	296192.44	1339329.89	Картометрический	1.00	-
310	296171.95	1339252.23	Картометрический	1.00	-
311	296337.72	1339186.37	Картометрический	1.00	-
146	296397.24	1339166.76	Картометрический	1.00	-
312	296506.08	1340589.36	Картометрический	1.00	-
313	296475.63	1340673.65	Картометрический	1.00	-
314	296500.16	1340684.19	Картометрический	1.00	-
315	296483.47	1340722.67	Картометрический	1.00	-
316	296472.17	1340747.41	Картометрический	1.00	-

1	2	3	4	5	6
317	296440.24	1340817.31	Картометрический	1.00	-
318	296336.28	1340782.43	Картометрический	1.00	-
319	296358.77	1340713.34	Картометрический	1.00	-
320	296341.93	1340707.42	Картометрический	1.00	-
321	296274.60	1340690.04	Картометрический	1.00	-
322	296244.03	1340683.98	Картометрический	1.00	-
323	296247.65	1340668.53	Картометрический	1.00	-
324	296253.24	1340641.32	Картометрический	1.00	-
325	296254.51	1340536.71	Картометрический	1.00	-
326	296292.69	1340539.53	Картометрический	1.00	-
327	296292.25	1340544.33	Картометрический	1.00	-
328	296318.95	1340547.62	Картометрический	1.00	-
329	296351.14	1340553.15	Картометрический	1.00	-
330	296355.61	1340544.01	Картометрический	1.00	-
331	296392.51	1340553.94	Картометрический	1.00	-
332	296384.62	1340611.53	Картометрический	1.00	-
333	296455.33	1340635.91	Картометрический	1.00	-
334	296466.82	1340611.61	Картометрический	1.00	-
335	296478.74	1340579.42	Картометрический	1.00	-
312	296506.08	1340589.36	Картометрический	1.00	-
336	296337.14	1340242.55	Картометрический	1.00	-
337	296397.23	1340285.76	Картометрический	1.00	-
338	296404.76	1340322.30	Картометрический	1.00	-
339	296346.64	1340336.65	Картометрический	1.00	-
340	296311.73	1340256.61	Картометрический	1.00	-
336	296337.14	1340242.55	Картометрический	1.00	-
341	296378.29	1340009.42	Картометрический	1.00	-
342	296379.64	1340070.83	Картометрический	1.00	-
343	296353.45	1340073.00	Картометрический	1.00	-
344	296330.41	1340058.06	Картометрический	1.00	-
345	296330.89	1340007.26	Картометрический	1.00	-
341	296378.29	1340009.42	Картометрический	1.00	-
346	296436.14	1341056.32	Картометрический	1.00	-
347	296368.20	1341097.49	Картометрический	1.00	-
348	296051.53	1341203.58	Картометрический	1.00	-
349	296062.36	1341172.43	Картометрический	1.00	-
350	296104.95	1341041.51	Картометрический	1.00	-
351	296130.58	1341048.94	Картометрический	1.00	-
352	296149.41	1341051.69	Картометрический	1.00	-
353	296169.94	1341052.37	Картометрический	1.00	-
354	296189.59	1341051.14	Картометрический	1.00	-
355	296234.00	1341043.41	Картометрический	1.00	-
356	296253.86	1341042.79	Картометрический	1.00	-
357	296273.60	1341040.39	Картометрический	1.00	-
358	296292.85	1341037.01	Картометрический	1.00	-

1	2	3	4	5	6
359	296331.42	1341035.28	Картометрический	1.00	-
360	296364.23	1341039.43	Картометрический	1.00	-
361	296433.93	1341055.54	Картометрический	1.00	-
346	296436.14	1341056.32	Картометрический	1.00	-
362	297383.40	1341599.93	Картометрический	1.00	-
363	297382.71	1341603.57	Картометрический	1.00	-
364	297381.91	1341614.46	Картометрический	1.00	-
365	297380.84	1341621.94	Картометрический	1.00	-
366	297373.53	1341645.75	Картометрический	1.00	-
367	297342.43	1341684.16	Картометрический	1.00	-
368	297294.79	1341713.91	Картометрический	1.00	-
369	297213.50	1341753.65	Картометрический	1.00	-
370	297145.11	1341761.78	Картометрический	1.00	-
371	297107.30	1341775.24	Картометрический	1.00	-
372	297034.13	1341840.24	Картометрический	1.00	-
373	297015.66	1341847.39	Картометрический	1.00	-
374	296926.49	1341832.20	Картометрический	1.00	-
375	296984.85	1341818.85	Картометрический	1.00	-
376	296992.66	1341817.23	Картометрический	1.00	-
377	297015.15	1341767.54	Картометрический	1.00	-
378	297028.08	1341754.21	Картометрический	1.00	-
379	297040.20	1341764.17	Картометрический	1.00	-
380	297097.84	1341728.62	Картометрический	1.00	-
381	297104.57	1341731.72	Картометрический	1.00	-
382	297124.60	1341712.24	Картометрический	1.00	-
383	297154.13	1341684.05	Картометрический	1.00	-
384	297179.58	1341687.01	Картометрический	1.00	-
385	297196.42	1341645.13	Картометрический	1.00	-
386	297214.33	1341654.42	Картометрический	1.00	-
387	297222.14	1341635.03	Картометрический	1.00	-
388	297232.78	1341628.83	Картометрический	1.00	-
389	297244.63	1341634.63	Картометрический	1.00	-
390	297212.43	1341702.90	Картометрический	1.00	-
391	297234.34	1341714.83	Картометрический	1.00	-
392	297237.30	1341709.39	Картометрический	1.00	-
393	297246.95	1341713.79	Картометрический	1.00	-
394	297252.97	1341716.09	Картометрический	1.00	-
395	297281.93	1341676.10	Картометрический	1.00	-
396	297319.78	1341605.13	Картометрический	1.00	-
397	297332.30	1341574.02	Картометрический	1.00	-
398	297369.11	1341585.32	Картометрический	1.00	-
399	297369.16	1341589.21	Картометрический	1.00	-
400	297381.43	1341597.77	Картометрический	1.00	-
362	297383.40	1341599.93	Картометрический	1.00	-
401	297260.09	1340856.67	Картометрический	1.00	-
402	297261.49	1340888.20	Картометрический	1.00	-

1	2	3	4	5	6
403	297268.60	1340922.45	Картометрический	1.00	-
404	297280.56	1340934.32	Картометрический	1.00	-
405	297293.51	1340939.51	Картометрический	1.00	-
406	297299.87	1340946.41	Картометрический	1.00	-
407	297306.75	1340964.74	Картометрический	1.00	-
408	297318.33	1340979.18	Картометрический	1.00	-
409	297322.75	1340980.93	Картометрический	1.00	-
410	297329.52	1340987.72	Картометрический	1.00	-
411	297348.18	1341006.82	Картометрический	1.00	-
412	297357.22	1341030.41	Картометрический	1.00	-
413	297368.30	1341071.45	Картометрический	1.00	-
414	297372.29	1341081.75	Картометрический	1.00	-
415	297383.27	1341117.12	Картометрический	1.00	-
416	297392.12	1341133.38	Картометрический	1.00	-
417	297370.27	1341185.61	Картометрический	1.00	-
418	297364.76	1341166.24	Картометрический	1.00	-
419	297337.69	1341107.39	Картометрический	1.00	-
420	297304.98	1341120.89	Картометрический	1.00	-
421	297291.61	1341088.53	Картометрический	1.00	-
422	297258.14	1341011.88	Картометрический	1.00	-
423	297307.25	1340994.67	Картометрический	1.00	-
424	297292.44	1340959.65	Картометрический	1.00	-
425	297269.00	1340968.00	Картометрический	1.00	-
426	297256.61	1340935.14	Картометрический	1.00	-
427	297234.83	1340937.97	Картометрический	1.00	-
428	297235.42	1340912.68	Картометрический	1.00	-
429	297238.76	1340877.14	Картометрический	1.00	-
430	297240.22	1340849.34	Картометрический	1.00	-
431	297239.04	1340847.77	Картометрический	1.00	-
432	297231.25	1340845.95	Картометрический	1.00	-
433	297240.24	1340847.69	Картометрический	1.00	-
434	297251.67	1340849.75	Картометрический	1.00	-
401	297260.09	1340856.67	Картометрический	1.00	-
435	297339.16	1340987.17	Картометрический	1.00	-
436	297350.88	1341004.59	Картометрический	1.00	-
437	297353.89	1341015.80	Картометрический	1.00	-
438	297349.95	1341005.91	Картометрический	1.00	-
439	297349.75	1341005.57	Картометрический	1.00	-
440	297330.94	1340986.32	Картометрический	1.00	-
441	297327.48	1340982.73	Картометрический	1.00	-
435	297339.16	1340987.17	Картометрический	1.00	-
442	297429.70	1340652.56	Картометрический	1.00	-
443	297383.24	1340749.25	Картометрический	1.00	-
444	297376.70	1340761.85	Картометрический	1.00	-
445	297367.23	1340759.31	Картометрический	1.00	-
446	297315.15	1340731.26	Картометрический	1.00	-

1	2	3	4	5	6
447	297366.15	1340623.06	Картометрический	1.00	-
442	297429.70	1340652.56	Картометрический	1.00	-
448	297359.44	1340141.93	Картометрический	1.00	-
449	297369.88	1340170.17	Картометрический	1.00	-
450	297350.47	1340177.35	Картометрический	1.00	-
451	297313.20	1340192.94	Картометрический	1.00	-
452	297307.14	1340194.94	Картометрический	1.00	-
453	297294.50	1340199.10	Картометрический	1.00	-
454	297287.40	1340169.39	Картометрический	1.00	-
455	297294.01	1340166.82	Картометрический	1.00	-
456	297308.21	1340161.33	Картометрический	1.00	-
448	297359.44	1340141.93	Картометрический	1.00	-
457	297348.23	1340328.43	Картометрический	1.00	-
458	297338.97	1340384.91	Картометрический	1.00	-
459	297422.30	1340481.97	Картометрический	1.00	-
460	297493.42	1340486.67	Картометрический	1.00	-
461	297529.88	1340491.98	Картометрический	1.00	-
462	297597.37	1340530.67	Картометрический	1.00	-
463	297687.65	1340566.42	Картометрический	1.00	-
464	297738.87	1340593.51	Картометрический	1.00	-
465	297776.72	1340629.32	Картометрический	1.00	-
466	297810.96	1340699.94	Картометрический	1.00	-
467	297882.45	1340725.84	Картометрический	1.00	-
468	297949.90	1340784.69	Картометрический	1.00	-
469	297996.22	1340808.79	Картометрический	1.00	-
470	297927.92	1340910.14	Картометрический	1.00	-
471	297903.68	1340886.16	Картометрический	1.00	-
472	297886.04	1340872.82	Картометрический	1.00	-
473	297865.86	1340851.11	Картометрический	1.00	-
474	297881.08	1340834.01	Картометрический	1.00	-
475	297857.11	1340812.19	Картометрический	1.00	-
476	297834.76	1340842.49	Картометрический	1.00	-
477	297807.55	1340820.13	Картометрический	1.00	-
478	297806.88	1340814.88	Картометрический	1.00	-
479	297792.55	1340790.05	Картометрический	1.00	-
480	297768.61	1340764.29	Картометрический	1.00	-
481	297772.64	1340754.85	Картометрический	1.00	-
482	297770.56	1340709.20	Картометрический	1.00	-
483	297743.96	1340680.80	Картометрический	1.00	-
484	297716.31	1340657.67	Картометрический	1.00	-
485	297646.06	1340595.95	Картометрический	1.00	-
486	297616.51	1340574.21	Картометрический	1.00	-
487	297595.47	1340607.33	Картометрический	1.00	-
488	297561.78	1340587.15	Картометрический	1.00	-
489	297551.27	1340600.62	Картометрический	1.00	-
490	297534.84	1340586.89	Картометрический	1.00	-

1	2	3	4	5	6
491	297518.41	1340579.07	Картометрический	1.00	-
492	297493.63	1340568.84	Картометрический	1.00	-
493	297448.02	1340558.00	Картометрический	1.00	-
494	297453.50	1340537.06	Картометрический	1.00	-
495	297402.33	1340503.12	Картометрический	1.00	-
496	297330.85	1340579.37	Картометрический	1.00	-
497	297317.47	1340593.70	Картометрический	1.00	-
498	297315.63	1340595.12	Картометрический	1.00	-
499	297292.84	1340579.88	Картометрический	1.00	-
500	297286.92	1340576.52	Картометрический	1.00	-
501	297282.47	1340597.66	Картометрический	1.00	-
502	297260.01	1340701.94	Картометрический	1.00	-
503	297180.06	1340742.51	Картометрический	1.00	-
504	297156.69	1340701.30	Картометрический	1.00	-
505	297252.01	1340616.63	Картометрический	1.00	-
506	297273.16	1340598.89	Картометрический	1.00	-
507	297286.90	1340576.51	Картометрический	1.00	-
508	297248.80	1340555.37	Картометрический	1.00	-
509	297287.18	1340495.58	Картометрический	1.00	-
510	297246.78	1340454.64	Картометрический	1.00	-
511	297291.50	1340417.34	Картометрический	1.00	-
512	297271.04	1340372.67	Картометрический	1.00	-
457	297348.23	1340328.43	Картометрический	1.00	-
513	297714.40	1340997.52	Картометрический	1.00	-
514	297765.84	1341054.77	Картометрический	1.00	-
515	297833.54	1341118.36	Картометрический	1.00	-
516	297797.25	1341157.76	Картометрический	1.00	-
517	297832.63	1341194.19	Картометрический	1.00	-
518	297850.36	1341176.66	Картометрический	1.00	-
519	297882.31	1341215.58	Картометрический	1.00	-
520	297897.26	1341202.25	Картометрический	1.00	-
521	297918.52	1341230.34	Картометрический	1.00	-
522	297885.56	1341266.30	Картометрический	1.00	-
523	297897.32	1341284.28	Картометрический	1.00	-
524	297924.05	1341266.46	Картометрический	1.00	-
525	297937.14	1341283.83	Картометрический	1.00	-
526	297915.72	1341310.26	Картометрический	1.00	-
527	297924.86	1341319.74	Картометрический	1.00	-
528	297911.19	1341334.56	Картометрический	1.00	-
529	297922.76	1341347.47	Картометрический	1.00	-
530	297966.75	1341298.95	Картометрический	1.00	-
531	297979.84	1341318.38	Картометрический	1.00	-
532	297943.28	1341364.67	Картометрический	1.00	-
533	297970.23	1341390.08	Картометрический	1.00	-
534	297995.44	1341420.82	Картометрический	1.00	-
535	297976.30	1341450.69	Картометрический	1.00	-
536	297961.77	1341416.14	Картометрический	1.00	-

1	2	3	4	5	6
537	297926.21	1341381.11	Картометрический	1.00	-
538	297881.76	1341359.11	Картометрический	1.00	-
539	297852.57	1341338.51	Картометрический	1.00	-
540	297810.45	1341314.68	Картометрический	1.00	-
541	297785.96	1341287.08	Картометрический	1.00	-
542	297640.95	1341075.56	Картометрический	1.00	-
513	297714.40	1340997.52	Картометрический	1.00	-
543	298193.86	1341867.40	Картометрический	1.00	-
544	298153.46	1341905.38	Картометрический	1.00	-
545	298124.16	1341892.38	Картометрический	1.00	-
546	298095.07	1341926.32	Картометрический	1.00	-
547	298056.56	1341881.34	Картометрический	1.00	-
548	298026.39	1341914.06	Картометрический	1.00	-
549	298000.13	1341912.18	Картометрический	1.00	-
550	297963.90	1341875.82	Картометрический	1.00	-
551	297926.33	1341800.00	Картометрический	1.00	-
552	297936.84	1341785.86	Картометрический	1.00	-
553	297899.94	1341747.74	Картометрический	1.00	-
554	297883.37	1341761.62	Картометрический	1.00	-
555	297873.14	1341749.23	Картометрический	1.00	-
556	297856.71	1341761.89	Картометрический	1.00	-
557	297842.50	1341751.98	Картометрический	1.00	-
558	297810.04	1341712.26	Картометрический	1.00	-
559	297821.49	1341700.54	Картометрический	1.00	-
560	297804.72	1341682.70	Картометрический	1.00	-
561	297783.85	1341698.86	Картометрический	1.00	-
562	297775.63	1341690.64	Картометрический	1.00	-
563	297748.43	1341712.19	Картометрический	1.00	-
564	297741.16	1341699.13	Картометрический	1.00	-
565	297749.10	1341688.49	Картометрический	1.00	-
566	297736.04	1341677.85	Картометрический	1.00	-
567	297767.15	1341646.74	Картометрический	1.00	-
568	297737.12	1341616.98	Картометрический	1.00	-
569	297716.25	1341640.01	Картометрический	1.00	-
570	297631.81	1341572.81	Картометрический	1.00	-
571	297640.02	1341565.13	Картометрический	1.00	-
572	297618.88	1341541.56	Картометрический	1.00	-
573	297611.07	1341546.55	Картометрический	1.00	-
574	297595.98	1341521.77	Картометрический	1.00	-
575	297600.43	1341516.25	Картометрический	1.00	-
576	297572.82	1341483.39	Картометрический	1.00	-
577	297535.52	1341516.92	Картометрический	1.00	-
578	297490.13	1341560.15	Картометрический	1.00	-
579	297479.90	1341549.24	Картометрический	1.00	-
580	297515.59	1341487.29	Картометрический	1.00	-
581	297571.07	1341447.50	Картометрический	1.00	-
582	297583.59	1341435.04	Картометрический	1.00	-

1	2	3	4	5	6
583	297548.45	1341389.39	Картометрический	1.00	-
584	297574.57	1341375.06	Картометрический	1.00	-
585	297574.86	1341375.35	Картометрический	1.00	-
586	297597.83	1341396.11	Картометрический	1.00	-
587	297632.79	1341425.71	Картометрический	1.00	-
588	297639.46	1341430.85	Картометрический	1.00	-
589	297713.36	1341486.16	Картометрический	1.00	-
590	297870.11	1341613.03	Картометрический	1.00	-
591	297990.22	1341701.00	Картометрический	1.00	-
592	298100.65	1341790.19	Картометрический	1.00	-
593	298143.12	1341826.49	Картометрический	1.00	-
543	298193.86	1341867.40	Картометрический	1.00	-
594	297858.32	1341908.00	Картометрический	1.00	-
595	297898.72	1341946.25	Картометрический	1.00	-
596	298082.41	1342110.82	Картометрический	1.00	-
597	298128.74	1342153.64	Картометрический	1.00	-
598	298164.29	1342124.15	Картометрический	1.00	-
599	298223.55	1342083.75	Картометрический	1.00	-
600	298297.08	1342040.52	Картометрический	1.00	-
601	298283.23	1342002.81	Картометрический	1.00	-
602	298310.75	1342038.05	Картометрический	1.00	-
603	298335.36	1342069.57	Картометрический	1.00	-
604	298392.97	1342156.56	Картометрический	1.00	-
605	298403.04	1342184.38	Картометрический	1.00	-
606	298373.88	1342202.42	Картометрический	1.00	-
607	298333.44	1342122.62	Картометрический	1.00	-
608	298285.56	1342150.96	Картометрический	1.00	-
609	298274.39	1342131.76	Картометрический	1.00	-
610	298317.79	1342102.52	Картометрический	1.00	-
611	298298.55	1342070.68	Картометрический	1.00	-
612	298157.72	1342182.29	Картометрический	1.00	-
613	298182.88	1342206.16	Картометрический	1.00	-
614	298127.66	1342235.25	Картометрический	1.00	-
615	298067.87	1342288.99	Картометрический	1.00	-
616	298078.10	1342309.59	Картометрический	1.00	-
617	298048.75	1342326.83	Картометрический	1.00	-
618	298078.51	1342364.81	Картометрический	1.00	-
619	298117.16	1342344.47	Картометрический	1.00	-
620	298129.15	1342364.94	Картометрический	1.00	-
621	298175.07	1342420.02	Картометрический	1.00	-
622	298269.34	1342364.67	Картометрический	1.00	-
623	298298.29	1342417.06	Картометрический	1.00	-
624	298311.54	1342425.98	Картометрический	1.00	-
625	298295.48	1342439.34	Картометрический	1.00	-
626	298278.09	1342449.42	Картометрический	1.00	-
627	298274.55	1342451.55	Картометрический	1.00	-
628	298261.01	1342461.37	Картометрический	1.00	-

1	2	3	4	5	6
629	298257.78	1342464.75	Картометрический	1.00	-
630	298233.56	1342492.39	Картометрический	1.00	-
631	298228.28	1342499.68	Картометрический	1.00	-
632	298174.73	1342499.51	Картометрический	1.00	-
633	298149.91	1342499.43	Картометрический	1.00	-
634	298038.10	1342499.07	Картометрический	1.00	-
635	297829.94	1342205.71	Картометрический	1.00	-
636	297715.19	1342075.42	Картометрический	1.00	-
637	297810.65	1341953.25	Картометрический	1.00	-
594	297858.32	1341908.00	Картометрический	1.00	-
638	298350.68	1341168.66	Картометрический	1.00	-
639	298381.24	1341191.19	Картометрический	1.00	-
640	298393.09	1341191.83	Картометрический	1.00	-
641	298423.63	1341197.24	Картометрический	1.00	-
642	298469.82	1341226.97	Картометрический	1.00	-
643	298543.85	1341329.92	Картометрический	1.00	-
644	298575.02	1341480.52	Картометрический	1.00	-
645	298664.75	1341549.74	Картометрический	1.00	-
646	298651.21	1341552.73	Картометрический	1.00	-
647	298638.78	1341565.39	Картометрический	1.00	-
648	298572.08	1341515.76	Картометрический	1.00	-
649	298499.97	1341460.20	Картометрический	1.00	-
650	298479.10	1341489.35	Картометрический	1.00	-
651	298453.94	1341468.19	Картометрический	1.00	-
652	298405.47	1341533.80	Картометрический	1.00	-
653	298328.59	1341483.52	Картометрический	1.00	-
654	298400.16	1341405.79	Картометрический	1.00	-
655	298338.46	1341313.26	Картометрический	1.00	-
656	298345.66	1341305.82	Картометрический	1.00	-
657	298336.38	1341290.85	Картометрический	1.00	-
658	298308.89	1341307.10	Картометрический	1.00	-
659	298284.84	1341269.73	Картометрический	1.00	-
660	298279.10	1341273.09	Картометрический	1.00	-
661	298253.21	1341228.96	Картометрический	1.00	-
638	298350.68	1341168.66	Картометрический	1.00	-
662	298521.39	1341430.64	Картометрический	1.00	-
663	298475.49	1341476.04	Картометрический	1.00	-
664	298410.35	1341417.10	Картометрический	1.00	-
665	298460.50	1341374.28	Картометрический	1.00	-
662	298521.39	1341430.64	Картометрический	1.00	-
666	298730.88	1342083.78	Картометрический	1.00	-
667	298738.76	1342088.59	Картометрический	1.00	-
668	298742.35	1342093.29	Картометрический	1.00	-
669	298748.54	1342101.39	Картометрический	1.00	-
670	298748.73	1342101.57	Картометрический	1.00	-

1	2	3	4	5	6
671	298760.76	1342110.87	Картометрический	1.00	-
672	298760.94	1342110.98	Картометрический	1.00	-
673	298767.01	1342113.83	Картометрический	1.00	-
674	298787.09	1342123.28	Картометрический	1.00	-
675	298799.39	1342129.55	Картометрический	1.00	-
676	298810.88	1342147.00	Картометрический	1.00	-
677	298811.06	1342147.19	Картометрический	1.00	-
678	298826.77	1342161.25	Картометрический	1.00	-
679	298835.89	1342174.20	Картометрический	1.00	-
680	298836.52	1342189.95	Картометрический	1.00	-
681	298836.83	1342197.78	Картометрический	1.00	-
682	298836.97	1342198.26	Картометрический	1.00	-
683	298845.34	1342212.50	Картометрический	1.00	-
684	298845.40	1342212.60	Картометрический	1.00	-
685	298845.60	1342212.84	Картометрический	1.00	-
686	298861.37	1342226.75	Картометрический	1.00	-
687	298869.68	1342245.91	Картометрический	1.00	-
688	298869.75	1342246.05	Картометрический	1.00	-
689	298885.49	1342270.47	Картометрический	1.00	-
690	298899.24	1342290.57	Картометрический	1.00	-
691	298899.42	1342290.77	Картометрический	1.00	-
692	298911.52	1342300.83	Картометрический	1.00	-
693	298919.41	1342317.98	Картометрический	1.00	-
694	298919.49	1342318.15	Картометрический	1.00	-
695	298954.10	1342366.87	Картометрический	1.00	-
696	298985.29	1342400.87	Картометрический	1.00	-
697	299017.45	1342443.16	Картометрический	1.00	-
698	299064.79	1342497.49	Картометрический	1.00	-
699	299064.89	1342497.59	Картометрический	1.00	-
700	299086.07	1342515.63	Картометрический	1.00	-
701	299097.14	1342532.27	Картометрический	1.00	-
702	299097.26	1342532.41	Картометрический	1.00	-
703	299136.93	1342573.12	Картометрический	1.00	-
704	299172.02	1342625.69	Картометрический	1.00	-
705	299193.37	1342666.93	Картометрический	1.00	-
706	299205.79	1342695.29	Картометрический	1.00	-
707	299217.30	1342717.50	Картометрический	1.00	-
708	299236.16	1342749.88	Картометрический	1.00	-
709	299251.93	1342785.35	Картометрический	1.00	-
710	299253.29	1342795.14	Картометрический	1.00	-
711	299139.73	1342590.77	Картометрический	1.00	-
712	298955.55	1342380.70	Картометрический	1.00	-
713	298877.87	1342278.90	Картометрический	1.00	-
714	298845.91	1342226.06	Картометрический	1.00	-
715	298807.60	1342162.28	Картометрический	1.00	-
666	298730.88	1342083.78	Картометрический	1.00	-
716	299813.97	1341611.55	Картометрический	1.00	-

1	2	3	4	5	6
717	299807.30	1341658.29	Картометрический	1.00	-
718	299763.66	1341886.24	Картометрический	1.00	-
719	299799.91	1341921.12	Картометрический	1.00	-
720	299831.81	1341950.14	Картометрический	1.00	-
721	299843.15	1341966.87	Картометрический	1.00	-
722	299841.89	1341988.08	Картометрический	1.00	-
723	299824.63	1342013.84	Картометрический	1.00	-
724	299803.98	1342038.83	Картометрический	1.00	-
725	299792.77	1342070.40	Картометрический	1.00	-
726	299787.26	1342090.85	Картометрический	1.00	-
727	299789.40	1342155.21	Картометрический	1.00	-
728	299785.12	1342194.27	Картометрический	1.00	-
729	299778.07	1342222.36	Картометрический	1.00	-
730	299766.56	1342239.55	Картометрический	1.00	-
731	299717.42	1342278.64	Картометрический	1.00	-
732	299688.39	1342308.04	Картометрический	1.00	-
733	299672.21	1342344.80	Картометрический	1.00	-
734	299667.09	1342384.72	Картометрический	1.00	-
735	299672.16	1342468.69	Картометрический	1.00	-
736	299674.70	1342510.83	Картометрический	1.00	-
737	299649.33	1342511.33	Картометрический	1.00	-
738	299630.12	1342523.58	Картометрический	1.00	-
739	299612.78	1342545.10	Картометрический	1.00	-
740	299605.92	1342582.52	Картометрический	1.00	-
741	299585.57	1342622.75	Картометрический	1.00	-
742	299558.60	1342628.37	Картометрический	1.00	-
743	299525.00	1342640.90	Картометрический	1.00	-
744	299494.06	1342659.31	Картометрический	1.00	-
745	299412.74	1342751.62	Картометрический	1.00	-
746	299410.49	1342754.17	Картометрический	1.00	-
747	299315.79	1342758.59	Картометрический	1.00	-
748	299287.75	1342794.73	Картометрический	1.00	-
749	299256.24	1342800.57	Картометрический	1.00	-
750	299253.87	1342784.93	Картометрический	1.00	-
751	299253.79	1342784.66	Картометрический	1.00	-
752	299237.92	1342748.93	Картометрический	1.00	-
753	299219.03	1342716.52	Картометрический	1.00	-
754	299207.58	1342694.41	Картометрический	1.00	-
755	299195.14	1342666.04	Картометрический	1.00	-
756	299173.71	1342624.63	Картометрический	1.00	-
757	299138.53	1342571.94	Картометрический	1.00	-
758	299138.42	1342571.80	Картометрический	1.00	-
759	299098.75	1342531.09	Картометрический	1.00	-
760	299087.65	1342514.41	Картометрический	1.00	-
761	299087.46	1342514.20	Картометрический	1.00	-
762	299066.24	1342496.12	Картометрический	1.00	-
763	299018.97	1342441.88	Картометрический	1.00	-
764	298986.79	1342399.55	Картометрический	1.00	-

1	2	3	4	5	6
765	298955.60	1342365.57	Картометрический	1.00	-
766	298921.17	1342317.07	Картометрический	1.00	-
767	298913.23	1342299.79	Картометрический	1.00	-
768	298912.96	1342299.45	Картометрический	1.00	-
769	298900.80	1342289.33	Картометрический	1.00	-
770	298887.13	1342269.36	Картометрический	1.00	-
771	298871.46	1342245.03	Картометрический	1.00	-
772	298863.10	1342225.76	Картометрический	1.00	-
773	298862.85	1342225.41	Картометрический	1.00	-
774	298847.02	1342211.45	Картометрический	1.00	-
775	298840.76	1342200.79	Картометрический	1.00	-
776	298838.80	1342197.45	Картометрический	1.00	-
777	298837.86	1342173.83	Картометрический	1.00	-
778	298837.69	1342173.30	Картометрический	1.00	-
779	298828.34	1342160.01	Картометрический	1.00	-
780	298828.18	1342159.84	Картометрический	1.00	-
781	298812.48	1342145.80	Картометрический	1.00	-
782	298800.91	1342128.24	Картометрический	1.00	-
783	298800.53	1342127.90	Картометрический	1.00	-
784	298787.95	1342121.49	Картометрический	1.00	-
785	298761.90	1342109.24	Картометрический	1.00	-
786	298756.27	1342104.89	Картометрический	1.00	-
787	298750.05	1342100.08	Картометрический	1.00	-
788	298749.26	1342099.05	Картометрический	1.00	-
789	298740.23	1342087.24	Картометрический	1.00	-
790	298739.96	1342087.00	Картометрический	1.00	-
791	298727.05	1342078.92	Картометрический	1.00	-
792	298726.52	1342078.78	Картометрический	1.00	-
793	298722.31	1342078.79	Картометрический	1.00	-
794	298680.37	1342055.12	Картометрический	1.00	-
795	298648.73	1342038.80	Картометрический	1.00	-
796	298699.95	1341981.56	Картометрический	1.00	-
797	298711.72	1341966.90	Картометрический	1.00	-
798	298735.33	1341986.93	Картометрический	1.00	-
799	298706.07	1342020.34	Картометрический	1.00	-
800	298728.35	1342039.53	Картометрический	1.00	-
801	298746.34	1342018.60	Картометрический	1.00	-
802	298762.54	1342032.37	Картометрический	1.00	-
803	298739.99	1342061.42	Картометрический	1.00	-
804	298732.65	1342070.96	Картометрический	1.00	-
805	298746.84	1342082.60	Картометрический	1.00	-
806	298755.28	1342071.71	Картометрический	1.00	-
807	298773.84	1342046.96	Картометрический	1.00	-
808	298798.07	1342062.95	Картометрический	1.00	-
809	298817.19	1342076.70	Картометрический	1.00	-
810	298819.39	1342073.88	Картометрический	1.00	-
811	298836.92	1342086.68	Картометрический	1.00	-
812	298866.55	1342050.88	Картометрический	1.00	-

1	2	3	4	5	6
813	298882.06	1342063.65	Картометрический	1.00	-
814	298848.88	1342102.46	Картометрический	1.00	-
815	298867.62	1342119.83	Картометрический	1.00	-
816	298842.20	1342151.56	Картометрический	1.00	-
817	298857.57	1342167.86	Картометрический	1.00	-
818	298856.06	1342169.81	Картометрический	1.00	-
819	298864.25	1342184.15	Картометрический	1.00	-
820	298857.68	1342192.03	Картометрический	1.00	-
821	298872.87	1342204.98	Картометрический	1.00	-
822	298923.86	1342142.63	Картометрический	1.00	-
823	298979.98	1342186.09	Картометрический	1.00	-
824	298946.33	1342229.40	Картометрический	1.00	-
825	298959.83	1342248.35	Картометрический	1.00	-
826	299013.71	1342309.19	Картометрический	1.00	-
827	299024.99	1342299.11	Картометрический	1.00	-
828	299049.00	1342323.96	Картометрический	1.00	-
829	299014.05	1342358.84	Картометрический	1.00	-
830	299030.61	1342376.94	Картометрический	1.00	-
831	299050.19	1342357.78	Картометрический	1.00	-
832	299102.06	1342404.72	Картометрический	1.00	-
833	299094.92	1342413.02	Картометрический	1.00	-
834	299110.11	1342427.67	Картометрический	1.00	-
835	299144.16	1342464.37	Картометрический	1.00	-
836	299113.83	1342489.66	Картометрический	1.00	-
837	299125.57	1342509.25	Картометрический	1.00	-
838	299228.93	1342425.24	Картометрический	1.00	-
839	299243.31	1342467.32	Картометрический	1.00	-
840	299185.16	1342521.98	Картометрический	1.00	-
841	299215.91	1342559.15	Картометрический	1.00	-
842	299189.79	1342582.87	Картометрический	1.00	-
843	299201.75	1342595.59	Картометрический	1.00	-
844	299199.16	1342598.18	Картометрический	1.00	-
845	299217.81	1342616.58	Картометрический	1.00	-
846	299262.02	1342562.98	Картометрический	1.00	-
847	299318.39	1342618.75	Картометрический	1.00	-
848	299383.85	1342565.19	Картометрический	1.00	-
849	299388.45	1342595.23	Картометрический	1.00	-
850	299370.27	1342643.44	Картометрический	1.00	-
851	299370.61	1342656.64	Картометрический	1.00	-
852	299376.58	1342684.77	Картометрический	1.00	-
853	299439.65	1342690.08	Картометрический	1.00	-
854	299439.92	1342667.32	Картометрический	1.00	-
855	299438.19	1342638.19	Картометрический	1.00	-
856	299421.10	1342593.02	Картометрический	1.00	-
857	299443.16	1342554.53	Картометрический	1.00	-
858	299496.54	1342517.57	Картометрический	1.00	-
859	299512.85	1342499.78	Картометрический	1.00	-
860	299528.27	1342513.40	Картометрический	1.00	-

1	2	3	4	5	6
861	299545.17	1342495.83	Картометрический	1.00	-
862	299551.64	1342501.86	Картометрический	1.00	-
863	299561.79	1342488.28	Картометрический	1.00	-
864	299518.68	1342446.79	Картометрический	1.00	-
865	299528.07	1342434.79	Картометрический	1.00	-
866	299533.11	1342438.98	Картометрический	1.00	-
867	299555.94	1342415.33	Картометрический	1.00	-
868	299560.98	1342418.16	Картометрический	1.00	-
869	299574.13	1342425.00	Картометрический	1.00	-
870	299588.22	1342390.62	Картометрический	1.00	-
871	299573.57	1342384.90	Картометрический	1.00	-
872	299570.27	1342382.83	Картометрический	1.00	-
873	299582.56	1342358.13	Картометрический	1.00	-
874	299610.02	1342378.08	Картометрический	1.00	-
875	299658.47	1342413.32	Картометрический	1.00	-
876	299666.94	1342402.36	Картометрический	1.00	-
877	299578.58	1342337.83	Картометрический	1.00	-
878	299597.39	1342307.57	Картометрический	1.00	-
879	299603.52	1342308.77	Картометрический	1.00	-
880	299611.24	1342308.27	Картометрический	1.00	-
881	299623.63	1342283.76	Картометрический	1.00	-
882	299595.35	1342266.89	Картометрический	1.00	-
883	299638.23	1342206.28	Картометрический	1.00	-
884	299669.35	1342146.09	Картометрический	1.00	-
885	299686.10	1342087.41	Картометрический	1.00	-
886	299703.35	1342033.75	Картометрический	1.00	-
887	299682.47	1342026.40	Картометрический	1.00	-
888	299693.78	1341980.19	Картометрический	1.00	-
889	299646.72	1341963.77	Картометрический	1.00	-
890	299611.11	1341950.74	Картометрический	1.00	-
891	299632.71	1341880.59	Картометрический	1.00	-
892	299525.81	1341847.59	Картометрический	1.00	-
893	299483.78	1341996.61	Картометрический	1.00	-
894	299586.29	1342031.69	Картометрический	1.00	-
895	299505.34	1342294.24	Картометрический	1.00	-
896	299492.68	1342322.25	Картометрический	1.00	-
897	299443.93	1342362.11	Картометрический	1.00	-
898	299377.81	1342398.34	Картометрический	1.00	-
899	299357.74	1342395.78	Картометрический	1.00	-
900	299318.96	1342333.56	Картометрический	1.00	-
901	299276.67	1342271.07	Картометрический	1.00	-
902	299200.18	1342185.42	Картометрический	1.00	-
903	299113.72	1342095.46	Картометрический	1.00	-
904	299053.39	1342043.75	Картометрический	1.00	-
905	299032.11	1342035.13	Картометрический	1.00	-
906	298982.82	1341995.54	Картометрический	1.00	-
907	298883.79	1341910.20	Картометрический	1.00	-
908	298895.21	1341899.01	Картометрический	1.00	-

1	2	3	4	5	6
909	298929.88	1341860.62	Картометрический	1.00	-
910	298939.29	1341850.10	Картометрический	1.00	-
911	298860.74	1341774.20	Картометрический	1.00	-
912	298877.21	1341758.69	Картометрический	1.00	-
913	298844.14	1341722.24	Картометрический	1.00	-
914	298813.79	1341743.06	Картометрический	1.00	-
915	298802.97	1341727.50	Картометрический	1.00	-
916	298782.51	1341730.58	Картометрический	1.00	-
917	298758.79	1341705.09	Картометрический	1.00	-
918	298708.61	1341754.97	Картометрический	1.00	-
919	298673.35	1341721.35	Картометрический	1.00	-
920	298653.69	1341695.22	Картометрический	1.00	-
921	298667.13	1341674.74	Картометрический	1.00	-
922	298719.81	1341607.99	Картометрический	1.00	-
923	298720.23	1341605.22	Картометрический	1.00	-
924	298734.28	1341619.28	Картометрический	1.00	-
925	298775.42	1341649.04	Картометрический	1.00	-
926	298829.92	1341623.39	Картометрический	1.00	-
927	298922.49	1341700.07	Картометрический	1.00	-
928	299072.06	1341557.63	Картометрический	1.00	-
929	299098.29	1341585.88	Картометрический	1.00	-
930	299125.69	1341601.44	Картометрический	1.00	-
931	299147.69	1341601.00	Картометрический	1.00	-
932	298965.85	1341764.71	Картометрический	1.00	-
933	299137.15	1341933.05	Картометрический	1.00	-
934	299164.09	1341902.89	Картометрический	1.00	-
935	299238.70	1341975.61	Картометрический	1.00	-
936	299390.60	1341975.61	Картометрический	1.00	-
937	299450.67	1341837.70	Картометрический	1.00	-
938	299238.47	1341570.39	Картометрический	1.00	-
939	299258.28	1341545.43	Картометрический	1.00	-
940	299263.92	1341488.21	Картометрический	1.00	-
941	299278.77	1341518.77	Картометрический	1.00	-
942	299307.72	1341551.25	Картометрический	1.00	-
943	299386.00	1341607.12	Картометрический	1.00	-
944	299419.12	1341638.58	Картометрический	1.00	-
945	299491.64	1341742.32	Картометрический	1.00	-
946	299616.80	1341660.31	Картометрический	1.00	-
947	299664.05	1341641.64	Картометрический	1.00	-
948	299664.39	1341650.38	Картометрический	1.00	-
949	299662.91	1341700.61	Картометрический	1.00	-
950	299597.19	1341687.14	Картометрический	1.00	-
951	299576.72	1341750.98	Картометрический	1.00	-
952	299648.09	1341773.87	Картометрический	1.00	-
953	299640.01	1341793.67	Картометрический	1.00	-
954	299741.29	1341825.32	Картометрический	1.00	-
955	299781.42	1341660.48	Картометрический	1.00	-
956	299747.51	1341630.64	Картометрический	1.00	-

1	2	3	4	5	6
957	299799.22	1341606.65	Картометрический	1.00	-
716	299813.97	1341611.55	Картометрический	1.00	-
958	299497.11	1342120.99	Картометрический	1.00	-
959	299432.84	1342176.51	Картометрический	1.00	-
960	299397.72	1342121.96	Картометрический	1.00	-
961	299421.83	1342076.00	Картометрический	1.00	-
958	299497.11	1342120.99	Картометрический	1.00	-

3. Сведения о характерных точках части (частей) границы объекта

Обозначение характерных точек части границы	Координаты, м		Метод определения координат характерной точки	Средняя квадратическая погрешность положения характерной точки (M _t), м	Описание обозначения точки на местности (при наличии)
	X	Y			
1	2	3	4	5	6
Часть №					
-	-	-	-	-	-

ГРАФИЧЕСКОЕ ОПИСАНИЕ

местоположения границ

Зона сельскохозяйственного производства села Новомарковка - СХ2/1

(наименование объекта, местоположение границ которого описано (далее - объект))

Раздел 1

Сведения об объекте		
№ п/п	Характеристики объекта	Описание характеристик
1	2	3
1	Местоположение объекта	Воронежская область, Кантемировский муниципальный район, Новомарковское сельское поселение, село Новомарковка
2	Площадь объекта +/- величина погрешности определения площади (P +/- Дельта P)	-
3	Иные характеристики объекта	-

Сведения о местоположении границ объекта					
1. Система координат: МСК - 36, зона 1					
2. Сведения о характерных точках границ объекта					
Обозначение характерных точек границ	Координаты, м		Метод определения координат характерной точки	Средняя квадратическая погрешность положения характерной точки (Мт), м	Описание обозначения точки на местности (при наличии)
	X	Y			
1	2	3	4	5	6
1	296378.29	1340009.42	Картометрический	1.00	-
2	296379.64	1340070.83	Картометрический	1.00	-
3	296353.45	1340073.00	Картометрический	1.00	-
4	296330.41	1340058.06	Картометрический	1.00	-
5	296330.89	1340007.26	Картометрический	1.00	-
1	296378.29	1340009.42	Картометрический	1.00	-
6	296166.55	1339831.12	Картометрический	1.00	-
7	296177.20	1339838.50	Картометрический	1.00	-
8	296219.56	1339887.20	Картометрический	1.00	-
9	296256.28	1339873.67	Картометрический	1.00	-
10	296257.90	1339918.38	Картометрический	1.00	-
11	296219.11	1339920.27	Картометрический	1.00	-
12	296215.88	1340031.23	Картометрический	1.00	-
13	296202.95	1340074.06	Картометрический	1.00	-
14	296176.56	1340214.93	Картометрический	1.00	-
15	296176.59	1340243.52	Картометрический	1.00	-
16	296156.21	1340263.58	Картометрический	1.00	-
17	295963.75	1340235.87	Картометрический	1.00	-
18	295979.15	1340115.77	Картометрический	1.00	-
19	296081.21	1340148.85	Картометрический	1.00	-
20	296097.77	1340057.26	Картометрический	1.00	-
21	296113.30	1339990.44	Картометрический	1.00	-
6	296166.55	1339831.12	Картометрический	1.00	-
22	296076.98	1340988.75	Картометрический	1.00	-
23	296068.27	1341016.20	Картометрический	1.00	-
24	296068.44	1341038.93	Картометрический	1.00	-
25	296091.22	1341036.21	Картометрический	1.00	-
26	296104.95	1341041.51	Картометрический	1.00	-
27	296062.36	1341172.43	Картометрический	1.00	-
28	296051.53	1341203.58	Картометрический	1.00	-
29	296029.95	1341233.60	Картометрический	1.00	-
30	296018.77	1341220.98	Картометрический	1.00	-
31	295965.67	1341235.28	Картометрический	1.00	-
32	295885.94	1341118.83	Картометрический	1.00	-

1	2	3	4	5	6
33	295982.90	1341053.38	Картометрический	1.00	-
34	295996.37	1341022.95	Картометрический	1.00	-
35	296021.96	1340975.81	Картометрический	1.00	-
22	296076.98	1340988.75	Картометрический	1.00	-
36	296392.03	1340875.35	Картометрический	1.00	-
37	296372.51	1341019.36	Картометрический	1.00	-
38	296316.26	1341008.06	Картометрический	1.00	-
39	296290.87	1341008.67	Картометрический	1.00	-
40	296274.31	1341010.85	Картометрический	1.00	-
41	296252.70	1341016.65	Картометрический	1.00	-
42	296244.87	1341010.77	Картометрический	1.00	-
43	296234.56	1341013.04	Картометрический	1.00	-
44	296222.97	1341022.85	Картометрический	1.00	-
45	296191.77	1341027.11	Картометрический	1.00	-
46	296148.97	1341028.61	Картометрический	1.00	-
47	296129.90	1341025.28	Картометрический	1.00	-
48	296099.68	1341017.25	Картометрический	1.00	-
49	296093.16	1341010.32	Картометрический	1.00	-
50	296116.05	1340917.04	Картометрический	1.00	-
51	296117.60	1340917.08	Картометрический	1.00	-
52	296119.53	1340909.40	Картометрический	1.00	-
53	296135.79	1340906.40	Картометрический	1.00	-
54	296138.80	1340896.46	Картометрический	1.00	-
55	296143.83	1340879.91	Картометрический	1.00	-
56	296128.27	1340871.37	Картометрический	1.00	-
57	296115.42	1340867.07	Картометрический	1.00	-
58	296130.10	1340811.78	Картометрический	1.00	-
36	296392.03	1340875.35	Картометрический	1.00	-
59	297065.11	1341045.57	Картометрический	1.00	-
60	297052.99	1341069.27	Картометрический	1.00	-
61	297026.60	1341107.52	Картометрический	1.00	-
62	296999.12	1341143.34	Картометрический	1.00	-
63	296998.59	1341149.27	Картометрический	1.00	-
64	297008.42	1341185.90	Картометрический	1.00	-
65	296917.24	1341206.91	Картометрический	1.00	-
66	296920.48	1341275.59	Картометрический	1.00	-
67	296904.59	1341282.05	Картометрический	1.00	-
68	296915.21	1341393.04	Картометрический	1.00	-
69	296846.92	1341379.94	Картометрический	1.00	-
70	296855.57	1341341.60	Картометрический	1.00	-
71	296719.62	1341234.82	Картометрический	1.00	-
72	296705.00	1341224.31	Картометрический	1.00	-
73	296717.08	1341218.27	Картометрический	1.00	-
74	296858.45	1341147.99	Картометрический	1.00	-
75	296869.81	1341141.48	Картометрический	1.00	-
76	296971.92	1341140.38	Картометрический	1.00	-

1	2	3	4	5	6
77	297012.05	1341079.91	Картометрический	1.00	-
78	297027.81	1341033.32	Картометрический	1.00	-
59	297065.11	1341045.57	Картометрический	1.00	-
79	297256.61	1340935.14	Картометрический	1.00	-
80	297269.00	1340968.00	Картометрический	1.00	-
81	297292.44	1340959.65	Картометрический	1.00	-
82	297307.25	1340994.67	Картометрический	1.00	-
83	297258.14	1341011.88	Картометрический	1.00	-
84	297244.58	1340981.04	Картометрический	1.00	-
85	297235.61	1340957.43	Картометрический	1.00	-
86	297234.83	1340937.97	Картометрический	1.00	-
79	297256.61	1340935.14	Картометрический	1.00	-
87	297737.12	1341821.14	Картометрический	1.00	-
88	297713.28	1341864.91	Картометрический	1.00	-
89	297759.63	1341900.58	Картометрический	1.00	-
90	297754.01	1341907.38	Картометрический	1.00	-
91	297775.17	1341930.25	Картометрический	1.00	-
92	297782.44	1341923.45	Картометрический	1.00	-
93	297810.65	1341953.25	Картометрический	1.00	-
94	297715.19	1342075.42	Картометрический	1.00	-
95	297590.59	1341995.30	Картометрический	1.00	-
96	297453.06	1341906.75	Картометрический	1.00	-
97	297507.24	1341815.21	Картометрический	1.00	-
98	297515.16	1341787.60	Картометрический	1.00	-
99	297518.95	1341764.98	Картометрический	1.00	-
100	297586.96	1341816.43	Картометрический	1.00	-
101	297631.67	1341754.61	Картометрический	1.00	-
102	297703.99	1341802.42	Картометрический	1.00	-
87	297737.12	1341821.14	Картометрический	1.00	-
103	298751.22	1340841.48	Картометрический	1.00	-
104	298768.81	1340870.01	Картометрический	1.00	-
105	298756.06	1340881.09	Картометрический	1.00	-
106	298785.77	1340926.47	Картометрический	1.00	-
107	298774.36	1340950.41	Картометрический	1.00	-
108	298773.23	1340981.80	Картометрический	1.00	-
109	298764.53	1340986.54	Картометрический	1.00	-
110	298807.44	1341086.15	Картометрический	1.00	-
111	298782.66	1341118.71	Картометрический	1.00	-
112	298714.74	1341163.32	Картометрический	1.00	-
113	298644.95	1341078.94	Картометрический	1.00	-
114	298579.27	1341105.53	Картометрический	1.00	-
115	298511.71	1341110.94	Картометрический	1.00	-
116	298474.94	1341135.31	Картометрический	1.00	-
117	298437.24	1341154.61	Картометрический	1.00	-
118	298381.24	1341191.19	Картометрический	1.00	-

1	2	3	4	5	6
119	298350.68	1341168.66	Картометрический	1.00	-
120	298253.18	1341228.96	Картометрический	1.00	-
121	298162.03	1341289.09	Картометрический	1.00	-
122	298115.42	1341228.54	Картометрический	1.00	-
123	298217.75	1341154.80	Картометрический	1.00	-
124	298206.19	1341126.56	Картометрический	1.00	-
125	298195.53	1341131.48	Картометрический	1.00	-
126	298166.39	1341097.75	Картометрический	1.00	-
127	298139.76	1341084.05	Картометрический	1.00	-
128	298052.52	1341152.55	Картометрический	1.00	-
129	298036.63	1341136.61	Картометрический	1.00	-
130	298011.62	1341111.05	Картометрический	1.00	-
131	298037.11	1341078.64	Картометрический	1.00	-
132	298064.23	1341045.46	Картометрический	1.00	-
133	298014.52	1340991.44	Картометрический	1.00	-
134	298004.98	1340960.06	Картометрический	1.00	-
135	297973.74	1340926.66	Картометрический	1.00	-
136	297966.06	1340939.59	Картометрический	1.00	-
137	297958.34	1340934.89	Картометрический	1.00	-
138	297927.92	1340910.14	Картометрический	1.00	-
139	297996.22	1340808.79	Картометрический	1.00	-
140	298029.82	1340826.22	Картометрический	1.00	-
141	298058.39	1340850.29	Картометрический	1.00	-
142	298088.59	1340884.51	Картометрический	1.00	-
143	298105.91	1340916.81	Картометрический	1.00	-
144	298111.55	1340958.44	Картометрический	1.00	-
145	298126.93	1340967.50	Картометрический	1.00	-
146	298182.17	1340888.55	Картометрический	1.00	-
147	298235.68	1340807.08	Картометрический	1.00	-
148	298271.95	1340754.74	Картометрический	1.00	-
149	298284.14	1340727.40	Картометрический	1.00	-
150	298287.13	1340705.30	Картометрический	1.00	-
151	298302.16	1340694.87	Картометрический	1.00	-
152	298328.74	1340668.13	Картометрический	1.00	-
153	298333.94	1340671.96	Картометрический	1.00	-
154	298472.55	1340774.02	Картометрический	1.00	-
155	298494.13	1340789.91	Картометрический	1.00	-
156	298631.88	1340879.95	Картометрический	1.00	-
157	298660.82	1340890.48	Картометрический	1.00	-
158	298705.32	1340872.75	Картометрический	1.00	-
103	298751.22	1340841.48	Картометрический	1.00	-
159	298939.26	1341424.17	Картометрический	1.00	-
160	298997.94	1341490.77	Картометрический	1.00	-
161	299004.86	1341485.19	Картометрический	1.00	-
162	299072.06	1341557.63	Картометрический	1.00	-
163	298922.49	1341700.07	Картометрический	1.00	-
164	298829.92	1341623.39	Картометрический	1.00	-

1	2	3	4	5	6
165	298800.66	1341594.93	Картометрический	1.00	-
166	298866.00	1341532.37	Картометрический	1.00	-
167	298848.13	1341510.52	Картометрический	1.00	-
159	298939.26	1341424.17	Картометрический	1.00	-
168	299238.47	1341570.39	Картометрический	1.00	-
169	299450.67	1341837.70	Картометрический	1.00	-
170	299390.60	1341975.61	Картометрический	1.00	-
171	299238.70	1341975.61	Картометрический	1.00	-
172	299164.09	1341902.89	Картометрический	1.00	-
173	299137.15	1341933.05	Картометрический	1.00	-
174	298965.85	1341764.71	Картометрический	1.00	-
175	299147.69	1341601.00	Картометрический	1.00	-
168	299238.47	1341570.39	Картометрический	1.00	-

3. Сведения о характерных точках части (частей) границы объекта					
Обозначение характерных точек части границы	Координаты, м		Метод определения координат характерной точки	Средняя квадратическая погрешность положения характерной точки (M _t), м	Описание обозначения точки на местности (при наличии)
	X	Y			
1	2	3	4	5	6
Часть №					
-	-	-	-	-	-

ГРАФИЧЕСКОЕ ОПИСАНИЕ

местоположения границ

Зона ритуальных объектов села Новомарковка - СН1/1

(наименование объекта, местоположение границ которого описано (далее - объект))

Раздел 1

Сведения об объекте		
№ п/п	Характеристики объекта	Описание характеристик
1	2	3
1	Местоположение объекта	Воронежская область, Кантемировский муниципальный район, Новомарковское сельское поселение, село Новомарковка
2	Площадь объекта +/- величина погрешности определения площади (Р +/- Дельта Р)	-
3	Иные характеристики объекта	-

Сведения о местоположении границ объекта					
1. Система координат: МСК - 36, зона 1					
2. Сведения о характерных точках границ объекта					
Обозначение характерных точек границ	Координаты, м		Метод определения координат характерной точки	Средняя квадратическая погрешность положения характерной точки (Мт), м	Описание обозначения точки на местности (при наличии)
	X	Y			
1	2	3	4	5	6
1	299497.11	1342120.99	Картометрический	1.00	-
2	299432.84	1342176.51	Картометрический	1.00	-
3	299397.72	1342121.96	Картометрический	1.00	-
4	299421.83	1342076.00	Картометрический	1.00	-
1	299497.11	1342120.99	Картометрический	1.00	-
5	298521.39	1341430.64	Картометрический	1.00	-
6	298475.49	1341476.04	Картометрический	1.00	-
7	298410.35	1341417.10	Картометрический	1.00	-
8	298460.50	1341374.28	Картометрический	1.00	-
5	298521.39	1341430.64	Картометрический	1.00	-
9	296915.21	1341393.04	Картометрический	1.00	-
10	296894.09	1341507.97	Картометрический	1.00	-
11	296820.19	1341492.79	Картометрический	1.00	-
12	296846.92	1341379.94	Картометрический	1.00	-
9	296915.21	1341393.04	Картометрический	1.00	-
13	296397.23	1340285.76	Картометрический	1.00	-
14	296404.76	1340322.30	Картометрический	1.00	-
15	296346.64	1340336.65	Картометрический	1.00	-
16	296311.73	1340256.61	Картометрический	1.00	-
17	296337.14	1340242.55	Картометрический	1.00	-
13	296397.23	1340285.76	Картометрический	1.00	-
18	297277.51	1339980.43	Картометрический	1.00	-
19	297307.86	1340038.20	Картометрический	1.00	-
20	297251.80	1340076.44	Картометрический	1.00	-
21	297221.36	1340011.26	Картометрический	1.00	-
18	297277.51	1339980.43	Картометрический	1.00	-
22	297460.85	1338944.64	Картометрический	1.00	-
23	297440.71	1338987.80	Картометрический	1.00	-
24	297407.23	1338973.25	Картометрический	1.00	-
25	297427.37	1338930.09	Картометрический	1.00	-
22	297460.85	1338944.64	Картометрический	1.00	-

3. Сведения о характерных точках части (частей) границы объекта

Обозначение характерных точек части границы	Координаты, м		Метод определения координат характерной точки	Средняя квадратическая погрешность положения характерной точки (M _t), м	Описание обозначения точки на местности (при наличии)
	X	Y			
1	2	3	4	5	6
Часть №					
-	-	-	-	-	-

Приложение № 2
к правилам землепользования и застройки
Новомарковского сельского поселения
Кантемировского муниципального района
Воронежской области

ГРАФИЧЕСКОЕ ОПИСАНИЕ МЕСТОПОЛОЖЕНИЯ ГРАНИЦ
ТЕРРИТОРИАЛЬНЫХ ЗОН СЕЛА ПОПАСНОЕ

ГРАФИЧЕСКОЕ ОПИСАНИЕ

местоположения границ

Зона застройки индивидуальными жилыми домами села Попасное - Ж1/2

(наименование объекта, местоположение границ которого описано (далее - объект)

Раздел 1

Сведения об объекте		
№ п/п	Характеристики объекта	Описание характеристик
1	2	3
1	Местоположение объекта	Воронежская область, Кантемировский муниципальный район, Новомарковское сельское поселение, село Попасное
2	Площадь объекта +/- величина погрешности определения площади (Р +/- Дельта Р)	-
3	Иные характеристики объекта	-

Сведения о местоположении границ объекта					
1. Система координат: МСК - 36, зона 1					
2. Сведения о характерных точках границ объекта					
Обозначение характерных точек границ	Координаты, м		Метод определения координат характерной точки	Средняя квадратическая погрешность положения характерной точки (Мп), м	Описание обозначения точки на местности (при наличии)
	X	Y			
1	2	3	4	5	6
1	293258.78	1334236.90	Картометрический	1.00	-
2	293284.51	1334299.92	Картометрический	1.00	-
3	293124.25	1334355.68	Картометрический	1.00	-
4	293108.09	1334306.53	Картометрический	1.00	-
5	293175.16	1334275.55	Картометрический	1.00	-
1	293258.78	1334236.90	Картометрический	1.00	-
6	293231.32	1333761.12	Картометрический	1.00	-
7	293255.68	1333812.48	Картометрический	1.00	-
8	293239.39	1333854.71	Картометрический	1.00	-
9	293135.67	1333865.85	Картометрический	1.00	-
10	293142.38	1333904.80	Картометрический	1.00	-
11	293028.08	1333926.62	Картометрический	1.00	-
12	292899.89	1333948.30	Картометрический	1.00	-
13	292861.76	1333970.63	Картометрический	1.00	-
14	292841.03	1333943.84	Картометрический	1.00	-
15	292811.52	1333902.69	Картометрический	1.00	-
16	292708.55	1333692.70	Картометрический	1.00	-
17	292786.60	1333658.71	Картометрический	1.00	-
18	292835.23	1333769.77	Картометрический	1.00	-
19	292881.62	1333770.04	Картометрический	1.00	-
20	292892.54	1333844.65	Картометрический	1.00	-
21	292935.24	1333861.20	Картометрический	1.00	-
22	293012.45	1333849.26	Картометрический	1.00	-
23	293131.00	1333828.97	Картометрический	1.00	-
24	293121.02	1333774.85	Картометрический	1.00	-
25	293187.92	1333763.09	Картометрический	1.00	-
6	293231.32	1333761.12	Картометрический	1.00	-
26	292714.18	1333435.88	Картометрический	1.00	-
27	292749.19	1333598.16	Картометрический	1.00	-
28	292670.36	1333614.81	Картометрический	1.00	-
29	292657.05	1333587.77	Картометрический	1.00	-
30	292646.27	1333561.70	Картометрический	1.00	-
31	292640.82	1333541.82	Картометрический	1.00	-

1	2	3	4	5	6
32	292643.63	1333535.49	Картометрический	1.00	-
33	292633.61	1333502.85	Картометрический	1.00	-
34	292614.53	1333506.78	Картометрический	1.00	-
35	292621.82	1333534.53	Картометрический	1.00	-
36	292612.20	1333540.76	Картометрический	1.00	-
37	292616.03	1333549.03	Картометрический	1.00	-
38	292626.11	1333551.43	Картометрический	1.00	-
39	292645.92	1333599.22	Картометрический	1.00	-
40	292651.88	1333611.71	Картометрический	1.00	-
41	292589.47	1333646.24	Картометрический	1.00	-
42	292548.53	1333568.67	Картометрический	1.00	-
43	292594.32	1333543.35	Картометрический	1.00	-
44	292570.08	1333484.36	Картометрический	1.00	-
26	292714.18	1333435.88	Картометрический	1.00	-
45	292545.17	1333757.74	Картометрический	1.00	-
46	292671.89	1333845.82	Картометрический	1.00	-
47	292756.73	1333894.03	Картометрический	1.00	-
48	292796.73	1333921.11	Картометрический	1.00	-
49	292793.57	1333934.14	Картометрический	1.00	-
50	292813.76	1333942.94	Картометрический	1.00	-
51	292831.08	1333954.72	Картометрический	1.00	-
52	292880.23	1334020.89	Картометрический	1.00	-
53	292831.07	1334058.33	Картометрический	1.00	-
54	292808.18	1334083.11	Картометрический	1.00	-
55	292714.85	1334082.30	Картометрический	1.00	-
56	292636.74	1334049.98	Картометрический	1.00	-
57	292632.70	1334063.44	Картометрический	1.00	-
58	292420.60	1333969.85	Картометрический	1.00	-
45	292545.17	1333757.74	Картометрический	1.00	-
59	292317.57	1333722.05	Картометрический	1.00	-
60	292263.70	1333852.69	Картометрический	1.00	-
61	292182.23	1333808.92	Картометрический	1.00	-
62	292083.92	1333760.44	Картометрический	1.00	-
63	292160.01	1333629.81	Картометрический	1.00	-
64	292237.64	1333672.16	Картометрический	1.00	-
59	292317.57	1333722.05	Картометрический	1.00	-
65	292243.50	1333495.14	Картометрический	1.00	-
66	292243.64	1333504.83	Картометрический	1.00	-
67	292249.56	1333577.01	Картометрический	1.00	-
68	292115.57	1333587.38	Картометрический	1.00	-
69	292115.57	1333498.50	Картометрический	1.00	-
65	292243.50	1333495.14	Картометрический	1.00	-
70	292206.47	1333301.21	Картометрический	1.00	-
71	292226.00	1333371.24	Картометрический	1.00	-

5

1	2	3	4	5	6
72	292173.48	1333382.01	Картометрический	1.00	-
73	292153.95	1333314.00	Картометрический	1.00	-
70	292206.47	1333301.21	Картометрический	1.00	-

3. Сведения о характерных точках части (частей) границы объекта					
Обозначение характерных точек части границы	Координаты, м		Метод определения координат характерной точки	Средняя квадратическая погрешность положения характерной точки (M _t), м	Описание обозначения точки на местности (при наличии)
	X	Y			
1	2	3	4	5	6
Часть №					
-	-	-	-	-	-

ГРАФИЧЕСКОЕ ОПИСАНИЕ

местоположения границ

Зона улиц, дорог, инженерной и транспортной инфраструктуры села Попасное - ИТ1/2

(наименование объекта, местоположение границ которого описано (далее - объект))

Раздел 1

Сведения об объекте		
№ п/п	Характеристики объекта	Описание характеристик
1	2	3
1	Местоположение объекта	Воронежская область, Кантемировский муниципальный район, Новомарковское сельское поселение, село Попасное
2	Площадь объекта +/- величина погрешности определения площади (Р +/- Дельта Р)	-
3	Иные характеристики объекта	-

Сведения о местоположении границ объекта					
1. Система координат: МСК - 36, зона 1					
2. Сведения о характерных точках границ объекта					
Обозначение характерных точек границ	Координаты, м		Метод определения координат характерной точки	Средняя квадратическая погрешность положения характерной точки (Мп), м	Описание обозначения точки на местности (при наличии)
	X	Y			
1	2	3	4	5	6
1	292633.61	1333502.85	Картометрический	1.00	-
2	292643.63	1333535.49	Картометрический	1.00	-
3	292640.82	1333541.82	Картометрический	1.00	-
4	292646.27	1333561.70	Картометрический	1.00	-
5	292657.05	1333587.77	Картометрический	1.00	-
6	292670.36	1333614.81	Картометрический	1.00	-
7	292708.55	1333692.70	Картометрический	1.00	-
8	292811.52	1333902.69	Картометрический	1.00	-
9	292841.03	1333943.84	Картометрический	1.00	-
10	292861.76	1333970.63	Картометрический	1.00	-
11	292928.96	1334057.80	Картометрический	1.00	-
12	292971.78	1334123.23	Картометрический	1.00	-
13	292984.71	1334135.97	Картометрический	1.00	-
14	293003.85	1334129.77	Картометрический	1.00	-
15	293017.45	1334152.24	Картометрический	1.00	-
16	293005.38	1334158.51	Картометрический	1.00	-
17	293024.26	1334186.56	Картометрический	1.00	-
18	293034.31	1334211.96	Картометрический	1.00	-
19	293042.21	1334232.22	Картометрический	1.00	-
20	293152.75	1334513.34	Картометрический	1.00	-
21	293133.98	1334513.98	Картометрический	1.00	-
22	293020.52	1334239.69	Картометрический	1.00	-
23	293001.46	1334198.89	Картометрический	1.00	-
24	292966.34	1334140.40	Картометрический	1.00	-
25	292959.98	1334131.22	Картометрический	1.00	-
26	292949.91	1334116.18	Картометрический	1.00	-
27	292917.51	1334070.17	Картометрический	1.00	-
28	292880.23	1334020.89	Картометрический	1.00	-
29	292831.08	1333954.72	Картометрический	1.00	-
30	292813.76	1333942.94	Картометрический	1.00	-
31	292793.57	1333934.14	Картометрический	1.00	-
32	292796.73	1333921.11	Картометрический	1.00	-
33	292801.04	1333923.16	Картометрический	1.00	-
34	292799.16	1333913.73	Картометрический	1.00	-
35	292651.88	1333611.71	Картометрический	1.00	-

1	2	3	4	5	6
36	292645.92	1333599.22	Картометрический	1.00	-
37	292626.11	1333551.43	Картометрический	1.00	-
38	292616.03	1333549.03	Картометрический	1.00	-
39	292612.20	1333540.76	Картометрический	1.00	-
40	292621.82	1333534.53	Картометрический	1.00	-
41	292614.53	1333506.78	Картометрический	1.00	-
1	292633.61	1333502.85	Картометрический	1.00	-

3. Сведения о характерных точках части (частей) границы объекта					
Обозначение характерных точек части границы	Координаты, м		Метод определения координат характерной точки	Средняя квадратическая погрешность положения характерной точки (M _t), м	Описание обозначения точки на местности (при наличии)
	X	Y			
1	2	3	4	5	6
Часть №					
-	-	-	-	-	-

ГРАФИЧЕСКОЕ ОПИСАНИЕ

местоположения границ

Зона сельскохозяйственного использования в границах населенного пункта
села Попасное - СХ1/2

(наименование объекта, местоположение границ которого описано (далее - объект))

Раздел 1

Сведения об объекте		
№ п/п	Характеристики объекта	Описание характеристик
1	2	3
1	Местоположение объекта	Воронежская область, Кантемировский муниципальный район, Новомарковское сельское поселение, село Попасное
2	Площадь объекта +/- величина погрешности определения площади (Р +/- Дельта Р)	-
3	Иные характеристики объекта	-

Сведения о местоположении границ объекта

1. Система координат: МСК - 36, зона 1

2. Сведения о характерных точках границ объекта

Обозначение характерных точек границ	Координаты, м		Метод определения координат характерной точки	Средняя квадратическая погрешность положения характерной точки (Мп), м	Описание обозначения точки на местности (при наличии)
	X	Y			
1	2	3	4	5	6
1	293229.77	1333518.90	Картометрический	1.00	-
2	293231.32	1333761.12	Картометрический	1.00	-
3	293187.92	1333763.09	Картометрический	1.00	-
4	293121.02	1333774.85	Картометрический	1.00	-
5	293131.00	1333828.97	Картометрический	1.00	-
6	293012.45	1333849.26	Картометрический	1.00	-
7	292935.24	1333861.20	Картометрический	1.00	-
8	292892.54	1333844.65	Картометрический	1.00	-
9	292881.62	1333770.04	Картометрический	1.00	-
10	292835.23	1333769.77	Картометрический	1.00	-
11	292786.60	1333658.71	Картометрический	1.00	-
12	292708.55	1333692.70	Картометрический	1.00	-
13	292670.36	1333614.81	Картометрический	1.00	-
14	292749.19	1333598.16	Картометрический	1.00	-
15	292714.18	1333435.88	Картометрический	1.00	-
16	292570.08	1333484.36	Картометрический	1.00	-
17	292594.32	1333543.35	Картометрический	1.00	-
18	292548.53	1333568.67	Картометрический	1.00	-
19	292589.47	1333646.24	Картометрический	1.00	-
20	292651.88	1333611.71	Картометрический	1.00	-
21	292799.16	1333913.73	Картометрический	1.00	-
22	292801.04	1333923.16	Картометрический	1.00	-
23	292796.73	1333921.11	Картометрический	1.00	-
24	292756.73	1333894.03	Картометрический	1.00	-
25	292671.89	1333845.82	Картометрический	1.00	-
26	292545.17	1333757.74	Картометрический	1.00	-
27	292420.60	1333969.85	Картометрический	1.00	-
28	292632.70	1334063.44	Картометрический	1.00	-
29	292636.74	1334049.98	Картометрический	1.00	-
30	292714.85	1334082.30	Картометрический	1.00	-
31	292808.18	1334083.11	Картометрический	1.00	-
32	292831.07	1334058.33	Картометрический	1.00	-
33	292880.23	1334020.89	Картометрический	1.00	-
34	292917.51	1334070.17	Картометрический	1.00	-
35	292949.91	1334116.18	Картометрический	1.00	-

1	2	3	4	5	6
36	292959.98	1334131.22	Картометрический	1.00	-
37	292966.34	1334140.40	Картометрический	1.00	-
38	293001.46	1334198.89	Картометрический	1.00	-
39	293020.52	1334239.69	Картометрический	1.00	-
40	293133.98	1334513.98	Картометрический	1.00	-
41	293056.09	1334516.67	Картометрический	1.00	-
42	293039.89	1334506.72	Картометрический	1.00	-
43	292975.41	1334491.47	Картометрический	1.00	-
44	292924.15	1334452.33	Картометрический	1.00	-
45	292876.05	1334397.05	Картометрический	1.00	-
46	292823.13	1334360.47	Картометрический	1.00	-
47	292772.89	1334334.02	Картометрический	1.00	-
48	292723.77	1334320.03	Картометрический	1.00	-
49	292629.99	1334336.76	Картометрический	1.00	-
50	292559.92	1334346.17	Картометрический	1.00	-
51	292471.96	1334346.48	Картометрический	1.00	-
52	292370.28	1334331.73	Картометрический	1.00	-
53	292342.27	1334324.48	Картометрический	1.00	-
54	292074.61	1334294.14	Картометрический	1.00	-
55	292031.39	1334287.08	Картометрический	1.00	-
56	291806.30	1334214.66	Картометрический	1.00	-
57	291642.67	1334183.79	Картометрический	1.00	-
58	291618.46	1334016.35	Картометрический	1.00	-
59	291612.06	1333957.64	Картометрический	1.00	-
60	291611.71	1333876.26	Картометрический	1.00	-
61	291617.06	1333849.25	Картометрический	1.00	-
62	291649.29	1333861.30	Картометрический	1.00	-
63	291668.63	1333886.50	Картометрический	1.00	-
64	291676.56	1333935.17	Картометрический	1.00	-
65	291786.43	1333905.22	Картометрический	1.00	-
66	291819.46	1333906.10	Картометрический	1.00	-
67	291854.69	1333873.29	Картометрический	1.00	-
68	291853.83	1333852.92	Картометрический	1.00	-
69	291865.71	1333846.15	Картометрический	1.00	-
70	291869.73	1333835.16	Картометрический	1.00	-
71	291907.22	1333793.28	Картометрический	1.00	-
72	291891.20	1333776.39	Картометрический	1.00	-
73	291920.74	1333771.13	Картометрический	1.00	-
74	291982.84	1333687.23	Картометрический	1.00	-
75	291979.03	1333663.83	Картометрический	1.00	-
76	291982.39	1333651.43	Картометрический	1.00	-
77	291985.61	1333575.13	Картометрический	1.00	-
78	291986.12	1333574.54	Картометрический	1.00	-
79	291997.37	1333572.07	Картометрический	1.00	-
80	292015.08	1333540.44	Картометрический	1.00	-
81	292078.05	1333466.30	Картометрический	1.00	-
82	292126.23	1333400.42	Картометрический	1.00	-
83	292134.34	1333374.05	Картометрический	1.00	-

1	2	3	4	5	6
84	292130.62	1333348.68	Картометрический	1.00	-
85	292097.85	1333276.00	Картометрический	1.00	-
86	292084.34	1333239.38	Картометрический	1.00	-
87	292077.06	1333239.25	Картометрический	1.00	-
88	292070.72	1333231.70	Картометрический	1.00	-
89	292068.67	1333204.61	Картометрический	1.00	-
90	292031.19	1333120.38	Картометрический	1.00	-
91	292072.51	1333111.36	Картометрический	1.00	-
92	292141.22	1333126.55	Картометрический	1.00	-
93	292213.28	1333139.15	Картометрический	1.00	-
94	292250.26	1333156.13	Картометрический	1.00	-
95	292279.65	1333169.62	Картометрический	1.00	-
96	292178.62	1333185.80	Картометрический	1.00	-
97	292206.47	1333301.21	Картометрический	1.00	-
98	292153.95	1333314.00	Картометрический	1.00	-
99	292173.48	1333382.01	Картометрический	1.00	-
100	292226.00	1333371.24	Картометрический	1.00	-
101	292255.21	1333439.47	Картометрический	1.00	-
102	292261.36	1333473.65	Картометрический	1.00	-
103	292290.70	1333511.54	Картометрический	1.00	-
104	292470.50	1333340.78	Картометрический	1.00	-
105	292469.53	1333330.63	Картометрический	1.00	-
106	292534.37	1333372.98	Картометрический	1.00	-
107	292581.09	1333388.46	Картометрический	1.00	-
108	292642.79	1333385.10	Картометрический	1.00	-
109	292689.07	1333367.54	Картометрический	1.00	-
110	292738.43	1333327.06	Картометрический	1.00	-
111	292774.80	1333444.50	Картометрический	1.00	-
112	292819.65	1333653.39	Картометрический	1.00	-
113	292837.74	1333647.74	Картометрический	1.00	-
114	292838.26	1333649.40	Картометрический	1.00	-
115	292868.61	1333705.77	Картометрический	1.00	-
116	292918.42	1333699.18	Картометрический	1.00	-
117	292964.07	1333669.45	Картометрический	1.00	-
118	293010.00	1333633.20	Картометрический	1.00	-
119	293011.15	1333589.09	Картометрический	1.00	-
120	293018.58	1333586.48	Картометрический	1.00	-
121	293045.16	1333559.89	Картометрический	1.00	-
122	293048.67	1333550.67	Картометрический	1.00	-
123	293060.74	1333538.89	Картометрический	1.00	-
1	293229.77	1333518.90	Картометрический	1.00	-
124	292368.28	1333592.43	Картометрический	1.00	-
125	292428.42	1333660.47	Картометрический	1.00	-
126	292387.73	1333698.09	Картометрический	1.00	-
127	292328.11	1333629.69	Картометрический	1.00	-
124	292368.28	1333592.43	Картометрический	1.00	-

1	2	3	4	5	6
128	292317.57	1333722.05	Картометрический	1.00	-
129	292263.70	1333852.69	Картометрический	1.00	-
130	292182.23	1333808.92	Картометрический	1.00	-
131	292083.92	1333760.44	Картометрический	1.00	-
132	292160.01	1333629.81	Картометрический	1.00	-
133	292237.64	1333672.16	Картометрический	1.00	-
128	292317.57	1333722.05	Картометрический	1.00	-
134	292243.50	1333495.14	Картометрический	1.00	-
135	292243.64	1333504.83	Картометрический	1.00	-
136	292249.56	1333577.01	Картометрический	1.00	-
137	292115.57	1333587.38	Картометрический	1.00	-
138	292115.57	1333498.50	Картометрический	1.00	-
134	292243.50	1333495.14	Картометрический	1.00	-
139	293341.54	1333717.29	Картометрический	1.00	-
140	293387.66	1333775.58	Картометрический	1.00	-
141	293357.26	1333818.76	Картометрический	1.00	-
142	293342.83	1333879.10	Картометрический	1.00	-
143	293338.25	1333980.84	Картометрический	1.00	-
144	293350.90	1334041.67	Картометрический	1.00	-
145	293241.41	1334056.04	Картометрический	1.00	-
146	293182.96	1334062.64	Картометрический	1.00	-
147	293251.51	1334218.99	Картометрический	1.00	-
148	293258.78	1334236.90	Картометрический	1.00	-
149	293175.16	1334275.55	Картометрический	1.00	-
150	293135.97	1334173.87	Картометрический	1.00	-
151	293034.31	1334211.96	Картометрический	1.00	-
152	293024.26	1334186.56	Картометрический	1.00	-
153	293005.38	1334158.51	Картометрический	1.00	-
154	293017.45	1334152.24	Картометрический	1.00	-
155	293003.85	1334129.77	Картометрический	1.00	-
156	292984.71	1334135.97	Картометрический	1.00	-
157	292971.78	1334123.23	Картометрический	1.00	-
158	292928.96	1334057.80	Картометрический	1.00	-
159	292861.76	1333970.63	Картометрический	1.00	-
160	292899.89	1333948.30	Картометрический	1.00	-
161	293028.08	1333926.62	Картометрический	1.00	-
162	293142.38	1333904.80	Картометрический	1.00	-
163	293135.67	1333865.85	Картометрический	1.00	-
164	293239.39	1333854.71	Картометрический	1.00	-
165	293255.68	1333812.48	Картометрический	1.00	-
166	293311.39	1333739.72	Картометрический	1.00	-
139	293341.54	1333717.29	Картометрический	1.00	-

3. Сведения о характерных точках части (частей) границы объекта					
Обозначение характерных точек части границы	Координаты, м		Метод определения координат характерной точки	Средняя квадратическая погрешность положения характерной точки (M _t), м	Описание обозначения точки на местности (при наличии)
	X	Y			
1	2	3	4	5	6
Часть №					
-	-	-	-	-	-

ГРАФИЧЕСКОЕ ОПИСАНИЕ

местоположения границ

Зона сельскохозяйственного производства села Попасное - СХ2/2

(наименование объекта, местоположение границ которого описано (далее - объект)

Раздел 1

Сведения об объекте		
№ п/п	Характеристики объекта	Описание характеристик
1	2	3
1	Местоположение объекта	Воронежская область, Кантемировский муниципальный район, Новомарковское сельское поселение, село Попасное
2	Площадь объекта +/- величина погрешности определения площади (Р +/- Дельта Р)	-
3	Иные характеристики объекта	-

Сведения о местоположении границ объекта					
1. Система координат: МСК - 36, зона 1					
2. Сведения о характерных точках границ объекта					
Обозначение характерных точек границ	Координаты, м		Метод определения координат характерной точки	Средняя квадратическая погрешность положения характерной точки (Мп), м	Описание обозначения точки на местности (при наличии)
	X	Y			
1	2	3	4	5	6
1	293350.90	1334041.67	Картометрический	1.00	-
2	293395.39	1334144.45	Картометрический	1.00	-
3	293359.31	1334166.11	Картометрический	1.00	-
4	293424.15	1334309.08	Картометрический	1.00	-
5	293454.14	1334376.67	Картометрический	1.00	-
6	293227.27	1334512.33	Картометрический	1.00	-
7	293186.30	1334513.32	Картометрический	1.00	-
8	293152.75	1334513.34	Картометрический	1.00	-
9	293042.21	1334232.22	Картометрический	1.00	-
10	293034.31	1334211.96	Картометрический	1.00	-
11	293135.97	1334173.87	Картометрический	1.00	-
12	293175.16	1334275.55	Картометрический	1.00	-
13	293108.09	1334306.53	Картометрический	1.00	-
14	293124.25	1334355.68	Картометрический	1.00	-
15	293284.51	1334299.92	Картометрический	1.00	-
16	293258.78	1334236.90	Картометрический	1.00	-
17	293251.51	1334218.99	Картометрический	1.00	-
18	293182.96	1334062.64	Картометрический	1.00	-
19	293241.41	1334056.04	Картометрический	1.00	-
1	293350.90	1334041.67	Картометрический	1.00	-
20	292279.65	1333169.62	Картометрический	1.00	-
21	292369.41	1333242.14	Картометрический	1.00	-
22	292459.73	1333321.96	Картометрический	1.00	-
23	292469.53	1333330.63	Картометрический	1.00	-
24	292470.50	1333340.78	Картометрический	1.00	-
25	292290.70	1333511.54	Картометрический	1.00	-
26	292261.36	1333473.65	Картометрический	1.00	-
27	292255.21	1333439.47	Картометрический	1.00	-
28	292226.00	1333371.24	Картометрический	1.00	-
29	292206.47	1333301.21	Картометрический	1.00	-
30	292178.62	1333185.80	Картометрический	1.00	-
20	292279.65	1333169.62	Картометрический	1.00	-

3. Сведения о характерных точках части (частей) границы объекта					
Обозначение характерных точек части границы	Координаты, м		Метод определения координат характерной точки	Средняя квадратическая погрешность положения характерной точки (M _t), м	Описание обозначения точки на местности (при наличии)
	X	Y			
1	2	3	4	5	6
Часть №					
-	-	-	-	-	-

ГРАФИЧЕСКОЕ ОПИСАНИЕ

местоположения границ

Зона ритуальных объектов села Попасное - СН1/2

(наименование объекта, местоположение границ которого описано (далее - объект)

Раздел 1

Сведения об объекте		
№ п/п	Характеристики объекта	Описание характеристик
1	2	3
1	Местоположение объекта	Воронежская область, Кантемировский муниципальный район, Новомарковское сельское поселение, село Попасное
2	Площадь объекта +/- величина погрешности определения площади (Р +/- Дельта Р)	-
3	Иные характеристики объекта	-

Сведения о местоположении границ объекта					
1. Система координат: МСК - 36, зона 1					
2. Сведения о характерных точках границ объекта					
Обозначение характерных точек границ	Координаты, м		Метод определения координат характерной точки	Средняя квадратическая погрешность положения характерной точки (Mf), м	Описание обозначения точки на местности (при наличии)
	X	Y			
1	2	3	4	5	6
1	292368.28	1333592.43	Картометрический	1.00	-
2	292428.42	1333660.47	Картометрический	1.00	-
3	292387.73	1333698.09	Картометрический	1.00	-
4	292328.11	1333629.69	Картометрический	1.00	-
1	292368.28	1333592.43	Картометрический	1.00	-
3. Сведения о характерных точках части (частей) границы объекта					
Обозначение характерных точек части границы	Координаты, м		Метод определения координат характерной точки	Средняя квадратическая погрешность положения характерной точки (Mf), м	Описание обозначения точки на местности (при наличии)
	X	Y			
1	2	3	4	5	6
Часть №					
-	-	-	-	-	-

3. Сведения о характерных точках части (частей) границы объекта					
Обозначение характерных точек части границы	Координаты, м		Метод определения координат характерной точки	Средняя квадратическая погрешность положения характерной точки (M _t), м	Описание обозначения точки на местности (при наличии)
	X	Y			
1	2	3	4	5	6
Часть №					
-	-	-	-	-	-

Приложение № 3
к правилам землепользования и застройки
Новомарковского сельского поселения
Кантемировского муниципального района
Воронежской области

ГРАФИЧЕСКОЕ ОПИСАНИЕ МЕСТОПОЛОЖЕНИЯ ГРАНИЦ
ТЕРРИТОРИАЛЬНЫХ ЗОН, РАСПОЛОЖЕННЫХ ЗА ГРАНИЦАМИ
НАСЕЛЕННЫХ ПУНКТОВ НА ТЕРРИТОРИИ НОВОМАРКОВСКОГО
СЕЛЬСКОГО ПОСЕЛЕНИЯ

ГРАФИЧЕСКОЕ ОПИСАНИЕ

местоположения границ

Зона улиц, дорог, инженерной и транспортной инфраструктуры за границами населенных пунктов - ИТ1

(наименование объекта, местоположение границ которого описано (далее - объект))

Раздел 1

Сведения об объекте		
№ п/п	Характеристики объекта	Описание характеристик
1	2	3
1	Местоположение объекта	Воронежская область, Кантемировский муниципальный район, Новомарковское сельское поселение
2	Площадь объекта +/- величина погрешности определения площади (P +/- Дельта P)	-
3	Иные характеристики объекта	-

Сведения о местоположении границ объекта					
1. Система координат: МСК - 36, зона 1					
2. Сведения о характерных точках границ объекта					
Обозначение характерных точек границ	Координаты, м		Метод определения координат характерной точки	Средняя квадратическая погрешность положения характерной точки (Мп), м	Описание обозначения точки на местности (при наличии)
	X	Y			
1	2	3	4	5	6
1	293152.75	1334513.34	Картометрический	5.00	-
2	293174.43	1334565.52	Картометрический	5.00	-
3	293186.30	1334567.22	Картометрический	5.00	-
4	293195.41	1334578.48	Картометрический	5.00	-
5	293182.17	1334585.06	Картометрический	5.00	-
6	293183.96	1334589.38	Картометрический	5.00	-
7	293216.97	1334656.98	Картометрический	5.00	-
8	293239.69	1334695.20	Картометрический	5.00	-
9	293274.56	1334741.33	Картометрический	5.00	-
10	293331.58	1334829.45	Картометрический	5.00	-
11	293383.72	1334900.91	Картометрический	5.00	-
12	293399.48	1334924.75	Картометрический	5.00	-
13	293476.97	1335033.13	Картометрический	5.00	-
14	293494.35	1335056.57	Картометрический	5.00	-
15	293555.07	1335105.36	Картометрический	5.00	-
16	293633.94	1335160.35	Картометрический	5.00	-
17	293718.70	1335215.31	Картометрический	5.00	-
18	293790.45	1335265.89	Картометрический	5.00	-
19	293813.57	1335284.86	Картометрический	5.00	-
20	293847.31	1335320.49	Картометрический	5.00	-
21	293868.48	1335347.34	Картометрический	5.00	-
22	293921.01	1335431.82	Картометрический	5.00	-
23	294050.50	1335631.05	Картометрический	5.00	-
24	294067.22	1335652.87	Картометрический	5.00	-
25	294091.06	1335700.56	Картометрический	5.00	-
26	294106.82	1335730.20	Картометрический	5.00	-
27	294122.76	1335768.60	Картометрический	5.00	-
28	294146.62	1335838.99	Картометрический	5.00	-
29	294158.56	1335868.59	Картометрический	5.00	-
30	294179.68	1335905.35	Картометрический	5.00	-
31	294221.90	1335940.06	Картометрический	5.00	-
32	294264.60	1335969.50	Картометрический	5.00	-
33	294295.81	1335985.06	Картометрический	5.00	-
34	294321.49	1335995.51	Картометрический	5.00	-
35	294388.91	1336040.59	Картометрический	5.00	-

1	2	3	4	5	6
36	294675.84	1336261.41	Картометрический	5.00	-
37	294846.62	1336403.86	Картометрический	5.00	-
38	295016.04	1336544.20	Картометрический	5.00	-
39	295162.27	1336667.04	Картометрический	5.00	-
40	295199.55	1336705.98	Картометрический	5.00	-
41	295205.39	1336706.60	Картометрический	5.00	-
42	295210.64	1336711.87	Картометрический	5.00	-
43	295208.83	1336717.60	Картометрический	5.00	-
44	295208.92	1336720.06	Картометрический	5.00	-
45	295210.97	1336725.78	Картометрический	5.00	-
46	295226.81	1336747.03	Картометрический	5.00	-
47	295256.02	1336795.77	Картометрический	5.00	-
48	295273.41	1336825.19	Картометрический	5.00	-
49	295328.27	1336922.92	Картометрический	5.00	-
50	295363.00	1336981.51	Картометрический	5.00	-
51	295383.26	1337009.86	Картометрический	5.00	-
52	295388.87	1337024.40	Картометрический	5.00	-
53	295390.62	1337028.95	Картометрический	5.00	-
54	295400.52	1337054.65	Картометрический	5.00	-
55	295410.43	1337082.31	Картометрический	5.00	-
56	295435.49	1337157.27	Картометрический	5.00	-
57	295477.44	1337281.16	Картометрический	5.00	-
58	295517.51	1337400.60	Картометрический	5.00	-
59	295538.74	1337452.87	Картометрический	5.00	-
60	295570.52	1337511.66	Картометрический	5.00	-
61	295614.57	1337587.73	Картометрический	5.00	-
62	295692.59	1337702.91	Картометрический	5.00	-
63	295734.77	1337772.30	Картометрический	5.00	-
64	295745.35	1337792.62	Картометрический	5.00	-
65	295760.16	1337810.22	Картометрический	5.00	-
66	295815.70	1337921.42	Картометрический	5.00	-
67	295842.00	1337974.80	Картометрический	5.00	-
68	295867.48	1338010.47	Картометрический	5.00	-
69	295909.14	1338061.01	Картометрический	5.00	-
70	295955.47	1338121.05	Картометрический	5.00	-
71	295986.33	1338152.68	Картометрический	5.00	-
72	296012.79	1338181.93	Картометрический	5.00	-
73	296058.12	1338235.78	Картометрический	5.00	-
74	296086.10	1338273.27	Картометрический	5.00	-
75	296133.27	1338370.56	Картометрический	5.00	-
76	296162.20	1338442.79	Картометрический	5.00	-
77	296182.51	1338487.89	Картометрический	5.00	-
78	296226.89	1338582.15	Картометрический	5.00	-
79	296243.39	1338616.72	Картометрический	5.00	-
80	296253.37	1338641.06	Картометрический	5.00	-
81	296287.61	1338710.12	Картометрический	5.00	-
82	296300.26	1338737.40	Картометрический	5.00	-
83	296349.30	1338845.14	Картометрический	5.00	-

1	2	3	4	5	6
84	296378.77	1338912.52	Картометрический	5.00	-
85	296406.67	1338981.57	Картометрический	5.00	-
86	296411.96	1338996.51	Картометрический	5.00	-
87	296415.33	1339018.37	Картометрический	5.00	-
88	296418.54	1339048.13	Картометрический	5.00	-
89	296419.94	1339109.02	Картометрический	5.00	-
90	296419.15	1339133.13	Картометрический	5.00	-
91	296417.24	1339156.91	Картометрический	5.00	-
92	296418.20	1339158.11	Картометрический	5.00	-
93	296427.06	1339155.99	Картометрический	5.00	-
94	296426.47	1339170.77	Картометрический	5.00	-
95	296411.19	1339172.53	Картометрический	5.00	-
96	296405.12	1339164.16	Картометрический	5.00	-
97	296397.24	1339166.76	Картометрический	5.00	-
98	296397.96	1339132.37	Картометрический	5.00	-
99	296398.74	1339108.91	Картометрический	5.00	-
100	296397.38	1339049.52	Картометрический	5.00	-
101	296394.31	1339021.10	Картометрический	5.00	-
102	296391.35	1339001.70	Картометрический	5.00	-
103	296386.85	1338989.11	Картометрический	5.00	-
104	296359.33	1338920.98	Картометрический	5.00	-
105	296329.83	1338853.53	Картометрический	5.00	-
106	296281.00	1338746.25	Картометрический	5.00	-
107	296235.10	1338651.92	Картометрический	5.00	-
108	296223.86	1338625.94	Картометрический	5.00	-
109	296207.35	1338591.36	Картометрический	5.00	-
110	296162.90	1338496.94	Картометрический	5.00	-
111	296142.32	1338451.24	Картометрический	5.00	-
112	296113.47	1338379.21	Картометрический	5.00	-
113	296085.23	1338317.37	Картометрический	5.00	-
114	296087.32	1338321.96	Картометрический	5.00	-
115	296063.04	1338331.58	Картометрический	5.00	-
116	296035.63	1338359.92	Картометрический	5.00	-
117	296028.85	1338366.54	Картометрический	5.00	-
118	296021.90	1338372.84	Картометрический	5.00	-
119	295998.68	1338395.02	Картометрический	5.00	-
120	295963.15	1338426.80	Картометрический	5.00	-
121	295927.59	1338459.51	Картометрический	5.00	-
122	295913.84	1338472.68	Картометрический	5.00	-
123	295905.33	1338479.92	Картометрический	5.00	-
124	295895.62	1338486.71	Картометрический	5.00	-
125	295886.49	1338491.85	Картометрический	5.00	-
126	295877.26	1338495.90	Картометрический	5.00	-
127	295867.35	1338499.19	Картометрический	5.00	-
128	295860.08	1338500.87	Картометрический	5.00	-
129	295851.75	1338501.53	Картометрический	5.00	-
130	295842.39	1338501.39	Картометрический	5.00	-
131	295834.57	1338500.41	Картометрический	5.00	-

1	2	3	4	5	6
132	295811.97	1338494.93	Картометрический	5.00	-
133	295812.66	1338492.15	Картометрический	5.00	-
134	295795.89	1338487.94	Картометрический	5.00	-
135	295797.83	1338461.72	Картометрический	5.00	-
136	295806.41	1338463.28	Картометрический	5.00	-
137	295817.76	1338465.90	Картометрический	5.00	-
138	295828.58	1338469.37	Картометрический	5.00	-
139	295826.61	1338480.66	Картометрический	5.00	-
140	295842.94	1338481.26	Картометрический	5.00	-
141	295851.40	1338480.66	Картометрический	5.00	-
142	295863.73	1338477.87	Картометрический	5.00	-
143	295875.68	1338472.71	Картометрический	5.00	-
144	295885.16	1338466.55	Картометрический	5.00	-
145	295902.25	1338453.01	Картометрический	5.00	-
146	295931.44	1338426.94	Картометрический	5.00	-
147	295948.58	1338410.55	Картометрический	5.00	-
148	295975.57	1338383.70	Картометрический	5.00	-
149	296008.53	1338352.29	Картометрический	5.00	-
150	296016.18	1338344.96	Картометрический	5.00	-
151	296019.15	1338342.26	Картометрический	5.00	-
152	296048.22	1338317.43	Картометрический	5.00	-
153	296067.43	1338286.04	Картометрический	5.00	-
154	296040.42	1338249.84	Картометрический	5.00	-
155	295995.75	1338196.77	Картометрический	5.00	-
156	295969.93	1338168.24	Картометрический	5.00	-
157	295935.94	1338134.04	Картометрический	5.00	-
158	295857.84	1338043.86	Картометрический	5.00	-
159	295838.49	1338017.16	Картометрический	5.00	-
160	295822.30	1337988.06	Картометрический	5.00	-
161	295794.50	1337932.46	Картометрический	5.00	-
162	295760.44	1337863.68	Картометрический	5.00	-
163	295729.12	1337800.70	Картометрический	5.00	-
164	295720.70	1337784.55	Картометрический	5.00	-
165	295673.78	1337706.88	Картометрический	5.00	-
166	295598.97	1337598.98	Картометрический	5.00	-
167	295556.59	1337526.11	Картометрический	5.00	-
168	295520.97	1337455.48	Картометрический	5.00	-
169	295502.76	1337412.50	Картометрический	5.00	-
170	295462.44	1337287.33	Картометрический	5.00	-
171	295420.37	1337164.32	Картометрический	5.00	-
172	295397.33	1337098.58	Картометрический	5.00	-
173	295384.48	1337065.90	Картометрический	5.00	-
174	295371.70	1337038.44	Картометрический	5.00	-
175	295370.00	1337034.80	Картометрический	5.00	-
176	295365.92	1337026.00	Картометрический	5.00	-
177	295336.18	1336971.69	Картометрический	5.00	-
178	295311.52	1336926.82	Картометрический	5.00	-
179	295263.74	1336839.71	Картометрический	5.00	-

1	2	3	4	5	6
180	295224.82	1336771.83	Картометрический	5.00	-
181	295201.95	1336733.61	Картометрический	5.00	-
182	295198.65	1336739.09	Картометрический	5.00	-
183	295189.31	1336731.73	Картометрический	5.00	-
184	295189.41	1336714.80	Картометрический	5.00	-
185	295182.74	1336708.77	Картометрический	5.00	-
186	295167.74	1336693.43	Картометрический	5.00	-
187	295139.66	1336667.94	Картометрический	5.00	-
188	295086.63	1336619.81	Картометрический	5.00	-
189	294966.13	1336520.64	Картометрический	5.00	-
190	294954.24	1336510.87	Картометрический	5.00	-
191	294681.33	1336286.27	Картометрический	5.00	-
192	294627.82	1336249.23	Картометрический	5.00	-
193	294617.54	1336241.29	Картометрический	5.00	-
194	294543.38	1336179.66	Картометрический	5.00	-
195	294466.31	1336121.15	Картометрический	5.00	-
196	294407.71	1336076.74	Картометрический	5.00	-
197	294347.62	1336029.32	Картометрический	5.00	-
198	294317.34	1336007.19	Картометрический	5.00	-
199	294313.28	1336004.03	Картометрический	5.00	-
200	294312.57	1336003.32	Картометрический	5.00	-
201	294292.27	1335994.90	Картометрический	5.00	-
202	294251.41	1335977.56	Картометрический	5.00	-
203	294246.48	1335981.99	Картометрический	5.00	-
204	294230.10	1335979.63	Картометрический	5.00	-
205	294217.44	1335967.62	Картометрический	5.00	-
206	294167.33	1335923.32	Картометрический	5.00	-
207	294152.19	1335900.67	Картометрический	5.00	-
208	294145.13	1335888.52	Картометрический	5.00	-
209	294131.19	1335850.69	Картометрический	5.00	-
210	294104.73	1335765.60	Картометрический	5.00	-
211	294094.20	1335742.10	Картометрический	5.00	-
212	294076.16	1335707.97	Картометрический	5.00	-
213	294047.11	1335662.80	Картометрический	5.00	-
214	294032.20	1335635.37	Картометрический	5.00	-
215	293909.62	1335446.28	Картометрический	5.00	-
216	293854.61	1335358.01	Картометрический	5.00	-
217	293835.35	1335333.57	Картометрический	5.00	-
218	293803.16	1335299.22	Картометрический	5.00	-
219	293772.37	1335273.67	Картометрический	5.00	-
220	293728.45	1335243.63	Картометрический	5.00	-
221	293721.05	1335235.67	Картометрический	5.00	-
222	293708.19	1335229.78	Картометрический	5.00	-
223	293594.36	1335153.63	Картометрический	5.00	-
224	293552.29	1335124.47	Картометрический	5.00	-
225	293503.09	1335089.85	Картометрический	5.00	-
226	293466.78	1335050.39	Картометрический	5.00	-
227	293450.17	1335030.15	Картометрический	5.00	-

1	2	3	4	5	6
228	293439.86	1335012.02	Картометрический	5.00	-
229	293377.41	1334930.75	Картометрический	5.00	-
230	293344.68	1334880.86	Картометрический	5.00	-
231	293321.26	1334848.43	Картометрический	5.00	-
232	293257.53	1334757.20	Картометрический	5.00	-
233	293192.39	1334645.24	Картометрический	5.00	-
234	293172.32	1334604.03	Картометрический	5.00	-
235	293133.98	1334513.98	Картометрический	5.00	-
1	293152.75	1334513.34	Картометрический	5.00	-
236	297231.25	1340845.95	Картометрический	1.00	-
237	297228.63	1340865.95	Картометрический	1.00	-
238	297213.51	1340851.31	Картометрический	1.00	-
239	297182.97	1340810.81	Картометрический	1.00	-
240	297138.39	1340776.82	Картометрический	1.00	-
241	297029.02	1340713.42	Картометрический	1.00	-
242	296984.54	1340685.36	Картометрический	1.00	-
243	296851.96	1340601.16	Картометрический	1.00	-
244	296845.99	1340587.93	Картометрический	1.00	-
245	296891.29	1340615.94	Картометрический	1.00	-
246	296957.64	1340655.99	Картометрический	1.00	-
247	297024.70	1340695.72	Картометрический	1.00	-
248	297087.04	1340734.26	Картометрический	1.00	-
249	297152.02	1340773.45	Картометрический	1.00	-
250	297168.66	1340784.47	Картометрический	1.00	-
251	297183.40	1340795.18	Картометрический	1.00	-
252	297194.59	1340804.51	Картометрический	1.00	-
253	297202.20	1340813.31	Картометрический	1.00	-
254	297212.17	1340831.67	Картометрический	1.00	-
255	297219.84	1340846.03	Картометрический	1.00	-
256	297221.94	1340849.54	Картометрический	1.00	-
257	297222.92	1340850.92	Картометрический	1.00	-
258	297224.11	1340851.47	Картометрический	1.00	-
259	297225.77	1340852.00	Картометрический	1.00	-
260	297227.54	1340850.72	Картометрический	1.00	-
261	297228.62	1340848.56	Картометрический	1.00	-
262	297230.19	1340845.70	Картометрический	1.00	-
236	297231.25	1340845.95	Картометрический	1.00	-
263	296143.83	1340879.91	Картометрический	1.00	-
264	296138.80	1340896.46	Картометрический	1.00	-
265	296135.79	1340906.40	Картометрический	1.00	-
266	296119.53	1340909.40	Картометрический	1.00	-
267	296117.60	1340917.08	Картометрический	1.00	-
268	296116.05	1340917.04	Картометрический	1.00	-
269	296093.16	1341010.32	Картометрический	1.00	-
270	296099.68	1341017.25	Картометрический	1.00	-
271	296129.90	1341025.28	Картометрический	1.00	-

1	2	3	4	5	6
272	296148.97	1341028.61	Картометрический	1.00	-
273	296191.77	1341027.11	Картометрический	1.00	-
274	296222.97	1341022.85	Картометрический	1.00	-
275	296234.56	1341013.04	Картометрический	1.00	-
276	296244.87	1341010.77	Картометрический	1.00	-
277	296252.70	1341016.65	Картометрический	1.00	-
278	296274.31	1341010.85	Картометрический	1.00	-
279	296290.87	1341008.67	Картометрический	1.00	-
280	296316.26	1341008.06	Картометрический	1.00	-
281	296372.51	1341019.36	Картометрический	1.00	-
282	296420.26	1341027.10	Картометрический	1.00	-
283	296459.58	1341036.71	Картометрический	1.00	-
284	296466.71	1341037.79	Картометрический	1.00	-
285	296472.33	1341038.65	Картометрический	1.00	-
286	296479.78	1341041.44	Картометрический	1.00	-
287	296513.26	1341062.16	Картометрический	1.00	-
288	296561.09	1341099.66	Картометрический	1.00	-
289	296685.85	1341195.79	Картометрический	1.00	-
290	296680.04	1341203.90	Картометрический	1.00	-
291	296676.47	1341208.82	Картометрический	1.00	-
292	296621.33	1341168.80	Картометрический	1.00	-
293	296543.96	1341112.11	Картометрический	1.00	-
294	296498.11	1341079.86	Картометрический	1.00	-
295	296488.31	1341073.20	Картометрический	1.00	-
296	296476.96	1341066.86	Картометрический	1.00	-
297	296468.41	1341063.93	Картометрический	1.00	-
298	296457.86	1341063.97	Картометрический	1.00	-
299	296436.14	1341056.32	Картометрический	1.00	-
300	296433.93	1341055.54	Картометрический	1.00	-
301	296364.23	1341039.43	Картометрический	1.00	-
302	296331.42	1341035.28	Картометрический	1.00	-
303	296292.85	1341037.01	Картометрический	1.00	-
304	296273.60	1341040.39	Картометрический	1.00	-
305	296253.86	1341042.79	Картометрический	1.00	-
306	296234.00	1341043.41	Картометрический	1.00	-
307	296189.59	1341051.14	Картометрический	1.00	-
308	296169.94	1341052.37	Картометрический	1.00	-
309	296149.41	1341051.69	Картометрический	1.00	-
310	296130.58	1341048.94	Картометрический	1.00	-
311	296104.95	1341041.51	Картометрический	1.00	-
312	296091.22	1341036.21	Картометрический	1.00	-
313	296068.44	1341038.93	Картометрический	1.00	-
314	296068.27	1341016.20	Картометрический	1.00	-
315	296076.98	1340988.75	Картометрический	1.00	-
316	296086.93	1340941.77	Картометрический	1.00	-
317	296091.68	1340910.70	Картометрический	1.00	-
318	296107.56	1340864.72	Картометрический	1.00	-
319	296128.27	1340871.37	Картометрический	1.00	-

1	2	3	4	5	6
263	296143.83	1340879.91	Картометрический	1.00	-
320	297383.27	1341633.73	Картометрический	1.00	-
321	297349.39	1341875.72	Картометрический	1.00	-
322	297327.37	1341894.81	Картометрический	1.00	-
323	297332.20	1341876.11	Картометрический	1.00	-
324	297337.40	1341853.41	Картометрический	1.00	-
325	297341.40	1341829.02	Картометрический	1.00	-
326	297343.18	1341816.22	Картометрический	1.00	-
327	297354.51	1341746.10	Картометрический	1.00	-
328	297361.28	1341702.16	Картометрический	1.00	-
329	297365.91	1341677.34	Картометрический	1.00	-
330	297369.81	1341657.86	Картометрический	1.00	-
331	297373.53	1341645.75	Картометрический	1.00	-
320	297383.27	1341633.73	Картометрический	1.00	-

3. Сведения о характерных точках части (частей) границы объекта					
Обозначение характерных точек части границы	Координаты, м		Метод определения координат характерной точки	Средняя квадратическая погрешность положения характерной точки (M _t), м	Описание обозначения точки на местности (при наличии)
	X	Y			
1	2	3	4	5	6
Часть №					
-	-	-	-	-	-

ГРАФИЧЕСКОЕ ОПИСАНИЕ

местоположения границ

Зона сельскохозяйственного производства за границами населенных пунктов - СХ2

(наименование объекта, местоположение границ которого описано (далее - объект))

Раздел 1

Сведения об объекте		
№ п/п	Характеристики объекта	Описание характеристик
1	2	3
1	Местоположение объекта	Воронежская область, Кантемировский муниципальный район, Новомарковское сельское поселение
2	Площадь объекта +/- величина погрешности определения площади (Р +/- Дельта Р)	-
3	Иные характеристики объекта	-

Сведения о местоположении границ объекта					
1. Система координат: МСК - 36, зона 1					
2. Сведения о характерных точках границ объекта					
Обозначение характерных точек границ	Координаты, м		Метод определения координат характерной точки	Средняя квадратическая погрешность положения характерной точки (Мп), м	Описание обозначения точки на местности (при наличии)
	X	Y			
1	2	3	4	5	6
1	295946.27	1338228.80	Картометрический	5.00	-
2	295955.02	1338241.60	Картометрический	5.00	-
3	296016.18	1338344.96	Картометрический	5.00	-
4	296008.53	1338352.29	Картометрический	5.00	-
5	295975.57	1338383.70	Картометрический	5.00	-
6	295948.58	1338410.55	Картометрический	5.00	-
7	295931.44	1338426.94	Картометрический	5.00	-
8	295902.25	1338453.01	Картометрический	5.00	-
9	295885.16	1338466.55	Картометрический	5.00	-
10	295875.68	1338472.71	Картометрический	5.00	-
11	295863.73	1338477.87	Картометрический	5.00	-
12	295851.40	1338480.66	Картометрический	5.00	-
13	295842.94	1338481.26	Картометрический	5.00	-
14	295826.61	1338480.66	Картометрический	5.00	-
15	295828.58	1338469.37	Картометрический	5.00	-
16	295817.76	1338465.90	Картометрический	5.00	-
17	295806.41	1338463.28	Картометрический	5.00	-
18	295797.83	1338461.72	Картометрический	5.00	-
19	295795.89	1338487.94	Картометрический	5.00	-
20	295812.37	1338491.86	Картометрический	5.00	-
21	295811.97	1338494.93	Картометрический	5.00	-
22	295834.57	1338500.41	Картометрический	5.00	-
23	295842.39	1338501.39	Картометрический	5.00	-
24	295851.75	1338501.53	Картометрический	5.00	-
25	295860.08	1338500.87	Картометрический	5.00	-
26	295867.35	1338499.19	Картометрический	5.00	-
27	295877.26	1338495.90	Картометрический	5.00	-
28	295886.49	1338491.85	Картометрический	5.00	-
29	295895.62	1338486.71	Картометрический	5.00	-
30	295905.33	1338479.92	Картометрический	5.00	-
31	295913.84	1338472.68	Картометрический	5.00	-
32	295927.59	1338459.51	Картометрический	5.00	-
33	295963.15	1338426.80	Картометрический	5.00	-
34	295998.68	1338395.02	Картометрический	5.00	-
35	296021.90	1338372.84	Картометрический	5.00	-

1	2	3	4	5	6
36	296028.85	1338366.54	Картометрический	5.00	-
37	296107.88	1338500.17	Картометрический	5.00	-
38	295893.08	1338653.69	Картометрический	5.00	-
39	295865.47	1338632.82	Картометрический	5.00	-
40	295796.79	1338600.49	Картометрический	5.00	-
41	295687.03	1338588.37	Картометрический	5.00	-
42	295645.96	1338539.89	Картометрический	5.00	-
43	295634.51	1338418.69	Картометрический	5.00	-
1	295946.27	1338228.80	Картометрический	5.00	-
44	297234.66	1339318.29	Картометрический	5.00	-
45	297195.20	1339517.06	Картометрический	5.00	-
46	297153.41	1339537.87	Картометрический	5.00	-
47	297135.47	1339528.01	Картометрический	5.00	-
48	297103.44	1339533.65	Картометрический	5.00	-
49	297095.24	1339518.38	Картометрический	5.00	-
50	297107.67	1339345.41	Картометрический	5.00	-
51	297101.38	1339303.15	Картометрический	5.00	-
52	297211.99	1339314.73	Картометрический	5.00	-
44	297234.66	1339318.29	Картометрический	5.00	-
53	297544.54	1339272.23	Картометрический	1.00	-
54	297569.05	1339322.06	Картометрический	1.00	-
55	297575.78	1339330.68	Картометрический	1.00	-
56	297570.67	1339392.90	Картометрический	1.00	-
57	297516.80	1339391.55	Картометрический	1.00	-
58	297463.47	1339368.12	Картометрический	1.00	-
59	297402.60	1339348.45	Картометрический	1.00	-
60	297403.94	1339344.28	Картометрический	1.00	-
61	297413.71	1339302.80	Картометрический	1.00	-
62	297414.92	1339281.12	Картометрический	1.00	-
63	297424.41	1339233.18	Картометрический	1.00	-
53	297544.54	1339272.23	Картометрический	1.00	-
64	297408.39	1339466.83	Картометрический	1.00	-
65	297415.93	1339527.30	Картометрический	1.00	-
66	297406.50	1339560.96	Картометрический	1.00	-
67	297305.10	1339536.72	Картометрический	1.00	-
68	297311.02	1339508.44	Картометрический	1.00	-
69	297348.59	1339495.78	Картометрический	1.00	-
70	297374.32	1339482.32	Картометрический	1.00	-
71	297398.56	1339466.43	Картометрический	1.00	-
64	297408.39	1339466.83	Картометрический	1.00	-
72	297405.29	1340231.09	Картометрический	1.00	-
73	297476.13	1340291.15	Картометрический	1.00	-
74	297485.29	1340340.17	Картометрический	1.00	-
75	297446.77	1340418.55	Картометрический	1.00	-

1	2	3	4	5	6
76	297399.72	1340455.65	Картометрический	1.00	-
77	297338.97	1340384.91	Картометрический	1.00	-
78	297353.84	1340294.93	Картометрический	1.00	-
79	297388.05	1340253.31	Картометрический	1.00	-
72	297405.29	1340231.09	Картометрический	1.00	-

3. Сведения о характерных точках части (частей) границы объекта					
Обозначение характерных точек части границы	Координаты, м		Метод определения координат характерной точки	Средняя квадратическая погрешность положения характерной точки (M _t), м	Описание обозначения точки на местности (при наличии)
	X	Y			
1	2	3	4	5	6
Часть №					
-	-	-	-	-	-

ГРАФИЧЕСКОЕ ОПИСАНИЕ

местоположения границ

Зона животноводства за границами населенных пунктов - СХЗ

(наименование объекта, местоположение границ которого описано (далее - объект))

Раздел 1

Сведения об объекте		
№ п/п	Характеристики объекта	Описание характеристик
1	2	3
1	Местоположение объекта	Воронежская область, Кантемировский муниципальный район, Новомарковское сельское поселение
2	Площадь объекта +/- величина погрешности определения площади (Р +/- Дельта Р)	-
3	Иные характеристики объекта	-

Сведения о местоположении границ объекта					
1. Система координат: МСК - 36, зона 1					
2. Сведения о характерных точках границ объекта					
Обозначение характерных точек границ	Координаты, м		Метод определения координат характерной точки	Средняя квадратическая погрешность положения характерной точки (Мп), м	Описание обозначения точки на местности (при наличии)
	X	Y			
1	2	3	4	5	6
1	296468.41	1341063.93	Картометрический	1.00	-
2	296476.96	1341066.86	Картометрический	1.00	-
3	296488.31	1341073.20	Картометрический	1.00	-
4	296498.11	1341079.86	Картометрический	1.00	-
5	296543.96	1341112.11	Картометрический	1.00	-
6	296621.33	1341168.80	Картометрический	1.00	-
7	296676.47	1341208.82	Картометрический	1.00	-
8	296680.04	1341203.90	Картометрический	1.00	-
9	296685.85	1341195.79	Картометрический	1.00	-
10	296717.08	1341218.27	Картометрический	1.00	-
11	296705.00	1341224.31	Картометрический	1.00	-
12	296719.62	1341234.82	Картометрический	1.00	-
13	296714.82	1341241.39	Картометрический	1.00	-
14	296694.56	1341242.53	Картометрический	1.00	-
15	296690.59	1341244.43	Картометрический	1.00	-
16	296683.37	1341248.00	Картометрический	1.00	-
17	296623.20	1341277.70	Картометрический	1.00	-
18	296533.53	1341321.96	Картометрический	1.00	-
19	296443.86	1341366.23	Картометрический	1.00	-
20	296354.19	1341410.49	Картометрический	1.00	-
21	296330.96	1341422.13	Картометрический	1.00	-
22	296336.43	1341433.05	Картометрический	1.00	-
23	296359.01	1341476.25	Картометрический	1.00	-
24	296408.30	1341572.98	Картометрический	1.00	-
25	296443.22	1341640.33	Картометрический	1.00	-
26	296466.61	1341683.07	Картометрический	1.00	-
27	296493.39	1341737.19	Картометрический	1.00	-
28	296524.67	1341801.33	Картометрический	1.00	-
29	296578.63	1341913.29	Картометрический	1.00	-
30	296618.86	1341995.78	Картометрический	1.00	-
31	296589.26	1342001.48	Картометрический	1.00	-
32	296548.87	1342009.05	Картометрический	1.00	-
33	296521.53	1342014.71	Картометрический	1.00	-
34	296497.86	1342020.79	Картометрический	1.00	-
35	296459.28	1342033.89	Картометрический	1.00	-

1	2	3	4	5	6
36	296442.11	1342040.82	Картометрический	1.00	-
37	296387.52	1342063.43	Картометрический	1.00	-
38	296360.79	1342075.36	Картометрический	1.00	-
39	296317.20	1342097.17	Картометрический	1.00	-
40	296287.57	1342113.75	Картометрический	1.00	-
41	296255.93	1342130.70	Картометрический	1.00	-
42	296256.08	1342134.22	Картометрический	1.00	-
43	296256.27	1342139.02	Картометрический	1.00	-
44	296241.76	1342146.30	Картометрический	1.00	-
45	296232.65	1342151.13	Картометрический	1.00	-
46	296230.28	1342147.93	Картометрический	1.00	-
47	296228.50	1342145.52	Картометрический	1.00	-
48	295972.66	1342277.04	Картометрический	1.00	-
49	295869.82	1342329.90	Картометрический	1.00	-
50	295677.35	1342477.71	Картометрический	1.00	-
51	295572.65	1342542.38	Картометрический	1.00	-
52	295520.30	1342590.11	Картометрический	1.00	-
53	295509.83	1342597.15	Картометрический	1.00	-
54	295346.87	1342240.43	Картометрический	1.00	-
55	295707.48	1342068.90	Картометрический	1.00	-
56	295704.25	1342062.13	Картометрический	1.00	-
57	295343.75	1342233.61	Картометрический	1.00	-
58	295230.48	1341985.65	Картометрический	1.00	-
59	295589.77	1341803.21	Картометрический	1.00	-
60	295595.92	1341816.69	Картометрический	1.00	-
61	295699.66	1342043.84	Картометрический	1.00	-
62	295713.30	1342037.61	Картометрический	1.00	-
63	295709.01	1342028.22	Картометрический	1.00	-
64	295609.57	1341810.45	Картометрический	1.00	-
65	295602.86	1341796.32	Картометрический	1.00	-
66	295618.72	1341788.45	Картометрический	1.00	-
67	295749.83	1341725.14	Картометрический	1.00	-
68	295771.00	1341714.92	Картометрический	1.00	-
69	295967.18	1341620.19	Картометрический	1.00	-
70	295956.09	1341597.21	Картометрический	1.00	-
71	295121.35	1342021.79	Картометрический	1.00	-
72	295122.47	1342015.93	Картометрический	1.00	-
73	295127.87	1341987.70	Картометрический	1.00	-
74	295157.25	1341834.13	Картометрический	1.00	-
75	295188.99	1341789.05	Картометрический	1.00	-
76	295207.72	1341743.96	Картометрический	1.00	-
77	295279.51	1341704.96	Картометрический	1.00	-
78	295309.00	1341688.78	Картометрический	1.00	-
79	295322.42	1341678.40	Картометрический	1.00	-
80	295326.57	1341670.58	Картометрический	1.00	-
81	295330.11	1341657.94	Картометрический	1.00	-
82	295330.64	1341632.49	Картометрический	1.00	-
83	295335.31	1341617.62	Картометрический	1.00	-

1	2	3	4	5	6
84	295343.17	1341609.50	Картометрический	1.00	-
85	295361.66	1341598.43	Картометрический	1.00	-
86	295410.85	1341575.40	Картометрический	1.00	-
87	295507.56	1341525.53	Картометрический	1.00	-
88	295570.96	1341491.21	Картометрический	1.00	-
89	295766.24	1341391.45	Картометрический	1.00	-
90	295776.43	1341390.61	Картометрический	1.00	-
91	295785.71	1341393.22	Картометрический	1.00	-
92	295795.73	1341404.07	Картометрический	1.00	-
93	295809.78	1341433.76	Картометрический	1.00	-
94	295832.32	1341494.31	Картометрический	1.00	-
95	295838.87	1341509.16	Картометрический	1.00	-
96	295846.13	1341513.85	Картометрический	1.00	-
97	295855.30	1341515.30	Картометрический	1.00	-
98	295864.26	1341513.35	Картометрический	1.00	-
99	295882.65	1341501.19	Картометрический	1.00	-
100	295908.92	1341488.05	Картометрический	1.00	-
101	295920.11	1341481.97	Картометрический	1.00	-
102	295923.73	1341479.12	Картометрический	1.00	-
103	295872.88	1341375.54	Картометрический	1.00	-
104	295871.44	1341370.06	Картометрический	1.00	-
105	295871.46	1341358.40	Картометрический	1.00	-
106	295875.64	1341348.96	Картометрический	1.00	-
107	295881.54	1341343.08	Картометрический	1.00	-
108	295901.58	1341332.33	Картометрический	1.00	-
109	295923.72	1341324.40	Картометрический	1.00	-
110	295945.26	1341321.88	Картометрический	1.00	-
111	295950.06	1341322.60	Картометрический	1.00	-
112	295962.21	1341325.98	Картометрический	1.00	-
113	295965.69	1341319.82	Картометрический	1.00	-
114	295974.48	1341314.91	Картометрический	1.00	-
115	295980.31	1341309.22	Картометрический	1.00	-
116	295984.33	1341301.25	Картометрический	1.00	-
117	295985.05	1341294.19	Картометрический	1.00	-
118	295987.09	1341285.57	Картометрический	1.00	-
119	295991.61	1341277.81	Картометрический	1.00	-
120	295998.42	1341271.39	Картометрический	1.00	-
121	296005.38	1341266.04	Картометрический	1.00	-
122	296029.51	1341252.34	Картометрический	1.00	-
123	296100.88	1341220.09	Картометрический	1.00	-
124	296302.21	1341133.17	Картометрический	1.00	-
125	296457.86	1341063.97	Картометрический	1.00	-
1	296468.41	1341063.93	Картометрический	1.00	-
126	294725.45	1342731.95	Картометрический	5.00	-
127	294658.88	1342826.97	Картометрический	5.00	-
128	294650.74	1342838.59	Картометрический	5.00	-
129	294433.87	1343148.15	Картометрический	5.00	-

1	2	3	4	5	6
130	294424.22	1343161.91	Картометрический	5.00	-
131	294094.79	1343632.14	Картометрический	5.00	-
132	292907.75	1342800.51	Картометрический	5.00	-
133	293001.76	1342666.31	Картометрический	5.00	-
134	293270.08	1342854.28	Картометрический	5.00	-
135	293505.49	1342518.25	Картометрический	5.00	-
136	293514.97	1342504.72	Картометрический	5.00	-
137	293707.95	1342229.26	Картометрический	5.00	-
138	294243.40	1342604.39	Картометрический	5.00	-
139	294259.30	1342581.69	Картометрический	5.00	-
140	294268.70	1342568.27	Картометрический	5.00	-
141	294342.15	1342463.41	Картометрический	5.00	-
126	294725.45	1342731.95	Картометрический	5.00	-

3. Сведения о характерных точках части (частей) границы объекта					
Обозначение характерных точек части границы	Координаты, м		Метод определения координат характерной точки	Средняя квадратическая погрешность положения характерной точки (M _t), м	Описание обозначения точки на местности (при наличии)
	X	Y			
1	2	3	4	5	6
Часть №					
-	-	-	-	-	-

ГРАФИЧЕСКОЕ ОПИСАНИЕ

местоположения границ

Зона сельскохозяйственного производства иного назначения за границами населенных пунктов - СХ4

(наименование объекта, местоположение границ которого описано (далее - объект)

Раздел 1

Сведения об объекте		
№ п/п	Характеристики объекта	Описание характеристик
1	2	3
1	Местоположение объекта	Воронежская область, Кантемировский муниципальный район, Новомарковское сельское поселение
2	Площадь объекта +/- величина погрешности определения площади (Р +/- Дельта Р)	-
3	Иные характеристики объекта	-

Сведения о местоположении границ объекта					
1. Система координат: МСК - 36, зона 1					
2. Сведения о характерных точках границ объекта					
Обозначение характерных точек границ	Координаты, м		Метод определения координат характерной точки	Средняя квадратическая погрешность положения характерной точки (Мп), м	Описание обозначения точки на местности (при наличии)
	X	Y			
1	2	3	4	5	6
1	296988.62	1338207.26	Картометрический	5.00	-
2	296962.36	1338407.92	Картометрический	5.00	-
3	297100.40	1338436.20	Картометрический	5.00	-
4	297065.38	1338623.39	Картометрический	5.00	-
5	297055.96	1338655.71	Картометрический	5.00	-
6	297028.35	1338700.15	Картометрический	5.00	-
7	296887.62	1338708.23	Картометрический	5.00	-
8	296870.11	1338840.21	Картометрический	5.00	-
9	296680.22	1338834.82	Картометрический	5.00	-
10	296417.62	1338644.94	Картометрический	5.00	-
11	296463.41	1338138.57	Картометрический	5.00	-
1	296988.62	1338207.26	Картометрический	5.00	-
3. Сведения о характерных точках части (частей) границы объекта					
Обозначение характерных точек части границы	Координаты, м		Метод определения координат характерной точки	Средняя квадратическая погрешность положения характерной точки (Мп), м	Описание обозначения точки на местности (при наличии)
	X	Y			
1	2	3	4	5	6
Часть №					
-	-	-	-	-	-

