



ДЕПАРТАМЕНТ  
АРХИТЕКТУРЫ И ГРАДОСТРОИТЕЛЬСТВА  
ВОРОНЕЖСКОЙ ОБЛАСТИ

Правовое управление правительства  
Воронежской области

ЗАРЕГИСТРИРОВАНО

« 24 » 07 2023 г.

Регистрационный номер № 811

ПРИКАЗ

13.07.2023

№ 45-01-04/635

г. Воронеж

**Об утверждении правил землепользования и застройки  
Первомайского сельского поселения Богучарского муниципального  
района Воронежской области**

В соответствии с Градостроительным кодексом Российской Федерации, Федеральным законом от 06.10.2003 № 131-ФЗ «Об общих принципах организации местного самоуправления в Российской Федерации», законами Воронежской области от 07.07.2006 № 61-ОЗ «О регулировании градостроительной деятельности в Воронежской области», от 20.12.2018 № 173-ОЗ «О перераспределении полномочий по утверждению правил землепользования и застройки между органами местного самоуправления поселений Воронежской области, городского округа город Нововоронеж, Борисоглебского городского округа и исполнительными органами государственной власти Воронежской области», постановлением Правительства Воронежской области от 31.12.2014 № 1240 «Об утверждении Положения о департаменте архитектуры и градостроительства Воронежской области», на основании приказа департамента архитектуры и градостроительства Воронежской области от 30.12.2019 № 45-01-04/900 «О подготовке проектов правил землепользования и застройки поселений Богучарского, Бутурлиновского, Грибановского, Калачеевского, Каменского, Кантемировского, Нижнедевицкого, Новохопёрского, Острогжского, Петропавловского, Поворинского, Репьёвского, Россопанского, Таловского,

Терновского и Эртильского муниципальных районов и Борисоглебского городского округа Воронежской области», с учетом заключений о результатах публичных слушаний от 21.06.2023

п р и к а з ы в а ю:

1. Утвердить правила землепользования и застройки Первомайского сельского поселения Богучарского муниципального района Воронежской области согласно приложению к настоящему приказу.


2. Признать утратившими силу следующие решения Совета народных депутатов Первомайского сельского поселения Богучарского муниципального района Воронежской области:

- от 08.11.2012 № 110 «Об утверждении Правил землепользования застройки Первомайского сельского поселения Богучарского муниципального района Воронежской области»;

- от 11.11.2016 № 79 «О внесении изменений в решение Совета народных депутатов Первомайского сельского поселения от 08.11.2012 № 110 «Об утверждении Правил землепользования и застройки Первомайского сельского поселения Богучарского муниципального района Воронежской области».

3. Контроль исполнения настоящего приказа возложить на заместителя руководителя департамента архитектуры и градостроительства Воронежской области – начальника отдела территориального планирования Беляеву С.М.

Руководитель департамента  
архитектуры и градостроительства  
Воронежской области



А.А. Еренков

Приложение

УТВЕРЖДЕНЫ  
приказом департамента  
архитектуры и градостроительства  
Воронежской области  
от 13.07.2023 № 45-01-04/635

**ПРАВИЛА ЗЕМЛЕПОЛЬЗОВАНИЯ И ЗАСТРОЙКИ  
ПЕРВОМАЙСКОГО СЕЛЬСКОГО ПОСЕЛЕНИЯ  
БОГУЧАРСКОГО МУНИЦИПАЛЬНОГО РАЙОНА  
ВОРОНЕЖСКОЙ ОБЛАСТИ**

**ЧАСТЬ I. ПОРЯДОК ПРИМЕНЕНИЯ ПРАВИЛ  
ЗЕМЛЕПОЛЬЗОВАНИЯ И ЗАСТРОЙКИ И ВНЕСЕНИЯ В НИХ  
ИЗМЕНЕНИЙ**

**Раздел 1. Общие положения**

**1. Предмет регулирования и цели подготовки правил  
землепользования и застройки Первомайского сельского поселения  
Богучарского муниципального района Воронежской области**

1. Правила землепользования и застройки Первомайского сельского поселения Богучарского муниципального района Воронежской области (далее – Правила) являются документом градостроительного зонирования, который утверждается нормативным правовым актом департамента архитектуры и градостроительства Воронежской области и в котором устанавливаются территориальные зоны, градостроительные регламенты, порядок применения такого документа и порядок внесения в него изменений.

2. Правила разработаны в соответствии с Градостроительным кодексом Российской Федерации (далее – ГрК РФ), Земельным кодексом Российской Федерации, Федеральным законом от 06.10.2003 № 131-ФЗ «Об общих принципах организации местного самоуправления в Российской Федерации», иными нормативными правовыми актами Российской Федерации, Воронежской области, муниципальными правовыми актами

муниципального образования с учетом положений нормативных актов и документов, определяющих основные направления социально-экономического и градостроительного развития муниципального образования, а также сведений Единого государственного реестра недвижимости, сведений, документов и материалов, содержащихся в государственных информационных системах обеспечения градостроительной деятельности.

3. Правила разработаны в целях:

- создания условий для устойчивого развития территории муниципального образования, сохранения окружающей среды и объектов культурного наследия;
- создания условий для планировки территории муниципального образования;
- обеспечения прав и законных интересов физических и юридических лиц, в том числе правообладателей земельных участков и объектов капитального строительства;
- создания условий для привлечения инвестиций, в том числе путем предоставления возможности выбора наиболее эффективных видов разрешенного использования земельных участков и объектов капитального строительства.

## **2. Основные понятия, используемые в Правилах**

В настоящих Правилах используются основные понятия, установленные законодательством Российской Федерации.

## **3. Сфера применения Правил**

1. Действие настоящих Правил распространяется на всю территорию Первомайского сельского поселения Богучарского муниципального района Воронежской области. Правила обязательны для соблюдения органами государственной власти, органами местного самоуправления, физическими и юридическими лицами, при осуществлении ими градостроительной

деятельности на территории Первомайского сельского поселения Богучарского муниципального района Воронежской области.

2. Настоящие Правила применяются наряду с:

– техническими регламентами и иными обязательными требованиями, установленными в соответствии с законодательством в целях обеспечения безопасности жизни и здоровья людей, надежности и безопасности зданий, строений и сооружений, сохранения окружающей природной среды и объектов культурного наследия;

– региональными и местными нормативами градостроительного проектирования.

#### **4. Содержание и порядок применения Правил**

1. Правила включают в себя:

- 1) порядок их применения и внесения изменений в Правила;
- 2) карту градостроительного зонирования;
- 3) градостроительные регламенты.

Обязательным приложением к настоящим Правилам являются сведения о границах территориальных зон, которые должны содержать графическое описание местоположения границ территориальных зон, перечень координат характерных точек этих границ в системе координат, используемой для ведения Единого государственного реестра недвижимости.

2. Порядок применения Правил и внесения в них изменений включает в себя положения:

1) о регулировании землепользования и застройки;

2) об изменении видов разрешенного использования земельных участков и объектов капитального строительства физическими и юридическими лицами;

3) о подготовке документации по планировке территории органами местного самоуправления;

4) о проведении общественных обсуждений или публичных слушаний по вопросам землепользования и застройки;

- 5) о внесении изменений в Правила;
- 6) о регулировании иных вопросов землепользования и застройки.

#### **5. Использование объектов недвижимости, не соответствующих настоящим Правилам**

1. Земельные участки или объекты капитального строительства, виды разрешенного использования, предельные (минимальные и (или) максимальные) размеры и предельные параметры которых не соответствуют градостроительному регламенту, могут использоваться без установления срока приведения их в соответствие с градостроительным регламентом, за исключением случаев, если использование таких земельных участков и объектов капитального строительства опасно для жизни или здоровья человека, для окружающей среды, объектов культурного наследия.

2. Реконструкция указанных в подпункте 1 настоящего пункта объектов капитального строительства может осуществляться только путем приведения таких объектов в соответствие с градостроительным регламентом или путем уменьшения их несоответствия предельным параметрам разрешенного строительства, реконструкции. Изменение видов разрешенного использования указанных земельных участков и объектов капитального строительства может осуществляться путем приведения их в соответствие с видами разрешенного использования земельных участков и объектов капитального строительства, установленными градостроительным регламентом.

3. В случае если использование указанных в подпункте 1 настоящего пункта земельных участков и объектов капитального строительства продолжается и опасно для жизни или здоровья человека, для окружающей среды, объектов культурного наследия, в соответствии с федеральными законами может быть наложен запрет на использование таких земельных участков и объектов.

## **6. Открытость и доступность информации о землепользовании и застройке**

1. Настоящие Правила являются открытыми и общедоступными.
2. Настоящие Правила подлежат опубликованию в порядке, установленном для официального опубликования нормативных правовых актов Воронежской области, и размещению в федеральной государственной информационной системе территориального планирования и в государственной информационной системе обеспечения градостроительной деятельности.

### **Раздел 2. Положения о регулировании землепользования и застройки**

#### **7. Перераспределение полномочий между органами местного самоуправления Первомайского сельского поселения Богучарского муниципального района Воронежской области и департаментом архитектуры и градостроительства Воронежской области**

1. На основании Закона Воронежской области от 20.12.2018 № 173-ОЗ «О перераспределении полномочий по утверждению правил землепользования и застройки между органами местного самоуправления поселений Воронежской области, городского округа город Нововоронеж, Борисоглебского городского округа и исполнительными органами государственной власти Воронежской области» (далее – Закон Воронежской области) и в соответствии со статьей 8.2 ГрК РФ, частью 3 статьи 6 Федерального закона от 21.12.2021 № 414-ФЗ «Об общих принципах организации публичной власти в субъектах Российской Федерации», частью 1.2 статьи 17 Федерального закона от 06.10.2003 № 131-ФЗ «Об общих принципах организации местного самоуправления в Российской Федерации» полномочия по утверждению Правил перераспределены между органами местного самоуправления Первомайского сельского поселения Богучарского муниципального района Воронежской области и департаментом архитектуры и градостроительства Воронежской области (далее – Уполномоченный орган) на срок, установленный Законом Воронежской области.

2. После истечения срока, указанного в Законе Воронежской области, полномочия Уполномоченного органа, предусмотренные настоящими Правилами, осуществляются органами местного самоуправления Первомайского сельского поселения Богучарского муниципального района Воронежской области в соответствии с требованиями ГрК РФ.

#### **8. Полномочия Уполномоченного органа по вопросам землепользования и застройки**

1. Полномочия Уполномоченного органа по вопросам землепользования и застройки включают:

1) принятие решений о подготовке проекта Правил, о подготовке проекта о внесении изменений в Правила;

2) утверждение Правил, утверждение внесения изменений в Правила;

3) принятие решений о предоставлении разрешений на условно разрешенный вид использования объектов капитального строительства или земельного участка;

4) принятие решений о предоставлении разрешения на отклонение от предельных параметров разрешенного строительства, реконструкции объектов капитального строительства;

5) иные полномочия в соответствии с действующим законодательством.

#### **9. Комиссия по подготовке проектов Правил**

1. Комиссия по подготовке проектов правил землепользования и застройки поселений Воронежской области, городского округа город Нововоронеж, Борисоглебского городского округа (далее – Комиссия) является специально созданным постоянно действующим коллегиальным органом при Уполномоченном органе в целях реализации полномочий, указанных в пункте 8 настоящих Правил, перераспределенных в соответствии с Законом Воронежской области и обеспечения выполнения задач градостроительного зонирования.

2. Комиссия создается и прекращает свою деятельность приказом Уполномоченного органа.

3. Состав и порядок деятельности Комиссии утверждается приказом Уполномоченного органа.

### **Раздел 3. Положения об изменении видов разрешенного использования земельных участков и объектов капитального строительства физическими и юридическими лицами**

#### **10. Изменение видов разрешенного использования земельных участков и объектов капитального строительства**

1. Для каждой из установленных настоящими Правилами территориальных зон могут устанавливаться основные, условно разрешенные и вспомогательные виды разрешенного использования земельных участков и объектов капитального строительства.

2. Изменение одного вида разрешенного использования земельных участков и объектов капитального строительства на другой вид такого использования осуществляется в соответствии с градостроительным регламентом при условии соблюдения требований технических регламентов.

3. Основные и вспомогательные виды разрешенного использования земельных участков и объектов капитального строительства правообладателями земельных участков и объектов капитального строительства, за исключением органов государственной власти, органов местного самоуправления, государственных и муниципальных учреждений, государственных и муниципальных унитарных предприятий, выбираются самостоятельно без дополнительных разрешений и согласования.

4. Решения об изменении одного вида разрешенного использования земельных участков и объектов капитального строительства, расположенных на землях, на которые действие градостроительных регламентов не распространяется или для которых градостроительные регламенты не

устанавливаются, на другой вид такого использования принимаются в соответствии с федеральными законами.

#### **11. Предоставление разрешения на условно разрешенный вид использования земельного участка или объекта капитального строительства**

1. Физическое или юридическое лицо, заинтересованное в предоставлении разрешения на условно разрешенный вид использования земельного участка или объекта капитального строительства (далее - разрешение на условно разрешенный вид использования), направляет заявление о предоставлении разрешения на условно разрешенный вид использования в Комиссию. Заявление о предоставлении разрешения на условно разрешенный вид использования может быть направлено в форме электронного документа, подписанного электронной подписью в соответствии с требованиями Федерального закона от 06.04.2011 № 63-ФЗ «Об электронной подписи».

2. Порядок предоставления разрешения на условно разрешенный вид использования земельного участка или объекта капитального строительства определен статьей 39 ГрК РФ.

3. Проект решения о предоставлении разрешения на условно разрешенный вид использования подлежит рассмотрению на общественных обсуждениях или публичных слушаниях, проводимых в порядке, установленном статьей 5.1 ГрК РФ, с учетом положений статьи 39 ГрК РФ.

#### **12. Предоставление разрешения на отклонение от предельных параметров разрешенного строительства, реконструкции объектов капитального строительства**

1. Правообладатели земельных участков, размеры которых меньше установленных градостроительным регламентом минимальных размеров земельных участков либо конфигурация, инженерно-геологические или иные характеристики которых неблагоприятны для застройки, вправе обратиться за разрешениями на отклонение от предельных параметров разрешенного

строительства, реконструкции объектов капитального строительства (далее также – разрешение на отклонение от предельных параметров).

2. Правообладатели земельных участков вправе обратиться за разрешениями на отклонение от предельных параметров разрешенного строительства, реконструкции объектов капитального строительства, если такое отклонение необходимо в целях однократного изменения одного или нескольких предельных параметров разрешенного строительства, реконструкции объектов капитального строительства, установленных градостроительным регламентом для конкретной территориальной зоны, не более чем на десять процентов.

3. Порядок предоставления разрешения на отклонение от предельных параметров определен статьей 40 ГрК РФ.

4. Проект решения о предоставлении разрешения на отклонение от предельных параметров подлежит рассмотрению на общественных обсуждениях или публичных слушаниях, проводимых в порядке, установленном статьей 5.1 ГрК РФ, с учетом положений статьи 39 ГрК РФ, за исключением случая, указанного в части 1.1 статьи 40 ГрК РФ.

#### **Раздел 4. Положения о подготовке документации по планировке территории органами местного самоуправления**

##### **13. Общие положения о подготовке документации по планировке территории**

1. Подготовка документации по планировке территории осуществляется в целях обеспечения устойчивого развития территорий, в том числе выделения элементов планировочной структуры, установления границ земельных участков, установления границ зон планируемого размещения объектов капитального строительства.

2. Подготовка документации по планировке территории осуществляется в соответствии с главой 5 ГрК РФ.

3. Состав и содержание документации по планировке территории определяется ГрК РФ.

## **Раздел 5. Положения о проведении общественных обсуждений или публичных слушаний по вопросам землепользования и застройки**

### **14. Общие положения о порядке проведения общественных обсуждений или публичных слушаний в сфере градостроительной деятельности**

1. В целях соблюдения права человека на благоприятные условия жизнедеятельности, прав и законных интересов правообладателей земельных участков и объектов капитального строительства по проектам правил землепользования и застройки, проектам планировки территории, проектам межевания территории, проектам, предусматривающим внесение изменений в один из указанных утвержденных документов, проектам решений о предоставлении разрешения на условно разрешенный вид использования земельного участка или объекта капитального строительства, проектам решений о предоставлении разрешения на отклонение от предельных параметров разрешенного строительства, реконструкции объектов капитального строительства в соответствии с уставом муниципального образования и (или) нормативным правовым актом представительного органа муниципального образования и с учетом положений ГрК РФ проводятся общественные обсуждения или публичные слушания, за исключением случаев, предусмотренных ГрК РФ и другими федеральными законами.

2. Порядок проведения общественных обсуждений или публичных слушаний определяется ГрК РФ, Уставом Первомайского сельского поселения Богучарского муниципального района Воронежской области и (или) нормативным правовым актом представительного органа муниципального образования.

## **Раздел 6. Положения о внесении изменений в Правила**

### **15. Основания и порядок внесения изменений в Правила**

1. Основания для рассмотрения вопроса о внесении изменений в настоящие Правила предусмотрены статьей 33 ГрК РФ.

2. Внесение изменений в Правила осуществляется в порядке, предусмотренном статьями 31 и 32 ГрК РФ, с учетом особенностей, установленных статьей 33 ГрК РФ.

## **Раздел 7. Положения о регулировании иных вопросов землепользования и застройки**

### **16. Общие принципы регулирования иных вопросов землепользования и застройки на территории Первомайского сельского поселения Богучарского муниципального района Воронежской области**

Иные вопросы землепользования и застройки на территории Первомайского сельского поселения Богучарского муниципального района Воронежской области регулируются законодательством Российской Федерации, Воронежской области, муниципальными правовыми актами Первомайского сельского поселения Богучарского муниципального района Воронежской области.

**ЧАСТЬ II. КАРТА ГРАДОСТРОИТЕЛЬНОГО ЗОНИРОВАНИЯ****17. Карты градостроительного зонирования**

1. Карта градостроительного зонирования территории Первомайского сельского поселения Богучарского муниципального района Воронежской области.

# ПРАВИЛА ЗЕМЛЕПОЛЬЗОВАНИЯ И ЗАСТРОЙКИ

## Карта градостроительного зонирования территории Первомайского сельского поселения Богучарского муниципального района Воронежской области



- УСЛОВНЫЕ ОБОЗНАЧЕНИЯ**
- Территориальные границы**
- Граница сельского поселения
  - Граница населенного пункта
- Территории, для которых градостроительные регламенты не устанавливаются**
- Сельскохозяйственные угодья в составе земель сельскохозяйственного назначения
  - Земли лесного фонда
  - Земли, покрытые поверхностными водами

- Особо охраняемые природные территории**
- Территории, которые регламентируются положением об ООПТ
- [Symbol description]

- Территориальные зоны**
- Ж1/1 Зона застройки индивидуальными жилыми домами села Лебедина
  - Ж1/2 Зона застройки индивидуальными жилыми домами хутора Батова
  - Ж1/3 Зона застройки индивидуальными жилыми домами села Новоникольск
  - Ж1/4 Зона застройки индивидуальными жилыми домами села Плесновка
  - ОД1/1 Общественно-деловая зона села Лебедина
  - ОД1/2 Общественно-деловая зона хутора Батова
  - ОД1/3 Общественно-деловая зона села Новоникольск
  - ОД1/4 Общественно-деловая зона села Плесновка
  - СХ1/1 Зона сельскохозяйственного использования в границах населенного пункта села Лебедина
  - СХ1/2 Зона сельскохозяйственного использования в границах населенного пункта хутора Батова
  - СХ1/3 Зона сельскохозяйственного использования в границах населенного пункта села Новоникольск
  - СХ1/4 Зона сельскохозяйственного использования в границах населенного пункта села Плесновка
  - СХ2/1 Зона сельскохозяйственного производства села Лебедина
  - СХ2/2 Зона сельскохозяйственного производства за границами населенных пунктов
  - ВБ1/2 Производственно-коммунальная зона хутора Батова

### Территориальные зоны

- Зона ритуальных объектов села Лебедина
- Зона ритуальных объектов хутора Батова
- Зона ритуальных объектов села Плесновка
- Зона ритуальных объектов за границами населенных пунктов
- Зона улиц, дорог, инженерной и транспортной инфраструктуры села Лебедина
- Зона улиц, дорог, инженерной и транспортной инфраструктуры хутора Батова
- Зона улиц, дорог, инженерной и транспортной инфраструктуры села Новоникольск
- Зона улиц, дорог, инженерной и транспортной инфраструктуры села Плесновка
- Зона улиц, дорог, инженерной и транспортной инфраструктуры за границами населенных пунктов

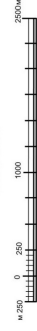
### Территориальные зоны

- ИТ2 Зона железнодорожного транспорта за границами населенных пунктов
- Р1/1 Зона рекреационного назначения - объектов отдыха села Лебедина
- Р1/3 Зона рекреационного назначения - объектов отдыха села Новоникольск
- Р2/1 Зона природных территорий и защитного озеленения села Лебедина
- Р2/2 Зона природных территорий и защитного озеленения хутора Батова
- Р2/3 Зона природных территорий и защитного озеленения села Новоникольск

### Объекты транспортной инфраструктуры

- Улично-дорожная сеть населенного пункта

Масштаб: 1:20000



0 100 200 300

0 100 200 300

0 100 200 300

2. Карта градостроительного зонирования с отображением зон с особыми условиями использования территории Первомайского сельского поселения Богучарского муниципального района Воронежской области.

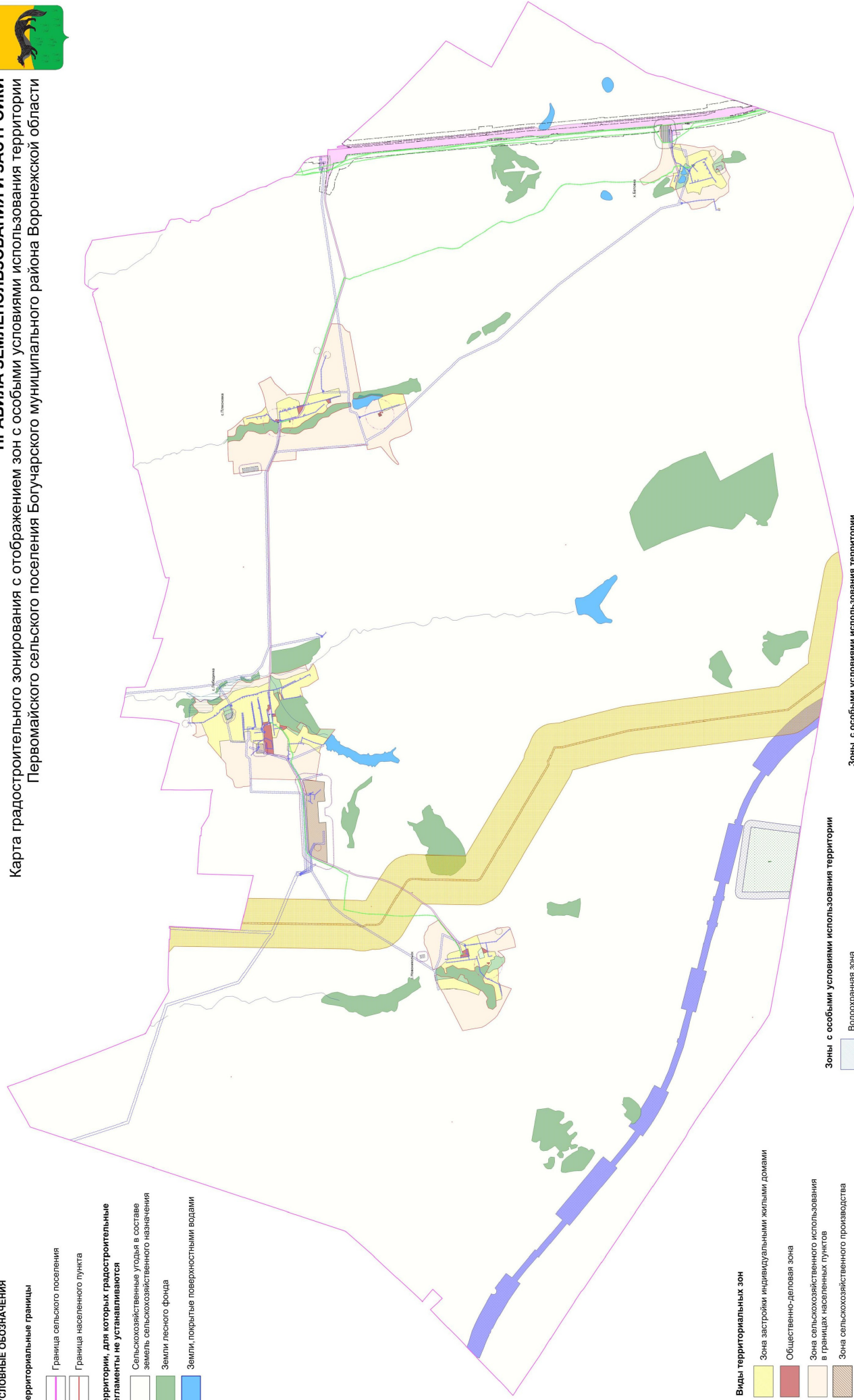
## УСЛОВНЫЕ ОБОЗНАЧЕНИЯ

## Территориальные границы











-  Граница сельского поселения
-  Граница населенного пункта

## Территории, для которых градостроительные регламенты не устанавливаются

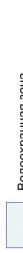
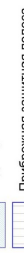


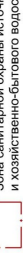
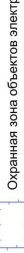
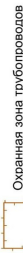
-  Сельскохозяйственные угодья в составе земель сельскохозяйственного назначения
-  Земли лесного фонда
-  Земли, покрытые поверхностными водами

ПРАВИЛА ЗЕМЛЕПОЛЬЗОВАНИЯ И ЗАСТРОЙКИ  
Карта градостроительного зонирования с особыми условиями использования территории  
Первомайского сельского поселения Богучарского муниципального района Воронежской области

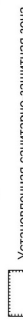

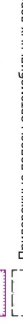
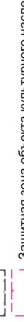
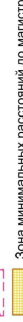
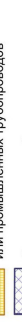
## Виды территориальных зон

-  Зона застройки индивидуальными жилыми домами
-  Общественно-деловая зона
-  Зона сельскохозяйственного использования в границах населенных пунктов
-  Зона сельскохозяйственного производства
-  Производственно-коммунальная зона
-  Зона ритуальных объектов
-  Зона улиц, дорог, инженерной и транспортной инфраструктуры
-  Зона железнодорожного транспорта
-  Зона рекреационного назначения - объектов отдыха
-  Зона природных территорий и защитного озеленения

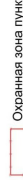
## Зоны с особыми условиями использования территории

-  Водоохранная зона
-  Прибрежная защитная полоса
-  Зоны загопления и подтопления
-  Зона санитарной охраны источников питьевого и хозяйственно-бытового водоснабжения (первый пояс)
-  Охранная зона объектов электроэнергетики
-  Охранная зона трубопроводов
-  Охранная зона линий и сооружений связи

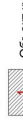

## Зоны с особыми условиями использования территории

-  Установленная санитарно-защитная зона
-  Ориентировочная (кормитивная) санитарно-защитная зона
-  Придорожные полосы автомобильных дорог
-  Защитная зона объекта культурного наследия
-  Зона минимальных расстояний до магистральных или промышленных трубопроводов
-  Охранная зона особо охраняемых природных территорий

## Зоны с особыми условиями использования территории

-  Охранная зона пунктов государственной геодезической сети

## Прочие объекты

-  Объект культурного наследия
-  Памятник природы



2.1. На территории Первомайского сельского поселения Богучарского муниципального района Воронежской области располагаются следующие особо охраняемые природные территории (далее – ООПТ):

№ п/п	Наименование ООПТ	Сведения о границах территории ООПТ	Сведения о границах охранной зоны ООПТ
1	2	3	4
1	Памятник природы областного значения «Хрипунская степь»	Установлена постановлением Правительства Воронежской области от 11.11.2015 № 867 «Об утверждении границ и режимов особой охраны территорий отдельных памятников природы областного значения»	Установлена указом Губернатора Воронежской области от 30.08.2022 № 146-у «Об установлении охраняемых зон отдельных особо охраняемых природных территорий областного значения»

2.2. На территории Первомайского сельского поселения Богучарского муниципального района Воронежской области располагаются следующие объекты культурного наследия:

№ п/п	Наименование объекта культурного наследия	Сведения о границах территории объекта культурного наследия	Сведения о границах защитной зоны объекта культурного наследия	Сведения о границах зоны охраны объекта культурного наследия
1	2	3	4	5
1	Братская могила № 67	Не установлена	Не устанавливается*	Не установлена
2	Школа земская	Не установлена	Установлена приказом управления по охране объектов культурного наследия Воронежской области от 01.09.2020 № 71-01-07/461 «Об утверждении графического описания местоположения границ (с перечнем координат характерных точек этих границ) защитных зон объектов культурного наследия,	Не установлена

№ п/п	Наименование объекта культурного наследия	Сведения о границах территории объекта культурного наследия	Сведения о границах защитной зоны объекта культурного наследия	Сведения о границах зоны охраны объекта культурного наследия
1	2	3	4	5
			расположенных на территории Воронежской области» (далее – приказ от 01.09.2020 № 71-01-07/461)	
3	Церковь Покрова	Не установлена	Установлена приказом от 01.09.2020 № 71-01-07/461	Не установлена
4	Братская могила № 63	Не установлена	Установлена приказом от 01.09.2020 № 71-01-07/461	Не установлена

\* в соответствии со ст. 34.1. Федерального закона от 25.06.2002 № 73-ФЗ «Об объектах культурного наследия (памятниках истории и культуры) народов Российской Федерации».

2.3. Богучарский муниципальный район Воронежской области, согласно постановлению Правительства Воронежской области от 07.09.2022 № 606 «Об утверждении Перечня муниципальных образований Воронежской области, на территориях которых проходили боевые действия в период Великой Отечественной войны 1941 - 1945 годов и могут находиться непогребенные останки погибших при защите Отечества в период Великой Отечественной войны 1941 - 1945 годов», является территорией, на которой проходили боевые действия в период Великой Отечественной войны 1941 - 1945 годов и могут находиться непогребенные останки погибших при защите Отечества в период Великой Отечественной войны 1941 - 1945 годов.

В связи с этим, на территории Первомайского сельского поселения Богучарского муниципального района Воронежской области необходимо обеспечивать соблюдение требований Закона Российской Федерации от 14.01.1993 № 4292-1 «Об увековечении памяти погибших при защите Отечества» и Закона Воронежской области от 29.04.2016 № 45-ОЗ «Об

отдельных мерах по поддержке проведения поисковой работы на территории Воронежской области».

## 18. Перечень территориальных зон, установленных на карте градостроительного зонирования

1. Порядок установления территориальных зон определен статьей 34 ГрК РФ. На карте градостроительного зонирования установлены следующие виды территориальных зон:

Наименование территориальной зоны	Кодовое обозначение территориальной зоны
<b>Жилые зоны</b>	
Зона застройки индивидуальными жилыми домами	Ж1
<b>Общественно-деловые зоны</b>	
Общественно-деловая зона	ОД
<b>Производственные и коммунально-складские зоны</b>	
Производственно-коммунальная зона	П1
<b>Зоны инженерной и транспортной инфраструктуры</b>	
Зона улиц, дорог, инженерной и транспортной инфраструктуры	ИТ1
Зона железнодорожного транспорта	ИТ2
<b>Зоны сельскохозяйственного использования</b>	
Зона сельскохозяйственного использования в границах населенных пунктов	СХ1
Зона сельскохозяйственного производства	СХ2
<b>Зоны рекреационного назначения</b>	
Зона рекреационного назначения - объектов отдыха	Р1
Зона природных территорий и защитного озеленения	Р2
<b>Зоны специального назначения</b>	
Зона ритуальных объектов	СН1

2. Настоящими Правилами на территории Первомайского сельского поселения Богучарского муниципального района Воронежской области установлены следующие территориальные зоны:

Наименование территориальной зоны	Кодовое обозначение территориальной зоны
<b>Жилые зоны</b>	
Зона застройки индивидуальными жилыми домами села Лебединка	Ж1/1
Зона застройки индивидуальными жилыми домами хутора Батовка	Ж1/2
Зона застройки индивидуальными жилыми домами села Новоникольск	Ж1/3
Зона застройки индивидуальными жилыми домами села Плесновка	Ж1/4
<b>Общественно-деловые зоны</b>	
Общественно-деловая зона села Лебединка	ОД/1
Общественно-деловая зона хутора Батовка	ОД/2
Общественно-деловая зона села Новоникольск	ОД/3

Наименование территориальной зоны	Кодовое обозначение территориальной зоны
Общественно-деловая зона села Плесновка	ОД/4
<b>Производственные и коммунально-складские зоны</b>	
Производственно-коммунальная зона хутора Батовка	П1/2
<b>Зоны инженерной и транспортной инфраструктуры</b>	
Зона улиц, дорог, инженерной и транспортной инфраструктуры села Лебединка	ИТ1/1
Зона улиц, дорог, инженерной и транспортной инфраструктуры хутора Батовка	ИТ1/2
Зона улиц, дорог, инженерной и транспортной инфраструктуры села Новоникольск	ИТ1/3
Зона улиц, дорог, инженерной и транспортной инфраструктуры села Плесновка	ИТ1/4
Зона улиц, дорог, инженерной и транспортной инфраструктуры за границами населенных пунктов	ИТ1
Зона железнодорожного транспорта за границами населенных пунктов	ИТ2
<b>Зоны сельскохозяйственного использования</b>	
Зона сельскохозяйственного использования в границах населенного пункта села Лебединка	СХ1/1
Зона сельскохозяйственного использования в границах населенного пункта хутора Батовка	СХ1/2
Зона сельскохозяйственного использования в границах населенного пункта села Новоникольск	СХ1/3
Зона сельскохозяйственного использования в границах населенного пункта села Плесновка	СХ1/4
Зона сельскохозяйственного производства села Лебединка	СХ2/1
Зона сельскохозяйственного производства за границами населенных пунктов	СХ2
<b>Зоны рекреационного назначения</b>	
Зона рекреационного назначения - объектов отдыха села Лебединка	Р1/1
Зона рекреационного назначения - объектов отдыха села Новоникольск	Р1/3
Зона природных территорий и защитного озеленения села Лебединка	Р2/1
Зона природных территорий и защитного озеленения хутора Батовка	Р2/2
Зона природных территорий и защитного озеленения села Новоникольск	Р2/3
<b>Зоны специального назначения</b>	
Зона ритуальных объектов села Лебединка	СН1/1
Зона ритуальных объектов хутора Батовка	СН1/2
Зона ритуальных объектов села Плесновка	СН1/4
Зона ритуальных объектов за границами населенных пунктов	СН1

3. Графическое описание местоположения границ территориальных зон села Лебединка приведено в приложении № 1 к настоящим Правилам.

4. Графическое описание местоположения границ территориальных зон хутора Батовка приведено в приложении № 2 к настоящим Правилам.

5. Графическое описание местоположения границ территориальных зон села Новоникольск приведено в приложении № 3 к настоящим Правилам.

6. Графическое описание местоположения границ территориальных зон села Плесновка приведено в приложении № 4 к настоящим Правилам.

7. Графическое описание местоположения границ территориальных зон, расположенных за границами населенных пунктов на территории Первомайского сельского поселения, приведено в приложении № 5 к настоящим Правилам.

## **ЧАСТЬ III. ГРАДОСТРОИТЕЛЬНЫЕ РЕГЛАМЕНТЫ**

### **19. Общие положения о градостроительном регламенте**

1. Градостроительным регламентом определяется правовой режим земельных участков, равно как всего, что находится над и под поверхностью земельных участков и используется в процессе их застройки и последующей эксплуатации объектов капитального строительства.

2. Действие градостроительного регламента распространяется в равной мере на все земельные участки и объекты капитального строительства, расположенные в пределах границ территориальной зоны, обозначенной на карте градостроительного зонирования.

3. Земли и земельные участки, на которые действие градостроительных регламентов не распространяется или для которых градостроительные регламенты не устанавливаются, определены статьей 36 ГрК РФ.

### **20. Виды разрешенного использования**

1. Разрешенное использование земельных участков и объектов капитального строительства может быть следующих видов:

- основные виды разрешенного использования;
- условно разрешенные виды использования;
- вспомогательные виды разрешенного использования, допустимые только в качестве дополнительных по отношению к основным видам разрешенного использования и условно разрешенным видам использования и осуществляемые совместно с ними.

2. Виды разрешенного использования (далее – ВРИ) земельных участков в настоящих Правилах определяются в соответствии с приказом Федеральной службы государственной регистрации, кадастра и картографии от 10.11.2020 № П/0412 «Об утверждении классификатора видов разрешенного использования земельных участков».

**21. Градостроительные регламенты территориальных зон**  
**1. Градостроительные регламенты территориальных зон Ж1/1, Ж1/2, Ж1/3, Ж1/4**

№ п/п	Код ВРИ	Наименование ВРИ	Пределы (минимальные и (или) максимальные) размеры земельных участков, в том числе их площадь, м.2		Пределное количество этажей или предельная высота зданий, строений, сооружений	Максимальный процент застройки в границах земельного участка	Пределное количество этажей или предельная высота зданий, строений, сооружений	Минимальные отступы от границ земельных участков в линиях определения мест допустимого размещения зданий, строений, сооружений, за пределами которых строительство зданий, строений, сооружений
			min	max				
<b>1</b>	<b>2</b>	<b>3</b>	<b>4</b>	<b>5</b>	<b>6</b>	<b>7</b>	<b>8</b>	
<b>ОСНОВНЫЕ ВИДЫ РАЗРЕШЕННОГО ИСПОЛЬЗОВАНИЯ ЗЕМЕЛЬНЫХ УЧАСТКОВ И ОБЪЕКТОВ КАПИТАЛЬНОГО СТРОИТЕЛЬСТВА</b>								
1	2.1	Для индивидуального жилищного строительства	400	5000	50%	3 этажа*	3 метра**	
2	2.3	Блокированная жилая застройка	80	3000	50%	3 этажа*	3 метра**, 0 метров – при примыкании к соседним зданиям	
3	2.2	Для ведения личного подсобного хозяйства (приусадебный земельный участок)	300	5000	30%	3 этажа*	3 метра**	
4	1.19	Сенокосение	600	50000	0%	не подлежат установлению		
5	1.20	Выпас сельскохозяйственных животных	300	50000	0%	не подлежат установлению		
6	2.7.2	Размещение гаражей для собственных нужд	не подлежат установлению					
7	3.1.1	Предоставление коммунальных услуг	не подлежат установлению	5000	не подлежат установлению			
8	3.1.2	Административные здания предоставляющие коммунальных услуг	не подлежат установлению		60%	3 этажа	3 метра	
9	3.2.3	Оказание услуг связи	не подлежат установлению		60%	3 этажа	3 метра	

№ п/п	Код ВРИ	Наименование ВРИ	Пределы (минимальные и (или) максимальные) размеры земельных участков, в том числе их площадь, м.2		Максимальный процент застройки в границах земельного участка	Пределное количество этажей или предельная высота зданий, строений, сооружений	Минимальные отступы от границ земельных участков в целях определения мест размещения зданий, строений, сооружений, за пределами которых запрещено строительство зданий, строений, сооружений
			min	max			
1	2	3	4	5	6	7	8
10	3.4.1	Амбулаторно-поликлиническое обслуживание	не подлежат установлению			3 этажа	3 метра
11	3.5.1	Дошольное, начальное и среднее общее образование	не подлежат установлению			4 этажа	3 метра
12	3.6.2	Парки культуры и отдыха	не подлежат установлению				
13	5.1.3	Площадки для занятий спортом	не подлежат установлению				
14	9.3	Историко-культурная ценность	не подлежат установлению				
15	11.0	Водные объекты	не подлежат установлению				
16	11.1	Общее пользование водными объектами	не подлежат установлению				
17	12.0	Земельные участки (территории) общего пользования	не подлежат установлению				
18	12.0.1	Улично-дорожная сеть	не подлежат установлению				
19	12.0.2	Благоустройство территории	не подлежат установлению				
<b>УСЛОВНО РАЗРЕШЕННЫЕ ВИДЫ ИСПОЛЬЗОВАНИЯ ЗЕМЕЛЬНЫХ УЧАСТКОВ И ОБЪЕКТОВ КАПИТАЛЬНОГО СТРОИТЕЛЬСТВА</b>							
20	2.1.1	Малоэтажная многоквартирная жилая застройка	600	не подлежат установлению	45%	4 этажа	6 метров
21	2.7.1	Хранение автотранспорта	не подлежат установлению				
22	3.2.4	Общеквартальная	600	не подлежат установлению	45%	4 этажа	6 метров
23	3.3	Бытовое обслуживание	200	5000	60%	3 этажа	3 метра

№ п/п	Код ВРИ	Наименование ВРИ	Пределы (минимальные и (или) максимальные) размеры земельных участков, в том числе их площадь, м.2		Пределное количество этажей или предельная высота зданий, строений, сооружений за пределами территории, сооружений	Минимальные отступы от границ земельных участков в целях определения мест размещения зданий, строений, сооружений, за пределами которых запрещено строительство зданий, строений, сооружений	
			min	max			
1	2	3	4	5	6	7	8
24	3.6.1	Объекты культурно-досуговой деятельности	200	5000	60%	3 этажа	3 метра
25	3.7.1	Осуществление религиозных обрядов	не подлежат установлению				3 метра
26	3.8.1	Государственное управление	не подлежат установлению		60%	4 этажа	3 метра
27	3.10.1	Амбулаторное ветеринарное обслуживание	200	5000	60%	3 этажа	3 метра
28	4.1	Деловое управление	не подлежат установлению		60%	4 этажа	3 метра
29	4.4	Магазины	200	5000	60%	3 этажа	3 метра
30	4.5	Банковская и страховая деятельность	не подлежат установлению		60%	3 этажа	3 метра
31	4.6	Общественное питание	200	5000	50%	3 этажа	3 метра
32	4.7	Гостиничное обслуживание	600	не подлежит установлению	45%	4 этажа	6 метров
33	4.9	Служебные гаражи	не подлежат установлению		60%	не подлежат установлению	3 метра
34	5.1.2	Обеспечение занятий спортом в помещениях	не подлежат установлению		45%	не подлежат установлению	3 метра
35	6.4	Пищевая промышленность	не подлежат установлению		не подлежат установлению	1,5 метров	3 метра
36	8.3	Обеспечение внутреннего производства	не подлежат установлению				3 метра
37	13.1	Ведение огородничества	100	4500	0%	не подлежат установлению	
38	13.2	Ведение садоводства	400	2000	30%	3 этажа	3 метра

\* для вспомогательных видов – 1 этаж

\*\* от вспомогательных входов – 1 метр.

Не допускается размещать со стороны улицы вспомогательные строения, за исключением гаражей. Допускается блокировка хозяйственных построек на смежных земельных участках по взаимному согласию домовладельцев с учетом требований пожарной безопасности.

Ограничения использования земельных участков и объектов капитального строительства в зонах с особыми условиями использования территории устанавливаются в соответствии с законодательством Российской Федерации. Перечень зон с особыми условиями использования территории и основания установления ограничений приведены в пункте 22 настоящих Правил.

## 2. Градостроительные регламенты территориальных зон ОД1, ОД2, ОД3, ОД4

№ п/п	Код ВРИ	Наименование ВРИ	Пределы (минимальные и (или) максимальные) размеры земельных участков, в том числе их площадь, м <sup>2</sup>		5	6	7	8
			min	max				
1	2	3	4	5	6	7	8	
<b>ОСНОВНЫЕ ВИДЫ РАЗРЕШЕННОГО ИСПОЛЬЗОВАНИЯ ЗЕМЕЛЬНЫХ УЧАСТКОВ И ОБЪЕКТОВ КАПИТАЛЬНОГО СТРОИТЕЛЬСТВА</b>								
1	3.1.1	Предоставление коммунальных услуг	не подлежит установлению	5000	не подлежит установлению			
2	3.1.2	Административные здания организаций, обслуживающих предствавление коммунальых услуг	не подлежат установлению		60%	не подлежит установлению	3 метра	
3	3.2.3	Оказание услуг связи	не подлежат установлению		60%	не подлежит установлению	6 метров	
4	3.2.4	Общепития	600	не подлежит установлению	45%	не подлежит установлению	6 метров	
							Минимальные отступы от границ земельных участков в целях определения мест допустимого размещения зданий, строений, сооружений, за пределами которых строительство зданий, строений, сооружений запрещено	

№ п/п	Код ВРИ	Наименование ВРИ	Пределы (минимальные и (или) максимальные) размеры земельных участков, в том числе их площадь, м <sup>2</sup>		Максимальный процент застройки в границах земельного участка	Пределное количество этажей или предельная высота зданий, строений, сооружений за пределами которых запрещено строительство зданий, строений, сооружений	Минимальные отступы от границ земельных участков в целях определения мест допустимого размещения зданий, строений, сооружений, за пределами которых запрещено строительство зданий, строений, сооружений
			min	max			
1	2		4	5	6	7	8
5	3.3	Бытовое обслуживание	200	не подлежат установлению	60%	не подлежат установлению	6 метров
6	3.4.1	Амбулаторно-поликлиническое обслуживание	не подлежат установлению			не подлежат установлению	6 метров
7	3.5.1	Дополнительное, начальное и среднее общее образование	не подлежат установлению			4 этажа	6 метров
8	3.6.1	Объекты культурно-досуговой деятельности	не подлежат установлению		60%	не подлежат установлению	6 метров
9	3.6.2	Парки культуры и отдыха	не подлежат установлению				
10	3.7.1	Осуществление религиозных обрядов	не подлежат установлению				6 метров
11	3.7.2	Религиозное управление и образование	не подлежат установлению				6 метров
12	3.8.1	Государственное управление	не подлежат установлению		60%	не подлежат установлению	6 метров
13	3.10.1	Амбулаторное ветеринарное обслуживание	не подлежат установлению		60%	3 этажа	3 метра
14	4.1	Деловое управление	не подлежат установлению		50%	не подлежат установлению	6 метров
15	4.2	Объекты торговли (торговые центры, торговые развлекательные центры (комплексы))	2300	не подлежат установлению	40%	не подлежат установлению	6 метров
16	4.3	Рынки	не подлежат установлению		45%	не подлежат установлению	6 метров
17	4.4	Магазины	200	не подлежат установлению	60%	не подлежат установлению	3 метра
18	4.5	Банковская и страховая деятельность	не подлежат установлению		60%	не подлежат установлению	6 метров

№ п/п	Код ВРИ	Наименование ВРИ	Пределы (минимальные и (или) максимальные) размеры земельных участков, в том числе их площадь, м <sup>2</sup>		Максимальный процент застройки в границах земельного участка	Пределы или предельная высота зданий, строений, сооружений за пределами которых запрещено строительство зданий, строений, сооружений	Минимальные отступы от границ земельных участков в целях определения мест допустимого размещения зданий, строений, сооружений, за пределами которых запрещено строительство зданий, строений, сооружений
			min	max			
1	2	3	4	5	6	7	8
19	4.6	Общественное питание	400	не подлежат установлению	50%	не подлежат установлению	6 метров
20	4.7	Гостиничное обслуживание	600	не подлежат установлению	45%	не подлежат установлению	6 метров
21	4.8.1	Развлекательные мероприятия	не подлежат установлению	не подлежат установлению	45%	не подлежат установлению	6 метров
22	4.9	Служебные гаражи	не подлежат установлению	не подлежат установлению			3 метра
23	4.10	Выставочно-ярмарочная деятельность	800	не подлежат установлению	45%	не подлежат установлению	6 метров
24	5.1.1	Обеспечение спортивно-зрелищных мероприятий	не подлежат установлению	не подлежат установлению			6 метров
25	5.1.2	Обеспечение занятий спортом в помещениях	не подлежат установлению	не подлежат установлению	45%	не подлежат установлению	6 метров
26	5.1.3	Площадки для занятий спортом	не подлежат установлению	не подлежат установлению			
27	5.1.4	Оборудованные площадки для занятий спортом	не подлежат установлению	не подлежат установлению			3 метра
28	7.2.2	Обслуживание перевозок пассажиров	не подлежат установлению	не подлежат установлению			6 метров
29	7.2.3	Стоянки транспорта общего пользования	не подлежат установлению	не подлежат установлению			6 метров
30	8.3	Обеспечение внутреннего правопорядка	не подлежат установлению	не подлежат установлению			3 метра
31	9.3	Историко-культурная деятельность	не подлежат установлению	не подлежат установлению			
32	12.0	Земельные участки (территории) общего пользования	не подлежат установлению	не подлежат установлению			3 метра
33	12.0.1	Улично-дорожная сеть	не подлежат установлению	не подлежат установлению			
34	12.0.2	Благоустройство территории	не подлежат установлению	не подлежат установлению			

№ п/п	Код ВРИ	Наименование ВРИ	Пределы (минимальные и (или) максимальные) размеры земельных участков, в том числе их площадь, м <sup>2</sup>		Максимальный процент застройки в границах земельного участка	Пределное количество этажей или предельная высота зданий, строений, сооружений	Минимальные отступы от границ земельных участков в целях определения мест размещения зданий, строений, сооружений, за пределами которых запрещено строительство зданий, строений, сооружений
			min	max			
1	2	3	4	5	6	7	8
<b>УСЛОВНО РАЗРЕШЕННЫЕ ВИДЫ ИСПОЛЬЗОВАНИЯ ЗЕМЕЛЬНЫХ УЧАСТКОВ И ОБЪЕКТОВ КАПИТАЛЬНОГО СТРОИТЕЛЬСТВА</b>							
35	2.7.1	Хранение автотранспорта	не подлежат установлению				1 метр
36	2.7.2	Размещение гаражей для собственников вузов	не подлежат установлению				
37	4.9.1.3	Автомобильные мойки	не подлежат установлению				3 метра
38	6.4	Пищевая промышленность	400	5000	50%	1 этаж 15 метров	3 метра 3 метра

Ограничения использования земельных участков и объектов капитального строительства в зонах с особыми условиями использования территории устанавливаются в соответствии с законодательством Российской Федерации. Перечень зон с особыми условиями использования территории и основания установления ограничений приведены в пункте 22 настоящих Правил.

## 3. Градостроительный регламент территориальной зоны ПШ/2

№ п/п	Код ВРИ	Наименование ВРИ	Предельные (минимальные и (или) максимальные) размеры земельных участков, в том числе их площадь, м <sup>2</sup>		Максимальный процент застройки в границах земельного участка	Предельное количество этажей или предельная высота зданий, строений, сооружений	Минимальные отступы от границ земельных участков в целях определения мест допустимого размещения зданий, строений, сооружений, за пределами которых запрещено строительство зданий, строений, сооружений
			min	max			
<b>ОСНОВНЫЕ ВИДЫ ГРАЖДАНСКОГО ИСПОЛЬЗОВАНИЯ ЗЕМЕЛЬНЫХ УЧАСТКОВ И ОБЪЕКТОВ КАПИТАЛЬНОГО СТРОИТЕЛЬСТВА</b>							
1	2.7.1	Хранение автотранспорта	не подлежат установлению				1 метр
2	3.1	Коммунальное обслуживание	не подлежат установлению				
3	4.9.1.1	Заправка транспортных средств	не подлежат установлению				3 метра
4	4.9.1.3	Автомобильные мойки	не подлежат установлению				3 метра
5	4.9.1.4	Ремонт автомобилей	не подлежат установлению				3 метра
6	6.9	Склад	не подлежат установлению		60%	не подлежит установлению	3 метра
7	6.9.1	Складские площадки	не подлежат установлению				
8	12.0	Земельные участки (территории) общего пользования	не подлежат установлению				
9	12.0.1	Улично-дорожная сеть	не подлежат установлению				
10	12.0.2	Благоустройство территории	не подлежат установлению				
<b>УСЛОВНО РАЗРЕШЕННЫЕ ВИДЫ ИСПОЛЬЗОВАНИЯ ЗЕМЕЛЬНЫХ УЧАСТКОВ И ОБЪЕКТОВ КАПИТАЛЬНОГО СТРОИТЕЛЬСТВА</b>							
11	3.7.1	Осуществление религиозных обрядов	не подлежат установлению				6 метров
12	4.7	Гостиничное обслуживание	600	не подлежит установлению	45%	не подлежит установлению	3 метра
13	4.6	Общественное питание	400	не подлежит установлению	50%	не подлежит установлению	3 метра

Ограничения использования земельных участков и объектов капитального строительства в зонах с особыми условиями использования территории устанавливаются в соответствии с законодательством Российской Федерации. Перечень зон с особыми условиями использования территории и основания установления ограничений приведены в пункте 22 настоящих Правил.

#### 4. Градостроительные регламенты территориальных зон ИТ1/1, ИТ1/2, ИТ1/3, ИТ1/4, ИТ1

№ п/п	Код ВРИ	Наименование ВРИ	Пределы (или) максимальные и минимальные размеры земельных участков, в том числе их площадь, м <sup>2</sup>		Максимальный процент застройки в границах земельного участка	Пределное количество этажей или предельная высота зданий, строений, сооружений	Минимальные отступы от границ земельных участков в целях определения мест допустимого размещения зданий, строений, сооружений, за пределами которых запрещено строительство зданий, строений, сооружений	
			min	max				
1	2	3	4	5	6	7	8	
<b>ОСНОВНЫЕ ВИДЫ РАЗРЕШЕННОГО ИСПОЛЬЗОВАНИЯ ЗЕМЕЛЬНЫХ УЧАСТКОВ И ОБЪЕКТОВ КАПИТАЛЬНОГО СТРОИТЕЛЬСТВА</b>								
1	7.2.1	Размещение автомобилей на дорогах	не подлежат установлению					
2	7.2.2	Обслуживание перевозок пассажиром	не подлежат установлению					3 метра
3	7.2.3	Стоянки транспорта общего пользования	не подлежат установлению					
4	3.1.1	Предоставление коммунальных услуг	не подлежат установлению					
5	6.8	Связь	не подлежат установлению					3 метра
6	6.7	Энергетика	не подлежат установлению					3 метра
7	12.0	Земельные участки (территории) общего пользования	не подлежат установлению					
8	12.0.1	Улично-дорожная сеть	не подлежат установлению					
9	12.0.2	Благоустройство территории	не подлежат установлению					
<b>УСЛОВНО РАЗРЕШЕННЫЕ ВИДЫ ИСПОЛЬЗОВАНИЯ ЗЕМЕЛЬНЫХ УЧАСТКОВ И ОБЪЕКТОВ КАПИТАЛЬНОГО СТРОИТЕЛЬСТВА</b>								
10	2.7.1	Хранение автотранспорта	не подлежат установлению					1 метр

№ п/п	Код ВРИ	Наименование ВРИ	Предельные (минимальные и (или) максимальные) размеры земельных участков, в том числе их площадь, м <sup>2</sup>		Максимальный процент застройки в границах земельного участка	Предельное количество этажей или предельная высота зданий, строений, сооружений	Минимальные отступы от границ земельных участков в целях определения мест допустимого размещения зданий, строений, сооружений, за пределами которых запрещено строительство зданий, строений, сооружений	
			min	max				
1	2	3	4	5	6	7	8	
11	4.9.1	Объекты дорожного сервиса	не подлежат установлению					3 метра
12	4.9.1.2	Обеспечение дорожного отвода	600	не подлежит установлению	45%	3 этажа	3 метра	
13	4.9.1.3	Автомобильные мойки	не подлежат установлению					1 этаж
14	4.9.1.4	Ремонт автомобилей	не подлежат установлению					1 этаж

Ограничения использования земельных участков и объектов капитального строительства в зонах с особыми условиями использования территории устанавливаются в соответствии с законодательством Российской Федерации. Перечень зон с особыми условиями использования территории и основания установления ограничений приведены в пункте 22 настоящих Правил.

### 5. Градостроительный регламент территориальной зоны ИТ2

№ п/п	Код ВРИ	Наименование ВРИ	Предельные (минимальные и (или) максимальные) размеры земельных участков, в том числе их площадь, м <sup>2</sup>		Максимальный процент застройки в границах земельного участка	Предельное количество этажей или предельная высота зданий, строений, сооружений	Минимальные отступы от границ земельных участков в целях определения мест допустимого размещения зданий, строений, сооружений, за пределами которых запрещено строительство зданий, строений, сооружений	
			min	max				
1	2	3	4	5	6	7	8	
<b>ОСНОВНЫЕ ВИДЫ РАЗРЕШЕННОГО ИСПОЛЬЗОВАНИЯ ЗЕМЕЛЬНЫХ УЧАСТКОВ И ОБЪЕКТОВ КАПИТАЛЬНОГО СТРОИТЕЛЬСТВА</b>								
1	7.1	Железнодорожный транспорт	не подлежат установлению					3 метра
2	3.1.1.1	Предоставление коммунальных услуг	не подлежат установлению					
<b>УСЛОВНО РАЗРЕШЕННЫЕ ВИДЫ ИСПОЛЬЗОВАНИЯ ЗЕМЕЛЬНЫХ УЧАСТКОВ И ОБЪЕКТОВ КАПИТАЛЬНОГО СТРОИТЕЛЬСТВА</b>								
3	Не устанавливаются							

Ограничения использования земельных участков и объектов капитального строительства в зонах с особыми условиями использования территории устанавливаются в соответствии с законодательством Российской Федерации. Перечень зон с особыми условиями использования территории и основания установления ограничений приведены в пункте 22 настоящих Правил.

## 6. Градостроительные регламенты территориальных зон СХ1/1, СХ1/2, СХ1/3, СХ1/4

№ п/п	Код ВРИ	Наименование ВРИ	Пределы (минимальные и (или) максимальные) размеры земельных участков, в том числе их площадь, м <sup>2</sup>		Максимальный процент застроен в границах земельного участка	Пределное количество этажей или предельная высота зданий, строений, сооружений	Минимальные отступы от границ земельных участков в целях определения мест допустимого размещения зданий, строений, сооружений, за пределами которых запрещено строительство зданий, строений, сооружений	
			min	max				
1	2	3	4	5	6	7	8	
<b>ОСНОВНЫЕ ВИДЫ РАЗРЕШЕННОГО ИСПОЛЬЗОВАНИЯ ЗЕМЕЛЬНЫХ УЧАСТКОВ И ОБЪЕКТОВ КАПИТАЛЬНОГО СТРОИТЕЛЬСТВА</b>								
1	1.2	Выращивание зерновых и иных сельскохозяйственных культур	не подлежат установлению					
2	1.3	Овощеводство	не подлежат установлению					
3	1.4	Выращивание тонизирующих, лекарственных, цветочных культур	не подлежат установлению					
4	1.5	Садоводство	не подлежат установлению					
5	1.12	Пчеловодство	не подлежат установлению					
6	1.16	Ведение личного подсобного хозяйства на полевых участках	не подлежат установлению					
7	1.17	Питомники	не подлежат установлению					
8	1.19	Сенокосение	не подлежат установлению					
9	1.20	Выпас сельскохозяйственных животных	не подлежат установлению					
10	3.1.1	Предоставление коммунальных услуг	не подлежат установлению					
11	11.0	Водные объекты	не подлежат установлению					
12	11.1	Общие пользования водными объектами	не подлежат установлению					
13	12.0	Земельные участки (территории) общего пользования	не подлежат установлению					
14	12.0.1	Улично-дорожная сеть	не подлежат установлению					
15	12.0.2	Благоустройство территории	не подлежат установлению					
16	13.1	Ведение огородничества	100	4500	0%	не подлежат установлению		

№ п/п	Код ВРИ	Наименование ВРИ	Пределы (минимальные и (или) максимальные) размеры земельных участков, в том числе их площадь, м <sup>2</sup>		Максимальный процент застройки в границах земельного участка	Пределное количество этажей или предельная высота зданий, строений, сооружений	Минимальные отступы от границ земельных участков в целях определения мест допустимого размещения зданий, строений, сооружений, за пределами которых запрещено строительство зданий, строений, сооружений	
			min	max				
1	2	3	4	5	6	7	8	
УСЛОВНО РАЗРЕШЕННЫЕ ВИДЫ ИСПОЛЬЗОВАНИЯ ЗЕМЕЛЬНЫХ УЧАСТКОВ И ОБЪЕКТОВ КАПИТАЛЬНОГО СТРОИТЕЛЬСТВА								
17	1.15	Хранение и переработка сельскохозяйственной продукции	не подлежат установлению					3 метра

Ограничения использования земельных участков и объектов капитального строительства в зонах с особыми условиями использования территории устанавливаются в соответствии с законодательством Российской Федерации. Перечень зон с особыми условиями использования территории и основания установления ограничений приведены в пункте 22 настоящих Правил.

## 7. Градостроительные регламенты территориальных зон СХ2/1, СХ2

№ п/п	Код ВРИ	Наименование ВРИ	Предельные (минимальные и (или) максимальные) размеры земельных участков, в том числе их площадь, м <sup>2</sup>		4	5	6	7	8
			min	max					
1	2	3	4	5	6	7	8		
<b>ОСНОВНЫЕ ВИДЫ РАЗРЕШЕННОГО ИСПОЛЬЗОВАНИЯ ЗЕМЕЛЬНЫХ УЧАСТКОВ И ОБЪЕКТОВ КАПИТАЛЬНОГО СТРОИТЕЛЬСТВА</b>									
1	1.1	Растениеводство	не подлежат установлению						
2	1.12	Пчеловодство	не подлежат установлению						
3	1.15	Хранение и переработка сельскохозяйственной продукции	не подлежат установлению					3 метра	
4	1.16	Ведение личного подсобного хозяйства на полях, участках	не подлежат установлению						
5	1.17	Питомники	не подлежат установлению						
6	1.18	Обеспечение сельскохозяйственного производства	не подлежат установлению					3 метра	
7	3.1.1	Предоставление коммунальных услуг	не подлежат установлению						
8	4.1	Деловое управление	не подлежат установлению		50%			не подлежат установлению	3 метра
9	4.4	Магазины	не подлежат установлению		50%	5000		не подлежат установлению	3 метра
10	4.9.1.1	Заправка транспортных средств	не подлежат установлению					не подлежат установлению	3 метра
11	6.9	Склад	не подлежат установлению				1 этаж	не подлежат установлению	3 метра
12	6.9.1	Сельские площадки	не подлежат установлению					не подлежат установлению	3 метра
13	12.0	Семельные участки (территории) общего пользования	не подлежат установлению						
14	12.0.1	Улицо-дорожная сеть	не подлежат установлению						

№ п/п	Код ВРИ	Наименование ВРИ	Предельные (минимальные и (или) максимальные) размеры земельных участков, в том числе их площадь, м <sup>2</sup>		Максимальный процент застройки в границах земельного участка	Предельное количество этажей или предельная высота зданий, строений, сооружений	Минимальные отступы от границ земельных участков в целях определения мест допустимого размещения зданий, строений, сооружений, за пределами которых запрещено строительство зданий, строений, сооружений	
			min	max				
1	2	3	4	5	6	7	8	
15	12.0.2	Благоустройство территории	не подлежат установлению					
<b>УСЛОВНО РАЗРЕШЕННЫЕ ВИДЫ ИСПОЛЬЗОВАНИЯ ЗЕМЕЛЬНЫХ УЧАСТКОВ И ОБЪЕКТОВ КАПИТАЛЬНОГО СТРОИТЕЛЬСТВА</b>								
16	1.7	Животноводство	не подлежат установлению					3 метра
17	6.4	Пищевая промышленность	не подлежат установлению					3 метра

Ограничения использования земельных участков и объектов капитального строительства в зонах с особыми условиями использования территории устанавливаются в соответствии с законодательством Российской Федерации. Перечень зон с особыми условиями использования территории и основания установления ограничений приведены в пункте 22 настоящих Правил.

## 8. Градостроительные регламенты территориальных зон Р1/Д, Р1/З

№ п/п	Код ВРИ	Наименование ВРИ	Пределы (минимальные и (или) максимальные) размеры земельных участков, в том числе их площадь, м <sup>2</sup>		Максимальный процент застройки в границах земельного участка	Пределное количество этажей или предельная высота зданий, строений, сооружений	Минимальные отступы от границ земельных участков в целях определения мест допустимого размещения зданий, строений, сооружений, за пределами которых запрещено строительство зданий, строений, сооружений
			min	max			
<b>1</b>	<b>2</b>	<b>3</b>	<b>4</b>	<b>5</b>	<b>6</b>	<b>7</b>	<b>8</b>
<b>ОСНОВНЫЕ ВИДЫ РАЗРЕШЕННОГО ИСПОЛЬЗОВАНИЯ ЗЕМЕЛЬНЫХ УЧАСТКОВ И ОБЪЕКТОВ КАПИТАЛЬНОГО СТРОИТЕЛЬСТВА</b>							
1	3.6.2	Парки культуры и отдыха	не подлежат установлению				
2	5.1.3	Площадки для занятий спортом	не подлежат установлению				
3	11.0	Водные объекты	не подлежат установлению				
4	11.1	Общее пользование водными объектами	не подлежат установлению				
5	12.0.1	Улично-дорожная сеть	не подлежат установлению				
6	12.0.2	Благоустройство территории	не подлежат установлению				
7	3.1.1	Предоставление коммунальных услуг	не подлежат установлению				
<b>УСЛОВНО РАЗРЕШЕННЫЕ ВИДЫ ИСПОЛЬЗОВАНИЯ ЗЕМЕЛЬНЫХ УЧАСТКОВ И ОБЪЕКТОВ КАПИТАЛЬНОГО СТРОИТЕЛЬСТВА</b>							
8	4.6	Общественное питание	200	1000	50%	не подлежит установлению	3 метра
9	4.8.1	Рекреационные мероприятия	200	3000	45%	не подлежит установлению	3 метра
10	5.1.4	Оборудованные площадки для занятий спортом	не подлежат установлению				3 метра

Ограничения использования земельных участков и объектов капитального строительства в зонах с особыми условиями использования территории устанавливаются в соответствии с законодательством Российской Федерации.

Перечень зон с особыми условиями использования территории и основания установления ограничений приведены в пункте 22 настоящих Правил.

### 9. Градостроительные регламенты территориальных зон Р2/1, Р2/2, Р2/3

№ п/п	Код ВРИ	Наименование ВРИ	Предельные (минимальные и (или) максимальные) размеры земельных участков, в том числе их площадь, м <sup>2</sup>		Максимальный процент застройки в границах земельного участка	Предельное количество этажей или предельная высота зданий, строений, сооружений	Минимальные отступы от границ земельных участков в целях определения мест допустимого размещения зданий, строений, сооружений, за пределами которых запрещено строительство зданий, строений, сооружений	
			min	max				
<b>1</b>	<b>2</b>	<b>3</b>	<b>4</b>	<b>5</b>	<b>6</b>	<b>7</b>	<b>8</b>	
<b>ОСНОВНЫЕ ВИДЫ РАШЕШЕННОГО ИСПОЛЬЗОВАНИЯ ЗЕМЕЛЬНЫХ УЧАСТКОВ И ОБЪЕКТОВ КАПИТАЛЬНОГО СТРОИТЕЛЬСТВА</b>								
1	9.1	Охрана природных территорий	не подлежат установлению					
2	11.0	Водные объекты	не подлежат установлению					
3	11.1	Общее пользование водными объектами	не подлежат установлению					
4	12.0.2	Благоустройство территории	не подлежат установлению					
<b>УСЛОВНО РАШЕШЕННЫЕ ВИДЫ ИСПОЛЬЗОВАНИЯ ЗЕМЕЛЬНЫХ УЧАСТКОВ И ОБЪЕКТОВ КАПИТАЛЬНОГО СТРОИТЕЛЬСТВА</b>								
5	3.1.1	Предоставление коммунальных услуг	не подлежат установлению					

Ограничения использования земельных участков и объектов капитального строительства в зонах с особыми условиями использования территории устанавливаются в соответствии с законодательством Российской Федерации. Перечень зон с особыми условиями использования территории и основания установления ограничений приведены в пункте 22 настоящих Правил.

### 10. Градостроительные регламенты территориальных зон СН1/1, СН1/2, СН1/4, СН1

№ п/п	Код ВРИ	Наименование ВРИ	Предельные (минимальные и (или) максимальные) размеры земельных участков, в том числе их площадь, м <sup>2</sup>		Максимальный процент застройки в границах земельного участка	Предельное количество этажей или предельная высота зданий, строений, сооружений	Минимальные отступы от границ земельных участков в целях определения мест допустимого размещения зданий, строений, сооружений, за пределами которых запрещено строительство зданий, строений, сооружений
			min	max			
1	2	3	4	5	6	7	8
<b>ОСНОВНЫЕ ВИДЫ РАЗРЕШЕННОГО ИСПОЛЬЗОВАНИЯ ЗЕМЕЛЬНЫХ УЧАСТКОВ И ОБЪЕКТОВ КАПИТАЛЬНОГО СТРОИТЕЛЬСТВА</b>							
1	12.1	Ритуальная деятельность	не подлежат установлению	400000	не подлежат установлению		3 метра
2	9.3	Историко-культурная деятельность	не подлежат установлению				
3	12.0	Земельные участки (территории) общего пользования	не подлежат установлению				
4	12.0.1	Улично-дорожная сеть	не подлежат установлению				
5	12.0.2	Благоустройство территории	не подлежат установлению				
6	3.1.1	Предоставление коммунальных услуг	не подлежат установлению				
<b>УСЛОВНО РАЗРЕШЕННЫЕ ВИДЫ ИСПОЛЬЗОВАНИЯ ЗЕМЕЛЬНЫХ УЧАСТКОВ И ОБЪЕКТОВ КАПИТАЛЬНОГО СТРОИТЕЛЬСТВА</b>							
7	3.7.1	Осуществление религиозных обрядов	не подлежат установлению				3 метра

Ограничения использования земельных участков и объектов капитального строительства в зонах с особыми условиями использования территории устанавливаются в соответствии с законодательством Российской Федерации. Перечень зон с особыми условиями использования территории и основания установления ограничений приведены в пункте 22 настоящих Правил.

**22. Перечень зон с особыми условиями использования территории и основания установления ограничений использования земельных участков и объектов капитального строительства на территории Первомайского сельского поселения Богучарского муниципального района Воронежской области**

№ п/п	Вид зоны	Основания установления ограничений использования земельных участков и объектов капитального строительства
1	2 Защитная зона объекта культурного наследия	3 Приказ управления по охране объектов культурного наследия Воронежской области от 01.09.2020 № 71-01-07/461 «Об утверждении графического описания местоположения границ (с перечнем координат характерных точек этих границ) защитных зон объектов культурного наследия, расположенных на территории Воронежской области»
2	Охранная зона объектов электроэнергетики (объектов электросетевого хозяйства и объектов по производству электрической энергии)	Постановление Правительства Российской Федерации от 24.02.2009 № 160 «О порядке установления охранных зон объектов электросетевого хозяйства и особых условий использования земельных участков, расположенных в границах таких зон»
3	Придорожные полосы автомобильных дорог	Постановление Правительства Российской Федерации от 18.11.2013 № 1033 «О порядке установления охранных зон объектов по производству электрической энергии и особых условий использования земельных участков, расположенных в границах таких зон» Федеральный закон от 08.11.2007 № 257-ФЗ «Об автомобильных дорогах и о дорожной деятельности в Российской Федерации и о внесении изменений в отдельные законодательные акты Российской Федерации»
4	Охранная зона трубопроводов (газопроводов, нефтепроводов и нефтепродуктопроводов, аммиакопроводов)	Постановление Правительства Воронежской области от 19.10.2010 № 879 «Об утверждении Порядка установления и использования придорожных полос автомобильных дорог общего пользования регионального или межмуниципального значения Воронежской области» Федеральный закон от 31.03.1999 № 69-ФЗ «О газоснабжении в Российской Федерации» Постановление Правительства Российской Федерации от 20.11.2000 № 878 «Об утверждении Правил охраны газораспределительных сетей»
		Постановление Правительства Российской Федерации от 08.09.2017 № 1083 «Об утверждении Правил охраны магистральных газопроводов и о внесении изменений в Положение о представлении в федеральный орган исполнительной власти (его территориальные органы), уполномоченный Правительством Российской Федерации на осуществление государственного кадастрового учета, государственной регистрации прав, ведение Единого государственного

		<p>реестра недвижимости и предоставление сведений, содержащихся в Едином государственном реестре недвижимости, федеральными органами исполнительной власти, органами государственной власти субъектов Российской Федерации и органами местного самоуправления дополнительных сведений, воспроизводимых на публичных кадастровых картах»</p> <p>«Правила охраны магистральных трубопроводов», утвержденные Минтопэнерго России от 29.04.1992, постановлением Госгортехнадзора России от 22.04.1992 № 9</p> <p>Постановление Госгортехнадзора России от 23.11.1994 № 61 «О распространении «Правил охраны магистральных трубопроводов» на магистральные аммиакопроводы»</p> <p>Постановление Правительства Российской Федерации от 09.06.1995 № 578 «Об утверждении Правил охраны линий и сооружений связи Российской Федерации»</p> <p>Земельный кодекс Российской Федерации</p> <p>Федеральный закон от 14.03.1995 № 33-ФЗ «Об особо охраняемых природных территориях»</p> <p>Указ Губернатора Воронежской области от 30.08.2022 № 146-у «Об установлении охранных зон отдельных особо охраняемых природных территорий областного значения»</p> <p>Водный кодекс Российской Федерации</p> <p>Водный кодекс Российской Федерации</p> <p>Водный кодекс Российской Федерации</p> <p>Водный кодекс Российской Федерации</p> <p>СанПин 2.1.4.1110-02 «Зоны санитарной охраны источников водоснабжения и водопроводов питьевого назначения»</p> <p>Постановление Правительства Российской Федерации от 03.03.2018 № 222 «Об утверждении Правил установления санитарно-защитных зон и использования земельных участков, расположенных в границах санитарно-защитных зон»</p> <p>Решение управления Федеральной службы по надзору в сфере защиты прав потребителей и благополучия человека по Воронежской области от 24.12.2021 № 89 «Об установлении размера санитарно - защитной зоны для действующей АЗК № 4 ООО «КОКОН», расположенной по адресу: Воронежская область, Богучарский район, х. Батовка, ул. Садовая, 17 Б, 17 (кадастровые номера земельных участков 36:03:2500002:28, 36:03:2500002:88)»</p>
5	Охранная зона линий и сооружений связи	
6	Охранная зона особо охраняемой природной территории (государственного природного заповедника, национального парка, природного парка, памятника природы)	
7	Водоохранная зона	
8	Прибрежная защитная полоса	
9	Зоны затопления и подтопления	
10	Зоны санитарной охраны источников питьевого и хозяйственно-бытового водоснабжения, а также устанавливаемые в случаях, предусмотренных Водным кодексом Российской Федерации, в отношении подземных водных объектов зоны специальной охраны	
11	Санитарно-защитная зона	

12	Зона минимальных расстояний до магистральных или промышленных трубопроводов (газопроводов, нефтепроводов и нефтепродуктопроводов, аммиакопроводов)	Положение о данном виде зоны с особыми условиями использования территории, определяемое Правительством Российской Федерации
13	Охранная зона пунктов государственной геодезической сети, государственной нивелирной сети и государственной гравиметрической сети	Постановление Правительства Российской Федерации от 21.08.2019 № 1080 «Об охранных зонах пунктов государственной геодезической сети, государственной нивелирной сети и государственной гравиметрической сети»

Приложение № 1  
к правилам землепользования и застройки  
Первомайского сельского поселения  
Богучарского муниципального района  
Воронежской области

ГРАФИЧЕСКОЕ ОПИСАНИЕ МЕСТОПОЛОЖЕНИЯ ГРАНИЦ  
ТЕРРИТОРИАЛЬНЫХ ЗОН СЕЛА ЛЕБЕДИНКА

## ГРАФИЧЕСКОЕ ОПИСАНИЕ

местоположения границ

Зона застройки индивидуальными жилыми домами села Лебединка - Ж1/1

(наименование объекта, местоположение границ которого описано (далее - объект))

## Раздел 1

Сведения об объекте		
№ п/п	Характеристики объекта	Описание характеристик
1	2	3
1	Местоположение объекта	Воронежская область, Богучарский муниципальный район, Первомайское сельское поселение, село Лебединка
2	Площадь объекта +/- величина погрешности определения площади (Р +/- Дельта Р)	-
3	Иные характеристики объекта	-

Сведения о местоположении границ объекта					
1. Система координат: МСК - 36, зона 2					
2. Сведения о характерных точках границ объекта					
Обозначение характерных точек границ	Координаты, м		Метод определения координат характерной точки	Средняя квадратическая погрешность положения характерной точки (Мп), м	Описание обозначения точки на местности (при наличии)
	X	Y			
1	2	3	4	5	6
1	291069.18	2174110.60	Картометрический	1.00	-
2	291075.61	2174131.20	Картометрический	1.00	-
3	291072.90	2174181.45	Картометрический	1.00	-
4	291021.17	2174226.48	Аналитический	0.10	-
5	290999.85	2174236.92	Аналитический	0.10	-
6	290995.72	2174250.89	Картометрический	1.00	-
7	290986.27	2174256.17	Картометрический	1.00	-
8	290874.38	2174243.67	Картометрический	1.00	-
9	290817.02	2174257.62	Картометрический	1.00	-
10	290786.62	2174271.30	Картометрический	1.00	-
11	290770.28	2174305.94	Картометрический	1.00	-
12	290779.58	2174332.75	Аналитический	0.10	-
13	290781.83	2174358.43	Картометрический	1.00	-
14	290717.73	2174362.30	Картометрический	1.00	-
15	290629.68	2174431.80	Картометрический	1.00	-
16	290572.85	2174457.87	Картометрический	1.00	-
17	290529.90	2174504.93	Картометрический	1.00	-
18	290520.95	2174513.76	Картометрический	1.00	-
19	290492.14	2174548.33	Картометрический	1.00	-
20	290462.30	2174562.43	Картометрический	1.00	-
21	290368.57	2174593.15	Картометрический	1.00	-
22	290344.64	2174599.67	Картометрический	1.00	-
23	290300.61	2174611.44	Картометрический	1.00	-
24	290282.59	2174615.61	Картометрический	1.00	-
25	290196.27	2174617.15	Картометрический	1.00	-
26	290151.41	2174628.91	Картометрический	1.00	-
27	290142.40	2174627.03	Картометрический	1.00	-
28	290131.25	2174621.45	Картометрический	1.00	-
29	290121.23	2174619.29	Картометрический	1.00	-
30	290097.47	2174629.43	Картометрический	1.00	-
31	289973.28	2174683.71	Аналитический	0.10	-
32	289974.04	2174634.95	Аналитический	0.10	-
33	289975.20	2174610.88	Аналитический	0.10	-
34	289974.14	2174594.98	Аналитический	0.10	-
35	289974.97	2174570.89	Аналитический	0.10	-
36	289977.14	2174555.66	Аналитический	0.10	-
37	289977.34	2174528.22	Аналитический	0.10	-
38	289977.94	2174494.35	Аналитический	0.10	-

1	2	3	4	5	6
39	289972.99	2174457.50	Аналитический	0.10	-
40	289968.10	2174425.62	Аналитический	0.10	-
41	289965.13	2174404.17	Аналитический	0.10	-
42	289961.07	2174381.30	Аналитический	0.10	-
43	289958.43	2174364.35	Аналитический	0.10	-
44	289981.68	2174359.36	Аналитический	0.10	-
45	289988.73	2174357.49	Картометрический	1.00	-
46	289982.36	2174315.66	Картометрический	1.00	-
47	290003.66	2174293.50	Картометрический	1.00	-
48	289999.17	2174266.62	Картометрический	1.00	-
49	289974.62	2174269.18	Аналитический	0.10	-
50	289972.73	2174253.64	Аналитический	0.10	-
51	289973.72	2174250.38	Аналитический	0.10	-
52	289977.06	2174248.20	Аналитический	0.10	-
53	289986.78	2174245.47	Аналитический	0.10	-
54	289991.30	2174233.64	Аналитический	0.10	-
55	289985.94	2174202.91	Аналитический	0.10	-
56	289983.90	2174197.54	Аналитический	0.10	-
57	289977.95	2174167.29	Аналитический	0.10	-
58	289976.71	2174149.80	Аналитический	0.10	-
59	289977.74	2174138.70	Аналитический	0.10	-
60	289980.07	2174121.73	Аналитический	0.10	-
61	290068.40	2174106.88	Картометрический	1.00	-
62	290063.46	2174078.87	Аналитический	0.10	-
63	290061.61	2174066.06	Аналитический	0.10	-
64	290064.48	2174060.90	Аналитический	0.10	-
65	290074.11	2174045.09	Аналитический	0.10	-
66	290088.89	2174031.86	Аналитический	0.10	-
67	290074.21	2174027.57	Аналитический	0.10	-
68	290060.71	2174017.61	Аналитический	0.10	-
69	290057.20	2173978.44	Аналитический	0.10	-
70	290052.62	2173896.76	Аналитический	0.10	-
71	290049.46	2173860.16	Аналитический	0.10	-
72	290047.24	2173825.12	Аналитический	0.10	-
73	290046.91	2173808.05	Аналитический	0.10	-
74	290050.59	2173804.93	Аналитический	0.10	-
75	290058.95	2173803.95	Аналитический	0.10	-
76	290058.84	2173801.34	Аналитический	0.10	-
77	290087.25	2173801.07	Аналитический	0.10	-
78	290127.71	2173801.16	Аналитический	0.10	-
79	290151.62	2173801.14	Картометрический	1.00	-
80	290229.49	2173835.51	Картометрический	1.00	-
81	290236.29	2173976.98	Картометрический	1.00	-
82	290271.21	2173986.48	Картометрический	1.00	-
83	290327.48	2173973.80	Картометрический	1.00	-
84	290316.13	2173829.38	Картометрический	1.00	-
85	290412.38	2173831.15	Картометрический	1.00	-
86	290497.10	2173832.31	Картометрический	1.00	-
87	290527.86	2173856.10	Картометрический	1.00	-
88	290677.57	2173842.18	Картометрический	1.00	-
89	290671.51	2173773.09	Картометрический	1.00	-

1	2	3	4	5	6
90	290662.22	2173662.83	Картометрический	1.00	-
91	290654.68	2173597.26	Картометрический	1.00	-
92	290655.71	2173596.25	Картометрический	1.00	-
93	290754.20	2173711.82	Картометрический	1.00	-
94	290848.99	2173826.12	Картометрический	1.00	-
95	290845.08	2173856.14	Картометрический	1.00	-
96	290846.19	2173887.41	Картометрический	1.00	-
97	290852.44	2173903.57	Картометрический	1.00	-
98	290871.86	2173934.11	Картометрический	1.00	-
99	290938.49	2174099.25	Картометрический	1.00	-
100	290975.22	2174106.93	Картометрический	1.00	-
101	291020.32	2174106.93	Картометрический	1.00	-
1	291069.18	2174110.60	Картометрический	1.00	-
102	290585.60	2174140.39	Картометрический	1.00	-
103	290622.31	2174237.95	Картометрический	1.00	-
104	290608.48	2174243.92	Аналитический	0.10	-
105	290616.11	2174264.91	Аналитический	0.10	-
106	290619.41	2174275.05	Аналитический	0.10	-
107	290630.95	2174298.32	Аналитический	0.10	-
108	290638.46	2174311.75	Картометрический	1.00	-
109	290629.10	2174317.16	Картометрический	1.00	-
110	290596.50	2174335.84	Картометрический	1.00	-
111	290580.64	2174344.33	Картометрический	1.00	-
112	290553.17	2174359.66	Картометрический	1.00	-
113	290537.75	2174368.30	Картометрический	1.00	-
114	290534.15	2174370.45	Картометрический	1.00	-
115	290482.95	2174235.39	Картометрический	1.00	-
116	290497.82	2174192.60	Картометрический	1.00	-
117	290499.40	2174174.90	Картометрический	1.00	-
102	290585.60	2174140.39	Картометрический	1.00	-
118	289917.80	2173887.96	Картометрический	1.00	-
119	289929.13	2173967.77	Картометрический	1.00	-
120	289929.79	2173983.33	Картометрический	1.00	-
121	289934.94	2174039.19	Картометрический	1.00	-
122	289935.51	2174046.78	Картометрический	1.00	-
123	289943.86	2174074.97	Аналитический	0.10	-
124	289944.92	2174087.98	Аналитический	0.10	-
125	289952.34	2174105.42	Картометрический	1.00	-
126	289919.07	2174109.82	Картометрический	1.00	-
127	289927.58	2174187.23	Картометрический	1.00	-
128	289918.24	2174188.69	Аналитический	0.10	-
129	289872.86	2174196.50	Аналитический	0.10	-
130	289857.22	2174180.99	Картометрический	1.00	-
131	289856.70	2174171.10	Картометрический	1.00	-
132	289856.60	2174158.34	Картометрический	1.00	-
133	289855.06	2174130.80	Картометрический	1.00	-
134	289845.21	2174115.00	Картометрический	1.00	-
135	289822.66	2174111.25	Картометрический	1.00	-
136	289811.81	2174094.49	Картометрический	1.00	-

1	2	3	4	5	6
137	289810.26	2174069.98	Картометрический	1.00	-
138	289816.00	2174024.07	Картометрический	1.00	-
139	289861.87	2173892.77	Картометрический	1.00	-
118	289917.80	2173887.96	Картометрический	1.00	-
140	289924.12	2174226.23	Аналитический	0.10	-
141	289930.32	2174260.84	Аналитический	0.10	-
142	289936.69	2174298.67	Аналитический	0.10	-
143	289938.88	2174314.09	Аналитический	0.10	-
144	289941.22	2174333.76	Аналитический	0.10	-
145	289941.77	2174337.87	Аналитический	0.10	-
146	289941.60	2174342.43	Аналитический	0.10	-
147	289943.82	2174358.01	Аналитический	0.10	-
148	289946.27	2174381.62	Аналитический	0.10	-
149	289952.22	2174431.63	Аналитический	0.10	-
150	289957.85	2174475.89	Аналитический	0.10	-
151	289962.23	2174509.37	Аналитический	0.10	-
152	289962.52	2174519.71	Аналитический	0.10	-
153	289966.63	2174545.80	Аналитический	0.10	-
154	289964.00	2174551.03	Аналитический	0.10	-
155	289963.05	2174557.44	Аналитический	0.10	-
156	289961.44	2174565.14	Аналитический	0.10	-
157	289903.65	2174572.70	Картометрический	1.00	-
158	289900.02	2174512.64	Картометрический	1.00	-
159	289898.99	2174507.94	Картометрический	1.00	-
160	289830.34	2174404.97	Картометрический	1.00	-
161	289820.30	2174362.49	Картометрический	1.00	-
162	289855.28	2174315.77	Картометрический	1.00	-
163	289884.18	2174268.79	Аналитический	0.10	-
164	289878.50	2174232.51	Аналитический	0.10	-
140	289924.12	2174226.23	Аналитический	0.10	-
165	289704.34	2173709.34	Картометрический	1.00	-
166	289695.18	2173867.04	Картометрический	1.00	-
167	289774.37	2173991.54	Картометрический	1.00	-
168	289715.37	2174030.70	Картометрический	1.00	-
169	289560.81	2173921.94	Картометрический	1.00	-
170	289533.77	2173960.11	Картометрический	1.00	-
171	289515.23	2173987.92	Картометрический	1.00	-
172	289480.83	2174064.78	Картометрический	1.00	-
173	289428.84	2174043.08	Картометрический	1.00	-
174	289408.27	2174001.63	Картометрический	1.00	-
175	289411.36	2173961.47	Картометрический	1.00	-
176	289357.68	2173941.58	Картометрический	1.00	-
177	289292.80	2173935.40	Картометрический	1.00	-
178	289120.50	2173880.19	Картометрический	1.00	-
179	289186.28	2173795.17	Картометрический	1.00	-
180	289213.69	2173775.34	Картометрический	1.00	-
181	289246.63	2173686.96	Картометрический	1.00	-
182	289230.59	2173656.95	Картометрический	1.00	-
183	289389.90	2173787.81	Картометрический	1.00	-

1	2	3	4	5	6
184	289535.21	2173836.51	Картометрический	1.00	-
185	289602.93	2173672.35	Картометрический	1.00	-
165	289704.34	2173709.34	Картометрический	1.00	-
186	289811.98	2174428.20	Картометрический	1.00	-
187	289818.79	2174460.49	Картометрический	1.00	-
188	289831.71	2174516.77	Картометрический	1.00	-
189	289804.86	2174523.76	Картометрический	1.00	-
190	289814.89	2174543.98	Картометрический	1.00	-
191	289820.81	2174600.13	Картометрический	1.00	-
192	289778.08	2174617.21	Картометрический	1.00	-
193	289818.88	2174731.67	Картометрический	1.00	-
194	289732.31	2174734.62	Картометрический	1.00	-
195	289409.15	2174849.88	Картометрический	1.00	-
196	289391.55	2174859.78	Картометрический	1.00	-
197	289333.22	2174951.62	Картометрический	1.00	-
198	289301.67	2174895.95	Картометрический	1.00	-
199	289293.73	2174865.73	Картометрический	1.00	-
200	289256.16	2174735.38	Картометрический	1.00	-
201	289409.75	2174632.92	Картометрический	1.00	-
202	289519.18	2174608.73	Картометрический	1.00	-
203	289487.43	2174488.38	Картометрический	1.00	-
204	289541.09	2174482.66	Картометрический	1.00	-
205	289569.75	2174475.56	Картометрический	1.00	-
206	289599.05	2174466.88	Картометрический	1.00	-
207	289625.09	2174462.79	Аналитический	0.10	-
208	289651.46	2174458.63	Аналитический	0.10	-
209	289677.71	2174454.34	Картометрический	1.00	-
210	289705.85	2174449.83	Аналитический	0.10	-
211	289744.13	2174444.28	Аналитический	0.10	-
212	289749.72	2174445.45	Аналитический	0.10	-
213	289763.54	2174447.06	Картометрический	1.00	-
214	289804.86	2174523.74	Картометрический	1.00	-
215	289793.51	2174480.04	Картометрический	1.00	-
216	289784.93	2174432.92	Картометрический	1.00	-
186	289811.98	2174428.20	Картометрический	1.00	-

## 3. Сведения о характерных точках части (частей) границы объекта

Обозначение характерных точек части границы	Координаты, м		Метод определения координат характерной точки	Средняя квадратическая погрешность положения характерной точки (M <sub>t</sub> ), м	Описание обозначения точки на местности (при наличии)
	X	Y			
1	2	3	4	5	6
Часть №					
-	-	-	-	-	-



## ГРАФИЧЕСКОЕ ОПИСАНИЕ

местоположения границ

Общественно-деловая зона села Лебединка - ОД/1

(наименование объекта, местоположение границ которого описано (далее - объект))

## Раздел 1

Сведения об объекте		
№ п/п	Характеристики объекта	Описание характеристик
1	2	3
1	Местоположение объекта	Воронежская область, Богучарский муниципальный район, Первомайское сельское поселение, село Лебединка
2	Площадь объекта +/- величина погрешности определения площади (Р +/- Дельта Р)	-
3	Иные характеристики объекта	-

Сведения о местоположении границ объекта					
1. Система координат: МСК - 36, зона 2					
2. Сведения о характерных точках границ объекта					
Обозначение характерных точек границ	Координаты, м		Метод определения координат характерной точки	Средняя квадратическая погрешность положения характерной точки (Мп), м	Описание обозначения точки на местности (при наличии)
	X	Y			
1	2	3	4	5	6
1	290004.55	2173671.18	Аналитический	0.10	-
2	290014.42	2173678.72	Аналитический	0.10	-
3	290018.88	2173691.93	Аналитический	0.10	-
4	290024.90	2173708.45	Аналитический	0.10	-
5	290039.35	2173877.57	Аналитический	0.10	-
6	290043.29	2173978.58	Аналитический	0.10	-
7	290045.41	2174020.93	Аналитический	0.10	-
8	290048.63	2174056.06	Аналитический	0.10	-
9	290042.23	2174066.45	Аналитический	0.10	-
10	290019.31	2174068.50	Аналитический	0.10	-
11	289993.60	2174071.59	Аналитический	0.10	-
12	289964.15	2174073.26	Аналитический	0.10	-
13	289943.86	2174074.97	Аналитический	0.10	-
14	289935.51	2174046.78	Картометрический	1.00	-
15	289934.94	2174039.19	Картометрический	1.00	-
16	289929.79	2173983.33	Картометрический	1.00	-
17	289929.13	2173967.77	Картометрический	1.00	-
18	289917.80	2173887.96	Картометрический	1.00	-
19	289902.82	2173712.19	Картометрический	1.00	-
20	289900.46	2173653.67	Аналитический	0.10	-
21	289973.44	2173662.95	Аналитический	0.10	-
1	290004.55	2173671.18	Аналитический	0.10	-
22	290048.81	2174077.31	Аналитический	0.10	-
23	290050.12	2174080.91	Аналитический	0.10	-
24	290063.46	2174078.87	Аналитический	0.10	-
25	290068.40	2174106.88	Картометрический	1.00	-
26	289980.07	2174121.73	Аналитический	0.10	-
27	289980.04	2174092.54	Аналитический	0.10	-
28	289984.42	2174085.47	Аналитический	0.10	-
29	289992.26	2174083.28	Аналитический	0.10	-
30	290012.43	2174080.02	Аналитический	0.10	-
31	290011.65	2174086.03	Аналитический	0.10	-
32	290021.21	2174087.98	Аналитический	0.10	-
33	290024.77	2174079.03	Аналитический	0.10	-
22	290048.81	2174077.31	Аналитический	0.10	-
34	289962.05	2174086.50	Аналитический	0.10	-

1	2	3	4	5	6
35	289964.95	2174098.78	Аналитический	0.10	-
36	289964.89	2174114.82	Аналитический	0.10	-
37	289953.91	2174116.05	Аналитический	0.10	-
38	289952.34	2174105.42	Аналитический	0.10	-
39	289944.92	2174087.98	Аналитический	0.10	-
34	289962.05	2174086.50	Аналитический	0.10	-
40	289967.70	2174215.20	Аналитический	0.10	-
41	289968.50	2174222.50	Аналитический	0.10	-
42	289959.50	2174223.50	Аналитический	0.10	-
43	289958.70	2174216.20	Аналитический	0.10	-
40	289967.70	2174215.20	Аналитический	0.10	-
44	289999.17	2174266.62	Картометрический	1.00	-
45	290003.36	2174293.50	Картометрический	1.00	-
46	289982.36	2174315.66	Картометрический	1.00	-
47	289988.73	2174357.49	Картометрический	1.00	-
48	289981.68	2174359.36	Картометрический	1.00	-
49	289958.43	2174364.35	Картометрический	1.00	-
50	289958.20	2174362.92	Аналитический	0.10	-
51	289951.71	2174320.55	Аналитический	0.10	-
52	289949.57	2174300.35	Аналитический	0.10	-
53	289969.04	2174294.31	Аналитический	0.10	-
54	289971.02	2174281.50	Аналитический	0.10	-
55	289974.62	2174269.18	Аналитический	0.10	-
44	289999.17	2174266.62	Картометрический	1.00	-
56	289918.24	2174188.69	Аналитический	0.10	-
57	289924.12	2174226.23	Аналитический	0.10	-
58	289878.50	2174232.51	Аналитический	0.10	-
59	289872.86	2174196.50	Аналитический	0.10	-
56	289918.24	2174188.69	Аналитический	0.10	-
60	289816.00	2174024.07	Картометрический	1.00	-
61	289810.26	2174069.98	Картометрический	1.00	-
62	289710.18	2174049.72	Картометрический	1.00	-
63	289715.37	2174030.70	Картометрический	1.00	-
64	289774.37	2173991.54	Картометрический	1.00	-
60	289816.00	2174024.07	Картометрический	1.00	-
3. Сведения о характерных точках части (частей) границы объекта					
Обозначение характерных точек части границы	Координаты, м		Метод определения координат характерной точки	Средняя квадратическая погрешность положения характерной точки (Mt), м	Описание обозначения точки на местности (при наличии)
	X	Y			
1	2	3	4	5	6
Часть №					
-	-	-	-	-	-



## ГРАФИЧЕСКОЕ ОПИСАНИЕ

местоположения границ

Зона улиц, дорог, инженерной и транспортной инфраструктуры села Лебединка - ИТ1/1  
(наименование объекта, местоположение границ которого описано (далее - объект))

## Раздел 1

Сведения об объекте		
№ п/п	Характеристики объекта	Описание характеристик
1	2	3
1	Местоположение объекта	Воронежская область, Богучарский муниципальный район, Первомайское сельское поселение, село Лебединка
2	Площадь объекта +/- величина погрешности определения площади (Р +/- Дельта Р)	-
3	Иные характеристики объекта	-

Сведения о местоположении границ объекта					
1. Система координат: МСК - 36, зона 2					
2. Сведения о характерных точках границ объекта					
Обозначение характерных точек границ	Координаты, м		Метод определения координат характерной точки	Средняя квадратическая погрешность положения характерной точки (Мп), м	Описание обозначения точки на местности (при наличии)
	X	Y			
1	2	3	4	5	6
1	290044.45	2173650.46	Аналитический	0.10	-
2	290047.76	2173670.39	Аналитический	0.10	-
3	290040.57	2173671.41	Аналитический	0.10	-
4	290037.19	2173675.60	Аналитический	0.10	-
5	290037.08	2173692.10	Аналитический	0.10	-
6	290039.58	2173708.43	Аналитический	0.10	-
7	290044.71	2173775.65	Аналитический	0.10	-
8	290044.52	2173790.43	Аналитический	0.10	-
9	290058.41	2173791.37	Аналитический	0.10	-
10	290058.95	2173803.95	Аналитический	0.10	-
11	290050.59	2173804.93	Аналитический	0.10	-
12	290046.91	2173808.05	Аналитический	0.10	-
13	290047.24	2173825.12	Аналитический	0.10	-
14	290049.46	2173860.16	Аналитический	0.10	-
15	290052.62	2173896.76	Аналитический	0.10	-
16	290057.20	2173978.44	Аналитический	0.10	-
17	290060.71	2174017.61	Аналитический	0.10	-
18	290074.21	2174027.57	Аналитический	0.10	-
19	290088.89	2174031.86	Аналитический	0.10	-
20	290074.11	2174045.09	Аналитический	0.10	-
21	290064.48	2174060.90	Аналитический	0.10	-
22	290061.61	2174066.06	Аналитический	0.10	-
23	290063.46	2174078.87	Аналитический	0.10	-
24	290050.12	2174080.91	Аналитический	0.10	-
25	290048.81	2174077.31	Аналитический	0.10	-
26	290024.77	2174079.03	Аналитический	0.10	-
27	290021.21	2174087.98	Аналитический	0.10	-
28	290011.65	2174086.03	Аналитический	0.10	-
29	290012.43	2174080.02	Аналитический	0.10	-
30	289992.26	2174083.28	Аналитический	0.10	-
31	289984.42	2174085.47	Аналитический	0.10	-
32	289980.04	2174092.54	Аналитический	0.10	-
33	289980.07	2174121.73	Аналитический	0.10	-
34	289977.74	2174138.70	Аналитический	0.10	-
35	289976.71	2174149.80	Аналитический	0.10	-
36	289977.95	2174167.29	Аналитический	0.10	-
37	289983.90	2174197.54	Аналитический	0.10	-
38	289985.94	2174202.91	Аналитический	0.10	-

1	2	3	4	5	6
39	289991.30	2174233.64	Аналитический	0.10	-
40	289986.78	2174245.47	Аналитический	0.10	-
41	289977.06	2174248.20	Аналитический	0.10	-
42	289973.72	2174250.38	Аналитический	0.10	-
43	289972.73	2174253.64	Аналитический	0.10	-
44	289974.62	2174269.18	Аналитический	0.10	-
45	289971.02	2174281.50	Аналитический	0.10	-
46	289969.04	2174294.31	Аналитический	0.10	-
47	289949.57	2174300.35	Аналитический	0.10	-
48	289951.71	2174320.55	Аналитический	0.10	-
49	289958.20	2174362.92	Аналитический	0.10	-
50	289958.43	2174364.35	Аналитический	0.10	-
51	289961.07	2174381.30	Аналитический	0.10	-
52	289965.13	2174404.17	Аналитический	0.10	-
53	289968.10	2174425.62	Аналитический	0.10	-
54	289972.99	2174457.50	Аналитический	0.10	-
55	289977.94	2174494.35	Аналитический	0.10	-
56	289977.34	2174528.22	Аналитический	0.10	-
57	289977.14	2174555.66	Аналитический	0.10	-
58	289974.97	2174570.89	Аналитический	0.10	-
59	289974.14	2174594.98	Аналитический	0.10	-
60	289975.20	2174610.88	Аналитический	0.10	-
61	289974.04	2174634.95	Аналитический	0.10	-
62	289973.28	2174683.71	Аналитический	0.10	-
63	289972.20	2174712.86	Аналитический	0.10	-
64	289968.68	2174745.47	Аналитический	0.10	-
65	289962.72	2174771.88	Аналитический	0.10	-
66	289946.08	2174783.36	Аналитический	0.10	-
67	289948.00	2174765.23	Аналитический	0.10	-
68	289956.69	2174679.83	Аналитический	0.10	-
69	289957.31	2174629.66	Аналитический	0.10	-
70	289957.46	2174598.56	Аналитический	0.10	-
71	289961.44	2174565.14	Аналитический	0.10	-
72	289963.05	2174557.44	Аналитический	0.10	-
73	289964.00	2174551.03	Аналитический	0.10	-
74	289966.63	2174545.80	Аналитический	0.10	-
75	289962.52	2174519.71	Аналитический	0.10	-
76	289962.23	2174509.37	Аналитический	0.10	-
77	289957.85	2174475.89	Аналитический	0.10	-
78	289952.22	2174431.63	Аналитический	0.10	-
79	289946.27	2174381.62	Аналитический	0.10	-
80	289943.82	2174358.01	Аналитический	0.10	-
81	289941.60	2174342.43	Аналитический	0.10	-
82	289941.77	2174337.87	Аналитический	0.10	-
83	289941.22	2174333.76	Аналитический	0.10	-
84	289938.88	2174314.09	Аналитический	0.10	-
85	289936.69	2174298.67	Картометрический	1.00	-
86	289930.32	2174260.84	Аналитический	0.10	-
87	289924.12	2174226.23	Аналитический	0.10	-
88	289918.24	2174188.69	Аналитический	0.10	-
89	289927.58	2174187.23	Картометрический	1.00	-

1	2	3	4	5	6
90	289932.32	2174229.87	Картометрический	1.00	-
91	289973.04	2174226.48	Аналитический	0.10	-
92	289973.04	2174222.09	Картометрический	1.00	-
93	289973.04	2174201.37	Аналитический	0.10	-
94	289966.49	2174168.10	Аналитический	0.10	-
95	289964.83	2174128.64	Аналитический	0.10	-
96	289964.89	2174114.82	Картометрический	1.00	-
97	289964.95	2174098.78	Аналитический	0.10	-
98	289962.05	2174086.50	Аналитический	0.10	-
99	289944.92	2174087.98	Аналитический	0.10	-
100	289943.86	2174074.97	Аналитический	0.10	-
101	289964.15	2174073.26	Аналитический	0.10	-
102	289993.60	2174071.59	Аналитический	0.10	-
103	290019.31	2174068.50	Аналитический	0.10	-
104	290042.23	2174066.45	Аналитический	0.10	-
105	290048.63	2174056.06	Аналитический	0.10	-
106	290045.41	2174020.93	Аналитический	0.10	-
107	290043.29	2173978.58	Аналитический	0.10	-
108	290039.35	2173877.57	Аналитический	0.10	-
109	290024.90	2173708.45	Аналитический	0.10	-
110	290018.88	2173691.93	Аналитический	0.10	-
111	290014.42	2173678.72	Аналитический	0.10	-
112	290004.55	2173671.18	Аналитический	0.10	-
113	289973.44	2173662.95	Аналитический	0.10	-
114	289900.46	2173653.67	Аналитический	0.10	-
115	289828.45	2173644.41	Аналитический	0.10	-
116	289809.50	2173640.66	Аналитический	0.10	-
117	289773.92	2173636.50	Аналитический	0.10	-
118	289744.22	2173629.17	Аналитический	0.10	-
119	289722.68	2173619.82	Аналитический	0.10	-
120	289713.07	2173609.94	Аналитический	0.10	-
121	289707.37	2173633.77	Аналитический	0.10	-
122	289694.73	2173632.05	Аналитический	0.10	-
123	289696.47	2173603.11	Аналитический	0.10	-
124	289693.18	2173581.38	Аналитический	0.10	-
125	289686.91	2173568.86	Аналитический	0.10	-
126	289663.48	2173525.36	Аналитический	0.10	-
127	289628.52	2173464.04	Аналитический	0.10	-
128	289597.11	2173408.94	Аналитический	0.10	-
129	289559.18	2173342.36	Аналитический	0.10	-
130	289537.82	2173304.00	Аналитический	0.10	-
131	289527.03	2173301.10	Аналитический	0.10	-
132	289501.81	2173299.96	Аналитический	0.10	-
133	289502.05	2173291.30	Аналитический	0.10	-
134	289525.40	2173286.48	Аналитический	0.10	-
135	289529.01	2173284.79	Аналитический	0.10	-
136	289551.44	2173286.93	Аналитический	0.10	-
137	289574.66	2173331.41	Аналитический	0.10	-
138	289611.07	2173394.78	Аналитический	0.10	-
139	289641.62	2173447.97	Аналитический	0.10	-
140	289678.81	2173512.68	Аналитический	0.10	-

1	2	3	4	5	6
141	289690.37	2173532.43	Аналитический	0.10	-
142	289703.92	2173555.80	Аналитический	0.10	-
143	289721.87	2173584.85	Аналитический	0.10	-
144	289730.95	2173597.12	Аналитический	0.10	-
145	289740.26	2173606.29	Аналитический	0.10	-
146	289762.34	2173612.30	Аналитический	0.10	-
147	289788.49	2173617.94	Аналитический	0.10	-
148	289813.48	2173622.40	Аналитический	0.10	-
149	289826.66	2173624.46	Аналитический	0.10	-
150	289898.38	2173635.44	Аналитический	0.10	-
151	289973.03	2173646.86	Аналитический	0.10	-
152	290007.95	2173651.31	Аналитический	0.10	-
153	290027.16	2173651.37	Аналитический	0.10	-
1	290044.45	2173650.46	Аналитический	0.10	-

## 3. Сведения о характерных точках части (частей) границы объекта

Обозначение характерных точек части границы	Координаты, м		Метод определения координат характерной точки	Средняя квадратическая погрешность положения характерной точки (M <sub>t</sub> ), м	Описание обозначения точки на местности (при наличии)
	X	Y			
1	2	3	4	5	6
Часть №					
-	-	-	-	-	-



## ГРАФИЧЕСКОЕ ОПИСАНИЕ

местоположения границ

Зона сельскохозяйственного использования в границах населенного пункта

села Лебединка - СХ1/1

(наименование объекта, местоположение границ которого описано (далее - объект))

## Раздел 1

Сведения об объекте		
№ п/п	Характеристики объекта	Описание характеристик
1	2	3
1	Местоположение объекта	Воронежская область, Богучарский муниципальный район, Первомайское сельское поселение, село Лебединка
2	Площадь объекта +/- величина погрешности определения площади (Р +/- Дельта Р)	-
3	Иные характеристики объекта	-

Сведения о местоположении границ объекта					
1. Система координат: МСК - 36, зона 2					
2. Сведения о характерных точках границ объекта					
Обозначение характерных точек границ	Координаты, м		Метод определения координат характерной точки	Средняя квадратическая погрешность положения характерной точки (Мп), м	Описание обозначения точки на местности (при наличии)
	X	Y			
1	2	3	4	5	6
1	290449.63	2173181.07	Картометрический	1.00	-
2	290462.03	2173191.53	Картометрический	1.00	-
3	290478.80	2173256.11	Картометрический	1.00	-
4	290492.87	2173290.53	Картометрический	1.00	-
5	290564.19	2173344.90	Картометрический	1.00	-
6	290573.96	2173355.15	Картометрический	1.00	-
7	290577.47	2173369.90	Картометрический	1.00	-
8	290592.04	2173521.61	Картометрический	1.00	-
9	290631.60	2173567.93	Картометрический	1.00	-
10	290655.71	2173596.25	Картометрический	1.00	-
11	290654.68	2173597.26	Картометрический	1.00	-
12	290662.22	2173662.83	Картометрический	1.00	-
13	290671.51	2173773.09	Картометрический	1.00	-
14	290677.57	2173842.18	Картометрический	1.00	-
15	290527.86	2173856.10	Картометрический	1.00	-
16	290497.10	2173832.31	Картометрический	1.00	-
17	290412.38	2173831.15	Картометрический	1.00	-
18	290316.13	2173829.38	Картометрический	1.00	-
19	290327.48	2173973.80	Картометрический	1.00	-
20	290271.21	2173986.48	Картометрический	1.00	-
21	290236.29	2173976.98	Картометрический	1.00	-
22	290229.49	2173835.51	Картометрический	1.00	-
23	290151.62	2173801.14	Картометрический	1.00	-
24	290147.99	2173669.03	Картометрический	1.00	-
25	290047.76	2173670.39	Аналитический	0.10	-
26	290044.45	2173650.46	Аналитический	0.10	-
27	290027.16	2173651.37	Аналитический	0.10	-
28	290007.95	2173651.31	Аналитический	0.10	-
29	289973.03	2173646.86	Аналитический	0.10	-
30	289898.38	2173635.44	Аналитический	0.10	-
31	289826.66	2173624.46	Аналитический	0.10	-
32	289813.48	2173622.40	Аналитический	0.10	-
33	289788.49	2173617.94	Аналитический	0.10	-
34	289762.34	2173612.30	Аналитический	0.10	-
35	289740.26	2173606.29	Аналитический	0.10	-
36	289730.95	2173597.12	Аналитический	0.10	-
37	289721.87	2173584.85	Аналитический	0.10	-
38	289703.92	2173555.80	Аналитический	0.10	-

1	2	3	4	5	6
39	289690.37	2173532.43	Аналитический	0.10	-
40	289678.81	2173512.68	Аналитический	0.10	-
41	289641.62	2173447.97	Аналитический	0.10	-
42	289611.07	2173394.78	Аналитический	0.10	-
43	289574.66	2173331.41	Аналитический	0.10	-
44	289551.44	2173286.93	Аналитический	0.10	-
45	290241.27	2173304.94	Картометрический	1.00	-
46	290238.21	2173198.31	Картометрический	1.00	-
47	290338.07	2173189.21	Картометрический	1.00	-
48	290369.45	2173176.81	Картометрический	1.00	-
49	290429.10	2173174.10	Картометрический	1.00	-
1	290449.63	2173181.07	Картометрический	1.00	-
50	289457.26	2173077.87	Аналитический	0.50	-
51	289473.06	2173139.82	Аналитический	0.50	-
52	289482.08	2173167.84	Аналитический	0.50	-
53	289504.89	2173225.16	Аналитический	0.50	-
54	289529.01	2173284.79	Аналитический	0.10	-
55	289525.40	2173286.48	Аналитический	0.10	-
56	289502.05	2173291.30	Аналитический	0.10	-
57	289501.81	2173299.96	Аналитический	0.10	-
58	289527.03	2173301.10	Аналитический	0.10	-
59	289537.82	2173304.00	Аналитический	0.10	-
60	289559.18	2173342.36	Аналитический	0.10	-
61	289597.11	2173408.94	Аналитический	0.10	-
62	289628.52	2173464.04	Аналитический	0.10	-
63	289663.48	2173525.36	Аналитический	0.10	-
64	289686.91	2173568.86	Аналитический	0.10	-
65	289693.18	2173581.38	Аналитический	0.10	-
66	289696.47	2173603.11	Аналитический	0.10	-
67	289694.73	2173632.05	Аналитический	0.10	-
68	289707.37	2173633.77	Аналитический	0.10	-
69	289713.07	2173609.94	Аналитический	0.10	-
70	289722.68	2173619.82	Аналитический	0.10	-
71	289744.22	2173629.17	Аналитический	0.10	-
72	289773.92	2173636.50	Аналитический	0.10	-
73	289809.50	2173640.66	Аналитический	0.10	-
74	289828.45	2173644.41	Аналитический	0.10	-
75	289900.46	2173653.67	Аналитический	0.10	-
76	289902.82	2173712.19	Картометрический	1.00	-
77	289917.80	2173887.96	Картометрический	1.00	-
78	289861.87	2173892.77	Картометрический	1.00	-
79	289816.00	2174024.07	Картометрический	1.00	-
80	289774.37	2173991.54	Картометрический	1.00	-
81	289695.18	2173867.04	Картометрический	1.00	-
82	289704.34	2173709.34	Картометрический	1.00	-
83	289602.93	2173672.35	Картометрический	1.00	-
84	289535.21	2173836.51	Картометрический	1.00	-
85	289389.90	2173787.81	Картометрический	1.00	-
86	289230.59	2173656.95	Картометрический	1.00	-
87	289295.92	2173273.26	Картометрический	1.00	-

1	2	3	4	5	6
88	289471.09	2173297.37	Картометрический	1.00	-
89	289492.59	2173273.60	Аналитический	0.10	-
90	289453.15	2173168.40	Картометрический	1.00	-
91	289434.84	2173074.25	Картометрический	1.00	-
50	289457.26	2173077.87	Аналитический	0.50	-
92	289380.84	2173083.18	Аналитический	0.10	-
93	289380.85	2173084.18	Аналитический	0.10	-
94	289375.31	2173084.21	Аналитический	0.10	-
95	289375.30	2173083.21	Аналитический	0.10	-
92	289380.84	2173083.18	Аналитический	0.10	-
96	291066.07	2173925.51	Картометрический	1.00	-
97	291019.06	2173951.16	Картометрический	1.00	-
98	291019.83	2174064.26	Картометрический	1.00	-
99	291040.87	2174091.06	Картометрический	1.00	-
100	291069.18	2174110.60	Картометрический	1.00	-
101	291020.32	2174106.93	Аналитический	0.10	-
102	290975.22	2174106.93	Аналитический	0.10	-
103	290938.49	2174099.25	Картометрический	1.00	-
104	290871.86	2173934.11	Картометрический	1.00	-
105	290997.76	2173894.60	Картометрический	1.00	-
96	291066.07	2173925.51	Картометрический	1.00	-
106	290986.27	2174256.17	Картометрический	1.00	-
107	291000.40	2174283.52	Картометрический	1.00	-
108	291050.60	2174329.09	Картометрический	1.00	-
109	291068.37	2174365.39	Картометрический	1.00	-
110	291020.48	2174400.91	Картометрический	1.00	-
111	291057.05	2174471.38	Картометрический	1.00	-
112	290956.31	2174409.41	Картометрический	1.00	-
113	290898.20	2174436.92	Картометрический	1.00	-
114	290854.43	2174429.49	Картометрический	1.00	-
115	290856.24	2174405.96	Картометрический	1.00	-
116	290846.71	2174391.64	Картометрический	1.00	-
117	290824.31	2174369.25	Картометрический	1.00	-
118	290781.83	2174358.43	Картометрический	1.00	-
119	290779.58	2174332.75	Аналитический	0.10	-
120	290770.28	2174305.94	Картометрический	1.00	-
121	290786.62	2174271.30	Картометрический	1.00	-
122	290817.02	2174257.62	Картометрический	1.00	-
123	290874.38	2174243.67	Картометрический	1.00	-
106	290986.27	2174256.17	Картометрический	1.00	-
124	290629.68	2174431.80	Картометрический	1.00	-
125	290680.66	2174478.14	Картометрический	1.00	-
126	290666.17	2174486.89	Картометрический	1.00	-
127	290524.97	2174547.70	Картометрический	1.00	-
128	290499.83	2174600.23	Картометрический	1.00	-
129	290442.45	2174663.05	Картометрический	1.00	-
130	290418.65	2174693.77	Картометрический	1.00	-

1	2	3	4	5	6
131	290354.75	2174714.09	Картометрический	1.00	-
132	290302.23	2174686.28	Картометрический	1.00	-
133	290235.81	2174680.10	Картометрический	1.00	-
134	290192.56	2174711.00	Картометрический	1.00	-
135	290126.14	2174729.53	Картометрический	1.00	-
136	290054.76	2174749.95	Картометрический	1.00	-
137	289962.72	2174771.88	Аналитический	0.10	-
138	289968.68	2174745.47	Аналитический	0.10	-
139	289972.20	2174712.86	Аналитический	0.10	-
140	289973.28	2174683.71	Аналитический	0.10	-
141	290097.47	2174629.43	Картометрический	1.00	-
142	290121.23	2174619.29	Картометрический	1.00	-
143	290131.25	2174621.45	Картометрический	1.00	-
144	290142.40	2174627.03	Картометрический	1.00	-
145	290151.41	2174628.91	Картометрический	1.00	-
146	290196.27	2174617.15	Картометрический	1.00	-
147	290282.59	2174615.61	Картометрический	1.00	-
148	290300.61	2174611.44	Картометрический	1.00	-
149	290344.64	2174599.67	Картометрический	1.00	-
150	290368.57	2174593.15	Картометрический	1.00	-
151	290462.30	2174562.43	Картометрический	1.00	-
152	290492.14	2174548.33	Картометрический	1.00	-
153	290520.95	2174513.76	Картометрический	1.00	-
154	290529.90	2174504.93	Картометрический	1.00	-
155	290572.85	2174457.87	Картометрический	1.00	-
124	290629.68	2174431.80	Картометрический	1.00	-
156	289946.08	2174783.36	Аналитический	0.50	-
157	289943.84	2174805.69	Аналитический	0.50	-
158	289928.43	2174813.72	Картометрический	1.00	-
159	289837.29	2174809.08	Картометрический	1.00	-
160	289672.02	2174843.06	Картометрический	1.00	-
161	289443.19	2174935.55	Картометрический	1.00	-
162	289437.19	2174909.55	Картометрический	1.00	-
163	289414.19	2174851.55	Картометрический	1.00	-
164	289409.15	2174849.88	Картометрический	1.00	-
165	289732.31	2174734.62	Картометрический	1.00	-
166	289818.88	2174731.67	Картометрический	1.00	-
167	289880.05	2174740.66	Картометрический	1.00	-
156	289946.08	2174783.36	Аналитический	0.50	-

## 3. Сведения о характерных точках части (частей) границы объекта

Обозначение характерных точек части границы	Координаты, м		Метод определения координат характерной точки	Средняя квадратическая погрешность положения характерной точки (Mf), м	Описание обозначения точки на местности (при наличии)
	X	Y			
1	2	3	4	5	6
Часть №					
-	-	-	-	-	-



## ГРАФИЧЕСКОЕ ОПИСАНИЕ

местоположения границ

Зона сельскохозяйственного производства села Лебединка - СХ2/1

(наименование объекта, местоположение границ которого описано (далее - объект))

## Раздел 1

Сведения об объекте		
№ п/п	Характеристики объекта	Описание характеристик
1	2	3
1	Местоположение объекта	Воронежская область, Богучарский муниципальный район, Первомайское сельское поселение, село Лебединка
2	Площадь объекта +/- величина погрешности определения площади (Р +/- Дельта Р)	-
3	Иные характеристики объекта	-

Сведения о местоположении границ объекта					
1. Система координат: МСК - 36, зона 2					
2. Сведения о характерных точках границ объекта					
Обозначение характерных точек границ	Координаты, м		Метод определения координат характерной точки	Средняя квадратическая погрешность положения характерной точки (Mt), м	Описание обозначения точки на местности (при наличии)
	X	Y			
1	2	3	4	5	6
1	290147.99	2173669.03	Картометрический	1.00	-
2	290151.62	2173801.14	Картометрический	1.00	-
3	290127.71	2173801.16	Аналитический	0.10	-
4	290087.25	2173801.07	Аналитический	0.10	-
5	290058.84	2173801.34	Картометрический	1.00	-
6	290058.41	2173791.37	Аналитический	0.10	-
7	290044.52	2173790.43	Аналитический	0.10	-
8	290044.71	2173775.65	Аналитический	0.10	-
9	290039.58	2173708.43	Аналитический	0.10	-
10	290037.08	2173692.10	Аналитический	0.10	-
11	290037.19	2173675.60	Аналитический	0.10	-
12	290040.57	2173671.41	Аналитический	0.10	-
13	290047.76	2173670.39	Аналитический	0.10	-
1	290147.99	2173669.03	Картометрический	1.00	-
3. Сведения о характерных точках части (частей) границы объекта					
Обозначение характерных точек части границы	Координаты, м		Метод определения координат характерной точки	Средняя квадратическая погрешность положения характерной точки (Mt), м	Описание обозначения точки на местности (при наличии)
	X	Y			
1	2	3	4	5	6
Часть №					
-	-	-	-	-	-



## ГРАФИЧЕСКОЕ ОПИСАНИЕ

местоположения границ

Зона рекреационного назначения - объектов отдыха села Лебединка - P1/1

(наименование объекта, местоположение границ которого описано (далее - объект))

## Раздел 1

Сведения об объекте		
№ п/п	Характеристики объекта	Описание характеристик
1	2	3
1	Местоположение объекта	Воронежская область, Богучарский муниципальный район, Первомайское сельское поселение, село Лебединка
2	Площадь объекта +/- величина погрешности определения площади (P +/- Дельта P)	-
3	Иные характеристики объекта	-

Сведения о местоположении границ объекта					
1. Система координат: МСК - 36, зона 2					
2. Сведения о характерных точках границ объекта					
Обозначение характерных точек границ	Координаты, м		Метод определения координат характерной точки	Средняя квадратическая погрешность положения характерной точки (Мп), м	Описание обозначения точки на местности (при наличии)
	X	Y			
1	2	3	4	5	6
1	289952.34	2174105.42	Картометрический	1.00	-
2	289953.91	2174116.05	Картометрический	1.00	-
3	289964.89	2174114.82	Картометрический	1.00	-
4	289964.83	2174128.64	Аналитический	0.10	-
5	289966.49	2174168.10	Аналитический	0.10	-
6	289973.04	2174201.37	Аналитический	0.10	-
7	289973.04	2174222.09	Картометрический	1.00	-
8	289973.04	2174226.48	Аналитический	0.10	-
9	289932.32	2174229.87	Картометрический	1.00	-
10	289927.58	2174187.23	Картометрический	1.00	-
11	289919.07	2174109.82	Картометрический	1.00	-
1	289952.34	2174105.42	Картометрический	1.00	-
12	289967.70	2174215.20	Аналитический	0.10	-
13	289968.50	2174222.50	Аналитический	0.10	-
14	289959.50	2174223.50	Аналитический	0.10	-
15	289958.70	2174216.20	Аналитический	0.10	-
12	289967.70	2174215.20	Аналитический	0.10	-
3. Сведения о характерных точках части (частей) границы объекта					
Обозначение характерных точек части границы	Координаты, м		Метод определения координат характерной точки	Средняя квадратическая погрешность положения характерной точки (Мп), м	Описание обозначения точки на местности (при наличии)
	X	Y			
1	2	3	4	5	6
Часть №					
-	-	-	-	-	-



## ГРАФИЧЕСКОЕ ОПИСАНИЕ

местоположения границ

Зона природных территорий и защитного озеленения села Лебединка - Р2/1

(наименование объекта, местоположение границ которого описано (далее - объект))

## Раздел 1

Сведения об объекте		
№ п/п	Характеристики объекта	Описание характеристик
1	2	3
1	Местоположение объекта	Воронежская область, Богучарский муниципальный район, Первомайское сельское поселение, село Лебединка
2	Площадь объекта +/- величина погрешности определения площади (Р +/- Дельта Р)	-
3	Иные характеристики объекта	-

Сведения о местоположении границ объекта					
1. Система координат: МСК - 36, зона 2					
2. Сведения о характерных точках границ объекта					
Обозначение характерных точек границ	Координаты, м		Метод определения координат характерной точки	Средняя квадратическая погрешность положения характерной точки (Мп), м	Описание обозначения точки на местности (при наличии)
	X	Y			
1	2	3	4	5	6
1	290585.60	2174140.39	Картометрический	1.00	-
2	290622.31	2174237.95	Картометрический	1.00	-
3	290608.48	2174243.92	Аналитический	0.10	-
4	290616.11	2174264.91	Аналитический	0.10	-
5	290619.41	2174275.05	Аналитический	0.10	-
6	290630.95	2174298.32	Аналитический	0.10	-
7	290638.46	2174311.75	Картометрический	1.00	-
8	290629.10	2174317.16	Картометрический	1.00	-
9	290596.50	2174335.84	Картометрический	1.00	-
10	290580.64	2174344.33	Картометрический	1.00	-
11	290553.17	2174359.66	Картометрический	1.00	-
12	290537.75	2174368.30	Картометрический	1.00	-
13	290534.15	2174370.45	Картометрический	1.00	-
14	290482.95	2174235.39	Картометрический	1.00	-
15	290497.82	2174192.60	Картометрический	1.00	-
16	290499.40	2174174.90	Картометрический	1.00	-
1	290585.60	2174140.39	Картометрический	1.00	-
17	290570.99	2174148.91	Картометрический	1.00	-
18	290582.30	2174180.82	Картометрический	1.00	-
19	290594.89	2174217.36	Картометрический	1.00	-
20	290560.10	2174229.80	Картометрический	1.00	-
21	290494.02	2174253.11	Картометрический	1.00	-
22	290500.39	2174200.50	Картометрический	1.00	-
23	290508.19	2174181.22	Картометрический	1.00	-
24	290508.80	2174180.10	Картометрический	1.00	-
25	290557.65	2174156.28	Картометрический	1.00	-
17	290570.99	2174148.91	Картометрический	1.00	-
26	289900.02	2174512.64	Картометрический	1.00	-
27	289903.65	2174572.70	Картометрический	1.00	-
28	289961.44	2174565.14	Аналитический	0.10	-
29	289957.46	2174598.56	Аналитический	0.10	-
30	289957.31	2174629.66	Аналитический	0.10	-
31	289956.69	2174679.83	Аналитический	0.10	-
32	289948.00	2174765.23	Аналитический	0.10	-

1	2	3	4	5	6
33	289946.08	2174783.36	Аналитический	0.10	-
34	289880.05	2174740.66	Картометрический	1.00	-
35	289818.88	2174731.67	Картометрический	1.00	-
36	289778.08	2174617.21	Картометрический	1.00	-
37	289820.81	2174600.13	Картометрический	1.00	-
38	289814.89	2174543.98	Картометрический	1.00	-
39	289872.05	2174534.72	Картометрический	1.00	-
26	289900.02	2174512.64	Картометрический	1.00	-
40	289715.37	2174030.70	Картометрический	1.00	-
41	289710.18	2174049.72	Картометрический	1.00	-
42	289694.42	2174046.61	Картометрический	1.00	-
43	289635.72	2174003.36	Картометрический	1.00	-
44	289533.77	2173960.11	Картометрический	1.00	-
45	289560.81	2173921.94	Картометрический	1.00	-
40	289715.37	2174030.70	Картометрический	1.00	-
46	289573.93	2174040.43	Картометрический	1.00	-
47	289512.14	2174117.66	Картометрический	1.00	-
48	289444.18	2174074.41	Картометрический	1.00	-
49	289428.84	2174043.08	Картометрический	1.00	-
50	289480.83	2174064.78	Картометрический	1.00	-
51	289515.23	2173987.92	Картометрический	1.00	-
46	289573.93	2174040.43	Картометрический	1.00	-
3. Сведения о характерных точках части (частей) границы объекта					
Обозначение характерных точек части границы	Координаты, м		Метод определения координат характерной точки	Средняя квадратическая погрешность положения характерной точки (Mt), м	Описание обозначения точки на местности (при наличии)
	X	Y			
1	2	3	4	5	6
Часть №					
-	-	-	-	-	-



## ГРАФИЧЕСКОЕ ОПИСАНИЕ

местоположения границ

Зона ритуальных объектов села Лебединка - СН1/1

(наименование объекта, местоположение границ которого описано (далее - объект))

## Раздел 1

Сведения об объекте		
№ п/п	Характеристики объекта	Описание характеристик
1	2	3
1	Местоположение объекта	Воронежская область, Богучарский муниципальный район, Первомайское сельское поселение, село Лебединка
2	Площадь объекта +/- величина погрешности определения площади (Р +/- Дельта Р)	-
3	Иные характеристики объекта	-

Сведения о местоположении границ объекта					
1. Система координат: МСК - 36, зона 2					
2. Сведения о характерных точках границ объекта					
Обозначение характерных точек границ	Координаты, м		Метод определения координат характерной точки	Средняя квадратическая погрешность положения характерной точки (Мп), м	Описание обозначения точки на местности (при наличии)
	X	Y			
1	2	3	4	5	6
1	290570.99	2174148.91	Картометрический	1.00	-
2	290582.30	2174180.82	Картометрический	1.00	-
3	290594.89	2174217.36	Картометрический	1.00	-
4	290560.10	2174229.80	Картометрический	1.00	-
5	290494.02	2174253.11	Картометрический	1.00	-
6	290500.39	2174200.50	Картометрический	1.00	-
7	290508.19	2174181.22	Картометрический	1.00	-
8	290508.80	2174180.10	Картометрический	1.00	-
9	290557.65	2174156.28	Картометрический	1.00	-
1	290570.99	2174148.91	Картометрический	1.00	-
3. Сведения о характерных точках части (частей) границы объекта					
Обозначение характерных точек части границы	Координаты, м		Метод определения координат характерной точки	Средняя квадратическая погрешность положения характерной точки (Мп), м	Описание обозначения точки на местности (при наличии)
	X	Y			
1	2	3	4	5	6
Часть №					
-	-	-	-	-	-



Приложение № 2  
к правилам землепользования и застройки  
Первомайского сельского поселения  
Богучарского муниципального района  
Воронежской области

ГРАФИЧЕСКОЕ ОПИСАНИЕ МЕСТОПОЛОЖЕНИЯ ГРАНИЦ  
ТЕРРИТОРИАЛЬНЫХ ЗОН ХУТОРА БАТОВКА

## ГРАФИЧЕСКОЕ ОПИСАНИЕ

местоположения границ

Зона застройки индивидуальными жилыми домами хутора Батовка - Ж1/2

(наименование объекта, местоположение границ которого описано (далее - объект))

## Раздел 1

Сведения об объекте		
№ п/п	Характеристики объекта	Описание характеристик
1	2	3
1	Местоположение объекта	Воронежская область, Богучарский муниципальный район, Первомайское сельское поселение, хутор Батовка
2	Площадь объекта +/- величина погрешности определения площади (Р +/- Дельта Р)	-
3	Иные характеристики объекта	-

Сведения о местоположении границ объекта					
1. Система координат: МСК - 36, зона 2					
2. Сведения о характерных точках границ объекта					
Обозначение характерных точек границ	Координаты, м		Метод определения координат характерной точки	Средняя квадратическая погрешность положения характерной точки (Мп), м	Описание обозначения точки на местности (при наличии)
	X	Y			
1	2	3	4	5	6
1	284204.90	2181798.85	Картометрический	1.00	-
2	284190.75	2181843.80	Картометрический	1.00	-
3	284147.95	2181955.32	Картометрический	1.00	-
4	284159.34	2181985.34	Картометрический	1.00	-
5	284093.65	2181992.72	Картометрический	1.00	-
6	284091.69	2181979.38	Картометрический	1.00	-
7	284090.84	2181955.20	Картометрический	1.00	-
8	284095.96	2181932.55	Картометрический	1.00	-
9	284109.77	2181878.47	Картометрический	1.00	-
10	284110.05	2181870.44	Картометрический	1.00	-
11	284116.01	2181834.91	Картометрический	1.00	-
12	284117.50	2181828.00	Картометрический	1.00	-
13	284118.61	2181821.74	Картометрический	1.00	-
14	284124.99	2181790.97	Картометрический	1.00	-
15	284126.89	2181754.07	Картометрический	1.00	-
16	284134.69	2181750.50	Картометрический	1.00	-
17	284164.45	2181787.45	Картометрический	1.00	-
18	284176.40	2181789.39	Картометрический	1.00	-
1	284204.90	2181798.85	Картометрический	1.00	-
19	283947.26	2181699.97	Картометрический	1.00	-
20	283983.90	2181808.90	Картометрический	1.00	-
21	283937.79	2181896.88	Картометрический	1.00	-
22	283943.71	2181970.14	Картометрический	1.00	-
23	283918.37	2182001.19	Картометрический	1.00	-
24	283902.39	2182072.98	Картометрический	1.00	-
25	283960.22	2182114.71	Картометрический	1.00	-
26	283976.52	2182130.91	Картометрический	1.00	-
27	284008.38	2182086.62	Картометрический	1.00	-
28	284015.01	2182076.52	Картометрический	1.00	-
29	284017.33	2182051.83	Картометрический	1.00	-
30	284027.21	2182011.98	Картометрический	1.00	-
31	284059.98	2182017.94	Картометрический	1.00	-
32	284080.05	2182026.80	Картометрический	1.00	-

1	2	3	4	5	6
33	284094.42	2182071.02	Картометрический	1.00	-
34	284104.89	2182102.43	Картометрический	1.00	-
35	284116.29	2182136.90	Картометрический	1.00	-
36	284132.31	2182183.12	Картометрический	1.00	-
37	284150.67	2182221.44	Картометрический	1.00	-
38	284152.79	2182231.64	Картометрический	1.00	-
39	284164.15	2182272.56	Картометрический	1.00	-
40	284170.53	2182305.19	Картометрический	1.00	-
41	284176.86	2182360.99	Картометрический	1.00	-
42	284178.16	2182419.07	Картометрический	1.00	-
43	284150.72	2182413.51	Картометрический	1.00	-
44	284142.76	2182404.01	Картометрический	1.00	-
45	284140.29	2182403.61	Картометрический	1.00	-
46	284061.53	2182404.93	Картометрический	1.00	-
47	284004.57	2182252.15	Картометрический	1.00	-
48	283987.73	2182217.57	Картометрический	1.00	-
49	283729.98	2182319.06	Картометрический	1.00	-
50	283649.35	2182309.07	Картометрический	1.00	-
51	283570.22	2182143.24	Картометрический	1.00	-
52	283596.90	2182110.68	Картометрический	1.00	-
53	283540.08	2181995.39	Картометрический	1.00	-
54	283494.13	2182011.97	Аналитический	0.10	-
55	283446.62	2181942.15	Картометрический	1.00	-
56	283384.26	2181832.15	Картометрический	1.00	-
57	283407.76	2181796.35	Картометрический	1.00	-
58	283464.03	2181762.13	Картометрический	1.00	-
59	283570.58	2181821.68	Картометрический	1.00	-
60	283699.07	2181789.25	Картометрический	1.00	-
61	283729.87	2181791.02	Картометрический	1.00	-
62	283746.33	2181760.98	Аналитический	0.10	-
63	283768.71	2181684.82	Аналитический	0.10	-
64	283790.08	2181687.41	Аналитический	0.10	-
65	283785.79	2181705.74	Картометрический	1.00	-
66	283815.12	2181710.32	Картометрический	1.00	-
67	283864.84	2181722.13	Аналитический	0.10	-
68	283900.16	2181714.87	Аналитический	0.10	-
19	283947.26	2181699.97	Картометрический	1.00	-
69	283872.90	2182077.85	Картометрический	1.00	-
70	283879.43	2182089.26	Картометрический	1.00	-
71	283884.78	2182100.32	Картометрический	1.00	-
72	283856.87	2182117.91	Картометрический	1.00	-
73	283850.69	2182107.38	Картометрический	1.00	-
74	283844.39	2182096.91	Картометрический	1.00	-
75	283847.36	2182094.77	Картометрический	1.00	-
76	283854.17	2182090.51	Картометрический	1.00	-

1	2	3	4	5	6
77	283863.09	2182084.56	Картометрический	1.00	-
78	283866.09	2182082.48	Картометрический	1.00	-
79	283869.45	2182080.12	Картометрический	1.00	-
69	283872.90	2182077.85	Картометрический	1.00	-
3. Сведения о характерных точках части (частей) границы объекта					
Обозначение характерных точек части границы	Координаты, м		Метод определения координат характерной точки	Средняя квадратическая погрешность положения характерной точки (M <sub>t</sub> ), м	Описание обозначения точки на местности (при наличии)
	X	Y			
1	2	3	4	5	6
Часть №					
-	-	-	-	-	-



## ГРАФИЧЕСКОЕ ОПИСАНИЕ

местоположения границ

Общественно-деловая зона хутора Батовка - ОД/2

(наименование объекта, местоположение границ которого описано (далее - объект))

## Раздел 1

Сведения об объекте		
№ п/п	Характеристики объекта	Описание характеристик
1	2	3
1	Местоположение объекта	Воронежская область, Богучарский муниципальный район, Первомайское сельское поселение, хутор Батовка
2	Площадь объекта +/- величина погрешности определения площади (Р +/- Дельта Р)	-
3	Иные характеристики объекта	-

Сведения о местоположении границ объекта					
1. Система координат: МСК - 36, зона 2					
2. Сведения о характерных точках границ объекта					
Обозначение характерных точек границ	Координаты, м		Метод определения координат характерной точки	Средняя квадратическая погрешность положения характерной точки (Мп), м	Описание обозначения точки на местности (при наличии)
	X	Y			
1	2	3	4	5	6
1	283872.90	2182077.85	Картометрический	1.00	-
2	283879.43	2182089.26	Картометрический	1.00	-
3	283884.78	2182100.32	Картометрический	1.00	-
4	283856.87	2182117.91	Картометрический	1.00	-
5	283850.69	2182107.38	Картометрический	1.00	-
6	283844.39	2182096.91	Картометрический	1.00	-
7	283847.36	2182094.77	Картометрический	1.00	-
8	283854.17	2182090.51	Картометрический	1.00	-
9	283863.09	2182084.56	Картометрический	1.00	-
10	283866.09	2182082.48	Картометрический	1.00	-
11	283869.45	2182080.12	Картометрический	1.00	-
1	283872.90	2182077.85	Картометрический	1.00	-
3. Сведения о характерных точках части (частей) границы объекта					
Обозначение характерных точек части границы	Координаты, м		Метод определения координат характерной точки	Средняя квадратическая погрешность положения характерной точки (Мп), м	Описание обозначения точки на местности (при наличии)
	X	Y			
1	2	3	4	5	6
Часть №					
-	-	-	-	-	-



## ГРАФИЧЕСКОЕ ОПИСАНИЕ

местоположения границ

Производственно-коммунальная зона хутора Батовка - П1/2

(наименование объекта, местоположение границ которого описано (далее - объект))

## Раздел 1

Сведения об объекте		
№ п/п	Характеристики объекта	Описание характеристик
1	2	3
1	Местоположение объекта	Воронежская область, Богучарский муниципальный район, Первомайское сельское поселение, хутор Батовка
2	Площадь объекта +/- величина погрешности определения площади (Р +/- Дельта Р)	-
3	Иные характеристики объекта	-

Сведения о местоположении границ объекта					
1. Система координат: МСК - 36, зона 2					
2. Сведения о характерных точках границ объекта					
Обозначение характерных точек границ	Координаты, м		Метод определения координат характерной точки	Средняя квадратическая погрешность положения характерной точки (Мп), м	Описание обозначения точки на местности (при наличии)
	X	Y			
1	2	3	4	5	6
1	284315.10	2182427.21	Картометрический	1.00	-
2	284315.15	2182431.07	Картометрический	1.00	-
3	284315.50	2182436.41	Картометрический	1.00	-
4	284315.76	2182439.64	Картометрический	1.00	-
5	284318.92	2182478.91	Картометрический	1.00	-
6	284330.91	2182486.85	Картометрический	1.00	-
7	284331.66	2182487.35	Картометрический	1.00	-
8	284344.28	2182563.07	Картометрический	1.00	-
9	284344.59	2182566.86	Картометрический	1.00	-
10	284340.88	2182654.03	Картометрический	1.00	-
11	284329.53	2182673.35	Аналитический	0.10	-
12	284327.03	2182681.67	Аналитический	0.10	-
13	284317.41	2182682.61	Аналитический	0.10	-
14	284301.80	2182669.18	Картометрический	1.00	-
15	284228.84	2182674.12	Картометрический	1.00	-
16	284225.07	2182667.61	Картометрический	1.00	-
17	284216.50	2182641.86	Картометрический	1.00	-
18	284211.92	2182614.36	Картометрический	1.00	-
19	284210.13	2182583.04	Картометрический	1.00	-
20	284211.78	2182582.95	Картометрический	1.00	-
21	284212.08	2182578.13	Картометрический	1.00	-
22	284210.04	2182578.03	Картометрический	1.00	-
23	284204.50	2182551.91	Картометрический	1.00	-
24	284202.06	2182527.63	Картометрический	1.00	-
25	284197.29	2182477.88	Картометрический	1.00	-
26	284195.99	2182435.24	Картометрический	1.00	-
1	284315.10	2182427.21	Картометрический	1.00	-
3. Сведения о характерных точках части (частей) границы объекта					
Обозначение характерных точек части границы	Координаты, м		Метод определения координат характерной точки	Средняя квадратическая погрешность положения характерной точки (Мп), м	Описание обозначения точки на местности (при наличии)
	X	Y			
1	2	3	4	5	6
Часть №					
-	-	-	-	-	-



## ГРАФИЧЕСКОЕ ОПИСАНИЕ

местоположения границ

Зона улиц, дорог, инженерной и транспортной инфраструктуры хутора Батовка - ИТ1/2  
 (наименование объекта, местоположение границ которого описано (далее - объект))

## Раздел 1

Сведения об объекте		
№ п/п	Характеристики объекта	Описание характеристик
1	2	3
1	Местоположение объекта	Воронежская область, Богучарский муниципальный район, Первомайское сельское поселение, хутор Батовка
2	Площадь объекта +/- величина погрешности определения площади (Р +/- Дельта Р)	-
3	Иные характеристики объекта	-

Сведения о местоположении границ объекта					
1. Система координат: МСК - 36, зона 2					
2. Сведения о характерных точках границ объекта					
Обозначение характерных точек границ	Координаты, м		Метод определения координат характерной точки	Средняя квадратическая погрешность положения характерной точки (Мп), м	Описание обозначения точки на местности (при наличии)
	X	Y			
1	2	3	4	5	6
1	284126.89	2181754.07	Картометрический	1.00	-
2	284124.99	2181790.97	Картометрический	1.00	-
3	284118.61	2181821.74	Картометрический	1.00	-
4	284117.50	2181828.00	Картометрический	1.00	-
5	284116.01	2181834.91	Картометрический	1.00	-
6	284110.05	2181870.44	Картометрический	1.00	-
7	284109.77	2181878.47	Картометрический	1.00	-
8	284095.96	2181932.55	Картометрический	1.00	-
9	284090.84	2181955.20	Картометрический	1.00	-
10	284091.69	2181979.38	Картометрический	1.00	-
11	284093.65	2181992.72	Картометрический	1.00	-
12	284097.62	2182008.29	Картометрический	1.00	-
13	284104.74	2182031.01	Картометрический	1.00	-
14	284114.37	2182064.02	Картометрический	1.00	-
15	284123.88	2182093.28	Картометрический	1.00	-
16	284129.33	2182111.61	Картометрический	1.00	-
17	284140.26	2182147.19	Картометрический	1.00	-
18	284156.34	2182192.09	Картометрический	1.00	-
19	284165.52	2182214.42	Картометрический	1.00	-
20	284173.27	2182242.60	Картометрический	1.00	-
21	284180.36	2182268.39	Картометрический	1.00	-
22	284186.57	2182302.26	Картометрический	1.00	-
23	284190.15	2182332.81	Картометрический	1.00	-
24	284193.67	2182377.00	Картометрический	1.00	-
25	284195.78	2182409.67	Картометрический	1.00	-
26	284195.99	2182435.24	Картометрический	1.00	-
27	284197.29	2182477.88	Картометрический	1.00	-
28	284202.06	2182527.63	Картометрический	1.00	-
29	284204.50	2182551.91	Картометрический	1.00	-
30	284210.04	2182578.03	Картометрический	1.00	-
31	284212.08	2182578.13	Картометрический	1.00	-
32	284211.78	2182582.95	Картометрический	1.00	-
33	284210.13	2182583.04	Картометрический	1.00	-
34	284211.92	2182614.36	Картометрический	1.00	-
35	284216.50	2182641.86	Картометрический	1.00	-
36	284225.07	2182667.61	Картометрический	1.00	-
37	284228.84	2182674.12	Картометрический	1.00	-
38	284202.63	2182677.34	Картометрический	1.00	-

1	2	3	4	5	6
39	284199.61	2182660.88	Картометрический	1.00	-
40	284196.29	2182644.71	Картометрический	1.00	-
41	284188.93	2182607.09	Картометрический	1.00	-
42	284183.41	2182583.24	Картометрический	1.00	-
43	284182.41	2182555.25	Картометрический	1.00	-
44	284182.49	2182519.36	Картометрический	1.00	-
45	284180.75	2182488.02	Картометрический	1.00	-
46	284178.16	2182419.07	Картометрический	1.00	-
47	284176.86	2182360.99	Картометрический	1.00	-
48	284170.53	2182305.19	Картометрический	1.00	-
49	284164.15	2182272.56	Картометрический	1.00	-
50	284152.79	2182231.64	Картометрический	1.00	-
51	284150.67	2182221.44	Картометрический	1.00	-
52	284132.31	2182183.12	Картометрический	1.00	-
53	284116.29	2182136.90	Картометрический	1.00	-
54	284104.89	2182102.43	Картометрический	1.00	-
55	284094.42	2182071.02	Картометрический	1.00	-
56	284080.05	2182026.80	Картометрический	1.00	-
57	284078.51	2182001.55	Картометрический	1.00	-
58	284076.78	2181982.53	Картометрический	1.00	-
59	284076.03	2181953.94	Картометрический	1.00	-
60	284080.26	2181927.82	Картометрический	1.00	-
61	284089.90	2181891.88	Картометрический	1.00	-
62	284103.11	2181842.64	Картометрический	1.00	-
63	284115.14	2181790.27	Картометрический	1.00	-
64	284114.20	2181753.48	Картометрический	1.00	-
1	284126.89	2181754.07	Картометрический	1.00	-

## 3. Сведения о характерных точках части (частей) границы объекта

Обозначение характерных точек части границы	Координаты, м		Метод определения координат характерной точки	Средняя квадратическая погрешность положения характерной точки (M <sub>t</sub> ), м	Описание обозначения точки на местности (при наличии)
	X	Y			
1	2	3	4	5	6
Часть №					
-	-	-	-	-	-



## ГРАФИЧЕСКОЕ ОПИСАНИЕ

местоположения границ

Зона сельскохозяйственного использования в границах населенного пункта

хутора Батовка - СХ1/2

(наименование объекта, местоположение границ которого описано (далее - объект))

## Раздел 1

Сведения об объекте		
№ п/п	Характеристики объекта	Описание характеристик
1	2	3
1	Местоположение объекта	Воронежская область, Богучарский муниципальный район, Первомайское сельское поселение, хутор Батовка
2	Площадь объекта +/- величина погрешности определения площади (Р +/- Дельта Р)	-
3	Иные характеристики объекта	-

Сведения о местоположении границ объекта					
1. Система координат: МСК - 36, зона 2					
2. Сведения о характерных точках границ объекта					
Обозначение характерных точек границ	Координаты, м		Метод определения координат характерной точки	Средняя квадратическая погрешность положения характерной точки (Мп), м	Описание обозначения точки на местности (при наличии)
	X	Y			
1	2	3	4	5	6
1	284575.53	2181814.87	Картометрический	1.00	-
2	284598.05	2181829.60	Картометрический	1.00	-
3	284636.59	2181896.83	Картометрический	1.00	-
4	284567.42	2181933.00	Картометрический	1.00	-
5	284499.03	2181987.14	Картометрический	1.00	-
6	284472.77	2182005.02	Картометрический	1.00	-
7	284419.87	2182033.16	Картометрический	1.00	-
8	284395.09	2182055.55	Картометрический	1.00	-
9	284355.52	2182118.15	Картометрический	1.00	-
10	284331.70	2182207.04	Картометрический	1.00	-
11	284321.25	2182265.25	Картометрический	1.00	-
12	284313.86	2182319.98	Картометрический	1.00	-
13	284314.96	2182415.77	Картометрический	1.00	-
14	284315.10	2182427.21	Картометрический	1.00	-
15	284195.99	2182435.24	Картометрический	1.00	-
16	284195.78	2182409.67	Картометрический	1.00	-
17	284193.67	2182377.00	Картометрический	1.00	-
18	284190.15	2182332.81	Картометрический	1.00	-
19	284186.57	2182302.26	Картометрический	1.00	-
20	284180.36	2182268.39	Картометрический	1.00	-
21	284173.27	2182242.60	Картометрический	1.00	-
22	284165.52	2182214.42	Картометрический	1.00	-
23	284156.34	2182192.09	Картометрический	1.00	-
24	284140.26	2182147.19	Картометрический	1.00	-
25	284129.33	2182111.61	Картометрический	1.00	-
26	284123.88	2182093.28	Картометрический	1.00	-
27	284114.37	2182064.02	Картометрический	1.00	-
28	284104.74	2182031.01	Картометрический	1.00	-
29	284097.62	2182008.29	Картометрический	1.00	-
30	284093.65	2181992.72	Картометрический	1.00	-
31	284159.34	2181985.34	Картометрический	1.00	-
32	284147.95	2181955.32	Картометрический	1.00	-
33	284204.50	2181938.28	Картометрический	1.00	-
34	284286.39	2181950.55	Картометрический	1.00	-
35	284387.63	2181894.28	Картометрический	1.00	-
36	284460.84	2181860.85	Картометрический	1.00	-

1	2	3	4	5	6
1	284575.53	2181814.87	Картометрический	1.00	-
37	283886.99	2181469.63	Картометрический	1.00	-
38	283899.54	2181479.20	Картометрический	1.00	-
39	283908.56	2181500.03	Картометрический	1.00	-
40	283927.43	2181545.45	Картометрический	1.00	-
41	283927.90	2181544.30	Картометрический	1.00	-
42	283957.14	2181558.75	Картометрический	1.00	-
43	284016.64	2181595.75	Картометрический	1.00	-
44	284064.90	2181631.60	Картометрический	1.00	-
45	284080.14	2181655.25	Картометрический	1.00	-
46	284114.20	2181753.48	Картометрический	1.00	-
47	283983.90	2181808.90	Картометрический	1.00	-
48	283947.26	2181699.97	Картометрический	1.00	-
49	283900.16	2181714.87	Аналитический	0.10	-
50	283864.84	2181722.13	Аналитический	0.10	-
51	283815.12	2181710.32	Картометрический	1.00	-
52	283785.79	2181705.74	Картометрический	1.00	-
53	283790.08	2181687.41	Аналитический	0.10	-
54	283768.71	2181684.82	Аналитический	0.10	-
55	283746.33	2181760.98	Аналитический	0.10	-
56	283729.87	2181791.02	Картометрический	1.00	-
57	283699.07	2181789.25	Картометрический	1.00	-
58	283570.58	2181821.68	Картометрический	1.00	-
59	283464.03	2181762.13	Картометрический	1.00	-
60	283407.76	2181796.35	Картометрический	1.00	-
61	283384.26	2181832.15	Картометрический	1.00	-
62	283446.62	2181942.15	Картометрический	1.00	-
63	283494.13	2182011.97	Аналитический	0.10	-
64	283444.63	2182040.85	Аналитический	0.10	-
65	283414.66	2182071.92	Картометрический	1.00	-
66	283337.24	2181932.70	Картометрический	1.00	-
67	283359.84	2181882.70	Картометрический	1.00	-
68	283362.74	2181829.70	Картометрический	1.00	-
69	283357.64	2181778.90	Картометрический	1.00	-
70	283356.04	2181740.60	Картометрический	1.00	-
71	283358.93	2181722.30	Картометрический	1.00	-
72	283428.69	2181667.30	Картометрический	1.00	-
73	283491.79	2181641.35	Картометрический	1.00	-
74	283550.99	2181583.16	Картометрический	1.00	-
75	283586.88	2181578.50	Картометрический	1.00	-
76	283692.65	2181504.94	Картометрический	1.00	-
77	283760.51	2181488.30	Картометрический	1.00	-
78	283782.48	2181481.59	Картометрический	1.00	-
79	283786.68	2181480.89	Картометрический	1.00	-
80	283863.13	2181468.23	Картометрический	1.00	-
37	283886.99	2181469.63	Картометрический	1.00	-

1	2	3	4	5	6
81	283987.73	2182217.57	Картометрический	1.00	-
82	284004.57	2182252.15	Картометрический	1.00	-
83	284061.53	2182404.93	Картометрический	1.00	-
84	284028.07	2182402.72	Картометрический	1.00	-
85	283851.45	2182375.04	Картометрический	1.00	-
86	283797.98	2182358.26	Картометрический	1.00	-
87	283733.12	2182352.02	Картометрический	1.00	-
88	283636.20	2182370.69	Картометрический	1.00	-
89	283574.03	2182380.00	Картометрический	1.00	-
90	283501.12	2182325.02	Картометрический	1.00	-
91	283462.22	2182315.89	Картометрический	1.00	-
92	283453.09	2182290.43	Картометрический	1.00	-
93	283444.82	2182268.13	Картометрический	1.00	-
94	283570.22	2182143.24	Картометрический	1.00	-
95	283649.35	2182309.07	Картометрический	1.00	-
96	283729.98	2182319.06	Картометрический	1.00	-
81	283987.73	2182217.57	Картометрический	1.00	-

## 3. Сведения о характерных точках части (частей) границы объекта

Обозначение характерных точек части границы	Координаты, м		Метод определения координат характерной точки	Средняя квадратическая погрешность положения характерной точки (Mf), м	Описание обозначения точки на местности (при наличии)
	X	Y			
1	2	3	4	5	6
Часть №					
-	-	-	-	-	-



## ГРАФИЧЕСКОЕ ОПИСАНИЕ

местоположения границ

Зона природных территорий и защитного озеленения хутора Батовка - Р2/2

(наименование объекта, местоположение границ которого описано (далее - объект))

## Раздел 1

Сведения об объекте		
№ п/п	Характеристики объекта	Описание характеристик
1	2	3
1	Местоположение объекта	Воронежская область, Богучарский муниципальный район, Первомайское сельское поселение, хутор Батовка
2	Площадь объекта +/- величина погрешности определения площади (Р +/- Дельта Р)	-
3	Иные характеристики объекта	-

Сведения о местоположении границ объекта					
1. Система координат: МСК - 36, зона 2					
2. Сведения о характерных точках границ объекта					
Обозначение характерных точек границ	Координаты, м		Метод определения координат характерной точки	Средняя квадратическая погрешность положения характерной точки (Мп), м	Описание обозначения точки на местности (при наличии)
	X	Y			
1	2	3	4	5	6
1	284114.20	2181753.48	Картометрический	1.00	-
2	284115.14	2181790.27	Картометрический	1.00	-
3	284103.11	2181842.64	Картометрический	1.00	-
4	284089.90	2181891.88	Картометрический	1.00	-
5	284080.26	2181927.82	Картометрический	1.00	-
6	284076.03	2181953.94	Картометрический	1.00	-
7	284076.78	2181982.53	Картометрический	1.00	-
8	284078.51	2182001.55	Картометрический	1.00	-
9	284080.05	2182026.80	Картометрический	1.00	-
10	284059.98	2182017.94	Картометрический	1.00	-
11	284027.21	2182011.98	Картометрический	1.00	-
12	284017.33	2182051.83	Картометрический	1.00	-
13	284015.01	2182076.52	Картометрический	1.00	-
14	284008.38	2182086.62	Картометрический	1.00	-
15	283976.52	2182130.91	Картометрический	1.00	-
16	283960.22	2182114.71	Картометрический	1.00	-
17	283902.39	2182072.98	Картометрический	1.00	-
18	283918.37	2182001.19	Картометрический	1.00	-
19	283943.71	2181970.14	Картометрический	1.00	-
20	283937.79	2181896.88	Картометрический	1.00	-
21	283983.90	2181808.90	Картометрический	1.00	-
1	284114.20	2181753.48	Картометрический	1.00	-
22	283540.08	2181995.39	Картометрический	1.00	-
23	283596.90	2182110.68	Картометрический	1.00	-
24	283570.22	2182143.24	Картометрический	1.00	-
25	283444.82	2182268.13	Картометрический	1.00	-
26	283435.81	2182231.04	Картометрический	1.00	-
27	283434.97	2182198.44	Картометрический	1.00	-
28	283462.77	2182176.82	Картометрический	1.00	-
29	283451.96	2182153.65	Картометрический	1.00	-
30	283427.24	2182144.38	Картометрический	1.00	-
31	283414.66	2182071.92	Картометрический	1.00	-
32	283444.63	2182040.85	Аналитический	0.10	-
33	283459.83	2182105.25	Аналитический	0.10	-
34	283539.50	2182077.91	Аналитический	0.10	-

1	2	3	4	5	6
35	283528.03	2182052.75	Аналитический	0.10	-
36	283522.41	2182050.75	Аналитический	0.10	-
37	283514.85	2182047.54	Аналитический	0.10	-
38	283511.54	2182047.20	Аналитический	0.10	-
39	283502.50	2182029.62	Аналитический	0.10	-
40	283501.38	2182022.79	Картометрический	1.00	-
41	283499.63	2182023.10	Аналитический	0.10	-
42	283494.13	2182011.97	Аналитический	0.10	-
22	283540.08	2181995.39	Картометрический	1.00	-

## 3. Сведения о характерных точках части (частей) границы объекта

Обозначение характерных точек части границы	Координаты, м		Метод определения координат характерной точки	Средняя квадратическая погрешность положения характерной точки (M <sub>t</sub> ), м	Описание обозначения точки на местности (при наличии)
	X	Y			
1	2	3	4	5	6
Часть №					
-	-	-	-	-	-



## ГРАФИЧЕСКОЕ ОПИСАНИЕ

местоположения границ

Зона ритуальных объектов хутора Батовка - СН1/2

(наименование объекта, местоположение границ которого описано (далее - объект))

## Раздел 1

Сведения об объекте		
№ п/п	Характеристики объекта	Описание характеристик
1	2	3
1	Местоположение объекта	Воронежская область, Богучарский муниципальный район, Первомайское сельское поселение, хутор Батовка
2	Площадь объекта +/- величина погрешности определения площади (Р +/- Дельта Р)	-
3	Иные характеристики объекта	-

Сведения о местоположении границ объекта					
1. Система координат: МСК - 36, зона 2					
2. Сведения о характерных точках границ объекта					
Обозначение характерных точек границ	Координаты, м		Метод определения координат характерной точки	Средняя квадратическая погрешность положения характерной точки (Мп), м	Описание обозначения точки на местности (при наличии)
	X	Y			
1	2	3	4	5	6
1	283494.13	2182011.97	Аналитический	0.10	-
2	283499.63	2182023.10	Картометрический	1.00	-
3	283501.38	2182022.79	Картометрический	1.00	-
4	283502.50	2182029.62	Аналитический	0.10	-
5	283511.54	2182047.20	Аналитический	0.10	-
6	283514.85	2182047.54	Аналитический	0.10	-
7	283522.41	2182050.75	Аналитический	0.10	-
8	283528.03	2182052.75	Аналитический	0.10	-
9	283539.50	2182077.91	Аналитический	0.10	-
10	283459.83	2182105.25	Аналитический	0.10	-
11	283444.63	2182040.85	Аналитический	0.10	-
1	283494.13	2182011.97	Аналитический	0.10	-
3. Сведения о характерных точках части (частей) границы объекта					
Обозначение характерных точек части границы	Координаты, м		Метод определения координат характерной точки	Средняя квадратическая погрешность положения характерной точки (Мп), м	Описание обозначения точки на местности (при наличии)
	X	Y			
1	2	3	4	5	6
Часть №					
-	-	-	-	-	-



Приложение № 3  
к правилам землепользования и застройки  
Первомайского сельского поселения  
Богучарского муниципального района  
Воронежской области

ГРАФИЧЕСКОЕ ОПИСАНИЕ МЕСТОПОЛОЖЕНИЯ ГРАНИЦ  
ТЕРРИТОРИАЛЬНЫХ ЗОН СЕЛА НОВНИКОЛЬСК

## ГРАФИЧЕСКОЕ ОПИСАНИЕ

местоположения границ

Зона застройки индивидуальными жилыми домами села Новоникольск - Ж1/3

(наименование объекта, местоположение границ которого описано (далее - объект))

## Раздел 1

Сведения об объекте		
№ п/п	Характеристики объекта	Описание характеристик
1	2	3
1	Местоположение объекта	Воронежская область, Богучарский муниципальный район, Первомайское сельское поселение, село Новоникольск
2	Площадь объекта +/- величина погрешности определения площади (Р +/- Дельта Р)	-
3	Иные характеристики объекта	-

Сведения о местоположении границ объекта					
1. Система координат: МСК - 36, зона 2					
2. Сведения о характерных точках границ объекта					
Обозначение характерных точек границ	Координаты, м		Метод определения координат характерной точки	Средняя квадратическая погрешность положения характерной точки (Мп), м	Описание обозначения точки на местности (при наличии)
	X	Y			
1	2	3	4	5	6
1	287496.91	2170280.69	Картометрический	1.00	-
2	287573.43	2170407.53	Картометрический	1.00	-
3	287516.27	2170420.35	Картометрический	1.00	-
4	287314.51	2170445.29	Картометрический	1.00	-
5	287262.00	2170417.49	Картометрический	1.00	-
6	287095.18	2170355.70	Картометрический	1.00	-
7	286926.74	2170270.19	Картометрический	1.00	-
8	286955.85	2170201.45	Картометрический	1.00	-
9	287135.79	2170266.71	Картометрический	1.00	-
10	287313.54	2170293.09	Картометрический	1.00	-
1	287496.91	2170280.69	Картометрический	1.00	-
11	287425.54	2170507.23	Картометрический	1.00	-
12	287435.98	2170518.89	Картометрический	1.00	-
13	287438.97	2170522.59	Картометрический	1.00	-
14	287443.23	2170544.60	Картометрический	1.00	-
15	287448.26	2170563.78	Картометрический	1.00	-
16	287449.80	2170575.09	Картометрический	1.00	-
17	287449.81	2170575.28	Картометрический	1.00	-
18	287450.44	2170575.04	Картометрический	1.00	-
19	287475.16	2170593.58	Картометрический	1.00	-
20	287494.46	2170618.29	Картометрический	1.00	-
21	287458.83	2170653.98	Картометрический	1.00	-
22	287395.49	2170702.04	Картометрический	1.00	-
23	287402.70	2170765.88	Картометрический	1.00	-
24	287377.93	2170801.04	Картометрический	1.00	-
25	287221.70	2170847.18	Картометрический	1.00	-
26	287207.96	2170802.60	Картометрический	1.00	-
27	287197.67	2170776.19	Картометрический	1.00	-
28	287216.11	2170770.20	Картометрический	1.00	-
29	287213.54	2170753.87	Картометрический	1.00	-
30	287210.17	2170731.66	Картометрический	1.00	-
31	287152.75	2170748.52	Картометрический	1.00	-
32	287087.03	2170757.69	Картометрический	1.00	-
33	287110.04	2170868.05	Картометрический	1.00	-
34	287194.43	2170825.72	Картометрический	1.00	-

1	2	3	4	5	6
35	287200.29	2170844.79	Картометрический	1.00	-
36	287210.48	2170876.28	Картометрический	1.00	-
37	287218.27	2170899.86	Картометрический	1.00	-
38	287227.80	2170925.12	Картометрический	1.00	-
39	287235.89	2170942.50	Картометрический	1.00	-
40	287013.38	2171042.67	Картометрический	1.00	-
41	286975.51	2171055.55	Картометрический	1.00	-
42	286912.28	2170883.82	Картометрический	1.00	-
43	286966.12	2170819.86	Картометрический	1.00	-
44	286934.06	2170719.38	Картометрический	1.00	-
45	286866.64	2170742.81	Картометрический	1.00	-
46	286884.54	2170798.80	Картометрический	1.00	-
47	286825.23	2170818.96	Картометрический	1.00	-
48	286719.18	2170828.34	Картометрический	1.00	-
49	286698.04	2170762.99	Картометрический	1.00	-
50	286731.30	2170746.16	Картометрический	1.00	-
51	286725.13	2170716.63	Картометрический	1.00	-
52	286780.70	2170699.19	Картометрический	1.00	-
53	286771.80	2170649.07	Картометрический	1.00	-
54	286798.60	2170612.12	Картометрический	1.00	-
55	286848.03	2170633.74	Картометрический	1.00	-
56	286928.35	2170590.49	Картометрический	1.00	-
57	286974.69	2170618.29	Картометрический	1.00	-
58	287010.99	2170593.58	Картометрический	1.00	-
59	287011.76	2170547.24	Картометрический	1.00	-
60	287076.64	2170550.33	Картометрический	1.00	-
61	287126.07	2170575.04	Картометрический	1.00	-
62	287175.50	2170584.31	Картометрический	1.00	-
63	287209.48	2170581.22	Картометрический	1.00	-
64	287249.64	2170578.13	Картометрический	1.00	-
65	287280.53	2170596.67	Картометрический	1.00	-
66	287295.98	2170605.94	Картометрический	1.00	-
67	287329.96	2170627.56	Картометрический	1.00	-
68	287410.28	2170590.49	Картометрический	1.00	-
69	287421.87	2170586.03	Картометрический	1.00	-
70	287419.68	2170575.74	Картометрический	1.00	-
71	287419.03	2170573.46	Картометрический	1.00	-
72	287417.48	2170553.53	Картометрический	1.00	-
73	287410.47	2170521.40	Картометрический	1.00	-
74	287408.83	2170511.69	Картометрический	1.00	-
75	287425.37	2170506.42	Картометрический	1.00	-
11	287425.54	2170507.23	Картометрический	1.00	-
76	286701.84	2170118.31	Картометрический	1.00	-
77	286702.84	2170154.90	Картометрический	1.00	-
78	286727.55	2170306.28	Картометрический	1.00	-
79	286758.44	2170343.35	Картометрический	1.00	-
80	286817.14	2170358.80	Картометрический	1.00	-

1	2	3	4	5	6
81	286865.03	2170367.29	Картометрический	1.00	-
82	286893.60	2170430.62	Картометрический	1.00	-
83	286840.92	2170531.13	Картометрический	1.00	-
84	286806.63	2170513.68	Картометрический	1.00	-
85	286732.24	2170570.47	Картометрический	1.00	-
86	286673.91	2170576.35	Картометрический	1.00	-
87	286665.18	2170489.92	Картометрический	1.00	-
88	286672.48	2170391.04	Картометрический	1.00	-
89	286646.27	2170345.35	Картометрический	1.00	-
90	286621.19	2170207.33	Картометрический	1.00	-
91	286625.22	2170143.03	Картометрический	1.00	-
76	286701.84	2170118.31	Картометрический	1.00	-

### 3. Сведения о характерных точках части (частей) границы объекта

Обозначение характерных точек части границы	Координаты, м		Метод определения координат характерной точки	Средняя квадратическая погрешность положения характерной точки (M <sub>t</sub> ), м	Описание обозначения точки на местности (при наличии)
	X	Y			
1	2	3	4	5	6
Часть №					
-	-	-	-	-	-



## ГРАФИЧЕСКОЕ ОПИСАНИЕ

местоположения границ

Общественно-деловая зона села Новоникольск - ОД/З

(наименование объекта, местоположение границ которого описано (далее - объект))

## Раздел 1

Сведения об объекте		
№ п/п	Характеристики объекта	Описание характеристик
1	2	3
1	Местоположение объекта	Воронежская область, Богучарский муниципальный район, Первомайское сельское поселение, село Новоникольск
2	Площадь объекта +/- величина погрешности определения площади (Р +/- Дельта Р)	-
3	Иные характеристики объекта	-

Сведения о местоположении границ объекта					
1. Система координат: МСК - 36, зона 2					
2. Сведения о характерных точках границ объекта					
Обозначение характерных точек границ	Координаты, м		Метод определения координат характерной точки	Средняя квадратическая погрешность положения характерной точки (Мf), м	Описание обозначения точки на местности (при наличии)
	X	Y			
1	2	3	4	5	6
1	287210.17	2170731.66	Картометрический	1.00	-
2	287213.54	2170753.87	Картометрический	1.00	-
3	287216.11	2170770.20	Картометрический	1.00	-
4	287197.67	2170776.19	Картометрический	1.00	-
5	287196.23	2170771.89	Картометрический	1.00	-
6	287178.81	2170776.57	Картометрический	1.00	-
7	287183.35	2170787.31	Картометрический	1.00	-
8	287188.68	2170806.96	Картометрический	1.00	-
9	287194.43	2170825.72	Картометрический	1.00	-
10	287110.04	2170868.05	Картометрический	1.00	-
11	287087.03	2170757.69	Картометрический	1.00	-
12	287152.75	2170748.52	Картометрический	1.00	-
1	287210.17	2170731.66	Картометрический	1.00	-
13	286884.54	2170798.80	Картометрический	1.00	-
14	286912.28	2170883.82	Картометрический	1.00	-
15	286833.24	2170840.60	Картометрический	1.00	-
16	286825.23	2170818.96	Картометрический	1.00	-
13	286884.54	2170798.80	Картометрический	1.00	-
3. Сведения о характерных точках части (частей) границы объекта					
Обозначение характерных точек части границы	Координаты, м		Метод определения координат характерной точки	Средняя квадратическая погрешность положения характерной точки (Мf), м	Описание обозначения точки на местности (при наличии)
	X	Y			
1	2	3	4	5	6
Часть №					
-	-	-	-	-	-



## ГРАФИЧЕСКОЕ ОПИСАНИЕ

местоположения границ

Зона улиц, дорог, инженерной и транспортной инфраструктуры села Новоникольск - ИТ1/3  
 (наименование объекта, местоположение границ которого описано (далее - объект))

## Раздел 1

Сведения об объекте		
№ п/п	Характеристики объекта	Описание характеристик
1	2	3
1	Местоположение объекта	Воронежская область, Богучарский муниципальный район, Первомайское сельское поселение, село Новоникольск
2	Площадь объекта +/- величина погрешности определения площади (Р +/- Дельта Р)	-
3	Иные характеристики объекта	-

Сведения о местоположении границ объекта					
1. Система координат: МСК - 36, зона 2					
2. Сведения о характерных точках границ объекта					
Обозначение характерных точек границ	Координаты, м		Метод определения координат характерной точки	Средняя квадратическая погрешность положения характерной точки (Мп), м	Описание обозначения точки на местности (при наличии)
	X	Y			
1	2	3	4	5	6
1	287196.23	2170771.89	Картометрический	1.00	-
2	287197.67	2170776.19	Картометрический	1.00	-
3	287207.96	2170802.60	Картометрический	1.00	-
4	287221.70	2170847.18	Картометрический	1.00	-
5	287234.85	2170889.88	Картометрический	1.00	-
6	287247.13	2170916.49	Картометрический	1.00	-
7	287260.09	2170926.07	Картометрический	1.00	-
8	287235.89	2170942.50	Картометрический	1.00	-
9	287227.80	2170925.12	Картометрический	1.00	-
10	287218.27	2170899.86	Картометрический	1.00	-
11	287210.48	2170876.28	Картометрический	1.00	-
12	287200.29	2170844.79	Картометрический	1.00	-
13	287194.43	2170825.72	Картометрический	1.00	-
14	287188.68	2170806.96	Картометрический	1.00	-
15	287183.35	2170787.31	Картометрический	1.00	-
16	287178.81	2170776.57	Картометрический	1.00	-
1	287196.23	2170771.89	Картометрический	1.00	-
3. Сведения о характерных точках части (частей) границы объекта					
Обозначение характерных точек части границы	Координаты, м		Метод определения координат характерной точки	Средняя квадратическая погрешность положения характерной точки (Мп), м	Описание обозначения точки на местности (при наличии)
	X	Y			
1	2	3	4	5	6
Часть №					
-	-	-	-	-	-



ГРАФИЧЕСКОЕ ОПИСАНИЕ  
местоположения границ

Зона сельскохозяйственного использования в границах населенного пункта  
села Новоникольск - СХ1/3

(наименование объекта, местоположение границ которого описано (далее - объект))

Раздел 1

Сведения об объекте		
№ п/п	Характеристики объекта	Описание характеристик
1	2	3
1	Местоположение объекта	Воронежская область, Богучарский муниципальный район, Первомайское сельское поселение, село Новоникольск
2	Площадь объекта +/- величина погрешности определения площади (Р +/- Дельта Р)	-
3	Иные характеристики объекта	-

Сведения о местоположении границ объекта					
1. Система координат: МСК - 36, зона 2					
2. Сведения о характерных точках границ объекта					
Обозначение характерных точек границ	Координаты, м		Метод определения координат характерной точки	Средняя квадратическая погрешность положения характерной точки (Мп), м	Описание обозначения точки на местности (при наличии)
	X	Y			
1	2	3	4	5	6
1	287185.87	2169686.25	Картометрический	1.00	-
2	287372.39	2170051.93	Картометрический	1.00	-
3	287457.22	2170220.81	Картометрический	1.00	-
4	287496.91	2170280.69	Картометрический	1.00	-
5	287313.54	2170293.09	Картометрический	1.00	-
6	287135.79	2170266.71	Картометрический	1.00	-
7	286955.85	2170201.45	Картометрический	1.00	-
8	286926.74	2170270.19	Картометрический	1.00	-
9	286894.37	2170253.76	Картометрический	1.00	-
10	286819.46	2170154.90	Картометрический	1.00	-
11	286842.63	2170110.88	Картометрический	1.00	-
12	286835.68	2170071.49	Картометрический	1.00	-
13	286813.28	2170014.34	Картометрический	1.00	-
14	286749.95	2169994.26	Картометрический	1.00	-
15	286699.75	2170040.60	Картометрический	1.00	-
16	286701.84	2170118.31	Картометрический	1.00	-
17	286625.22	2170143.03	Картометрический	1.00	-
18	286621.19	2170207.33	Картометрический	1.00	-
19	286646.27	2170345.35	Картометрический	1.00	-
20	286484.55	2170289.18	Картометрический	1.00	-
21	286681.91	2169908.79	Картометрический	1.00	-
22	286719.27	2169866.62	Картометрический	1.00	-
23	286846.54	2169766.82	Картометрический	1.00	-
24	286907.10	2169736.37	Картометрический	1.00	-
1	287185.87	2169686.25	Картометрический	1.00	-
25	287613.79	2170563.21	Картометрический	1.00	-
26	287635.51	2170675.68	Картометрический	1.00	-
27	287646.64	2170719.55	Картометрический	1.00	-
28	287687.32	2170836.73	Картометрический	1.00	-
29	287702.63	2170877.40	Картометрический	1.00	-
30	287733.80	2170931.64	Картометрический	1.00	-
31	287737.77	2170945.55	Картометрический	1.00	-
32	287738.25	2170959.49	Картометрический	1.00	-
33	287733.42	2170997.87	Картометрический	1.00	-
34	287739.62	2171007.68	Картометрический	1.00	-

1	2	3	4	5	6
35	287737.29	2171047.14	Картометрический	1.00	-
36	287725.17	2171067.22	Картометрический	1.00	-
37	287721.99	2171093.47	Картометрический	1.00	-
38	287685.00	2171140.81	Картометрический	1.00	-
39	287675.89	2171186.13	Картометрический	1.00	-
40	287526.18	2171278.45	Картометрический	1.00	-
41	287512.32	2171260.39	Аналитический	0.50	-
42	287498.39	2171238.81	Аналитический	0.50	-
43	287478.12	2171211.71	Аналитический	0.50	-
44	287459.69	2171189.48	Аналитический	0.50	-
45	287438.60	2171162.68	Аналитический	0.50	-
46	287427.85	2171148.82	Аналитический	0.50	-
47	287421.44	2171140.73	Аналитический	0.50	-
48	287415.66	2171130.98	Аналитический	0.50	-
49	287396.10	2171107.38	Аналитический	0.50	-
50	287366.07	2171071.29	Аналитический	0.50	-
51	287346.26	2171046.80	Аналитический	0.50	-
52	287318.04	2171013.69	Аналитический	0.50	-
53	287302.50	2170994.99	Аналитический	0.50	-
54	287281.38	2170967.98	Аналитический	0.50	-
55	287271.67	2170953.51	Аналитический	0.50	-
56	287265.33	2170936.52	Аналитический	0.50	-
57	287260.09	2170926.07	Аналитический	0.50	-
58	287247.13	2170916.49	Картометрический	1.00	-
59	287234.85	2170889.88	Картометрический	1.00	-
60	287221.70	2170847.18	Картометрический	1.00	-
61	287377.93	2170801.04	Картометрический	1.00	-
62	287402.70	2170765.88	Картометрический	1.00	-
63	287395.49	2170702.04	Картометрический	1.00	-
64	287458.83	2170653.98	Картометрический	1.00	-
65	287494.46	2170618.29	Картометрический	1.00	-
66	287557.79	2170575.81	Картометрический	1.00	-
25	287613.79	2170563.21	Картометрический	1.00	-
67	286627.66	2170738.69	Картометрический	1.00	-
68	286698.04	2170762.99	Картометрический	1.00	-
69	286719.18	2170828.34	Картометрический	1.00	-
70	286825.23	2170818.96	Картометрический	1.00	-
71	286833.24	2170840.60	Картометрический	1.00	-
72	286912.28	2170883.82	Картометрический	1.00	-
73	286975.51	2171055.55	Картометрический	1.00	-
74	286877.36	2171081.19	Картометрический	1.00	-
75	286813.81	2171099.94	Картометрический	1.00	-
76	286778.94	2171116.79	Картометрический	1.00	-
77	286642.43	2171164.27	Картометрический	1.00	-
78	286534.65	2171174.15	Картометрический	1.00	-
79	286507.20	2171166.77	Картометрический	1.00	-
80	286442.27	2170988.05	Картометрический	1.00	-

1	2	3	4	5	6
81	286423.83	2170891.54	Картометрический	1.00	-
82	286484.17	2170876.96	Картометрический	1.00	-
83	286676.30	2170829.56	Картометрический	1.00	-
84	286620.42	2170781.94	Картометрический	1.00	-
67	286627.66	2170738.69	Картометрический	1.00	-
3. Сведения о характерных точках части (частей) границы объекта					
Обозначение характерных точек части границы	Координаты, м		Метод определения координат характерной точки	Средняя квадратическая погрешность положения характерной точки (Mf), м	Описание обозначения точки на местности (при наличии)
	X	Y			
1	2	3	4	5	6
Часть №					
-	-	-	-	-	-



## ГРАФИЧЕСКОЕ ОПИСАНИЕ

местоположения границ

Зона рекреационного назначения - объектов отдыха села Новоникольск - Р1/3

(наименование объекта, местоположение границ которого описано (далее - объект))

## Раздел 1

Сведения об объекте		
№ п/п	Характеристики объекта	Описание характеристик
1	2	3
1	Местоположение объекта	Воронежская область, Богучарский муниципальный район, Первомайское сельское поселение, село Новоникольск
2	Площадь объекта +/- величина погрешности определения площади (Р +/- Дельта Р)	-
3	Иные характеристики объекта	-

Сведения о местоположении границ объекта					
1. Система координат: МСК - 36, зона 2					
2. Сведения о характерных точках границ объекта					
Обозначение характерных точек границ	Координаты, м		Метод определения координат характерной точки	Средняя квадратическая погрешность положения характерной точки (M <sub>t</sub> ), м	Описание обозначения точки на местности (при наличии)
	X	Y			
1	2	3	4	5	6
1	286934.06	2170719.38	Картометрический	1.00	-
2	286966.12	2170819.86	Картометрический	1.00	-
3	286912.28	2170883.82	Картометрический	1.00	-
4	286866.64	2170742.81	Картометрический	1.00	-
1	286934.06	2170719.38	Картометрический	1.00	-
3. Сведения о характерных точках части (частей) границы объекта					
Обозначение характерных точек части границы	Координаты, м		Метод определения координат характерной точки	Средняя квадратическая погрешность положения характерной точки (M <sub>t</sub> ), м	Описание обозначения точки на местности (при наличии)
	X	Y			
1	2	3	4	5	6
Часть №					
-	-	-	-	-	-



## ГРАФИЧЕСКОЕ ОПИСАНИЕ

местоположения границ

Зона природных территорий и защитного озеленения села Новоникольск - Р2/3

(наименование объекта, местоположение границ которого описано (далее - объект))

## Раздел 1

Сведения об объекте		
№ п/п	Характеристики объекта	Описание характеристик
1	2	3
1	Местоположение объекта	Воронежская область, Богучарский муниципальный район, Первомайское сельское поселение, село Новоникольск
2	Площадь объекта +/- величина погрешности определения площади (Р +/- Дельта Р)	-
3	Иные характеристики объекта	-

Сведения о местоположении границ объекта					
1. Система координат: МСК - 36, зона 2					
2. Сведения о характерных точках границ объекта					
Обозначение характерных точек границ	Координаты, м		Метод определения координат характерной точки	Средняя квадратическая погрешность положения характерной точки (Мп), м	Описание обозначения точки на местности (при наличии)
	X	Y			
1	2	3	4	5	6
1	287573.43	2170407.53	Картометрический	1.00	-
2	287587.57	2170482.29	Картометрический	1.00	-
3	287547.20	2170491.94	Картометрический	1.00	-
4	287490.60	2170460.74	Картометрический	1.00	-
5	287397.92	2170460.74	Картометрический	1.00	-
6	287314.51	2170445.29	Картометрический	1.00	-
7	287516.27	2170420.35	Картометрический	1.00	-
1	287573.43	2170407.53	Картометрический	1.00	-
8	287262.00	2170417.49	Картометрический	1.00	-
9	287215.66	2170494.72	Картометрический	1.00	-
10	287190.94	2170489.32	Картометрический	1.00	-
11	287160.05	2170476.19	Картометрический	1.00	-
12	287166.23	2170454.56	Картометрический	1.00	-
13	287147.69	2170432.94	Картометрический	1.00	-
14	287119.89	2170426.76	Картометрический	1.00	-
15	287095.18	2170355.70	Картометрический	1.00	-
8	287262.00	2170417.49	Картометрический	1.00	-
16	286840.92	2170531.13	Картометрический	1.00	-
17	286798.60	2170612.12	Картометрический	1.00	-
18	286771.80	2170649.07	Картометрический	1.00	-
19	286780.70	2170699.19	Картометрический	1.00	-
20	286725.13	2170716.63	Картометрический	1.00	-
21	286731.30	2170746.16	Картометрический	1.00	-
22	286698.04	2170762.99	Картометрический	1.00	-
23	286627.66	2170738.69	Картометрический	1.00	-
24	286592.66	2170754.59	Картометрический	1.00	-
25	286577.51	2170727.69	Картометрический	1.00	-
26	286580.12	2170673.31	Картометрический	1.00	-
27	286673.91	2170576.35	Картометрический	1.00	-
28	286732.24	2170570.47	Картометрический	1.00	-
29	286806.63	2170513.68	Картометрический	1.00	-
16	286840.92	2170531.13	Картометрический	1.00	-

## 3. Сведения о характерных точках части (частей) границы объекта

Обозначение характерных точек части границы	Координаты, м		Метод определения координат характерной точки	Средняя квадратическая погрешность положения характерной точки (Mf), м	Описание обозначения точки на местности (при наличии)
	X	Y			
1	2	3	4	5	6
Часть №					
-	-	-	-	-	-



Приложение № 4  
к правилам землепользования и застройки  
Первомайского сельского поселения  
Богучарского муниципального района  
Воронежской области

ГРАФИЧЕСКОЕ ОПИСАНИЕ МЕСТОПОЛОЖЕНИЯ ГРАНИЦ  
ТЕРРИТОРИАЛЬНЫХ ЗОН СЕЛА ПЛЕСНОВКА

## ГРАФИЧЕСКОЕ ОПИСАНИЕ

местоположения границ

Зона застройки индивидуальными жилыми домами села Плесновка - Ж1/4

(наименование объекта, местоположение границ которого описано (далее - объект))

## Раздел 1

Сведения об объекте		
№ п/п	Характеристики объекта	Описание характеристик
1	2	3
1	Местоположение объекта	Воронежская область, Богучарский муниципальный район, Первомайское сельское поселение, село Плесновка
2	Площадь объекта +/- величина погрешности определения площади (Р +/- Дельта Р)	-
3	Иные характеристики объекта	-

## Раздел 2

Сведения о местоположении границ объекта					
1. Система координат: МСК - 36, зона 2					
2. Сведения о характерных точках границ объекта					
Обозначение характерных точек границ	Координаты, м		Метод определения координат характерной точки	Средняя квадратическая погрешность положения характерной точки (Мт), м	Описание обозначения точки на местности (при наличии)
	X	Y			
1	2	3	4	5	6
1	290320.37	2178367.87	Картометрический	1.00	-
2	290339.52	2178452.23	Картометрический	1.00	-
3	290341.58	2178465.00	Картометрический	1.00	-
4	290336.53	2178476.85	Картометрический	1.00	-
5	290313.69	2178489.38	Картометрический	1.00	-
6	290280.44	2178500.95	Картометрический	1.00	-
7	290261.54	2178506.70	Картометрический	1.00	-
8	290237.65	2178509.76	Картометрический	1.00	-
9	290200.60	2178521.47	Картометрический	1.00	-
10	290166.31	2178529.78	Картометрический	1.00	-
11	290124.11	2178546.30	Картометрический	1.00	-
12	290078.96	2178569.34	Картометрический	1.00	-
13	290049.46	2178598.78	Картометрический	1.00	-
14	290016.31	2178636.41	Картометрический	1.00	-
15	289976.31	2178532.66	Картометрический	1.00	-
16	289968.07	2178523.99	Картометрический	1.00	-
17	289961.72	2178482.47	Картометрический	1.00	-
18	289960.03	2178459.96	Картометрический	1.00	-
19	289968.46	2178422.60	Картометрический	1.00	-
20	289980.24	2178407.30	Картометрический	1.00	-
21	290016.76	2178405.01	Картометрический	1.00	-
22	290046.44	2178400.15	Картометрический	1.00	-
23	290106.15	2178388.68	Картометрический	1.00	-
24	290145.54	2178386.32	Картометрический	1.00	-
25	290191.59	2178403.65	Картометрический	1.00	-
26	290214.76	2178411.38	Картометрический	1.00	-
27	290251.83	2178409.83	Картометрический	1.00	-
28	290272.70	2178381.92	Картометрический	1.00	-
1	290320.37	2178367.87	Картометрический	1.00	-
29	289799.26	2178314.41	Картометрический	1.00	-
30	289797.83	2178323.50	Картометрический	1.00	-
31	289794.14	2178354.09	Картометрический	1.00	-
32	289790.48	2178389.79	Картометрический	1.00	-
33	289788.17	2178404.77	Картометрический	1.00	-
34	289781.53	2178418.11	Картометрический	1.00	-
35	289772.17	2178424.52	Картометрический	1.00	-
36	289733.16	2178434.81	Картометрический	1.00	-
37	289690.15	2178445.31	Картометрический	1.00	-

1	2	3	4	5	6
38	289682.27	2178447.38	Картометрический	1.00	-
39	289680.81	2178442.58	Картометрический	1.00	-
40	289679.26	2178437.25	Картометрический	1.00	-
41	289672.94	2178414.91	Картометрический	1.00	-
42	289656.97	2178419.50	Картометрический	1.00	-
43	289664.52	2178446.99	Картометрический	1.00	-
44	289665.85	2178451.70	Картометрический	1.00	-
45	289619.90	2178463.80	Картометрический	1.00	-
46	289562.04	2178479.02	Картометрический	1.00	-
47	289550.49	2178487.93	Картометрический	1.00	-
48	289539.14	2178501.17	Картометрический	1.00	-
49	289527.63	2178517.09	Картометрический	1.00	-
50	289478.61	2178585.88	Картометрический	1.00	-
51	289469.54	2178603.36	Картометрический	1.00	-
52	289463.78	2178618.01	Картометрический	1.00	-
53	289456.05	2178637.36	Картометрический	1.00	-
54	289428.12	2178713.93	Картометрический	1.00	-
55	289422.29	2178730.45	Картометрический	1.00	-
56	289398.46	2178797.27	Картометрический	1.00	-
57	289237.35	2178832.42	Картометрический	1.00	-
58	289224.32	2178835.27	Картометрический	1.00	-
59	288964.08	2178901.93	Картометрический	1.00	-
60	288934.49	2178787.47	Картометрический	1.00	-
61	289051.30	2178758.53	Картометрический	1.00	-
62	289074.54	2178751.43	Картометрический	1.00	-
63	289092.01	2178747.28	Картометрический	1.00	-
64	289111.98	2178742.73	Картометрический	1.00	-
65	289153.86	2178737.83	Картометрический	1.00	-
66	289114.73	2178683.67	Картометрический	1.00	-
67	289147.35	2178649.67	Картометрический	1.00	-
68	289128.84	2178611.47	Картометрический	1.00	-
69	289160.83	2178571.22	Картометрический	1.00	-
70	289197.39	2178544.61	Картометрический	1.00	-
71	289269.85	2178542.80	Картометрический	1.00	-
72	289299.56	2178526.45	Картометрический	1.00	-
73	289420.03	2178446.02	Картометрический	1.00	-
74	289439.39	2178439.66	Картометрический	1.00	-
75	289501.91	2178395.15	Картометрический	1.00	-
76	289527.57	2178365.43	Картометрический	1.00	-
77	289556.94	2178350.97	Картометрический	1.00	-
78	289578.40	2178342.84	Картометрический	1.00	-
79	289609.11	2178335.71	Картометрический	1.00	-
80	289667.24	2178334.55	Картометрический	1.00	-
81	289684.54	2178338.06	Картометрический	1.00	-
82	289711.98	2178334.91	Картометрический	1.00	-
83	289762.96	2178330.28	Картометрический	1.00	-
84	289792.30	2178307.11	Картометрический	1.00	-
29	289799.26	2178314.41	Картометрический	1.00	-
85	289843.85	2178446.91	Картометрический	1.00	-
86	289839.45	2178463.02	Картометрический	1.00	-

1	2	3	4	5	6
87	289861.76	2178693.62	Картометрический	1.00	-
88	289825.59	2178713.22	Картометрический	1.00	-
89	289803.57	2178723.93	Картометрический	1.00	-
90	289688.96	2178770.53	Картометрический	1.00	-
91	289685.86	2178771.41	Картометрический	1.00	-
92	289673.34	2178775.10	Картометрический	1.00	-
93	289623.83	2178746.39	Картометрический	1.00	-
94	289608.21	2178742.45	Картометрический	1.00	-
95	289602.45	2178740.76	Картометрический	1.00	-
96	289594.88	2178738.92	Картометрический	1.00	-
97	289582.15	2178738.28	Картометрический	1.00	-
98	289578.60	2178723.10	Картометрический	1.00	-
99	289565.35	2178727.72	Картометрический	1.00	-
100	289554.20	2178726.90	Картометрический	1.00	-
101	289534.67	2178696.90	Картометрический	1.00	-
102	289529.78	2178650.66	Картометрический	1.00	-
103	289551.16	2178644.79	Картометрический	1.00	-
104	289571.53	2178639.39	Картометрический	1.00	-
105	289565.15	2178614.59	Картометрический	1.00	-
106	289561.39	2178600.42	Картометрический	1.00	-
107	289540.53	2178528.15	Картометрический	1.00	-
108	289554.95	2178504.43	Картометрический	1.00	-
109	289560.28	2178499.99	Картометрический	1.00	-
110	289576.51	2178490.57	Картометрический	1.00	-
111	289640.96	2178473.32	Картометрический	1.00	-
112	289712.95	2178455.53	Картометрический	1.00	-
113	289747.07	2178446.65	Картометрический	1.00	-
114	289767.77	2178441.55	Картометрический	1.00	-
115	289784.91	2178435.87	Картометрический	1.00	-
116	289797.97	2178427.07	Картометрический	1.00	-
117	289814.87	2178435.32	Картометрический	1.00	-
85	289843.85	2178446.91	Картометрический	1.00	-
118	288349.85	2178577.94	Картометрический	1.00	-
119	288399.78	2178743.67	Картометрический	1.00	-
120	288328.76	2178783.63	Картометрический	1.00	-
121	288192.06	2178827.65	Картометрический	1.00	-
122	288041.67	2178812.89	Картометрический	1.00	-
123	288004.52	2178689.68	Картометрический	1.00	-
124	288286.26	2178584.85	Картометрический	1.00	-
118	288349.85	2178577.94	Картометрический	1.00	-

## 3. Сведения о характерных точках части (частей) границы объекта

Обозначение характерных точек части границы	Координаты, м		Метод определения координат характерной точки	Средняя квадратическая погрешность положения характерной точки (Mf), м	Описание обозначения точки на местности (при наличии)
	X	Y			
1	2	3	4	5	6
Часть №					
-	-	-	-	-	-



## ГРАФИЧЕСКОЕ ОПИСАНИЕ

местоположения границ

Общественно-деловая зона села Плесновка - ОД/4

(наименование объекта, местоположение границ которого описано (далее - объект))

## Раздел 1

Сведения об объекте		
№ п/п	Характеристики объекта	Описание характеристик
1	2	3
1	Местоположение объекта	Воронежская область, Богучарский муниципальный район, Первомайское сельское поселение, село Плесновка
2	Площадь объекта +/- величина погрешности определения площади (Р +/- Дельта Р)	-
3	Иные характеристики объекта	-

Сведения о местоположении границ объекта					
1. Система координат: МСК - 36, зона 2					
2. Сведения о характерных точках границ объекта					
Обозначение характерных точек границ	Координаты, м		Метод определения координат характерной точки	Средняя квадратическая погрешность положения характерной точки (Мп), м	Описание обозначения точки на местности (при наличии)
	X	Y			
1	2	3	4	5	6
1	289876.01	2178432.52	Картометрический	1.00	-
2	289869.58	2178449.09	Картометрический	1.00	-
3	289843.85	2178446.91	Картометрический	1.00	-
4	289814.87	2178435.32	Картометрический	1.00	-
5	289824.74	2178409.05	Картометрический	1.00	-
1	289876.01	2178432.52	Картометрический	1.00	-
6	289672.94	2178414.91	Картометрический	1.00	-
7	289679.26	2178437.25	Картометрический	1.00	-
8	289680.81	2178442.58	Картометрический	1.00	-
9	289682.27	2178447.38	Картометрический	1.00	-
10	289665.85	2178451.70	Картометрический	1.00	-
11	289664.52	2178446.99	Картометрический	1.00	-
12	289656.97	2178419.50	Картометрический	1.00	-
6	289672.94	2178414.91	Картометрический	1.00	-
13	289540.53	2178528.15	Картометрический	1.00	-
14	289561.39	2178600.42	Картометрический	1.00	-
15	289565.15	2178614.59	Картометрический	1.00	-
16	289571.53	2178639.39	Картометрический	1.00	-
17	289551.16	2178644.79	Картометрический	1.00	-
18	289529.78	2178650.66	Картометрический	1.00	-
19	289465.22	2178666.61	Картометрический	1.00	-
20	289471.64	2178648.54	Картометрический	1.00	-
21	289481.51	2178620.97	Картометрический	1.00	-
22	289492.36	2178597.50	Картометрический	1.00	-
13	289540.53	2178528.15	Картометрический	1.00	-
23	289114.73	2178683.67	Картометрический	1.00	-
24	289153.86	2178737.83	Картометрический	1.00	-
25	289111.98	2178742.73	Картометрический	1.00	-
26	289092.01	2178747.28	Картометрический	1.00	-
27	289076.79	2178694.57	Картометрический	1.00	-
23	289114.73	2178683.67	Картометрический	1.00	-
28	288381.91	2178496.40	Аналитический	0.10	-

1	2	3	4	5	6
29	288402.70	2178539.03	Аналитический	0.10	-
30	288364.67	2178557.58	Аналитический	0.10	-
31	288343.88	2178514.95	Аналитический	0.10	-
28	288381.91	2178496.40	Аналитический	0.10	-
3. Сведения о характерных точках части (частей) границы объекта					
Обозначение характерных точек части границы	Координаты, м		Метод определения координат характерной точки	Средняя квадратическая погрешность положения характерной точки (M), м	Описание обозначения точки на местности (при наличии)
	X	Y			
1	2	3	4	5	6
Часть №					
-	-	-	-	-	-



## ГРАФИЧЕСКОЕ ОПИСАНИЕ

местоположения границ

Зона улиц, дорог, инженерной и транспортной инфраструктуры села Плесновка - ИТ1/4  
 (наименование объекта, местоположение границ которого описано (далее - объект))

## Раздел 1

Сведения об объекте		
№ п/п	Характеристики объекта	Описание характеристик
1	2	3
1	Местоположение объекта	Воронежская область, Богучарский муниципальный район, Первомайское сельское поселение, село Плесновка
2	Площадь объекта +/- величина погрешности определения площади (Р +/- Дельта Р)	-
3	Иные характеристики объекта	-

Сведения о местоположении границ объекта					
1. Система координат: МСК - 36, зона 2					
2. Сведения о характерных точках границ объекта					
Обозначение характерных точек границ	Координаты, м		Метод определения координат характерной точки	Средняя квадратическая погрешность положения характерной точки (Мп), м	Описание обозначения точки на местности (при наличии)
	X	Y			
1	2	3	4	5	6
1	289995.34	2177718.57	Картометрический	1.00	-
2	289991.82	2177733.70	Картометрический	1.00	-
3	289982.77	2177759.19	Картометрический	1.00	-
4	289962.93	2177803.92	Картометрический	1.00	-
5	289942.03	2177851.01	Картометрический	1.00	-
6	289928.32	2177881.92	Картометрический	1.00	-
7	289907.34	2177929.26	Картометрический	1.00	-
8	289893.05	2177961.52	Картометрический	1.00	-
9	289886.59	2177975.15	Картометрический	1.00	-
10	289883.25	2177987.71	Картометрический	1.00	-
11	289892.83	2177988.77	Картометрический	1.00	-
12	289891.01	2177996.82	Картометрический	1.00	-
13	289879.78	2177995.85	Картометрический	1.00	-
14	289877.72	2177998.28	Картометрический	1.00	-
15	289872.93	2178011.36	Картометрический	1.00	-
16	289859.30	2178054.71	Картометрический	1.00	-
17	289850.82	2178089.93	Картометрический	1.00	-
18	289840.32	2178130.60	Картометрический	1.00	-
19	289831.75	2178172.71	Картометрический	1.00	-
20	289825.69	2178223.60	Картометрический	1.00	-
21	289821.80	2178265.62	Картометрический	1.00	-
22	289820.81	2178282.23	Картометрический	1.00	-
23	289819.82	2178300.49	Картометрический	1.00	-
24	289818.50	2178315.88	Картометрический	1.00	-
25	289818.09	2178323.33	Картометрический	1.00	-
26	289815.13	2178340.11	Картометрический	1.00	-
27	289810.29	2178368.02	Картометрический	1.00	-
28	289806.76	2178390.51	Картометрический	1.00	-
29	289802.74	2178415.65	Картометрический	1.00	-
30	289797.97	2178427.07	Картометрический	1.00	-
31	289784.91	2178435.87	Картометрический	1.00	-
32	289767.77	2178441.55	Картометрический	1.00	-
33	289747.07	2178446.65	Картометрический	1.00	-
34	289712.95	2178455.53	Картометрический	1.00	-

1	2	3	4	5	6
35	289640.96	2178473.32	Картометрический	1.00	-
36	289576.51	2178490.57	Картометрический	1.00	-
37	289560.28	2178499.99	Картометрический	1.00	-
38	289554.95	2178504.43	Картометрический	1.00	-
39	289540.53	2178528.15	Картометрический	1.00	-
40	289492.36	2178597.50	Картометрический	1.00	-
41	289481.51	2178620.97	Картометрический	1.00	-
42	289471.64	2178648.54	Картометрический	1.00	-
43	289444.94	2178720.48	Картометрический	1.00	-
44	289418.87	2178803.01	Картометрический	1.00	-
45	289407.27	2178839.42	Картометрический	1.00	-
46	289382.19	2178849.64	Картометрический	1.00	-
47	289398.46	2178797.27	Картометрический	1.00	-
48	289422.29	2178730.45	Картометрический	1.00	-
49	289428.12	2178713.93	Картометрический	1.00	-
50	289456.05	2178637.36	Картометрический	1.00	-
51	289463.78	2178618.01	Картометрический	1.00	-
52	289469.54	2178603.36	Картометрический	1.00	-
53	289478.61	2178585.88	Картометрический	1.00	-
54	289527.63	2178517.09	Картометрический	1.00	-
55	289539.14	2178501.17	Картометрический	1.00	-
56	289550.49	2178487.93	Картометрический	1.00	-
57	289562.04	2178479.02	Картометрический	1.00	-
58	289619.90	2178463.80	Картометрический	1.00	-
59	289665.85	2178451.70	Картометрический	1.00	-
60	289682.27	2178447.38	Картометрический	1.00	-
61	289690.15	2178445.31	Картометрический	1.00	-
62	289733.16	2178434.81	Картометрический	1.00	-
63	289772.17	2178424.52	Картометрический	1.00	-
64	289781.53	2178418.11	Картометрический	1.00	-
65	289788.17	2178404.77	Картометрический	1.00	-
66	289790.48	2178389.79	Картометрический	1.00	-
67	289794.14	2178354.09	Картометрический	1.00	-
68	289797.83	2178323.50	Картометрический	1.00	-
69	289799.26	2178314.41	Картометрический	1.00	-
70	289801.45	2178299.38	Картометрический	1.00	-
71	289804.11	2178255.37	Картометрический	1.00	-
72	289808.65	2178218.06	Картометрический	1.00	-
73	289815.08	2178169.32	Картометрический	1.00	-
74	289824.33	2178126.33	Картометрический	1.00	-
75	289833.85	2178085.74	Картометрический	1.00	-
76	289843.79	2178050.35	Картометрический	1.00	-
77	289861.69	2177991.46	Картометрический	1.00	-
78	289874.89	2177958.88	Картометрический	1.00	-
79	289897.70	2177905.62	Картометрический	1.00	-
80	289922.01	2177848.86	Картометрический	1.00	-

1	2	3	4	5	6
81	289945.62	2177793.76	Картометрический	1.00	-
82	289963.94	2177750.98	Картометрический	1.00	-
83	289976.09	2177718.78	Картометрический	1.00	-
1	289995.34	2177718.57	Картометрический	1.00	-
3. Сведения о характерных точках части (частей) границы объекта					
Обозначение характерных точек части границы	Координаты, м		Метод определения координат характерной точки	Средняя квадратическая погрешность положения характерной точки (M <sub>t</sub> ), м	Описание обозначения точки на местности (при наличии)
	X	Y			
1	2	3	4	5	6
Часть №					
-	-	-	-	-	-



## ГРАФИЧЕСКОЕ ОПИСАНИЕ

местоположения границ

Зона сельскохозяйственного использования в границах населенного пункта

села Плесновка - СХ1/4

(наименование объекта, местоположение границ которого описано (далее - объект))

## Раздел 1

Сведения об объекте		
№ п/п	Характеристики объекта	Описание характеристик
1	2	3
1	Местоположение объекта	Воронежская область, Богучарский муниципальный район, Первомайское сельское поселение, село Плесновка
2	Площадь объекта +/- величина погрешности определения площади (Р +/- Дельта Р)	-
3	Иные характеристики объекта	-

Сведения о местоположении границ объекта					
1. Система координат: МСК - 36, зона 2					
2. Сведения о характерных точках границ объекта					
Обозначение характерных точек границ	Координаты, м		Метод определения координат характерной точки	Средняя квадратическая погрешность положения характерной точки (Мт), м	Описание обозначения точки на местности (при наличии)
	X	Y			
1	2	3	4	5	6
1	290476.03	2177673.08	Картометрический	1.00	-
2	290482.03	2177765.92	Картометрический	1.00	-
3	290486.45	2177857.34	Картометрический	1.00	-
4	290548.49	2177854.04	Картометрический	1.00	-
5	290554.77	2177932.50	Картометрический	1.00	-
6	290559.92	2178117.42	Картометрический	1.00	-
7	290560.13	2178121.03	Картометрический	1.00	-
8	290531.41	2178141.07	Картометрический	1.00	-
9	290466.53	2178151.88	Картометрический	1.00	-
10	290389.30	2178147.24	Картометрический	1.00	-
11	290349.14	2178179.68	Картометрический	1.00	-
12	290316.70	2178250.73	Картометрический	1.00	-
13	290273.45	2178290.90	Картометрический	1.00	-
14	290186.95	2178283.17	Картометрический	1.00	-
15	290100.46	2178248.41	Картометрический	1.00	-
16	290017.04	2178252.28	Картометрический	1.00	-
17	289957.58	2178298.61	Картометрический	1.00	-
18	289920.51	2178290.89	Картометрический	1.00	-
19	289890.39	2178257.68	Картометрический	1.00	-
20	289860.27	2178246.09	Картометрический	1.00	-
21	289836.33	2178281.62	Картометрический	1.00	-
22	289824.74	2178409.05	Картометрический	1.00	-
23	289814.87	2178435.32	Картометрический	1.00	-
24	289797.97	2178427.07	Картометрический	1.00	-
25	289802.74	2178415.65	Картометрический	1.00	-
26	289806.76	2178390.51	Картометрический	1.00	-
27	289810.29	2178368.02	Картометрический	1.00	-
28	289815.13	2178340.11	Картометрический	1.00	-
29	289818.09	2178323.33	Картометрический	1.00	-
30	289818.50	2178315.88	Картометрический	1.00	-
31	289819.82	2178300.49	Картометрический	1.00	-
32	289820.81	2178282.23	Картометрический	1.00	-
33	289821.80	2178265.62	Картометрический	1.00	-
34	289825.69	2178223.60	Картометрический	1.00	-
35	289831.75	2178172.71	Картометрический	1.00	-
36	289840.32	2178130.60	Картометрический	1.00	-
37	289850.82	2178089.93	Картометрический	1.00	-
38	289859.30	2178054.71	Картометрический	1.00	-
39	289872.93	2178011.36	Картометрический	1.00	-

1	2	3	4	5	6
40	289877.72	2177998.28	Картометрический	1.00	-
41	289879.78	2177995.85	Картометрический	1.00	-
42	289891.01	2177996.82	Картометрический	1.00	-
43	289892.83	2177988.77	Картометрический	1.00	-
44	289883.25	2177987.71	Картометрический	1.00	-
45	289886.59	2177975.15	Картометрический	1.00	-
46	289893.05	2177961.52	Картометрический	1.00	-
47	289907.34	2177929.26	Картометрический	1.00	-
48	289928.32	2177881.92	Картометрический	1.00	-
49	289942.03	2177851.01	Картометрический	1.00	-
50	289962.93	2177803.92	Картометрический	1.00	-
51	289982.77	2177759.19	Картометрический	1.00	-
52	289991.82	2177733.70	Картометрический	1.00	-
53	289995.34	2177718.57	Картометрический	1.00	-
54	290041.36	2177728.42	Картометрический	1.00	-
55	290120.37	2177721.78	Картометрический	1.00	-
56	290132.22	2177786.84	Картометрический	1.00	-
57	290234.79	2177771.11	Аналитический	0.10	-
58	290349.18	2177753.82	Картометрический	1.00	-
59	290339.63	2177689.64	Картометрический	1.00	-
1	290476.03	2177673.08	Картометрический	1.00	-
60	290561.09	2178209.94	Картометрический	1.00	-
61	290560.91	2178213.75	Картометрический	1.00	-
62	290562.24	2178293.30	Картометрический	1.00	-
63	290512.53	2178315.75	Картометрический	1.00	-
64	290463.04	2178353.95	Картометрический	1.00	-
65	290431.02	2178381.81	Картометрический	1.00	-
66	290372.03	2178437.19	Картометрический	1.00	-
67	290341.58	2178465.00	Картометрический	1.00	-
68	290339.52	2178452.23	Картометрический	1.00	-
69	290320.37	2178367.87	Картометрический	1.00	-
70	290383.90	2178377.39	Картометрический	1.00	-
71	290425.61	2178338.77	Картометрический	1.00	-
72	290438.74	2178298.61	Картометрический	1.00	-
73	290444.91	2178246.10	Картометрический	1.00	-
74	290469.62	2178216.75	Картометрический	1.00	-
75	290505.15	2178213.66	Картометрический	1.00	-
76	290548.40	2178212.12	Картометрический	1.00	-
60	290561.09	2178209.94	Картометрический	1.00	-
77	289922.01	2177848.86	Картометрический	1.00	-
78	289897.70	2177905.62	Картометрический	1.00	-
79	289874.89	2177958.88	Картометрический	1.00	-
80	289861.69	2177991.46	Картометрический	1.00	-
81	289843.79	2178050.35	Картометрический	1.00	-
82	289833.85	2178085.74	Картометрический	1.00	-
83	289824.33	2178126.33	Картометрический	1.00	-
84	289815.08	2178169.32	Картометрический	1.00	-
85	289808.65	2178218.06	Картометрический	1.00	-
86	289804.11	2178255.37	Картометрический	1.00	-

1	2	3	4	5	6
87	289801.45	2178299.38	Картометрический	1.00	-
88	289799.26	2178314.41	Картометрический	1.00	-
89	289792.30	2178307.11	Картометрический	1.00	-
90	289793.08	2178278.53	Картометрический	1.00	-
91	289779.95	2178266.95	Картометрический	1.00	-
92	289742.88	2178259.23	Картометрический	1.00	-
93	289690.36	2178256.14	Картометрический	1.00	-
94	289594.59	2178245.32	Картометрический	1.00	-
95	289537.44	2178259.23	Картометрический	1.00	-
96	289466.39	2178311.74	Картометрический	1.00	-
97	289339.72	2178333.37	Картометрический	1.00	-
98	289296.47	2178374.30	Картометрический	1.00	-
99	289257.09	2178437.63	Картометрический	1.00	-
100	289197.62	2178481.65	Картометрический	1.00	-
101	289112.66	2178495.56	Картометрический	1.00	-
102	289070.96	2178538.81	Картометрический	1.00	-
103	288993.73	2178574.33	Картометрический	1.00	-
104	288933.49	2178600.59	Картометрический	1.00	-
105	288800.65	2178633.03	Картометрический	1.00	-
106	288789.84	2178641.52	Картометрический	1.00	-
107	288792.16	2178677.05	Картометрический	1.00	-
108	288799.88	2178695.59	Картометрический	1.00	-
109	288827.68	2178695.59	Картометрический	1.00	-
110	288873.80	2178691.79	Картометрический	1.00	-
111	288873.22	2178689.33	Картометрический	1.00	-
112	288887.82	2178685.88	Картометрический	1.00	-
113	288888.91	2178690.49	Картометрический	1.00	-
114	289006.86	2178679.37	Картометрический	1.00	-
115	289055.51	2178663.92	Картометрический	1.00	-
116	289128.84	2178611.47	Картометрический	1.00	-
117	289147.35	2178649.67	Картометрический	1.00	-
118	289114.73	2178683.67	Картометрический	1.00	-
119	289076.79	2178694.57	Картометрический	1.00	-
120	289092.01	2178747.28	Картометрический	1.00	-
121	289074.54	2178751.43	Картометрический	1.00	-
122	289051.30	2178758.53	Картометрический	1.00	-
123	288934.49	2178787.47	Картометрический	1.00	-
124	288964.08	2178901.93	Картометрический	1.00	-
125	289224.32	2178835.27	Картометрический	1.00	-
126	289237.35	2178832.42	Картометрический	1.00	-
127	289398.46	2178797.27	Картометрический	1.00	-
128	289382.19	2178849.64	Аналитический	0.50	-
129	289366.53	2178899.80	Аналитический	0.50	-
130	289360.27	2178920.16	Аналитический	0.50	-
131	289341.77	2178979.71	Аналитический	0.50	-
132	289329.13	2179020.40	Аналитический	0.50	-
133	289312.01	2179075.52	Аналитический	0.50	-
134	289296.00	2179127.08	Аналитический	0.50	-
135	289278.77	2179179.61	Аналитический	0.50	-
136	289259.51	2179238.33	Аналитический	0.50	-
137	289233.58	2179317.38	Аналитический	0.50	-

1	2	3	4	5	6
138	289219.34	2179362.27	Аналитический	0.50	-
139	289200.93	2179420.34	Аналитический	0.50	-
140	289177.83	2179493.17	Аналитический	0.50	-
141	289162.30	2179542.15	Аналитический	0.50	-
142	289147.75	2179587.54	Аналитический	0.50	-
143	289130.06	2179642.75	Аналитический	0.50	-
144	289109.04	2179708.34	Аналитический	0.50	-
145	289094.10	2179754.97	Аналитический	0.50	-
146	289081.99	2179792.76	Аналитический	0.50	-
147	289070.16	2179829.56	Картометрический	1.00	-
148	289057.94	2179829.61	Картометрический	1.00	-
149	289011.22	2179829.14	Картометрический	1.00	-
150	288953.29	2179825.60	Картометрический	1.00	-
151	288935.11	2179820.24	Картометрический	1.00	-
152	288916.55	2179809.98	Картометрический	1.00	-
153	288901.72	2179789.96	Картометрический	1.00	-
154	288869.58	2179742.02	Картометрический	1.00	-
155	288829.41	2179711.04	Картометрический	1.00	-
156	288810.83	2179710.36	Картометрический	1.00	-
157	288679.76	2179011.70	Картометрический	1.00	-
158	288674.36	2178981.23	Картометрический	1.00	-
159	288647.75	2178847.63	Картометрический	1.00	-
160	288742.72	2178842.32	Картометрический	1.00	-
161	288762.80	2178817.61	Картометрический	1.00	-
162	288759.71	2178749.65	Картометрический	1.00	-
163	288708.74	2178745.01	Картометрический	1.00	-
164	288616.06	2178763.55	Картометрический	1.00	-
165	288490.94	2178803.71	Картометрический	1.00	-
166	288328.76	2178783.63	Картометрический	1.00	-
167	288399.78	2178743.67	Картометрический	1.00	-
168	288349.85	2178577.94	Картометрический	1.00	-
169	288286.26	2178584.85	Картометрический	1.00	-
170	288004.52	2178689.68	Картометрический	1.00	-
171	287985.80	2178612.80	Картометрический	1.00	-
172	287973.49	2178568.33	Картометрический	1.00	-
173	287968.49	2178542.63	Картометрический	1.00	-
174	287952.65	2178472.19	Картометрический	1.00	-
175	287916.26	2178313.09	Картометрический	1.00	-
176	287922.64	2178297.51	Картометрический	1.00	-
177	287931.68	2178287.22	Картометрический	1.00	-
178	287971.20	2178258.67	Картометрический	1.00	-
179	288017.75	2178233.07	Картометрический	1.00	-
180	288056.88	2178216.22	Картометрический	1.00	-
181	288150.63	2178186.58	Картометрический	1.00	-
182	288209.80	2178158.79	Картометрический	1.00	-
183	288226.66	2178138.71	Картометрический	1.00	-
184	288233.10	2178127.82	Картометрический	1.00	-
185	288234.65	2178099.97	Картометрический	1.00	-
186	288205.86	2178000.39	Картометрический	1.00	-
187	288186.67	2177953.80	Картометрический	1.00	-
188	288167.57	2177920.04	Картометрический	1.00	-

1	2	3	4	5	6
189	288149.82	2177890.93	Картометрический	1.00	-
190	288113.62	2177834.85	Картометрический	1.00	-
191	288104.01	2177817.40	Картометрический	1.00	-
192	288114.68	2177809.21	Картометрический	1.00	-
193	288140.70	2177825.44	Картометрический	1.00	-
194	288195.09	2177877.22	Картометрический	1.00	-
195	288265.04	2177955.18	Картометрический	1.00	-
196	288310.31	2178006.30	Картометрический	1.00	-
197	288343.02	2178046.73	Картометрический	1.00	-
198	288361.46	2178062.99	Картометрический	1.00	-
199	288395.72	2178056.42	Картометрический	1.00	-
200	288461.90	2178037.85	Картометрический	1.00	-
201	288524.66	2178023.61	Картометрический	1.00	-
202	288552.41	2178022.89	Картометрический	1.00	-
203	288565.66	2178097.40	Картометрический	1.00	-
204	288704.72	2178079.16	Картометрический	1.00	-
205	288739.89	2178073.72	Картометрический	1.00	-
206	288881.51	2178054.52	Картометрический	1.00	-
207	288939.00	2178051.02	Картометрический	1.00	-
208	289014.27	2178047.86	Картометрический	1.00	-
209	289225.91	2178035.05	Картометрический	1.00	-
210	289325.80	2178019.13	Картометрический	1.00	-
211	289376.12	2178018.55	Картометрический	1.00	-
212	289439.55	2178015.97	Картометрический	1.00	-
213	289577.78	2178000.47	Картометрический	1.00	-
214	289582.45	2177880.12	Картометрический	1.00	-
215	289606.87	2177878.54	Картометрический	1.00	-
216	289674.11	2177870.14	Картометрический	1.00	-
217	289780.75	2177860.77	Картометрический	1.00	-
218	289832.94	2177854.82	Картометрический	1.00	-
219	289918.62	2177852.87	Картометрический	1.00	-
77	289922.01	2177848.86	Картометрический	1.00	-
220	288402.70	2178539.03	Аналитический	0.10	-
221	288364.67	2178557.58	Аналитический	0.10	-
222	288343.88	2178514.95	Аналитический	0.10	-
223	288381.91	2178496.40	Аналитический	0.10	-
220	288402.70	2178539.03	Аналитический	0.10	-
224	289960.03	2178459.96	Картометрический	1.00	-
225	289961.72	2178482.47	Картометрический	1.00	-
226	289968.07	2178523.99	Картометрический	1.00	-
227	289976.31	2178532.66	Картометрический	1.00	-
228	290016.31	2178636.41	Картометрический	1.00	-
229	290018.76	2178669.66	Картометрический	1.00	-
230	290026.86	2178716.85	Картометрический	1.00	-
231	290045.09	2178794.21	Картометрический	1.00	-
232	290072.94	2178875.17	Картометрический	1.00	-
233	290118.35	2178972.00	Картометрический	1.00	-
234	290091.90	2178990.23	Картометрический	1.00	-
235	290044.83	2179011.14	Картометрический	1.00	-

1	2	3	4	5	6
236	289946.45	2179068.08	Картометрический	1.00	-
237	289884.85	2178970.85	Картометрический	1.00	-
238	289728.74	2178832.56	Картометрический	1.00	-
239	289714.41	2178800.60	Картометрический	1.00	-
240	289681.34	2178813.53	Картометрический	1.00	-
241	289626.64	2178815.72	Картометрический	1.00	-
242	289572.46	2178820.20	Картометрический	1.00	-
243	289482.99	2178828.11	Картометрический	1.00	-
244	289436.97	2178831.75	Картометрический	1.00	-
245	289424.59	2178835.06	Картометрический	1.00	-
246	289407.27	2178839.42	Картометрический	1.00	-
247	289418.87	2178803.01	Картометрический	1.00	-
248	289444.94	2178720.48	Картометрический	1.00	-
249	289465.22	2178666.61	Картометрический	1.00	-
250	289529.78	2178650.66	Картометрический	1.00	-
251	289534.67	2178696.90	Картометрический	1.00	-
252	289554.20	2178726.90	Картометрический	1.00	-
253	289565.35	2178727.72	Картометрический	1.00	-
254	289578.60	2178723.10	Картометрический	1.00	-
255	289582.15	2178738.28	Картометрический	1.00	-
256	289594.88	2178738.92	Картометрический	1.00	-
257	289602.45	2178740.76	Картометрический	1.00	-
258	289608.21	2178742.45	Картометрический	1.00	-
259	289623.83	2178746.39	Картометрический	1.00	-
260	289673.34	2178775.10	Картометрический	1.00	-
261	289685.86	2178771.41	Картометрический	1.00	-
262	289688.96	2178770.53	Картометрический	1.00	-
263	289803.57	2178723.93	Картометрический	1.00	-
264	289825.59	2178713.22	Картометрический	1.00	-
265	289861.76	2178693.62	Картометрический	1.00	-
266	289839.45	2178463.02	Картометрический	1.00	-
267	289843.85	2178446.91	Картометрический	1.00	-
268	289869.58	2178449.09	Картометрический	1.00	-
269	289876.01	2178432.52	Картометрический	1.00	-
270	289939.82	2178461.57	Картометрический	1.00	-
224	289960.03	2178459.96	Картометрический	1.00	-

## 3. Сведения о характерных точках части (частей) границы объекта

Обозначение характерных точек части границы	Координаты, м		Метод определения координат характерной точки	Средняя квадратическая погрешность положения характерной точки (Mf), м	Описание обозначения точки на местности (при наличии)
	X	Y			
1	2	3	4	5	6
Часть №					
-	-	-	-	-	-



## ГРАФИЧЕСКОЕ ОПИСАНИЕ

местоположения границ

Зона ритуальных объектов села Плесновка - СН1/4

(наименование объекта, местоположение границ которого описано (далее - объект))

## Раздел 1

Сведения об объекте		
№ п/п	Характеристики объекта	Описание характеристик
1	2	3
1	Местоположение объекта	Воронежская область, Богучарский муниципальный район, Первомайское сельское поселение, село Плесновка
2	Площадь объекта +/- величина погрешности определения площади (Р +/- Дельта Р)	-
3	Иные характеристики объекта	-

Сведения о местоположении границ объекта					
1. Система координат: МСК - 36, зона 2					
2. Сведения о характерных точках границ объекта					
Обозначение характерных точек границ	Координаты, м		Метод определения координат характерной точки	Средняя квадратическая погрешность положения характерной точки (Мп), м	Описание обозначения точки на местности (при наличии)
	X	Y			
1	2	3	4	5	6
1	290339.63	2177689.64	Картометрический	1.00	-
2	290349.18	2177753.82	Картометрический	1.00	-
3	290234.79	2177771.11	Аналитический	0.10	-
4	290132.22	2177786.84	Картометрический	1.00	-
5	290120.37	2177721.78	Картометрический	1.00	-
1	290339.63	2177689.64	Картометрический	1.00	-
3. Сведения о характерных точках части (частей) границы объекта					
Обозначение характерных точек части границы	Координаты, м		Метод определения координат характерной точки	Средняя квадратическая погрешность положения характерной точки (Мп), м	Описание обозначения точки на местности (при наличии)
	X	Y			
1	2	3	4	5	6
1	-	-	-	-	-
Часть №					
-	-	-	-	-	-



Приложение № 5  
к правилам землепользования и застройки  
Первомайского сельского поселения  
Богучарского муниципального района  
Воронежской области

ГРАФИЧЕСКОЕ ОПИСАНИЕ МЕСТОПОЛОЖЕНИЯ ГРАНИЦ  
ТЕРРИТОРИАЛЬНЫХ ЗОН, РАСПОЛОЖЕННЫХ ЗА ГРАНИЦАМИ  
НАСЕЛЕННЫХ ПУНКТОВ НА ТЕРРИТОРИИ ПЕРВОМАЙСКОГО  
СЕЛЬСКОГО ПОСЕЛЕНИЯ

## ГРАФИЧЕСКОЕ ОПИСАНИЕ

местоположения границ

Зона улиц, дорог, инженерной и транспортной инфраструктуры за границами населенных  
пунктов - ИТГ

(наименование объекта, местоположение границ которого описано (далее - объект))

## Раздел 1

Сведения об объекте		
№ п/п	Характеристики объекта	Описание характеристик
1	2	3
1	Местоположение объекта	Воронежская область, Богучарский муниципальный район, Первомайское сельское поселение
2	Площадь объекта +/- величина погрешности определения площади (Р +/- Дельта Р)	-
3	Иные характеристики объекта	-

## Сведения о местоположении границ объекта

1. Система координат: МСК - 36, зона 2

2. Сведения о характерных точках границ объекта

Обозначение характерных точек границ	Координаты, м		Метод определения координат характерной точки	Средняя квадратическая погрешность положения характерной точки (Мп), м	Описание обозначения точки на местности (при наличии)
	X	Y			
1	2	3	4	5	6
1	287260.09	2170926.07	Аналитический	0.50	-
2	287265.33	2170936.52	Аналитический	0.50	-
3	287271.67	2170953.51	Аналитический	0.50	-
4	287281.38	2170967.98	Аналитический	0.50	-
5	287302.50	2170994.99	Аналитический	0.50	-
6	287318.04	2171013.69	Аналитический	0.50	-
7	287346.26	2171046.80	Аналитический	0.50	-
8	287366.07	2171071.29	Аналитический	0.50	-
9	287396.10	2171107.38	Аналитический	0.50	-
10	287415.66	2171130.98	Аналитический	0.50	-
11	287421.44	2171140.73	Аналитический	0.50	-
12	287427.85	2171148.82	Аналитический	0.50	-
13	287438.60	2171162.68	Аналитический	0.50	-
14	287459.69	2171189.48	Аналитический	0.50	-
15	287478.12	2171211.71	Аналитический	0.50	-
16	287498.39	2171238.81	Аналитический	0.50	-
17	287512.32	2171260.39	Аналитический	0.50	-
18	287540.16	2171296.68	Аналитический	0.50	-
19	287563.58	2171328.58	Аналитический	0.50	-
20	287576.48	2171346.83	Аналитический	0.50	-
21	287611.71	2171397.03	Аналитический	0.50	-
22	287638.57	2171429.93	Аналитический	0.50	-
23	287654.85	2171444.76	Аналитический	0.50	-
24	287682.35	2171465.02	Аналитический	0.50	-
25	287705.13	2171479.81	Аналитический	0.50	-
26	287767.06	2171521.26	Аналитический	0.50	-
27	287841.91	2171569.62	Аналитический	0.50	-
28	287870.17	2171589.27	Аналитический	0.50	-
29	287889.65	2171604.96	Аналитический	0.50	-
30	287913.55	2171624.53	Аналитический	0.50	-
31	287941.62	2171645.99	Аналитический	0.50	-
32	288004.93	2171684.25	Аналитический	0.50	-
33	288056.70	2171715.53	Аналитический	0.50	-
34	288064.15	2171720.03	Аналитический	0.50	-

1	2	3	4	5	6
35	288095.82	2171737.91	Аналитический	0.50	-
36	288102.78	2171741.84	Аналитический	0.50	-
37	288137.13	2171761.23	Аналитический	0.50	-
38	288178.69	2171781.95	Аналитический	0.50	-
39	288209.83	2171796.54	Аналитический	0.50	-
40	288254.95	2171814.42	Аналитический	0.50	-
41	288308.82	2171833.79	Аналитический	0.50	-
42	288334.26	2171842.42	Аналитический	0.50	-
43	288363.96	2171850.34	Аналитический	0.50	-
44	288397.13	2171857.54	Аналитический	0.50	-
45	288432.18	2171863.65	Аналитический	0.50	-
46	288525.96	2171878.01	Аналитический	0.50	-
47	288588.51	2171886.61	Аналитический	0.50	-
48	288644.47	2171894.30	Аналитический	0.50	-
49	288683.36	2171901.41	Аналитический	0.50	-
50	288718.38	2171909.97	Аналитический	0.50	-
51	288746.80	2171920.26	Аналитический	0.50	-
52	288810.53	2171946.88	Аналитический	0.50	-
53	288832.31	2171956.23	Аналитический	0.50	-
54	288878.23	2171975.18	Аналитический	0.50	-
55	288942.26	2172001.61	Аналитический	0.50	-
56	288998.64	2172024.88	Аналитический	0.50	-
57	289072.76	2172055.33	Аналитический	0.50	-
58	289140.15	2172083.02	Аналитический	0.50	-
59	289198.75	2172107.18	Аналитический	0.50	-
60	289250.73	2172128.61	Аналитический	0.50	-
61	289298.74	2172148.40	Аналитический	0.50	-
62	289331.36	2172163.58	Аналитический	0.50	-
63	289348.20	2172173.66	Аналитический	0.50	-
64	289362.72	2172184.71	Аналитический	0.50	-
65	289383.97	2172202.42	Аналитический	0.50	-
66	289402.79	2172217.73	Аналитический	0.50	-
67	289411.36	2172226.56	Аналитический	0.50	-
68	289415.30	2172239.38	Аналитический	0.50	-
69	289417.62	2172256.14	Аналитический	0.50	-
70	289420.67	2172280.94	Аналитический	0.50	-
71	289424.21	2172342.97	Аналитический	0.50	-
72	289426.64	2172385.45	Аналитический	0.50	-
73	289431.05	2172462.57	Аналитический	0.50	-
74	289433.78	2172510.36	Аналитический	0.50	-
75	289437.90	2172573.52	Аналитический	0.50	-
76	289442.81	2172648.78	Аналитический	0.50	-
77	289446.73	2172708.85	Аналитический	0.50	-
78	289450.82	2172771.95	Аналитический	0.50	-
79	289454.65	2172831.13	Аналитический	0.50	-
80	289460.42	2172920.22	Аналитический	0.50	-

1	2	3	4	5	6
81	289463.31	2172964.88	Аналитический	0.50	-
82	289466.08	2172997.16	Аналитический	0.50	-
83	289469.04	2173036.76	Аналитический	0.50	-
84	289472.99	2173073.58	Аналитический	0.50	-
85	289481.81	2173106.71	Аналитический	0.50	-
86	289494.97	2173152.29	Аналитический	0.50	-
87	289507.38	2173188.70	Аналитический	0.50	-
88	289525.62	2173236.23	Аналитический	0.50	-
89	289544.74	2173274.08	Аналитический	0.50	-
90	289551.44	2173286.93	Аналитический	0.50	-
91	289529.01	2173284.79	Аналитический	0.50	-
92	289504.89	2173225.16	Аналитический	0.50	-
93	289482.08	2173167.84	Аналитический	0.50	-
94	289473.06	2173139.82	Аналитический	0.50	-
95	289457.26	2173077.87	Аналитический	0.50	-
96	289448.30	2173004.81	Аналитический	0.50	-
97	289431.83	2173000.61	Аналитический	0.50	-
98	289431.11	2172988.94	Аналитический	0.50	-
99	289443.44	2172986.28	Аналитический	0.50	-
100	289446.94	2172982.47	Аналитический	0.50	-
101	289443.90	2172934.25	Аналитический	0.50	-
102	289438.73	2172852.42	Аналитический	0.50	-
103	289434.19	2172780.43	Аналитический	0.50	-
104	289430.04	2172714.67	Аналитический	0.50	-
105	289425.29	2172638.83	Аналитический	0.50	-
106	289421.47	2172577.86	Аналитический	0.50	-
107	289417.31	2172511.42	Аналитический	0.50	-
108	289414.46	2172464.83	Аналитический	0.50	-
109	289409.82	2172389.19	Аналитический	0.50	-
110	289406.25	2172330.88	Аналитический	0.50	-
111	289402.69	2172272.69	Аналитический	0.50	-
112	289400.52	2172256.39	Аналитический	0.50	-
113	289398.76	2172244.93	Аналитический	0.50	-
114	289396.18	2172239.17	Аналитический	0.50	-
115	289391.50	2172233.14	Аналитический	0.50	-
116	289372.14	2172215.18	Аналитический	0.50	-
117	289343.11	2172191.11	Аналитический	0.50	-
118	289309.97	2172172.01	Аналитический	0.50	-
119	289290.74	2172163.79	Аналитический	0.50	-
120	289243.89	2172145.09	Аналитический	0.50	-
121	289191.36	2172124.13	Аналитический	0.50	-
122	289130.70	2172099.92	Аналитический	0.50	-
123	289061.72	2172071.36	Аналитический	0.50	-
124	288992.01	2172042.50	Аналитический	0.50	-
125	288940.89	2172020.68	Аналитический	0.50	-
126	288886.97	2171997.67	Аналитический	0.50	-

1	2	3	4	5	6
127	288831.05	2171973.80	Аналитический	0.50	-
128	288822.36	2171971.12	Аналитический	0.50	-
129	288818.75	2171986.97	Аналитический	0.50	-
130	288812.07	2171986.47	Аналитический	0.50	-
131	288808.69	2171974.29	Аналитический	0.50	-
132	288805.75	2171965.80	Аналитический	0.50	-
133	288800.68	2171961.61	Аналитический	0.50	-
134	288741.96	2171937.03	Аналитический	0.50	-
135	288701.86	2171922.67	Аналитический	0.50	-
136	288662.46	2171916.04	Аналитический	0.50	-
137	288630.53	2171909.80	Аналитический	0.50	-
138	288580.63	2171902.98	Аналитический	0.50	-
139	288519.16	2171894.58	Аналитический	0.50	-
140	288449.06	2171885.31	Аналитический	0.50	-
141	288398.60	2171876.85	Аналитический	0.50	-
142	288365.00	2171869.95	Аналитический	0.50	-
143	288331.03	2171860.16	Аналитический	0.50	-
144	288299.86	2171849.72	Аналитический	0.50	-
145	288250.14	2171831.35	Аналитический	0.50	-
146	288209.00	2171814.64	Аналитический	0.50	-
147	288173.57	2171799.19	Аналитический	0.50	-
148	288128.45	2171776.48	Аналитический	0.50	-
149	288097.24	2171759.16	Аналитический	0.50	-
150	288086.10	2171752.98	Аналитический	0.50	-
151	288061.17	2171739.15	Аналитический	0.50	-
152	288047.07	2171730.46	Аналитический	0.50	-
153	288002.19	2171702.80	Аналитический	0.50	-
154	287938.79	2171663.74	Аналитический	0.50	-
155	287932.10	2171662.52	Аналитический	0.50	-
156	287904.78	2171675.30	Аналитический	0.50	-
157	287901.63	2171667.42	Аналитический	0.50	-
158	287906.12	2171663.61	Аналитический	0.50	-
159	287916.72	2171656.40	Аналитический	0.50	-
160	287917.37	2171651.88	Аналитический	0.50	-
161	287892.26	2171634.28	Аналитический	0.50	-
162	287864.60	2171614.43	Аналитический	0.50	-
163	287848.55	2171600.13	Аналитический	0.50	-
164	287827.62	2171582.91	Аналитический	0.50	-
165	287764.16	2171537.99	Аналитический	0.50	-
166	287701.68	2171497.92	Аналитический	0.50	-
167	287672.24	2171480.40	Аналитический	0.50	-
168	287646.45	2171461.79	Аналитический	0.50	-
169	287626.62	2171443.55	Аналитический	0.50	-
170	287598.56	2171411.73	Аналитический	0.50	-
171	287559.42	2171358.02	Аналитический	0.50	-
172	287536.70	2171324.05	Аналитический	0.50	-

1	2	3	4	5	6
173	287507.28	2171283.21	Аналитический	0.50	-
174	287452.66	2171217.24	Аналитический	0.50	-
175	287429.10	2171187.32	Аналитический	0.50	-
176	287391.17	2171139.18	Аналитический	0.50	-
177	287361.03	2171103.47	Аналитический	0.50	-
178	287346.17	2171087.01	Аналитический	0.50	-
179	287326.14	2171063.36	Аналитический	0.50	-
180	287307.51	2171040.29	Аналитический	0.50	-
181	287293.01	2171023.30	Аналитический	0.50	-
182	287277.33	2171003.28	Аналитический	0.50	-
183	287261.24	2170982.80	Аналитический	0.50	-
184	287249.02	2170964.96	Аналитический	0.50	-
185	287235.89	2170942.50	Аналитический	0.50	-
1	287260.09	2170926.07	Аналитический	0.50	-
186	289962.72	2174771.88	Аналитический	0.50	-
187	289963.98	2174806.95	Аналитический	0.50	-
188	289969.87	2174808.27	Аналитический	0.50	-
189	289969.87	2174816.72	Аналитический	0.50	-
190	289963.59	2174815.33	Аналитический	0.50	-
191	289964.11	2174885.60	Аналитический	0.50	-
192	289961.40	2174954.81	Аналитический	0.50	-
193	289958.63	2175025.75	Аналитический	0.50	-
194	289955.55	2175104.37	Аналитический	0.50	-
195	289954.45	2175214.97	Аналитический	0.50	-
196	289956.60	2175325.66	Аналитический	0.50	-
197	289959.19	2175421.56	Аналитический	0.50	-
198	289961.46	2175505.90	Аналитический	0.50	-
199	289963.72	2175589.82	Аналитический	0.50	-
200	289964.92	2175651.64	Аналитический	0.50	-
201	289966.24	2175719.30	Аналитический	0.50	-
202	289966.89	2175769.57	Аналитический	0.50	-
203	289967.87	2175845.13	Аналитический	0.50	-
204	289969.16	2175945.00	Аналитический	0.50	-
205	289970.54	2176050.86	Аналитический	0.50	-
206	289971.03	2176089.33	Аналитический	0.50	-
207	289972.51	2176163.96	Аналитический	0.50	-
208	289973.61	2176248.27	Аналитический	0.50	-
209	289973.66	2176396.84	Аналитический	0.50	-
210	289978.80	2176483.19	Аналитический	0.50	-
211	289979.50	2176531.85	Аналитический	0.50	-
212	289980.43	2176595.84	Аналитический	0.50	-
213	289981.71	2176684.04	Аналитический	0.50	-
214	289982.47	2176736.54	Аналитический	0.50	-
215	289984.01	2176806.33	Аналитический	0.50	-
216	289985.42	2176869.90	Аналитический	0.50	-

1	2	3	4	5	6
217	289986.45	2176932.10	Аналитический	0.50	-
218	289987.86	2177017.19	Аналитический	0.50	-
219	289988.81	2177074.58	Аналитический	0.50	-
220	289990.48	2177138.86	Аналитический	0.50	-
221	289992.08	2177200.55	Аналитический	0.50	-
222	289993.42	2177252.33	Аналитический	0.50	-
223	289994.73	2177302.77	Аналитический	0.50	-
224	289996.36	2177355.04	Аналитический	0.50	-
225	289998.66	2177428.55	Аналитический	0.50	-
226	290000.55	2177489.22	Аналитический	0.50	-
227	290002.14	2177540.21	Аналитический	0.50	-
228	290003.82	2177593.96	Аналитический	0.50	-
229	290001.46	2177674.12	Аналитический	0.50	-
230	289998.40	2177705.40	Аналитический	0.50	-
231	289995.34	2177718.57	Аналитический	0.50	-
232	289976.09	2177718.78	Аналитический	0.50	-
233	289982.23	2177694.41	Аналитический	0.50	-
234	289982.49	2177682.47	Аналитический	0.50	-
235	289976.17	2177229.77	Аналитический	0.50	-
236	289972.38	2177173.26	Аналитический	0.50	-
237	289970.22	2177093.35	Аналитический	0.50	-
238	289968.64	2177014.07	Аналитический	0.50	-
239	289966.66	2176915.26	Аналитический	0.50	-
240	289965.61	2176861.65	Аналитический	0.50	-
241	289964.34	2176796.29	Аналитический	0.50	-
242	289963.11	2176733.38	Аналитический	0.50	-
243	289961.82	2176664.67	Аналитический	0.50	-
244	289960.26	2176580.96	Аналитический	0.50	-
245	289959.17	2176522.90	Аналитический	0.50	-
246	289958.07	2176460.96	Аналитический	0.50	-
247	289956.49	2176371.48	Аналитический	0.50	-
248	289955.26	2176302.08	Аналитический	0.50	-
249	289953.86	2176203.25	Аналитический	0.50	-
250	289953.03	2176144.23	Аналитический	0.50	-
251	289952.22	2176087.31	Аналитический	0.50	-
252	289950.84	2176032.14	Аналитический	0.50	-
253	289948.80	2175950.13	Аналитический	0.50	-
254	289947.09	2175881.78	Аналитический	0.50	-
255	289947.22	2175798.45	Аналитический	0.50	-
256	289947.34	2175716.35	Аналитический	0.50	-
257	289945.85	2175655.04	Аналитический	0.50	-
258	289944.32	2175592.32	Аналитический	0.50	-
259	289942.54	2175520.88	Аналитический	0.50	-
260	289939.71	2175406.95	Аналитический	0.50	-
261	289937.65	2175324.25	Аналитический	0.50	-
262	289933.58	2175214.18	Аналитический	0.50	-

1	2	3	4	5	6
263	289938.23	2175108.67	Аналитический	0.50	-
264	289940.60	2175041.71	Аналитический	0.50	-
265	289943.29	2174965.76	Аналитический	0.50	-
266	289946.13	2174885.56	Аналитический	0.50	-
267	289944.62	2174818.39	Аналитический	0.50	-
268	289943.84	2174805.69	Аналитический	0.50	-
269	289946.08	2174783.36	Аналитический	0.50	-
186	289962.72	2174771.88	Аналитический	0.50	-
270	289407.27	2178839.42	Аналитический	0.50	-
271	289379.91	2178925.30	Аналитический	0.50	-
272	289361.11	2178984.29	Аналитический	0.50	-
273	289347.05	2179027.07	Аналитический	0.50	-
274	289328.26	2179084.25	Аналитический	0.50	-
275	289314.70	2179125.52	Аналитический	0.50	-
276	289292.08	2179195.97	Аналитический	0.50	-
277	289270.86	2179262.03	Аналитический	0.50	-
278	289250.94	2179324.08	Аналитический	0.50	-
279	289236.08	2179370.83	Аналитический	0.50	-
280	289220.38	2179420.22	Аналитический	0.50	-
281	289196.66	2179494.81	Аналитический	0.50	-
282	289180.51	2179545.62	Аналитический	0.50	-
283	289164.41	2179595.99	Аналитический	0.50	-
284	289149.42	2179642.89	Аналитический	0.50	-
285	289132.35	2179696.29	Аналитический	0.50	-
286	289112.58	2179758.13	Аналитический	0.50	-
287	289097.80	2179804.37	Аналитический	0.50	-
288	289082.22	2179852.64	Аналитический	0.50	-
289	289066.41	2179901.60	Аналитический	0.50	-
290	289039.50	2179984.93	Аналитический	0.50	-
291	289020.80	2180042.86	Аналитический	0.50	-
292	289000.23	2180107.15	Аналитический	0.50	-
293	288978.72	2180174.38	Аналитический	0.50	-
294	288960.83	2180230.31	Аналитический	0.50	-
295	288943.78	2180285.23	Аналитический	0.50	-
296	288924.82	2180346.31	Аналитический	0.50	-
297	288906.54	2180405.23	Аналитический	0.50	-
298	288890.12	2180458.12	Аналитический	0.50	-
299	288884.31	2180480.82	Аналитический	0.50	-
300	288882.33	2180503.74	Аналитический	0.50	-
301	288888.70	2180533.23	Аналитический	0.50	-
302	288901.59	2180580.01	Аналитический	0.50	-
303	288914.41	2180626.55	Аналитический	0.50	-
304	288934.04	2180697.78	Аналитический	0.50	-
305	288948.32	2180749.60	Аналитический	0.50	-
306	288962.69	2180801.36	Аналитический	0.50	-

1	2	3	4	5	6
307	288979.27	2180861.08	Аналитический	0.50	-
308	288995.11	2180918.14	Аналитический	0.50	-
309	289007.97	2180964.48	Аналитический	0.50	-
310	289028.06	2181038.06	Аналитический	0.50	-
311	289050.06	2181119.60	Аналитический	0.50	-
312	289070.87	2181195.94	Аналитический	0.50	-
313	289089.20	2181260.75	Аналитический	0.50	-
314	289092.27	2181264.94	Аналитический	0.50	-
315	289093.33	2181273.61	Аналитический	0.50	-
316	289109.94	2181334.45	Аналитический	0.50	-
317	289123.58	2181387.58	Аналитический	0.50	-
318	289137.15	2181440.44	Аналитический	0.50	-
319	289151.88	2181497.82	Аналитический	0.50	-
320	289161.50	2181539.97	Аналитический	0.50	-
321	289169.20	2181587.59	Аналитический	0.50	-
322	289171.35	2181629.89	Аналитический	0.50	-
323	289169.16	2181679.45	Аналитический	0.50	-
324	289163.73	2181735.03	Аналитический	0.50	-
325	289158.60	2181787.53	Аналитический	0.50	-
326	289163.33	2181787.83	Аналитический	0.50	-
327	289163.01	2181794.48	Аналитический	0.50	-
328	289159.36	2181831.92	Аналитический	0.50	-
329	289155.61	2181860.29	Аналитический	0.50	-
330	289151.98	2181881.13	Аналитический	0.50	-
331	289148.01	2181897.85	Аналитический	0.50	-
332	289148.01	2181897.86	Аналитический	0.50	-
333	289142.13	2181965.23	Аналитический	0.50	-
334	289135.34	2182043.13	Аналитический	0.50	-
335	289133.18	2182055.50	Аналитический	0.50	-
336	289126.05	2182114.35	Аналитический	0.50	-
337	289122.74	2182139.64	Аналитический	0.50	-
338	289117.22	2182188.67	Аналитический	0.50	-
339	289120.83	2182226.78	Аналитический	0.50	-
340	289123.35	2182237.47	Аналитический	0.50	-
341	289125.50	2182246.57	Аналитический	0.50	-
342	289123.89	2182272.28	Аналитический	0.50	-
343	289123.78	2182274.02	Аналитический	0.50	-
344	289121.88	2182304.48	Аналитический	0.50	-
345	289120.01	2182329.25	Аналитический	0.50	-
346	289106.97	2182330.53	Аналитический	0.50	-
347	289106.29	2182324.11	Аналитический	0.10	-
348	288796.52	2182352.85	Аналитический	0.10	-
349	288828.98	2182358.63	Аналитический	0.10	-
350	288854.04	2182368.63	Аналитический	0.10	-
351	288987.76	2182357.40	Аналитический	0.10	-
352	288988.00	2182366.14	Аналитический	0.10	-

1	2	3	4	5	6
353	288980.92	2182370.56	Аналитический	0.10	-
354	288966.43	2182376.20	Аналитический	0.10	-
355	288934.11	2182381.93	Аналитический	0.10	-
356	288882.62	2182385.88	Аналитический	0.10	-
357	287953.44	2182467.88	Аналитический	1.50	-
358	287598.39	2182500.79	Аналитический	1.50	-
359	287389.02	2182517.40	Аналитический	1.50	-
360	287131.75	2182542.53	Аналитический	1.50	-
361	286859.84	2182571.63	Аналитический	1.50	-
362	286836.40	2182573.82	Аналитический	0.50	-
363	286700.24	2182584.79	Аналитический	0.50	-
364	286158.07	2182652.90	Аналитический	0.50	-
365	286086.54	2182625.02	Аналитический	0.50	-
366	286086.04	2182614.72	Аналитический	0.50	-
367	286082.26	2182609.05	Аналитический	0.50	-
368	286077.96	2182602.60	Аналитический	0.50	-
369	286025.99	2182603.06	Аналитический	0.50	-
370	286025.98	2182603.08	Аналитический	0.50	-
371	285948.32	2182613.79	Аналитический	0.50	-
372	285938.29	2182629.01	Аналитический	0.50	-
373	285934.98	2182631.56	Аналитический	0.50	-
374	285925.66	2182646.40	Аналитический	0.50	-
375	285925.64	2182646.41	Аналитический	0.50	-
376	285851.13	2182663.73	Аналитический	0.50	-
377	285819.76	2182670.83	Аналитический	0.50	-
378	285751.40	2182677.70	Аналитический	0.50	-
379	285660.98	2182684.80	Аналитический	0.50	-
380	285565.01	2182693.39	Аналитический	0.50	-
381	285463.04	2182702.63	Аналитический	0.50	-
382	284845.86	2182758.21	Аналитический	0.50	-
383	284798.17	2182761.06	Аналитический	0.50	-
384	284492.04	2182788.55	Аналитический	0.50	-
385	284254.25	2182809.17	Аналитический	0.50	-
386	284141.01	2182818.63	Аналитический	0.50	-
387	284074.32	2182825.43	Аналитический	0.50	-
388	283944.07	2182837.35	Аналитический	0.50	-
389	283760.82	2182858.51	Аналитический	0.50	-
390	283462.61	2182900.39	Аналитический	0.50	-
391	283373.56	2182921.70	Аналитический	0.50	-
392	283305.14	2182933.46	Аналитический	0.50	-
393	283276.80	2182933.27	Аналитический	0.50	-
394	283187.87	2182943.63	Аналитический	0.50	-
395	283187.28	2182936.62	Аналитический	0.50	-
396	283184.79	2182936.99	Аналитический	0.50	-
397	283166.77	2182940.96	Аналитический	0.50	-
398	283162.92	2182917.11	Аналитический	0.50	-

1	2	3	4	5	6
399	283163.57	2182921.19	Аналитический	0.50	-
400	283028.59	2182956.46	Аналитический	0.50	-
401	283017.21	2182952.75	Аналитический	0.50	-
402	282988.22	2182943.27	Аналитический	0.50	-
403	282973.39	2182938.43	Аналитический	0.50	-
404	282931.00	2182924.58	Аналитический	0.50	-
405	282909.74	2182917.15	Аналитический	0.50	-
406	282953.44	2182904.74	Аналитический	0.50	-
407	282977.76	2182887.51	Аналитический	0.50	-
408	282975.93	2182869.64	Аналитический	0.50	-
409	283139.24	2182833.35	Аналитический	0.50	-
410	283158.07	2182822.04	Аналитический	0.50	-
411	283164.83	2182818.92	Аналитический	0.50	-
412	283167.78	2182813.97	Аналитический	0.50	-
413	283185.04	2182808.67	Аналитический	0.50	-
414	283190.49	2182808.25	Аналитический	0.50	-
415	283230.04	2182799.28	Аналитический	0.50	-
416	283296.11	2182786.35	Аналитический	0.50	-
417	283372.94	2182773.47	Аналитический	0.50	-
418	283411.20	2182766.40	Аналитический	0.50	-
419	283466.43	2182756.51	Аналитический	0.50	-
420	283510.72	2182749.61	Аналитический	0.50	-
421	283574.28	2182741.23	Аналитический	0.50	-
422	283691.61	2182727.12	Аналитический	0.50	-
423	283796.78	2182715.55	Аналитический	0.50	-
424	283875.97	2182705.38	Аналитический	0.50	-
425	283912.00	2182701.18	Аналитический	0.50	-
426	283925.30	2182699.01	Аналитический	0.50	-
427	283924.78	2182694.11	Аналитический	0.50	-
428	283939.75	2182692.35	Аналитический	0.50	-
429	283949.34	2182695.11	Аналитический	0.50	-
430	283966.20	2182693.12	Аналитический	0.50	-
431	283996.66	2182688.75	Аналитический	0.50	-
432	284031.55	2182684.27	Аналитический	0.50	-
433	284021.73	2182616.67	Аналитический	0.50	-
434	284123.85	2182600.92	Картометрический	1.00	-
435	284117.60	2182566.58	Картометрический	1.00	-
436	284060.81	2182574.51	Картометрический	1.00	-
437	284055.75	2182542.02	Картометрический	1.00	-
438	284172.51	2182529.23	Картометрический	1.00	-
439	284178.74	2182565.62	Картометрический	1.00	-
440	284184.64	2182600.28	Картометрический	1.00	-
441	284202.62	2182677.34	Картометрический	1.00	-
442	284202.63	2182677.34	Картометрический	1.00	-
443	284228.84	2182674.12	Картометрический	1.00	-
444	284301.80	2182669.18	Картометрический	1.00	-

1	2	3	4	5	6
445	284317.41	2182682.61	Картометрический	1.00	-
446	284327.03	2182681.67	Аналитический	0.10	-
447	284329.53	2182673.35	Аналитический	0.10	-
448	284402.68	2182669.11	Картометрический	1.00	-
449	284402.00	2182654.15	Картометрический	1.00	-
450	284975.63	2182611.09	Картометрический	1.00	-
451	285076.62	2182605.46	Картометрический	1.00	-
452	285093.31	2182604.17	Картометрический	1.00	-
453	285100.50	2182592.52	Аналитический	0.50	-
454	285113.50	2182595.26	Аналитический	0.50	-
455	285374.69	2182566.39	Аналитический	0.50	-
456	285475.98	2182563.38	Аналитический	0.50	-
457	285749.12	2182544.13	Аналитический	0.50	-
458	285846.60	2182547.05	Аналитический	0.50	-
459	285914.24	2182541.84	Аналитический	0.50	-
460	285945.57	2182510.81	Аналитический	0.50	-
461	286027.60	2182503.40	Аналитический	0.50	-
462	286070.52	2182499.52	Аналитический	0.50	-
463	286197.95	2182519.45	Аналитический	0.50	-
464	286273.23	2182514.14	Аналитический	0.50	-
465	286371.32	2182497.43	Аналитический	0.50	-
466	286421.14	2182492.56	Аналитический	0.50	-
467	286471.19	2182490.78	Аналитический	0.50	-
468	286550.62	2182486.72	Аналитический	0.50	-
469	286550.36	2182481.55	Аналитический	0.50	-
470	286549.65	2182467.57	Аналитический	0.50	-
471	286802.40	2182446.03	Аналитический	0.50	-
472	286827.95	2182444.24	Аналитический	0.50	-
473	288849.03	2182252.78	Аналитический	0.50	-
474	288862.86	2182221.50	Аналитический	0.50	-
475	288873.60	2182199.60	Аналитический	0.50	-
476	288867.44	2182196.07	Аналитический	0.50	-
477	288892.41	2182165.28	Аналитический	0.50	-
478	288912.77	2182151.87	Аналитический	0.50	-
479	288932.87	2182144.94	Аналитический	0.50	-
480	288960.46	2182142.01	Аналитический	0.50	-
481	288987.26	2182141.28	Аналитический	0.50	-
482	289039.58	2182132.76	Аналитический	0.50	-
483	289043.91	2182107.51	Аналитический	0.50	-
484	289057.83	2182043.50	Аналитический	0.50	-
485	289091.54	2181961.80	Аналитический	0.50	-
486	289095.92	2181949.13	Аналитический	0.50	-
487	289098.98	2181950.10	Аналитический	0.50	-
488	289112.39	2181907.69	Аналитический	0.50	-
489	289119.33	2181870.72	Аналитический	0.50	-
490	289127.43	2181814.62	Аналитический	0.50	-

1	2	3	4	5	6
491	289129.44	2181784.99	Аналитический	0.50	-
492	289139.51	2181785.86	Аналитический	0.50	-
493	289139.53	2181785.80	Аналитический	0.50	-
494	289145.62	2181717.84	Аналитический	0.50	-
495	289150.63	2181663.92	Аналитический	0.50	-
496	289152.33	2181625.61	Аналитический	0.50	-
497	289150.37	2181584.15	Аналитический	0.50	-
498	289144.37	2181547.12	Аналитический	0.50	-
499	289134.76	2181504.21	Аналитический	0.50	-
500	289120.80	2181449.72	Аналитический	0.50	-
501	289105.43	2181389.77	Аналитический	0.50	-
502	289092.01	2181337.40	Аналитический	0.50	-
503	289076.62	2181281.48	Аналитический	0.50	-
504	289073.45	2181265.91	Аналитический	0.50	-
505	289057.90	2181218.48	Аналитический	0.50	-
506	289043.01	2181163.89	Аналитический	0.50	-
507	289021.24	2181084.07	Аналитический	0.50	-
508	289004.21	2181021.65	Аналитический	0.50	-
509	288988.86	2180965.38	Аналитический	0.50	-
510	288974.90	2180916.24	Аналитический	0.50	-
511	288959.82	2180863.19	Аналитический	0.50	-
512	288942.34	2180801.66	Аналитический	0.50	-
513	288926.96	2180747.55	Аналитический	0.50	-
514	288910.65	2180689.26	Аналитический	0.50	-
515	288891.42	2180620.50	Аналитический	0.50	-
516	288876.80	2180568.25	Аналитический	0.50	-
517	288869.76	2180540.08	Аналитический	0.50	-
518	288864.86	2180512.31	Аналитический	0.50	-
519	288864.28	2180495.58	Аналитический	0.50	-
520	288865.93	2180477.63	Аналитический	0.50	-
521	288872.95	2180449.77	Аналитический	0.50	-
522	288888.23	2180400.61	Аналитический	0.50	-
523	288910.90	2180327.69	Аналитический	0.50	-
524	288930.88	2180263.43	Аналитический	0.50	-
525	288943.74	2180222.07	Аналитический	0.50	-
526	288961.51	2180167.04	Аналитический	0.50	-
527	288983.47	2180099.02	Аналитический	0.50	-
528	289002.59	2180039.79	Аналитический	0.50	-
529	289017.96	2179991.98	Аналитический	0.50	-
530	289035.73	2179936.69	Аналитический	0.50	-
531	289060.23	2179860.46	Аналитический	0.50	-
532	289081.99	2179792.76	Аналитический	0.50	-
533	289094.10	2179754.97	Аналитический	0.50	-
534	289109.04	2179708.34	Аналитический	0.50	-
535	289130.06	2179642.75	Аналитический	0.50	-
536	289147.75	2179587.54	Аналитический	0.50	-

1	2	3	4	5	6
537	289162.30	2179542.15	Аналитический	0.50	-
538	289177.83	2179493.17	Аналитический	0.50	-
539	289200.93	2179420.34	Аналитический	0.50	-
540	289219.34	2179362.27	Аналитический	0.50	-
541	289233.58	2179317.38	Аналитический	0.50	-
542	289259.51	2179238.33	Аналитический	0.50	-
543	289278.77	2179179.61	Аналитический	0.50	-
544	289296.00	2179127.08	Аналитический	0.50	-
545	289312.01	2179075.52	Аналитический	0.50	-
546	289329.13	2179020.40	Аналитический	0.50	-
547	289341.77	2178979.71	Аналитический	0.50	-
548	289360.27	2178920.16	Аналитический	0.50	-
549	289382.19	2178849.64	Аналитический	0.50	-
270	289407.27	2178839.42	Аналитический	0.50	-
550	289121.35	2181986.11	Аналитический	0.50	-
551	289116.39	2182047.85	Аналитический	0.50	-
552	289107.83	2182111.61	Аналитический	0.50	-
553	289105.33	2182124.17	Аналитический	0.50	-
554	289102.58	2182145.57	Аналитический	0.50	-
555	289101.65	2182177.78	Аналитический	0.50	-
556	289099.58	2182204.07	Аналитический	0.50	-
557	289098.55	2182240.35	Аналитический	0.50	-
558	289091.34	2182233.68	Аналитический	0.50	-
559	289083.34	2182164.11	Аналитический	0.50	-
560	289082.21	2182127.92	Аналитический	0.50	-
561	289084.21	2182098.99	Аналитический	0.50	-
562	289090.13	2182078.92	Аналитический	0.50	-
563	289093.82	2182055.95	Аналитический	0.50	-
564	289117.41	2181985.92	Аналитический	0.50	-
550	289121.35	2181986.11	Аналитический	0.50	-
565	289359.43	2182200.49	Аналитический	0.50	-
566	289369.54	2182213.86	Аналитический	0.50	-
567	289369.73	2182214.12	Аналитический	0.50	-
568	289334.43	2182217.30	Аналитический	0.50	-
565	289359.43	2182200.49	Аналитический	0.50	-
569	289244.05	2182035.48	Аналитический	0.50	-
570	289236.25	2182111.52	Аналитический	0.50	-
571	289234.41	2182115.04	Аналитический	0.50	-
572	289262.77	2182127.33	Аналитический	0.50	-
573	289262.34	2182130.31	Аналитический	0.50	-
574	289235.48	2182118.48	Аналитический	0.50	-
575	289237.66	2182170.88	Аналитический	0.50	-
576	289252.58	2182168.82	Аналитический	0.50	-

1	2	3	4	5	6
577	289254.68	2182183.60	Аналитический	0.50	-
578	289240.49	2182185.60	Аналитический	0.50	-
579	289241.19	2182205.80	Аналитический	0.50	-
580	289240.10	2182216.06	Аналитический	0.50	-
581	289204.66	2182221.94	Аналитический	0.50	-
582	289138.47	2182224.95	Аналитический	0.50	-
583	289127.44	2182211.82	Аналитический	0.50	-
584	289123.62	2182205.07	Аналитический	0.50	-
585	289118.45	2182189.26	Аналитический	0.50	-
586	289135.69	2182053.95	Аналитический	0.50	-
587	289189.10	2182048.35	Аналитический	0.50	-
588	289221.81	2182037.21	Аналитический	0.50	-
589	289224.65	2182036.24	Аналитический	0.50	-
590	289230.75	2182034.16	Аналитический	0.50	-
569	289244.05	2182035.48	Аналитический	0.50	-

## 3. Сведения о характерных точках части (частей) границы объекта

Обозначение характерных точек части границы	Координаты, м		Метод определения координат характерной точки	Средняя квадратическая погрешность положения характерной точки (Ml), м	Описание обозначения точки на местности (при наличии)
	X	Y			
1	2	3	4	5	6
Часть №					
-	-	-	-	-	-



## ГРАФИЧЕСКОЕ ОПИСАНИЕ

местоположения границ

Зона железнодорожного транспорта за границами населенных пунктов - ИТ2

(наименование объекта, местоположение границ которого описано (далее - объект))

## Раздел 1

Сведения об объекте		
№ п/п	Характеристики объекта	Описание характеристик
1	2	3
1	Местоположение объекта	Воронежская область, Богучарский муниципальный район, Первомайское сельское поселение
2	Площадь объекта +/- величина погрешности определения площади (Р +/- Дельта Р)	-
3	Иные характеристики объекта	-

Сведения о местоположении границ объекта					
1. Система координат: МСК - 36, зона 2					
2. Сведения о характерных точках границ объекта					
Обозначение характерных точек границ	Координаты, м		Метод определения координат характерной точки	Средняя квадратическая погрешность положения характерной точки (Мп), м	Описание обозначения точки на местности (при наличии)
	X	Y			
1	2	3	4	5	6
1	286942.61	2164992.91	Картометрический	1.00	-
2	286986.90	2165009.02	Картометрический	1.00	-
3	286987.38	2165007.66	Картометрический	1.00	-
4	286998.32	2165019.08	Картометрический	1.00	-
5	287075.51	2165099.69	Картометрический	1.00	-
6	287123.55	2165149.88	Картометрический	1.00	-
7	287100.55	2165210.76	Картометрический	1.00	-
8	287050.90	2165379.61	Картометрический	1.00	-
9	286999.32	2165493.39	Картометрический	1.00	-
10	286944.82	2165605.85	Картометрический	1.00	-
11	286822.93	2165824.07	Картометрический	1.00	-
12	286768.90	2165917.58	Картометрический	1.00	-
13	286759.40	2165906.87	Картометрический	1.00	-
14	286722.34	2165905.69	Картометрический	1.00	-
15	286695.69	2165930.77	Картометрический	1.00	-
16	286694.23	2165964.88	Картометрический	1.00	-
17	286718.51	2165996.65	Картометрический	1.00	-
18	286688.55	2166034.83	Картометрический	1.00	-
19	286626.61	2166121.33	Картометрический	1.00	-
20	286560.23	2166208.40	Картометрический	1.00	-
21	286476.77	2166148.29	Картометрический	1.00	-
22	286320.56	2166335.24	Картометрический	1.00	-
23	286307.73	2166350.60	Картометрический	1.00	-
24	286142.34	2166548.53	Картометрический	1.00	-
25	286125.55	2166534.50	Картометрический	1.00	-
26	286123.62	2166532.89	Картометрический	1.00	-
27	286056.51	2166612.60	Картометрический	1.00	-
28	286026.95	2166647.70	Картометрический	1.00	-
29	285962.61	2166724.18	Картометрический	1.00	-
30	285747.77	2166974.78	Картометрический	1.00	-
31	285789.64	2167010.28	Картометрический	1.00	-
32	285800.03	2167019.09	Картометрический	1.00	-
33	285849.82	2167061.31	Картометрический	1.00	-
34	285546.13	2167424.76	Картометрический	1.00	-

1	2	3	4	5	6
35	285536.20	2167436.65	Картометрический	1.00	-
36	285163.88	2167882.24	Картометрический	1.00	-
37	285068.32	2167802.54	Картометрический	1.00	-
38	285068.32	2167802.53	Картометрический	1.00	-
39	285061.03	2167796.45	Картометрический	1.00	-
40	285025.34	2167839.36	Картометрический	1.00	-
41	284824.68	2168080.59	Картометрический	1.00	-
42	284700.23	2168252.24	Картометрический	1.00	-
43	284732.63	2168275.78	Картометрический	1.00	-
44	284745.90	2168285.42	Картометрический	1.00	-
45	284796.25	2168321.98	Картометрический	1.00	-
46	284771.42	2168354.88	Картометрический	1.00	-
47	284728.79	2168356.17	Картометрический	1.00	-
48	284697.89	2168370.84	Картометрический	1.00	-
49	284648.47	2168427.99	Картометрический	1.00	-
50	284622.21	2168481.28	Картометрический	1.00	-
51	284618.34	2168556.20	Картометрический	1.00	-
52	284621.91	2168563.55	Картометрический	1.00	-
53	284601.40	2168597.13	Картометрический	1.00	-
54	284514.45	2168738.99	Картометрический	1.00	-
55	284428.06	2168907.82	Картометрический	1.00	-
56	284337.92	2168862.08	Картометрический	1.00	-
57	284224.41	2169110.72	Картометрический	1.00	-
58	284095.44	2169489.16	Картометрический	1.00	-
59	284086.33	2169521.50	Картометрический	1.00	-
60	284104.08	2169526.33	Картометрический	1.00	-
61	284089.54	2169579.70	Картометрический	1.00	-
62	284073.72	2169575.40	Картометрический	1.00	-
63	284017.17	2169787.19	Картометрический	1.00	-
64	284002.10	2169839.30	Картометрический	1.00	-
65	283996.63	2169858.24	Картометрический	1.00	-
66	283973.52	2169938.15	Картометрический	1.00	-
67	283961.42	2169987.13	Картометрический	1.00	-
68	284041.94	2170007.85	Картометрический	1.00	-
69	283889.65	2170594.09	Картометрический	1.00	-
70	283807.30	2170574.25	Картометрический	1.00	-
71	283785.29	2170665.60	Картометрический	1.00	-
72	283764.91	2170745.61	Картометрический	1.00	-
73	283761.72	2170758.12	Картометрический	1.00	-
74	283759.82	2170765.60	Картометрический	1.00	-
75	283749.79	2170804.96	Картометрический	1.00	-
76	283713.38	2170958.41	Картометрический	1.00	-
77	283665.86	2171152.17	Картометрический	1.00	-
78	283656.69	2171207.64	Картометрический	1.00	-
79	283656.39	2171209.48	Картометрический	1.00	-
80	283676.71	2171212.85	Картометрический	1.00	-

1	2	3	4	5	6
81	283665.22	2171264.74	Картометрический	1.00	-
82	283664.39	2171268.50	Картометрический	1.00	-
83	283644.56	2171262.79	Картометрический	1.00	-
84	283592.40	2171443.79	Картометрический	1.00	-
85	283568.86	2171556.13	Картометрический	1.00	-
86	283587.72	2171560.05	Картометрический	1.00	-
87	283585.11	2171571.06	Картометрический	1.00	-
88	283574.77	2171614.68	Картометрический	1.00	-
89	283556.46	2171608.58	Картометрический	1.00	-
90	283539.68	2171658.91	Картометрический	1.00	-
91	283536.77	2171668.52	Картометрический	1.00	-
92	283534.73	2171675.24	Картометрический	1.00	-
93	283489.67	2171823.73	Картометрический	1.00	-
94	283569.21	2171847.87	Картометрический	1.00	-
95	283358.24	2172664.06	Картометрический	1.00	-
96	283268.40	2172649.29	Картометрический	1.00	-
97	283262.67	2172665.89	Картометрический	1.00	-
98	283278.29	2172671.27	Картометрический	1.00	-
99	283260.81	2172721.95	Картометрический	1.00	-
100	283245.20	2172716.56	Картометрический	1.00	-
101	283197.84	2172858.99	Картометрический	1.00	-
102	283138.71	2172996.59	Картометрический	1.00	-
103	282998.76	2173261.80	Картометрический	1.00	-
104	282895.09	2173410.88	Картометрический	1.00	-
105	283014.46	2173494.92	Картометрический	1.00	-
106	282908.08	2173654.28	Картометрический	1.00	-
107	282796.16	2173807.63	Картометрический	1.00	-
108	282535.92	2174084.12	Картометрический	1.00	-
109	282241.26	2174323.59	Картометрический	1.00	-
110	282005.21	2174471.47	Картометрический	1.00	-
111	282019.46	2174387.59	Картометрический	1.00	-
112	282021.38	2174376.33	Картометрический	1.00	-
113	282054.04	2174189.06	Картометрический	1.00	-
114	282054.04	2174189.05	Картометрический	1.00	-
115	282064.95	2174118.40	Картометрический	1.00	-
116	282076.43	2174049.39	Картометрический	1.00	-
117	282167.89	2173984.76	Картометрический	1.00	-
118	282395.54	2173789.57	Картометрический	1.00	-
119	282603.95	2173573.96	Картометрический	1.00	-
120	282790.94	2173339.55	Картометрический	1.00	-
121	282823.59	2173363.00	Картометрический	1.00	-
122	282912.82	2173230.89	Картометрический	1.00	-
123	283041.50	2172993.67	Картометрический	1.00	-
124	283146.58	2172745.08	Картометрический	1.00	-
125	283180.87	2172635.33	Картометрический	1.00	-
126	283144.44	2172630.47	Картометрический	1.00	-

1	2	3	4	5	6
127	283360.76	2171793.60	Картометрический	1.00	-
128	283400.94	2171801.42	Картометрический	1.00	-
129	283410.94	2171750.07	Картометрический	1.00	-
130	283420.68	2171675.60	Картометрический	1.00	-
131	283421.66	2171668.10	Картометрический	1.00	-
132	283424.37	2171647.35	Картометрический	1.00	-
133	283432.86	2171615.24	Картометрический	1.00	-
134	283418.70	2171611.75	Картометрический	1.00	-
135	283417.33	2171611.41	Картометрический	1.00	-
136	283420.22	2171600.21	Картометрический	1.00	-
137	283431.33	2171557.22	Картометрический	1.00	-
138	283448.76	2171561.73	Картометрический	1.00	-
139	283532.68	2171237.06	Картометрический	1.00	-
140	283514.02	2171232.22	Картометрический	1.00	-
141	283515.26	2171227.46	Картометрический	1.00	-
142	283526.69	2171183.19	Картометрический	1.00	-
143	283528.04	2171177.98	Картометрический	1.00	-
144	283546.70	2171182.80	Картометрический	1.00	-
145	283553.62	2171156.03	Картометрический	1.00	-
146	283585.94	2171069.52	Картометрический	1.00	-
147	283616.74	2170971.75	Картометрический	1.00	-
148	283679.40	2170729.37	Картометрический	1.00	-
149	283679.39	2170729.37	Картометрический	1.00	-
150	283681.24	2170722.22	Картометрический	1.00	-
151	283684.64	2170709.07	Картометрический	1.00	-
152	283725.30	2170551.78	Картометрический	1.00	-
153	283677.91	2170539.62	Картометрический	1.00	-
154	283831.13	2169953.30	Картометрический	1.00	-
155	283876.91	2169965.24	Картометрический	1.00	-
156	283914.51	2169819.77	Картометрический	1.00	-
157	283919.83	2169799.16	Картометрический	1.00	-
158	283930.68	2169757.20	Картометрический	1.00	-
159	283927.54	2169756.39	Картометрический	1.00	-
160	283992.83	2169506.87	Картометрический	1.00	-
161	283994.69	2169507.34	Картометрический	1.00	-
162	284008.56	2169452.84	Картометрический	1.00	-
163	284158.92	2169039.55	Картометрический	1.00	-
164	284262.37	2168824.48	Картометрический	1.00	-
165	284221.49	2168803.45	Картометрический	1.00	-
166	284297.30	2168645.23	Картометрический	1.00	-
167	284383.33	2168492.30	Картометрический	1.00	-
168	284466.54	2168357.46	Картометрический	1.00	-
169	284466.54	2168357.45	Картометрический	1.00	-
170	284475.11	2168343.57	Картометрический	1.00	-
171	284481.97	2168332.46	Картометрический	1.00	-
172	284583.50	2168190.10	Картометрический	1.00	-

1	2	3	4	5	6
173	284593.49	2168176.07	Картометрический	1.00	-
174	284627.02	2168200.35	Картометрический	1.00	-
175	284706.62	2168089.41	Картометрический	1.00	-
176	284994.68	2167745.33	Картометрический	1.00	-
177	284962.47	2167718.38	Картометрический	1.00	-
178	285310.65	2167301.67	Картометрический	1.00	-
179	285319.51	2167291.07	Картометрический	1.00	-
180	285649.74	2166895.84	Картометрический	1.00	-
181	285682.56	2166923.66	Картометрический	1.00	-
182	286088.69	2166438.56	Картометрический	1.00	-
183	286104.12	2166451.46	Картометрический	1.00	-
184	286254.83	2166279.77	Картометрический	1.00	-
185	286264.34	2166268.94	Картометрический	1.00	-
186	286267.95	2166264.40	Картометрический	1.00	-
187	286402.65	2166094.91	Картометрический	1.00	-
188	286356.70	2166061.83	Картометрический	1.00	-
189	286538.40	2165798.28	Картометрический	1.00	-
190	286690.94	2165540.04	Картометрический	1.00	-
191	286750.62	2165421.24	Картометрический	1.00	-
192	286775.49	2165396.34	Картометрический	1.00	-
193	286776.34	2165370.01	Картометрический	1.00	-
194	286786.00	2165350.79	Картометрический	1.00	-
195	286802.09	2165335.53	Картометрический	1.00	-
196	286802.86	2165317.23	Картометрический	1.00	-
197	286825.56	2165272.02	Картометрический	1.00	-
1	286942.61	2164992.91	Картометрический	1.00	-

## 3. Сведения о характерных точках части (частей) границы объекта

Обозначение характерных точек части границы	Координаты, м		Метод определения координат характерной точки	Средняя квадратическая погрешность положения характерной точки (M <sub>t</sub> ), м	Описание обозначения точки на местности (при наличии)
	X	Y			
1	2	3	4	5	6
Часть №					
-	-	-	-	-	-



## ГРАФИЧЕСКОЕ ОПИСАНИЕ

местоположения границ

Зона сельскохозяйственного производства за границами населенных пунктов - СХ2

(наименование объекта, местоположение границ которого описано (далее - объект))

## Раздел 1

Сведения об объекте		
№ п/п	Характеристики объекта	Описание характеристик
1	2	3
1	Местоположение объекта	Воронежская область, Богучарский муниципальный район, Первомайское сельское поселение
2	Площадь объекта +/- величина погрешности определения площади (Р +/- Дельта Р)	-
3	Иные характеристики объекта	-

Сведения о местоположении границ объекта					
1. Система координат: МСК - 36, зона 2					
2. Сведения о характерных точках границ объекта					
Обозначение характерных точек границ	Координаты, м		Метод определения координат характерной точки	Средняя квадратическая погрешность положения характерной точки (Мп), м	Описание обозначения точки на местности (при наличии)
	X	Y			
1	2	3	4	5	6
1	289391.50	2172233.14	Аналитический	0.50	-
2	289430.04	2172862.59	Аналитический	0.10	-
3	289431.88	2172930.64	Аналитический	0.10	-
4	289431.11	2172988.94	Аналитический	0.50	-
5	289431.47	2172994.78	Аналитический	0.10	-
6	289431.83	2173000.61	Аналитический	0.10	-
7	289434.08	2173058.21	Аналитический	0.10	-
8	289435.60	2173094.43	Аналитический	0.10	-
9	289437.74	2173106.33	Аналитический	0.10	-
10	289443.14	2173136.10	Аналитический	0.10	-
11	289465.99	2173210.90	Аналитический	0.10	-
12	289466.84	2173235.38	Аналитический	0.10	-
13	289492.59	2173273.60	Аналитический	0.10	-
14	289456.55	2173284.62	Аналитический	0.10	-
15	289396.12	2173280.67	Аналитический	0.10	-
16	289323.07	2173275.48	Аналитический	0.10	-
17	289246.96	2173264.36	Аналитический	0.10	-
18	289169.49	2173254.96	Аналитический	0.10	-
19	289176.46	2173131.96	Аналитический	0.10	-
20	289170.29	2173063.47	Аналитический	0.10	-
21	289162.94	2172981.38	Аналитический	0.10	-
22	289271.24	2172971.77	Аналитический	0.10	-
23	289264.01	2172875.76	Аналитический	0.10	-
24	289250.97	2172672.14	Аналитический	0.10	-
25	289149.92	2172678.11	Картометрический	1.00	-
26	289130.70	2172099.92	Аналитический	0.50	-
27	289191.36	2172124.13	Аналитический	0.50	-
28	289243.89	2172145.09	Аналитический	0.50	-
29	289290.74	2172163.79	Аналитический	0.50	-
30	289309.97	2172172.01	Аналитический	0.50	-
31	289343.11	2172191.11	Аналитический	0.50	-
32	289372.14	2172215.18	Аналитический	0.50	-
1	289391.50	2172233.14	Аналитический	0.50	-
33	289380.84	2173083.18	Аналитический	0.10	-
34	289380.85	2173084.18	Аналитический	0.10	-

1	2	3	4	5	6
35	289375.31	2173084.21	Аналитический	0.10	-
36	289375.30	2173083.21	Аналитический	0.10	-
33	289380.84	2173083.18	Аналитический	0.10	-
3. Сведения о характерных точках части (частей) границы объекта					
Обозначение характерных точек части границы	Координаты, м		Метод определения координат характерной точки	Средняя квадратическая погрешность положения характерной точки (M <sub>t</sub> ), м	Описание обозначения точки на местности (при наличии)
	X	Y			
1	2	3	4	5	6
Часть №					
-	-	-	-	-	-



## ГРАФИЧЕСКОЕ ОПИСАНИЕ

местоположения границ

Зона ритуальных объектов за границами населенных пунктов - СНП

(наименование объекта, местоположение границ которого описано (далее - объект))

## Раздел 1

Сведения об объекте		
№ п/п	Характеристики объекта	Описание характеристик
1	2	3
1	Местоположение объекта	Воронежская область, Богучарский муниципальный район, Первомайское сельское поселение
2	Площадь объекта +/- величина погрешности определения площади (Р +/- Дельта Р)	-
3	Иные характеристики объекта	-

Сведения о местоположении границ объекта					
1. Система координат: МСК - 36, зона 2					
2. Сведения о характерных точках границ объекта					
Обозначение характерных точек границ	Координаты, м		Метод определения координат характерной точки	Средняя квадратическая погрешность положения характерной точки (M <sub>t</sub> ), м	Описание обозначения точки на местности (при наличии)
	X	Y			
1	2	3	4	5	6
1	287793.83	2170727.97	Картометрический	1.00	-
2	287799.23	2170772.77	Картометрический	1.00	-
3	287732.43	2170780.37	Картометрический	1.00	-
4	287728.11	2170735.74	Картометрический	1.00	-
1	287793.83	2170727.97	Картометрический	1.00	-
3. Сведения о характерных точках части (частей) границы объекта					
Обозначение характерных точек части границы	Координаты, м		Метод определения координат характерной точки	Средняя квадратическая погрешность положения характерной точки (M <sub>t</sub> ), м	Описание обозначения точки на местности (при наличии)
	X	Y			
1	2	3	4	5	6
Часть №					
-	-	-	-	-	-

Сведения о местоположении измененных (уточненных) границ объекта							
1. Система координат: -							
2. Сведения о характерных точках границ объекта							
Обозначение характерных точек границ	Существующие координаты, м		Измененные (уточненные) координаты, м		Метод определения координат характерной точки	Средняя квадратическая погрешность положения характерной точки (M <sub>t</sub> ), м	Описание обозначения точки на местности (при наличии)
	X	Y	X	Y			
1	2	3	4	5	6	7	8
-	-	-	-	-	-	-	-
3. Сведения о характерных точках части (частей) границы объекта							
Часть №							
-	-	-	-	-	-	-	-

».