



ДЕПАРТАМЕНТ
АРХИТЕКТУРЫ И ГРАДОСТРОИТЕЛЬСТВА
ВОРОНЕЖСКОЙ ОБЛАСТИ

ПРИКАЗ

07.07.2023

№ 45-01-04/614

г. Воронеж

**Об утверждении правил землепользования и застройки
Михайловского сельского поселения Кантемировского муниципального
района Воронежской области**

В соответствии с Градостроительным кодексом Российской Федерации, Федеральным законом от 06.10.2003 № 131-ФЗ «Об общих принципах организации местного самоуправления в Российской Федерации», законами Воронежской области от 07.07.2006 № 61-ОЗ «О регулировании градостроительной деятельности в Воронежской области», от 20.12.2018 № 173-ОЗ «О перераспределении полномочий по утверждению правил землепользования и застройки между органами местного самоуправления поселений Воронежской области, городского округа город Нововоронеж, Борисоглебского городского округа и исполнительными органами государственной власти Воронежской области», постановлением Правительства Воронежской области от 31.12.2014 № 1240 «Об утверждении Положения о департаменте архитектуры и градостроительства Воронежской области», на основании приказа департамента архитектуры и градостроительства Воронежской области от 30.12.2019 № 45-01-04/900 «О подготовке проектов правил землепользования и застройки поселений Богучарского, Бутурлиновского, Грибановского, Калачеевского, Каменского, Кантемировского, Нижнедевицкого, Новохопёрского, Острогжского, Петропавловского, Поворинского, Рельёвского, Россошанского, Таловского,

Правовое управление правительства
Воронежской области

ЗАРЕГИСТРИРОВАНО

« 18 » 07 2023г.

Регистрационный номер № 498

Терновского и Эртильского муниципальных районов и Борисоглебского городского округа Воронежской области», с учетом заключения о результатах публичных слушаний от 14.06.2023

п р и к а з ы в а ю:

1. Утвердить правила землепользования и застройки Михайловского сельского поселения Кантемировского муниципального района Воронежской области согласно приложению к настоящему приказу.

2. Признать утратившими силу следующие решения Совета народных депутатов Михайловского сельского поселения Кантемировского муниципального района Воронежской области:


- от 13.10.2017 № 108 «Об утверждении Правил землепользования и застройки Михайловского сельского поселения Кантемировского муниципального района Воронежской области»;

- от 14.03.2018 № 136 «О внесении изменений и дополнений в решение Совета народных депутатов Михайловского сельского поселения от 13.10.2017 года № 108 «Об утверждении Правил землепользования и застройки Михайловского сельского поселения Кантемировского муниципального района Воронежской области»;

- от 15.11.2018 № 160 «О внесении изменений и дополнений в решение Совета народных депутатов Михайловского сельского поселения от 13.10.2017 года № 108 «Об утверждении Правил землепользования и застройки Михайловского сельского поселения Кантемировского муниципального района Воронежской области».

3. Контроль исполнения настоящего приказа возложить на заместителя руководителя департамента архитектуры и градостроительства Воронежской области – начальника отдела территориального планирования Беляеву С.М.

Руководитель департамента
архитектуры и градостроительства
Воронежской области



А.А. Еренков

Приложение

УТВЕРЖДЕНЫ
приказом департамента
архитектуры и градостроительства
Воронежской области
от 07.07.2023 № 45-01-04/614

**ПРАВИЛА ЗЕМЛЕПОЛЬЗОВАНИЯ И ЗАСТРОЙКИ
МИХАЙЛОВСКОГО СЕЛЬСКОГО ПОСЕЛЕНИЯ
КАНТЕМИРОВСКОГО МУНИЦИПАЛЬНОГО РАЙОНА
ВОРОНЕЖСКОЙ ОБЛАСТИ**

**ЧАСТЬ I. ПОРЯДОК ПРИМЕНЕНИЯ ПРАВИЛ
ЗЕМЛЕПОЛЬЗОВАНИЯ И ЗАСТРОЙКИ И ВНЕСЕНИЯ В НИХ
ИЗМЕНЕНИЙ**

Раздел 1. Общие положения

**1. Предмет регулирования и цели подготовки Правил
землепользования и застройки Михайловского сельского поселения
Кантемировского муниципального района Воронежской области**

1. Правила землепользования и застройки Михайловского сельского поселения Кантемировского муниципального района Воронежской области (далее – Правила) являются документом градостроительного зонирования, который утверждается нормативным правовым актом департамента архитектуры и градостроительства Воронежской области и в котором устанавливаются территориальные зоны, градостроительные регламенты, порядок применения такого документа и порядок внесения в него изменений.

2. Правила разработаны в соответствии с Градостроительным кодексом Российской Федерации (далее – ГрК РФ), Земельным кодексом Российской Федерации, Федеральным законом от 06.10.2003 № 131-ФЗ «Об общих принципах организации местного самоуправления в Российской Федерации», иными нормативными правовыми актами Российской Федерации, Воронежской области, муниципальными правовыми актами

муниципального образования с учетом положений нормативных актов и документов, определяющих основные направления социально-экономического и градостроительного развития муниципального образования, а также сведений Единого государственного реестра недвижимости, сведений, документов и материалов, содержащихся в государственных информационных системах обеспечения градостроительной деятельности.

3. Правила разработаны в целях:

- создания условий для устойчивого развития территории муниципального образования, сохранения окружающей среды и объектов культурного наследия;
- создания условий для планировки территории муниципального образования;
- обеспечения прав и законных интересов физических и юридических лиц, в том числе правообладателей земельных участков и объектов капитального строительства;
- создания условий для привлечения инвестиций, в том числе путем предоставления возможности выбора наиболее эффективных видов разрешенного использования земельных участков и объектов капитального строительства.

2. Основные понятия, используемые в Правилах

В настоящих Правилах используются основные понятия, установленные законодательством Российской Федерации.

3. Сфера применения Правил

1. Действие настоящих Правил распространяется на всю территорию Михайловского сельского поселения Кантемировского муниципального района Воронежской области. Правила обязательны для соблюдения органами государственной власти, органами местного самоуправления, физическими и юридическими лицами, при осуществлении ими градостроительной деятельности на территории Михайловского

сельского поселения Кантемировского муниципального района Воронежской области.

2. Настоящие Правила применяются наряду с:

– техническими регламентами и иными обязательными требованиями, установленными в соответствии с законодательством в целях обеспечения безопасности жизни и здоровья людей, надежности и безопасности зданий, строений и сооружений, сохранения окружающей природной среды и объектов культурного наследия;

– региональными и местными нормативами градостроительного проектирования.

4. Содержание и порядок применения Правил

1. Правила включают в себя:

- 1) порядок их применения и внесения изменений в Правила;
- 2) карту градостроительного зонирования;
- 3) градостроительные регламенты.

Обязательным приложением к настоящим Правилам являются сведения о границах территориальных зон, которые должны содержать графическое описание местоположения границ территориальных зон, перечень координат характерных точек этих границ в системе координат, используемой для ведения Единого государственного реестра недвижимости.

2. Порядок применения Правил и внесения в них изменений включает в себя положения:

1) о регулировании землепользования и застройки;

2) об изменении видов разрешенного использования земельных участков и объектов капитального строительства физическими и юридическими лицами;

3) о подготовке документации по планировке территории органами местного самоуправления;

4) о проведении общественных обсуждений или публичных слушаний по вопросам землепользования и застройки;

- 5) о внесении изменений в Правила;
- 6) о регулировании иных вопросов землепользования и застройки.

5. Использование объектов недвижимости, не соответствующих настоящим Правилам

1. Земельные участки или объекты капитального строительства, виды разрешенного использования, предельные (минимальные и (или) максимальные) размеры и предельные параметры которых не соответствуют градостроительному регламенту, могут использоваться без установления срока приведения их в соответствие с градостроительным регламентом, за исключением случаев, если использование таких земельных участков и объектов капитального строительства опасно для жизни или здоровья человека, для окружающей среды, объектов культурного наследия.

2. Реконструкция указанных в подпункте 1 настоящего пункта объектов капитального строительства может осуществляться только путем приведения таких объектов в соответствие с градостроительным регламентом или путем уменьшения их несоответствия предельным параметрам разрешенного строительства, реконструкции. Изменение видов разрешенного использования указанных земельных участков и объектов капитального строительства может осуществляться путем приведения их в соответствие с видами разрешенного использования земельных участков и объектов капитального строительства, установленными градостроительным регламентом.

3. В случае если использование указанных в подпункте 1 настоящего пункта земельных участков и объектов капитального строительства продолжается и опасно для жизни или здоровья человека, для окружающей среды, объектов культурного наследия, в соответствии с федеральными законами может быть наложен запрет на использование таких земельных участков и объектов.

6. Открытость и доступность информации о землепользовании и застройке

1. Настоящие Правила являются открытыми и общедоступными.
2. Настоящие Правила подлежат опубликованию в порядке, установленном для официального опубликования нормативных правовых актов Воронежской области, и размещению в федеральной государственной информационной системе территориального планирования и в государственной информационной системе обеспечения градостроительной деятельности.

Раздел 2. Положения о регулировании землепользования и застройки

7. Перераспределение полномочий между органами местного самоуправления Михайловского сельского поселения Кантемировского муниципального района Воронежской области и департаментом архитектуры и градостроительства Воронежской области

1. На основании Закона Воронежской области от 20.12.2018 № 173-ОЗ «О перераспределении полномочий по утверждению правил землепользования и застройки между органами местного самоуправления поселений Воронежской области, городского округа город Нововоронеж, Борисоглебского городского округа и исполнительными органами государственной власти Воронежской области» (далее – Закон Воронежской области) и в соответствии со статьей 8.2 ГрК РФ, частью 3 статьи 6 Федерального закона от 21.12.2021 № 414-ФЗ «Об общих принципах организации публичной власти в субъектах Российской Федерации», частью 1.2 статьи 17 Федерального закона от 06.10.2003 № 131-ФЗ «Об общих принципах организации местного самоуправления в Российской Федерации» полномочия по утверждению Правил перераспределены между органами местного самоуправления Михайловского сельского поселения Кантемировского муниципального района Воронежской области и департаментом архитектуры и градостроительства Воронежской области

(далее – Уполномоченный орган) на срок, установленный Законом Воронежской области.

2. После истечения срока, указанного в Законе Воронежской области, полномочия Уполномоченного органа, предусмотренные настоящими Правилами, осуществляются органами местного самоуправления Михайловского сельского поселения Кантемировского муниципального района Воронежской области в соответствии с требованиями ГрК РФ.

8. Полномочия Уполномоченного органа по вопросам землепользования и застройки

1. Полномочия Уполномоченного органа по вопросам землепользования и застройки включают:

1) принятие решений о подготовке проекта Правил, о подготовке проекта о внесении изменений в Правила;

2) утверждение Правил, утверждение внесения изменений в Правила;

3) принятие решений о предоставлении разрешений на условно разрешенный вид использования объектов капитального строительства или земельного участка;

4) принятие решений о предоставлении разрешения на отклонение от предельных параметров разрешенного строительства, реконструкции объектов капитального строительства;

5) иные полномочия в соответствии с действующим законодательством.

9. Комиссия по подготовке проектов Правил

1. Комиссия по подготовке проектов правил землепользования и застройки поселений Воронежской области, городского округа город Нововоронеж, Борисоглебского городского округа (далее – Комиссия) является специально созданным постоянно действующим коллегиальным органом при Уполномоченном органе в целях реализации полномочий,

указанных в пункте 8 настоящих Правил, перераспределенных в соответствии с Законом Воронежской области и обеспечения выполнения задач градостроительного зонирования.

2. Комиссия создается и прекращает свою деятельность приказом Уполномоченного органа.

3. Состав и порядок деятельности Комиссии утверждается приказом Уполномоченного органа.

Раздел 3. Положения об изменении видов разрешенного использования земельных участков и объектов капитального строительства физическими и юридическими лицами

10. Изменение видов разрешенного использования земельных участков и объектов капитального строительства

1. Для каждой из установленных настоящими Правилами территориальных зон могут устанавливаться основные, условно разрешенные и вспомогательные виды разрешенного использования земельных участков и объектов капитального строительства.

2. Изменение одного вида разрешенного использования земельных участков и объектов капитального строительства на другой вид такого использования осуществляется в соответствии с градостроительным регламентом при условии соблюдения требований технических регламентов.

3. Основные и вспомогательные виды разрешенного использования земельных участков и объектов капитального строительства правообладателями земельных участков и объектов капитального строительства, за исключением органов государственной власти, органов местного самоуправления, государственных и муниципальных учреждений, государственных и муниципальных унитарных предприятий, выбираются самостоятельно без дополнительных разрешений и согласования.

4. Решения об изменении одного вида разрешенного использования земельных участков и объектов капитального строительства, расположенных

на землях, на которые действие градостроительных регламентов не распространяется или для которых градостроительные регламенты не устанавливаются, на другой вид такого использования принимаются в соответствии с федеральными законами.

11. Предоставление разрешения на условно разрешенный вид использования земельного участка или объекта капитального строительства

1. Физическое или юридическое лицо, заинтересованное в предоставлении разрешения на условно разрешенный вид использования земельного участка или объекта капитального строительства (далее - разрешение на условно разрешенный вид использования), направляет заявление о предоставлении разрешения на условно разрешенный вид использования в Комиссию. Заявление о предоставлении разрешения на условно разрешенный вид использования может быть направлено в форме электронного документа, подписанного электронной подписью в соответствии с требованиями Федерального закона от 06.04.2011 № 63-ФЗ «Об электронной подписи».

2. Порядок предоставления разрешения на условно разрешенный вид использования земельного участка или объекта капитального строительства определен статьей 39 ГрК РФ.

3. Проект решения о предоставлении разрешения на условно разрешенный вид использования подлежит рассмотрению на общественных обсуждениях или публичных слушаниях, проводимых в порядке, установленном статьей 5.1 ГрК РФ, с учетом положений статьи 39 ГрК РФ.

12. Предоставление разрешения на отклонение от предельных параметров разрешенного строительства, реконструкции объектов капитального строительства

1. Правообладатели земельных участков, размеры которых меньше установленных градостроительным регламентом минимальных размеров земельных участков либо конфигурация, инженерно-геологические или иные характеристики которых неблагоприятны для застройки, вправе обратиться

за разрешениями на отклонение от предельных параметров разрешенного строительства, реконструкции объектов капитального строительства (далее также – разрешение на отклонение от предельных параметров).

2. Правообладатели земельных участков вправе обратиться за разрешениями на отклонение от предельных параметров разрешенного строительства, реконструкции объектов капитального строительства, если такое отклонение необходимо в целях однократного изменения одного или нескольких предельных параметров разрешенного строительства, реконструкции объектов капитального строительства, установленных градостроительным регламентом для конкретной территориальной зоны, не более чем на десять процентов.

3. Порядок предоставления разрешения на отклонение от предельных параметров определен статьей 40 ГрК РФ.

4. Проект решения о предоставлении разрешения на отклонение от предельных параметров подлежит рассмотрению на общественных обсуждениях или публичных слушаниях, проводимых в порядке, установленном статьей 5.1 ГрК РФ, с учетом положений статьи 39 ГрК РФ, за исключением случая, указанного в части 1.1 статьи 40 ГрК РФ.

Раздел 4. Положения о подготовке документации по планировке территории органами местного самоуправления

13. Общие положения о подготовке документации по планировке территории

1. Подготовка документации по планировке территории осуществляется в целях обеспечения устойчивого развития территорий, в том числе выделения элементов планировочной структуры, установления границ земельных участков, установления границ зон планируемого размещения объектов капитального строительства.

2. Подготовка документации по планировке территории осуществляется в соответствии с главой 5 ГрК РФ.

3. Состав и содержание документации по планировке территории определяется ГрК РФ.

Раздел 5. Положения о проведении общественных обсуждений или публичных слушаний по вопросам землепользования и застройки

14. Общие положения о порядке проведения общественных обсуждений или публичных слушаний в сфере градостроительной деятельности

1. В целях соблюдения права человека на благоприятные условия жизнедеятельности, прав и законных интересов правообладателей земельных участков и объектов капитального строительства по проектам правил землепользования и застройки, проектам планировки территории, проектам межевания территории, проектам, предусматривающим внесение изменений в один из указанных утвержденных документов, проектам решений о предоставлении разрешения на условно разрешенный вид использования земельного участка или объекта капитального строительства, проектам решений о предоставлении разрешения на отклонение от предельных параметров разрешенного строительства, реконструкции объектов капитального строительства в соответствии с уставом муниципального образования и (или) нормативным правовым актом представительного органа муниципального образования и с учетом положений ГрК РФ проводятся общественные обсуждения или публичные слушания, за исключением случаев, предусмотренных ГрК РФ и другими федеральными законами.

2. Порядок проведения общественных обсуждений или публичных слушаний определяется ГрК РФ, Михайловского сельского поселения Кантемировского муниципального района Воронежской области и (или) нормативным правовым актом представительного органа муниципального образования.

Раздел 6. Положения о внесении изменений в Правила

15. Основания и порядок внесения изменений в Правила

1. Основания для рассмотрения вопроса о внесении изменений в настоящие Правила предусмотрены статьей 33 ГрК РФ.

2. Внесение изменений в Правила осуществляется в порядке, предусмотренном статьями 31 и 32 ГрК РФ, с учетом особенностей, установленных статьей 33 ГрК РФ.

Раздел 7. Положения о регулировании иных вопросов землепользования и застройки

16. Общие принципы регулирования иных вопросов землепользования и застройки на территории Михайловского сельского поселения Кантемировского муниципального района Воронежской области

Иные вопросы землепользования и застройки на территории Михайловского сельского поселения Кантемировского муниципального района Воронежской области регулируются законодательством Российской Федерации, Воронежской области, муниципальными правовыми актами Михайловского сельского поселения Кантемировского муниципального района Воронежской области.

ЧАСТЬ II. КАРТА ГРАДОСТРОИТЕЛЬНОГО ЗОНИРОВАНИЯ

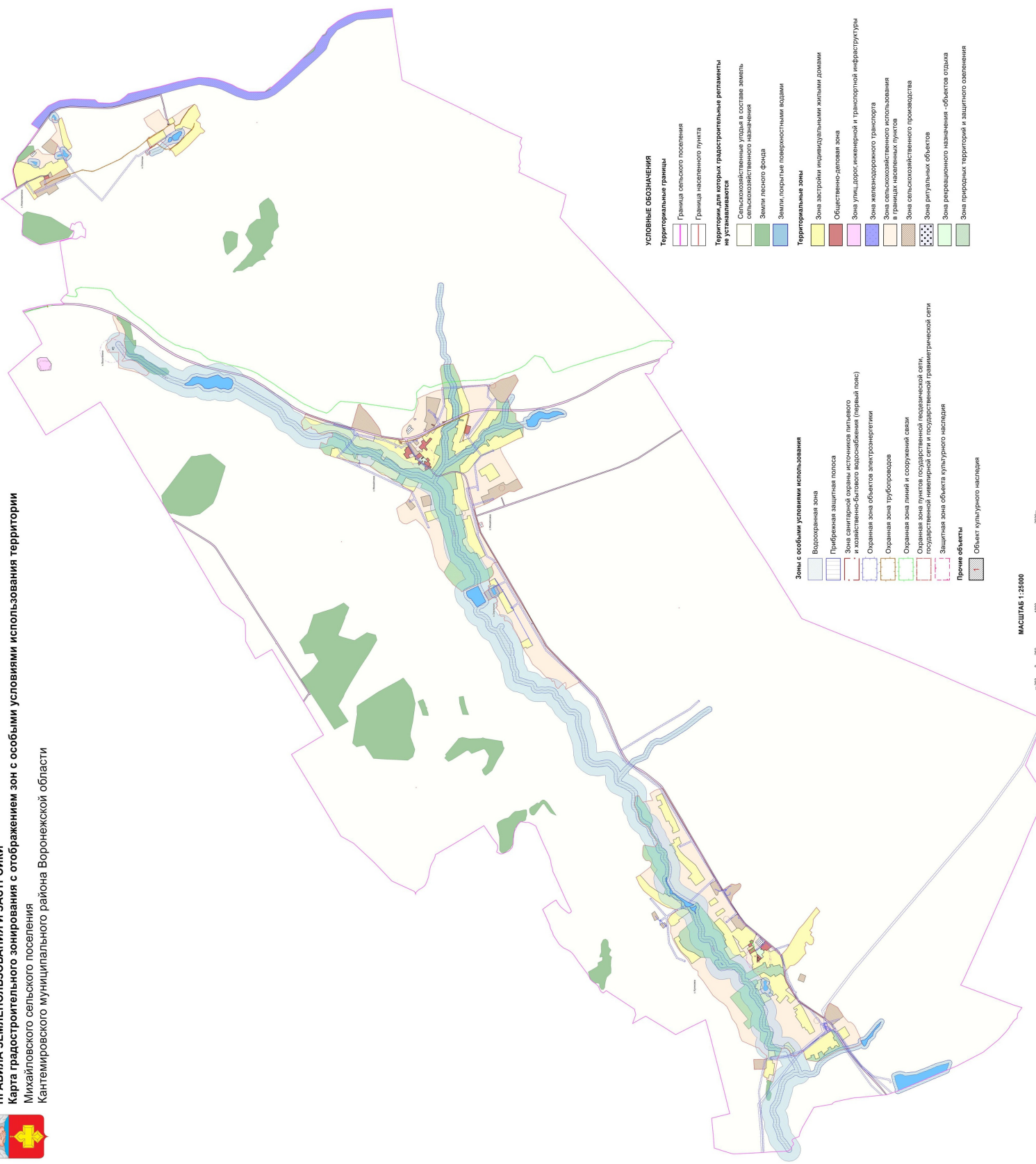
17. Карты градостроительного зонирования

1. Карта градостроительного зонирования территории Михайловского сельского поселения Кантемировского муниципального района Воронежской области.

2. Карта градостроительного зонирования с отображением зон с особыми условиями использования территории Михайловского сельского поселения Кантемировского муниципального района Воронежской области.




ПРАВИЛА ЗЕМЛЕПОЛЬЗОВАНИЯ И ЗАСТРОЙКИ
Карта градостроительного зонирования с отображением зон с особыми условиями использования территории
 Михайловского сельского поселения
 Кантемировского муниципального района Воронежской области



- УСЛОВНЫЕ ОБОЗНАЧЕНИЯ**
- Территориальные границы**
- Граница сельского поселения
 - Граница населенного пункта
- Территории для которых градостроительные регламенты не устанавливаются**
- Сельскохозяйственные угодья в составе земель сельскохозяйственного назначения
 - Земли лесного фонда
 - Земли, покрытые поверхностными водами
- Территориальные зоны**
- Зона застройки индивидуальными жилыми домами
 - Общественно-деловая зона
 - Зона улиц, дорог, инженерной и транспортной инфраструктуры
 - Зона железнодорожного транспорта
 - Зона сельскохозяйственного использования в границах населенных пунктов
 - Зона сельскохозяйственного производства
 - Зона ритуальных объектов
 - Зона рекреационного назначения - объектов отдыха
 - Зона природных территорий и защитного озеленения

- Зоны с особыми условиями использования**
- Водозащитная зона
 - Прибрежная защитная полоса
 - Зона санитарной охраны источников питьевого и хозяйственно-бытового водоснабжения (первый пояс)
 - Охранная зона объектов электроэнергетики
 - Охранная зона трубопроводов
 - Охранная зона линий и сооружений связи
 - Охранная зона пунктов государственной пожарной сети, государственной инвентарной сети и государственной геодезической сети
 - Защитная зона объекта культурного наследия
- Прочие объекты**
- Объект культурного наследия



2.1. На территории Михайловского сельского поселения Кантемировского муниципального района Воронежской области располагаются следующие объекты культурного наследия:

№ п/п	Наименование объекта культурного наследия	Сведения о границах территории объекта культурного наследия	Сведения о границах защитной зоны объекта культурного наследия	Сведения о границах зоны охраны объекта культурного наследия
1	2	3	4	5
1	Братская могила ¹	Не установлена	Установлена приказом управления по охране объектов культурного наследия Воронежской области от 06.11.2019 № 71-01-07/266 «Об утверждении графического описания местоположения границ (с перечнем координат характерных точек этих границ) защитных зон объектов культурного наследия, расположенных на территории Воронежской области» (далее – приказ 06.11.2019 № 71-01-07/266)	Не установлена
2	Братская могила ²	Не установлена	Установлена приказом от 06.11.2019 № 71-01-07/266	Не установлена
3	Церковь Преображения	Не установлена	Установлена приказом от 06.11.2019 № 71-01-07/266	Не установлена
4	Братская могила ³	Не установлена	Установлена приказом от 06.11.2019 № 71-01-07/266	Не установлена

¹ – х. Васильевка, окраина;

² – с. Михайловка, центр;

³ – с. Куликровка, центр, около церкви.

2.2. Кантемировский муниципальный район Воронежской области, согласно постановлению Правительства Воронежской области от 07.09.2022 № 606 «Об утверждении Перечня муниципальных образований Воронежской области, на территориях которых проходили боевые действия в период

Великой Отечественной войны 1941 - 1945 годов и могут находиться непогребенные останки погибших при защите Отечества в период Великой Отечественной войны 1941 - 1945 годов», является территорией, на которой проходили боевые действия в период Великой Отечественной войны 1941 - 1945 годов и могут находиться непогребенные останки погибших при защите Отечества в период Великой Отечественной войны 1941 - 1945 годов.

В связи с этим, на территории Михайловского сельского поселения Кантемировского муниципального района Воронежской области необходимо обеспечивать соблюдение требований Закона Российской Федерации от 14.01.1993 № 4292-1 «Об увековечении памяти погибших при защите Отечества» и Закона Воронежской области от 29.04.2016 № 45-ОЗ «Об отдельных мерах по поддержке проведения поисковой работы на территории Воронежской области».

18. Перечень территориальных зон, установленных на карте градостроительного зонирования

1. Порядок установления территориальных зон определен статьей 34 ГрК РФ. На карте градостроительного зонирования установлены следующие виды территориальных зон:

Наименование территориальной зоны	Кодовое обозначение территориальной зоны
1	2
Жилые зоны	
Зона застройки индивидуальными жилыми домами	Ж1
Общественно-деловые зоны	
Общественно-деловая зона	ОД
Зоны инженерной и транспортной инфраструктуры	
Зона улиц, дорог, инженерной и транспортной инфраструктуры	ИТ1
Зона железнодорожного транспорта	ИТ2
Зоны сельскохозяйственного использования	
Зона сельскохозяйственного использования в границах населенных пунктов	СХ1
Зона сельскохозяйственного производства	СХ2
Зоны рекреационного назначения	
Зона рекреационного назначения - объектов отдыха	Р1
Зона природных территорий и защитного озеленения	Р2
Зоны специального назначения	
Зона ритуальных объектов	СН1

2. Настоящими Правилами на территории Михайловского сельского поселения Кантемировского муниципального района Воронежской области установлены следующие территориальные зоны:

Наименование территориальной зоны	Кодовое обозначение территориальной зоны
1	2
Жилые зоны	
Зона застройки индивидуальными жилыми домами села Михайловка	Ж1/1
Зона застройки индивидуальными жилыми домами хутора Златополь	Ж1/3
Зона застройки индивидуальными жилыми домами села Куликовка	Ж1/4
Зона застройки индивидуальными жилыми домами хутора Новопавловка	Ж1/5
Зона застройки индивидуальными жилыми домами хутора Солонцы	Ж1/6
Общественно-деловые зоны	
Общественно-деловая зона села Михайловка	ОД/1
Общественно-деловая зона села Куликовка	ОД/4
Общественно-деловая зона хутора Новопавловка	ОД/5
Общественно-деловая зона хутора Солонцы	ОД/6
Зоны инженерной и транспортной инфраструктуры	
Зона улиц, дорог, инженерной и транспортной инфраструктуры села Михайловка	ИТ1/1
Зона улиц, дорог, инженерной и транспортной инфраструктуры хутора Златополь	ИТ1/3
Зона улиц, дорог, инженерной и транспортной инфраструктуры села Куликовка	ИТ1/4
Зона улиц, дорог, инженерной и транспортной инфраструктуры хутора Новопавловка	ИТ1/5
Зона улиц, дорог, инженерной и транспортной инфраструктуры хутора Солонцы	ИТ1/6
Зона улиц, дорог, инженерной и транспортной инфраструктуры за границами населенных пунктов	ИТ1
Зона железнодорожного транспорта за границами населенных пунктов	ИТ2
Зоны сельскохозяйственного использования	
Зона сельскохозяйственного использования в границах населенного пункта села Михайловка	СХ1/1
Зона сельскохозяйственного использования в границах населенного пункта хутора Васильевка	СХ1/2
Зона сельскохозяйственного использования в границах населенного пункта хутора Златополь	СХ1/3
Зона сельскохозяйственного использования в границах населенного пункта села Куликовка	СХ1/4
Зона сельскохозяйственного использования в границах населенного пункта хутора Новопавловка	СХ1/5
Зона сельскохозяйственного использования в границах населенного пункта хутора Солонцы	СХ1/6
Зона сельскохозяйственного производства села Михайловка	СХ2/1
Зона сельскохозяйственного производства хутора Златополь	СХ2/3

Наименование территориальной зоны	Кодовое обозначение территориальной зоны
1	2
Зона сельскохозяйственного производства села Куликовка	CX2/4
Зона сельскохозяйственного производства хутора Новопавловка	CX2/5
Зона сельскохозяйственного производства за границами населенных пунктов	CX2
Зоны рекреационного назначения	
Зона рекреационного назначения - объектов отдыха села Михайловка	P1/1
Зона рекреационного назначения - объектов отдыха села Куликовка	P1/4
Зона природных территорий и защитного озеленения села Михайловка	P2/1
Зона природных территорий и защитного озеленения села Куликовка	P2/4
Зоны специального назначения	
Зона ритуальных объектов села Михайловка	CH1/1
Зона ритуальных объектов хутора Васильевка	CH1/2
Зона ритуальных объектов села Куликовка	CH1/4
Зона ритуальных объектов хутора Новопавловка	CH1/5
Зона ритуальных объектов хутора Солонцы	CH1/6

3. Графическое описание местоположения границ территориальных зон села Михайловка приведено в приложении № 1 к настоящим Правилам.

4. Графическое описание местоположения границ территориальных зон хутора Васильевка приведено в приложении № 2 к настоящим Правилам.

5. Графическое описание местоположения границ территориальных зон хутора Златополь приведено в приложении № 3 к настоящим Правилам.

6. Графическое описание местоположения границ территориальных зон села Куликовка приведено в приложении № 4 к настоящим Правилам.

7. Графическое описание местоположения границ территориальных зон хутора Новопавловка приведено в приложении № 5 к настоящим Правилам.

8. Графическое описание местоположения границ территориальных зон хутора Солонцы приведено в приложении № 6 к настоящим Правилам.

9. Графическое описание местоположения границ территориальных зон, расположенных за границами населенных пунктов на территории Михайловского сельского поселения, приведено в приложении № 7 к настоящим Правилам.

ЧАСТЬ III. ГРАДОСТРОИТЕЛЬНЫЕ РЕГЛАМЕНТЫ

19. Общие положения о градостроительном регламенте

1. Градостроительным регламентом определяется правовой режим земельных участков, равно как всего, что находится над и под поверхностью земельных участков и используется в процессе их застройки и последующей эксплуатации объектов капитального строительства.

2. Действие градостроительного регламента распространяется в равной мере на все земельные участки и объекты капитального строительства, расположенные в пределах границ территориальной зоны, обозначенной на карте градостроительного зонирования.

3. Земли и земельные участки, на которые действие градостроительных регламентов не распространяется или для которых градостроительные регламенты не устанавливаются, определены статьей 36 ГрК РФ.

20. Виды разрешенного использования

1. Разрешенное использование земельных участков и объектов капитального строительства может быть следующих видов:

- основные виды разрешенного использования;
- условно разрешенные виды использования;
- вспомогательные виды разрешенного использования, допустимые только в качестве дополнительных по отношению к основным видам разрешенного использования и условно разрешенным видам использования и осуществляемые совместно с ними.

2. Виды разрешенного использования (далее – ВРИ) земельных участков в настоящих Правилах определяются в соответствии с приказом Федеральной службы государственной регистрации, кадастра и картографии от 10.11.2020 № П/0412 «Об утверждении классификатора видов разрешенного использования земельных участков».

21. Градостроительные регламенты территориальных зон
1. Градостроительные регламенты территориальных зон Ж1/1, Ж1/3, Ж1/4, Ж1/5, Ж1/6

№ п/п	Код ВРИ	Наименование ВРИ	Предельные (минимальные и (или) максимальные) размеры земельных участков, в том числе их площадь, м ²		4	5	6	7	8
			min	max					
1	2	ОСНОВНЫЕ ВИДЫ РАЗРЕШЕННОГО ИСПОЛЬЗОВАНИЯ ЗЕМЕЛЬНЫХ УЧАСТКОВ И ОБЪЕКТОВ КАПИТАЛЬНОГО СТРОИТЕЛЬСТВА							
1	2.1	Для индивидуального жилищного строительства	400	5000	50%	3 этажа*		3 метра**	
2	2.3	Блокированная жилая застройка	80	3000	50%	3 этажа*		3 метра**; 0 метров – при примыкании к соседним зданиям	
3	2.2	Для владения личного подсобного хозяйства (приусадебный земельный участок)	300	5000	30%	3 этажа*		3 метра**	
4	1.19	Сенокосение	600	50000	0%				
5	1.20	Выпас сельскохозяйственных животных	300	50000	0%				
6	2.7.2	Размещение гаражей для собственных нужд	не подлежат установлению						
7	3.1.1	Предоставление коммунальных услуг	не подлежат установлению		5000		не подлежат установлению		
8	3.1.2	Административные здания организаций, обеспечивающих предоставление коммунальных услуг	не подлежат установлению		60%		3 этажа		
9	3.2.2	Оказание социальной помощи населению	не подлежат установлению		60%		3 этажа		
10	3.2.3	Оказание услуг связи	не подлежат установлению		60%		3 этажа		
11	3.4.1	Амбулаторно-поликлиническое обслуживание	не подлежат установлению		60%		3 этажа		

№ п/п	Код ВРИ	Наименование ВРИ	Пределы (или) максимальные размеры земельных участков, в том числе их площадь, м ²		Максимальный процент застройки в границах земельного участка	Пределы количества этажей или пределы высоты зданий, строений, сооружений	Минимальные отступы от границ земельных участков в целях определения мест допустимого размещения зданий, строений, сооружений, за пределами которых запрещено строительство зданий, строений, сооружений
			min	max			
1	2	3	4	5	6	7	8
12	3.5.1	Дошкольное, начальное и среднее общее образование	не подлежат установлению				3 метра
13	3.6.2	Парки культуры и отдыха	не подлежат установлению				
14	5.1.3	Площадки для занятий спортом	не подлежат установлению				
15	9.3	Историко-культурная деятельность	не подлежат установлению				
16	12.0	Земельные участки (территории) общего пользования	не подлежат установлению				
17	12.0.1	Улично-дорожная сеть	не подлежат установлению				
18	12.0.2	Благоустройство территории	не подлежат установлению				
УСЛОВНО РАЗРЕШЕННЫЕ ВИДЫ ИСПОЛЬЗОВАНИЯ ЗЕМЕЛЬНЫХ УЧАСТКОВ И ОБЪЕКТОВ КАПИТАЛЬНОГО СТРОИТЕЛЬСТВА							
19	2.1.1	Малоэтажная многоквартирная жилая застройка	600	не подлежат установлению	45%	4 этажа	6 метров
20	2.7.1	Хранение автотранспорта	не подлежат установлению				
21	3.2.4	Общественная	600	не подлежат установлению	45%	4 этажа	6 метров
22	3.3	Бытовое обслуживание	200	5000	60%	3 этажа	3 метра
23	3.6.1	Объекты культурно-досуговой деятельности	200	5000	60%	3 этажа	3 метра
24	3.7.1	Осуществление религиозных обрядов	не подлежат установлению				3 метра
25	3.8.1	Государственное управление	не подлежат установлению		60%	4 этажа	3 метра
26	3.10.1	Амбулаторное ветеринарное обслуживание	200	5000	60%	3 этажа	3 метра
27	4.1	Деловое управление	не подлежат установлению		60%	4 этажа	3 метра
28	4.4	Магазины	200	5000	60%	3 этажа	3 метра
29	4.5	Банковская и страховая	не подлежат установлению		60%	3 этажа	3 метра

№ п/п	Код ВРИ	Наименование ВРИ	Пределы (или) максимальные размеры земельных участков, в том числе их площадь, м ²		6	7	8
			min	max			
1	2		4	5	6	7	8
		деятельность					
30	4.6	Общественное питание	200	5000	50%	3 этажа	3 метра
31	4.7	Гостиничное обслуживание	600	не подлежит установлению	45%	4 этажа	6 метров
32	4.9	Служебные гаражи	не подлежит установлению	5000	60%	не подлежит установлению	3 метра
33	5.1.2	Обеспечение занятий спортом в помещениях	не подлежит установлению	не подлежит установлению	45%	не подлежит установлению	3 метра
34	6.4	Пищевая промышленность	не подлежит установлению	5000	не подлежит установлению	15 метров	3 метра
35	13.1	Ведение огородничества	100	4500	0%	не подлежат установлению	
36	13.2	Ведение садоводства	400	2000	30%	3 этажа	3 метра

* для вспомогательных видов – 1 этаж;

** от вспомогательных видов – 1 метр.

Не допускается размещать со стороны улицы вспомогательные строения, за исключением гаражей. Допускается блокировка хозяйственных построек на смежных земельных участках по взаимному согласию домовладельцев с учетом требований пожарной безопасности.

Ограничения использования земельных участков и объектов капитального строительства в зонах с особыми условиями использования территории устанавливаются в соответствии с законодательством Российской Федерации. Перечень зон с особыми условиями использования территории и основания установления ограничений приведены в пункте 22 настоящих Правил.

2. Градостроительные регламенты территориальных зон ОД1, ОД4, ОД5, ОД6

№ п/п	Код ВРИ	Наименование ВРИ	Пределы (минимальные и (или) максимальные) размеры земельных участков, в том числе их площадь, м ²		6	7	8
			min	max			
1	2	3	4	5	6	7	8
ОСНОВНЫЕ ВИДЫ РАЗРЕШЕННОГО ИСПОЛЬЗОВАНИЯ ЗЕМЕЛЬНЫХ УЧАСТКОВ И ОБЪЕКТОВ КАПИТАЛЬНОГО СТРОИТЕЛЬСТВА							
1	3.1.1	Предоставление коммунальных услуг	не подлежит установлению	5000		не подлежит установлению	
2	3.1.2	Административные здания организаций, обеспечивающих предоставление коммунальных услуг	не подлежит установлению		60%	не подлежит установлению	3 метра
3	3.2.1	Дома социального обслуживания	не подлежит установлению		60%	не подлежит установлению	6 метров
4	3.2.2	Оказание социальной помощи населению	не подлежит установлению		60%	не подлежит установлению	6 метров
5	3.2.3	Оказание услуг связи	не подлежит установлению		60%	не подлежит установлению	6 метров
6	3.2.4	Общеклассия	600	не подлежит установлению	45%	не подлежит установлению	6 метров
7	3.3	Бытовое обслуживание	200	не подлежит установлению	60%	не подлежит установлению	6 метров
8	3.4.1	Амбулаторно-поликлиническое обслуживание	не подлежит установлению			не подлежит установлению	
9	3.4.2	Стационарное медицинское обслуживание	не подлежит установлению		45%	не подлежит установлению	6 метров
10	3.5.1	Дошкольное, начальное и среднее общее образование	не подлежит установлению			не подлежит установлению	6 метров
11	3.6.1	Объекты культурно-досуговой деятельности	не подлежит установлению		60%	не подлежит установлению	6 метров
12	3.6.2	Парки культуры и отдыха	не подлежит установлению			не подлежит установлению	6 метров

Минимальные отступы от границ земельных участков в целях определения мест допустимого размещения зданий, строений, сооружений, за пределами которых запрещено строительство зданий, строений, сооружений

Максимальный процент застройки в границах земельного участка

Пределное количество этажей или предельная высота зданий, строений, сооружений

№ п/п	Код ВРИ	Наименование ВРИ	Пределы (минимальные и (или) максимальные) размеры земельных участков, в том числе их площадь, м ²		Максимальный процент застройки в границах земельного участка	Пределы по количеству этажей или предельная высота зданий, строений, сооружений	Минимальные отступы от границ земельных участков в целях определения мест допустимого размещения зданий, строений, сооружений, за пределами которых запрещено строительство зданий, строений, сооружений
			min	max			
1	2	3	4	5	6	7	8
13	3.7.1	Осуществление религиозных обрядов	не подлежат установлению				6 метров
14	3.7.2	Религиозное управление и образование	не подлежат установлению				6 метров
15	3.8.1	Государственное управление	не подлежат установлению		60%	не подлежат установлению	6 метров
16	3.10.1	Амбулаторное ветеринарное обслуживание	не подлежат установлению		60%	3 этажа	3 метра
17	4.1	Деловое управление	не подлежат установлению		50%	не подлежат установлению	6 метров
18	4.3	Рынки	не подлежат установлению		45%	не подлежат установлению	6 метров
19	4.4	Магазины	200	не подлежат установлению	60%	не подлежат установлению	3 метра
20	4.5	Банковская и страховая деятельность	не подлежат установлению		60%	не подлежат установлению	6 метров
21	4.6	Общественное питание	400	не подлежат установлению	50%	не подлежат установлению	6 метров
22	4.7	Гостиничное обслуживание	600	не подлежат установлению	45%	не подлежат установлению	6 метров
23	4.9	Службы такси	не подлежат установлению				3 метра
24	5.1.1	Обеспечение спортивно-зрелищных мероприятий	не подлежат установлению				6 метров
25	5.1.2	Обеспечение занятий спортом в помещениях	не подлежат установлению		45%	не подлежат установлению	6 метров
26	5.1.3	Площадки для занятий спортом	не подлежат установлению				
27	8.3	Обеспечение внутреннего правопорядка	не подлежат установлению				3 метра

№ п/п	Код ВРИ	Наименование ВРИ	Пределы (минимальные и (или) максимальные) размеры земельных участков, в том числе их площадь, м ²		6	7	Минимальные отступы от границ земельных участков в целях определения мест допустимого размещения зданий, строений, сооружений, за пределами которых запрещено строительство зданий, строений, сооружений
			min	max			
1	2	3	4	5	6	7	8
28	9.3	Историко-культурная деятельность	не подлежат установлению				
29	12.0	Земельные участки (территории) общего пользования	не подлежат установлению				
30	12.0.1	Улично-дорожная сеть	не подлежат установлению				
31	12.0.2	Благоустройство территории	не подлежат установлению				
УСЛОВНО РАЗРЕШЕННЫЕ ВИДЫ ИСПОЛЬЗОВАНИЯ ЗЕМЕЛЬНЫХ УЧАСТКОВ И ОБЪЕКТОВ КАПИТАЛЬНОГО СТРОИТЕЛЬСТВА							
32	2.1	Для индивидуального жилищного строительства	300	1000	50%	3 этажа*	3 метра**
33	2.1.1	Многоэтажная многоквартирная жилая застройка	600	не подлежат установлению	45%	4 этажа	6 метров
34	2.2	Для ведения личного подсобного хозяйства (привуседебный земельный участок)	300	5000	40%	3 этажа*	3 метра**
35	2.3	Блокированная жилая застройка	80	3000	50%	3 этажа*	3 метра**; 0 метров – при приращении к соседним зданиям
36	2.7.1	Хранение автотранспорта	не подлежат установлению				1 метр
37	2.7.2	Размещение гаражей для собственных нужд	не подлежат установлению				
38	4.9.1.3	Автомобильные мойки	не подлежат установлению			1 этаж	3 метра
39	6.4	Пищевая промышленность	400	5000	50%	15 метров	3 метра

* для вспомогательных видов – 1 этаж.

** от вспомогательных видов – 1 метр.

Не допускается размещать со стороны улицы вспомогательные строения, за исключением гаражей. Допускается блокировка хозяйственных построек на смежных земельных участках по взаимному согласию домовладельцев с учетом требований пожарной безопасности.

Ограничения использования земельных участков и объектов капитального строительства в зонах с особыми условиями использования территории устанавливаются в соответствии с законодательством Российской Федерации. Перечень зон с особыми условиями использования территории и основания установления ограничений приведены в пункте 22 настоящих Правил.

3. Градостроительные регламенты территориальных зон ИТ1/1, ИТ1/3, ИТ1/4, ИТ1/5, ИТ1/6, ИТ1

№ п/п	Код ВРИ	Наименование ВРИ	Пределы (минимальные и (или) максимальные) размеры земельных участков, в том числе их площадь, м ²		Максимальный процент застройки в границах земельного участка	Пределное количество этажей или предельная высота зданий, строений, сооружений	Минимальные отступы от границ земельных участков в целях определения мест допустимого размещения зданий, строений, сооружений, за пределами которых запрещено строительство зданий, строений, сооружений	
			min	max				
1	2	3	4	5	6	7	8	
ОСНОВНЫЕ ВИДЫ РАЗРЕШЕННОГО ИСПОЛЬЗОВАНИЯ ЗЕМЕЛЬНЫХ УЧАСТКОВ И ОБЪЕКТОВ КАПИТАЛЬНОГО СТРОИТЕЛЬСТВА								
1	7.2.1	Размещение автомобилей	не подлежат установлению					
2	7.2.2	Обслуживание перевозок пассажиров	не подлежат установлению					3 метра
3	7.2.3	Стоянки общего пользования	не подлежат установлению					
4	3.1.1	Предоставление коммунальных услуг	не подлежат установлению					
5	6.8	Связь	не подлежат установлению					3 метра
6	6.7	Энергетика	не подлежат установлению					3 метра

№ п/п	Код ВРИ	Наименование ВРИ	Пределы (минимальные и (или) максимальные) размеры земельных участков, в том числе их площадь, м ²		6	7	Минимальные отступы от границ земельных участков в целях определения мест допустимого размещения зданий, строений, сооружений, за пределами которых запрещено строительство зданий, строений, сооружений
			min	max			
1	2	3	4	5	6	7	8
7	12.0	Земельные участки (территории) общего пользования	не подлежат установлению				
8	12.0.1	Улично-дорожная сеть	не подлежат установлению				
9	12.0.2	Благоустройство территории	не подлежат установлению				
УСЛОВНО РАЗРЕШЕННЫЕ ВИДЫ ИСПОЛЬЗОВАНИЯ ЗЕМЕЛЬНЫХ УЧАСТКОВ И ОБЪЕКТОВ КАПИТАЛЬНОГО СТРОИТЕЛЬСТВА							
10	2.7.1	Хранение автотранспорта	не подлежат установлению				1 метр
11	4.9.1	Объекты дорожного сервиса	не подлежат установлению				3 метра
12	4.9.1.1	Заправка транспортных средств	не подлежат установлению			1 этаж	3 метра
13	4.9.1.2	Обеспечение дорожного оттока	600 не подлежат установлению	45%		3 этажа	3 метра
14	4.9.1.3	Автомобильные мойки	не подлежат установлению			1 этаж	3 метра
15	4.9.1.4	Ремонт автомобилей	не подлежат установлению			1 этаж	3 метра

Ограничения использования земельных участков и объектов капитального строительства в зонах с особыми условиями использования территории устанавливаются в соответствии с законодательством Российской Федерации. Перечень зон с особыми условиями использования территории и основания установления ограничений приведены в пункте 22 настоящих Правил.

4. Градостроительные регламенты территориальной зоны ИТ2

№ п/п	Код ВРИ	Наименование ВРИ	Предельные (минимальные и (или) максимальные) размеры земельных участков, в том числе их площадь, м ²		Максимальный процент застройки в границах земельного участка	Предельное количество этажей или предельная высота зданий, строений, сооружений	Минимальные отступы от границ земельных участков в целях определения мест допустимого размещения зданий, строений, сооружений, за пределами которых запрещено строительство зданий, строений, сооружений	
			min	max				
1	2	3	4	5	6	7	8	
ОСНОВНЫЕ ВИДЫ РАЗРЕШЕННОГО ИСПОЛЬЗОВАНИЯ ЗЕМЕЛЬНЫХ УЧАСТКОВ И ОБЪЕКТОВ КАПИТАЛЬНОГО СТРОИТЕЛЬСТВА								
1	7.1	Железнодорожный транспорт	не подлежат установлению					3 метра
2	3.1.1	Предоставление коммунальных услуг	не подлежат установлению					
УСЛОВНО РАЗРЕШЕННЫЕ ВИДЫ ИСПОЛЬЗОВАНИЯ ЗЕМЕЛЬНЫХ УЧАСТКОВ И ОБЪЕКТОВ КАПИТАЛЬНОГО СТРОИТЕЛЬСТВА								
3	Не устанавливаются							

Ограничения использования земельных участков и объектов капитального строительства в зонах с особыми условиями использования территории устанавливаются в соответствии с законодательством Российской Федерации. Перечень зон с особыми условиями использования территории и основания установления ограничений приведены в пункте 22 настоящих Правил.

5. Градостроительные регламенты территориальных зон СХ1/1, СХ1/2, СХ1/3, СХ1/4, СХ1/5, СХ1/6

№ п/п	Код ВРИ	Наименование ВРИ	Пределы (минимальные и (или) максимальные) размеры земельных участков, в том числе их площадь, м ²		4	5	6	7	8
			min	max					
1	2	3	4	5	6	7	8	9	10
ОСНОВНЫЕ ВИДЫ РАЗРЕШЕННОГО ИСПОЛЬЗОВАНИЯ ЗЕМЕЛЬНЫХ УЧАСТКОВ И ОБЪЕКТОВ КАПИТАЛЬНОГО СТРОИТЕЛЬСТВА									
1	1.2	Выращивание зерновых и иных сельскохозяйственных культур	не подлежат установлению						
2	1.3	Овощеводство	не подлежат установлению						
3	1.4	Выращивание тонизирующих, лекарственных, цветочных культур	не подлежат установлению						
4	1.5	Садоводство	не подлежат установлению						
5	1.12	Пчеловодство	не подлежат установлению						
6	1.13	Рыбоводство	не подлежат установлению						
7	1.16	Ведение личного подсобного хозяйства на полевых участках	не подлежат установлению						
8	1.19	Сенокосение	не подлежат установлению						
9	1.20	Выпас сельскохозяйственных животных	не подлежат установлению						
10	3.1.1	Предоставление коммунальных услуг	не подлежат установлению						
11	11.0	Водные объекты	не подлежат установлению						
12	11.1	Общее пользование водными объектами	не подлежат установлению						
13	12.0	Земельные участки (территории) общего пользования	не подлежат установлению						
14	12.0.1	Улично-дорожная сеть	не подлежат установлению						
15	12.0.2	Благоустройство территории	не подлежат установлению						
16	13.1	Ведение оградительства	100	4500		0%			не подлежат установлению

№ п/п	Код ВРИ	Наименование ВРИ	Пределы (минимальные и (или) максимальные) размеры земельных участков, в том числе их площадь, м ²		Максимальный процент застройки в границах земельного участка	Пределное количество этажей или предельная высота зданий, строений, сооружений	Минимальные отступы от границ земельных участков в целях определения мест допустимого размещения зданий, строений, сооружений, за пределами которых запрещено строительство зданий, строений, сооружений
			min	max			
1	2	3	4	5	6	7	8
УСЛОВНО РАЗРЕШЕННЫЕ ВИДЫ ИСПОЛЬЗОВАНИЯ ЗЕМЕЛЬНЫХ УЧАСТКОВ И ОБЪЕКТОВ КАПИТАЛЬНОГО СТРОИТЕЛЬСТВА							
17	1.15	Хранение и переработка сельскохозяйственной продукции	не подлежат установлению				3 метра
18	5.3	Охота и рыбалка	не подлежат установлению				
19	6.8	Связь	не подлежат установлению				3 метра

Ограничения использования земельных участков и объектов капитального строительства в зонах с особыми условиями использования территории устанавливаются в соответствии с законодательством Российской Федерации.

Перечень зон с особыми условиями использования территории и основания установления ограничений приведены в пункте 22 настоящих Правил.

6. Градостроительные регламенты территориальных зон СХ2/1, СХ2/3, СХ2/4, СХ2/5, СХ2

№ п/п	Код ВРИ	Наименование ВРИ	Пределы (минимальные и (или) максимальные) размеры земельных участков, в том числе их площадь, м ²		4	5	6	7	8
			min	max					
1	2	3	4	5	6	7	8		
ОСНОВНЫЕ ВИДЫ РАЗРЕШЕННОГО ИСПОЛЬЗОВАНИЯ ЗЕМЕЛЬНЫХ УЧАСТКОВ И ОБЪЕКТОВ КАПИТАЛЬНОГО СТРОИТЕЛЬСТВА									
1	1.1	Растениеводство	не подлежат установлению						Минимальные отступы от границ земельных участков в целях определения мест допустимого размещения зданий, строений, сооружений, за пределами которых запрещено строительство зданий, строений, сооружений
2	1.1.2	Пчеловодство	не подлежат установлению						
3	1.1.3	Рыбоводство	не подлежат установлению						
4	1.1.5	Хранение и переработка сельскохозяйственной продукции	не подлежат установлению					3 метра	
5	1.1.6	Ведение личного подсобного хозяйства на полевых участках	не подлежат установлению						
6	1.1.8	Обеспечение сельскохозяйственного производства	не подлежат установлению					3 метра	
7	3.1.1	Предоставление коммунальных услуг	не подлежат установлению						
8	4.1	Деловое управление	не подлежат установлению			50%		не подлежат установлению	3 метра
9	4.4	Магазины	не подлежат установлению			50%		не подлежат установлению	3 метра
10	4.9.1.1	Заправка транспортных средств	не подлежат установлению					не подлежат установлению	3 метра
11	6.9	Склад	не подлежат установлению			60%		не подлежат установлению	3 метра
12	6.9.1	Складские площадки	не подлежат установлению					не подлежат установлению	
13	11.0	Водные объекты	не подлежат установлению					не подлежат установлению	
14	11.1	Общее пользование водными объектами	не подлежат установлению					не подлежат установлению	
15	12.0	Земельные участки	не подлежат установлению					не подлежат установлению	

№ п/п	Код ВРИ	Наименование ВРИ	Пределы (или) максимальные размеры земельных участков, в том числе их площадь, м ²		Максимальный процент застройки в границах земельного участка	Пределное количество этажей или предельная высота зданий, строений, сооружений	Минимальные отступы от границ земельных участков в целях определения мест допустимого размещения зданий, строений, сооружений, за пределами которых запрещено строительство зданий, строений, сооружений
			min	max			
1	2	3	4	5	6	7	8
		(территории) общего пользования					
16	12.0.1	Улично-дорожная сеть	не подлежат установлению				
17	12.0.2	Благоустройство территории	не подлежат установлению				
УСЛОВНО РАЗРЕШЕННЫЕ ВИДЫ ИСПОЛЬЗОВАНИЯ ЗЕМЕЛЬНЫХ УЧАСТКОВ И ОБЪЕКТОВ КАПИТАЛЬНОГО СТРОИТЕЛЬСТВА							
18	1.7	Животноводство	не подлежат установлению				3 метра
19	5.3	Охота и рыбалка	не подлежат установлению				
20	6.4	Пищевая промышленность	не подлежат установлению				3 метра

Ограничения использования земельных участков и объектов капитального строительства в зонах с особыми условиями использования территории устанавливаются в соответствии с законодательством Российской Федерации.

Перечень зон с особыми условиями использования территории и основания установления ограничений приведены в пункте 22 настоящих Правил.

7. Градостроительные регламенты территориальных зон Р1/1, Р1/4

№ п/п	Код ВРИ	Наименование ВРИ	Предельные (минимальные и (или) максимальные) размеры земельных участков, в том числе их площадь, м ²		Максимальный процент застройки в границах земельного участка	Предельное количество этажей или предельная высота зданий, строений, сооружений	Минимальные отступы от границ земельных участков в целях определения мест допустимого размещения зданий, строений, сооружений, за пределами которых запрещено строительство зданий, строений, сооружений
			min	max			
1	2	3	4	5	6	7	8
ОСНОВНЫЕ ВИДЫ РАЗРЕШЕННОГО ИСПОЛЬЗОВАНИЯ ЗЕМЕЛЬНЫХ УЧАСТКОВ И ОБЪЕКТОВ КАПИТАЛЬНОГО СТРОИТЕЛЬСТВА							
1	3.6.2	Парки культуры и отдыха	не подлежат установлению				
2	5.1.3	Площадки для занятий спортом	не подлежат установлению				
3	9.3	Историко-культурная деятельность	не подлежат установлению				
4	12.0.1	Улично-дорожная сеть	не подлежат установлению				
5	12.0.2	Благоустройство территории	не подлежат установлению				
6	3.1.1	Предоставление коммунальных услуг	не подлежат установлению				
УСЛОВНО РАЗРЕШЕННЫЕ ВИДЫ ИСПОЛЬЗОВАНИЯ ЗЕМЕЛЬНЫХ УЧАСТКОВ И ОБЪЕКТОВ КАПИТАЛЬНОГО СТРОИТЕЛЬСТВА							
7	3.6.1	Объекты культурно-досуговой деятельности	200	3000	45%	не подлежит установлению	3 метра
8	3.7.1	Осуществление религиозных обрядов	не подлежат установлению				3 метра
9	4.6	Общественное питание	200	1000	50%	не подлежит установлению	3 метра

Ограничения использования земельных участков и объектов капитального строительства в зонах с особыми условиями использования территории устанавливаются в соответствии с законодательством Российской Федерации.

Перечень зон с особыми условиями использования территории и основания установления ограничений приведены в пункте 22 настоящих Правил.

8. Градостроительные регламенты территориальных зон Р2/1, Р2/4

№ п/п	Код ВРИ	Наименование ВРИ	Пределы (минимальные и (или) максимальные) размеры земельных участков, в том числе их площадь, м ²		Максимальный процент застройки в границах земельного участка	Предельное количество этажей или предельная высота зданий, строений, сооружений	Минимальные отступы от границ земельных участков в целях определения мест допустимого размещения зданий, строений, сооружений, за пределами которых запрещено строительство зданий, строений, сооружений		
			min	max					
1	2	3	4	5	6	7	8		
ОСНОВНЫЕ ВИДЫ РАЗРЕШЕННОГО ИСПОЛЬЗОВАНИЯ ЗЕМЕЛЬНЫХ УЧАСТКОВ И ОБЪЕКТОВ КАПИТАЛЬНОГО СТРОИТЕЛЬСТВА									
1	9.1	Охрана природных территорий	не подлежат установлению						
2	11.0	Водные объекты	не подлежат установлению						
3	11.1	Общее пользование водными объектами	не подлежат установлению						
4	12.0.2	Благоустройство территории	не подлежат установлению						
УСЛОВНО РАЗРЕШЕННЫЕ ВИДЫ ИСПОЛЬЗОВАНИЯ ЗЕМЕЛЬНЫХ УЧАСТКОВ И ОБЪЕКТОВ КАПИТАЛЬНОГО СТРОИТЕЛЬСТВА									
5	3.1.1	Предоставление коммунальных услуг	не подлежат установлению						
6	5.3	Охота и рыбалка	не подлежат установлению					2 этажа	3 метра

Ограничения использования земельных участков и объектов капитального строительства в зонах с особыми условиями использования территории устанавливаются в соответствии с законодательством Российской Федерации.

Перечень зон с особыми условиями использования территории и основания установления ограничений приведены в пункте 22 настоящих Правил.

9. Градостроительные регламенты территориальных зон СН1/1, СН1/2, СН1/4, СН1/5, СН1/6

№ п/п	Код ВРИ	Наименование ВРИ	Пределы (минимальные и (или) максимальные) размеры земельных участков, в том числе их площадь, м ²		Максимальный процент застройки в границах земельного участка	Пределное количество этажей или предельная высота зданий, строений, сооружений	Минимальные отступы от границ земельных участков в целях определения мест допустимого размещения зданий, строений, сооружений, за пределами которых запрещено строительство зданий, строений, сооружений
			min	max			
1	2	3	4	5	6	7	8
ОСНОВНЫЕ ВИДЫ РАЗРЕШЕННОГО ИСПОЛЬЗОВАНИЯ ЗЕМЕЛЬНЫХ УЧАСТКОВ И ОБЪЕКТОВ КАПИТАЛЬНОГО СТРОИТЕЛЬСТВА							
1	12.1	Ритуальная деятельность	не подлежат установлению	400000	не подлежат установлению		3 метра
2	9.3	Историко-культурная деятельность	не подлежат установлению				
3	12.0	Земельные участки (территории) общего пользования	не подлежат установлению				
4	12.0.1	Улично-дорожная сеть	не подлежат установлению				
5	12.0.2	Благоустройство территории	не подлежат установлению				
6	3.1.1	Предоставление коммунальных услуг	не подлежат установлению				
УСЛОВНО РАЗРЕШЕННЫЕ ВИДЫ ИСПОЛЬЗОВАНИЯ ЗЕМЕЛЬНЫХ УЧАСТКОВ И ОБЪЕКТОВ КАПИТАЛЬНОГО СТРОИТЕЛЬСТВА							
7	3.7.1	Осуществление религиозных обрядов	не подлежат установлению				3 метра

Ограничения использования земельных участков и объектов капитального строительства в зонах с особыми условиями использования территории устанавливаются в соответствии с законодательством Российской Федерации.

Перечень зон с особыми условиями использования территории и основания установления ограничений приведены в пункте 22 настоящих Правил.

22. Перечень зон с особыми условиями использования территории и основания установления ограничений использования земельных участков и объектов капитального строительства на территории Михайловского сельского поселения Кантемировского муниципального района Воронежской области

№ п/п	Вид зоны	Основания установления ограничений использования земельных участков и объектов капитального строительства
1	2 Защитная зона объекта культурного наследия	3 Приказ управления по охране объектов культурного наследия Воронежской области от 06.11.2019 № 71-01-07/266 «Об утверждении графического описания местоположения границ (с перечнем координат характерных точек этих границ) защитных зон объектов культурного наследия, расположенных на территории Воронежской области»
2	Охранная зона объектов электроэнергетики (объектов электросетевого хозяйства и объектов по производству электрической энергии)	№ 160 «О порядке установления охраняемых зон объектов электросетевого хозяйства и особым условий использования земельных участков, расположенных в границах таких зон» Постановление Правительства Российской Федерации от 18.11.2013 № 1033 «О порядке установления охраняемых зон объектов по производству электрической энергии и особым условий использования земельных участков, расположенных в границах таких зон»
3	Охранная зона трубопроводов (газопроводов, нефтепроводов и нефтепродуктопроводов, аммиакопроводов)	Федеральный закон от 31.03.1999 № 69-ФЗ «О газоснабжении в Российской Федерации» Постановление Правительства Российской Федерации от 20.11.2000 № 878 «Об утверждении Правил охраны газораспределительных сетей» Постановление Правительства Российской Федерации от 08.09.2017 № 1083 «Об утверждении Правил охраны магистральных газопроводов и о внесении изменений в Положение о полномочный Правительством Российской Федерации на осуществление государственного кадастрового учета, государственной регистрации прав, ведение Единого государственного реестра недвижимости и предоставление сведений, содержащихся в Едином государственном реестре недвижимости, федеральными органами исполнительной власти, органами государственной власти субъектов Российской Федерации и органами местного самоуправления дополнительных сведений, воспроизводимых на публичных кадастровых картах»
		«Правила охраны магистральных трубопроводов», утвержденные Минтопэнерго России 29.04.1992, постановлением Госгортехнадзора России от 22.04.1992 № 9

		<p>Постановление Гостортехнадзора России от 23.11.1994 № 61 «О распротранении «Правила охраны магистральных трубопроводов» на магистральные аммиакопроводы»</p> <p>Постановление Правительства Российской Федерации от 09.06.1995 № 578 «Об утверждении Правил охраны линий и сооружений связи Российской Федерации»</p> <p>Водный кодекс Российской Федерации</p>
4	Охранная зона линий и сооружений связи	
5	Водоохранная зона	
6	Прибрежная защитная полоса	Водный кодекс Российской Федерации
7	Зоны санитарной охраны источников питьевого и хозяйственно-бытового водоснабжения, а также устанавливаемые в случаях, предусмотренных Водным кодексом Российской Федерации, в отношении подземных водных объектов зоны специальной охраны	Водный кодекс Российской Федерации СанПиН 2.1.4.1110-02 «Зоны санитарной охраны источников водоснабжения и водопроводов питьевого назначения»
8	Охранная зона пунктов государственной геодезической сети, государственной нивелирной сети и государственной гравиметрической сети	Постановление Правительства РФ от 21.08.2019 № 1080 «Об охранных зонах пунктов государственной геодезической сети, государственной нивелирной сети и государственной гравиметрической сети»

Приложение № 1
к правилам землепользования и застройки
Михайловского сельского поселения
Кантемировского муниципального района
Воронежской области

ГРАФИЧЕСКОЕ ОПИСАНИЕ МЕСТОПОЛОЖЕНИЯ ГРАНИЦ
ТЕРРИТОРИАЛЬНЫХ ЗОН СЕЛА МИХАЙЛОВКА

ГРАФИЧЕСКОЕ ОПИСАНИЕ

местоположения границ

Зона застройки индивидуальными жилыми домами села Михайловка - Ж1/1

(наименование объекта, местоположение границ которого описано (далее - объект))

Раздел 1

Сведения об объекте		
№ п/п	Характеристики объекта	Описание характеристик
1	2	3
1	Местоположение объекта	Воронежская область, Кантемировский муниципальный район, Михайловское сельское поселение, село Михайловка
2	Площадь объекта +/- величина погрешности определения площади (Р +/- Дельта Р)	-
3	Иные характеристики объекта	-

Сведения о местоположении границ объекта					
1. Система координат: МСК - 36, зона 1					
2. Сведения о характерных точках границ объекта					
Обозначение характерных точек границ	Координаты, м		Метод определения координат характерной точки	Средняя квадратическая погрешность положения характерной точки (М), м	Описание обозначения точки на местности (при наличии)
	X	Y			
1	2	3	4	5	6
1	315538.97	1331024.76	Картометрический	1.00	-
2	315583.95	1331120.64	Картометрический	1.00	-
3	315610.07	1331109.60	Картометрический	1.00	-
4	315633.24	1331143.27	Картометрический	1.00	-
5	315681.72	1331118.76	Картометрический	1.00	-
6	315753.37	1331186.09	Картометрический	1.00	-
7	315784.61	1331253.43	Картометрический	1.00	-
8	315801.77	1331255.16	Картометрический	1.00	-
9	315823.00	1331304.67	Картометрический	1.00	-
10	315829.79	1331355.73	Картометрический	1.00	-
11	315766.56	1331394.83	Картометрический	1.00	-
12	315806.69	1331563.98	Картометрический	1.00	-
13	315788.91	1331568.56	Картометрический	1.00	-
14	315829.72	1331693.73	Картометрический	1.00	-
15	315740.43	1331715.35	Картометрический	1.00	-
16	315749.32	1331761.14	Картометрический	1.00	-
17	315696.53	1331776.09	Картометрический	1.00	-
18	315596.34	1331443.05	Картометрический	1.00	-
19	315434.73	1331086.17	Картометрический	1.00	-
1	315538.97	1331024.76	Картометрический	1.00	-
20	315939.21	1331770.83	Картометрический	1.00	-
21	315961.29	1331884.23	Картометрический	1.00	-
22	315932.21	1331893.12	Картометрический	1.00	-
23	315950.25	1331967.45	Картометрический	1.00	-
24	315993.88	1331961.26	Картометрический	1.00	-
25	316001.43	1332109.67	Картометрический	1.00	-
26	315979.61	1332109.13	Картометрический	1.00	-
27	315987.69	1332220.10	Картометрический	1.00	-
28	315913.08	1332226.29	Картометрический	1.00	-
29	315952.28	1332514.28	Картометрический	1.00	-
30	315917.73	1332511.29	Картометрический	1.00	-
31	315868.49	1332497.95	Картометрический	1.00	-
32	315843.09	1332487.57	Картометрический	1.00	-

1	2	3	4	5	6
33	315845.75	1332455.23	Картометрический	1.00	-
34	315812.08	1332335.64	Картометрический	1.00	-
35	315777.06	1332091.35	Картометрический	1.00	-
36	315715.12	1331873.45	Картометрический	1.00	-
37	315839.82	1331844.90	Картометрический	1.00	-
38	315830.12	1331791.84	Картометрический	1.00	-
39	315859.48	1331785.11	Картометрический	1.00	-
20	315939.21	1331770.83	Картометрический	1.00	-
40	315357.30	1332350.05	Картометрический	1.00	-
41	315427.46	1332473.81	Картометрический	1.00	-
42	315493.72	1332441.22	Картометрический	1.00	-
43	315547.71	1332540.55	Картометрический	1.00	-
44	315343.97	1332665.45	Картометрический	1.00	-
45	315314.07	1332657.51	Картометрический	1.00	-
46	315182.09	1332453.61	Картометрический	1.00	-
40	315357.30	1332350.05	Картометрический	1.00	-
47	315820.71	1332497.17	Картометрический	1.00	-
48	315835.01	1332505.15	Картометрический	1.00	-
49	315868.04	1332514.11	Картометрический	1.00	-
50	315872.41	1332638.11	Картометрический	1.00	-
51	315836.59	1332653.47	Картометрический	1.00	-
52	315667.17	1332853.59	Картометрический	1.00	-
53	315635.12	1332842.27	Картометрический	1.00	-
54	315617.35	1332883.75	Картометрический	1.00	-
55	315452.51	1333005.76	Картометрический	1.00	-
56	315440.93	1332991.22	Картометрический	1.00	-
57	315416.69	1333005.22	Картометрический	1.00	-
58	315385.98	1332958.36	Картометрический	1.00	-
59	315359.86	1332975.87	Картометрический	1.00	-
60	315415.34	1333060.44	Картометрический	1.00	-
61	315385.98	1333082.53	Картометрический	1.00	-
62	315365.24	1333052.36	Картометрический	1.00	-
63	315276.63	1333141.51	Картометрический	1.00	-
64	315220.88	1333138.01	Картометрический	1.00	-
65	315209.02	1333115.65	Картометрический	1.00	-
66	315160.00	1333141.24	Картометрический	1.00	-
67	315141.15	1333106.50	Картометрический	1.00	-
68	314836.66	1333272.41	Картометрический	1.00	-
69	314782.43	1333124.27	Картометрический	1.00	-
70	314879.23	1333084.58	Картометрический	1.00	-
71	315120.94	1332967.65	Картометрический	1.00	-
72	315171.34	1332939.53	Картометрический	1.00	-
73	315512.30	1332797.83	Картометрический	1.00	-
74	315724.54	1332539.00	Картометрический	1.00	-
75	315774.64	1332510.71	Картометрический	1.00	-
47	315820.71	1332497.17	Картометрический	1.00	-

1	2	3	4	5	6
76	315926.01	1332786.79	Картометрический	1.00	-
77	315963.18	1332829.08	Картометрический	1.00	-
78	315945.94	1332870.82	Картометрический	1.00	-
79	316014.08	1332895.60	Картометрический	1.00	-
80	315977.99	1333031.62	Картометрический	1.00	-
81	316006.54	1333040.24	Картометрический	1.00	-
82	315956.18	1333177.60	Картометрический	1.00	-
83	315934.23	1333170.33	Картометрический	1.00	-
84	315908.64	1333273.49	Картометрический	1.00	-
85	315951.73	1333281.84	Картометрический	1.00	-
86	315936.78	1333333.55	Картометрический	1.00	-
87	315907.02	1333329.65	Картометрический	1.00	-
88	315902.04	1333370.72	Картометрический	1.00	-
89	315912.27	1333371.80	Картометрический	1.00	-
90	315906.08	1333405.20	Картометрический	1.00	-
91	315813.70	1333396.04	Картометрический	1.00	-
92	315810.19	1333418.12	Картометрический	1.00	-
93	315884.26	1333428.90	Картометрический	1.00	-
94	315852.49	1333479.62	Картометрический	1.00	-
95	315826.24	1333491.39	Картометрический	1.00	-
96	315763.45	1333516.63	Картометрический	1.00	-
97	315726.10	1333529.46	Картометрический	1.00	-
98	315740.43	1333430.78	Картометрический	1.00	-
99	315768.88	1333326.44	Картометрический	1.00	-
100	315805.35	1333192.69	Картометрический	1.00	-
101	315878.54	1333025.09	Картометрический	1.00	-
102	315795.65	1333070.94	Картометрический	1.00	-
103	315693.30	1333106.50	Картометрический	1.00	-
104	315517.42	1333339.75	Картометрический	1.00	-
105	315374.27	1333578.21	Картометрический	1.00	-
106	315350.29	1333579.10	Картометрический	1.00	-
107	315298.78	1333576.76	Картометрический	1.00	-
108	315170.45	1333570.79	Картометрический	1.00	-
109	315266.12	1333409.51	Картометрический	1.00	-
110	315294.67	1333425.13	Картометрический	1.00	-
111	315374.00	1333302.04	Картометрический	1.00	-
112	315359.45	1333288.17	Картометрический	1.00	-
113	315401.74	1333246.69	Картометрический	1.00	-
114	315413.72	1333257.06	Картометрический	1.00	-
115	315438.64	1333226.08	Картометрический	1.00	-
116	315451.30	1333235.65	Картометрический	1.00	-
117	315533.58	1333130.74	Картометрический	1.00	-
118	315524.69	1333120.23	Картометрический	1.00	-
119	315532.64	1333111.48	Картометрический	1.00	-
120	315511.90	1333085.89	Картометрический	1.00	-
121	315566.98	1333040.51	Картометрический	1.00	-
122	315577.21	1333049.67	Картометрический	1.00	-

1	2	3	4	5	6
123	315646.16	1333003.20	Картометрический	1.00	-
124	315772.76	1332948.93	Картометрический	1.00	-
125	315761.71	1332925.23	Картометрический	1.00	-
126	315810.06	1332903.82	Картометрический	1.00	-
127	315806.96	1332890.62	Картометрический	1.00	-
128	315826.89	1332884.02	Картометрический	1.00	-
129	315842.51	1332859.24	Картометрический	1.00	-
76	315926.01	1332786.79	Картометрический	1.00	-
130	315836.98	1333516.59	Картометрический	1.00	-
131	315785.75	1333537.64	Картометрический	1.00	-
132	315709.38	1333563.26	Картометрический	1.00	-
133	315714.04	1333676.15	Картометрический	1.00	-
134	315838.51	1333983.75	Картометрический	1.00	-
135	315922.78	1333943.07	Картометрический	1.00	-
136	315867.02	1333698.51	Картометрический	1.00	-
137	315836.59	1333634.14	Картометрический	1.00	-
130	315836.98	1333516.59	Картометрический	1.00	-
138	316426.98	1331662.02	Картометрический	1.00	-
139	316479.10	1331824.84	Картометрический	1.00	-
140	316296.35	1331871.03	Картометрический	1.00	-
141	316240.87	1331730.70	Картометрический	1.00	-
138	316426.98	1331662.02	Картометрический	1.00	-
142	316359.13	1332553.03	Картометрический	1.00	-
143	316396.94	1332591.44	Картометрический	1.00	-
144	316420.20	1332614.03	Картометрический	1.00	-
145	316411.63	1332623.30	Картометрический	1.00	-
146	316402.20	1332614.18	Картометрический	1.00	-
147	316377.33	1332589.30	Картометрический	1.00	-
148	316361.11	1332604.87	Картометрический	1.00	-
149	316388.03	1332628.09	Картометрический	1.00	-
150	316396.95	1332636.63	Картометрический	1.00	-
151	316377.70	1332655.89	Картометрический	1.00	-
152	316417.22	1332697.17	Картометрический	1.00	-
153	316392.51	1332721.20	Картометрический	1.00	-
154	316415.54	1332750.40	Картометрический	1.00	-
155	316429.95	1332764.30	Картометрический	1.00	-
156	316457.56	1332738.71	Картометрический	1.00	-
157	316520.45	1332802.81	Картометрический	1.00	-
158	316563.28	1332847.59	Картометрический	1.00	-
159	316582.66	1332874.06	Картометрический	1.00	-
160	316568.56	1332889.38	Картометрический	1.00	-
161	316564.00	1332885.55	Картометрический	1.00	-
162	316535.68	1332862.72	Картометрический	1.00	-
163	316512.75	1332883.22	Картометрический	1.00	-
164	316526.10	1332899.10	Картометрический	1.00	-

1	2	3	4	5	6
165	316494.44	1332931.68	Картометрический	1.00	-
166	316456.27	1332896.12	Картометрический	1.00	-
167	316448.13	1332887.39	Картометрический	1.00	-
168	316430.49	1332907.72	Картометрический	1.00	-
169	316468.64	1332954.87	Картометрический	1.00	-
170	316447.71	1332980.84	Картометрический	1.00	-
171	316430.95	1332996.45	Картометрический	1.00	-
172	316353.58	1333086.68	Картометрический	1.00	-
173	316383.95	1333109.50	Картометрический	1.00	-
174	316453.05	1333024.84	Картометрический	1.00	-
175	316496.24	1333075.46	Картометрический	1.00	-
176	316493.78	1333078.69	Картометрический	1.00	-
177	316525.56	1333111.75	Картометрический	1.00	-
178	316503.14	1333139.15	Картометрический	1.00	-
179	316507.79	1333144.00	Картометрический	1.00	-
180	316483.14	1333159.42	Картометрический	1.00	-
181	316447.05	1333127.77	Картометрический	1.00	-
182	316382.00	1333211.54	Картометрический	1.00	-
183	316340.39	1333179.76	Картометрический	1.00	-
184	316265.72	1333282.35	Картометрический	1.00	-
185	316227.50	1333301.35	Картометрический	1.00	-
186	316140.33	1333343.70	Картометрический	1.00	-
187	316136.46	1333339.74	Картометрический	1.00	-
188	316191.45	1333215.98	Картометрический	1.00	-
189	316164.51	1333204.54	Картометрический	1.00	-
190	316158.05	1333175.85	Картометрический	1.00	-
191	316214.74	1333066.63	Картометрический	1.00	-
192	316221.21	1332981.79	Картометрический	1.00	-
193	316263.49	1332979.77	Картометрический	1.00	-
194	316311.98	1332844.70	Картометрический	1.00	-
195	316215.28	1332792.18	Картометрический	1.00	-
196	316288.10	1332647.11	Картометрический	1.00	-
197	316325.62	1332595.65	Картометрический	1.00	-
198	316357.59	1332554.47	Картометрический	1.00	-
199	316359.05	1332553.11	Картометрический	1.00	-
142	316359.13	1332553.03	Картометрический	1.00	-
200	316103.09	1333394.63	Картометрический	1.00	-
201	316097.04	1333604.78	Картометрический	1.00	-
202	316130.44	1333643.56	Картометрический	1.00	-
203	316138.25	1333776.08	Картометрический	1.00	-
204	316039.13	1333784.16	Картометрический	1.00	-
205	315988.23	1333591.85	Картометрический	1.00	-
206	315991.73	1333500.54	Картометрический	1.00	-
207	316014.18	1333435.78	Картометрический	1.00	-
200	316103.09	1333394.63	Картометрический	1.00	-
208	318581.42	1333281.02	Картометрический	1.00	-

1	2	3	4	5	6
209	318591.78	1333298.70	Картометрический	1.00	-
210	318581.86	1333318.30	Картометрический	1.00	-
211	318587.92	1333330.11	Картометрический	1.00	-
212	318605.01	1333344.33	Картометрический	1.00	-
213	318601.37	1333394.38	Картометрический	1.00	-
214	318557.11	1333444.90	Картометрический	1.00	-
215	318548.20	1333468.95	Картометрический	1.00	-
216	318165.18	1333331.80	Картометрический	1.00	-
217	318051.65	1333321.16	Картометрический	1.00	-
218	317759.41	1333241.44	Картометрический	1.00	-
219	317696.66	1333155.25	Картометрический	1.00	-
220	317362.81	1333044.68	Картометрический	1.00	-
221	317334.82	1333144.10	Картометрический	1.00	-
222	317263.33	1333125.28	Картометрический	1.00	-
223	317180.47	1333104.85	Картометрический	1.00	-
224	316966.18	1333076.15	Картометрический	1.00	-
225	316917.91	1333071.37	Картометрический	1.00	-
226	316923.11	1333024.62	Картометрический	1.00	-
227	316901.29	1333017.55	Картометрический	1.00	-
228	316877.79	1333012.83	Картометрический	1.00	-
229	316877.86	1332996.34	Картометрический	1.00	-
230	316793.26	1333015.78	Картометрический	1.00	-
231	316785.44	1333000.41	Картометрический	1.00	-
232	316773.67	1332982.93	Картометрический	1.00	-
233	316759.13	1332958.40	Картометрический	1.00	-
234	316805.33	1332934.70	Картометрический	1.00	-
235	316799.56	1332920.40	Картометрический	1.00	-
236	316802.65	1332918.75	Картометрический	1.00	-
237	316800.64	1332915.20	Картометрический	1.00	-
238	316828.00	1332900.17	Картометрический	1.00	-
239	316811.88	1332869.00	Картометрический	1.00	-
240	316803.12	1332849.68	Картометрический	1.00	-
241	316845.00	1332832.04	Картометрический	1.00	-
242	316786.02	1332749.89	Картометрический	1.00	-
243	316736.32	1332763.63	Картометрический	1.00	-
244	316655.63	1332786.67	Картометрический	1.00	-
245	316647.18	1332774.63	Картометрический	1.00	-
246	316632.65	1332755.81	Картометрический	1.00	-
247	316636.84	1332754.31	Картометрический	1.00	-
248	316643.11	1332749.34	Картометрический	1.00	-
249	316643.43	1332738.50	Картометрический	1.00	-
250	316635.13	1332727.58	Картометрический	1.00	-
251	316623.37	1332736.31	Картометрический	1.00	-
252	316618.10	1332739.18	Картометрический	1.00	-
253	316610.01	1332731.23	Картометрический	1.00	-
254	316608.92	1332730.05	Картометрический	1.00	-
255	316596.36	1332716.41	Картометрический	1.00	-
256	316577.05	1332698.63	Картометрический	1.00	-

1	2	3	4	5	6
257	316581.57	1332690.92	Картометрический	1.00	-
258	316593.53	1332674.50	Картометрический	1.00	-
259	316577.03	1332631.52	Картометрический	1.00	-
260	316547.17	1332665.88	Картометрический	1.00	-
261	316539.87	1332671.29	Картометрический	1.00	-
262	316496.33	1332650.26	Картометрический	1.00	-
263	316462.72	1332629.46	Картометрический	1.00	-
264	316467.72	1332609.49	Картометрический	1.00	-
265	316474.50	1332588.22	Картометрический	1.00	-
266	316475.01	1332586.83	Картометрический	1.00	-
267	316468.81	1332559.86	Картометрический	1.00	-
268	316459.53	1332547.72	Картометрический	1.00	-
269	316501.73	1332528.49	Картометрический	1.00	-
270	316576.74	1332589.23	Картометрический	1.00	-
271	316640.98	1332586.40	Картометрический	1.00	-
272	316748.17	1332573.87	Картометрический	1.00	-
273	316812.95	1332578.86	Картометрический	1.00	-
274	316844.73	1332565.39	Картометрический	1.00	-
275	316900.49	1332580.74	Картометрический	1.00	-
276	316944.12	1332641.08	Картометрический	1.00	-
277	317033.86	1332715.99	Картометрический	1.00	-
278	317117.44	1332765.77	Картометрический	1.00	-
279	317139.84	1332784.63	Картометрический	1.00	-
280	317184.31	1332711.80	Картометрический	1.00	-
281	317193.41	1332721.41	Картометрический	1.00	-
282	317236.62	1332761.74	Картометрический	1.00	-
283	317192.05	1332854.53	Картометрический	1.00	-
284	317243.29	1332914.66	Картометрический	1.00	-
285	317257.41	1332890.51	Картометрический	1.00	-
286	317275.66	1332907.15	Картометрический	1.00	-
287	317289.82	1332892.77	Картометрический	1.00	-
288	317468.93	1332946.64	Картометрический	1.00	-
289	317522.13	1332931.16	Картометрический	1.00	-
290	317687.10	1332976.94	Картометрический	1.00	-
291	317751.33	1333071.21	Картометрический	1.00	-
292	318003.17	1333192.69	Картометрический	1.00	-
293	318085.37	1333196.80	Картометрический	1.00	-
294	318128.56	1333199.70	Картометрический	1.00	-
295	318211.14	1333169.94	Картометрический	1.00	-
296	318257.66	1333167.70	Картометрический	1.00	-
297	318312.86	1333184.02	Картометрический	1.00	-
298	318354.11	1333237.82	Картометрический	1.00	-
299	318374.59	1333252.00	Картометрический	1.00	-
300	318400.89	1333257.64	Картометрический	1.00	-
301	318434.86	1333267.42	Картометрический	1.00	-
302	318422.45	1333292.14	Картометрический	1.00	-
303	318431.85	1333299.68	Картометрический	1.00	-
304	318508.33	1333254.70	Картометрический	1.00	-

1	2	3	4	5	6
305	318555.56	1333240.60	Картометрический	1.00	-
306	318567.44	1333243.88	Картометрический	1.00	-
208	318581.42	1333281.02	Картометрический	1.00	-
307	316872.18	1332290.79	Картометрический	1.00	-
308	316804.06	1332423.18	Картометрический	1.00	-
309	316581.46	1332336.99	Картометрический	1.00	-
310	316665.49	1332186.97	Картометрический	1.00	-
311	316690.64	1332180.96	Картометрический	1.00	-
312	316841.42	1332265.71	Картометрический	1.00	-
307	316872.18	1332290.79	Картометрический	1.00	-
313	317417.27	1332615.07	Картометрический	1.00	-
314	317377.22	1332650.77	Картометрический	1.00	-
315	317328.47	1332717.84	Картометрический	1.00	-
316	317098.18	1332589.63	Картометрический	1.00	-
317	317041.35	1332576.97	Картометрический	1.00	-
318	316901.29	1332498.86	Картометрический	1.00	-
319	316969.17	1332379.01	Картометрический	1.00	-
320	317067.39	1332411.50	Картометрический	1.00	-
321	317078.76	1332418.84	Картометрический	1.00	-
322	317125.38	1332448.98	Картометрический	1.00	-
323	317130.94	1332450.77	Картометрический	1.00	-
324	317173.80	1332464.54	Картометрический	1.00	-
325	317227.35	1332485.12	Картометрический	1.00	-
313	317417.27	1332615.07	Картометрический	1.00	-
326	318105.67	1332798.33	Картометрический	1.00	-
327	318074.81	1332927.65	Картометрический	1.00	-
328	318037.91	1332917.96	Картометрический	1.00	-
329	318033.07	1332936.00	Картометрический	1.00	-
330	317941.62	1332926.44	Картометрический	1.00	-
331	317876.85	1332853.59	Картометрический	1.00	-
332	317720.36	1332811.03	Картометрический	1.00	-
333	317716.59	1332833.38	Картометрический	1.00	-
334	317696.66	1332828.00	Картометрический	1.00	-
335	317705.28	1332791.91	Картометрический	1.00	-
336	317684.81	1332741.54	Картометрический	1.00	-
337	317675.38	1332739.38	Картометрический	1.00	-
338	317648.18	1332832.04	Картометрический	1.00	-
339	317626.63	1332827.73	Картометрический	1.00	-
340	317648.72	1332731.57	Картометрический	1.00	-
341	317596.48	1332716.22	Картометрический	1.00	-
342	317608.17	1332668.95	Картометрический	1.00	-
343	317706.25	1332693.30	Картометрический	1.00	-
344	317779.11	1332710.90	Картометрический	1.00	-
345	317807.09	1332717.66	Картометрический	1.00	-
346	317971.93	1332757.48	Картометрический	1.00	-

1	2	3	4	5	6
347	317976.73	1332758.64	Картометрический	1.00	-
348	318034.68	1332772.64	Картометрический	1.00	-
349	318088.24	1332793.22	Картометрический	1.00	-
326	318105.67	1332798.33	Картометрический	1.00	-
3. Сведения о характерных точках части (частей) границы объекта					
Обозначение характерных точек части границы	Координаты, м		Метод определения координат характерной точки	Средняя квадратическая погрешность положения характерной точки (M), м	Описание обозначения точки на местности (при наличии)
	X	Y			
1	2	3	4	5	6
Часть №					
-	-	-	-	-	-

ГРАФИЧЕСКОЕ ОПИСАНИЕ

местоположение границ

Общественно- деловая зона села Михайловка - ОД/1

(наименование объекта, местоположение границ которого описано (далее - объект))

Раздел 1

Сведения об объекте		
№ п/п	Характеристики объекта	Описание характеристик
1	2	3
1	Местоположение объекта	Воронежская область, Кантемировский муниципальный район, Михайловское сельское поселение, село Михайловка
2	Площадь объекта +/- величина погрешности определения площади (Р +/- Дельта Р)	-
3	Иные характеристики объекта	-

Сведения о местоположении границ объекта					
1. Система координат: МСК - 36, зона 1					
2. Сведения о характерных точках границ объекта					
Обозначение характерных точек границ	Координаты, м		Метод определения координат характерной точки	Средняя квадратическая погрешность положения характерной точки (М), м	Описание обозначения точки на местности (при наличии)
	X	Y			
1	2	3	4	5	6
1	316635.13	1332727.58	Картометрический	1.00	-
2	316643.43	1332738.50	Картометрический	1.00	-
3	316643.11	1332749.34	Картометрический	1.00	-
4	316636.84	1332754.31	Картометрический	1.00	-
5	316632.65	1332755.81	Картометрический	1.00	-
6	316618.10	1332739.18	Картометрический	1.00	-
7	316623.37	1332736.31	Картометрический	1.00	-
1	316635.13	1332727.58	Картометрический	1.00	-
8	316786.02	1332749.89	Картометрический	1.00	-
9	316845.00	1332832.04	Картометрический	1.00	-
10	316803.12	1332849.68	Картометрический	1.00	-
11	316811.88	1332869.00	Картометрический	1.00	-
12	316828.00	1332900.17	Картометрический	1.00	-
13	316800.64	1332915.20	Картометрический	1.00	-
14	316802.65	1332918.75	Картометрический	1.00	-
15	316799.56	1332920.40	Картометрический	1.00	-
16	316805.33	1332934.70	Картометрический	1.00	-
17	316759.13	1332958.40	Картометрический	1.00	-
18	316723.57	1332898.44	Картометрический	1.00	-
19	316718.73	1332889.59	Картометрический	1.00	-
20	316692.15	1332841.14	Картометрический	1.00	-
21	316752.69	1332813.45	Картометрический	1.00	-
22	316736.32	1332763.63	Картометрический	1.00	-
8	316786.02	1332749.89	Картометрический	1.00	-
23	316362.02	1333331.01	Картометрический	1.00	-
24	316356.80	1333343.62	Картометрический	1.00	-
25	316301.53	1333322.69	Картометрический	1.00	-
26	316312.21	1333305.77	Картометрический	1.00	-
23	316362.02	1333331.01	Картометрический	1.00	-
27	316164.49	1333359.44	Картометрический	1.00	-
28	316175.63	1333381.22	Картометрический	1.00	-

1	2	3	4	5	6
29	316157.17	1333390.45	Картометрический	1.00	-
30	316152.24	1333380.53	Картометрический	1.00	-
31	316121.34	1333395.98	Картометрический	1.00	-
32	316120.92	1333386.37	Картометрический	1.00	-
33	316120.72	1333381.17	Картометрический	1.00	-
27	316164.49	1333359.44	Картометрический	1.00	-
34	316526.10	1332899.10	Картометрический	1.00	-
35	316576.81	1332943.75	Картометрический	1.00	-
36	316520.45	1333009.40	Картометрический	1.00	-
37	316540.16	1333042.04	Картометрический	1.00	-
38	316496.24	1333075.46	Картометрический	1.00	-
39	316453.05	1333024.84	Картометрический	1.00	-
40	316383.95	1333109.50	Картометрический	1.00	-
41	316353.58	1333086.68	Картометрический	1.00	-
42	316430.95	1332996.45	Картометрический	1.00	-
43	316447.71	1332980.84	Картометрический	1.00	-
44	316468.64	1332954.87	Картометрический	1.00	-
45	316435.11	1332913.41	Картометрический	1.00	-
46	316430.49	1332907.72	Картометрический	1.00	-
47	316448.13	1332887.39	Картометрический	1.00	-
48	316456.27	1332896.12	Картометрический	1.00	-
49	316494.44	1332931.68	Картометрический	1.00	-
34	316526.10	1332899.10	Картометрический	1.00	-
50	316490.73	1332696.52	Картометрический	1.00	-
51	316466.72	1332707.84	Картометрический	1.00	-
52	316450.62	1332685.78	Картометрический	1.00	-
53	316426.70	1332706.50	Картометрический	1.00	-
54	316457.56	1332738.71	Картометрический	1.00	-
55	316429.95	1332764.30	Картометрический	1.00	-
56	316415.54	1332750.40	Картометрический	1.00	-
57	316392.51	1332721.20	Картометрический	1.00	-
58	316417.22	1332697.17	Картометрический	1.00	-
59	316377.70	1332655.89	Картометрический	1.00	-
60	316396.95	1332636.63	Картометрический	1.00	-
61	316388.03	1332628.09	Картометрический	1.00	-
62	316361.11	1332604.87	Картометрический	1.00	-
63	316377.33	1332589.30	Картометрический	1.00	-
64	316402.20	1332614.18	Картометрический	1.00	-
65	316411.63	1332623.30	Картометрический	1.00	-
66	316420.20	1332614.03	Картометрический	1.00	-
67	316438.92	1332632.22	Картометрический	1.00	-
68	316473.18	1332652.73	Картометрический	1.00	-
50	316490.73	1332696.52	Картометрический	1.00	-
69	315805.35	1333192.69	Картометрический	1.00	-
70	315768.88	1333326.44	Картометрический	1.00	-

1	2	3	4	5	6
71	315682.80	1333301.50	Картометрический	1.00	-
72	315724.00	1333168.18	Картометрический	1.00	-
69	315805.35	1333192.69	Картометрический	1.00	-
73	316459.53	1332547.72	Картометрический	1.00	-
74	316468.81	1332559.86	Картометрический	1.00	-
75	316475.01	1332586.83	Картометрический	1.00	-
76	316474.50	1332588.22	Картометрический	1.00	-
77	316467.72	1332609.49	Картометрический	1.00	-
78	316462.72	1332629.46	Картометрический	1.00	-
79	316448.02	1332620.36	Картометрический	1.00	-
80	316409.99	1332585.20	Картометрический	1.00	-
81	316402.96	1332577.34	Картометрический	1.00	-
82	316423.73	1332568.63	Картометрический	1.00	-
73	316459.53	1332547.72	Картометрический	1.00	-
83	316577.03	1332631.52	Картометрический	1.00	-
84	316593.53	1332674.50	Картометрический	1.00	-
85	316581.57	1332690.92	Картометрический	1.00	-
86	316577.05	1332698.63	Картометрический	1.00	-
87	316539.87	1332671.29	Картометрический	1.00	-
88	316547.17	1332665.88	Картометрический	1.00	-
83	316577.03	1332631.52	Картометрический	1.00	-
89	316524.13	1332696.05	Картометрический	1.00	-
90	316530.63	1332704.00	Картометрический	1.00	-
91	316514.37	1332715.85	Картометрический	1.00	-
92	316508.46	1332707.94	Картометрический	1.00	-
89	316524.13	1332696.05	Картометрический	1.00	-
93	316532.02	1332737.30	Картометрический	1.00	-
94	316541.39	1332748.33	Картометрический	1.00	-
95	316513.28	1332773.13	Картометрический	1.00	-
96	316505.26	1332780.67	Картометрический	1.00	-
97	316495.53	1332770.37	Картометрический	1.00	-
98	316503.08	1332762.81	Картометрический	1.00	-
93	316532.02	1332737.30	Картометрический	1.00	-
99	316596.40	1332737.70	Картометрический	1.00	-
100	316621.83	1332765.31	Картометрический	1.00	-
101	316635.77	1332783.41	Картометрический	1.00	-
102	316639.90	1332789.61	Картометрический	1.00	-
103	316638.58	1332791.69	Картометрический	1.00	-
104	316596.70	1332821.85	Картометрический	1.00	-
105	316566.54	1332845.07	Картометрический	1.00	-
106	316563.28	1332847.59	Картометрический	1.00	-
107	316520.45	1332802.81	Картометрический	1.00	-
108	316592.23	1332739.65	Картометрический	1.00	-

1	2	3	4	5	6
99	316596.40	1332737.70	Картометрический	1.00	-
3. Сведения о характерных точках части (частей) границы объекта					
Обозначение характерных точек части границы	Координаты, м		Метод определения координат характерной точки	Средняя квадратическая погрешность положения характерной точки (М), м	Описание обозначения точки на местности (при наличии)
	X	Y			
1	2	3	4	5	6
Часть №					
-	-	-	-	-	-

ГРАФИЧЕСКОЕ ОПИСАНИЕ

местоположения границ

Зона улиц, дорог, инженерной и транспортной инфраструктуры

села Михайловка - ИТ1/1

(наименование объекта, местоположение границ которого описано (далее - объект))

Раздел 1

Сведения об объекте		
№ п/п	Характеристики объекта	Описание характеристик
1	2	3
1	Местоположение объекта	Воронежская область, Кантемировский муниципальный район, Михайловское сельское поселение, село Михайловка
2	Площадь объекта +/- величина погрешности определения площади (Р +/- Дельта Р)	-
3	Иные характеристики объекта	-

Сведения о местоположении границ объекта					
1. Система координат: МСК - 36, зона 1					
2. Сведения о характерных точках границ объекта					
Обозначение характерных точек границ	Координаты, м		Метод определения координат характерной точки	Средняя квадратическая погрешность положения характерной точки (М), м	Описание обозначения точки на местности (при наличии)
	X	Y			
1	2	3	4	5	6
1	318533.77	1333507.92	Картометрический	1.00	-
2	318528.41	1333522.39	Картометрический	1.00	-
3	318436.58	1333486.13	Картометрический	1.00	-
4	318258.12	1333422.04	Картометрический	1.00	-
5	318178.29	1333398.37	Картометрический	1.00	-
6	318039.84	1333355.01	Картометрический	1.00	-
7	317907.39	1333318.37	Картометрический	1.00	-
8	317740.97	1333271.10	Картометрический	1.00	-
9	317737.59	1333282.65	Картометрический	1.00	-
10	317713.01	1333278.62	Картометрический	1.00	-
11	317636.24	1333257.49	Картометрический	1.00	-
12	317453.52	1333204.39	Картометрический	1.00	-
13	317381.53	1333184.73	Картометрический	1.00	-
14	317257.28	1333152.00	Картометрический	1.00	-
15	317230.93	1333144.90	Картометрический	1.00	-
16	317229.93	1333138.02	Картометрический	1.00	-
17	317229.04	1333131.97	Картометрический	1.00	-
18	317162.01	1333116.62	Картометрический	1.00	-
19	316995.04	1333094.79	Картометрический	1.00	-
20	316888.22	1333079.05	Картометрический	1.00	-
21	316851.00	1333080.33	Картометрический	1.00	-
22	316858.71	1333098.64	Картометрический	1.00	-
23	316826.22	1333104.44	Картометрический	1.00	-
24	316818.43	1333109.47	Картометрический	1.00	-
25	316797.95	1333111.51	Картометрический	1.00	-
26	316777.70	1333108.26	Картометрический	1.00	-
27	316753.85	1333112.17	Картометрический	1.00	-
28	316705.44	1333123.21	Картометрический	1.00	-
29	316657.43	1333136.72	Картометрический	1.00	-
30	316633.57	1333144.36	Картометрический	1.00	-
31	316609.78	1333152.97	Картометрический	1.00	-
32	316549.78	1333177.23	Картометрический	1.00	-
33	316510.26	1333197.08	Картометрический	1.00	-
34	316489.19	1333206.81	Картометрический	1.00	-

1	2	3	4	5	6
35	316485.84	1333208.25	Картометрический	1.00	-
36	316494.09	1333237.44	Картометрический	1.00	-
37	316475.86	1333261.70	Картометрический	1.00	-
38	316467.00	1333255.19	Картометрический	1.00	-
39	316457.65	1333248.32	Картометрический	1.00	-
40	316474.05	1333213.34	Картометрический	1.00	-
41	316448.19	1333224.49	Картометрический	1.00	-
42	316430.57	1333232.17	Картометрический	1.00	-
43	316397.13	1333248.38	Картометрический	1.00	-
44	316326.93	1333282.61	Картометрический	1.00	-
45	316326.93	1333282.61	Картометрический	1.00	-
46	316313.27	1333289.26	Картометрический	1.00	-
47	316260.80	1333315.48	Картометрический	1.00	-
48	316239.54	1333325.96	Картометрический	1.00	-
49	316212.44	1333340.80	Картометрический	1.00	-
50	316210.98	1333336.36	Картометрический	1.00	-
51	316164.49	1333359.44	Картометрический	1.00	-
52	316120.72	1333381.17	Картометрический	1.00	-
53	316120.92	1333386.37	Картометрический	1.00	-
54	315910.89	1333483.66	Картометрический	1.00	-
55	315836.98	1333516.59	Картометрический	1.00	-
56	315785.75	1333537.64	Картометрический	1.00	-
57	315709.38	1333563.26	Картометрический	1.00	-
58	315660.55	1333579.81	Картометрический	1.00	-
59	315621.68	1333589.66	Картометрический	1.00	-
60	315578.21	1333596.69	Картометрический	1.00	-
61	315492.39	1333606.00	Картометрический	1.00	-
62	315448.21	1333608.50	Картометрический	1.00	-
63	315390.89	1333610.52	Картометрический	1.00	-
64	315336.80	1333606.77	Картометрический	1.00	-
65	315237.62	1333602.94	Картометрический	1.00	-
66	315169.11	1333601.92	Картометрический	1.00	-
67	315104.19	1333599.49	Картометрический	1.00	-
68	315029.95	1333597.06	Картометрический	1.00	-
69	314997.69	1333596.68	Картометрический	1.00	-
70	314992.53	1333575.44	Картометрический	1.00	-
71	314982.59	1333567.70	Картометрический	1.00	-
72	315016.68	1333566.92	Картометрический	1.00	-
73	315170.45	1333570.79	Картометрический	1.00	-
74	315350.29	1333579.10	Картометрический	1.00	-
75	315430.22	1333576.14	Картометрический	1.00	-
76	315515.81	1333569.14	Картометрический	1.00	-
77	315625.73	1333552.62	Картометрический	1.00	-
78	315662.96	1333544.48	Картометрический	1.00	-
79	315726.10	1333529.46	Картометрический	1.00	-
80	315763.45	1333516.63	Картометрический	1.00	-
81	315826.24	1333491.39	Картометрический	1.00	-
82	315852.49	1333479.62	Картометрический	1.00	-

1	2	3	4	5	6
83	315912.16	1333452.88	Картометрический	1.00	-
84	316036.34	1333395.20	Картометрический	1.00	-
85	316140.33	1333343.70	Картометрический	1.00	-
86	316227.50	1333301.35	Картометрический	1.00	-
87	316265.72	1333282.35	Картометрический	1.00	-
88	316290.81	1333269.88	Картометрический	1.00	-
89	316321.73	1333254.74	Картометрический	1.00	-
90	316373.04	1333229.72	Картометрический	1.00	-
91	316453.34	1333190.71	Картометрический	1.00	-
92	316513.75	1333162.55	Картометрический	1.00	-
93	316563.24	1333141.65	Картометрический	1.00	-
94	316612.40	1333122.77	Картометрический	1.00	-
95	316637.10	1333114.36	Картометрический	1.00	-
96	316686.33	1333099.82	Картометрический	1.00	-
97	316723.81	1333090.64	Картометрический	1.00	-
98	316761.44	1333082.94	Картометрический	1.00	-
99	316774.18	1333081.08	Картометрический	1.00	-
100	316782.48	1333069.64	Картометрический	1.00	-
101	316767.60	1333024.51	Картометрический	1.00	-
102	316765.08	1333011.27	Картометрический	1.00	-
103	316761.28	1332990.28	Картометрический	1.00	-
104	316711.06	1332905.58	Картометрический	1.00	-
105	316672.95	1332838.80	Картометрический	1.00	-
106	316644.11	1332795.94	Картометрический	1.00	-
107	316639.90	1332789.61	Картометрический	1.00	-
108	316635.77	1332783.41	Картометрический	1.00	-
109	316621.83	1332765.31	Картометрический	1.00	-
110	316585.91	1332726.31	Картометрический	1.00	-
111	316567.90	1332709.75	Картометрический	1.00	-
112	316531.70	1332683.15	Картометрический	1.00	-
113	316473.18	1332652.73	Картометрический	1.00	-
114	316438.92	1332632.22	Картометрический	1.00	-
115	316420.20	1332614.03	Картометрический	1.00	-
116	316396.94	1332591.44	Картометрический	1.00	-
117	316359.13	1332553.03	Картометрический	1.00	-
118	316350.53	1332544.30	Картометрический	1.00	-
119	316304.03	1332497.19	Картометрический	1.00	-
120	316271.63	1332464.88	Картометрический	1.00	-
121	316257.33	1332456.92	Картометрический	1.00	-
122	316228.02	1332454.75	Картометрический	1.00	-
123	316162.14	1332477.91	Картометрический	1.00	-
124	316026.40	1332524.06	Картометрический	1.00	-
125	315999.98	1332530.04	Картометрический	1.00	-
126	315956.90	1332531.57	Картометрический	1.00	-
127	315914.01	1332527.85	Картометрический	1.00	-
128	315868.04	1332514.11	Картометрический	1.00	-
129	315835.01	1332505.15	Картометрический	1.00	-
130	315806.78	1332489.39	Картометрический	1.00	-

1	2	3	4	5	6
131	315789.31	1332473.03	Картометрический	1.00	-
132	315773.93	1332450.95	Картометрический	1.00	-
133	315762.53	1332431.76	Картометрический	1.00	-
134	315744.07	1332378.73	Картометрический	1.00	-
135	315679.82	1332134.23	Картометрический	1.00	-
136	315650.86	1332020.75	Картометрический	1.00	-
137	315619.59	1331894.98	Картометрический	1.00	-
138	315613.86	1331894.33	Картометрический	1.00	-
139	315611.17	1331884.54	Картометрический	1.00	-
140	315614.86	1331878.54	Картометрический	1.00	-
141	315614.58	1331877.21	Картометрический	1.00	-
142	315624.50	1331873.77	Картометрический	1.00	-
143	315516.40	1331473.68	Картометрический	1.00	-
144	315331.31	1331155.00	Картометрический	1.00	-
145	315220.59	1330968.54	Картометрический	1.00	-
146	315227.96	1330967.21	Картометрический	1.00	-
147	315273.52	1331043.03	Картометрический	1.00	-
148	315373.05	1331214.52	Картометрический	1.00	-
149	315490.57	1331416.38	Картометрический	1.00	-
150	315525.74	1331480.32	Картометрический	1.00	-
151	315548.01	1331552.18	Картометрический	1.00	-
152	315567.76	1331630.79	Картометрический	1.00	-
153	315607.27	1331772.42	Картометрический	1.00	-
154	315634.82	1331871.30	Картометрический	1.00	-
155	315641.73	1331873.23	Картометрический	1.00	-
156	315644.24	1331884.88	Картометрический	1.00	-
157	315639.83	1331890.05	Картометрический	1.00	-
158	315671.14	1332016.28	Картометрический	1.00	-
159	315696.23	1332108.02	Картометрический	1.00	-
160	315704.94	1332108.96	Картометрический	1.00	-
161	315707.70	1332118.17	Картометрический	1.00	-
162	315701.01	1332123.47	Картометрический	1.00	-
163	315746.35	1332313.96	Картометрический	1.00	-
164	315763.16	1332378.26	Картометрический	1.00	-
165	315779.31	1332422.13	Картометрический	1.00	-
166	315790.33	1332441.56	Картометрический	1.00	-
167	315805.15	1332461.36	Картометрический	1.00	-
168	315820.99	1332475.35	Картометрический	1.00	-
169	315843.09	1332487.57	Картометрический	1.00	-
170	315868.49	1332497.95	Картометрический	1.00	-
171	315917.73	1332511.29	Картометрический	1.00	-
172	315952.28	1332514.28	Картометрический	1.00	-
173	315997.68	1332512.10	Картометрический	1.00	-
174	316021.51	1332506.72	Картометрический	1.00	-
175	316156.15	1332462.20	Картометрический	1.00	-
176	316225.48	1332438.37	Картометрический	1.00	-
177	316259.29	1332439.03	Картометрический	1.00	-
178	316281.84	1332450.06	Картометрический	1.00	-

1	2	3	4	5	6
179	316324.70	1332492.78	Картометрический	1.00	-
180	316330.54	1332493.75	Картометрический	1.00	-
181	316335.88	1332489.50	Картометрический	1.00	-
182	316341.77	1332494.33	Картометрический	1.00	-
183	316342.85	1332495.20	Картометрический	1.00	-
184	316340.13	1332502.07	Картометрический	1.00	-
185	316341.44	1332508.64	Картометрический	1.00	-
186	316409.99	1332585.20	Картометрический	1.00	-
187	316448.02	1332620.36	Картометрический	1.00	-
188	316496.33	1332650.26	Картометрический	1.00	-
189	316539.87	1332671.29	Картометрический	1.00	-
190	316577.05	1332698.63	Картометрический	1.00	-
191	316596.36	1332716.41	Картометрический	1.00	-
192	316608.92	1332730.05	Картометрический	1.00	-
193	316610.01	1332731.23	Картометрический	1.00	-
194	316618.10	1332739.18	Картометрический	1.00	-
195	316632.65	1332755.81	Картометрический	1.00	-
196	316647.18	1332774.63	Картометрический	1.00	-
197	316655.63	1332786.67	Картометрический	1.00	-
198	316686.00	1332829.92	Картометрический	1.00	-
199	316697.89	1332851.61	Картометрический	1.00	-
200	316723.57	1332898.44	Картометрический	1.00	-
201	316759.13	1332958.40	Картометрический	1.00	-
202	316773.67	1332982.93	Картометрический	1.00	-
203	316785.44	1333000.41	Картометрический	1.00	-
204	316793.26	1333015.78	Картометрический	1.00	-
205	316809.90	1333066.69	Картометрический	1.00	-
206	316824.89	1333077.08	Картометрический	1.00	-
207	316885.41	1333068.15	Картометрический	1.00	-
208	316966.18	1333076.15	Картометрический	1.00	-
209	317180.47	1333104.85	Картометрический	1.00	-
210	317263.33	1333125.28	Картометрический	1.00	-
211	317388.81	1333158.32	Картометрический	1.00	-
212	317486.43	1333186.19	Картометрический	1.00	-
213	317630.25	1333228.06	Картометрический	1.00	-
214	317720.04	1333251.82	Картометрический	1.00	-
215	317744.95	1333256.26	Картометрический	1.00	-
216	318016.33	1333331.78	Картометрический	1.00	-
217	318251.41	1333406.36	Картометрический	1.00	-
218	318437.51	1333470.96	Картометрический	1.00	-
1	318533.77	1333507.92	Картометрический	1.00	-
219	316659.39	1333417.20	Картометрический	1.00	-
220	316664.56	1333437.71	Картометрический	1.00	-
221	316636.31	1333439.46	Картометрический	1.00	-
222	316627.27	1333427.51	Картометрический	1.00	-
223	316646.80	1333412.54	Картометрический	1.00	-
219	316659.39	1333417.20	Картометрический	1.00	-

1	2	3	4	5	6
224	316901.29	1333017.55	Картометрический	1.00	-
225	316898.20	1333033.71	Картометрический	1.00	-
226	316874.02	1333030.14	Картометрический	1.00	-
227	316877.79	1333012.83	Картометрический	1.00	-
224	316901.29	1333017.55	Картометрический	1.00	-
3. Сведения о характерных точках части (частей) границы объекта					
Обозначение характерных точек части границы	Координаты, м		Метод определения координат характерной точки	Средняя квадратическая погрешность положения характерной точки (M _t), м	Описание обозначения точки на местности (при наличии)
	X	Y			
1	2	3	4	5	6
Часть №					
-	-	-	-	-	-

ГРАФИЧЕСКОЕ ОПИСАНИЕ

местоположения границ

Зона сельскохозяйственного использования в границах населенного пункта

села Михайловка - СХ1/1

(наименование объекта, местоположение границ которого описано (далее - объект))

Раздел 1

Сведения об объекте		
№ п/п	Характеристики объекта	Описание характеристик
1	2	3
1	Местоположение объекта	Воронежская область, Кантемировский муниципальный район, Михайловское сельское поселение, село Михайловка
2	Площадь объекта +/- величина погрешности определения площади (Р +/- Дельта Р)	-
3	Иные характеристики объекта	-

Сведения о местоположении границ объекта					
1. Система координат: МСК - 36, зона 1					
2. Сведения о характерных точках границ объекта					
Обозначение характерных точек границ	Координаты, м		Метод определения координат характерной точки	Средняя квадратическая погрешность положения характерной точки (М), м	Описание обозначения точки на местности (при наличии)
	X	Y			
1	2	3	4	5	6
1	315613.86	1331894.33	Картометрический	1.00	-
2	315619.59	1331894.98	Картометрический	1.00	-
3	315650.86	1332020.75	Картометрический	1.00	-
4	315679.82	1332134.23	Картометрический	1.00	-
5	315744.07	1332378.73	Картометрический	1.00	-
6	315762.53	1332431.76	Картометрический	1.00	-
7	315773.93	1332450.95	Картометрический	1.00	-
8	315789.31	1332473.03	Картометрический	1.00	-
9	315806.78	1332489.39	Картометрический	1.00	-
10	315820.71	1332497.17	Картометрический	1.00	-
11	315774.64	1332510.71	Картометрический	1.00	-
12	315724.54	1332539.00	Картометрический	1.00	-
13	315512.30	1332797.83	Картометрический	1.00	-
14	315171.34	1332939.53	Картометрический	1.00	-
15	315174.11	1332923.16	Картометрический	1.00	-
16	315169.15	1332901.26	Картометрический	1.00	-
17	315143.13	1332841.75	Картометрический	1.00	-
18	315123.81	1332804.52	Картометрический	1.00	-
19	315111.25	1332783.53	Картометрический	1.00	-
20	315053.05	1332684.83	Картометрический	1.00	-
21	314882.68	1332403.41	Картометрический	1.00	-
22	315068.43	1332295.24	Картометрический	1.00	-
23	315098.06	1332301.71	Картометрический	1.00	-
24	315122.03	1332343.72	Картометрический	1.00	-
25	315389.75	1332206.09	Картометрический	1.00	-
26	315366.59	1332146.57	Картометрический	1.00	-
27	315506.11	1332089.20	Картометрический	1.00	-
28	315468.13	1331997.04	Картометрический	1.00	-
29	315450.37	1331958.48	Картометрический	1.00	-
1	315613.86	1331894.33	Картометрический	1.00	-
30	315493.72	1332441.22	Картометрический	1.00	-
31	315547.71	1332540.55	Картометрический	1.00	-
32	315343.97	1332665.45	Картометрический	1.00	-

1	2	3	4	5	6
33	315314.07	1332657.51	Картометрический	1.00	-
34	315182.09	1332453.61	Картометрический	1.00	-
35	315357.30	1332350.05	Картометрический	1.00	-
36	315427.46	1332473.81	Картометрический	1.00	-
30	315493.72	1332441.22	Картометрический	1.00	-
37	315709.38	1333563.26	Картометрический	1.00	-
38	315714.04	1333676.15	Картометрический	1.00	-
39	315838.51	1333983.75	Картометрический	1.00	-
40	315726.06	1333992.66	Картометрический	1.00	-
41	315665.47	1333997.96	Картометрический	1.00	-
42	315611.99	1334002.64	Картометрический	1.00	-
43	315547.68	1334008.26	Картометрический	1.00	-
44	315472.52	1334020.99	Картометрический	1.00	-
45	315402.12	1334007.38	Картометрический	1.00	-
46	315378.17	1333948.59	Картометрический	1.00	-
47	315242.15	1333768.81	Картометрический	1.00	-
48	315237.62	1333602.94	Картометрический	1.00	-
49	315336.80	1333606.77	Картометрический	1.00	-
50	315390.89	1333610.52	Картометрический	1.00	-
51	315448.21	1333608.50	Картометрический	1.00	-
52	315492.39	1333606.00	Картометрический	1.00	-
53	315578.21	1333596.69	Картометрический	1.00	-
54	315621.68	1333589.66	Картометрический	1.00	-
55	315660.55	1333579.81	Картометрический	1.00	-
37	315709.38	1333563.26	Картометрический	1.00	-
56	315878.54	1333025.09	Картометрический	1.00	-
57	315805.35	1333192.69	Картометрический	1.00	-
58	315724.00	1333168.18	Картометрический	1.00	-
59	315682.80	1333301.50	Картометрический	1.00	-
60	315768.88	1333326.44	Картометрический	1.00	-
61	315740.43	1333430.78	Картометрический	1.00	-
62	315726.10	1333529.46	Картометрический	1.00	-
63	315662.96	1333544.48	Картометрический	1.00	-
64	315625.73	1333552.62	Картометрический	1.00	-
65	315515.81	1333569.14	Картометрический	1.00	-
66	315430.22	1333576.14	Картометрический	1.00	-
67	315374.27	1333578.21	Картометрический	1.00	-
68	315517.42	1333339.75	Картометрический	1.00	-
69	315693.30	1333106.50	Картометрический	1.00	-
70	315795.65	1333070.94	Картометрический	1.00	-
56	315878.54	1333025.09	Картометрический	1.00	-
71	318548.20	1333468.95	Картометрический	1.00	-
72	318533.77	1333507.92	Картометрический	1.00	-
73	318437.51	1333470.96	Картометрический	1.00	-
74	318251.41	1333406.36	Картометрический	1.00	-

1	2	3	4	5	6
75	318016.33	1333331.78	Картометрический	1.00	-
76	317744.95	1333256.26	Картометрический	1.00	-
77	317720.04	1333251.82	Картометрический	1.00	-
78	317630.25	1333228.06	Картометрический	1.00	-
79	317486.43	1333186.19	Картометрический	1.00	-
80	317388.81	1333158.32	Картометрический	1.00	-
81	317334.82	1333144.10	Картометрический	1.00	-
82	317362.81	1333044.68	Картометрический	1.00	-
83	317696.66	1333155.25	Картометрический	1.00	-
84	317759.41	1333241.44	Картометрический	1.00	-
85	318051.65	1333321.16	Картометрический	1.00	-
86	318165.18	1333331.80	Картометрический	1.00	-
71	318548.20	1333468.95	Картометрический	1.00	-
87	315538.97	1331024.76	Картометрический	1.00	-
88	315434.73	1331086.17	Картометрический	1.00	-
89	315596.34	1331443.05	Картометрический	1.00	-
90	315696.53	1331776.09	Картометрический	1.00	-
91	315749.32	1331761.14	Картометрический	1.00	-
92	315740.43	1331715.35	Картометрический	1.00	-
93	315829.72	1331693.73	Картометрический	1.00	-
94	315859.48	1331785.11	Картометрический	1.00	-
95	315830.12	1331791.84	Картометрический	1.00	-
96	315839.82	1331844.90	Картометрический	1.00	-
97	315715.12	1331873.45	Картометрический	1.00	-
98	315777.06	1332091.35	Картометрический	1.00	-
99	315812.08	1332335.64	Картометрический	1.00	-
100	315845.75	1332455.23	Картометрический	1.00	-
101	315843.09	1332487.57	Картометрический	1.00	-
102	315820.99	1332475.35	Картометрический	1.00	-
103	315805.15	1332461.36	Картометрический	1.00	-
104	315790.33	1332441.56	Картометрический	1.00	-
105	315779.31	1332422.13	Картометрический	1.00	-
106	315763.16	1332378.26	Картометрический	1.00	-
107	315746.35	1332313.96	Картометрический	1.00	-
108	315701.01	1332123.47	Картометрический	1.00	-
109	315707.70	1332118.17	Картометрический	1.00	-
110	315704.94	1332108.96	Картометрический	1.00	-
111	315696.23	1332108.02	Картометрический	1.00	-
112	315671.14	1332016.28	Картометрический	1.00	-
113	315639.83	1331890.05	Картометрический	1.00	-
114	315644.24	1331884.88	Картометрический	1.00	-
115	315641.73	1331873.23	Картометрический	1.00	-
116	315634.82	1331871.30	Картометрический	1.00	-
117	315607.27	1331772.42	Картометрический	1.00	-
118	315567.76	1331630.79	Картометрический	1.00	-
119	315548.01	1331552.18	Картометрический	1.00	-
120	315525.74	1331480.32	Картометрический	1.00	-

1	2	3	4	5	6
121	315490.57	1331416.38	Картометрический	1.00	-
122	315373.05	1331214.52	Картометрический	1.00	-
123	315273.52	1331043.03	Картометрический	1.00	-
124	315227.96	1330967.21	Картометрический	1.00	-
125	315277.25	1330958.34	Картометрический	1.00	-
126	315308.56	1330937.16	Картометрический	1.00	-
127	315325.48	1330893.90	Картометрический	1.00	-
128	315432.71	1330839.05	Картометрический	1.00	-
87	315538.97	1331024.76	Картометрический	1.00	-
129	316144.96	1330790.99	Картометрический	1.00	-
130	316226.12	1330871.50	Картометрический	1.00	-
131	316254.00	1330924.89	Картометрический	1.00	-
132	316264.23	1330967.66	Картометрический	1.00	-
133	316304.70	1331057.12	Картометрический	1.00	-
134	316337.62	1331232.59	Картометрический	1.00	-
135	316364.64	1331333.47	Картометрический	1.00	-
136	316384.04	1331384.77	Картометрический	1.00	-
137	316401.82	1331431.79	Картометрический	1.00	-
138	316433.09	1331491.12	Картометрический	1.00	-
139	316505.78	1331590.28	Картометрический	1.00	-
140	316632.59	1331703.82	Картометрический	1.00	-
141	316789.06	1331625.77	Картометрический	1.00	-
142	316833.03	1331629.14	Картометрический	1.00	-
143	316863.47	1331644.39	Картометрический	1.00	-
144	316914.20	1331693.54	Картометрический	1.00	-
145	316963.18	1331888.50	Картометрический	1.00	-
146	316927.65	1331918.19	Картометрический	1.00	-
147	316810.06	1331992.97	Картометрический	1.00	-
148	316714.37	1331863.22	Картометрический	1.00	-
149	316638.15	1331926.51	Картометрический	1.00	-
150	316750.93	1332054.80	Картометрический	1.00	-
151	316730.23	1332094.03	Картометрический	1.00	-
152	316712.14	1332138.32	Картометрический	1.00	-
153	316690.64	1332180.96	Картометрический	1.00	-
154	316665.49	1332186.97	Картометрический	1.00	-
155	316581.46	1332336.99	Картометрический	1.00	-
156	316520.85	1332319.75	Картометрический	1.00	-
157	316546.84	1332252.15	Картометрический	1.00	-
158	316364.63	1332172.96	Картометрический	1.00	-
159	316296.35	1331871.03	Картометрический	1.00	-
160	316479.10	1331824.84	Картометрический	1.00	-
161	316426.98	1331662.02	Картометрический	1.00	-
162	316240.87	1331730.70	Картометрический	1.00	-
163	316112.12	1331300.30	Картометрический	1.00	-
164	316029.71	1330997.56	Картометрический	1.00	-
129	316144.96	1330790.99	Картометрический	1.00	-

1	2	3	4	5	6
165	316501.44	1331920.72	Картометрический	1.00	-
166	316546.57	1332085.69	Картометрический	1.00	-
167	316388.20	1332122.46	Картометрический	1.00	-
168	316352.51	1331956.81	Картометрический	1.00	-
165	316501.44	1331920.72	Картометрический	1.00	-
169	317608.17	1332668.95	Картометрический	1.00	-
170	317596.48	1332716.22	Картометрический	1.00	-
171	317648.72	1332731.57	Картометрический	1.00	-
172	317626.63	1332827.73	Картометрический	1.00	-
173	317559.83	1332803.49	Картометрический	1.00	-
174	317561.45	1332780.59	Картометрический	1.00	-
175	317485.50	1332762.82	Картометрический	1.00	-
176	317441.59	1332798.64	Картометрический	1.00	-
177	317385.03	1332773.05	Картометрический	1.00	-
178	317403.88	1332743.42	Картометрический	1.00	-
179	317328.47	1332717.84	Картометрический	1.00	-
180	317377.22	1332650.77	Картометрический	1.00	-
181	317417.27	1332615.07	Картометрический	1.00	-
182	317432.10	1332625.22	Картометрический	1.00	-
169	317608.17	1332668.95	Картометрический	1.00	-
183	316923.11	1333024.62	Картометрический	1.00	-
184	316917.91	1333071.37	Картометрический	1.00	-
185	316885.41	1333068.15	Картометрический	1.00	-
186	316824.89	1333077.08	Картометрический	1.00	-
187	316809.90	1333066.69	Картометрический	1.00	-
188	316793.26	1333015.78	Картометрический	1.00	-
189	316877.86	1332996.34	Картометрический	1.00	-
190	316877.79	1333012.83	Картометрический	1.00	-
191	316874.02	1333030.14	Картометрический	1.00	-
192	316898.20	1333033.71	Картометрический	1.00	-
193	316901.29	1333017.55	Картометрический	1.00	-
183	316923.11	1333024.62	Картометрический	1.00	-
194	316767.60	1333024.51	Картометрический	1.00	-
195	316782.48	1333069.64	Картометрический	1.00	-
196	316774.18	1333081.08	Картометрический	1.00	-
197	316761.44	1333082.94	Картометрический	1.00	-
198	316723.81	1333090.64	Картометрический	1.00	-
199	316686.33	1333099.82	Картометрический	1.00	-
200	316637.10	1333114.36	Картометрический	1.00	-
201	316612.40	1333122.77	Картометрический	1.00	-
202	316563.24	1333141.65	Картометрический	1.00	-
203	316513.75	1333162.55	Картометрический	1.00	-
204	316453.34	1333190.71	Картометрический	1.00	-
205	316373.04	1333229.72	Картометрический	1.00	-
206	316321.73	1333254.74	Картометрический	1.00	-

1	2	3	4	5	6
207	316290.81	1333269.88	Картометрический	1.00	-
208	316265.72	1333282.35	Картометрический	1.00	-
209	316340.39	1333179.76	Картометрический	1.00	-
210	316382.00	1333211.54	Картометрический	1.00	-
211	316447.05	1333127.77	Картометрический	1.00	-
212	316483.14	1333159.42	Картометрический	1.00	-
213	316507.79	1333144.00	Картометрический	1.00	-
214	316503.14	1333139.15	Картометрический	1.00	-
215	316525.56	1333111.75	Картометрический	1.00	-
216	316493.78	1333078.69	Картометрический	1.00	-
217	316496.24	1333075.46	Картометрический	1.00	-
218	316540.16	1333042.04	Картометрический	1.00	-
219	316520.45	1333009.40	Картометрический	1.00	-
220	316576.81	1332943.75	Картометрический	1.00	-
221	316526.10	1332899.10	Картометрический	1.00	-
222	316512.75	1332883.22	Картометрический	1.00	-
223	316535.68	1332862.72	Картометрический	1.00	-
224	316564.00	1332885.55	Картометрический	1.00	-
225	316568.56	1332889.38	Картометрический	1.00	-
226	316582.66	1332874.06	Картометрический	1.00	-
227	316587.38	1332877.29	Картометрический	1.00	-
228	316598.02	1332868.40	Картометрический	1.00	-
229	316732.69	1333035.93	Картометрический	1.00	-
194	316767.60	1333024.51	Картометрический	1.00	-
230	316615.79	1332976.40	Картометрический	1.00	-
231	316689.32	1333055.05	Картометрический	1.00	-
232	316635.45	1333078.49	Картометрический	1.00	-
233	316575.12	1333017.88	Картометрический	1.00	-
230	316615.79	1332976.40	Картометрический	1.00	-
234	316797.95	1333111.51	Картометрический	1.00	-
235	316818.43	1333109.47	Картометрический	1.00	-
236	316826.22	1333104.44	Картометрический	1.00	-
237	316858.71	1333098.64	Картометрический	1.00	-
238	316862.95	1333108.71	Картометрический	1.00	-
239	316877.99	1333144.46	Картометрический	1.00	-
240	316876.82	1333188.55	Картометрический	1.00	-
241	316866.48	1333244.62	Картометрический	1.00	-
242	316848.39	1333289.76	Картометрический	1.00	-
243	316817.45	1333321.48	Картометрический	1.00	-
244	316778.86	1333349.90	Картометрический	1.00	-
245	316731.29	1333406.39	Картометрический	1.00	-
246	316665.14	1333466.49	Картометрический	1.00	-
247	316653.94	1333521.73	Картометрический	1.00	-
248	316631.63	1333566.92	Картометрический	1.00	-
249	316621.91	1333604.33	Картометрический	1.00	-
250	316618.77	1333625.56	Картометрический	1.00	-

1	2	3	4	5	6
251	316590.02	1333698.80	Картометрический	1.00	-
252	316591.37	1333742.02	Картометрический	1.00	-
253	316607.86	1333776.59	Картометрический	1.00	-
254	316520.38	1333821.67	Картометрический	1.00	-
255	316419.27	1333859.28	Картометрический	1.00	-
256	316381.44	1333880.91	Картометрический	1.00	-
257	316267.64	1333918.66	Картометрический	1.00	-
258	316208.55	1333931.20	Картометрический	1.00	-
259	316158.67	1333935.16	Картометрический	1.00	-
260	316138.25	1333776.08	Картометрический	1.00	-
261	316130.44	1333643.56	Картометрический	1.00	-
262	316097.04	1333604.78	Картометрический	1.00	-
263	316103.09	1333394.63	Картометрический	1.00	-
264	316120.92	1333386.37	Картометрический	1.00	-
265	316121.34	1333395.98	Картометрический	1.00	-
266	316152.24	1333380.53	Картометрический	1.00	-
267	316157.17	1333390.45	Картометрический	1.00	-
268	316175.63	1333381.22	Картометрический	1.00	-
269	316164.49	1333359.44	Картометрический	1.00	-
270	316210.98	1333336.36	Картометрический	1.00	-
271	316212.44	1333340.80	Картометрический	1.00	-
272	316239.54	1333325.96	Картометрический	1.00	-
273	316260.80	1333315.48	Картометрический	1.00	-
274	316313.27	1333289.26	Картометрический	1.00	-
275	316326.93	1333282.61	Картометрический	1.00	-
276	316312.21	1333305.77	Картометрический	1.00	-
277	316301.53	1333322.69	Картометрический	1.00	-
278	316267.13	1333377.18	Картометрический	1.00	-
279	316236.83	1333436.97	Картометрический	1.00	-
280	316264.86	1333446.79	Картометрический	1.00	-
281	316300.15	1333461.57	Картометрический	1.00	-
282	316205.05	1333774.19	Картометрический	1.00	-
283	316248.44	1333781.34	Картометрический	1.00	-
284	316350.47	1333796.35	Картометрический	1.00	-
285	316448.13	1333815.94	Картометрический	1.00	-
286	316447.45	1333503.51	Картометрический	1.00	-
287	316484.89	1333389.30	Картометрический	1.00	-
288	316434.06	1333364.42	Картометрический	1.00	-
289	316467.00	1333255.19	Картометрический	1.00	-
290	316475.86	1333261.70	Картометрический	1.00	-
291	316494.09	1333237.44	Картометрический	1.00	-
292	316485.84	1333208.25	Картометрический	1.00	-
293	316489.19	1333206.81	Картометрический	1.00	-
294	316510.26	1333197.08	Картометрический	1.00	-
295	316549.78	1333177.23	Картометрический	1.00	-
296	316609.78	1333152.97	Картометрический	1.00	-
297	316633.57	1333144.36	Картометрический	1.00	-
298	316657.43	1333136.72	Картометрический	1.00	-

1	2	3	4	5	6
299	316705.44	1333123.21	Картометрический	1.00	-
300	316753.85	1333112.17	Картометрический	1.00	-
301	316777.70	1333108.26	Картометрический	1.00	-
234	316797.95	1333111.51	Картометрический	1.00	-
302	316768.58	1333165.35	Картометрический	1.00	-
303	316791.43	1333224.74	Картометрический	1.00	-
304	316780.99	1333265.42	Картометрический	1.00	-
305	316749.71	1333316.88	Картометрический	1.00	-
306	316740.97	1333331.25	Картометрический	1.00	-
307	316728.07	1333323.80	Картометрический	1.00	-
308	316711.44	1333315.56	Картометрический	1.00	-
309	316717.74	1333292.25	Картометрический	1.00	-
310	316671.37	1333257.59	Картометрический	1.00	-
302	316768.58	1333165.35	Картометрический	1.00	-
311	316659.39	1333417.20	Картометрический	1.00	-
312	316664.56	1333437.71	Картометрический	1.00	-
313	316636.31	1333439.46	Картометрический	1.00	-
314	316627.27	1333427.51	Картометрический	1.00	-
315	316646.80	1333412.54	Картометрический	1.00	-
311	316659.39	1333417.20	Картометрический	1.00	-
316	316736.32	1332763.63	Картометрический	1.00	-
317	316752.69	1332813.45	Картометрический	1.00	-
318	316692.15	1332841.14	Картометрический	1.00	-
319	316686.00	1332829.92	Картометрический	1.00	-
320	316655.63	1332786.67	Картометрический	1.00	-
316	316736.32	1332763.63	Картометрический	1.00	-

3. Сведения о характерных точках части (частей) границы объекта

Обозначение характерных точек части границы	Координаты, м		Метод определения координат характерной точки	Средняя квадратическая погрешность положения характерной точки (М), м	Описание обозначения точки на местности (при наличии)
	X	Y			
1	2	3	4	5	6
Часть №					
-	-	-	-	-	-

ГРАФИЧЕСКОЕ ОПИСАНИЕ

местоположения границ

Зона сельскохозяйственного производства села Михайловка - СХ2/1

(наименование объекта, местоположение границ которого описано (далее - объект))

Раздел 1

Сведения об объекте		
№ п/п	Характеристики объекта	Описание характеристик
1	2	3
1	Местоположение объекта	Воронежская область, Кантемировский муниципальный район, Михайловское сельское поселение, село Михайловка
2	Площадь объекта +/- величина погрешности определения площади (Р +/- Дельта Р)	-
3	Иные характеристики объекта	-

Сведения о местоположении границ объекта

1. Система координат: МСК - 36, зона 1

2. Сведения о характерных точках границ объекта

Обозначение характерных точек границ	Координаты, м		Метод определения координат характерной точки	Средняя квадратическая погрешность положения характерной точки (Мт), м	Описание обозначения точки на местности (при наличии)
	X	Y			
1	2	3	4	5	6
1	315450.37	1331958.48	Картометрический	1.00	-
2	315468.13	1331997.04	Картометрический	1.00	-
3	315506.11	1332089.20	Картометрический	1.00	-
4	315366.59	1332146.57	Картометрический	1.00	-
5	315389.75	1332206.09	Картометрический	1.00	-
6	315122.03	1332343.72	Картометрический	1.00	-
7	315098.06	1332301.71	Картометрический	1.00	-
8	315068.43	1332295.24	Картометрический	1.00	-
9	314882.68	1332403.41	Картометрический	1.00	-
10	314790.49	1332251.12	Картометрический	1.00	-
11	314870.41	1332212.52	Картометрический	1.00	-
12	314929.70	1332181.05	Картометрический	1.00	-
13	315022.32	1332187.99	Картометрический	1.00	-
14	315172.51	1332109.47	Картометрический	1.00	-
15	315374.66	1331992.30	Картометрический	1.00	-
1	315450.37	1331958.48	Картометрический	1.00	-
16	316501.44	1331920.72	Картометрический	1.00	-
17	316546.57	1332085.69	Картометрический	1.00	-
18	316388.20	1332122.46	Картометрический	1.00	-
19	316352.51	1331956.81	Картометрический	1.00	-
16	316501.44	1331920.72	Картометрический	1.00	-
20	316714.37	1331863.22	Картометрический	1.00	-
21	316810.06	1331992.97	Картометрический	1.00	-
22	316788.93	1332006.41	Картометрический	1.00	-
23	316768.47	1332035.10	Картометрический	1.00	-
24	316750.93	1332054.80	Картометрический	1.00	-
25	316638.15	1331926.51	Картометрический	1.00	-
20	316714.37	1331863.22	Картометрический	1.00	-
26	317737.59	1333282.65	Картометрический	1.00	-
27	317685.47	1333460.65	Картометрический	1.00	-
28	317672.92	1333503.54	Картометрический	1.00	-

1	2	3	4	5	6
29	317634.05	1333636.29	Картометрический	1.00	-
30	317631.14	1333646.23	Картометрический	1.00	-
31	317629.54	1333652.57	Картометрический	1.00	-
32	317623.86	1333675.13	Картометрический	1.00	-
33	317590.18	1333689.08	Картометрический	1.00	-
34	317577.10	1333656.17	Картометрический	1.00	-
35	317553.83	1333620.83	Картометрический	1.00	-
36	317510.24	1333584.02	Картометрический	1.00	-
37	317478.55	1333552.17	Картометрический	1.00	-
38	317390.99	1333446.34	Картометрический	1.00	-
39	317319.44	1333351.60	Картометрический	1.00	-
40	317281.81	1333301.77	Картометрический	1.00	-
41	317256.77	1333258.82	Картометрический	1.00	-
42	317241.92	1333219.99	Картометрический	1.00	-
43	317232.69	1333156.93	Картометрический	1.00	-
44	317230.93	1333144.90	Картометрический	1.00	-
45	317257.28	1333152.00	Картометрический	1.00	-
46	317381.53	1333184.73	Картометрический	1.00	-
47	317453.52	1333204.39	Картометрический	1.00	-
48	317636.24	1333257.49	Картометрический	1.00	-
49	317713.01	1333278.62	Картометрический	1.00	-
26	317737.59	1333282.65	Картометрический	1.00	-
50	315166.06	1333716.96	Картометрический	1.00	-
51	315242.15	1333768.81	Картометрический	1.00	-
52	315378.17	1333948.59	Картометрический	1.00	-
53	315402.12	1334007.38	Картометрический	1.00	-
54	315380.08	1334004.24	Картометрический	1.00	-
55	315349.66	1334007.98	Картометрический	1.00	-
56	315284.02	1334039.24	Картометрический	1.00	-
57	315173.93	1334104.93	Картометрический	1.00	-
58	315126.72	1334119.88	Картометрический	1.00	-
59	315029.67	1334143.03	Картометрический	1.00	-
60	314936.28	1334189.03	Картометрический	1.00	-
61	314917.10	1334187.47	Картометрический	1.00	-
62	314864.26	1334095.67	Картометрический	1.00	-
63	315020.02	1333834.87	Картометрический	1.00	-
64	315031.38	1333816.05	Картометрический	1.00	-
65	315048.35	1333788.44	Картометрический	1.00	-
66	315045.54	1333765.59	Картометрический	1.00	-
67	315038.60	1333751.25	Картометрический	1.00	-
68	315029.88	1333729.31	Картометрический	1.00	-
50	315166.06	1333716.96	Картометрический	1.00	-
69	316474.05	1333213.34	Картометрический	1.00	-
70	316457.65	1333248.32	Картометрический	1.00	-
71	316467.00	1333255.19	Картометрический	1.00	-
72	316434.06	1333364.42	Картометрический	1.00	-

1	2	3	4	5	6
73	316484.89	1333389.30	Картометрический	1.00	-
74	316447.45	1333503.51	Картометрический	1.00	-
75	316448.13	1333815.94	Картометрический	1.00	-
76	316350.47	1333796.35	Картометрический	1.00	-
77	316248.44	1333781.34	Картометрический	1.00	-
78	316205.05	1333774.19	Картометрический	1.00	-
79	316300.15	1333461.57	Картометрический	1.00	-
80	316264.86	1333446.79	Картометрический	1.00	-
81	316236.83	1333436.97	Картометрический	1.00	-
82	316267.13	1333377.18	Картометрический	1.00	-
83	316301.53	1333322.69	Картометрический	1.00	-
84	316356.80	1333343.62	Картометрический	1.00	-
85	316362.02	1333331.01	Картометрический	1.00	-
86	316312.21	1333305.77	Картометрический	1.00	-
87	316326.93	1333282.61	Картометрический	1.00	-
88	316397.13	1333248.38	Картометрический	1.00	-
89	316430.57	1333232.17	Картометрический	1.00	-
90	316448.19	1333224.49	Картометрический	1.00	-
69	316474.05	1333213.34	Картометрический	1.00	-
91	316639.90	1332789.61	Картометрический	1.00	-
92	316644.11	1332795.94	Картометрический	1.00	-
93	316672.95	1332838.80	Картометрический	1.00	-
94	316711.06	1332905.58	Картометрический	1.00	-
95	316761.28	1332990.28	Картометрический	1.00	-
96	316765.08	1333011.27	Картометрический	1.00	-
97	316767.60	1333024.51	Картометрический	1.00	-
98	316732.69	1333035.93	Картометрический	1.00	-
99	316598.02	1332868.40	Картометрический	1.00	-
100	316587.38	1332877.29	Картометрический	1.00	-
101	316582.66	1332874.06	Картометрический	1.00	-
102	316563.28	1332847.59	Картометрический	1.00	-
103	316596.70	1332821.85	Картометрический	1.00	-
104	316638.58	1332791.69	Картометрический	1.00	-
91	316639.90	1332789.61	Картометрический	1.00	-
105	316615.79	1332976.40	Картометрический	1.00	-
106	316689.32	1333055.05	Картометрический	1.00	-
107	316635.45	1333078.49	Картометрический	1.00	-
108	316575.12	1333017.88	Картометрический	1.00	-
105	316615.79	1332976.40	Картометрический	1.00	-

3. Сведения о характерных точках части (частей) границы объекта					
Обозначение характерных точек части границы	Координаты, м		Метод определения координат характерной точки	Средняя квадратическая погрешность положения характерной точки (M), м	Описание обозначения точки на местности (при наличии)
	X	Y			
1	2	3	4	5	6
Часть №					
-	-	-	-	-	-

ГРАФИЧЕСКОЕ ОПИСАНИЕ

местоположения границ

Зона рекреационного назначения- объектов отдыха села Михайловка - Р1/1

(наименование объекта, местоположение границ которого описано (далее - объект))

Раздел 1

Сведения об объекте		
№ п/п	Характеристики объекта	Описание характеристик
1	2	3
1	Местоположение объекта	Воронежская область, Кантемировский муниципальный район, Михайловское сельское поселение, село Михайловка
2	Площадь объекта +/- величина погрешности определения площади (Р +/- Дельта Р)	-
3	Иные характеристики объекта	-

Сведения о местоположении границ объекта					
1. Система координат: МСК - 36, зона 1					
2. Сведения о характерных точках границ объекта					
Обозначение характерных точек границ	Координаты, м		Метод определения координат характерной точки	Средняя квадратическая погрешность положения характерной точки (Мт), м	Описание обозначения точки на местности (при наличии)
	X	Y			
1	2	3	4	5	6
1	316596.40	1332737.70	Картометрический	1.00	-
2	316592.23	1332739.65	Картометрический	1.00	-
3	316520.45	1332802.81	Картометрический	1.00	-
4	316457.56	1332738.71	Картометрический	1.00	-
5	316426.70	1332706.50	Картометрический	1.00	-
6	316450.62	1332685.78	Картометрический	1.00	-
7	316466.72	1332707.84	Картометрический	1.00	-
8	316490.73	1332696.52	Картометрический	1.00	-
9	316473.18	1332652.73	Картометрический	1.00	-
10	316531.70	1332683.15	Картометрический	1.00	-
11	316567.90	1332709.75	Картометрический	1.00	-
12	316585.91	1332726.31	Картометрический	1.00	-
1	316596.40	1332737.70	Картометрический	1.00	-
13	316532.02	1332737.30	Картометрический	1.00	-
14	316541.39	1332748.33	Картометрический	1.00	-
15	316513.28	1332773.13	Картометрический	1.00	-
16	316505.26	1332780.67	Картометрический	1.00	-
17	316495.53	1332770.37	Картометрический	1.00	-
18	316503.08	1332762.81	Картометрический	1.00	-
13	316532.02	1332737.30	Картометрический	1.00	-
19	316524.13	1332696.05	Картометрический	1.00	-
20	316530.63	1332704.00	Картометрический	1.00	-
21	316514.37	1332715.85	Картометрический	1.00	-
22	316508.46	1332707.94	Картометрический	1.00	-
19	316524.13	1332696.05	Картометрический	1.00	-

3. Сведения о характерных точках части (частей) границы объекта					
Обозначение характерных точек части границы	Координаты, м		Метод определения координат характерной точки	Средняя квадратическая погрешность положения характерной точки (M), м	Описание обозначения точки на местности (при наличии)
	X	Y			
1	2	3	4	5	6
Часть №					
-	-	-	-	-	-

ГРАФИЧЕСКОЕ ОПИСАНИЕ

местоположения границ

Зона природных территорий и защитного озеленения села Михайловка - P2/1

(наименование объекта, местоположение границ которого описано (далее - объект))

Раздел 1

Сведения об объекте		
№ п/п	Характеристики объекта	Описание характеристик
1	2	3
1	Местоположение объекта	Воронежская область, Кантемировский муниципальный район, Михайловское сельское поселение, село Михайловка
2	Площадь объекта +/- величина погрешности определения площади (P +/- Дельта P)	-
3	Иные характеристики объекта	-

Раздел 2

Сведения о местоположении границ объекта					
1. Система координат: МСК - 36, зона 1					
2. Сведения о характерных точках границ объекта					
Обозначение характерных точек границ	Координаты, м		Метод определения координат характерной точки	Средняя квадратическая погрешность положения характерной точки (М), м	Описание обозначения точки на местности (при наличии)
	X	Y			
1	2	3	4	5	6
1	315868.04	1332514.11	Картометрический	1.00	-
2	315914.01	1332527.85	Картометрический	1.00	-
3	315956.90	1332531.57	Картометрический	1.00	-
4	315999.98	1332530.04	Картометрический	1.00	-
5	316026.40	1332524.06	Картометрический	1.00	-
6	316162.14	1332477.91	Картометрический	1.00	-
7	316228.02	1332454.75	Картометрический	1.00	-
8	316257.33	1332456.92	Картометрический	1.00	-
9	316271.63	1332464.88	Картометрический	1.00	-
10	316304.03	1332497.19	Картометрический	1.00	-
11	316350.53	1332544.30	Картометрический	1.00	-
12	316359.13	1332553.03	Картометрический	1.00	-
13	316357.59	1332554.47	Картометрический	1.00	-
14	316325.62	1332595.65	Картометрический	1.00	-
15	316288.10	1332647.11	Картометрический	1.00	-
16	316215.28	1332792.18	Картометрический	1.00	-
17	316311.98	1332844.70	Картометрический	1.00	-
18	316263.49	1332979.77	Картометрический	1.00	-
19	316221.21	1332981.79	Картометрический	1.00	-
20	316214.74	1333066.63	Картометрический	1.00	-
21	316158.05	1333175.85	Картометрический	1.00	-
22	316164.51	1333204.54	Картометрический	1.00	-
23	316191.45	1333215.98	Картометрический	1.00	-
24	316136.46	1333339.74	Картометрический	1.00	-
25	316140.33	1333343.70	Картометрический	1.00	-
26	316036.34	1333395.20	Картометрический	1.00	-
27	315912.16	1333452.88	Картометрический	1.00	-
28	315852.49	1333479.62	Картометрический	1.00	-
29	315884.26	1333428.90	Картометрический	1.00	-
30	315810.19	1333418.12	Картометрический	1.00	-
31	315813.70	1333396.04	Картометрический	1.00	-
32	315906.08	1333405.20	Картометрический	1.00	-
33	315912.27	1333371.80	Картометрический	1.00	-
34	315902.04	1333370.72	Картометрический	1.00	-

1	2	3	4	5	6
35	315907.02	1333329.65	Картометрический	1.00	-
36	315936.78	1333333.55	Картометрический	1.00	-
37	315951.73	1333281.84	Картометрический	1.00	-
38	315908.64	1333273.49	Картометрический	1.00	-
39	315934.23	1333170.33	Картометрический	1.00	-
40	315956.18	1333177.60	Картометрический	1.00	-
41	316006.54	1333040.24	Картометрический	1.00	-
42	315977.99	1333031.62	Картометрический	1.00	-
43	316014.08	1332895.60	Картометрический	1.00	-
44	315945.94	1332870.82	Картометрический	1.00	-
45	315963.18	1332829.08	Картометрический	1.00	-
46	315926.01	1332786.79	Картометрический	1.00	-
47	315842.51	1332859.24	Картометрический	1.00	-
48	315826.89	1332884.02	Картометрический	1.00	-
49	315806.96	1332890.62	Картометрический	1.00	-
50	315810.06	1332903.82	Картометрический	1.00	-
51	315761.71	1332925.23	Картометрический	1.00	-
52	315772.76	1332948.93	Картометрический	1.00	-
53	315646.16	1333003.20	Картометрический	1.00	-
54	315577.21	1333049.67	Картометрический	1.00	-
55	315566.98	1333040.51	Картометрический	1.00	-
56	315511.90	1333085.89	Картометрический	1.00	-
57	315532.64	1333111.48	Картометрический	1.00	-
58	315524.69	1333120.23	Картометрический	1.00	-
59	315533.58	1333130.74	Картометрический	1.00	-
60	315451.30	1333235.65	Картометрический	1.00	-
61	315438.64	1333226.08	Картометрический	1.00	-
62	315413.72	1333257.06	Картометрический	1.00	-
63	315401.74	1333246.69	Картометрический	1.00	-
64	315359.45	1333288.17	Картометрический	1.00	-
65	315374.00	1333302.04	Картометрический	1.00	-
66	315294.67	1333425.13	Картометрический	1.00	-
67	315266.12	1333409.51	Картометрический	1.00	-
68	315170.45	1333570.79	Картометрический	1.00	-
69	315016.68	1333566.92	Картометрический	1.00	-
70	314982.59	1333567.70	Картометрический	1.00	-
71	314954.95	1333546.19	Картометрический	1.00	-
72	314909.84	1333524.67	Картометрический	1.00	-
73	314903.43	1333411.13	Картометрический	1.00	-
74	314869.32	1333388.63	Картометрический	1.00	-
75	314831.60	1333348.37	Картометрический	1.00	-
76	314824.15	1333341.50	Картометрический	1.00	-
77	314817.06	1333334.97	Картометрический	1.00	-
78	314778.84	1333322.69	Картометрический	1.00	-
79	314782.43	1333124.27	Картометрический	1.00	-
80	314836.66	1333272.41	Картометрический	1.00	-
81	315141.15	1333106.50	Картометрический	1.00	-
82	315160.00	1333141.24	Картометрический	1.00	-

1	2	3	4	5	6
83	315209.02	1333115.65	Картометрический	1.00	-
84	315220.88	1333138.01	Картометрический	1.00	-
85	315276.63	1333141.51	Картометрический	1.00	-
86	315365.24	1333052.36	Картометрический	1.00	-
87	315385.98	1333082.53	Картометрический	1.00	-
88	315415.34	1333060.44	Картометрический	1.00	-
89	315359.86	1332975.87	Картометрический	1.00	-
90	315385.98	1332958.36	Картометрический	1.00	-
91	315416.69	1333005.22	Картометрический	1.00	-
92	315440.93	1332991.22	Картометрический	1.00	-
93	315452.51	1333005.76	Картометрический	1.00	-
94	315617.35	1332883.75	Картометрический	1.00	-
95	315635.12	1332842.27	Картометрический	1.00	-
96	315667.17	1332853.59	Картометрический	1.00	-
97	315836.59	1332653.47	Картометрический	1.00	-
98	315872.41	1332638.11	Картометрический	1.00	-
1	315868.04	1332514.11	Картометрический	1.00	-
99	316014.18	1333435.78	Картометрический	1.00	-
100	315991.73	1333500.54	Картометрический	1.00	-
101	315988.23	1333591.85	Картометрический	1.00	-
102	316039.13	1333784.16	Картометрический	1.00	-
103	316138.25	1333776.08	Картометрический	1.00	-
104	316158.67	1333935.16	Картометрический	1.00	-
105	316211.90	1334288.08	Картометрический	1.00	-
106	316190.64	1334351.06	Картометрический	1.00	-
107	316150.22	1334367.63	Картометрический	1.00	-
108	316084.30	1334375.17	Картометрический	1.00	-
109	315995.28	1334377.00	Картометрический	1.00	-
110	315991.23	1334377.08	Картометрический	1.00	-
111	315927.79	1334235.38	Картометрический	1.00	-
112	315887.88	1334151.90	Картометрический	1.00	-
113	315838.51	1333983.75	Картометрический	1.00	-
114	315922.78	1333943.07	Картометрический	1.00	-
115	315867.02	1333698.51	Картометрический	1.00	-
116	315836.59	1333634.14	Картометрический	1.00	-
117	315836.98	1333516.59	Картометрический	1.00	-
118	315910.89	1333483.66	Картометрический	1.00	-
99	316014.18	1333435.78	Картометрический	1.00	-
119	316144.96	1330790.99	Картометрический	1.00	-
120	316029.71	1330997.56	Картометрический	1.00	-
121	316112.12	1331300.30	Картометрический	1.00	-
122	316240.87	1331730.70	Картометрический	1.00	-
123	316296.35	1331871.03	Картометрический	1.00	-
124	316364.63	1332172.96	Картометрический	1.00	-
125	316546.84	1332252.15	Картометрический	1.00	-
126	316520.85	1332319.75	Картометрический	1.00	-

1	2	3	4	5	6
127	316581.46	1332336.99	Картометрический	1.00	-
128	316804.06	1332423.18	Картометрический	1.00	-
129	316872.18	1332290.79	Картометрический	1.00	-
130	316926.94	1332341.88	Картометрический	1.00	-
131	317010.12	1332362.98	Картометрический	1.00	-
132	317067.39	1332411.50	Картометрический	1.00	-
133	316969.17	1332379.01	Картометрический	1.00	-
134	316901.29	1332498.86	Картометрический	1.00	-
135	317041.35	1332576.97	Картометрический	1.00	-
136	317098.18	1332589.63	Картометрический	1.00	-
137	317328.47	1332717.84	Картометрический	1.00	-
138	317403.88	1332743.42	Картометрический	1.00	-
139	317385.03	1332773.05	Картометрический	1.00	-
140	317441.59	1332798.64	Картометрический	1.00	-
141	317485.50	1332762.82	Картометрический	1.00	-
142	317561.45	1332780.59	Картометрический	1.00	-
143	317559.83	1332803.49	Картометрический	1.00	-
144	317626.63	1332827.73	Картометрический	1.00	-
145	317648.18	1332832.04	Картометрический	1.00	-
146	317675.38	1332739.38	Картометрический	1.00	-
147	317684.81	1332741.54	Картометрический	1.00	-
148	317705.28	1332791.91	Картометрический	1.00	-
149	317696.66	1332828.00	Картометрический	1.00	-
150	317716.59	1332833.38	Картометрический	1.00	-
151	317720.36	1332811.03	Картометрический	1.00	-
152	317876.85	1332853.59	Картометрический	1.00	-
153	317941.62	1332926.44	Картометрический	1.00	-
154	318033.07	1332936.00	Картометрический	1.00	-
155	318037.91	1332917.96	Картометрический	1.00	-
156	318074.81	1332927.65	Картометрический	1.00	-
157	318105.67	1332798.33	Картометрический	1.00	-
158	318188.44	1332822.60	Картометрический	1.00	-
159	318216.59	1332841.78	Картометрический	1.00	-
160	318260.55	1332909.94	Картометрический	1.00	-
161	318293.69	1332921.44	Картометрический	1.00	-
162	318263.65	1333029.45	Картометрический	1.00	-
163	318170.98	1332993.21	Картометрический	1.00	-
164	318159.50	1333023.86	Картометрический	1.00	-
165	318149.05	1333071.45	Картометрический	1.00	-
166	318127.51	1333110.70	Картометрический	1.00	-
167	318076.80	1333115.50	Картометрический	1.00	-
168	318060.47	1333166.56	Картометрический	1.00	-
169	318085.37	1333196.80	Картометрический	1.00	-
170	318003.17	1333192.69	Картометрический	1.00	-
171	317751.33	1333071.21	Картометрический	1.00	-
172	317687.10	1332976.94	Картометрический	1.00	-
173	317522.13	1332931.16	Картометрический	1.00	-
174	317468.93	1332946.64	Картометрический	1.00	-

1	2	3	4	5	6
175	317289.82	1332892.77	Картометрический	1.00	-
176	317275.66	1332907.15	Картометрический	1.00	-
177	317257.41	1332890.51	Картометрический	1.00	-
178	317243.29	1332914.66	Картометрический	1.00	-
179	317192.05	1332854.53	Картометрический	1.00	-
180	317236.62	1332761.74	Картометрический	1.00	-
181	317193.41	1332721.41	Картометрический	1.00	-
182	317184.31	1332711.80	Картометрический	1.00	-
183	317139.84	1332784.63	Картометрический	1.00	-
184	317117.44	1332765.77	Картометрический	1.00	-
185	317033.86	1332715.99	Картометрический	1.00	-
186	316944.12	1332641.08	Картометрический	1.00	-
187	316900.49	1332580.74	Картометрический	1.00	-
188	316844.73	1332565.39	Картометрический	1.00	-
189	316812.95	1332578.86	Картометрический	1.00	-
190	316748.17	1332573.87	Картометрический	1.00	-
191	316640.98	1332586.40	Картометрический	1.00	-
192	316576.74	1332589.23	Картометрический	1.00	-
193	316501.73	1332528.49	Картометрический	1.00	-
194	316459.53	1332547.72	Картометрический	1.00	-
195	316423.73	1332568.63	Картометрический	1.00	-
196	316402.96	1332577.34	Картометрический	1.00	-
197	316341.44	1332508.64	Картометрический	1.00	-
198	316340.13	1332502.07	Картометрический	1.00	-
199	316342.85	1332495.20	Картометрический	1.00	-
200	316341.77	1332494.33	Картометрический	1.00	-
201	316335.88	1332489.50	Картометрический	1.00	-
202	316330.54	1332493.75	Картометрический	1.00	-
203	316324.70	1332492.78	Картометрический	1.00	-
204	316281.84	1332450.06	Картометрический	1.00	-
205	316259.29	1332439.03	Картометрический	1.00	-
206	316225.48	1332438.37	Картометрический	1.00	-
207	316156.15	1332462.20	Картометрический	1.00	-
208	316021.51	1332506.72	Картометрический	1.00	-
209	315997.68	1332512.10	Картометрический	1.00	-
210	315952.28	1332514.28	Картометрический	1.00	-
211	315913.08	1332226.29	Картометрический	1.00	-
212	315987.69	1332220.10	Картометрический	1.00	-
213	315979.61	1332109.13	Картометрический	1.00	-
214	316001.43	1332109.67	Картометрический	1.00	-
215	315993.88	1331961.26	Картометрический	1.00	-
216	315950.25	1331967.45	Картометрический	1.00	-
217	315932.21	1331893.12	Картометрический	1.00	-
218	315961.29	1331884.23	Картометрический	1.00	-
219	315939.21	1331770.83	Картометрический	1.00	-
220	315859.48	1331785.11	Картометрический	1.00	-
221	315829.72	1331693.73	Картометрический	1.00	-
222	315788.91	1331568.56	Картометрический	1.00	-

1	2	3	4	5	6
223	315806.69	1331563.98	Картометрический	1.00	-
224	315766.56	1331394.83	Картометрический	1.00	-
225	315829.79	1331355.73	Картометрический	1.00	-
226	315823.00	1331304.67	Картометрический	1.00	-
227	315801.77	1331255.16	Картометрический	1.00	-
228	315784.61	1331253.43	Картометрический	1.00	-
229	315753.37	1331186.09	Картометрический	1.00	-
230	315681.72	1331118.76	Картометрический	1.00	-
231	315633.24	1331143.27	Картометрический	1.00	-
232	315610.07	1331109.60	Картометрический	1.00	-
233	315583.95	1331120.64	Картометрический	1.00	-
234	315538.97	1331024.76	Картометрический	1.00	-
235	315432.71	1330839.05	Картометрический	1.00	-
236	315325.48	1330893.90	Картометрический	1.00	-
237	315291.68	1330804.05	Картометрический	1.00	-
238	315291.69	1330775.22	Картометрический	1.00	-
239	315310.31	1330731.98	Картометрический	1.00	-
240	315336.54	1330708.23	Картометрический	1.00	-
241	315381.36	1330663.29	Картометрический	1.00	-
242	315420.85	1330646.48	Картометрический	1.00	-
243	315520.93	1330603.89	Картометрический	1.00	-
244	315842.33	1330458.80	Картометрический	1.00	-
245	315860.93	1330485.07	Картометрический	1.00	-
246	315915.02	1330526.59	Картометрический	1.00	-
247	315995.35	1330587.59	Картометрический	1.00	-
248	316025.78	1330629.97	Картометрический	1.00	-
249	316058.75	1330663.02	Картометрический	1.00	-
250	316101.86	1330716.41	Картометрический	1.00	-
119	316144.96	1330790.99	Картометрический	1.00	-

3. Сведения о характерных точках части (частей) границы объекта

Обозначение характерных точек части границы	Координаты, м		Метод определения координат характерной точки	Средняя квадратическая погрешность положения характерной точки (Мт), м	Описание обозначения точки на местности (при наличии)
	X	Y			
1	2	3	4	5	6
Часть №	-	-	-	-	-

ГРАФИЧЕСКОЕ ОПИСАНИЕ

местоположения границ

Зона ритуальных объектов села Михайловка - СН1/1

(наименование объекта, местоположение границ которого описано (далее - объект))

Раздел 1

Сведения об объекте		
№ п/п	Характеристики объекта	Описание характеристик
1	2	3
1	Местоположение объекта	Воронежская область, Кантемировский муниципальный район, Михайловское сельское поселение, село Михайловка
2	Площадь объекта +/- величина погрешности определения площади (Р +/- Дельта Р)	-
3	Иные характеристики объекта	-

Сведения о местоположении границ объекта					
1. Система координат: МСК - 36, зона 1					
2. Сведения о характерных точках границ объекта					
Обозначение характерных точек границ	Координаты, м		Метод определения координат характерной точки	Средняя квадратическая погрешность положения характерной точки (М), м	Описание обозначения точки на местности (при наличии)
	X	Y			
1	2	3	4	5	6
1	315527.54	1331559.88	Картометрический	1.00	-
2	315549.88	1331639.16	Картометрический	1.00	-
3	315492.04	1331657.38	Картометрический	1.00	-
4	315467.69	1331583.19	Картометрический	1.00	-
1	315527.54	1331559.88	Картометрический	1.00	-
1	316768.58	1333165.35	Картометрический	1.00	-
2	316791.43	1333224.74	Картометрический	1.00	-
3	316780.99	1333265.42	Картометрический	1.00	-
4	316749.71	1333316.88	Картометрический	1.00	-
5	316740.97	1333331.25	Картометрический	1.00	-
6	316728.07	1333323.80	Картометрический	1.00	-
7	316711.44	1333315.56	Картометрический	1.00	-
8	316717.74	1333292.25	Картометрический	1.00	-
9	316671.37	1333257.59	Картометрический	1.00	-
1	316768.58	1333165.35	Картометрический	1.00	-
3. Сведения о характерных точках части (частей) границы объекта					
Обозначение характерных точек части границы	Координаты, м		Метод определения координат характерной точки	Средняя квадратическая погрешность положения характерной точки (М), м	Описание обозначения точки на местности (при наличии)
	X	Y			
1	2	3	4	5	6
Часть №					
-	-	-	-	-	-

Приложение № 2
к правилам землепользования и застройки
Михайловского сельского поселения
Кантемировского муниципального района
Воронежской области

ГРАФИЧЕСКОЕ ОПИСАНИЕ МЕСТОПОЛОЖЕНИЯ ГРАНИЦ
ТЕРРИТОРИАЛЬНЫХ ЗОН ХУТОРА ВАСИЛЬЕВКА

ГРАФИЧЕСКОЕ ОПИСАНИЕ

местоположения границ

Зона сельскохозяйственного использования в границах населенного пункта

хутора Васильевка - СХ1/2

(наименование объекта, местоположение границ которого описано (далее - объект))

Раздел 1

Сведения об объекте		
№ п/п	Характеристики объекта	Описание характеристик
1	2	3
1	Местоположение объекта	Воронежская область, Кантемировский муниципальный район, Михайловское сельское поселение, хутор Васильевка
2	Площадь объекта +/- величина погрешности определения площади (Р +/- Дельта Р)	-
3	Иные характеристики объекта	-

Сведения о местоположении границ объекта					
1. Система координат: МСК - 36, зона 1					
2. Сведения о характерных точках границ объекта					
Обозначение характерных точек границ	Координаты, м		Метод определения координат характерной точки	Средняя квадратическая погрешность положения характерной точки (М), м	Описание обозначения точки на местности (при наличии)
	X	Y			
1	2	3	4	5	6
1	321749.59	1334310.59	Картометрический	1.00	-
2	321754.26	1334348.67	Картометрический	1.00	-
3	321749.90	1334578.23	Картометрический	1.00	-
4	321935.69	1334577.06	Картометрический	1.00	-
5	321973.84	1334652.05	Картометрический	1.00	-
6	321972.60	1334691.90	Картометрический	1.00	-
7	321963.48	1334709.81	Картометрический	1.00	-
8	321874.57	1334790.56	Картометрический	1.00	-
9	321880.68	1334805.74	Картометрический	1.00	-
10	321745.04	1334876.03	Картометрический	1.00	-
11	321743.15	1334933.69	Картометрический	1.00	-
12	321775.77	1334969.75	Картометрический	1.00	-
13	321793.49	1335037.34	Картометрический	1.00	-
14	321839.49	1335131.73	Картометрический	1.00	-
15	321850.34	1335190.94	Картометрический	1.00	-
16	321846.46	1335222.35	Картометрический	1.00	-
17	321817.46	1335207.42	Картометрический	1.00	-
18	321775.97	1335147.53	Картометрический	1.00	-
19	321740.79	1335097.30	Картометрический	1.00	-
20	321695.96	1335052.44	Картометрический	1.00	-
21	321651.88	1334955.49	Картометрический	1.00	-
22	321637.49	1334912.88	Картометрический	1.00	-
23	321643.14	1334826.15	Картометрический	1.00	-
24	321647.80	1334821.23	Картометрический	1.00	-
25	321659.24	1334784.65	Картометрический	1.00	-
26	321650.84	1334756.09	Картометрический	1.00	-
27	321626.23	1334603.51	Картометрический	1.00	-
28	321637.01	1334545.02	Картометрический	1.00	-
29	321650.75	1334486.37	Картометрический	1.00	-
30	321694.23	1334435.00	Картометрический	1.00	-
31	321693.31	1334428.22	Картометрический	1.00	-
32	321682.22	1334422.43	Картометрический	1.00	-
33	321580.79	1334445.68	Картометрический	1.00	-
34	321534.19	1334447.09	Картометрический	1.00	-

1	2	3	4	5	6
35	321466.99	1334424.99	Картометрический	1.00	-
36	321420.06	1334397.59	Картометрический	1.00	-
37	321360.91	1334338.10	Картометрический	1.00	-
38	321285.00	1334284.71	Картометрический	1.00	-
39	321250.89	1334249.55	Картометрический	1.00	-
40	321241.88	1334245.39	Картометрический	1.00	-
41	321228.22	1334221.86	Картометрический	1.00	-
42	321275.15	1334175.53	Картометрический	1.00	-
43	321429.20	1334229.73	Картометрический	1.00	-
44	321480.22	1334247.68	Картометрический	1.00	-
1	321749.59	1334310.59	Картометрический	1.00	-
45	321862.78	1334634.47	Картометрический	1.00	-
46	321862.17	1334669.14	Картометрический	1.00	-
47	321826.29	1334665.47	Картометрический	1.00	-
48	321835.41	1334632.31	Картометрический	1.00	-
45	321862.78	1334634.47	Картометрический	1.00	-
3. Сведения о характерных точках части (частей) границы объекта					
Обозначение характерных точек части границы	Координаты, м		Метод определения координат характерной точки	Средняя квадратическая погрешность положения характерной точки (М), м	Описание обозначения точки на местности (при наличии)
	X	Y			
1	2	3	4	5	6
Часть №					
-	-	-	-	-	-

ГРАФИЧЕСКОЕ ОПИСАНИЕ

местоположения границ

Зона ритуальных объектов хутора Васильевка - СН1/2

(наименование объекта, местоположение границ которого описано (далее - объект))

Раздел 1

Сведения об объекте		
№ п/п	Характеристики объекта	Описание характеристик
1	2	3
1	Местоположение объекта	Воронежская область, Кантемировский муниципальный район, Михайловское сельское поселение, хутор Васильевка
2	Площадь объекта +/- величина погрешности определения площади (Р +/- Дельта Р)	-
3	Иные характеристики объекта	-

Раздел 2

Сведения о местоположении границ объекта					
1. Система координат: МСК - 36, зона 1					
2. Сведения о характерных точках границ объекта					
Обозначение характерных точек границ	Координаты, м		Метод определения координат характерной точки	Средняя квадратическая погрешность положения характерной точки (М), м	Описание обозначения точки на местности (при наличии)
	X	Y			
1	2	3	4	5	6
1	321862.78	1334634.47	Картометрический	1.00	-
2	321862.17	1334669.14	Картометрический	1.00	-
3	321826.29	1334665.47	Картометрический	1.00	-
4	321835.41	1334632.31	Картометрический	1.00	-
1	321862.78	1334634.47	Картометрический	1.00	-
3. Сведения о характерных точках части (частей) границы объекта					
Обозначение характерных точек части границы	Координаты, м		Метод определения координат характерной точки	Средняя квадратическая погрешность положения характерной точки (М), м	Описание обозначения точки на местности (при наличии)
	X	Y			
1	2	3	4	5	6
1	-	-	-	-	-
Часть №					
-	-	-	-	-	-

Приложение № 3
к правилам землепользования и застройки
Михайловского сельского поселения
Кантемировского муниципального района
Воронежской области

ГРАФИЧЕСКОЕ ОПИСАНИЕ МЕСТОПОЛОЖЕНИЯ ГРАНИЦ
ТЕРРИТОРИАЛЬНЫХ ЗОН ХУТОРА ЗЛАТОПОЛЬ

ГРАФИЧЕСКОЕ ОПИСАНИЕ

местоположения границ

Зона застройки индивидуальными жилыми домами хутора Златополь - Ж1/3

(наименование объекта, местоположение границ которого описано (далее - объект))

Раздел 1

Сведения об объекте		
№ п/п	Характеристики объекта	Описание характеристик
1	2	3
1	Местоположение объекта	Воронежская область, Кантемировский муниципальный район, Михайловское сельское поселение, хутор Златополь
2	Площадь объекта +/- величина погрешности определения площади (Р +/- Дельта Р)	-
3	Иные характеристики объекта	-

Раздел 2

Сведения о местоположении границ объекта					
1. Система координат: МСК - 36, зона 1					
2. Сведения о характерных точках границ объекта					
Обозначение характерных точек границ	Координаты, м		Метод определения координат характерной точки	Средняя квадратическая погрешность положения характерной точки (Мт), м	Описание обозначения точки на местности (при наличии)
	X	Y			
1	2	3	4	5	6
1	314778.29	1329486.29	Картометрический	1.00	-
2	314822.88	1329585.76	Картометрический	1.00	-
3	314686.80	1329660.57	Картометрический	1.00	-
4	314612.96	1329538.84	Картометрический	1.00	-
5	314657.64	1329517.04	Картометрический	1.00	-
6	314717.43	1329484.64	Картометрический	1.00	-
7	314736.23	1329509.08	Картометрический	1.00	-
1	314778.29	1329486.29	Картометрический	1.00	-
8	315049.61	1330081.55	Картометрический	1.00	-
9	315223.07	1330406.65	Картометрический	1.00	-
10	315133.88	1330462.75	Картометрический	1.00	-
11	315125.46	1330467.97	Картометрический	1.00	-
12	314938.91	1330146.46	Картометрический	1.00	-
8	315049.61	1330081.55	Картометрический	1.00	-
13	315350.18	1330509.22	Картометрический	1.00	-
14	315385.94	1330557.61	Картометрический	1.00	-
15	315341.11	1330588.15	Картометрический	1.00	-
16	315366.21	1330634.83	Картометрический	1.00	-
17	315272.82	1330692.28	Картометрический	1.00	-
18	315202.93	1330586.29	Картометрический	1.00	-
19	315206.46	1330583.54	Картометрический	1.00	-
20	315214.15	1330578.08	Картометрический	1.00	-
21	315285.96	1330541.50	Картометрический	1.00	-
22	315312.37	1330528.22	Картометрический	1.00	-
13	315350.18	1330509.22	Картометрический	1.00	-

3. Сведения о характерных точках части (частей) границы объекта					
Обозначение характерных точек части границы	Координаты, м		Метод определения координат характерной точки	Средняя квадратическая погрешность положения характерной точки (M), м	Описание обозначения точки на местности (при наличии)
	X	Y			
1	2	3	4	5	6
Часть №					
-	-	-	-	-	-

ГРАФИЧЕСКОЕ ОПИСАНИЕ

местоположения границ

Зона улиц, дорог, инженерной и транспортной инфраструктуры

хутора Златополь - ИТ1/3

(наименование объекта, местоположение границ которого описано (далее - объект))

Раздел 1

Сведения об объекте		
№ п/п	Характеристики объекта	Описание характеристик
1	2	3
1	Местоположение объекта	Воронежская область, Кантемировский муниципальный район, Михайловское сельское поселение, хутор Златополь
2	Площадь объекта +/- величина погрешности определения площади (Р +/- Дельта Р)	-
3	Иные характеристики объекта	-

Сведения о местоположении границ объекта					
1. Система координат: МСК - 36, зона 1					
2. Сведения о характерных точках границ объекта					
Обозначение характерных точек границ	Координаты, м		Метод определения координат характерной точки	Средняя квадратическая погрешность положения характерной точки (Мт), м	Описание обозначения точки на местности (при наличии)
	X	Y			
1	2	3	4	5	6
1	314626.59	1329904.61	Картометрический	1.00	-
2	314630.00	1329909.39	Картометрический	1.00	-
3	314633.38	1329914.11	Картометрический	1.00	-
4	314624.87	1329923.16	Картометрический	1.00	-
5	314621.47	1329932.22	Картометрический	1.00	-
6	314739.66	1330134.98	Картометрический	1.00	-
7	314851.79	1330321.27	Картометрический	1.00	-
8	314907.34	1330414.76	Картометрический	1.00	-
9	314955.80	1330499.45	Картометрический	1.00	-
10	314974.72	1330529.30	Картометрический	1.00	-
11	315034.62	1330631.00	Картометрический	1.00	-
12	315087.78	1330725.94	Картометрический	1.00	-
13	315126.56	1330791.05	Картометрический	1.00	-
14	315220.78	1330955.24	Картометрический	1.00	-
15	315227.96	1330967.21	Картометрический	1.00	-
16	315220.59	1330968.54	Картометрический	1.00	-
17	315061.70	1330697.32	Картометрический	1.00	-
18	315032.12	1330646.47	Картометрический	1.00	-
19	314975.50	1330549.00	Картометрический	1.00	-
20	314945.07	1330499.00	Картометрический	1.00	-
21	314828.44	1330303.21	Картометрический	1.00	-
22	314712.67	1330106.08	Картометрический	1.00	-
23	314610.24	1329924.46	Картометрический	1.00	-
24	314480.97	1329691.17	Картометрический	1.00	-
25	314439.15	1329617.26	Картометрический	1.00	-
26	314388.64	1329529.09	Картометрический	1.00	-
27	314165.68	1329297.95	Картометрический	1.00	-
28	313924.77	1329056.07	Картометрический	1.00	-
29	313785.42	1328918.49	Картометрический	1.00	-
30	313786.01	1328918.18	Картометрический	1.00	-
31	313794.65	1328913.71	Картометрический	1.00	-
32	313843.16	1328962.47	Картометрический	1.00	-
33	313922.96	1329043.72	Картометрический	1.00	-
34	314035.87	1329153.02	Картометрический	1.00	-

1	2	3	4	5	6
35	314035.93	1329153.08	Картометрический	1.00	-
36	314137.78	1329252.40	Картометрический	1.00	-
37	314203.19	1329324.64	Картометрический	1.00	-
38	314245.09	1329363.11	Картометрический	1.00	-
39	314327.95	1329449.17	Картометрический	1.00	-
40	314374.34	1329500.32	Картометрический	1.00	-
41	314395.28	1329526.79	Картометрический	1.00	-
42	314446.85	1329622.40	Картометрический	1.00	-
43	314489.74	1329701.74	Картометрический	1.00	-
44	314499.12	1329715.13	Картометрический	1.00	-
45	314504.55	1329723.28	Картометрический	1.00	-
46	314511.48	1329740.51	Картометрический	1.00	-
47	314525.79	1329762.67	Картометрический	1.00	-
48	314608.41	1329908.94	Картометрический	1.00	-
49	314617.36	1329910.04	Картометрический	1.00	-
1	314626.59	1329904.61	Картометрический	1.00	-

3. Сведения о характерных точках части (частей) границы объекта

Обозначение характерных точек части границы	Координаты, м		Метод определения координат характерной точки	Средняя квадратическая погрешность положения характерной точки (M), м	Описание обозначения точки на местности (при наличии)
	X	Y			
1	2	3	4	5	6
Часть №					
-	-	-	-	-	-

ГРАФИЧЕСКОЕ ОПИСАНИЕ

местоположения границ

Зона сельскохозяйственного использования в границах населенного пункта

хутора Златополь - СХ1/3

(наименование объекта, местоположение границ которого описано (далее - объект))

Раздел 1

Сведения об объекте		
№ п/п	Характеристики объекта	Описание характеристик
1	2	3
1	Местоположение объекта	Воронежская область, Кантемировский муниципальный район, Михайловское сельское поселение, хутор Златополь
2	Площадь объекта +/- величина погрешности определения площади (Р +/- Дельта Р)	-
3	Иные характеристики объекта	-

Сведения о местоположении границ объекта					
1. Система координат: МСК - 36, зона 1					
2. Сведения о характерных точках границ объекта					
Обозначение характерных точек границ	Координаты, м		Метод определения координат характерной точки	Средняя квадратическая погрешность положения характерной точки (М), м	Описание обозначения точки на местности (при наличии)
	X	Y			
1	2	3	4	5	6
1	314049.07	1328782.02	Картометрический	1.00	-
2	314052.04	1328809.09	Картометрический	1.00	-
3	314039.93	1328845.73	Картометрический	1.00	-
4	314045.68	1328888.01	Картометрический	1.00	-
5	314055.17	1328898.87	Картометрический	1.00	-
6	314082.88	1328884.86	Картометрический	1.00	-
7	314144.66	1328830.47	Картометрический	1.00	-
8	314167.86	1328798.74	Картометрический	1.00	-
9	314187.31	1328797.57	Картометрический	1.00	-
10	314218.24	1328825.89	Картометрический	1.00	-
11	314224.42	1328841.90	Картометрический	1.00	-
12	314246.06	1328924.59	Картометрический	1.00	-
13	314262.98	1328923.48	Картометрический	1.00	-
14	314279.80	1328916.43	Картометрический	1.00	-
15	314289.22	1328923.05	Картометрический	1.00	-
16	314293.80	1328945.01	Картометрический	1.00	-
17	314302.43	1328955.04	Картометрический	1.00	-
18	314345.08	1328975.53	Картометрический	1.00	-
19	314347.74	1328983.12	Картометрический	1.00	-
20	314379.93	1328984.29	Картометрический	1.00	-
21	314440.20	1329046.89	Картометрический	1.00	-
22	314489.37	1329104.56	Картометрический	1.00	-
23	314619.78	1329212.63	Картометрический	1.00	-
24	314675.82	1329328.68	Картометрический	1.00	-
25	314727.36	1329393.32	Картометрический	1.00	-
26	314777.99	1329486.00	Картометрический	1.00	-
27	314735.93	1329508.79	Картометрический	1.00	-
28	314717.13	1329484.35	Картометрический	1.00	-
29	314657.34	1329516.75	Картометрический	1.00	-
30	314612.66	1329538.55	Картометрический	1.00	-
31	314686.50	1329660.28	Картометрический	1.00	-
32	314822.58	1329585.47	Картометрический	1.00	-
33	314891.22	1329738.58	Картометрический	1.00	-
34	314995.17	1329914.88	Картометрический	1.00	-

1	2	3	4	5	6
35	315034.90	1329948.76	Картометрический	1.00	-
36	315067.04	1329958.08	Картометрический	1.00	-
37	315098.33	1329955.53	Картометрический	1.00	-
38	315111.84	1330001.30	Картометрический	1.00	-
39	315095.76	1330023.35	Картометрический	1.00	-
40	315121.13	1330038.60	Картометрический	1.00	-
41	315153.27	1330034.36	Картометрический	1.00	-
42	315176.94	1330048.76	Картометрический	1.00	-
43	315187.92	1330078.43	Картометрический	1.00	-
44	315187.91	1330108.10	Картометрический	1.00	-
45	315247.93	1330183.52	Картометрический	1.00	-
46	315222.55	1330214.90	Картометрический	1.00	-
47	315258.05	1330267.44	Картометрический	1.00	-
48	315221.67	1330291.19	Картометрический	1.00	-
49	315267.88	1330377.88	Картометрический	1.00	-
50	315222.77	1330406.36	Картометрический	1.00	-
51	315049.31	1330081.26	Картометрический	1.00	-
52	314938.61	1330146.17	Картометрический	1.00	-
53	315125.16	1330467.68	Картометрический	1.00	-
54	315202.63	1330586.00	Картометрический	1.00	-
55	315272.52	1330691.99	Картометрический	1.00	-
56	315365.91	1330634.54	Картометрический	1.00	-
57	315381.37	1330663.29	Картометрический	1.00	-
58	315336.54	1330708.23	Картометрический	1.00	-
59	315310.31	1330731.98	Картометрический	1.00	-
60	315291.69	1330775.22	Картометрический	1.00	-
61	315291.68	1330804.05	Картометрический	1.00	-
62	315325.48	1330893.90	Картометрический	1.00	-
63	315308.54	1330937.13	Картометрический	1.00	-
64	315277.25	1330958.34	Картометрический	1.00	-
65	315227.96	1330967.21	Картометрический	1.00	-
66	315220.78	1330955.24	Картометрический	1.00	-
67	315126.56	1330791.05	Картометрический	1.00	-
68	315087.78	1330725.94	Картометрический	1.00	-
69	315034.62	1330631.00	Картометрический	1.00	-
70	314974.72	1330529.30	Картометрический	1.00	-
71	314955.80	1330499.45	Картометрический	1.00	-
72	314907.34	1330414.76	Картометрический	1.00	-
73	314851.79	1330321.27	Картометрический	1.00	-
74	314739.66	1330134.98	Картометрический	1.00	-
75	314621.47	1329932.22	Картометрический	1.00	-
76	314624.87	1329923.16	Картометрический	1.00	-
77	314633.38	1329914.11	Картометрический	1.00	-
78	314630.00	1329909.39	Картометрический	1.00	-
79	314626.59	1329904.61	Картометрический	1.00	-
80	314617.36	1329910.04	Картометрический	1.00	-
81	314608.41	1329908.94	Картометрический	1.00	-
82	314525.79	1329762.67	Картометрический	1.00	-

1	2	3	4	5	6
83	314511.48	1329740.51	Картометрический	1.00	-
84	314504.55	1329723.28	Картометрический	1.00	-
85	314499.12	1329715.13	Картометрический	1.00	-
86	314489.74	1329701.74	Картометрический	1.00	-
87	314446.85	1329622.40	Картометрический	1.00	-
88	314395.28	1329526.79	Картометрический	1.00	-
89	314374.34	1329500.32	Картометрический	1.00	-
90	314327.95	1329449.17	Картометрический	1.00	-
91	314245.09	1329363.11	Картометрический	1.00	-
92	314203.19	1329324.64	Картометрический	1.00	-
93	314137.78	1329252.40	Картометрический	1.00	-
94	314035.87	1329153.02	Картометрический	1.00	-
95	313922.96	1329043.72	Картометрический	1.00	-
96	313843.16	1328962.47	Картометрический	1.00	-
97	313794.65	1328913.71	Картометрический	1.00	-
1	314049.07	1328782.02	Картометрический	1.00	-

3. Сведения о характерных точках части (частей) границы объекта

Обозначение характерных точек части границы	Координаты, м		Метод определения координат характерной точки	Средняя квадратическая погрешность положения характерной точки (M), м	Описание обозначения точки на местности (при наличии)
	X	Y			
1	2	3	4	5	6
Часть №					
-	-	-	-	-	-

ГРАФИЧЕСКОЕ ОПИСАНИЕ

местоположения границ

Зона сельскохозяйственного производства хутора Златополь - СХ2/3

(наименование объекта, местоположение границ которого описано (далее - объект))

Раздел 1

Сведения об объекте		
№ п/п	Характеристики объекта	Описание характеристик
1	2	3
1	Местоположение объекта	Воронежская область, Кантемировский муниципальный район, Михайловское сельское поселение, хутор Златополь
2	Площадь объекта +/- величина погрешности определения площади (Р +/- Дельта Р)	-
3	Иные характеристики объекта	-

Сведения о местоположении границ объекта					
1. Система координат: МСК - 36, зона 1					
2. Сведения о характерных точках границ объекта					
Обозначение характерных точек границ	Координаты, м		Метод определения координат характерной точки	Средняя квадратическая погрешность положения характерной точки (М), м	Описание обозначения точки на местности (при наличии)
	X	Y			
1	2	3	4	5	6
1	315375.05	1330310.24	Картометрический	1.00	-
2	315457.73	1330437.52	Картометрический	1.00	-
3	315405.02	1330481.18	Картометрический	1.00	-
4	315349.88	1330508.93	Картометрический	1.00	-
5	315312.07	1330527.93	Картометрический	1.00	-
6	315285.66	1330541.21	Картометрический	1.00	-
7	315213.85	1330577.79	Картометрический	1.00	-
8	315206.16	1330583.25	Картометрический	1.00	-
9	315202.63	1330586.00	Картометрический	1.00	-
10	315125.16	1330467.68	Картометрический	1.00	-
11	315133.58	1330462.46	Картометрический	1.00	-
12	315222.77	1330406.36	Картометрический	1.00	-
13	315267.88	1330377.88	Картометрический	1.00	-
1	315375.05	1330310.24	Картометрический	1.00	-
3. Сведения о характерных точках части (частей) границы объекта					
Обозначение характерных точек части границы	Координаты, м		Метод определения координат характерной точки	Средняя квадратическая погрешность положения характерной точки (М), м	Описание обозначения точки на местности (при наличии)
	X	Y			
1	2	3	4	5	6
Часть №					
-	-	-	-	-	-

Приложение № 4
к правилам землепользования и застройки
Михайловского сельского поселения
Кантемировского муниципального района
Воронежской области

ГРАФИЧЕСКОЕ ОПИСАНИЕ МЕСТОПОЛОЖЕНИЯ ГРАНИЦ
ТЕРРИТОРИАЛЬНЫХ ЗОН СЕЛА КУЛИКОВКА

ГРАФИЧЕСКОЕ ОПИСАНИЕ

местоположения границ

Зона застройки индивидуальными жилыми домами села Куликовка - Ж1/4

(наименование объекта, местоположение границ которого описано (далее - объект)

Раздел 1

Сведения об объекте		
№ п/п	Характеристики объекта	Описание характеристик
1	2	3
1	Местоположение объекта	Воронежская область, Кантемировский муниципальный район, Михайловское сельское поселение, село Куликовка
2	Площадь объекта +/- величина погрешности определения площади (Р +/- Дельта Р)	-
3	Иные характеристики объекта	-

Сведения о местоположении границ объекта					
1. Система координат: МСК - 36, зона 1					
2. Сведения о характерных точках границ объекта					
Обозначение характерных точек границ	Координаты, м		Метод определения координат характерной точки	Средняя квадратическая погрешность положения характерной точки (М), м	Описание обозначения точки на местности (при наличии)
	X	Y			
1	2	3	4	5	6
1	309905.74	1322414.04	Картометрический	1.00	-
2	309958.91	1322571.82	Картометрический	1.00	-
3	309696.15	1322776.46	Картометрический	1.00	-
4	309476.64	1322907.09	Картометрический	1.00	-
5	309418.19	1322806.36	Картометрический	1.00	-
6	309442.97	1322789.93	Картометрический	1.00	-
7	309412.54	1322736.33	Картометрический	1.00	-
8	309392.34	1322747.91	Картометрический	1.00	-
9	309330.12	1322645.56	Картометрический	1.00	-
10	309353.28	1322632.36	Картометрический	1.00	-
11	309385.60	1322656.60	Картометрический	1.00	-
12	309418.73	1322638.02	Картометрический	1.00	-
13	309409.84	1322622.93	Картометрический	1.00	-
14	309462.36	1322592.50	Картометрический	1.00	-
15	309490.11	1322632.63	Картометрический	1.00	-
16	309533.74	1322606.24	Картометрический	1.00	-
17	309520.27	1322579.84	Картометрический	1.00	-
18	309596.76	1322517.22	Картометрический	1.00	-
19	309584.24	1322498.90	Картометрический	1.00	-
20	309599.46	1322489.34	Картометрический	1.00	-
21	309641.48	1322553.98	Картометрический	1.00	-
22	309703.42	1322519.51	Картометрический	1.00	-
23	309672.72	1322446.79	Картометрический	1.00	-
24	309742.21	1322417.97	Картометрический	1.00	-
25	309772.11	1322498.77	Картометрический	1.00	-
26	309826.78	1322477.76	Картометрический	1.00	-
27	309816.01	1322448.40	Картометрический	1.00	-
1	309905.74	1322414.04	Картометрический	1.00	-
28	310644.22	1322129.76	Картометрический	1.00	-
29	310641.68	1322140.56	Картометрический	1.00	-
30	310616.44	1322248.03	Картометрический	1.00	-
31	310592.79	1322266.87	Картометрический	1.00	-
32	310590.63	1322357.50	Картометрический	1.00	-

1	2	3	4	5	6
33	310584.47	1322418.58	Картометрический	1.00	-
34	310553.06	1322453.92	Картометрический	1.00	-
35	310554.27	1322569.87	Картометрический	1.00	-
36	310453.81	1322568.26	Картометрический	1.00	-
37	310439.16	1322472.03	Картометрический	1.00	-
38	310515.44	1322459.90	Картометрический	1.00	-
39	310514.14	1322404.23	Картометрический	1.00	-
40	310484.51	1322404.23	Картометрический	1.00	-
41	310483.97	1322347.67	Картометрический	1.00	-
42	310450.58	1322344.71	Картометрический	1.00	-
43	310472.39	1322141.08	Картометрический	1.00	-
44	310538.92	1322157.51	Картометрический	1.00	-
45	310556.16	1322088.56	Картометрический	1.00	-
46	310585.64	1322096.77	Картометрический	1.00	-
47	310619.69	1322107.25	Картометрический	1.00	-
48	310613.16	1322120.76	Картометрический	1.00	-
28	310644.22	1322129.76	Картометрический	1.00	-
49	310167.76	1322509.31	Картометрический	1.00	-
50	310191.44	1322558.14	Картометрический	1.00	-
51	310229.31	1322599.60	Картометрический	1.00	-
52	310258.27	1322612.30	Картометрический	1.00	-
53	310278.62	1322613.04	Картометрический	1.00	-
54	310285.20	1322628.32	Картометрический	1.00	-
55	310283.58	1322668.99	Картометрический	1.00	-
56	310214.63	1322712.89	Картометрический	1.00	-
57	310094.51	1322563.41	Картометрический	1.00	-
58	310152.95	1322515.47	Картометрический	1.00	-
49	310167.76	1322509.31	Картометрический	1.00	-
59	310707.12	1323873.22	Картометрический	1.00	-
60	310638.04	1323912.81	Картометрический	1.00	-
61	310517.91	1323837.66	Картометрический	1.00	-
62	310458.93	1323878.33	Картометрический	1.00	-
63	310436.84	1323838.74	Картометрический	1.00	-
64	310340.95	1323893.42	Картометрический	1.00	-
65	310281.12	1323837.76	Картометрический	1.00	-
66	310263.34	1323773.24	Картометрический	1.00	-
67	310249.69	1323744.49	Картометрический	1.00	-
68	310202.78	1323661.61	Картометрический	1.00	-
69	310203.17	1323658.79	Картометрический	1.00	-
70	310207.42	1323653.25	Картометрический	1.00	-
71	310206.00	1323650.66	Картометрический	1.00	-
72	310204.40	1323647.63	Картометрический	1.00	-
73	310261.23	1323607.92	Картометрический	1.00	-
74	310116.86	1323494.79	Картометрический	1.00	-
75	310086.02	1323458.30	Картометрический	1.00	-
76	310176.93	1323379.25	Картометрический	1.00	-

1	2	3	4	5	6
77	310235.37	1323431.77	Картометрический	1.00	-
78	310199.28	1323469.74	Картометрический	1.00	-
79	310242.38	1323515.53	Картометрический	1.00	-
80	310356.04	1323378.98	Картометрический	1.00	-
81	310421.22	1323444.43	Картометрический	1.00	-
82	310383.78	1323491.29	Картометрический	1.00	-
83	310432.80	1323540.58	Картометрический	1.00	-
84	310465.66	1323508.53	Картометрический	1.00	-
85	310530.03	1323573.98	Картометрический	1.00	-
86	310515.49	1323590.41	Картометрический	1.00	-
87	310569.36	1323678.21	Картометрический	1.00	-
88	310531.38	1323740.43	Картометрический	1.00	-
89	310686.92	1323828.10	Картометрический	1.00	-
59	310707.12	1323873.22	Картометрический	1.00	-
90	309843.21	1322847.57	Картометрический	1.00	-
91	309892.77	1322925.67	Картометрический	1.00	-
92	309906.91	1322919.21	Картометрический	1.00	-
93	309934.65	1322971.46	Картометрический	1.00	-
94	309966.57	1322953.28	Картометрический	1.00	-
95	309995.66	1323002.98	Картометрический	1.00	-
96	309983.27	1323010.65	Картометрический	1.00	-
97	310091.01	1323160.14	Картометрический	1.00	-
98	310061.38	1323184.38	Картометрический	1.00	-
99	310099.76	1323229.49	Картометрический	1.00	-
100	310056.66	1323269.22	Картометрический	1.00	-
101	310068.11	1323289.42	Картометрический	1.00	-
102	310108.51	1323268.55	Картометрический	1.00	-
103	310125.89	1323296.97	Картометрический	1.00	-
104	310012.07	1323374.95	Картометрический	1.00	-
105	309956.07	1323293.06	Картометрический	1.00	-
106	309755.68	1322896.32	Картометрический	1.00	-
90	309843.21	1322847.57	Картометрический	1.00	-
107	310629.95	1323389.21	Картометрический	1.00	-
108	310699.18	1323525.22	Картометрический	1.00	-
109	310615.95	1323566.17	Картометрический	1.00	-
110	310551.17	1323521.73	Картометрический	1.00	-
111	310507.67	1323453.18	Картометрический	1.00	-
107	310629.95	1323389.21	Картометрический	1.00	-
112	310732.85	1323597.68	Картометрический	1.00	-
113	310750.89	1323636.20	Картометрический	1.00	-
114	310776.75	1323626.77	Картометрический	1.00	-
115	310795.87	1323665.02	Картометрический	1.00	-
116	310768.13	1323679.56	Картометрический	1.00	-
117	310777.83	1323699.22	Картометрический	1.00	-
118	310732.58	1323725.08	Картометрический	1.00	-

1	2	3	4	5	6
119	310749.28	1323764.13	Картометрический	1.00	-
120	310678.06	1323796.99	Картометрический	1.00	-
121	310670.89	1323772.21	Картометрический	1.00	-
122	310658.23	1323635.12	Картометрический	1.00	-
112	310732.85	1323597.68	Картометрический	1.00	-
123	310270.11	1323926.76	Картометрический	1.00	-
124	310282.37	1324014.99	Картометрический	1.00	-
125	310307.44	1324129.28	Картометрический	1.00	-
126	310321.10	1324180.22	Картометрический	1.00	-
127	310331.35	1324210.23	Картометрический	1.00	-
128	310327.26	1324214.97	Картометрический	1.00	-
129	310327.62	1324215.60	Картометрический	1.00	-
130	310326.96	1324218.14	Картометрический	1.00	-
131	310313.44	1324231.54	Картометрический	1.00	-
132	310309.60	1324235.37	Картометрический	1.00	-
133	310238.99	1324316.93	Картометрический	1.00	-
134	310030.17	1324661.97	Картометрический	1.00	-
135	309953.80	1324738.70	Картометрический	1.00	-
136	309727.59	1325029.31	Картометрический	1.00	-
137	309668.35	1324956.72	Картометрический	1.00	-
138	309734.29	1324887.31	Картометрический	1.00	-
139	309783.38	1324821.49	Картометрический	1.00	-
140	309791.40	1324711.21	Картометрический	1.00	-
141	309808.75	1324677.94	Картометрический	1.00	-
142	309846.24	1324631.74	Картометрический	1.00	-
143	309807.01	1324599.99	Картометрический	1.00	-
144	309833.61	1324562.38	Картометрический	1.00	-
145	309779.80	1324511.29	Картометрический	1.00	-
146	309776.21	1324493.53	Картометрический	1.00	-
147	309783.59	1324473.96	Картометрический	1.00	-
148	309771.44	1324471.92	Картометрический	1.00	-
149	309786.47	1324409.57	Картометрический	1.00	-
150	309814.87	1324382.84	Картометрический	1.00	-
151	309851.61	1324387.30	Картометрический	1.00	-
152	309900.61	1324435.18	Картометрический	1.00	-
153	309921.76	1324415.13	Картометрический	1.00	-
154	309907.29	1324375.05	Картометрический	1.00	-
155	309931.78	1324353.89	Картометрический	1.00	-
156	309930.67	1324310.47	Картометрический	1.00	-
157	309908.40	1324239.21	Картометрический	1.00	-
158	309945.15	1324205.80	Картометрический	1.00	-
159	310036.45	1324097.79	Картометрический	1.00	-
160	310111.05	1324036.55	Картометрический	1.00	-
161	310177.85	1324026.82	Картометрический	1.00	-
162	310193.69	1324012.15	Картометрический	1.00	-
163	310206.06	1323990.51	Картометрический	1.00	-
123	310270.11	1323926.76	Картометрический	1.00	-

1	2	3	4	5	6
164	310823.07	1323957.25	Картометрический	1.00	-
165	310838.70	1323991.46	Картометрический	1.00	-
166	310822.81	1324000.08	Картометрический	1.00	-
167	310839.24	1324040.21	Картометрический	1.00	-
168	310814.87	1324050.33	Картометрический	1.00	-
169	310843.10	1324132.88	Картометрический	1.00	-
170	310837.88	1324180.57	Картометрический	1.00	-
171	310870.41	1324227.88	Картометрический	1.00	-
172	310860.78	1324233.93	Картометрический	1.00	-
173	310855.56	1324237.83	Картометрический	1.00	-
174	310842.15	1324246.95	Картометрический	1.00	-
175	310842.95	1324249.34	Картометрический	1.00	-
176	310831.36	1324256.41	Картометрический	1.00	-
177	310822.66	1324260.99	Картометрический	1.00	-
178	310778.77	1324284.37	Картометрический	1.00	-
179	310752.91	1324230.09	Картометрический	1.00	-
180	310751.70	1324086.00	Картометрический	1.00	-
181	310670.49	1324154.68	Картометрический	1.00	-
182	310642.87	1324180.65	Картометрический	1.00	-
183	310672.78	1324216.63	Картометрический	1.00	-
184	310628.61	1324257.70	Картометрический	1.00	-
185	310635.16	1324284.33	Картометрический	1.00	-
186	310613.66	1324303.96	Картометрический	1.00	-
187	310589.02	1324284.97	Картометрический	1.00	-
188	310557.64	1324309.55	Картометрический	1.00	-
189	310525.57	1324261.68	Картометрический	1.00	-
190	310447.88	1324298.99	Картометрический	1.00	-
191	310441.36	1324291.99	Картометрический	1.00	-
192	310435.82	1324294.32	Картометрический	1.00	-
193	310432.79	1324294.01	Картометрический	1.00	-
194	310425.85	1324293.30	Картометрический	1.00	-
195	310402.19	1324271.20	Картометрический	1.00	-
196	310363.32	1324224.99	Картометрический	1.00	-
197	310347.41	1324196.20	Картометрический	1.00	-
198	310319.79	1324117.08	Картометрический	1.00	-
199	310300.84	1323988.57	Картометрический	1.00	-
200	310346.88	1324007.08	Картометрический	1.00	-
201	310357.38	1324043.98	Картометрический	1.00	-
202	310473.74	1324017.04	Картометрический	1.00	-
203	310486.40	1324049.63	Картометрический	1.00	-
204	310535.96	1324042.36	Картометрический	1.00	-
205	310520.87	1324006.81	Картометрический	1.00	-
206	310579.05	1323989.57	Картометрический	1.00	-
207	310612.18	1324084.92	Картометрический	1.00	-
208	310652.31	1324069.84	Картометрический	1.00	-
209	310646.39	1324051.79	Картометрический	1.00	-
164	310823.07	1323957.25	Картометрический	1.00	-

1	2	3	4	5	6
210	311216.85	1324136.50	Картометрический	1.00	-
211	311321.89	1324320.86	Картометрический	1.00	-
212	311266.14	1324353.72	Картометрический	1.00	-
213	311311.93	1324453.38	Картометрический	1.00	-
214	311287.96	1324464.15	Картометрический	1.00	-
215	311335.90	1324550.61	Картометрический	1.00	-
216	311318.12	1324561.11	Картометрический	1.00	-
217	311434.75	1324697.67	Картометрический	1.00	-
218	311491.31	1324766.62	Картометрический	1.00	-
219	311393.27	1324846.88	Картометрический	1.00	-
220	311276.65	1324726.49	Картометрический	1.00	-
221	311188.84	1324599.09	Картометрический	1.00	-
222	311100.50	1324669.39	Картометрический	1.00	-
223	311068.71	1324672.62	Картометрический	1.00	-
224	311043.67	1324661.85	Картометрический	1.00	-
225	311016.19	1324634.10	Картометрический	1.00	-
226	310944.23	1324709.16	Картометрический	1.00	-
227	310938.15	1324703.53	Картометрический	1.00	-
228	310937.15	1324702.57	Картометрический	1.00	-
229	310926.91	1324706.45	Картометрический	1.00	-
230	310918.30	1324705.21	Картометрический	1.00	-
231	310851.89	1324650.55	Картометрический	1.00	-
232	310803.00	1324610.16	Картометрический	1.00	-
233	310771.10	1324580.22	Картометрический	1.00	-
234	310767.84	1324577.59	Картометрический	1.00	-
235	310769.66	1324570.46	Картометрический	1.00	-
236	310763.46	1324565.28	Картометрический	1.00	-
237	310813.38	1324448.80	Картометрический	1.00	-
238	310843.14	1324468.86	Картометрический	1.00	-
239	310880.11	1324443.34	Картометрический	1.00	-
240	310861.32	1324416.34	Картометрический	1.00	-
241	310906.44	1324384.02	Картометрический	1.00	-
242	310911.94	1324377.99	Картометрический	1.00	-
243	310931.39	1324364.01	Картометрический	1.00	-
244	311003.80	1324308.47	Картометрический	1.00	-
245	311061.94	1324389.18	Картометрический	1.00	-
246	311080.64	1324414.66	Картометрический	1.00	-
247	311061.24	1324434.72	Картометрический	1.00	-
248	311172.68	1324546.57	Картометрический	1.00	-
249	311039.09	1324258.82	Картометрический	1.00	-
250	310981.85	1324282.88	Картометрический	1.00	-
251	310934.85	1324215.01	Картометрический	1.00	-
252	310999.49	1324164.37	Картометрический	1.00	-
253	311048.24	1324225.24	Картометрический	1.00	-
210	311216.85	1324136.50	Картометрический	1.00	-
254	310898.76	1324284.77	Картометрический	1.00	-

1	2	3	4	5	6
255	310919.77	1324321.13	Картометрический	1.00	-
256	310882.74	1324345.10	Картометрический	1.00	-
257	310833.72	1324375.75	Картометрический	1.00	-
258	310812.71	1324342.54	Картометрический	1.00	-
254	310898.76	1324284.77	Картометрический	1.00	-
259	311546.79	1325048.89	Картометрический	1.00	-
260	311586.79	1325118.99	Картометрический	1.00	-
261	311479.47	1325199.45	Картометрический	1.00	-
262	311418.31	1325121.83	Картометрический	1.00	-
259	311546.79	1325048.89	Картометрический	1.00	-
263	311431.51	1324875.17	Картометрический	1.00	-
264	311468.95	1324932.27	Картометрический	1.00	-
265	311341.83	1325016.57	Картометрический	1.00	-
266	311300.07	1324968.62	Картометрический	1.00	-
263	311431.51	1324875.17	Картометрический	1.00	-
267	311876.47	1324058.52	Картометрический	1.00	-
268	311934.91	1324160.06	Картометрический	1.00	-
269	312008.18	1324220.94	Картометрический	1.00	-
270	312059.08	1324270.49	Картометрический	1.00	-
271	312112.14	1324348.06	Картометрический	1.00	-
272	312185.40	1324490.28	Картометрический	1.00	-
273	312104.06	1324540.10	Картометрический	1.00	-
274	312064.74	1324469.81	Картометрический	1.00	-
275	312091.67	1324447.45	Картометрический	1.00	-
276	312025.68	1324351.03	Картометрический	1.00	-
277	311945.15	1324290.69	Картометрический	1.00	-
278	311837.41	1324253.53	Картометрический	1.00	-
279	311722.67	1324170.84	Картометрический	1.00	-
267	311876.47	1324058.52	Картометрический	1.00	-
280	312238.89	1324709.98	Картометрический	1.00	-
281	312290.52	1324804.84	Картометрический	1.00	-
282	312252.96	1324873.86	Картометрический	1.00	-
283	312216.27	1324912.81	Картометрический	1.00	-
284	312113.93	1324985.89	Картометрический	1.00	-
285	312289.59	1325027.48	Картометрический	1.00	-
286	312387.70	1325078.07	Картометрический	1.00	-
287	312504.10	1325155.04	Картометрический	1.00	-
288	312664.47	1325280.48	Картометрический	1.00	-
289	312705.72	1325317.96	Картометрический	1.00	-
290	312779.43	1325423.61	Картометрический	1.00	-
291	312836.11	1325548.08	Картометрический	1.00	-
292	312768.42	1325585.83	Картометрический	1.00	-
293	312597.76	1325395.80	Картометрический	1.00	-
294	312466.86	1325307.19	Картометрический	1.00	-

1	2	3	4	5	6
295	312362.36	1325248.47	Картометрический	1.00	-
296	312350.78	1325275.14	Картометрический	1.00	-
297	312255.16	1325219.92	Картометрический	1.00	-
298	312237.38	1325246.05	Картометрический	1.00	-
299	312188.63	1325189.49	Картометрический	1.00	-
300	312128.84	1325159.86	Картометрический	1.00	-
301	312053.69	1325129.96	Картометрический	1.00	-
302	312063.66	1325032.19	Картометрический	1.00	-
303	312063.93	1324999.33	Картометрический	1.00	-
304	311952.69	1325018.99	Картометрический	1.00	-
305	311910.67	1324952.20	Картометрический	1.00	-
306	312107.02	1324811.60	Картометрический	1.00	-
307	312087.09	1324787.36	Картометрический	1.00	-
308	312172.20	1324718.68	Картометрический	1.00	-
280	312238.89	1324709.98	Картометрический	1.00	-
309	312198.87	1326303.48	Картометрический	1.00	-
310	312216.11	1326345.77	Картометрический	1.00	-
311	312199.41	1326352.50	Картометрический	1.00	-
312	312211.53	1326379.43	Картометрический	1.00	-
313	312205.33	1326394.52	Картометрический	1.00	-
314	312259.74	1326473.97	Картометрический	1.00	-
315	312265.67	1326504.95	Картометрический	1.00	-
316	312280.75	1326519.49	Картометрический	1.00	-
317	312313.88	1326504.14	Картометрический	1.00	-
318	312418.38	1326740.08	Картометрический	1.00	-
319	312435.89	1326731.73	Картометрический	1.00	-
320	312452.05	1326763.25	Картометрический	1.00	-
321	312382.56	1326800.68	Картометрический	1.00	-
322	312418.11	1326878.52	Картометрический	1.00	-
323	312467.13	1326859.67	Картометрический	1.00	-
324	312494.87	1326937.51	Картометрический	1.00	-
325	312390.91	1326989.36	Картометрический	1.00	-
326	312343.48	1326897.90	Картометрический	1.00	-
327	312212.61	1326619.31	Картометрический	1.00	-
328	312170.67	1326547.52	Картометрический	1.00	-
329	312140.86	1326483.22	Картометрический	1.00	-
330	312139.52	1326472.84	Картометрический	1.00	-
331	312112.10	1326411.93	Картометрический	1.00	-
332	312088.39	1326363.94	Картометрический	1.00	-
333	312094.10	1326350.88	Картометрический	1.00	-
309	312198.87	1326303.48	Картометрический	1.00	-
334	311806.71	1325403.75	Картометрический	1.00	-
335	311906.10	1325533.97	Картометрический	1.00	-
336	311927.10	1325516.47	Картометрический	1.00	-
337	311943.26	1325535.05	Картометрический	1.00	-
338	311876.20	1325611.00	Картометрический	1.00	-

1	2	3	4	5	6
339	312043.19	1325792.00	Картометрический	1.00	-
340	312109.45	1325855.84	Картометрический	1.00	-
341	312128.03	1325909.97	Картометрический	1.00	-
342	312175.97	1325975.15	Картометрический	1.00	-
343	312159.55	1325987.81	Картометрический	1.00	-
344	312224.19	1326100.94	Картометрический	1.00	-
345	312252.47	1326089.08	Картометрический	1.00	-
346	312259.20	1326105.78	Картометрический	1.00	-
347	312177.86	1326139.99	Картометрический	1.00	-
348	312196.98	1326183.35	Картометрический	1.00	-
349	312193.75	1326192.78	Картометрический	1.00	-
350	312140.69	1326209.75	Картометрический	1.00	-
351	312145.00	1326222.41	Картометрический	1.00	-
352	312093.02	1326239.65	Картометрический	1.00	-
353	312085.48	1326198.44	Картометрический	1.00	-
354	312055.58	1326132.45	Картометрический	1.00	-
355	312130.46	1326079.39	Картометрический	1.00	-
356	312071.20	1325989.43	Картометрический	1.00	-
357	311994.17	1325912.40	Картометрический	1.00	-
358	311809.13	1325757.80	Картометрический	1.00	-
359	311718.10	1325609.66	Картометрический	1.00	-
360	311675.50	1325548.15	Картометрический	1.00	-
361	311650.76	1325512.43	Картометрический	1.00	-
334	311806.71	1325403.75	Картометрический	1.00	-
362	309286.56	1322738.43	Картометрический	1.00	-
363	309314.12	1322781.05	Картометрический	1.00	-
364	309380.12	1322887.32	Картометрический	1.00	-
365	309241.23	1322981.16	Картометрический	1.00	-
366	309153.43	1322833.02	Картометрический	1.00	-
362	309286.56	1322738.43	Картометрический	1.00	-
3. Сведения о характерных точках части (частей) границы объекта					
Обозначение характерных точек части границы	Координаты, м		Метод определения координат характерной точки	Средняя квадратическая погрешность положения характерной точки (M), м	Описание обозначения точки на местности (при наличии)
	X	Y			
1	2	3	4	5	6
Часть №					
-	-	-	-	-	-

ГРАФИЧЕСКОЕ ОПИСАНИЕ

местоположения границ

Общественно- деловая зона села Куликовка - ОД/4

(наименование объекта, местоположение границ которого описано (далее - объект))

Раздел 1

Сведения об объекте		
№ п/п	Характеристики объекта	Описание характеристик
1	2	3
1	Местоположение объекта	Воронежская область, Кантемировский муниципальный район, Михайловское сельское поселение, село Куликовка
2	Площадь объекта +/- величина погрешности определения площади (Р +/- Дельта Р)	-
3	Иные характеристики объекта	-

Сведения о местоположении границ объекта					
1. Система координат: МСК - 36, зона 1					
2. Сведения о характерных точках границ объекта					
Обозначение характерных точек границ	Координаты, м		Метод определения координат характерной точки	Средняя квадратическая погрешность положения характерной точки (Мт), м	Описание обозначения точки на местности (при наличии)
	X	Y			
1	2	3	4	5	6
1	310751.70	1324086.00	Картометрический	1.00	-
2	310752.91	1324230.09	Картометрический	1.00	-
3	310670.49	1324154.68	Картометрический	1.00	-
1	310751.70	1324086.00	Картометрический	1.00	-
4	310870.41	1324227.88	Картометрический	1.00	-
5	310898.76	1324284.77	Картометрический	1.00	-
6	310812.71	1324342.54	Картометрический	1.00	-
7	310778.77	1324284.37	Картометрический	1.00	-
8	310822.66	1324260.99	Картометрический	1.00	-
9	310831.36	1324256.41	Картометрический	1.00	-
10	310842.95	1324249.34	Картометрический	1.00	-
11	310842.15	1324246.95	Картометрический	1.00	-
12	310855.56	1324237.83	Картометрический	1.00	-
13	310860.78	1324233.93	Картометрический	1.00	-
4	310870.41	1324227.88	Картометрический	1.00	-
14	310882.74	1324345.10	Картометрический	1.00	-
15	310906.44	1324384.02	Картометрический	1.00	-
16	310861.32	1324416.34	Картометрический	1.00	-
17	310880.11	1324443.34	Картометрический	1.00	-
18	310854.59	1324461.39	Картометрический	1.00	-
19	310843.14	1324468.86	Картометрический	1.00	-
20	310813.38	1324448.80	Картометрический	1.00	-
21	310819.24	1324419.78	Картометрический	1.00	-
22	310847.32	1324396.55	Картометрический	1.00	-
23	310833.72	1324375.75	Картометрический	1.00	-
14	310882.74	1324345.10	Картометрический	1.00	-
24	310680.44	1324301.67	Картометрический	1.00	-
25	310690.29	1324311.50	Картометрический	1.00	-
26	310678.27	1324323.80	Картометрический	1.00	-
27	310695.92	1324339.97	Картометрический	1.00	-
28	310697.57	1324342.06	Картометрический	1.00	-

1	2	3	4	5	6
29	310621.27	1324429.22	Картометрический	1.00	-
30	310621.18	1324436.82	Картометрический	1.00	-
31	310610.22	1324449.22	Картометрический	1.00	-
32	310577.37	1324421.02	Картометрический	1.00	-
33	310498.95	1324356.10	Картометрический	1.00	-
34	310557.64	1324309.55	Картометрический	1.00	-
35	310589.02	1324284.97	Картометрический	1.00	-
36	310613.66	1324303.96	Картометрический	1.00	-
37	310635.16	1324284.33	Картометрический	1.00	-
38	310667.96	1324314.36	Картометрический	1.00	-
24	310680.44	1324301.67	Картометрический	1.00	-
3. Сведения о характерных точках части (частей) границы объекта					
Обозначение характерных точек части границы	Координаты, м		Метод определения координат характерной точки	Средняя квадратическая погрешность положения характерной точки (M), м	Описание обозначения точки на местности (при наличии)
	X	Y			
1	2	3	4	5	6
Часть №					
-	-	-	-	-	-

ГРАФИЧЕСКОЕ ОПИСАНИЕ

местоположения границ

Зона улиц, дорог, инженерной и транспортной инфраструктуры
села Куликовка - ИТ1/4

(наименование объекта, местоположение границ которого описано (далее - объект))

Раздел 1

Сведения об объекте		
№ п/п	Характеристики объекта	Описание характеристик
1	2	3
1	Местоположение объекта	Воронежская область, Кантемировский муниципальный район, Михайловское сельское поселение, село Куликовка
2	Площадь объекта +/- величина погрешности определения площади (Р +/- Дельта Р)	-
3	Иные характеристики объекта	-

Сведения о местоположении границ объекта					
1. Система координат: МСК - 36, зона 1					
2. Сведения о характерных точках границ объекта					
Обозначение характерных точек границ	Координаты, м		Метод определения координат характерной точки	Средняя квадратическая погрешность положения характерной точки (М), м	Описание обозначения точки на местности (при наличии)
	X	Y			
1	2	3	4	5	6
1	309220.79	1322596.48	Картометрический	1.00	-
2	309246.62	1322631.91	Картометрический	1.00	-
3	309333.68	1322765.76	Картометрический	1.00	-
4	309403.86	1322886.36	Картометрический	1.00	-
5	309412.72	1322896.05	Картометрический	1.00	-
6	309416.12	1322896.05	Картометрический	1.00	-
7	309425.29	1322910.08	Картометрический	1.00	-
8	309424.73	1322915.76	Картометрический	1.00	-
9	309427.55	1322921.38	Картометрический	1.00	-
10	309434.49	1322922.81	Картометрический	1.00	-
11	309438.43	1322922.66	Картометрический	1.00	-
12	309442.30	1322928.07	Картометрический	1.00	-
13	309443.39	1322929.61	Картометрический	1.00	-
14	309440.05	1322934.05	Картометрический	1.00	-
15	309438.09	1322940.58	Картометрический	1.00	-
16	309438.68	1322943.95	Картометрический	1.00	-
17	309476.30	1323001.24	Картометрический	1.00	-
18	309490.64	1323019.98	Картометрический	1.00	-
19	309494.88	1323020.61	Картометрический	1.00	-
20	309498.99	1323018.31	Картометрический	1.00	-
21	309504.24	1323024.02	Картометрический	1.00	-
22	309501.07	1323028.63	Картометрический	1.00	-
23	309500.43	1323032.24	Картометрический	1.00	-
24	309520.81	1323050.92	Картометрический	1.00	-
25	309564.12	1323083.06	Картометрический	1.00	-
26	309574.87	1323079.02	Картометрический	1.00	-
27	309584.83	1323086.93	Картометрический	1.00	-
28	309579.43	1323098.06	Картометрический	1.00	-
29	309630.57	1323132.42	Картометрический	1.00	-
30	309648.39	1323140.93	Картометрический	1.00	-
31	309834.45	1323272.87	Картометрический	1.00	-
32	310014.11	1323393.51	Картометрический	1.00	-
33	310051.93	1323422.12	Картометрический	1.00	-
34	310080.33	1323464.50	Картометрический	1.00	-

1	2	3	4	5	6
35	310195.19	1323646.94	Картометрический	1.00	-
36	310197.45	1323648.49	Картометрический	1.00	-
37	310204.40	1323647.63	Картометрический	1.00	-
38	310206.00	1323650.66	Картометрический	1.00	-
39	310207.42	1323653.25	Картометрический	1.00	-
40	310203.17	1323658.79	Картометрический	1.00	-
41	310202.78	1323661.61	Картометрический	1.00	-
42	310249.69	1323744.49	Картометрический	1.00	-
43	310263.34	1323773.24	Картометрический	1.00	-
44	310281.12	1323837.76	Картометрический	1.00	-
45	310300.84	1323988.57	Картометрический	1.00	-
46	310319.79	1324117.08	Картометрический	1.00	-
47	310347.41	1324196.20	Картометрический	1.00	-
48	310334.83	1324208.05	Картометрический	1.00	-
49	310327.62	1324215.60	Картометрический	1.00	-
50	310327.26	1324214.97	Картометрический	1.00	-
51	310331.35	1324210.23	Картометрический	1.00	-
52	310321.10	1324180.22	Картометрический	1.00	-
53	310307.44	1324129.28	Картометрический	1.00	-
54	310282.37	1324014.99	Картометрический	1.00	-
55	310270.11	1323926.76	Картометрический	1.00	-
56	310275.20	1323926.15	Картометрический	1.00	-
57	310284.52	1323925.04	Картометрический	1.00	-
58	310273.01	1323843.83	Картометрический	1.00	-
59	310251.48	1323770.41	Картометрический	1.00	-
60	310219.06	1323703.96	Картометрический	1.00	-
61	310193.10	1323660.03	Картометрический	1.00	-
62	310049.41	1323426.90	Картометрический	1.00	-
63	310004.84	1323393.70	Картометрический	1.00	-
64	309603.40	1323127.64	Картометрический	1.00	-
65	309600.76	1323135.68	Картометрический	1.00	-
66	309600.50	1323135.68	Картометрический	1.00	-
67	309594.89	1323140.84	Картометрический	1.00	-
68	309587.91	1323137.64	Картометрический	1.00	-
69	309590.79	1323130.16	Картометрический	1.00	-
70	309589.39	1323127.16	Картометрический	1.00	-
71	309561.25	1323106.72	Картометрический	1.00	-
72	309505.78	1323065.37	Картометрический	1.00	-
73	309487.21	1323044.61	Картометрический	1.00	-
74	309484.15	1323045.08	Картометрический	1.00	-
75	309477.45	1323047.54	Картометрический	1.00	-
76	309473.20	1323041.84	Картометрический	1.00	-
77	309475.99	1323036.81	Картометрический	1.00	-
78	309476.36	1323032.62	Картометрический	1.00	-
79	309463.34	1323014.88	Картометрический	1.00	-
80	309457.20	1323008.69	Картометрический	1.00	-
81	309450.94	1323009.32	Картометрический	1.00	-
82	309444.44	1322999.64	Картометрический	1.00	-

1	2	3	4	5	6
83	309447.32	1322994.06	Картометрический	1.00	-
84	309435.24	1322971.50	Картометрический	1.00	-
85	309421.89	1322949.63	Картометрический	1.00	-
86	309416.83	1322948.45	Картометрический	1.00	-
87	309407.05	1322954.52	Картометрический	1.00	-
88	309400.90	1322946.28	Картометрический	1.00	-
89	309410.58	1322938.41	Картометрический	1.00	-
90	309407.26	1322932.20	Картометрический	1.00	-
91	309384.70	1322894.70	Картометрический	1.00	-
92	309380.11	1322887.32	Картометрический	1.00	-
93	309314.12	1322781.05	Картометрический	1.00	-
94	309286.55	1322738.43	Картометрический	1.00	-
95	309197.81	1322601.20	Картометрический	1.00	-
96	309212.91	1322597.98	Картометрический	1.00	-
1	309220.79	1322596.48	Картометрический	1.00	-
97	309536.54	1322896.56	Картометрический	1.00	-
98	309578.05	1322960.69	Картометрический	1.00	-
99	309596.30	1323033.27	Картометрический	1.00	-
100	309556.15	1323043.89	Картометрический	1.00	-
101	309534.08	1322973.55	Картометрический	1.00	-
102	309516.26	1322975.03	Картометрический	1.00	-
103	309513.42	1322970.48	Картометрический	1.00	-
104	309488.57	1322926.91	Картометрический	1.00	-
105	309530.35	1322900.47	Картометрический	1.00	-
97	309536.54	1322896.56	Картометрический	1.00	-
106	310447.88	1324298.99	Картометрический	1.00	-
107	310444.24	1324304.00	Картометрический	1.00	-
108	310434.56	1324295.69	Картометрический	1.00	-
109	310432.79	1324294.01	Картометрический	1.00	-
110	310435.82	1324294.32	Картометрический	1.00	-
111	310441.36	1324291.99	Картометрический	1.00	-
106	310447.88	1324298.99	Картометрический	1.00	-
112	310769.66	1324570.46	Картометрический	1.00	-
113	310767.84	1324577.59	Картометрический	1.00	-
114	310750.61	1324563.68	Картометрический	1.00	-
115	310757.33	1324560.18	Картометрический	1.00	-
116	310763.46	1324565.28	Картометрический	1.00	-
112	310769.66	1324570.46	Картометрический	1.00	-
117	310918.30	1324705.21	Картометрический	1.00	-
118	310926.91	1324706.45	Картометрический	1.00	-
119	310937.15	1324702.57	Картометрический	1.00	-
120	310938.15	1324703.53	Картометрический	1.00	-
121	310944.23	1324709.16	Картометрический	1.00	-
122	310938.85	1324718.02	Картометрический	1.00	-

1	2	3	4	5	6
123	310941.77	1324725.76	Картометрический	1.00	-
124	310958.77	1324743.37	Картометрический	1.00	-
125	310991.68	1324780.74	Картометрический	1.00	-
126	311042.52	1324851.06	Картометрический	1.00	-
127	311086.77	1324915.29	Картометрический	1.00	-
128	311146.43	1325001.92	Картометрический	1.00	-
129	311179.48	1325048.63	Картометрический	1.00	-
130	311258.82	1325169.81	Картометрический	1.00	-
131	311352.81	1325327.10	Картометрический	1.00	-
132	311355.73	1325330.06	Картометрический	1.00	-
133	311360.39	1325330.18	Картометрический	1.00	-
134	311365.66	1325329.48	Картометрический	1.00	-
135	311368.56	1325334.04	Картометрический	1.00	-
136	311364.18	1325338.33	Картометрический	1.00	-
137	311363.48	1325342.68	Картометрический	1.00	-
138	311416.23	1325433.44	Картометрический	1.00	-
139	311349.73	1325324.63	Картометрический	1.00	-
140	311338.60	1325331.93	Картометрический	1.00	-
141	311248.28	1325183.95	Картометрический	1.00	-
142	311203.52	1325117.28	Картометрический	1.00	-
143	311208.05	1325101.39	Картометрический	1.00	-
144	310997.19	1324789.38	Картометрический	1.00	-
145	310956.61	1324741.71	Картометрический	1.00	-
146	310925.70	1324714.80	Картометрический	1.00	-
147	310851.89	1324650.55	Картометрический	1.00	-
117	310918.30	1324705.21	Картометрический	1.00	-
148	311424.61	1325447.15	Картометрический	1.00	-
149	311427.96	1325446.45	Картометрический	1.00	-
150	311440.26	1325466.81	Картометрический	1.00	-
151	311438.92	1325470.36	Картометрический	1.00	-
152	311448.94	1325486.01	Картометрический	1.00	-
153	311454.30	1325488.19	Картометрический	1.00	-
154	311464.61	1325486.81	Картометрический	1.00	-
155	311464.89	1325487.33	Картометрический	1.00	-
156	311469.47	1325494.89	Картометрический	1.00	-
157	311461.83	1325502.47	Картометрический	1.00	-
158	311499.29	1325565.17	Картометрический	1.00	-
159	311647.38	1325819.02	Картометрический	1.00	-
160	311723.56	1325952.03	Картометрический	1.00	-
161	311907.99	1326261.02	Картометрический	1.00	-
162	311914.20	1326264.92	Картометрический	1.00	-
163	311919.71	1326274.19	Картометрический	1.00	-
164	311919.37	1326283.54	Картометрический	1.00	-
165	311980.08	1326388.69	Картометрический	1.00	-
166	312087.50	1326574.71	Картометрический	1.00	-
167	312199.03	1326757.78	Картометрический	1.00	-
168	312218.37	1326795.95	Картометрический	1.00	-

1	2	3	4	5	6
169	312258.64	1326861.02	Картометрический	1.00	-
170	312295.75	1326925.08	Картометрический	1.00	-
171	312361.54	1327037.15	Картометрический	1.00	-
172	312387.01	1327074.43	Картометрический	1.00	-
173	312377.60	1327075.85	Картометрический	1.00	-
174	312152.10	1326697.95	Картометрический	1.00	-
175	311972.58	1326392.91	Картометрический	1.00	-
176	311452.73	1325493.45	Картометрический	1.00	-
177	311449.79	1325488.35	Картометрический	1.00	-
149	311424.61	1325447.15	Картометрический	1.00	-
3. Сведения о характерных точках части (частей) границы объекта					
Обозначение характерных точек части границы	Координаты, м		Метод определения координат характерной точки	Средняя квадратическая погрешность положения характерной точки (Мп), м	Описание обозначения точки на местности (при наличии)
	X	Y			
1	2	3	4	5	6
Часть №					
-	-	-	-	-	-

ГРАФИЧЕСКОЕ ОПИСАНИЕ

местоположения границ

Зона сельскохозяйственного использования в границах населенного пункта
села Куликовка - СХ1/4

(наименование объекта, местоположение границ которого описано (далее - объект))

Раздел 1

Сведения об объекте		
№ п/п	Характеристики объекта	Описание характеристик
1	2	3
1	Местоположение объекта	Воронежская область, Кантемировский муниципальный район, Михайловское сельское поселение, село Куликовка
2	Площадь объекта +/- величина погрешности определения площади (Р +/- Дельта Р)	-
3	Иные характеристики объекта	-

Сведения о местоположении границ объекта					
1. Система координат: МСК - 36, зона 1					
2. Сведения о характерных точках границ объекта					
Обозначение характерных точек границ	Координаты, м		Метод определения координат характерной точки	Средняя квадратическая погрешность положения характерной точки (М), м	Описание обозначения точки на местности (при наличии)
	X	Y			
1	2	3	4	5	6
1	310585.64	1322096.77	Картометрический	1.00	-
2	310556.16	1322088.56	Картометрический	1.00	-
3	310538.92	1322157.51	Картометрический	1.00	-
4	310472.39	1322141.08	Картометрический	1.00	-
5	310450.58	1322344.71	Картометрический	1.00	-
6	310483.97	1322347.67	Картометрический	1.00	-
7	310484.51	1322404.23	Картометрический	1.00	-
8	310514.14	1322404.23	Картометрический	1.00	-
9	310515.44	1322459.90	Картометрический	1.00	-
10	310439.16	1322472.03	Картометрический	1.00	-
11	310372.89	1322481.81	Картометрический	1.00	-
12	310376.80	1322472.89	Картометрический	1.00	-
13	310407.16	1322403.71	Картометрический	1.00	-
14	310409.75	1322338.63	Картометрический	1.00	-
15	310451.32	1322140.51	Картометрический	1.00	-
16	310474.48	1322042.54	Картометрический	1.00	-
17	310486.23	1322022.29	Картометрический	1.00	-
18	310496.22	1322029.41	Картометрический	1.00	-
19	310554.80	1322057.23	Картометрический	1.00	-
20	310589.55	1322067.78	Картометрический	1.00	-
1	310585.64	1322096.77	Картометрический	1.00	-
21	310601.31	1322417.81	Картометрический	1.00	-
22	310578.48	1322473.28	Картометрический	1.00	-
23	310661.56	1322537.25	Картометрический	1.00	-
24	310720.22	1322609.24	Картометрический	1.00	-
25	310762.72	1322622.15	Картометрический	1.00	-
26	311008.13	1322730.35	Картометрический	1.00	-
27	311045.43	1322802.22	Картометрический	1.00	-
28	311072.15	1322921.74	Картометрический	1.00	-
29	311110.94	1323022.70	Картометрический	1.00	-
30	311182.20	1323116.23	Картометрический	1.00	-
31	311217.28	1323216.07	Картометрический	1.00	-
32	311226.18	1323235.74	Картометрический	1.00	-

1	2	3	4	5	6
33	311270.36	1323320.73	Картометрический	1.00	-
34	311327.15	1323375.66	Картометрический	1.00	-
35	311404.72	1323425.41	Картометрический	1.00	-
36	311439.24	1323454.73	Картометрический	1.00	-
37	311509.69	1323514.33	Картометрический	1.00	-
38	311677.28	1323759.69	Картометрический	1.00	-
39	311767.11	1323863.75	Картометрический	1.00	-
40	311770.39	1323933.85	Картометрический	1.00	-
41	311857.32	1323986.02	Картометрический	1.00	-
42	311959.19	1324144.85	Картометрический	1.00	-
43	312068.72	1324262.05	Картометрический	1.00	-
44	312128.96	1324345.67	Картометрический	1.00	-
45	312204.07	1324484.68	Картометрический	1.00	-
46	312219.43	1324550.91	Картометрический	1.00	-
47	312243.16	1324598.42	Картометрический	1.00	-
48	312238.89	1324709.98	Картометрический	1.00	-
49	312172.20	1324718.68	Картометрический	1.00	-
50	312087.09	1324787.36	Картометрический	1.00	-
51	312107.02	1324811.60	Картометрический	1.00	-
52	311910.67	1324952.20	Картометрический	1.00	-
53	311854.11	1324799.21	Картометрический	1.00	-
54	312077.13	1324605.82	Картометрический	1.00	-
55	312104.06	1324540.10	Картометрический	1.00	-
56	312185.40	1324490.28	Картометрический	1.00	-
57	312112.14	1324348.06	Картометрический	1.00	-
58	312059.08	1324270.49	Картометрический	1.00	-
59	312008.18	1324220.94	Картометрический	1.00	-
60	311934.91	1324160.06	Картометрический	1.00	-
61	311876.47	1324058.52	Картометрический	1.00	-
62	311722.67	1324170.84	Картометрический	1.00	-
63	311559.59	1324162.08	Картометрический	1.00	-
64	311509.57	1324070.79	Картометрический	1.00	-
65	311403.02	1323962.34	Картометрический	1.00	-
66	311310.44	1323971.61	Картометрический	1.00	-
67	311196.23	1323981.16	Картометрический	1.00	-
68	311056.11	1323903.15	Картометрический	1.00	-
69	311017.04	1323757.80	Картометрический	1.00	-
70	310966.68	1323690.54	Картометрический	1.00	-
71	311215.37	1323481.80	Картометрический	1.00	-
72	310904.83	1323104.80	Картометрический	1.00	-
73	310985.22	1323041.25	Картометрический	1.00	-
74	310947.06	1322994.61	Картометрический	1.00	-
75	310897.34	1322934.30	Картометрический	1.00	-
76	310818.69	1322999.66	Картометрический	1.00	-
77	310787.40	1322954.91	Картометрический	1.00	-
78	310684.95	1322874.11	Картометрический	1.00	-
79	310695.92	1322872.43	Картометрический	1.00	-
80	310698.99	1322738.75	Картометрический	1.00	-

1	2	3	4	5	6
81	310602.37	1322663.79	Картометрический	1.00	-
82	310562.39	1322607.98	Картометрический	1.00	-
83	310554.27	1322569.87	Картометрический	1.00	-
84	310553.06	1322453.92	Картометрический	1.00	-
85	310584.47	1322418.58	Картометрический	1.00	-
21	310601.31	1322417.81	Картометрический	1.00	-
86	312768.42	1325585.83	Картометрический	1.00	-
87	312589.40	1325726.00	Картометрический	1.00	-
88	312329.23	1325345.16	Картометрический	1.00	-
89	312350.78	1325275.14	Картометрический	1.00	-
90	312362.36	1325248.47	Картометрический	1.00	-
91	312466.86	1325307.19	Картометрический	1.00	-
92	312597.76	1325395.80	Картометрический	1.00	-
86	312768.42	1325585.83	Картометрический	1.00	-
93	311491.31	1324766.62	Картометрический	1.00	-
94	311790.55	1325124.31	Картометрический	1.00	-
95	311816.62	1325090.17	Картометрический	1.00	-
96	311855.15	1325083.46	Картометрический	1.00	-
97	311944.63	1325121.39	Картометрический	1.00	-
98	312108.48	1325220.68	Картометрический	1.00	-
99	312211.11	1325299.50	Картометрический	1.00	-
100	312274.57	1325410.77	Картометрический	1.00	-
101	312305.54	1325472.43	Картометрический	1.00	-
102	312304.95	1325503.78	Картометрический	1.00	-
103	312273.19	1325560.28	Картометрический	1.00	-
104	312268.95	1325645.51	Картометрический	1.00	-
105	312263.05	1325722.71	Картометрический	1.00	-
106	312306.58	1325992.25	Картометрический	1.00	-
107	312400.87	1326069.96	Картометрический	1.00	-
108	312420.27	1326106.59	Картометрический	1.00	-
109	312443.16	1326169.62	Картометрический	1.00	-
110	312452.45	1326201.40	Картометрический	1.00	-
111	312476.29	1326196.82	Картометрический	1.00	-
112	312491.24	1326228.33	Картометрический	1.00	-
113	312546.86	1326297.96	Картометрический	1.00	-
114	312565.85	1326336.07	Картометрический	1.00	-
115	312576.35	1326374.45	Картометрический	1.00	-
116	312591.03	1326408.52	Картометрический	1.00	-
117	312547.80	1326525.64	Картометрический	1.00	-
118	312575.57	1326605.43	Картометрический	1.00	-
119	312687.82	1326810.30	Картометрический	1.00	-
120	312723.78	1326841.50	Картометрический	1.00	-
121	312598.02	1326865.15	Картометрический	1.00	-
122	312549.49	1326868.21	Картометрический	1.00	-
123	312597.91	1326986.71	Картометрический	1.00	-
124	312507.46	1327043.92	Картометрический	1.00	-

1	2	3	4	5	6
125	312446.38	1327063.45	Картометрический	1.00	-
126	312387.01	1327074.43	Картометрический	1.00	-
127	312361.54	1327037.15	Картометрический	1.00	-
128	312295.75	1326925.08	Картометрический	1.00	-
129	312258.64	1326861.02	Картометрический	1.00	-
130	312218.37	1326795.95	Картометрический	1.00	-
131	312199.03	1326757.78	Картометрический	1.00	-
132	312087.50	1326574.71	Картометрический	1.00	-
133	311980.08	1326388.69	Картометрический	1.00	-
134	311919.37	1326283.54	Картометрический	1.00	-
135	311919.71	1326274.19	Картометрический	1.00	-
136	311914.20	1326264.92	Картометрический	1.00	-
137	311907.99	1326261.02	Картометрический	1.00	-
138	311723.56	1325952.03	Картометрический	1.00	-
139	311647.38	1325819.02	Картометрический	1.00	-
140	311499.29	1325565.17	Картометрический	1.00	-
141	311461.83	1325502.47	Картометрический	1.00	-
142	311469.47	1325494.89	Картометрический	1.00	-
143	311464.89	1325487.33	Картометрический	1.00	-
144	311563.57	1325432.95	Картометрический	1.00	-
145	311554.74	1325417.11	Картометрический	1.00	-
146	311458.49	1325241.13	Картометрический	1.00	-
147	311444.93	1325237.15	Картометрический	1.00	-
148	311428.48	1325246.12	Картометрический	1.00	-
149	311421.36	1325295.60	Картометрический	1.00	-
150	311354.49	1325326.03	Картометрический	1.00	-
151	311352.81	1325327.10	Картометрический	1.00	-
152	311258.82	1325169.81	Картометрический	1.00	-
153	311179.48	1325048.63	Картометрический	1.00	-
154	311146.43	1325001.92	Картометрический	1.00	-
155	311086.77	1324915.29	Картометрический	1.00	-
156	311212.81	1324829.38	Картометрический	1.00	-
157	311100.50	1324669.39	Картометрический	1.00	-
158	311188.84	1324599.09	Картометрический	1.00	-
159	311276.65	1324726.49	Картометрический	1.00	-
160	311393.27	1324846.88	Картометрический	1.00	-
93	311491.31	1324766.62	Картометрический	1.00	-
161	312198.87	1326303.48	Картометрический	1.00	-
162	312216.11	1326345.77	Картометрический	1.00	-
163	312199.41	1326352.50	Картометрический	1.00	-
164	312211.53	1326379.43	Картометрический	1.00	-
165	312205.33	1326394.52	Картометрический	1.00	-
166	312259.74	1326473.97	Картометрический	1.00	-
167	312265.67	1326504.95	Картометрический	1.00	-
168	312280.75	1326519.49	Картометрический	1.00	-
169	312313.88	1326504.14	Картометрический	1.00	-
170	312418.38	1326740.08	Картометрический	1.00	-

1	2	3	4	5	6
171	312435.89	1326731.73	Картометрический	1.00	-
172	312452.05	1326763.25	Картометрический	1.00	-
173	312382.56	1326800.68	Картометрический	1.00	-
174	312418.11	1326878.52	Картометрический	1.00	-
175	312467.13	1326859.67	Картометрический	1.00	-
176	312494.87	1326937.51	Картометрический	1.00	-
177	312390.91	1326989.36	Картометрический	1.00	-
178	312343.48	1326897.90	Картометрический	1.00	-
179	312212.61	1326619.31	Картометрический	1.00	-
180	312170.67	1326547.52	Картометрический	1.00	-
181	312140.86	1326483.22	Картометрический	1.00	-
182	312139.52	1326472.84	Картометрический	1.00	-
183	312112.10	1326411.93	Картометрический	1.00	-
184	312088.39	1326363.94	Картометрический	1.00	-
185	312094.10	1326350.88	Картометрический	1.00	-
161	312198.87	1326303.48	Картометрический	1.00	-
186	311806.71	1325403.75	Картометрический	1.00	-
187	311906.10	1325533.97	Картометрический	1.00	-
188	311927.10	1325516.47	Картометрический	1.00	-
189	311943.26	1325535.05	Картометрический	1.00	-
190	311876.20	1325611.00	Картометрический	1.00	-
191	312043.19	1325792.00	Картометрический	1.00	-
192	312109.45	1325855.84	Картометрический	1.00	-
193	312128.03	1325909.97	Картометрический	1.00	-
194	312175.97	1325975.15	Картометрический	1.00	-
195	312159.55	1325987.81	Картометрический	1.00	-
196	312224.19	1326100.94	Картометрический	1.00	-
197	312252.47	1326089.08	Картометрический	1.00	-
198	312259.20	1326105.78	Картометрический	1.00	-
199	312177.86	1326139.99	Картометрический	1.00	-
200	312196.98	1326183.35	Картометрический	1.00	-
201	312193.75	1326192.78	Картометрический	1.00	-
202	312140.69	1326209.75	Картометрический	1.00	-
203	312145.00	1326222.41	Картометрический	1.00	-
204	312093.02	1326239.65	Картометрический	1.00	-
205	312085.48	1326198.44	Картометрический	1.00	-
206	312055.58	1326132.45	Картометрический	1.00	-
207	312130.46	1326079.39	Картометрический	1.00	-
208	312071.20	1325989.43	Картометрический	1.00	-
209	311994.17	1325912.40	Картометрический	1.00	-
210	311809.13	1325757.80	Картометрический	1.00	-
211	311718.10	1325609.66	Картометрический	1.00	-
212	311675.50	1325548.15	Картометрический	1.00	-
213	311650.76	1325512.43	Картометрический	1.00	-
186	311806.71	1325403.75	Картометрический	1.00	-
214	311546.79	1325048.89	Картометрический	1.00	-

1	2	3	4	5	6
215	311586.79	1325118.99	Картометрический	1.00	-
216	311479.47	1325199.45	Картометрический	1.00	-
217	311418.31	1325121.83	Картометрический	1.00	-
214	311546.79	1325048.89	Картометрический	1.00	-
218	311431.51	1324875.17	Картометрический	1.00	-
219	311468.95	1324932.27	Картометрический	1.00	-
220	311341.83	1325016.57	Картометрический	1.00	-
221	311300.07	1324968.62	Картометрический	1.00	-
218	311431.51	1324875.17	Картометрический	1.00	-
222	311216.85	1324136.50	Картометрический	1.00	-
223	311048.24	1324225.24	Картометрический	1.00	-
224	310999.49	1324164.37	Картометрический	1.00	-
225	310934.85	1324215.01	Картометрический	1.00	-
226	310981.85	1324282.88	Картометрический	1.00	-
227	311039.09	1324258.82	Картометрический	1.00	-
228	311172.68	1324546.57	Картометрический	1.00	-
229	311061.24	1324434.72	Картометрический	1.00	-
230	311080.64	1324414.66	Картометрический	1.00	-
231	311061.94	1324389.18	Картометрический	1.00	-
232	311003.80	1324308.47	Картометрический	1.00	-
233	310931.39	1324364.01	Картометрический	1.00	-
234	310911.94	1324377.99	Картометрический	1.00	-
235	310906.44	1324384.02	Картометрический	1.00	-
236	310882.74	1324345.10	Картометрический	1.00	-
237	310919.77	1324321.13	Картометрический	1.00	-
238	310898.76	1324284.77	Картометрический	1.00	-
239	310870.41	1324227.88	Картометрический	1.00	-
240	310837.88	1324180.57	Картометрический	1.00	-
241	310843.10	1324132.88	Картометрический	1.00	-
242	310814.87	1324050.33	Картометрический	1.00	-
243	310839.24	1324040.21	Картометрический	1.00	-
244	310822.81	1324000.08	Картометрический	1.00	-
245	310838.70	1323991.46	Картометрический	1.00	-
246	310823.07	1323957.25	Картометрический	1.00	-
247	310932.43	1323895.84	Картометрический	1.00	-
248	311003.53	1324020.01	Картометрический	1.00	-
249	311032.89	1324047.75	Картометрический	1.00	-
222	311216.85	1324136.50	Картометрический	1.00	-
250	310778.77	1324284.37	Картометрический	1.00	-
251	310812.71	1324342.54	Картометрический	1.00	-
252	310833.72	1324375.75	Картометрический	1.00	-
253	310847.32	1324396.55	Картометрический	1.00	-
254	310819.24	1324419.78	Картометрический	1.00	-
255	310813.38	1324448.80	Картометрический	1.00	-
256	310763.46	1324565.28	Картометрический	1.00	-

1	2	3	4	5	6
257	310757.33	1324560.18	Картометрический	1.00	-
258	310750.61	1324563.68	Картометрический	1.00	-
259	310743.18	1324559.81	Картометрический	1.00	-
260	310657.93	1324490.20	Картометрический	1.00	-
261	310610.22	1324449.22	Картометрический	1.00	-
262	310621.18	1324436.82	Картометрический	1.00	-
263	310702.31	1324517.34	Картометрический	1.00	-
264	310781.78	1324429.03	Картометрический	1.00	-
265	310697.57	1324342.06	Картометрический	1.00	-
250	310778.77	1324284.37	Картометрический	1.00	-
266	310525.57	1324261.68	Картометрический	1.00	-
267	310557.64	1324309.55	Картометрический	1.00	-
268	310498.95	1324356.10	Картометрический	1.00	-
269	310444.88	1324311.35	Картометрический	1.00	-
270	310443.78	1324304.63	Картометрический	1.00	-
271	310444.24	1324304.00	Картометрический	1.00	-
272	310447.88	1324298.99	Картометрический	1.00	-
266	310525.57	1324261.68	Картометрический	1.00	-
273	310152.95	1322515.47	Картометрический	1.00	-
274	310094.51	1322563.41	Картометрический	1.00	-
275	310214.63	1322712.89	Картометрический	1.00	-
276	310283.58	1322668.99	Картометрический	1.00	-
277	310285.20	1322628.32	Картометрический	1.00	-
278	310278.62	1322613.04	Картометрический	1.00	-
279	310329.64	1322606.91	Картометрический	1.00	-
280	310447.61	1322646.64	Картометрический	1.00	-
281	310491.52	1322705.08	Картометрический	1.00	-
282	310497.50	1322736.24	Картометрический	1.00	-
283	310475.85	1322882.00	Картометрический	1.00	-
284	310523.34	1322897.01	Картометрический	1.00	-
285	310652.86	1323334.56	Картометрический	1.00	-
286	310614.07	1323353.12	Картометрический	1.00	-
287	310629.95	1323389.21	Картометрический	1.00	-
288	310507.67	1323453.18	Картометрический	1.00	-
289	310551.17	1323521.73	Картометрический	1.00	-
290	310615.95	1323566.17	Картометрический	1.00	-
291	310699.18	1323525.22	Картометрический	1.00	-
292	310732.85	1323597.68	Картометрический	1.00	-
293	310658.23	1323635.12	Картометрический	1.00	-
294	310670.89	1323772.21	Картометрический	1.00	-
295	310678.06	1323796.99	Картометрический	1.00	-
296	310749.28	1323764.13	Картометрический	1.00	-
297	310765.71	1323791.88	Картометрический	1.00	-
298	310877.48	1323741.24	Картометрический	1.00	-
299	310897.68	1323781.37	Картометрический	1.00	-
300	310707.12	1323873.22	Картометрический	1.00	-

1	2	3	4	5	6
301	310686.92	1323828.10	Картометрический	1.00	-
302	310531.38	1323740.43	Картометрический	1.00	-
303	310569.36	1323678.21	Картометрический	1.00	-
304	310515.49	1323590.41	Картометрический	1.00	-
305	310530.03	1323573.98	Картометрический	1.00	-
306	310465.66	1323508.53	Картометрический	1.00	-
307	310432.80	1323540.58	Картометрический	1.00	-
308	310383.78	1323491.29	Картометрический	1.00	-
309	310421.22	1323444.43	Картометрический	1.00	-
310	310356.04	1323378.98	Картометрический	1.00	-
311	310242.38	1323515.53	Картометрический	1.00	-
312	310199.28	1323469.74	Картометрический	1.00	-
313	310235.37	1323431.77	Картометрический	1.00	-
314	310176.93	1323379.25	Картометрический	1.00	-
315	310086.02	1323458.30	Картометрический	1.00	-
316	310116.86	1323494.79	Картометрический	1.00	-
317	310261.23	1323607.92	Картометрический	1.00	-
318	310204.40	1323647.63	Картометрический	1.00	-
319	310197.45	1323648.49	Картометрический	1.00	-
320	310195.19	1323646.94	Картометрический	1.00	-
321	310080.33	1323464.50	Картометрический	1.00	-
322	310051.93	1323422.12	Картометрический	1.00	-
323	310014.11	1323393.51	Картометрический	1.00	-
324	309834.45	1323272.87	Картометрический	1.00	-
325	309648.39	1323140.93	Картометрический	1.00	-
326	309630.57	1323132.42	Картометрический	1.00	-
327	309579.43	1323098.06	Картометрический	1.00	-
328	309584.83	1323086.93	Картометрический	1.00	-
329	309574.87	1323079.02	Картометрический	1.00	-
330	309564.12	1323083.06	Картометрический	1.00	-
331	309520.81	1323050.92	Картометрический	1.00	-
332	309500.43	1323032.24	Картометрический	1.00	-
333	309501.07	1323028.63	Картометрический	1.00	-
334	309504.24	1323024.02	Картометрический	1.00	-
335	309498.99	1323018.31	Картометрический	1.00	-
336	309494.88	1323020.61	Картометрический	1.00	-
337	309490.64	1323019.98	Картометрический	1.00	-
338	309476.30	1323001.24	Картометрический	1.00	-
339	309438.68	1322943.95	Картометрический	1.00	-
340	309438.09	1322940.58	Картометрический	1.00	-
341	309440.05	1322934.05	Картометрический	1.00	-
342	309443.39	1322929.61	Картометрический	1.00	-
343	309442.30	1322928.07	Картометрический	1.00	-
344	309476.64	1322907.09	Картометрический	1.00	-
345	309696.15	1322776.46	Картометрический	1.00	-
346	309958.91	1322571.82	Картометрический	1.00	-
347	310039.49	1322504.50	Картометрический	1.00	-
348	310092.79	1322480.36	Картометрический	1.00	-

1	2	3	4	5	6
349	310133.47	1322475.24	Картометрический	1.00	-
350	310159.98	1322493.26	Картометрический	1.00	-
351	310167.76	1322509.31	Картометрический	1.00	-
273	310152.95	1322515.47	Картометрический	1.00	-
352	310012.07	1323374.95	Картометрический	1.00	-
353	309956.07	1323293.06	Картометрический	1.00	-
354	309755.68	1322896.32	Картометрический	1.00	-
355	309843.21	1322847.57	Картометрический	1.00	-
356	309892.77	1322925.67	Картометрический	1.00	-
357	309906.91	1322919.21	Картометрический	1.00	-
358	309934.65	1322971.46	Картометрический	1.00	-
359	309966.57	1322953.28	Картометрический	1.00	-
360	309995.66	1323002.98	Картометрический	1.00	-
361	309983.27	1323010.65	Картометрический	1.00	-
362	310091.01	1323160.14	Картометрический	1.00	-
363	310061.38	1323184.38	Картометрический	1.00	-
364	310099.76	1323229.49	Картометрический	1.00	-
365	310056.66	1323269.22	Картометрический	1.00	-
366	310068.11	1323289.42	Картометрический	1.00	-
367	310108.51	1323268.55	Картометрический	1.00	-
368	310125.89	1323296.97	Картометрический	1.00	-
352	310012.07	1323374.95	Картометрический	1.00	-
369	309578.05	1322960.69	Картометрический	1.00	-
370	309596.30	1323033.27	Картометрический	1.00	-
371	309556.15	1323043.89	Картометрический	1.00	-
372	309534.08	1322973.55	Картометрический	1.00	-
373	309516.26	1322975.03	Картометрический	1.00	-
374	309513.42	1322970.48	Картометрический	1.00	-
375	309488.57	1322926.91	Картометрический	1.00	-
376	309530.35	1322900.47	Картометрический	1.00	-
377	309536.54	1322896.56	Картометрический	1.00	-
369	309578.05	1322960.69	Картометрический	1.00	-
378	309197.81	1322601.20	Картометрический	1.00	-
379	309087.29	1322624.76	Картометрический	1.00	-
380	308994.86	1322661.98	Картометрический	1.00	-
381	308948.08	1322696.72	Картометрический	1.00	-
382	308971.62	1322749.02	Картометрический	1.00	-
383	308971.88	1322786.94	Картометрический	1.00	-
384	309058.59	1322974.23	Картометрический	1.00	-
385	309092.66	1323021.10	Картометрический	1.00	-
386	309139.60	1323057.46	Картометрический	1.00	-
387	309177.28	1323054.06	Картометрический	1.00	-
388	309264.89	1323153.06	Картометрический	1.00	-
389	309450.94	1323009.32	Картометрический	1.00	-
390	309444.44	1322999.64	Картометрический	1.00	-

1	2	3	4	5	6
391	309447.32	1322994.06	Картометрический	1.00	-
392	309435.24	1322971.50	Картометрический	1.00	-
393	309421.89	1322949.63	Картометрический	1.00	-
394	309416.83	1322948.45	Картометрический	1.00	-
395	309407.05	1322954.52	Картометрический	1.00	-
396	309400.90	1322946.28	Картометрический	1.00	-
397	309410.58	1322938.41	Картометрический	1.00	-
398	309407.26	1322932.20	Картометрический	1.00	-
399	309384.70	1322894.70	Картометрический	1.00	-
400	309380.11	1322887.32	Картометрический	1.00	-
401	309241.23	1322981.16	Картометрический	1.00	-
402	309153.43	1322833.02	Картометрический	1.00	-
403	309286.55	1322738.43	Картометрический	1.00	-
378	309197.81	1322601.20	Картометрический	1.00	-

3. Сведения о характерных точках части (частей) границы объекта

Обозначение характерных точек части границы	Координаты, м		Метод определения координат характерной точки	Средняя квадратическая погрешность положения характерной точки (Mt), м	Описание обозначения точки на местности (при наличии)
	X	Y			
1	2	3	4	5	6
Часть №					
-	-	-	-	-	-

ГРАФИЧЕСКОЕ ОПИСАНИЕ

местоположения границ

Зона сельскохозяйственного производства села Куликовка - СХ2/4

(наименование объекта, местоположение границ которого описано (далее - объект))

Раздел 1

Сведения об объекте		
№ п/п	Характеристики объекта	Описание характеристик
1	2	3
1	Местоположение объекта	Воронежская область, Кантемировский муниципальный район, Михайловское сельское поселение, село Куликовка
2	Площадь объекта +/- величина погрешности определения площади (Р +/- Дельта Р)	-
3	Иные характеристики объекта	-

Сведения о местоположении границ объекта					
1. Система координат: МСК - 36, зона 1					
2. Сведения о характерных точках границ объекта					
Обозначение характерных точек границ	Координаты, м		Метод определения координат характерной точки	Средняя квадратическая погрешность положения характерной точки (М), м	Описание обозначения точки на местности (при наличии)
	X	Y			
1	2	3	4	5	6
1	310798.28	1322242.67	Картометрический	1.00	-
2	310810.24	1322412.87	Картометрический	1.00	-
3	310601.31	1322417.81	Картометрический	1.00	-
4	310584.47	1322418.58	Картометрический	1.00	-
5	310590.63	1322357.50	Картометрический	1.00	-
6	310592.79	1322266.87	Картометрический	1.00	-
7	310616.44	1322248.03	Картометрический	1.00	-
8	310771.23	1322243.93	Картометрический	1.00	-
1	310798.28	1322242.67	Картометрический	1.00	-
9	309600.50	1323135.68	Картометрический	1.00	-
10	309600.76	1323135.68	Картометрический	1.00	-
11	309547.81	1323296.76	Картометрический	1.00	-
12	309519.73	1323352.17	Картометрический	1.00	-
13	309492.20	1323383.00	Картометрический	1.00	-
14	309416.94	1323338.11	Картометрический	1.00	-
15	309371.59	1323313.88	Картометрический	1.00	-
16	309350.23	1323293.81	Картометрический	1.00	-
17	309327.63	1323252.26	Картометрический	1.00	-
18	309300.20	1323216.98	Картометрический	1.00	-
19	309264.89	1323153.06	Картометрический	1.00	-
20	309450.94	1323009.32	Картометрический	1.00	-
21	309457.20	1323008.69	Картометрический	1.00	-
22	309463.34	1323014.88	Картометрический	1.00	-
23	309476.36	1323032.62	Картометрический	1.00	-
24	309475.99	1323036.81	Картометрический	1.00	-
25	309473.20	1323041.84	Картометрический	1.00	-
26	309477.45	1323047.54	Картометрический	1.00	-
27	309484.15	1323045.08	Картометрический	1.00	-
28	309487.21	1323044.61	Картометрический	1.00	-
29	309505.78	1323065.37	Картометрический	1.00	-
30	309561.25	1323106.72	Картометрический	1.00	-
31	309589.39	1323127.16	Картометрический	1.00	-
32	309590.79	1323130.16	Картометрический	1.00	-

1	2	3	4	5	6
33	309587.91	1323137.64	Картометрический	1.00	-
34	309594.89	1323140.84	Картометрический	1.00	-
9	309600.50	1323135.68	Картометрический	1.00	-
35	311100.50	1324669.39	Картометрический	1.00	-
36	311212.81	1324829.38	Картометрический	1.00	-
37	311086.77	1324915.29	Картометрический	1.00	-
38	311042.52	1324851.06	Картометрический	1.00	-
39	310991.68	1324780.74	Картометрический	1.00	-
40	310958.77	1324743.37	Картометрический	1.00	-
41	310941.77	1324725.76	Картометрический	1.00	-
42	310938.85	1324718.02	Картометрический	1.00	-
43	310944.23	1324709.16	Картометрический	1.00	-
44	311016.19	1324634.10	Картометрический	1.00	-
45	311043.67	1324661.85	Картометрический	1.00	-
46	311068.71	1324672.62	Картометрический	1.00	-
35	311100.50	1324669.39	Картометрический	1.00	-
47	311203.52	1325117.28	Картометрический	1.00	-
48	311248.28	1325183.95	Картометрический	1.00	-
49	311338.60	1325331.93	Картометрический	1.00	-
50	311188.11	1325430.69	Картометрический	1.00	-
51	311126.13	1325419.82	Картометрический	1.00	-
52	311082.25	1325428.16	Картометрический	1.00	-
53	311063.58	1325442.28	Картометрический	1.00	-
54	311052.88	1325441.81	Картометрический	1.00	-
55	311028.88	1325416.84	Картометрический	1.00	-
56	311032.28	1325391.06	Картометрический	1.00	-
57	311052.96	1325346.48	Картометрический	1.00	-
58	311106.49	1325295.69	Картометрический	1.00	-
59	311107.69	1325297.34	Картометрический	1.00	-
60	311123.43	1325283.01	Картометрический	1.00	-
61	311167.02	1325241.83	Картометрический	1.00	-
62	311169.98	1325236.01	Картометрический	1.00	-
63	311175.66	1325214.92	Картометрический	1.00	-
64	311178.12	1325206.32	Картометрический	1.00	-
65	311202.51	1325120.89	Картометрический	1.00	-
47	311203.52	1325117.28	Картометрический	1.00	-
66	311458.49	1325241.13	Картометрический	1.00	-
67	311554.74	1325417.11	Картометрический	1.00	-
68	311563.57	1325432.95	Картометрический	1.00	-
69	311464.89	1325487.33	Картометрический	1.00	-
70	311464.61	1325486.81	Картометрический	1.00	-
71	311454.30	1325488.19	Картометрический	1.00	-
72	311448.94	1325486.01	Картометрический	1.00	-
73	311438.92	1325470.36	Картометрический	1.00	-
74	311440.26	1325466.81	Картометрический	1.00	-

1	2	3	4	5	6
75	311427.96	1325446.45	Картометрический	1.00	-
76	311424.61	1325447.15	Картометрический	1.00	-
77	311416.23	1325433.44	Картометрический	1.00	-
78	311363.48	1325342.68	Картометрический	1.00	-
79	311364.18	1325338.33	Картометрический	1.00	-
80	311368.56	1325334.04	Картометрический	1.00	-
81	311365.66	1325329.48	Картометрический	1.00	-
82	311360.39	1325330.18	Картометрический	1.00	-
83	311355.73	1325330.06	Картометрический	1.00	-
84	311352.81	1325327.10	Картометрический	1.00	-
85	311354.49	1325326.03	Картометрический	1.00	-
86	311421.36	1325295.60	Картометрический	1.00	-
87	311428.48	1325246.12	Картометрический	1.00	-
88	311444.93	1325237.15	Картометрический	1.00	-
66	311458.49	1325241.13	Картометрический	1.00	-

3. Сведения о характерных точках части (частей) границы объекта

Обозначение характерных точек части границы	Координаты, м		Метод определения координат характерной точки	Средняя квадратическая погрешность положения характерной точки (М), м	Описание обозначения точки на местности (при наличии)
	X	Y			
1	2	3	4	5	6
Часть №					
-	-	-	-	-	-

ГРАФИЧЕСКОЕ ОПИСАНИЕ

местоположения границ

Зона рекреационного назначения - объектов отдыха села Куликовка - Р1/4

(наименование объекта, местоположение границ которого описано (далее - объект))

Раздел 1

Сведения об объекте		
№ п/п	Характеристики объекта	Описание характеристик
1	2	3
1	Местоположение объекта	Воронежская область, Кантемировский муниципальный район, Михайловское сельское поселение, село Куликовка
2	Площадь объекта +/- величина погрешности определения площади (Р +/- Дельта Р)	-
3	Иные характеристики объекта	-

Сведения о местоположении границ объекта					
1. Система координат: МСК - 36, зона 1					
2. Сведения о характерных точках границ объекта					
Обозначение характерных точек границ	Координаты, м		Метод определения координат характерной точки	Средняя квадратическая погрешность положения характерной точки (М), м	Описание обозначения точки на местности (при наличии)
	X	Y			
1	2	3	4	5	6
1	310670.49	1324154.68	Картометрический	1.00	-
2	310752.91	1324230.09	Картометрический	1.00	-
3	310778.77	1324284.37	Картометрический	1.00	-
4	310697.57	1324342.06	Картометрический	1.00	-
5	310695.92	1324339.97	Картометрический	1.00	-
6	310678.27	1324323.80	Картометрический	1.00	-
7	310690.29	1324311.50	Картометрический	1.00	-
8	310680.44	1324301.67	Картометрический	1.00	-
9	310667.96	1324314.36	Картометрический	1.00	-
10	310635.16	1324284.33	Картометрический	1.00	-
11	310628.61	1324257.70	Картометрический	1.00	-
12	310672.78	1324216.63	Картометрический	1.00	-
13	310642.87	1324180.65	Картометрический	1.00	-
1	310670.49	1324154.68	Картометрический	1.00	-
3. Сведения о характерных точках части (частей) границы объекта					
Обозначение характерных точек части границы	Координаты, м		Метод определения координат характерной точки	Средняя квадратическая погрешность положения характерной точки (М), м	Описание обозначения точки на местности (при наличии)
	X	Y			
1	2	3	4	5	6
Часть №					
-	-	-	-	-	-

ГРАФИЧЕСКОЕ ОПИСАНИЕ

местоположения границ

Зона природных территорий и защитного озеленения села Куликовка - Р2/4

(наименование объекта, местоположение границ которого описано (далее - объект))

Раздел 1

Сведения об объекте		
№ п/п	Характеристики объекта	Описание характеристик
1	2	3
1	Местоположение объекта	Воронежская область, Кантемировский муниципальный район, Михайловское сельское поселение, село Куликовка
2	Площадь объекта +/- величина погрешности определения площади (Р +/- Дельта Р)	-
3	Иные характеристики объекта	-

Сведения о местоположении границ объекта					
1. Система координат: МСК - 36, зона 1					
2. Сведения о характерных точках границ объекта					
Обозначение характерных точек границ	Координаты, м		Метод определения координат характерной точки	Средняя квадратическая погрешность положения характерной точки (М), м	Описание обозначения точки на местности (при наличии)
	X	Y			
1	2	3	4	5	6
1	309905.74	1322414.04	Картометрический	1.00	-
2	309816.01	1322448.40	Картометрический	1.00	-
3	309826.78	1322477.76	Картометрический	1.00	-
4	309772.11	1322498.77	Картометрический	1.00	-
5	309742.21	1322417.97	Картометрический	1.00	-
6	309672.72	1322446.79	Картометрический	1.00	-
7	309703.42	1322519.51	Картометрический	1.00	-
8	309641.48	1322553.98	Картометрический	1.00	-
9	309599.46	1322489.34	Картометрический	1.00	-
10	309584.24	1322498.90	Картометрический	1.00	-
11	309596.76	1322517.22	Картометрический	1.00	-
12	309520.27	1322579.84	Картометрический	1.00	-
13	309533.74	1322606.24	Картометрический	1.00	-
14	309490.11	1322632.63	Картометрический	1.00	-
15	309462.36	1322592.50	Картометрический	1.00	-
16	309409.84	1322622.93	Картометрический	1.00	-
17	309418.73	1322638.02	Картометрический	1.00	-
18	309385.60	1322656.60	Картометрический	1.00	-
19	309353.28	1322632.36	Картометрический	1.00	-
20	309330.12	1322645.56	Картометрический	1.00	-
21	309392.34	1322747.91	Картометрический	1.00	-
22	309412.54	1322736.33	Картометрический	1.00	-
23	309442.97	1322789.93	Картометрический	1.00	-
24	309418.19	1322806.36	Картометрический	1.00	-
25	309476.64	1322907.09	Картометрический	1.00	-
26	309442.30	1322928.07	Картометрический	1.00	-
27	309438.43	1322922.66	Картометрический	1.00	-
28	309434.49	1322922.81	Картометрический	1.00	-
29	309427.55	1322921.38	Картометрический	1.00	-
30	309424.73	1322915.76	Картометрический	1.00	-
31	309425.29	1322910.08	Картометрический	1.00	-
32	309416.12	1322896.05	Картометрический	1.00	-
33	309412.72	1322896.05	Картометрический	1.00	-
34	309403.86	1322886.36	Картометрический	1.00	-

1	2	3	4	5	6
35	309333.68	1322765.76	Картометрический	1.00	-
36	309246.62	1322631.91	Картометрический	1.00	-
37	309220.79	1322596.48	Картометрический	1.00	-
38	309329.78	1322573.75	Картометрический	1.00	-
39	309404.97	1322544.40	Картометрический	1.00	-
40	309602.66	1322429.23	Картометрический	1.00	-
41	309645.24	1322399.65	Картометрический	1.00	-
42	309693.99	1322380.50	Картометрический	1.00	-
43	309732.06	1322377.52	Картометрический	1.00	-
44	309843.14	1322393.37	Картометрический	1.00	-
1	309905.74	1322414.04	Картометрический	1.00	-
45	311215.37	1323481.80	Картометрический	1.00	-
46	310966.68	1323690.54	Картометрический	1.00	-
47	311017.04	1323757.80	Картометрический	1.00	-
48	311056.11	1323903.15	Картометрический	1.00	-
49	311196.23	1323981.16	Картометрический	1.00	-
50	311310.44	1323971.61	Картометрический	1.00	-
51	311403.02	1323962.34	Картометрический	1.00	-
52	311509.57	1324070.79	Картометрический	1.00	-
53	311559.59	1324162.08	Картометрический	1.00	-
54	311722.67	1324170.84	Картометрический	1.00	-
55	311837.41	1324253.53	Картометрический	1.00	-
56	311945.15	1324290.69	Картометрический	1.00	-
57	312025.68	1324351.03	Картометрический	1.00	-
58	312091.67	1324447.45	Картометрический	1.00	-
59	312064.74	1324469.81	Картометрический	1.00	-
60	312104.06	1324540.10	Картометрический	1.00	-
61	312077.13	1324605.82	Картометрический	1.00	-
62	311854.11	1324799.21	Картометрический	1.00	-
63	311910.67	1324952.20	Картометрический	1.00	-
64	311952.69	1325018.99	Картометрический	1.00	-
65	312063.93	1324999.33	Картометрический	1.00	-
66	312063.66	1325032.19	Картометрический	1.00	-
67	312053.69	1325129.96	Картометрический	1.00	-
68	312128.84	1325159.86	Картометрический	1.00	-
69	312188.63	1325189.49	Картометрический	1.00	-
70	312237.38	1325246.05	Картометрический	1.00	-
71	312255.16	1325219.92	Картометрический	1.00	-
72	312350.78	1325275.14	Картометрический	1.00	-
73	312329.23	1325345.16	Картометрический	1.00	-
74	312589.40	1325726.00	Картометрический	1.00	-
75	312573.57	1325767.81	Картометрический	1.00	-
76	312573.57	1325791.56	Картометрический	1.00	-
77	312578.21	1325805.23	Картометрический	1.00	-
78	312590.73	1325819.41	Картометрический	1.00	-
79	312612.72	1325835.34	Картометрический	1.00	-
80	312646.21	1325831.35	Картометрический	1.00	-

1	2	3	4	5	6
81	312667.57	1325836.39	Картометрический	1.00	-
82	312705.48	1325881.23	Картометрический	1.00	-
83	312724.78	1325929.38	Картометрический	1.00	-
84	312718.67	1326054.17	Картометрический	1.00	-
85	312708.25	1326091.02	Картометрический	1.00	-
86	312694.98	1326103.37	Картометрический	1.00	-
87	312529.39	1326070.87	Картометрический	1.00	-
88	312509.93	1326070.26	Картометрический	1.00	-
89	312500.91	1326076.75	Картометрический	1.00	-
90	312491.10	1326109.75	Картометрический	1.00	-
91	312478.64	1326124.09	Картометрический	1.00	-
92	312459.51	1326122.25	Картометрический	1.00	-
93	312469.08	1326162.06	Картометрический	1.00	-
94	312574.88	1326288.51	Картометрический	1.00	-
95	312605.97	1326366.43	Картометрический	1.00	-
96	312631.54	1326407.24	Картометрический	1.00	-
97	312668.49	1326441.20	Картометрический	1.00	-
98	312725.57	1326474.24	Картометрический	1.00	-
99	312760.26	1326507.30	Картометрический	1.00	-
100	312778.13	1326536.09	Картометрический	1.00	-
101	312794.98	1326585.00	Картометрический	1.00	-
102	312807.76	1326661.96	Картометрический	1.00	-
103	312857.76	1326781.27	Картометрический	1.00	-
104	312860.19	1326813.00	Картометрический	1.00	-
105	312851.24	1326860.47	Картометрический	1.00	-
106	312849.52	1326933.57	Картометрический	1.00	-
107	312791.00	1326954.33	Картометрический	1.00	-
108	312723.78	1326841.50	Картометрический	1.00	-
109	312687.82	1326810.30	Картометрический	1.00	-
110	312575.57	1326605.43	Картометрический	1.00	-
111	312547.80	1326525.64	Картометрический	1.00	-
112	312591.03	1326408.52	Картометрический	1.00	-
113	312576.35	1326374.45	Картометрический	1.00	-
114	312565.85	1326336.07	Картометрический	1.00	-
115	312546.86	1326297.96	Картометрический	1.00	-
116	312491.24	1326228.33	Картометрический	1.00	-
117	312476.29	1326196.82	Картометрический	1.00	-
118	312452.45	1326201.40	Картометрический	1.00	-
119	312443.16	1326169.62	Картометрический	1.00	-
120	312420.27	1326106.59	Картометрический	1.00	-
121	312400.87	1326069.96	Картометрический	1.00	-
122	312306.58	1325992.25	Картометрический	1.00	-
123	312263.05	1325722.71	Картометрический	1.00	-
124	312268.95	1325645.51	Картометрический	1.00	-
125	312273.19	1325560.28	Картометрический	1.00	-
126	312304.95	1325503.78	Картометрический	1.00	-
127	312305.54	1325472.43	Картометрический	1.00	-
128	312274.57	1325410.77	Картометрический	1.00	-

1	2	3	4	5	6
129	312211.11	1325299.50	Картометрический	1.00	-
130	312108.48	1325220.68	Картометрический	1.00	-
131	311944.63	1325121.39	Картометрический	1.00	-
132	311855.15	1325083.46	Картометрический	1.00	-
133	311816.62	1325090.17	Картометрический	1.00	-
134	311790.55	1325124.31	Картометрический	1.00	-
135	311491.31	1324766.62	Картометрический	1.00	-
136	311434.75	1324697.67	Картометрический	1.00	-
137	311318.12	1324561.11	Картометрический	1.00	-
138	311335.90	1324550.61	Картометрический	1.00	-
139	311287.96	1324464.15	Картометрический	1.00	-
140	311311.93	1324453.38	Картометрический	1.00	-
141	311266.14	1324353.72	Картометрический	1.00	-
142	311321.89	1324320.86	Картометрический	1.00	-
143	311216.85	1324136.50	Картометрический	1.00	-
144	311032.89	1324047.75	Картометрический	1.00	-
145	311003.53	1324020.01	Картометрический	1.00	-
146	310932.43	1323895.84	Картометрический	1.00	-
147	310823.07	1323957.25	Картометрический	1.00	-
148	310646.39	1324051.79	Картометрический	1.00	-
149	310652.31	1324069.84	Картометрический	1.00	-
150	310612.18	1324084.92	Картометрический	1.00	-
151	310579.05	1323989.57	Картометрический	1.00	-
152	310520.87	1324006.81	Картометрический	1.00	-
153	310535.96	1324042.36	Картометрический	1.00	-
154	310486.40	1324049.63	Картометрический	1.00	-
155	310473.74	1324017.04	Картометрический	1.00	-
156	310357.38	1324043.98	Картометрический	1.00	-
157	310346.88	1324007.08	Картометрический	1.00	-
158	310300.84	1323988.57	Картометрический	1.00	-
159	310281.12	1323837.76	Картометрический	1.00	-
160	310340.95	1323893.42	Картометрический	1.00	-
161	310436.84	1323838.74	Картометрический	1.00	-
162	310458.93	1323878.33	Картометрический	1.00	-
163	310517.91	1323837.66	Картометрический	1.00	-
164	310638.04	1323912.81	Картометрический	1.00	-
165	310707.12	1323873.22	Картометрический	1.00	-
166	310897.68	1323781.37	Картометрический	1.00	-
167	310877.48	1323741.24	Картометрический	1.00	-
168	310765.71	1323791.88	Картометрический	1.00	-
169	310749.28	1323764.13	Картометрический	1.00	-
170	310732.58	1323725.08	Картометрический	1.00	-
171	310777.83	1323699.22	Картометрический	1.00	-
172	310768.13	1323679.56	Картометрический	1.00	-
173	310795.87	1323665.02	Картометрический	1.00	-
174	310776.75	1323626.77	Картометрический	1.00	-
175	310750.89	1323636.20	Картометрический	1.00	-
176	310732.85	1323597.68	Картометрический	1.00	-

1	2	3	4	5	6
177	310699.18	1323525.22	Картометрический	1.00	-
178	310629.95	1323389.21	Картометрический	1.00	-
179	310614.07	1323353.12	Картометрический	1.00	-
180	310652.86	1323334.56	Картометрический	1.00	-
181	310523.34	1322897.01	Картометрический	1.00	-
182	310475.85	1322882.00	Картометрический	1.00	-
183	310497.50	1322736.24	Картометрический	1.00	-
184	310491.52	1322705.08	Картометрический	1.00	-
185	310447.61	1322646.64	Картометрический	1.00	-
186	310329.64	1322606.91	Картометрический	1.00	-
187	310334.43	1322569.45	Картометрический	1.00	-
188	310372.89	1322481.81	Картометрический	1.00	-
189	310439.16	1322472.03	Картометрический	1.00	-
190	310453.81	1322568.26	Картометрический	1.00	-
191	310554.27	1322569.87	Картометрический	1.00	-
192	310562.39	1322607.98	Картометрический	1.00	-
193	310602.37	1322663.79	Картометрический	1.00	-
194	310698.99	1322738.75	Картометрический	1.00	-
195	310695.92	1322872.43	Картометрический	1.00	-
196	310684.95	1322874.11	Картометрический	1.00	-
197	310787.40	1322954.91	Картометрический	1.00	-
198	310818.69	1322999.66	Картометрический	1.00	-
199	310897.34	1322934.30	Картометрический	1.00	-
200	310947.06	1322994.61	Картометрический	1.00	-
201	310985.22	1323041.25	Картометрический	1.00	-
202	310904.83	1323104.80	Картометрический	1.00	-
45	311215.37	1323481.80	Картометрический	1.00	-

3. Сведения о характерных точках части (частей) границы объекта

Обозначение характерных точек части границы	Координаты, м		Метод определения координат характерной точки	Средняя квадратическая погрешность положения характерной точки (Мт), м	Описание обозначения точки на местности (при наличии)
	X	Y			
1	2	3	4	5	6
Часть №					
-	-	-	-	-	-

ГРАФИЧЕСКОЕ ОПИСАНИЕ

местоположения границ

Зона ритуальных объектов села Куликовка - СН1/4

(наименование объекта, местоположение границ которого описано (далее - объект))

Раздел 1

Сведения об объекте		
№ п/п	Характеристики объекта	Описание характеристик
1	2	3
1	Местоположение объекта	Воронежская область, Кантемировский муниципальный район, Михайловское сельское поселение, село Куликовка
2	Площадь объекта +/- величина погрешности определения площади (Р +/- Дельта Р)	-
3	Иные характеристики объекта	-

Сведения о местоположении границ объекта					
1. Система координат: МСК - 36, зона 1					
2. Сведения о характерных точках границ объекта					
Обозначение характерных точек границ	Координаты, м		Метод определения координат характерной точки	Средняя квадратическая погрешность положения характерной точки (М), м	Описание обозначения точки на местности (при наличии)
	X	Y			
1	2	3	4	5	6
1	310697.57	1324342.06	Картометрический	1.00	-
2	310781.78	1324429.03	Картометрический	1.00	-
3	310702.31	1324517.34	Картометрический	1.00	-
4	310621.18	1324436.82	Картометрический	1.00	-
5	310621.27	1324429.22	Картометрический	1.00	-
1	310697.57	1324342.06	Картометрический	1.00	-
3. Сведения о характерных точках части (частей) границы объекта					
Обозначение характерных точек части границы	Координаты, м		Метод определения координат характерной точки	Средняя квадратическая погрешность положения характерной точки (М), м	Описание обозначения точки на местности (при наличии)
	X	Y			
1	2	3	4	5	6
Часть №					
-	-	-	-	-	-

Приложение № 5
к правилам землепользования и застройки
Михайловского сельского поселения
Кантемировского муниципального района
Воронежской области

ГРАФИЧЕСКОЕ ОПИСАНИЕ МЕСТОПОЛОЖЕНИЯ ГРАНИЦ
ТЕРРИТОРИАЛЬНЫХ ЗОН ХУТОРА НОВОПАВЛОВКА

ГРАФИЧЕСКОЕ ОПИСАНИЕ

местоположения границ

Зона застройки индивидуальными жилыми домами хутора Новопавловка - Ж1/5

(наименование объекта, местоположение границ которого описано (далее - объект))

Раздел 1

Сведения об объекте		
№ п/п	Характеристики объекта	Описание характеристик
1	2	3
1	Местоположение объекта	Воронежская область, Кантемировский муниципальный район, Михайловское сельское поселение, хутор Новопавловка
2	Площадь объекта +/- величина погрешности определения площади (Р +/- Дельта Р)	-
3	Иные характеристики объекта	-

Сведения о местоположении границ объекта					
1. Система координат: МСК - 36, зона 1					
2. Сведения о характерных точках границ объекта					
Обозначение характерных точек границ	Координаты, м		Метод определения координат характерной точки	Средняя квадратическая погрешность положения характерной точки (М), м	Описание обозначения точки на местности (при наличии)
	X	Y			
1	2	3	4	5	6
1	323203.24	1337202.95	Картометрический	1.00	-
2	323323.38	1337387.27	Картометрический	1.00	-
3	323354.00	1337422.70	Картометрический	1.00	-
4	323375.90	1337470.58	Картометрический	1.00	-
5	323355.84	1337483.47	Картометрический	1.00	-
6	323343.98	1337493.16	Картометрический	1.00	-
7	323325.62	1337504.23	Картометрический	1.00	-
8	323301.69	1337513.03	Картометрический	1.00	-
9	323291.60	1337516.74	Картометрический	1.00	-
10	323194.47	1337559.15	Картометрический	1.00	-
11	323164.89	1337573.49	Картометрический	1.00	-
12	323106.74	1337597.43	Картометрический	1.00	-
13	323098.34	1337600.12	Картометрический	1.00	-
14	323077.77	1337602.15	Картометрический	1.00	-
15	323045.49	1337604.28	Картометрический	1.00	-
16	323023.57	1337550.02	Картометрический	1.00	-
17	323047.99	1337540.55	Картометрический	1.00	-
18	323111.67	1337498.72	Картометрический	1.00	-
19	323073.23	1337429.90	Картометрический	1.00	-
20	323210.80	1337348.60	Картометрический	1.00	-
21	323147.30	1337251.41	Картометрический	1.00	-
1	323203.24	1337202.95	Картометрический	1.00	-
22	323330.27	1337497.59	Картометрический	1.00	-
23	323331.22	1337497.91	Картометрический	1.00	-
24	323332.90	1337492.93	Картометрический	1.00	-
25	323331.95	1337492.61	Картометрический	1.00	-
22	323330.27	1337497.59	Картометрический	1.00	-
26	323212.05	1337311.96	Картометрический	1.00	-
27	323213.02	1337312.21	Картометрический	1.00	-
28	323211.51	1337317.94	Картометрический	1.00	-
29	323210.54	1337317.69	Картометрический	1.00	-
26	323212.05	1337311.96	Картометрический	1.00	-

1	2	3	4	5	6
30	323294.59	1337441.04	Картометрический	1.00	-
31	323295.59	1337441.04	Картометрический	1.00	-
32	323295.59	1337442.04	Картометрический	1.00	-
33	323294.59	1337442.04	Картометрический	1.00	-
30	323294.59	1337441.04	Картометрический	1.00	-
34	323255.05	1337382.44	Картометрический	1.00	-
35	323256.05	1337382.44	Картометрический	1.00	-
36	323256.05	1337383.44	Картометрический	1.00	-
37	323255.05	1337383.44	Картометрический	1.00	-
34	323255.05	1337382.44	Картометрический	1.00	-
38	323480.45	1337427.84	Картометрический	1.00	-
39	323489.28	1337422.93	Картометрический	1.00	-
40	323495.28	1337421.46	Картометрический	1.00	-
41	323504.32	1337426.97	Картометрический	1.00	-
42	323557.90	1337666.27	Картометрический	1.00	-
43	323562.99	1337694.56	Картометрический	1.00	-
44	323562.72	1337698.94	Картометрический	1.00	-
45	323560.94	1337728.37	Картометрический	1.00	-
46	323560.20	1337736.56	Картометрический	1.00	-
47	323515.23	1337854.96	Картометрический	1.00	-
48	323489.40	1337841.90	Картометрический	1.00	-
49	323447.70	1337863.60	Картометрический	1.00	-
50	323130.61	1337772.56	Картометрический	1.00	-
51	323112.03	1337730.95	Картометрический	1.00	-
52	323036.34	1337768.52	Картометрический	1.00	-
53	323042.67	1337779.83	Картометрический	1.00	-
54	323011.30	1337791.55	Картометрический	1.00	-
55	323018.97	1337810.40	Картометрический	1.00	-
56	322908.68	1337867.37	Картометрический	1.00	-
57	322882.15	1337824.14	Картометрический	1.00	-
58	322794.34	1337865.89	Картометрический	1.00	-
59	322808.75	1337898.75	Картометрический	1.00	-
60	322713.14	1337939.02	Картометрический	1.00	-
61	322665.76	1337832.23	Картометрический	1.00	-
62	322660.64	1337829.08	Картометрический	1.00	-
63	322644.36	1337819.04	Картометрический	1.00	-
64	322623.15	1337767.71	Картометрический	1.00	-
65	322698.94	1337721.56	Картометрический	1.00	-
66	322892.47	1337604.14	Картометрический	1.00	-
67	322927.80	1337682.06	Картометрический	1.00	-
68	322968.21	1337634.58	Картометрический	1.00	-
69	323015.66	1337616.80	Картометрический	1.00	-
70	323036.67	1337615.93	Картометрический	1.00	-
71	323066.99	1337617.82	Картометрический	1.00	-
72	323076.78	1337618.43	Картометрический	1.00	-

1	2	3	4	5	6
73	323101.20	1337615.81	Картометрический	1.00	-
74	323108.20	1337612.96	Картометрический	1.00	-
75	323166.50	1337585.70	Картометрический	1.00	-
76	323209.64	1337564.96	Картометрический	1.00	-
77	323232.61	1337554.95	Картометрический	1.00	-
78	323308.04	1337523.52	Картометрический	1.00	-
79	323336.28	1337514.82	Картометрический	1.00	-
80	323378.17	1337491.44	Картометрический	1.00	-
81	323384.37	1337484.95	Картометрический	1.00	-
38	323480.45	1337427.84	Картометрический	1.00	-
82	323334.54	1337519.80	Картометрический	1.00	-
83	323334.54	1337520.80	Картометрический	1.00	-
84	323335.54	1337520.80	Картометрический	1.00	-
85	323335.54	1337519.80	Картометрический	1.00	-
82	323334.54	1337519.80	Картометрический	1.00	-
86	322633.02	1338049.82	Картометрический	1.00	-
87	322708.96	1338149.64	Картометрический	1.00	-
88	322798.75	1338580.91	Картометрический	1.00	-
89	322733.23	1338614.28	Картометрический	1.00	-
90	322706.94	1338540.07	Картометрический	1.00	-
91	322686.08	1338481.19	Картометрический	1.00	-
92	322644.45	1338324.27	Картометрический	1.00	-
93	322621.33	1338260.25	Картометрический	1.00	-
94	322564.33	1338135.83	Картометрический	1.00	-
95	322556.23	1338118.16	Картометрический	1.00	-
96	322561.00	1338099.42	Картометрический	1.00	-
86	322633.02	1338049.82	Картометрический	1.00	-
3. Сведения о характерных точках части (частей) границы объекта					
Обозначение характерных точек части границы	Координаты, м		Метод определения координат характерной точки	Средняя квадратическая погрешность положения характерной точки (M), м	Описание обозначения точки на местности (при наличии)
	X	Y			
1	2	3	4	5	6
Часть №					
-	-	-	-	-	-

ГРАФИЧЕСКОЕ ОПИСАНИЕ

местоположения границ

Общественно- деловая зона хутора Новопавловка - ОД/5

(наименование объекта, местоположение границ которого описано (далее - объект)

Раздел 1

Сведения об объекте		
№ п/п	Характеристики объекта	Описание характеристик
1	2	3
1	Местоположение объекта	Воронежская область, Кантемировский муниципальный район, Михайловское сельское поселение, хутор Новопавловка
2	Площадь объекта +/- величина погрешности определения площади (Р +/- Дельта Р)	-
3	Иные характеристики объекта	-

Раздел 2

Сведения о местоположении границ объекта					
1. Система координат: МСК - 36, зона 1					
2. Сведения о характерных точках границ объекта					
Обозначение характерных точек границ	Координаты, м		Метод определения координат характерной точки	Средняя квадратическая погрешность положения характерной точки (М), м	Описание обозначения точки на местности (при наличии)
	X	Y			
1	2	3	4	5	6
1	323045.49	1337604.28	Картометрический	1.00	-
2	323010.72	1337606.58	Картометрический	1.00	-
3	322963.81	1337624.97	Картометрический	1.00	-
4	322946.43	1337579.39	Картометрический	1.00	-
5	323023.57	1337550.02	Картометрический	1.00	-
1	323045.49	1337604.28	Картометрический	1.00	-
3. Сведения о характерных точках части (частей) границы объекта					
Обозначение характерных точек части границы	Координаты, м		Метод определения координат характерной точки	Средняя квадратическая погрешность положения характерной точки (М), м	Описание обозначения точки на местности (при наличии)
	X	Y			
1	2	3	4	5	6
Часть №					
-	-	-	-	-	-

ГРАФИЧЕСКОЕ ОПИСАНИЕ

местоположения границ

Зона улиц, дорог, инженерной и транспортной инфраструктуры

хутора Новопавловка - ИТ1/5

(наименование объекта, местоположение границ которого описано (далее - объект))

Раздел 1

Сведения об объекте		
№ п/п	Характеристики объекта	Описание характеристик
1	2	3
1	Местоположение объекта	Воронежская область, Кантемировский муниципальный район, Михайловское сельское поселение, хутор Новопавловка
2	Площадь объекта +/- величина погрешности определения площади (Р +/- Дельта Р)	-
3	Иные характеристики объекта	-

Сведения о местоположении границ объекта					
1. Система координат: МСК - 36, зона 1					
2. Сведения о характерных точках границ объекта					
Обозначение характерных точек границ	Координаты, м		Метод определения координат характерной точки	Средняя квадратическая погрешность положения характерной точки (М), м	Описание обозначения точки на местности (при наличии)
	X	Y			
1	2	3	4	5	6
1	323562.72	1337698.94	Картометрический	1.00	-
2	323562.99	1337694.56	Картометрический	1.00	-
3	323557.90	1337666.27	Картометрический	1.00	-
4	323504.32	1337426.97	Картометрический	1.00	-
5	323495.28	1337421.46	Картометрический	1.00	-
6	323489.28	1337422.93	Картометрический	1.00	-
7	323480.45	1337427.84	Картометрический	1.00	-
8	323384.37	1337484.95	Картометрический	1.00	-
9	323378.17	1337491.44	Картометрический	1.00	-
10	323336.28	1337514.82	Картометрический	1.00	-
11	323308.04	1337523.52	Картометрический	1.00	-
12	323232.61	1337554.95	Картометрический	1.00	-
13	323209.64	1337564.96	Картометрический	1.00	-
14	323166.50	1337585.70	Картометрический	1.00	-
15	323108.20	1337612.96	Картометрический	1.00	-
16	323101.20	1337615.81	Картометрический	1.00	-
17	323076.78	1337618.43	Картометрический	1.00	-
18	323066.99	1337617.82	Картометрический	1.00	-
19	323036.67	1337615.93	Картометрический	1.00	-
20	323015.66	1337616.80	Картометрический	1.00	-
21	322968.21	1337634.58	Картометрический	1.00	-
22	322963.81	1337624.97	Картометрический	1.00	-
23	323010.72	1337606.58	Картометрический	1.00	-
24	323045.49	1337604.28	Картометрический	1.00	-
25	323077.77	1337602.15	Картометрический	1.00	-
26	323098.34	1337600.12	Картометрический	1.00	-
27	323106.74	1337597.43	Картометрический	1.00	-
28	323164.89	1337573.49	Картометрический	1.00	-
29	323194.47	1337559.15	Картометрический	1.00	-
30	323291.60	1337516.74	Картометрический	1.00	-
31	323301.69	1337513.03	Картометрический	1.00	-
32	323325.62	1337504.23	Картометрический	1.00	-
33	323343.98	1337493.16	Картометрический	1.00	-
34	323355.84	1337483.47	Картометрический	1.00	-

1	2	3	4	5	6
35	323375.90	1337470.58	Картометрический	1.00	-
36	323431.16	1337435.07	Картометрический	1.00	-
37	323469.87	1337412.78	Картометрический	1.00	-
38	323502.39	1337391.35	Картометрический	1.00	-
39	323505.64	1337399.27	Картометрический	1.00	-
40	323563.81	1337682.21	Картометрический	1.00	-
41	323565.66	1337723.38	Картометрический	1.00	-
42	323564.63	1337728.11	Картометрический	1.00	-
43	323559.08	1337753.50	Картометрический	1.00	-
44	323520.11	1337853.38	Картометрический	1.00	-
45	323515.23	1337854.96	Картометрический	1.00	-
46	323560.20	1337736.56	Картометрический	1.00	-
47	323560.94	1337728.37	Картометрический	1.00	-
1	323562.72	1337698.94	Картометрический	1.00	-
3. Сведения о характерных точках части (частей) границы объекта					
Обозначение характерных точек части границы	Координаты, м		Метод определения координат характерной точки	Средняя квадратическая погрешность положения характерной точки (Mt), м	Описание обозначения точки на местности (при наличии)
	X	Y			
1	2	3	4	5	6
Часть №					
-	-	-	-	-	-

ГРАФИЧЕСКОЕ ОПИСАНИЕ

местоположения границ

Зона сельскохозяйственного использования в границах населенного пункта

хутора Новопавловка - СХ1/5

(наименование объекта, местоположение границ которого описано (далее - объект))

Раздел 1

Сведения об объекте		
№ п/п	Характеристики объекта	Описание характеристик
1	2	3
1	Местоположение объекта	Воронежская область, Кантемировский муниципальный район, Михайловское сельское поселение, хутор Новопавловка
2	Площадь объекта +/- величина погрешности определения площади (Р +/- Дельта Р)	-
3	Иные характеристики объекта	-

Сведения о местоположении границ объекта					
1. Система координат: МСК - 36, зона 1					
2. Сведения о характерных точках границ объекта					
Обозначение характерных точек границ	Координаты, м		Метод определения координат характерной точки	Средняя квадратическая погрешность положения характерной точки (М), м	Описание обозначения точки на местности (при наличии)
	X	Y			
1	2	3	4	5	6
1	323447.70	1337863.60	Картометрический	1.00	-
2	323130.61	1337772.56	Картометрический	1.00	-
3	323112.03	1337730.95	Картометрический	1.00	-
4	323036.34	1337768.52	Картометрический	1.00	-
5	323042.67	1337779.83	Картометрический	1.00	-
6	323011.30	1337791.55	Картометрический	1.00	-
7	323018.97	1337810.40	Картометрический	1.00	-
8	322908.68	1337867.37	Картометрический	1.00	-
9	322882.15	1337824.14	Картометрический	1.00	-
10	322794.34	1337865.89	Картометрический	1.00	-
11	322808.75	1337898.75	Картометрический	1.00	-
12	322713.14	1337939.02	Картометрический	1.00	-
13	322665.76	1337832.23	Картометрический	1.00	-
14	322649.06	1337846.93	Картометрический	1.00	-
15	322655.96	1337903.60	Картометрический	1.00	-
16	322649.47	1337920.64	Картометрический	1.00	-
17	322577.81	1337991.47	Картометрический	1.00	-
18	322633.02	1338049.82	Картометрический	1.00	-
19	322708.96	1338149.64	Картометрический	1.00	-
20	322798.75	1338580.91	Картометрический	1.00	-
21	322817.89	1338560.21	Картометрический	1.00	-
22	322866.42	1338574.61	Картометрический	1.00	-
23	322906.65	1338598.46	Картометрический	1.00	-
24	322815.78	1338385.62	Картометрический	1.00	-
25	322927.92	1338253.92	Картометрический	1.00	-
26	322803.31	1338150.20	Картометрический	1.00	-
27	322858.01	1337977.97	Картометрический	1.00	-
28	323062.38	1337989.58	Картометрический	1.00	-
29	323138.35	1338072.98	Картометрический	1.00	-
30	323205.69	1338047.20	Картометрический	1.00	-
31	323307.53	1337957.21	Картометрический	1.00	-
32	323331.80	1337937.70	Картометрический	1.00	-
33	323378.00	1337899.80	Картометрический	1.00	-
34	323418.50	1337878.80	Картометрический	1.00	-

1	2	3	4	5	6
1	323447.70	1337863.60	Картометрический	1.00	
35	322789.79	1338115.43	Картометрический	1.00	-
36	322788.89	1338115.86	Картометрический	1.00	-
37	322791.19	1338120.69	Картометрический	1.00	-
38	322792.09	1338120.26	Картометрический	1.00	-
35	322789.79	1338115.43	Картометрический	1.00	
39	323237.79	1337938.29	Картометрический	1.00	-
40	323267.26	1337967.87	Картометрический	1.00	-
41	323268.77	1337990.68	Картометрический	1.00	-
42	323194.77	1338037.59	Картометрический	1.00	-
43	323165.63	1338010.88	Картометрический	1.00	-
39	323237.79	1337938.29	Картометрический	1.00	
44	322762.44	1338066.00	Картометрический	1.00	-
45	322763.44	1338066.00	Картометрический	1.00	-
46	322763.44	1338067.00	Картометрический	1.00	-
47	322762.44	1338067.00	Картометрический	1.00	-
44	322762.44	1338066.00	Картометрический	1.00	
48	322726.49	1337997.92	Картометрический	1.00	-
49	322727.49	1337997.92	Картометрический	1.00	-
50	322727.49	1337998.92	Картометрический	1.00	-
51	322726.49	1337998.92	Картометрический	1.00	-
48	322726.49	1337997.92	Картометрический	1.00	
52	322698.44	1337946.26	Картометрический	1.00	-
53	322698.44	1337945.26	Картометрический	1.00	-
54	322699.44	1337945.26	Картометрический	1.00	-
55	322699.44	1337946.26	Картометрический	1.00	-
52	322698.44	1337946.26	Картометрический	1.00	-
56	322664.39	1337880.77	Картометрический	1.00	-
57	322665.39	1337880.77	Картометрический	1.00	-
58	322665.39	1337881.77	Картометрический	1.00	-
59	322664.39	1337881.77	Картометрический	1.00	-
56	322664.39	1337880.77	Картометрический	1.00	-

3. Сведения о характерных точках части (частей) границы объекта

Обозначение характерных точек части границы	Координаты, м		Метод определения координат характерной точки	Средняя квадратическая погрешность положения характерной точки (Мт), м	Описание обозначения точки на местности (при наличии)
	X	Y			
1	2	3	4	5	6
Часть №					
-	-	-	-	-	-

ГРАФИЧЕСКОЕ ОПИСАНИЕ

местоположения границ

Зона сельскохозяйственного производства хутора Новопавловка - СХ2/5

(наименование объекта, местоположение границ которого описано (далее - объект))

Раздел 1

Сведения об объекте		
№ п/п	Характеристики объекта	Описание характеристик
1	2	3
1	Местоположение объекта	Воронежская область, Кантемировский муниципальный район, Михайловское сельское поселение, хутор Новопавловка
2	Площадь объекта +/- величина погрешности определения площади (Р +/- Дельта Р)	-
3	Иные характеристики объекта	-

Сведения о местоположении границ объекта					
1. Система координат: МСК - 36, зона 1					
2. Сведения о характерных точках границ объекта					
Обозначение характерных точек границ	Координаты, м		Метод определения координат характерной точки	Средняя квадратическая погрешность положения характерной точки (Мт), м	Описание обозначения точки на местности (при наличии)
	X	Y			
1	2	3	4	5	6
1	322946.43	1337579.39	Картометрический	1.00	-
2	322963.81	1337624.97	Картометрический	1.00	-
3	322968.21	1337634.58	Картометрический	1.00	-
4	322927.80	1337682.06	Картометрический	1.00	-
5	322892.47	1337604.14	Картометрический	1.00	-
6	322910.79	1337593.02	Картометрический	1.00	-
1	322946.43	1337579.39	Картометрический	1.00	-
3. Сведения о характерных точках части (частей) границы объекта					
Обозначение характерных точек части границы	Координаты, м		Метод определения координат характерной точки	Средняя квадратическая погрешность положения характерной точки (Мт), м	Описание обозначения точки на местности (при наличии)
	X	Y			
1	2	3	4	5	6
Часть №					
-	-	-	-	-	-

ГРАФИЧЕСКОЕ ОПИСАНИЕ

местоположения границ

Зона ритуальных объектов хутора Новопавловка - СН1/5

(наименование объекта, местоположение границ которого описано (далее - объект))

Раздел 1

Сведения об объекте		
№ п/п	Характеристики объекта	Описание характеристик
1	2	3
1	Местоположение объекта	Воронежская область, Кантемировский муниципальный район, Михайловское сельское поселение, хутор Новопавловка
2	Площадь объекта +/- величина погрешности определения площади (Р +/- Дельта Р)	-
3	Иные характеристики объекта	-

Сведения о местоположении границ объекта					
1. Система координат: МСК - 36, зона 1					
2. Сведения о характерных точках границ объекта					
Обозначение характерных точек границ	Координаты, м		Метод определения координат характерной точки	Средняя квадратическая погрешность положения характерной точки (М), м	Описание обозначения точки на местности (при наличии)
	X	Y			
1	2	3	4	5	6
1	323237.79	1337938.29	Картометрический	1.00	-
2	323267.26	1337967.87	Картометрический	1.00	-
3	323268.77	1337990.68	Картометрический	1.00	-
4	323194.77	1338037.59	Картометрический	1.00	-
5	323165.63	1338010.88	Картометрический	1.00	-
1	323237.79	1337938.29	Картометрический	1.00	-
3. Сведения о характерных точках части (частей) границы объекта					
Обозначение характерных точек части границы	Координаты, м		Метод определения координат характерной точки	Средняя квадратическая погрешность положения характерной точки (М), м	Описание обозначения точки на местности (при наличии)
	X	Y			
1	2	3	4	5	6
Часть №					
-	-	-	-	-	-

Приложение № 6
к правилам землепользования и застройки
Михайловского сельского поселения
Кантемировского муниципального района
Воронежской области

ГРАФИЧЕСКОЕ ОПИСАНИЕ МЕСТОПОЛОЖЕНИЯ ГРАНИЦ
ТЕРРИТОРИАЛЬНЫХ ЗОН ХУТОРА СОЛОНЦЫ

ГРАФИЧЕСКОЕ ОПИСАНИЕ

местоположения границ

Зона застройки индивидуальными жилыми домами хутора Солонцы - Ж1/6

(наименование объекта, местоположение границ которого описано (далее - объект))

Раздел 1

Сведения об объекте		
№ п/п	Характеристики объекта	Описание характеристик
1	2	3
1	Местоположение объекта	Воронежская область, Кантемировский муниципальный район, Михайловское сельское поселение, хутор Солонцы
2	Площадь объекта +/- величина погрешности определения площади (Р +/- Дельта Р)	-
3	Иные характеристики объекта	-

Сведения о местоположении границ объекта					
1. Система координат: МСК - 36, зона 1					
2. Сведения о характерных точках границ объекта					
Обозначение характерных точек границ	Координаты, м		Метод определения координат характерной точки	Средняя квадратическая погрешность положения характерной точки (Мт), м	Описание обозначения точки на местности (при наличии)
	X	Y			
1	2	3	4	5	6
1	321181.07	1338115.31	Картометрический	1.00	-
2	321185.02	1338119.86	Картометрический	1.00	-
3	321265.49	1338242.99	Картометрический	1.00	-
4	321102.10	1338350.18	Картометрический	1.00	-
5	320992.58	1338408.48	Картометрический	1.00	-
6	320925.25	1338283.23	Картометрический	1.00	-
7	321029.51	1338215.84	Картометрический	1.00	-
8	321117.48	1338157.47	Картометрический	1.00	-
1	321181.07	1338115.31	Картометрический	1.00	-
9	321116.76	1338158.20	Картометрический	1.00	-
10	321117.32	1338159.03	Картометрический	1.00	-
11	321116.50	1338159.59	Картометрический	1.00	-
12	321115.93	1338158.77	Картометрический	1.00	-
9	321116.76	1338158.20	Картометрический	1.00	-
13	321050.65	1338203.56	Картометрический	1.00	-
14	321050.65	1338204.56	Картометрический	1.00	-
15	321049.65	1338204.56	Картометрический	1.00	-
16	321049.65	1338203.56	Картометрический	1.00	-
13	321050.65	1338203.56	Картометрический	1.00	-
17	320987.30	1338246.86	Картометрический	1.00	-
18	320987.30	1338247.86	Картометрический	1.00	-
19	320986.30	1338247.86	Картометрический	1.00	-
20	320986.30	1338246.86	Картометрический	1.00	-
17	320987.30	1338246.86	Картометрический	1.00	-
21	320879.01	1338496.84	Картометрический	1.00	-
22	320903.62	1338575.57	Картометрический	1.00	-
23	320826.89	1338625.11	Картометрический	1.00	-
24	320778.99	1338544.69	Картометрический	1.00	-
25	320799.20	1338529.27	Картометрический	1.00	-
26	320837.44	1338507.05	Картометрический	1.00	-

1	2	3	4	5	6
21	320879.01	1338496.84	Картометрический	1.00	-
27	320773.32	1337946.62	Картометрический	1.00	-
28	320810.99	1338019.70	Картометрический	1.00	-
29	320855.07	1338067.36	Картометрический	1.00	-
30	320864.17	1338077.21	Картометрический	1.00	-
31	320722.17	1338185.19	Картометрический	1.00	-
32	320496.19	1338413.05	Картометрический	1.00	-
33	320645.40	1338464.50	Картометрический	1.00	-
34	320665.87	1338412.52	Картометрический	1.00	-
35	320769.57	1338389.89	Картометрический	1.00	-
36	320788.42	1338445.37	Картометрический	1.00	-
37	320775.23	1338473.39	Картометрический	1.00	-
38	320698.33	1338508.27	Картометрический	1.00	-
39	320666.68	1338582.47	Картометрический	1.00	-
40	320546.02	1338758.08	Картометрический	1.00	-
41	320442.07	1338846.87	Картометрический	1.00	-
42	320399.04	1338807.80	Картометрический	1.00	-
43	320390.78	1338769.80	Картометрический	1.00	-
44	320345.91	1338672.27	Картометрический	1.00	-
45	320351.36	1338643.35	Картометрический	1.00	-
46	320416.96	1338565.03	Картометрический	1.00	-
47	320400.52	1338553.70	Картометрический	1.00	-
48	320347.52	1338517.11	Картометрический	1.00	-
49	320342.24	1338455.32	Картометрический	1.00	-
50	320281.96	1338397.92	Картометрический	1.00	-
51	320263.92	1338382.98	Картометрический	1.00	-
52	320300.61	1338348.42	Картометрический	1.00	-
53	320340.37	1338345.16	Картометрический	1.00	-
54	320542.71	1338136.40	Картометрический	1.00	-
55	320661.22	1338030.86	Картометрический	1.00	-
27	320773.32	1337946.62	Картометрический	1.00	-

3. Сведения о характерных точках части (частей) границы объекта

Обозначение характерных точек части границы	Координаты, м		Метод определения координат характерной точки	Средняя квадратическая погрешность положения характерной точки (M), м	Описание обозначения точки на местности (при наличии)
	X	Y			
1	2	3	4	5	6
Часть №					
-	-	-	-	-	-

ГРАФИЧЕСКОЕ ОПИСАНИЕ

местоположения границ

Общественно- деловая зона хутора Солонцы - ОД/6

(наименование объекта, местоположение границ которого описано (далее - объект))

Раздел 1

Сведения об объекте		
№ п/п	Характеристики объекта	Описание характеристик
1	2	3
1	Местоположение объекта	Воронежская область, Кантемировский муниципальный район, Михайловское сельское поселение, хутор Солонцы
2	Площадь объекта +/- величина погрешности определения площади (Р +/- Дельта Р)	-
3	Иные характеристики объекта	-

Раздел 2

Сведения о местоположении границ объекта					
1. Система координат: МСК - 36, зона 1					
2. Сведения о характерных точках границ объекта					
Обозначение характерных точек границ	Координаты, м		Метод определения координат характерной точки	Средняя квадратическая погрешность положения характерной точки (М), м	Описание обозначения точки на местности (при наличии)
	X	Y			
1	2	3	4	5	6
1	320907.27	1338487.87	Картометрический	1.00	-
2	320911.58	1338506.18	Картометрический	1.00	-
3	320903.41	1338508.11	Картометрический	1.00	-
4	320895.48	1338509.52	Картометрический	1.00	-
5	320893.60	1338499.68	Картометрический	1.00	-
6	320891.68	1338500.02	Картометрический	1.00	-
7	320889.27	1338491.96	Картометрический	1.00	-
1	320907.27	1338487.87	Картометрический	1.00	-
3. Сведения о характерных точках части (частей) границы объекта					
Обозначение характерных точек части границы	Координаты, м		Метод определения координат характерной точки	Средняя квадратическая погрешность положения характерной точки (М), м	Описание обозначения точки на местности (при наличии)
	X	Y			
1	2	3	4	5	6
Часть №					
-	-	-	-	-	-

ГРАФИЧЕСКОЕ ОПИСАНИЕ

местоположения границ

Зона улиц, дорог, инженерной и транспортной инфраструктуры

хутора Солонцы - ИТ1/6

(наименование объекта, местоположение границ которого описано (далее - объект))

Раздел 1

Сведения об объекте		
№ п/п	Характеристики объекта	Описание характеристик
1	2	3
1	Местоположение объекта	Воронежская область, Кантемировский муниципальный район, Михайловское сельское поселение, хутор Солонцы
2	Площадь объекта +/- величина погрешности определения площади (Р +/- Дельта Р)	-
3	Иные характеристики объекта	-

Сведения о местоположении границ объекта					
1. Система координат: МСК - 36, зона 1					
2. Сведения о характерных точках границ объекта					
Обозначение характерных точек границ	Координаты, м		Метод определения координат характерной точки	Средняя квадратическая погрешность положения характерной точки (М), м	Описание обозначения точки на местности (при наличии)
	X	Y			
1	2	3	4	5	6
1	320903.41	1338508.11	Аналитический	0.30	-
2	320907.56	1338524.63	Аналитический	0.30	-
3	320920.29	1338574.08	Аналитический	0.30	-
4	320912.66	1338569.73	Аналитический	0.30	-
5	320903.62	1338575.57	Аналитический	0.30	-
6	320879.01	1338496.84	Аналитический	0.30	-
7	320882.42	1338494.29	Аналитический	0.30	-
8	320885.82	1338492.75	Аналитический	0.30	-
9	320889.27	1338491.96	Аналитический	0.30	-
10	320891.68	1338500.02	Аналитический	0.30	-
11	320893.60	1338499.68	Аналитический	0.30	-
12	320895.48	1338509.52	Аналитический	0.30	-
1	320903.41	1338508.11	Аналитический	0.30	-
3. Сведения о характерных точках части (частей) границы объекта					
Обозначение характерных точек части границы	Координаты, м		Метод определения координат характерной точки	Средняя квадратическая погрешность положения характерной точки (М), м	Описание обозначения точки на местности (при наличии)
	X	Y			
1	2	3	4	5	6
Часть №					
-	-	-	-	-	-

ГРАФИЧЕСКОЕ ОПИСАНИЕ

местоположения границ

Зона сельскохозяйственного использования в границах населенного пункта

хутора Солонцы - СХ1/6

(наименование объекта, местоположение границ которого описано (далее - объект))

Раздел 1

Сведения об объекте		
№ п/п	Характеристики объекта	Описание характеристик
1	2	3
1	Местоположение объекта	Воронежская область, Кантемировский муниципальный район, Михайловское сельское поселение, хутор Солонцы
2	Площадь объекта +/- величина погрешности определения площади (Р +/- Дельта Р)	-
3	Иные характеристики объекта	-

Сведения о местоположении границ объекта					
1. Система координат: МСК - 36, зона 1					
2. Сведения о характерных точках границ объекта					
Обозначение характерных точек границ	Координаты, м		Метод определения координат характерной точки	Средняя квадратическая погрешность положения характерной точки (М), м	Описание обозначения точки на местности (при наличии)
	X	Y			
1	2	3	4	5	6
1	320864.17	1338077.21	Картометрический	1.00	-
2	320905.06	1338121.43	Картометрический	1.00	-
3	320966.83	1338166.95	Картометрический	1.00	-
4	321010.57	1338198.38	Картометрический	1.00	-
5	321029.51	1338215.84	Картометрический	1.00	-
6	320925.25	1338283.23	Картометрический	1.00	-
7	320992.58	1338408.48	Картометрический	1.00	-
8	321102.10	1338350.18	Картометрический	1.00	-
9	321136.56	1338383.48	Картометрический	1.00	-
10	321252.48	1338474.65	Картометрический	1.00	-
11	321319.77	1338596.35	Картометрический	1.00	-
12	321069.10	1338752.57	Картометрический	1.00	-
13	321061.48	1338752.71	Картометрический	1.00	-
14	320967.41	1338600.96	Картометрический	1.00	-
15	320920.29	1338574.08	Картометрический	1.00	-
16	320907.56	1338524.63	Картометрический	1.00	-
17	320903.41	1338508.11	Картометрический	1.00	-
18	320911.58	1338506.18	Картометрический	1.00	-
19	320907.27	1338487.87	Картометрический	1.00	-
20	320889.27	1338491.96	Картометрический	1.00	-
21	320885.82	1338492.75	Картометрический	1.00	-
22	320882.42	1338494.29	Картометрический	1.00	-
23	320879.01	1338496.84	Картометрический	1.00	-
24	320837.44	1338507.05	Картометрический	1.00	-
25	320799.20	1338529.27	Картометрический	1.00	-
26	320778.99	1338544.69	Картометрический	1.00	-
27	320826.89	1338625.11	Картометрический	1.00	-
28	320718.23	1338695.28	Картометрический	1.00	-
29	320637.92	1338755.21	Картометрический	1.00	-
30	320510.23	1338819.38	Картометрический	1.00	-
31	320442.07	1338846.87	Картометрический	1.00	-
32	320546.02	1338758.08	Картометрический	1.00	-
33	320666.68	1338582.47	Картометрический	1.00	-
34	320698.33	1338508.27	Картометрический	1.00	-

1	2	3	4	5	6
35	320775.23	1338473.39	Картометрический	1.00	-
36	320788.42	1338445.37	Картометрический	1.00	-
37	320769.57	1338389.89	Картометрический	1.00	-
38	320665.87	1338412.52	Картометрический	1.00	-
39	320645.40	1338464.50	Картометрический	1.00	-
40	320496.19	1338413.05	Картометрический	1.00	-
41	320722.17	1338185.19	Картометрический	1.00	-
1	320864.17	1338077.21	Картометрический	1.00	-
42	320919.33	1338293.03	Картометрический	1.00	-
43	320919.33	1338294.03	Картометрический	1.00	-
44	320920.33	1338294.03	Картометрический	1.00	-
45	320920.33	1338293.03	Картометрический	1.00	-
42	320919.33	1338293.03	Картометрический	1.00	-
46	320863.93	1338332.15	Картометрический	1.00	-
47	320864.48	1338332.99	Картометрический	1.00	-
48	320859.54	1338336.23	Картометрический	1.00	-
49	320858.99	1338335.39	Картометрический	1.00	-
46	320863.93	1338332.15	Картометрический	1.00	-
3. Сведения о характерных точках части (частей) границы объекта					
Обозначение характерных точек части границы	Координаты, м		Метод определения координат характерной точки	Средняя квадратическая погрешность положения характерной точки (M), м	Описание обозначения точки на местности (при наличии)
	X	Y			
1	2	3	4	5	6
Часть №					
-	-	-	-	-	-

ГРАФИЧЕСКОЕ ОПИСАНИЕ

местоположения границ

Зона ритуальных объектов хутора Солонцы - СН1/6

(наименование объекта, местоположение границ которого описано (далее - объект))

Раздел 1

Сведения об объекте		
№ п/п	Характеристики объекта	Описание характеристик
1	2	3
1	Местоположение объекта	Воронежская область, Кантемировский муниципальный район, Михайловское сельское поселение, хутор Солонцы
2	Площадь объекта +/- величина погрешности определения площади (Р +/- Дельта Р)	-
3	Иные характеристики объекта	-

Сведения о местоположении границ объекта					
1. Система координат: МСК - 36, зона 1					
2. Сведения о характерных точках границ объекта					
Обозначение характерных точек границ	Координаты, м		Метод определения координат характерной точки	Средняя квадратическая погрешность положения характерной точки (М), м	Описание обозначения точки на местности (при наличии)
	X	Y			
1	2	3	4	5	6
1	321263.05	1337966.26	Картометрический	1.00	-
2	321298.48	1338029.52	Картометрический	1.00	-
3	321242.29	1338065.66	Картометрический	1.00	-
4	321185.32	1338120.15	Картометрический	1.00	-
5	321181.37	1338115.60	Картометрический	1.00	-
6	321238.75	1338060.89	Картометрический	1.00	-
7	321202.72	1338006.31	Картометрический	1.00	-
1	321263.05	1337966.26	Картометрический	1.00	-
3. Сведения о характерных точках части (частей) границы объекта					
Обозначение характерных точек части границы	Координаты, м		Метод определения координат характерной точки	Средняя квадратическая погрешность положения характерной точки (М), м	Описание обозначения точки на местности (при наличии)
	X	Y			
1	2	3	4	5	6
Часть №					
-	-	-	-	-	-

Приложение № 7
к правилам землепользования и застройки
Михайловского сельского поселения
Кантемировского муниципального района
Воронежской области

ГРАФИЧЕСКОЕ ОПИСАНИЕ МЕСТОПОЛОЖЕНИЯ ГРАНИЦ
ТЕРРИТОРИАЛЬНЫХ ЗОН РАСПОЛОЖЕННЫХ ЗА ГРАНИЦАМИ
НАСЕЛЕННЫХ ПУНКТОВ НА ТЕРРИТОРИИ МИХАЙЛОВСКОГО
СЕЛЬСКОГО ПОСЕЛЕНИЯ

ГРАФИЧЕСКОЕ ОПИСАНИЕ

местоположение границ

Зона улиц, дорог, инженерной и транспортной инфраструктуры за границами населенных пунктов - ИТГ

(наименование объекта, местоположение границ которого описано (далее - объект)

Раздел 1

Сведения об объекте		
№ п/п	Характеристики объекта	Описание характеристик
1	2	3
1	Местоположение объекта	Воронежская область, Кантемировский муниципальный район, Михайловское сельское поселение
2	Площадь объекта +/- величина погрешности определения площади (Р +/- Дельта Р)	-
3	Иные характеристики объекта	-

Сведения о местоположении границ объекта					
1. Система координат: МСК - 36, зона 1					
2. Сведения о характерных точках границ объекта					
Обозначение характерных точек границ	Координаты, м		Метод определения координат характерной точки	Средняя квадратическая погрешность положения характерной точки (М), м	Описание обозначения точки на местности (при наличии)
	X	Y			
1	2	3	4	5	6
1	323096.42	1334257.33	Картометрический	1.00	-
2	323147.62	1334329.00	Картометрический	1.00	-
3	323160.80	1334462.17	Картометрический	1.00	-
4	323101.66	1334490.12	Картометрический	1.00	-
5	322989.84	1334486.90	Картометрический	1.00	-
6	322909.89	1334375.17	Картометрический	1.00	-
7	322921.08	1334277.37	Картометрический	1.00	-
1	323096.42	1334257.33	Картометрический	1.00	-
8	323390.41	1335270.06	Картометрический	1.00	-
9	323399.18	1335281.99	Картометрический	1.00	-
10	323405.31	1335290.29	Картометрический	1.00	-
11	323341.60	1335312.15	Картометрический	1.00	-
12	323221.63	1335344.94	Картометрический	1.00	-
13	323153.15	1335359.32	Картометрический	1.00	-
14	323106.24	1335371.11	Картометрический	1.00	-
15	323078.79	1335378.01	Картометрический	1.00	-
16	322951.89	1335398.18	Картометрический	1.00	-
17	322885.85	1335403.20	Картометрический	1.00	-
18	322774.07	1335411.32	Картометрический	1.00	-
19	322693.56	1335411.43	Картометрический	1.00	-
20	322705.20	1335424.00	Картометрический	1.00	-
21	322667.65	1335424.41	Картометрический	1.00	-
22	322611.93	1335421.47	Картометрический	1.00	-
23	322571.83	1335420.86	Картометрический	1.00	-
24	322522.87	1335419.34	Картометрический	1.00	-
25	322479.90	1335416.62	Картометрический	1.00	-
26	322429.74	1335413.00	Картометрический	1.00	-
27	322216.25	1335377.84	Картометрический	1.00	-
28	322054.36	1335337.36	Картометрический	1.00	-
29	321837.59	1335251.12	Картометрический	1.00	-
30	321774.44	1335225.84	Картометрический	1.00	-
31	321639.08	1335159.98	Картометрический	1.00	-
32	321525.80	1335081.01	Картометрический	1.00	-

1	2	3	4	5	6
33	321443.74	1335027.64	Картометрический	1.00	-
34	321356.55	1334963.71	Картометрический	1.00	-
35	321162.73	1334800.26	Картометрический	1.00	-
36	321047.97	1334711.67	Картометрический	1.00	-
37	320887.26	1334611.89	Картометрический	1.00	-
38	320853.96	1334592.27	Картометрический	1.00	-
39	320768.32	1334541.82	Картометрический	1.00	-
40	320572.71	1334455.91	Картометрический	1.00	-
41	320268.43	1334345.87	Картометрический	1.00	-
42	319940.08	1334269.18	Картометрический	1.00	-
43	319857.00	1334248.59	Картометрический	1.00	-
44	319599.98	1334189.65	Картометрический	1.00	-
45	319533.23	1334164.80	Картометрический	1.00	-
46	319433.83	1334122.91	Картометрический	1.00	-
47	319347.08	1334065.58	Картометрический	1.00	-
48	319237.08	1334001.46	Картометрический	1.00	-
49	319133.62	1333926.41	Картометрический	1.00	-
50	318875.24	1333741.74	Картометрический	1.00	-
51	318711.40	1333628.77	Картометрический	1.00	-
52	318521.82	1333532.92	Картометрический	1.00	-
53	318428.10	1333496.70	Картометрический	1.00	-
54	318242.79	1333432.80	Картометрический	1.00	-
55	318008.49	1333358.25	Картометрический	1.00	-
56	317737.59	1333282.65	Картометрический	1.00	-
57	317740.97	1333271.10	Картометрический	1.00	-
58	317907.39	1333318.37	Картометрический	1.00	-
59	318039.84	1333355.01	Картометрический	1.00	-
60	318178.29	1333398.37	Картометрический	1.00	-
61	318258.12	1333422.04	Картометрический	1.00	-
62	318436.58	1333486.13	Картометрический	1.00	-
63	318528.41	1333522.39	Картометрический	1.00	-
64	318533.77	1333507.92	Картометрический	1.00	-
65	318724.80	1333602.27	Картометрический	1.00	-
66	318890.59	1333716.44	Картометрический	1.00	-
67	319149.87	1333904.35	Картометрический	1.00	-
68	319252.33	1333978.66	Картометрический	1.00	-
69	319447.73	1334097.75	Картометрический	1.00	-
70	319543.33	1334138.89	Картометрический	1.00	-
71	319607.86	1334162.91	Картометрический	1.00	-
72	319863.58	1334221.50	Картометрический	1.00	-
73	319946.62	1334242.08	Картометрический	1.00	-
74	320276.61	1334314.42	Картометрический	1.00	-
75	320582.97	1334426.37	Картометрический	1.00	-
76	320781.67	1334513.95	Картометрический	1.00	-
77	321029.06	1334662.98	Картометрический	1.00	-
78	321063.65	1334688.94	Картометрический	1.00	-
79	321180.01	1334779.00	Картометрический	1.00	-

1	2	3	4	5	6
80	321375.20	1334943.56	Картометрический	1.00	-
81	321455.48	1335001.07	Картометрический	1.00	-
82	321490.36	1335024.20	Картометрический	1.00	-
83	321549.98	1335067.49	Картометрический	1.00	-
84	321552.95	1335081.48	Картометрический	1.00	-
85	321782.63	1335206.10	Картометрический	1.00	-
86	321801.37	1335201.94	Картометрический	1.00	-
87	321851.78	1335226.89	Картометрический	1.00	-
88	322066.16	1335308.59	Картометрический	1.00	-
89	322221.26	1335350.14	Картометрический	1.00	-
90	322391.99	1335379.08	Картометрический	1.00	-
91	322426.95	1335384.25	Картометрический	1.00	-
92	322456.20	1335386.98	Картометрический	1.00	-
93	322497.33	1335389.81	Картометрический	1.00	-
94	322527.82	1335391.91	Картометрический	1.00	-
95	322695.21	1335394.77	Картометрический	1.00	-
96	322726.38	1335391.00	Картометрический	1.00	-
97	322874.21	1335386.08	Картометрический	1.00	-
98	322951.81	1335378.79	Картометрический	1.00	-
99	323027.31	1335365.11	Картометрический	1.00	-
100	323060.87	1335356.91	Картометрический	1.00	-
101	323087.45	1335350.28	Картометрический	1.00	-
102	323149.33	1335337.71	Картометрический	1.00	-
103	323218.20	1335320.44	Картометрический	1.00	-
104	323262.00	1335308.24	Картометрический	1.00	-
105	323365.29	1335279.51	Картометрический	1.00	-
8	323390.41	1335270.06	Картометрический	1.00	-
106	317229.04	1333131.97	Картометрический	1.00	-
107	317229.93	1333138.02	Картометрический	1.00	-
108	317230.93	1333144.90	Картометрический	1.00	-
109	317175.29	1333131.76	Картометрический	1.00	-
110	316962.99	1333103.36	Картометрический	1.00	-
111	316885.60	1333095.55	Картометрический	1.00	-
112	316858.71	1333098.64	Картометрический	1.00	-
113	316851.00	1333080.33	Картометрический	1.00	-
114	316888.22	1333079.05	Картометрический	1.00	-
115	316995.04	1333094.79	Картометрический	1.00	-
116	317162.01	1333116.62	Картометрический	1.00	-
106	317229.04	1333131.97	Картометрический	1.00	-
117	314992.53	1333575.44	Картометрический	1.00	-
118	314997.69	1333596.68	Картометрический	1.00	-
119	314963.32	1333595.96	Картометрический	1.00	-
120	314788.91	1333592.98	Картометрический	1.00	-
121	314559.65	1333614.61	Картометрический	1.00	-
122	314336.88	1333655.71	Картометрический	1.00	-
123	314127.09	1333718.43	Картометрический	1.00	-

1	2	3	4	5	6
124	314052.22	1333743.23	Картометрический	1.00	-
125	313861.95	1333819.98	Картометрический	1.00	-
126	313745.42	1333875.59	Картометрический	1.00	-
127	313697.08	1333901.16	Картометрический	1.00	-
128	313550.57	1333986.87	Картометрический	1.00	-
129	313398.68	1334078.40	Картометрический	1.00	-
130	313119.23	1334238.59	Картометрический	1.00	-
131	312893.22	1334326.19	Картометрический	1.00	-
132	312786.16	1334358.63	Картометрический	1.00	-
133	312426.70	1334468.96	Картометрический	1.00	-
134	312434.51	1334454.13	Картометрический	1.00	-
135	312436.52	1334440.74	Картометрический	1.00	-
136	312859.79	1334306.32	Картометрический	1.00	-
137	313121.06	1334207.73	Картометрический	1.00	-
138	313382.92	1334057.43	Картометрический	1.00	-
139	313532.45	1333965.13	Картометрический	1.00	-
140	313684.09	1333880.88	Картометрический	1.00	-
141	313737.42	1333853.76	Картометрический	1.00	-
142	313832.36	1333810.88	Картометрический	1.00	-
143	313936.01	1333764.01	Картометрический	1.00	-
144	313975.59	1333748.45	Картометрический	1.00	-
145	313988.07	1333739.97	Картометрический	1.00	-
146	314006.01	1333731.08	Картометрический	1.00	-
147	314044.90	1333713.95	Картометрический	1.00	-
148	314145.95	1333683.31	Картометрический	1.00	-
149	314337.50	1333626.51	Картометрический	1.00	-
150	314512.62	1333596.46	Картометрический	1.00	-
151	314552.52	1333587.07	Картометрический	1.00	-
152	314788.21	1333563.13	Картометрический	1.00	-
153	314982.59	1333567.70	Картометрический	1.00	-
117	314992.53	1333575.44	Картометрический	1.00	-
154	323529.56	1337475.09	Картометрический	1.00	-
155	323574.71	1337664.10	Картометрический	1.00	-
156	323579.30	1337698.17	Картометрический	1.00	-
157	323576.14	1337732.80	Картометрический	1.00	-
158	323566.59	1337760.11	Картометрический	1.00	-
159	323499.74	1337939.62	Картометрический	1.00	-
160	323362.09	1338096.17	Картометрический	1.00	-
161	323268.00	1338227.60	Картометрический	1.00	-
162	323105.26	1338446.63	Картометрический	1.00	-
163	322936.32	1338677.32	Картометрический	1.00	-
164	322916.96	1338705.88	Картометрический	1.00	-
165	322892.77	1338719.77	Картометрический	1.00	-
166	322840.49	1338749.65	Картометрический	1.00	-
167	322800.69	1338768.85	Картометрический	1.00	-
168	322748.90	1338788.29	Картометрический	1.00	-
169	322583.58	1338811.87	Картометрический	1.00	-

1	2	3	4	5	6
170	322505.72	1338808.71	Картометрический	1.00	-
171	322416.32	1338805.36	Картометрический	1.00	-
172	322226.22	1338798.09	Картометрический	1.00	-
173	322048.06	1338790.24	Картометрический	1.00	-
174	321951.15	1338788.67	Картометрический	1.00	-
175	321901.11	1338792.17	Картометрический	1.00	-
176	321845.18	1338800.11	Картометрический	1.00	-
177	321776.78	1338815.73	Картометрический	1.00	-
178	321508.40	1338887.19	Картометрический	1.00	-
179	321205.88	1338968.77	Картометрический	1.00	-
180	321037.55	1339013.45	Картометрический	1.00	-
181	321030.81	1339021.01	Картометрический	1.00	-
182	321026.60	1339022.17	Картометрический	1.00	-
183	321017.93	1339024.54	Картометрический	1.00	-
184	321013.14	1339007.38	Картометрический	1.00	-
185	320956.21	1338780.52	Картометрический	1.00	-
186	320909.31	1338577.37	Картометрический	1.00	-
187	320905.10	1338580.07	Картометрический	1.00	-
188	320903.62	1338575.57	Картометрический	1.00	-
189	320912.66	1338569.73	Картометрический	1.00	-
190	320920.29	1338574.08	Картометрический	1.00	-
191	320930.05	1338579.65	Картометрический	1.00	-
192	320977.49	1338774.15	Картометрический	1.00	-
193	320966.47	1338776.97	Картометрический	1.00	-
194	321031.44	1338997.18	Картометрический	1.00	-
195	321746.47	1338802.71	Картометрический	1.00	-
196	321805.74	1338788.20	Картометрический	1.00	-
197	321879.51	1338775.83	Картометрический	1.00	-
198	321943.42	1338769.40	Картометрический	1.00	-
199	322002.82	1338768.60	Картометрический	1.00	-
200	322227.00	1338779.11	Картометрический	1.00	-
201	322417.21	1338786.39	Картометрический	1.00	-
202	322506.07	1338789.72	Картометрический	1.00	-
203	322612.37	1338792.26	Картометрический	1.00	-
204	322739.22	1338774.14	Картометрический	1.00	-
205	322805.50	1338745.35	Картометрический	1.00	-
206	322831.67	1338732.82	Картометрический	1.00	-
207	322881.98	1338704.12	Картометрический	1.00	-
208	322908.94	1338683.56	Картометрический	1.00	-
209	323090.49	1338436.00	Картометрический	1.00	-
210	323244.76	1338227.23	Картометрический	1.00	-
211	323276.04	1338187.29	Картометрический	1.00	-
212	323270.14	1338184.34	Картометрический	1.00	-
213	323274.07	1338174.80	Картометрический	1.00	-
214	323279.68	1338176.66	Картометрический	1.00	-
215	323289.81	1338171.86	Картометрический	1.00	-
216	323329.04	1338119.43	Картометрический	1.00	-
217	323379.85	1338057.57	Картометрический	1.00	-

1	2	3	4	5	6
218	323483.87	1337936.21	Картометрический	1.00	-
219	323515.23	1337854.96	Картометрический	1.00	-
220	323520.11	1337853.38	Картометрический	1.00	-
221	323559.08	1337753.50	Картометрический	1.00	-
222	323565.66	1337723.38	Картометрический	1.00	-
223	323563.81	1337682.21	Картометрический	1.00	-
224	323505.64	1337399.27	Картометрический	1.00	-
225	323522.93	1337427.92	Картометрический	1.00	-
226	323523.58	1337441.06	Картометрический	1.00	-
154	323529.56	1337475.09	Картометрический	1.00	-
227	320815.82	1331682.97	Картометрический	1.00	-
228	320844.58	1331730.26	Картометрический	1.00	-
229	320802.32	1331701.03	Картометрический	1.00	-
230	320593.29	1331572.36	Картометрический	1.00	-
231	320320.73	1331405.49	Картометрический	1.00	-
232	320237.84	1331354.09	Картометрический	1.00	-
233	320161.83	1331306.31	Картометрический	1.00	-
234	320099.21	1331253.83	Картометрический	1.00	-
235	320067.35	1331216.18	Картометрический	1.00	-
236	320035.14	1331170.21	Картометрический	1.00	-
237	319981.93	1331087.68	Картометрический	1.00	-
238	319921.48	1330992.49	Картометрический	1.00	-
239	319815.06	1330825.62	Картометрический	1.00	-
240	319540.69	1330399.95	Картометрический	1.00	-
241	319535.63	1330400.13	Картометрический	1.00	-
242	319529.11	1330394.34	Картометрический	1.00	-
243	319528.75	1330382.94	Картометрический	1.00	-
244	319514.45	1330354.89	Картометрический	1.00	-
245	319457.08	1330265.66	Картометрический	1.00	-
246	319368.12	1330120.66	Картометрический	1.00	-
247	319299.96	1330016.29	Картометрический	1.00	-
248	319031.58	1329609.45	Картометрический	1.00	-
249	318616.31	1328957.37	Картометрический	1.00	-
250	318446.11	1328694.55	Картометрический	1.00	-
251	318458.72	1328684.89	Картометрический	1.00	-
252	318467.38	1328697.74	Картометрический	1.00	-
253	318561.85	1328563.88	Картометрический	1.00	-
254	318571.88	1328580.37	Картометрический	1.00	-
255	318477.90	1328716.69	Картометрический	1.00	-
256	318840.29	1329269.17	Картометрический	1.00	-
257	318941.89	1329423.86	Картометрический	1.00	-
258	319018.48	1329544.09	Картометрический	1.00	-
259	319030.50	1329565.26	Картометрический	1.00	-
260	319033.58	1329566.34	Картометрический	1.00	-
261	319038.47	1329563.63	Картометрический	1.00	-
262	319045.71	1329573.58	Картометрический	1.00	-
263	319044.44	1329579.19	Картометрический	1.00	-

1	2	3	4	5	6
264	319047.73	1329591.19	Картометрический	1.00	-
265	319282.25	1329952.92	Картометрический	1.00	-
266	319384.69	1330111.83	Картометрический	1.00	-
267	319546.85	1330361.58	Картометрический	1.00	-
268	319548.84	1330363.03	Картометрический	1.00	-
269	319552.37	1330363.03	Картометрический	1.00	-
270	319556.92	1330370.40	Картометрический	1.00	-
271	319554.90	1330375.97	Картометрический	1.00	-
272	319555.44	1330380.95	Картометрический	1.00	-
273	319557.52	1330385.56	Картометрический	1.00	-
274	319834.97	1330814.40	Картометрический	1.00	-
275	319999.30	1331076.83	Картометрический	1.00	-
276	320053.60	1331158.99	Картометрический	1.00	-
277	320085.45	1331204.60	Картометрический	1.00	-
278	320117.30	1331239.35	Картометрический	1.00	-
279	320176.30	1331289.30	Картометрический	1.00	-
280	320250.15	1331337.44	Картометрический	1.00	-
281	320456.10	1331464.49	Картометрический	1.00	-
282	320653.01	1331583.21	Картометрический	1.00	-
283	320778.98	1331661.40	Картометрический	1.00	-
227	320815.82	1331682.97	Картометрический	1.00	-
284	311349.73	1325324.63	Картометрический	1.00	-
285	311416.23	1325433.44	Картометрический	1.00	-
286	311424.61	1325447.15	Картометрический	1.00	-
287	311449.79	1325488.35	Картометрический	1.00	-
288	311452.73	1325493.45	Картометрический	1.00	-
289	311972.58	1326392.91	Картометрический	1.00	-
290	312152.10	1326697.95	Картометрический	1.00	-
291	312377.60	1327075.85	Картометрический	1.00	-
292	312387.01	1327074.43	Картометрический	1.00	-
293	312399.14	1327091.95	Картометрический	1.00	-
294	312408.73	1327105.77	Картометрический	1.00	-
295	312415.94	1327113.40	Картометрический	1.00	-
296	312443.88	1327138.05	Картометрический	1.00	-
297	312481.47	1327168.65	Картометрический	1.00	-
298	312567.79	1327238.18	Картометрический	1.00	-
299	312660.37	1327310.94	Картометрический	1.00	-
300	312741.11	1327362.71	Картометрический	1.00	-
301	312907.21	1327466.64	Картометрический	1.00	-
302	312951.72	1327496.45	Картометрический	1.00	-
303	312991.95	1327530.85	Картометрический	1.00	-
304	313039.37	1327596.36	Картометрический	1.00	-
305	313110.18	1327719.12	Картометрический	1.00	-
306	313128.84	1327756.51	Картометрический	1.00	-
307	313148.17	1327798.92	Картометрический	1.00	-
308	313160.53	1327830.20	Картометрический	1.00	-
309	313166.69	1327845.73	Картометрический	1.00	-

1	2	3	4	5	6
310	313183.79	1327888.89	Картометрический	1.00	-
311	313263.99	1328081.35	Картометрический	1.00	-
312	313293.36	1328155.66	Картометрический	1.00	-
313	313293.40	1328155.76	Картометрический	1.00	-
314	313314.95	1328213.07	Картометрический	1.00	-
315	313336.00	1328260.85	Картометрический	1.00	-
316	313371.32	1328335.06	Картометрический	1.00	-
317	313513.13	1328621.47	Картометрический	1.00	-
318	313794.65	1328913.71	Картометрический	1.00	-
319	313786.01	1328918.18	Картометрический	1.00	-
320	313785.42	1328918.49	Картометрический	1.00	-
321	313924.77	1329056.07	Картометрический	1.00	-
322	314165.68	1329297.95	Картометрический	1.00	-
323	314388.64	1329529.09	Картометрический	1.00	-
324	314439.15	1329617.26	Картометрический	1.00	-
325	314480.97	1329691.17	Картометрический	1.00	-
326	314610.24	1329924.46	Картометрический	1.00	-
327	314712.67	1330106.08	Картометрический	1.00	-
328	314828.44	1330303.21	Картометрический	1.00	-
329	314945.07	1330499.00	Картометрический	1.00	-
330	314975.50	1330549.00	Картометрический	1.00	-
331	315032.12	1330646.47	Картометрический	1.00	-
332	315061.70	1330697.32	Картометрический	1.00	-
333	315220.59	1330968.54	Картометрический	1.00	-
334	315331.31	1331155.00	Картометрический	1.00	-
335	315516.40	1331473.68	Картометрический	1.00	-
336	315624.50	1331873.77	Картометрический	1.00	-
337	315614.58	1331877.21	Картометрический	1.00	-
338	315590.59	1331774.16	Картометрический	1.00	-
339	315588.35	1331773.82	Картометрический	1.00	-
340	315583.39	1331775.24	Картометрический	1.00	-
341	315110.70	1331937.29	Картометрический	1.00	-
342	315114.33	1331949.51	Картометрический	1.00	-
343	315160.15	1332076.59	Картометрический	1.00	-
344	315148.36	1332080.52	Картометрический	1.00	-
345	315102.12	1331953.72	Картометрический	1.00	-
346	315098.05	1331941.36	Картометрический	1.00	-
347	314689.03	1332081.34	Картометрический	1.00	-
348	314656.37	1332092.48	Картометрический	1.00	-
349	314283.07	1332218.79	Картометрический	1.00	-
350	313140.93	1332607.16	Картометрический	1.00	-
351	313109.23	1332621.79	Картометрический	1.00	-
352	312811.48	1332758.79	Картометрический	1.00	-
353	312547.65	1332927.88	Картометрический	1.00	-
354	312331.49	1333068.48	Картометрический	1.00	-
355	312071.50	1333237.79	Картометрический	1.00	-
356	312053.15	1333250.19	Картометрический	1.00	-
357	312043.63	1333235.19	Картометрический	1.00	-

1	2	3	4	5	6
358	312322.21	1333054.81	Картометрический	1.00	-
359	312538.37	1332913.29	Картометрический	1.00	-
360	312803.93	1332743.53	Картометрический	1.00	-
361	313097.73	1332609.78	Картометрический	1.00	-
362	313134.02	1332591.68	Картометрический	1.00	-
363	314254.01	1332210.30	Картометрический	1.00	-
364	314648.36	1332073.41	Картометрический	1.00	-
365	314683.07	1332062.10	Картометрический	1.00	-
366	315097.47	1331919.84	Картометрический	1.00	-
367	315578.51	1331757.95	Картометрический	1.00	-
368	315583.62	1331756.36	Картометрический	1.00	-
369	315585.05	1331754.75	Картометрический	1.00	-
370	315549.88	1331639.16	Картометрический	1.00	-
371	315527.54	1331559.88	Картометрический	1.00	-
372	315509.68	1331492.88	Картометрический	1.00	-
373	315499.07	1331470.55	Картометрический	1.00	-
374	315487.90	1331448.77	Картометрический	1.00	-
375	315426.48	1331340.46	Картометрический	1.00	-
376	315320.40	1331158.45	Картометрический	1.00	-
377	315175.24	1330915.02	Картометрический	1.00	-
378	315018.34	1330647.58	Картометрический	1.00	-
379	314953.81	1330534.25	Картометрический	1.00	-
380	314877.88	1330407.29	Картометрический	1.00	-
381	314827.63	1330325.74	Картометрический	1.00	-
382	314800.27	1330277.16	Картометрический	1.00	-
383	314738.30	1330160.47	Картометрический	1.00	-
384	314586.99	1329899.73	Картометрический	1.00	-
385	314469.75	1329701.53	Картометрический	1.00	-
386	314373.57	1329537.24	Картометрический	1.00	-
387	314357.56	1329514.87	Картометрический	1.00	-
388	314312.86	1329463.65	Картометрический	1.00	-
389	314229.24	1329378.22	Картометрический	1.00	-
390	314187.62	1329340.22	Картометрический	1.00	-
391	314159.56	1329309.45	Картометрический	1.00	-
392	314121.92	1329267.64	Картометрический	1.00	-
393	314020.57	1329168.83	Картометрический	1.00	-
394	313932.48	1329083.89	Картометрический	1.00	-
395	313597.47	1328748.34	Картометрический	1.00	-
396	313494.19	1328637.23	Картометрический	1.00	-
397	313449.51	1328546.78	Картометрический	1.00	-
398	313349.02	1328349.69	Картометрический	1.00	-
399	313228.97	1328052.10	Картометрический	1.00	-
400	313166.15	1327896.52	Картометрический	1.00	-
401	313152.02	1327860.32	Картометрический	1.00	-
402	313143.16	1327840.86	Картометрический	1.00	-
403	313128.15	1327808.02	Картометрический	1.00	-
404	313090.14	1327736.26	Картометрический	1.00	-
405	313077.47	1327712.55	Картометрический	1.00	-

1	2	3	4	5	6
406	313066.97	1327693.46	Картометрический	1.00	-
407	313047.06	1327660.88	Картометрический	1.00	-
408	313010.60	1327598.82	Картометрический	1.00	-
409	312967.24	1327544.91	Картометрический	1.00	-
410	312938.56	1327511.01	Картометрический	1.00	-
411	312904.66	1327484.94	Картометрический	1.00	-
412	312839.86	1327447.95	Картометрический	1.00	-
413	312724.80	1327384.48	Картометрический	1.00	-
414	312670.61	1327348.10	Картометрический	1.00	-
415	312552.76	1327256.82	Картометрический	1.00	-
416	312466.11	1327187.61	Картометрический	1.00	-
417	312428.10	1327156.66	Картометрический	1.00	-
418	312403.67	1327132.41	Картометрический	1.00	-
419	312391.82	1327119.74	Картометрический	1.00	-
420	312379.06	1327105.81	Картометрический	1.00	-
421	312337.97	1327039.75	Картометрический	1.00	-
422	312271.74	1326930.80	Картометрический	1.00	-
423	312237.53	1326871.61	Картометрический	1.00	-
424	312200.52	1326805.38	Картометрический	1.00	-
425	312177.26	1326767.55	Картометрический	1.00	-
426	312079.20	1326603.17	Картометрический	1.00	-
427	312043.80	1326544.27	Картометрический	1.00	-
428	312038.66	1326544.44	Картометрический	1.00	-
429	312030.16	1326530.06	Картометрический	1.00	-
430	312032.27	1326525.12	Картометрический	1.00	-
431	311995.56	1326457.35	Картометрический	1.00	-
432	311960.77	1326394.35	Картометрический	1.00	-
433	311711.11	1325968.29	Картометрический	1.00	-
434	311484.18	1325578.76	Картометрический	1.00	-
435	311338.60	1325331.93	Картометрический	1.00	-
284	311349.73	1325324.63	Картометрический	1.00	-
436	311208.05	1325101.39	Картометрический	1.00	-
437	311203.52	1325117.28	Картометрический	1.00	-
438	311142.71	1325023.94	Картометрический	1.00	-
439	311035.05	1324863.96	Картометрический	1.00	-
440	311013.72	1324838.13	Картометрический	1.00	-
441	310979.88	1324790.31	Картометрический	1.00	-
442	310948.39	1324754.48	Картометрический	1.00	-
443	310910.02	1324718.65	Картометрический	1.00	-
444	310792.56	1324623.00	Картометрический	1.00	-
445	310648.14	1324501.83	Картометрический	1.00	-
446	310549.87	1324420.21	Картометрический	1.00	-
447	310508.06	1324385.28	Картометрический	1.00	-
448	310428.77	1324317.63	Картометрический	1.00	-
449	310418.85	1324314.32	Картометрический	1.00	-
450	310411.46	1324316.29	Картометрический	1.00	-
451	310405.36	1324310.21	Картометрический	1.00	-

1	2	3	4	5	6
452	310409.24	1324303.65	Картометрический	1.00	-
453	310386.87	1324283.57	Картометрический	1.00	-
454	310378.28	1324282.90	Картометрический	1.00	-
455	310370.59	1324274.53	Картометрический	1.00	-
456	310369.38	1324265.38	Картометрический	1.00	-
457	310361.64	1324251.26	Картометрический	1.00	-
458	310336.85	1324218.77	Картометрический	1.00	-
459	310329.52	1324219.59	Картометрический	1.00	-
460	310327.62	1324215.60	Картометрический	1.00	-
461	310334.83	1324208.05	Картометрический	1.00	-
462	310347.41	1324196.20	Картометрический	1.00	-
463	310363.32	1324224.99	Картометрический	1.00	-
464	310402.19	1324271.20	Картометрический	1.00	-
465	310425.85	1324293.30	Картометрический	1.00	-
466	310432.79	1324294.01	Картометрический	1.00	-
467	310434.56	1324295.69	Картометрический	1.00	-
468	310444.24	1324304.00	Картометрический	1.00	-
469	310443.78	1324304.63	Картометрический	1.00	-
470	310444.88	1324311.35	Картометрический	1.00	-
471	310577.37	1324421.02	Картометрический	1.00	-
472	310657.93	1324490.20	Картометрический	1.00	-
473	310743.18	1324559.81	Картометрический	1.00	-
474	310750.61	1324563.68	Картометрический	1.00	-
475	310767.84	1324577.59	Картометрический	1.00	-
476	310771.10	1324580.22	Картометрический	1.00	-
477	310803.00	1324610.16	Картометрический	1.00	-
478	310851.89	1324650.55	Картометрический	1.00	-
479	310925.70	1324714.80	Картометрический	1.00	-
480	310956.61	1324741.71	Картометрический	1.00	-
481	310997.19	1324789.38	Картометрический	1.00	-
436	311208.05	1325101.39	Картометрический	1.00	-
482	310284.52	1323925.04	Картометрический	1.00	-
483	310275.20	1323926.15	Картометрический	1.00	-
484	310270.11	1323926.76	Картометрический	1.00	-
485	310258.12	1323843.05	Картометрический	1.00	-
486	310250.16	1323812.47	Картометрический	1.00	-
487	310241.65	1323783.33	Картометрический	1.00	-
488	310230.25	1323756.00	Картометрический	1.00	-
489	310182.38	1323674.14	Картометрический	1.00	-
490	310176.49	1323677.81	Картометрический	1.00	-
491	310173.48	1323673.68	Картометрический	1.00	-
492	310178.52	1323667.82	Картометрический	1.00	-
493	310173.42	1323656.37	Картометрический	1.00	-
494	310067.55	1323479.19	Картометрический	1.00	-
495	310035.60	1323438.28	Картометрический	1.00	-
496	309990.03	1323404.63	Картометрический	1.00	-
497	309772.08	1323251.98	Картометрический	1.00	-

1	2	3	4	5	6
498	309638.26	1323163.64	Картометрический	1.00	-
499	309624.50	1323147.72	Картометрический	1.00	-
500	309604.63	1323135.83	Картометрический	1.00	-
501	309600.76	1323135.68	Картометрический	1.00	-
502	309603.40	1323127.64	Картометрический	1.00	-
503	310004.84	1323393.70	Картометрический	1.00	-
504	310049.41	1323426.90	Картометрический	1.00	-
505	310193.10	1323660.03	Картометрический	1.00	-
506	310219.06	1323703.96	Картометрический	1.00	-
507	310251.48	1323770.41	Картометрический	1.00	-
508	310273.01	1323843.83	Картометрический	1.00	-
482	310284.52	1323925.04	Картометрический	1.00	-
509	309220.79	1322596.48	Картометрический	1.00	-
510	309212.91	1322597.98	Картометрический	1.00	-
511	309197.81	1322601.20	Картометрический	1.00	-
512	309182.73	1322576.77	Картометрический	1.00	-
513	309150.78	1322537.72	Картометрический	1.00	-
514	309106.46	1322483.78	Картометрический	1.00	-
515	308945.55	1322286.96	Картометрический	1.00	-
516	308902.29	1322242.53	Картометрический	1.00	-
517	308850.29	1322187.62	Картометрический	1.00	-
518	308821.95	1322159.83	Картометрический	1.00	-
519	308798.00	1322135.53	Картометрический	1.00	-
520	308795.99	1322135.12	Картометрический	1.00	-
521	308792.84	1322136.78	Картометрический	1.00	-
522	308786.31	1322129.88	Картометрический	1.00	-
523	308787.93	1322126.56	Картометрический	1.00	-
524	308787.42	1322124.25	Картометрический	1.00	-
525	308649.29	1321974.16	Картометрический	1.00	-
526	308515.78	1321808.38	Картометрический	1.00	-
527	308527.21	1321804.76	Картометрический	1.00	-
528	308538.45	1321813.17	Картометрический	1.00	-
529	308618.56	1321908.52	Картометрический	1.00	-
530	308796.08	1322100.25	Картометрический	1.00	-
531	308917.30	1322224.37	Картометрический	1.00	-
532	308967.90	1322281.03	Картометрический	1.00	-
533	309022.45	1322346.03	Картометрический	1.00	-
534	309121.57	1322471.01	Картометрический	1.00	-
535	309186.14	1322551.03	Картометрический	1.00	-
509	309220.79	1322596.48	Картометрический	1.00	-

3. Сведения о характерных точках части (частей) границы объекта					
Обозначение характерных точек части границы	Координаты, м		Метод определения координат характерной точки	Средняя квадратическая погрешность положения характерной точки (M), м	Описание обозначения точки на местности (при наличии)
	X	Y			
1	2	3	4	5	6
Часть №					
-	-	-	-	-	-

ГРАФИЧЕСКОЕ ОПИСАНИЕ

местоположения границ

Зона железнодорожного транспорта за границами населенных пунктов - ИТ2

(наименование объекта, местоположение границ которого описано (далее - объект))

Раздел 1

Сведения об объекте		
№ п/п	Характеристики объекта	Описание характеристик
1	2	3
1	Местоположение объекта	Воронежская область, Кантемировский муниципальный район, Михайловское сельское поселение
2	Площадь объекта +/- величина погрешности определения площади (Р +/- Дельта Р)	-
3	Иные характеристики объекта	-

Сведения о местоположении границ объекта					
1. Система координат: МСК - 36, зона 1					
2. Сведения о характерных точках границ объекта					
Обозначение характерных точек границ	Координаты, м		Метод определения координат характерной точки	Средняя квадратическая погрешность положения характерной точки (М), м	Описание обозначения точки на местности (при наличии)
	X	Y			
1	2	3	4	5	6
1	323128.99	1338420.75	Картометрический	1.00	-
2	323254.19	1338505.75	Картометрический	1.00	-
3	323174.28	1338603.63	Картометрический	1.00	-
4	322968.06	1338816.52	Картометрический	1.00	-
5	322767.40	1338910.68	Картометрический	1.00	-
6	322535.14	1338938.18	Картометрический	1.00	-
7	322159.91	1338923.08	Картометрический	1.00	-
8	322104.78	1338872.84	Картометрический	1.00	-
9	321908.52	1338863.68	Картометрический	1.00	-
10	321811.24	1338880.93	Картометрический	1.00	-
11	321733.73	1338906.40	Картометрический	1.00	-
12	321631.78	1338985.47	Картометрический	1.00	-
13	321587.06	1339026.37	Картометрический	1.00	-
14	321079.65	1339140.66	Картометрический	1.00	-
15	321061.25	1339145.59	Картометрический	1.00	-
16	320740.33	1339232.76	Картометрический	1.00	-
17	320373.28	1339307.38	Картометрический	1.00	-
18	320202.35	1339300.95	Картометрический	1.00	-
19	320069.26	1339275.74	Картометрический	1.00	-
20	319957.95	1339243.70	Картометрический	1.00	-
21	319795.64	1339180.85	Картометрический	1.00	-
22	319705.07	1339130.47	Картометрический	1.00	-
23	319511.52	1339059.67	Картометрический	1.00	-
24	319233.91	1339057.25	Картометрический	1.00	-
25	319131.36	1339107.22	Картометрический	1.00	-
26	319128.10	1339127.93	Картометрический	1.00	-
27	318989.39	1339246.29	Картометрический	1.00	-
28	318737.61	1339475.87	Картометрический	1.00	-
29	318611.49	1339604.09	Картометрический	1.00	-
30	318585.65	1339627.58	Картометрический	1.00	-
31	318510.81	1339675.86	Картометрический	1.00	-
32	318392.51	1339765.19	Картометрический	1.00	-
33	318373.20	1339798.99	Картометрический	1.00	-
34	318363.54	1339847.27	Картометрический	1.00	-

1	2	3	4	5	6
35	318349.06	1339869.00	Картометрический	1.00	-
36	318350.00	1339872.09	Картометрический	1.00	-
37	318315.87	1339924.01	Картометрический	1.00	-
38	318267.41	1339989.07	Картометрический	1.00	-
39	318248.82	1340014.83	Картометрический	1.00	-
40	318184.89	1340042.82	Картометрический	1.00	-
41	318158.33	1340103.18	Картометрический	1.00	-
42	318161.71	1340108.97	Картометрический	1.00	-
43	318141.02	1340143.68	Картометрический	1.00	-
44	317966.96	1340281.45	Картометрический	1.00	-
45	317804.13	1340368.24	Картометрический	1.00	-
46	317675.88	1340414.85	Картометрический	1.00	-
47	317441.60	1340458.55	Картометрический	1.00	-
48	317133.27	1340484.77	Картометрический	1.00	-
49	317040.28	1340488.52	Картометрический	1.00	-
50	317026.78	1340350.87	Картометрический	1.00	-
51	317054.99	1340348.31	Картометрический	1.00	-
52	317265.49	1340327.56	Картометрический	1.00	-
53	317640.47	1340301.04	Картометрический	1.00	-
54	317837.54	1340198.92	Картометрический	1.00	-
55	317985.82	1340122.44	Картометрический	1.00	-
56	318105.98	1339974.11	Картометрический	1.00	-
57	318175.91	1339790.62	Картометрический	1.00	-
58	318320.84	1339646.76	Картометрический	1.00	-
59	318854.43	1339170.99	Картометрический	1.00	-
60	319057.64	1339011.04	Картометрический	1.00	-
61	319170.42	1338955.33	Картометрический	1.00	-
62	319260.50	1338930.85	Картометрический	1.00	-
63	319377.14	1338915.05	Картометрический	1.00	-
64	319544.50	1338925.29	Картометрический	1.00	-
65	319724.31	1338985.32	Картометрический	1.00	-
66	319977.58	1339102.22	Картометрический	1.00	-
67	320097.39	1339141.13	Картометрический	1.00	-
68	320230.22	1339164.97	Картометрический	1.00	-
69	320359.86	1339188.16	Картометрический	1.00	-
70	320514.91	1339156.35	Картометрический	1.00	-
71	320760.38	1339095.10	Картометрический	1.00	-
72	321008.27	1339027.19	Картометрический	1.00	-
73	321026.60	1339022.17	Картометрический	1.00	-
74	321201.76	1338974.11	Картометрический	1.00	-
75	321627.10	1338857.00	Картометрический	1.00	-
76	321816.06	1338808.78	Картометрический	1.00	-
77	322032.81	1338790.84	Картометрический	1.00	-
78	322583.34	1338813.01	Картометрический	1.00	-
79	322777.98	1338785.35	Картометрический	1.00	-
80	322919.30	1338712.13	Картометрический	1.00	-
1	323128.99	1338420.75	Картометрический	1.00	-

3. Сведения о характерных точках части (частей) границы объекта					
Обозначение характерных точек части границы	Координаты, м		Метод определения координат характерной точки	Средняя квадратическая погрешность положения характерной точки (M), м	Описание обозначения точки на местности (при наличии)
	X	Y			
1	2	3	4	5	6
Часть №					
-	-	-	-	-	-

ГРАФИЧЕСКОЕ ОПИСАНИЕ

местоположения границ

Зона сельскохозяйственного производства за границами населенных пунктов - СХ2

(наименование объекта, местоположение границ которого описано (далее - объект))

Раздел 1

Сведения об объекте		
№ п/п	Характеристики объекта	Описание характеристик
1	2	3
1	Местоположение объекта	Воронежская область, Кантемировский муниципальный район, Михайловское сельское поселение
2	Площадь объекта +/- величина погрешности определения площади (Р +/- Дельта Р)	-
3	Иные характеристики объекта	-

Сведения о местоположении границ объекта					
1. Система координат: МСК - 36, зона 1					
2. Сведения о характерных точках границ объекта					
Обозначение характерных точек границ	Координаты, м		Метод определения координат характерной точки	Средняя квадратическая погрешность положения характерной точки (М), м	Описание обозначения точки на местности (при наличии)
	X	Y			
1	2	3	4	5	6
1	323147.30	1337251.41	Картометрический	1.00	-
2	323210.80	1337348.60	Картометрический	1.00	-
3	323073.23	1337429.90	Картометрический	1.00	-
4	323111.67	1337498.72	Картометрический	1.00	-
5	323047.99	1337540.55	Картометрический	1.00	-
6	322910.79	1337593.02	Картометрический	1.00	-
7	322698.94	1337721.56	Картометрический	1.00	-
8	322664.91	1337742.28	Картометрический	1.00	-
9	322664.72	1337741.99	Картометрический	1.00	-
10	322579.46	1337617.01	Картометрический	1.00	-
11	322847.43	1337478.61	Картометрический	1.00	-
12	322831.93	1337458.45	Картометрический	1.00	-
13	322824.84	1337450.65	Картометрический	1.00	-
14	322788.42	1337397.11	Картометрический	1.00	-
15	322951.87	1337283.97	Картометрический	1.00	-
16	322987.26	1337337.75	Картометрический	1.00	-
17	323143.76	1337249.18	Картометрический	1.00	-
1	323147.30	1337251.41	Картометрический	1.00	-
18	310047.92	1323780.03	Картометрический	1.00	-
19	310003.74	1323889.11	Картометрический	1.00	-
20	309911.53	1323851.80	Картометрический	1.00	-
21	309928.90	1323799.71	Картометрический	1.00	-
22	309947.21	1323742.61	Картометрический	1.00	-
23	310025.66	1323771.82	Картометрический	1.00	-
18	310047.92	1323780.03	Картометрический	1.00	-
24	312516.55	1324801.31	Картометрический	1.00	-
25	312567.66	1324922.40	Картометрический	1.00	-
26	312515.59	1324960.57	Картометрический	1.00	-
27	312442.57	1324841.63	Картометрический	1.00	-
24	312516.55	1324801.31			
28	312369.10	1324669.70	Картометрический	1.00	-

1	2	3	4	5	6
29	312419.60	1324740.00	Картометрический	1.00	-
30	312393.10	1324759.00	Картометрический	1.00	-
31	312342.70	1324688.70	Картометрический	1.00	-
28	312369.10	1324669.70	Картометрический	1.00	-
32	312323.30	1324697.90	Картометрический	1.00	-
33	312365.20	1324757.10	Картометрический	1.00	-
34	312346.40	1324770.40	Картометрический	1.00	-
35	312304.50	1324711.10	Картометрический	1.00	-
33	312323.30	1324697.90	Картометрический	1.00	-
36	323078.09	1338112.20	Картометрический	1.00	-
37	322927.92	1338253.92	Картометрический	1.00	-
38	322803.31	1338150.20	Картометрический	1.00	-
39	322858.01	1337977.97	Картометрический	1.00	-
40	322950.42	1338013.08	Картометрический	1.00	-
41	322987.86	1338044.60	Картометрический	1.00	-
36	323078.09	1338112.20	Картометрический	1.00	-
3. Сведения о характерных точках части (частей) границы объекта					
Обозначение характерных точек части границы	Координаты, м		Метод определения координат характерной точки	Средняя квадратическая погрешность положения характерной точки (M _t), м	Описание обозначения точки на местности (при наличии)
	X	Y			
1	2	3	4	5	6
Часть №					
-	-	-	-	-	-

