



ДЕПАРТАМЕНТ  
АРХИТЕКТУРЫ И ГРАДОСТРОИТЕЛЬСТВА  
ВОРОНЕЖСКОЙ ОБЛАСТИ

Правовое управление правительства  
Воронежской области  
ЗАРЕГИСТРИРОВАНО  
« 13 » 07 2023г.  
Регистрационный номер № 442

ПРИКАЗ

04.07.2023

№ 45-01-04/603

г. Воронеж

**Об утверждении правил землепользования и застройки  
Новолиманского сельского поселения Петропавловского  
муниципального района Воронежской области**

В соответствии с Градостроительным кодексом Российской Федерации, Федеральным законом от 06.10.2003 № 131-ФЗ «Об общих принципах организации местного самоуправления в Российской Федерации», законами Воронежской области от 07.07.2006 № 61-ОЗ «О регулировании градостроительной деятельности в Воронежской области», от 20.12.2018 № 173-ОЗ «О перераспределении полномочий по утверждению правил землепользования и застройки между органами местного самоуправления поселений Воронежской области, городского округа город Нововоронеж, Борисоглебского городского округа и исполнительными органами государственной власти Воронежской области», постановлением Правительства Воронежской области от 31.12.2014 № 1240 «Об утверждении Положения о департаменте архитектуры и градостроительства Воронежской области», на основании приказа департамента архитектуры и градостроительства Воронежской области от 30.12.2019 № 45-01-04/900 «О подготовке проектов правил землепользования и застройки поселений Богучарского, Бутурлиновского, Грибановского, Калачеевского, Каменского,

Кантемировского, Нижнедевицкого, Новохопёрского, Острогожского, Петропавловского, Поворинского, Репьёвского, Россошанского, Таловского, Терновского и Эртильского муниципальных районов и Борисоглебского городского округа Воронежской области», с учетом заключений о результатах публичных слушаний от 21.04.2023

п р и к а з ы в а ю:

1. Утвердить правила землепользования и застройки Новолиманского сельского поселения Петропавловского муниципального района Воронежской области согласно приложению к настоящему приказу.

2. Признать утратившими силу следующие решения Совета народных депутатов Новолиманского сельского поселения Петропавловского муниципального района Воронежской области:

- от 17.09.2012 № 18 «Об утверждении правил землепользования и застройки Новолиманского сельского поселения Петропавловского муниципального района Воронежской области»;

- от 24.06.2016 № 19 «О внесении изменений в правила землепользования и застройки Новолиманского сельского поселения Петропавловского муниципального района, Воронежской области, утвержденные решением Совета народных депутатов Новолиманского сельского поселения Петропавловского муниципального района Воронежской области от года 17.09.2012 г. № 18»;

- от 03.11.2016 № 24 «О внесении изменений в правила землепользования и застройки Новолиманского сельского поселения Петропавловского муниципального района, Воронежской области, утвержденные решением Совета народных депутатов Новолиманского сельского поселения Петропавловского муниципального района Воронежской области от 17.09.2012 г. № 18»;


- от 17.05.2017 № 14 «О внесении изменений в правила землепользования и застройки Новолиманского сельского поселения

Петропавловского муниципального района, Воронежской области, утвержденные решением Совета народных депутатов Новолиманского сельского поселения Петропавловского муниципального района Воронежской области от 17.09.2012 г. № 18»;

- от 19.07.2018 № 23 «О внесении изменений в правила землепользования и застройки Новолиманского сельского поселения Петропавловского муниципального района, Воронежской области, утвержденные решением Совета народных депутатов Новолиманского сельского поселения от 17.09.2012 г. № 18».

3. Контроль исполнения настоящего приказа оставляю за собой.

Заместитель руководителя департамента  
архитектуры и градостроительства  
Воронежской области – начальник отдела  
территориального планирования

 С.М. Беляева

Приложение

УТВЕРЖДЕНЫ  
приказом департамента  
архитектуры и градостроительства  
Воронежской области  
от 04.07.2023 № 45-1-04/603

**ПРАВИЛА ЗЕМЛЕПОЛЬЗОВАНИЯ И ЗАСТРОЙКИ  
НОВОЛИМАНСКОГО СЕЛЬСКОГО ПОСЕЛЕНИЯ  
ПЕТРОПАВЛОВСКОГО МУНИЦИПАЛЬНОГО РАЙОНА  
ВОРОНЕЖСКОЙ ОБЛАСТИ**

**ЧАСТЬ I. ПОРЯДОК ПРИМЕНЕНИЯ ПРАВИЛ  
ЗЕМЛЕПОЛЬЗОВАНИЯ И ЗАСТРОЙКИ И ВНЕСЕНИЯ В НИХ  
ИЗМЕНЕНИЙ**

**Раздел 1. Общие положения**

**1. Предмет регулирования и цели подготовки Правил  
землепользования и застройки Новолиманского сельского поселения  
Петропавловского муниципального района Воронежской области**

1. Правила землепользования и застройки Новолиманского сельского поселения Петропавловского муниципального района Воронежской области (далее – Правила) являются документом градостроительного зонирования, который утверждается нормативным правовым актом департамента архитектуры и градостроительства Воронежской области и в котором устанавливаются территориальные зоны, градостроительные регламенты, порядок применения такого документа и порядок внесения в него изменений.

2. Правила разработаны в соответствии с Градостроительным кодексом Российской Федерации (далее – ГрК РФ), Земельным кодексом Российской Федерации, Федеральным законом от 06.10.2003 № 131-ФЗ «Об общих принципах организации местного самоуправления в Российской Федерации», иными нормативными правовыми актами Российской Федерации».

Федерации, Воронежской области, муниципальными правовыми актами муниципального образования с учетом положений нормативных актов и документов, определяющих основные направления социально-экономического и градостроительного развития муниципального образования, а также сведений Единого государственного реестра недвижимости, сведений, документов и материалов, содержащихся в государственных информационных системах обеспечения градостроительной деятельности.

### 3. Правила разработаны в целях:

- создания условий для устойчивого развития территории муниципального образования, сохранения окружающей среды и объектов культурного наследия;
- создания условий для планировки территории муниципального образования;
- обеспечения прав и законных интересов физических и юридических лиц, в том числе правообладателей земельных участков и объектов капитального строительства;
- создания условий для привлечения инвестиций, в том числе путем предоставления возможности выбора наиболее эффективных видов разрешенного использования земельных участков и объектов капитального строительства.

### **2. Основные понятия, используемые в Правилах**

В настоящих Правилах используются основные понятия, установленные законодательством Российской Федерации.

### **3. Сфера применения Правил**

1. Действие настоящих Правил распространяется на всю территорию Новолиманского сельского поселения Петропавловского муниципального района Воронежской области. Правила обязательны для соблюдения органами государственной власти, органами местного самоуправления, физическими и юридическими лицами, при осуществлении ими градостроительной

деятельности на территории Новолиманского сельского поселения Петропавловского муниципального района Воронежской области.

2. Настоящие Правила применяются наряду с:

– техническими регламентами и иными обязательными требованиями, установленными в соответствии с законодательством в целях обеспечения безопасности жизни и здоровья людей, надежности и безопасности зданий, строений и сооружений, сохранения окружающей природной среды и объектов культурного наследия;

– региональными и местными нормативами градостроительного проектирования.

#### **4. Содержание и порядок применения Правил**

1. Правила включают в себя:

- 1) порядок их применения и внесения изменений в Правила;
- 2) карту градостроительного зонирования;
- 3) градостроительные регламенты.

Обязательным приложением к настоящим Правилам являются сведения о границах территориальных зон, которые должны содержать графическое описание местоположения границ территориальных зон, перечень координат характерных точек этих границ в системе координат, используемой для ведения Единого государственного реестра недвижимости.

2. Порядок применения Правил и внесения в них изменений включает в себя положения:

1) о регулировании землепользования и застройки;

2) об изменении видов разрешенного использования земельных участков и объектов капитального строительства физическими и юридическими лицами;

3) о подготовке документации по планировке территории органами местного самоуправления;

4) о проведении общественных обсуждений или публичных слушаний по вопросам землепользования и застройки;

- 5) о внесении изменений в Правила;
- 6) о регулировании иных вопросов землепользования и застройки.

#### **5. Использование объектов недвижимости, не соответствующих настоящим Правилам**

1. Земельные участки или объекты капитального строительства, виды разрешенного использования, предельные (минимальные и (или) максимальные) размеры и предельные параметры которых не соответствуют градостроительному регламенту, могут использоваться без установления срока приведения их в соответствие с градостроительным регламентом, за исключением случаев, если использование таких земельных участков и объектов капитального строительства опасно для жизни или здоровья человека, для окружающей среды, объектов культурного наследия.

2. Реконструкция указанных в подпункте 1 настоящего пункта объектов капитального строительства может осуществляться только путем приведения таких объектов в соответствие с градостроительным регламентом или путем уменьшения их несоответствия предельным параметрам разрешенного строительства, реконструкции. Изменение видов разрешенного использования указанных земельных участков и объектов капитального строительства может осуществляться путем приведения их в соответствие с видами разрешенного использования земельных участков и объектов капитального строительства, установленными градостроительным регламентом.

3. В случае если использование указанных в подпункте 1 настоящего пункта земельных участков и объектов капитального строительства продолжается и опасно для жизни или здоровья человека, для окружающей среды, объектов культурного наследия, в соответствии с федеральными законами может быть наложен запрет на использование таких земельных участков и объектов.

## **6. Открытость и доступность информации о землепользовании и застройке**

1. Настоящие Правила являются открытыми и общедоступными.
2. Настоящие Правила подлежат опубликованию в порядке, установленном для официального опубликования нормативных правовых актов Воронежской области, и размещению в федеральной государственной информационной системе территориального планирования и в государственной информационной системе обеспечения градостроительной деятельности.

## **Раздел 2. Положения о регулировании землепользования и застройки**

### **7. Перераспределение полномочий между органами местного самоуправления Новолиманского сельского поселения Петропавловского муниципального района Воронежской области и департаментом архитектуры и градостроительства Воронежской области**

1. На основании Закона Воронежской области от 20.12.2018 № 173-ОЗ «О перераспределении полномочий по утверждению правил землепользования и застройки между органами местного самоуправления поселений Воронежской области, городского округа город Нововоронеж, Борисоглебского городского округа и исполнительными органами государственной власти Воронежской области» (далее – Закон Воронежской области) и в соответствии со статьей 8.2 ГрК РФ, частью 3 статьи 6 Федерального закона от 21.12.2021 № 414-ФЗ «Об общих принципах организации публичной власти в субъектах Российской Федерации», частью 1.2 статьи 17 Федерального закона от 06.10.2003 № 131-ФЗ «Об общих принципах организации местного самоуправления в Российской Федерации» полномочия по утверждению Правил перераспределены между органами местного самоуправления Новолиманского сельского поселения Петропавловского муниципального района Воронежской области и департаментом архитектуры и градостроительства Воронежской области

(далее – Уполномоченный орган) на срок, установленный Законом Воронежской области.

2. После истечения срока, указанного в Законе Воронежской области, полномочия Уполномоченного органа, предусмотренные настоящими Правилами, осуществляются органами местного самоуправления Новолиманского сельского поселения Петропавловского муниципального района Воронежской области в соответствии с требованиями ГрК РФ.

#### **8. Полномочия Уполномоченного органа по вопросам землепользования и застройки**

1. Полномочия Уполномоченного органа по вопросам землепользования и застройки включают:

1) принятие решений о подготовке проекта Правил, о подготовке проекта о внесении изменений в Правила;

2) утверждение Правил, утверждение внесения изменений в Правила;

3) принятие решений о предоставлении разрешений на условно разрешенный вид использования объектов капитального строительства или земельного участка;

4) принятие решений о предоставлении разрешения на отклонение от предельных параметров разрешенного строительства, реконструкции объектов капитального строительства;

5) иные полномочия в соответствии с действующим законодательством.

#### **9. Комиссия по подготовке проектов Правил**

1. Комиссия по подготовке проектов правил землепользования и застройки поселений Воронежской области, городского округа город Нововоронеж, Борисоглебского городского округа (далее – Комиссия) является специально созданным постоянно действующим коллегиальным органом при Уполномоченном органе в целях реализации полномочий, указанных в пункте 8 настоящих Правил, перераспределенных в соответствии

с Законом Воронежской области и обеспечения выполнения задач градостроительного зонирования.

2. Комиссия создается и прекращает свою деятельность приказом Уполномоченного органа.

3. Состав и порядок деятельности Комиссии утверждается приказом Уполномоченного органа.

### **Раздел 3. Положения об изменении видов разрешенного использования земельных участков и объектов капитального строительства физическими и юридическими лицами**

#### **10. Изменение видов разрешенного использования земельных участков и объектов капитального строительства**

1. Для каждой из установленных настоящими Правилами территориальных зон могут устанавливаться основные, условно разрешенные и вспомогательные виды разрешенного использования земельных участков и объектов капитального строительства.

2. Изменение одного вида разрешенного использования земельных участков и объектов капитального строительства на другой вид такого использования осуществляется в соответствии с градостроительным регламентом при условии соблюдения требований технических регламентов.

3. Основные и вспомогательные виды разрешенного использования земельных участков и объектов капитального строительства правообладателями земельных участков и объектов капитального строительства, за исключением органов государственной власти, органов местного самоуправления, государственных и муниципальных учреждений, государственных и муниципальных унитарных предприятий, выбираются самостоятельно без дополнительных разрешений и согласования.

4. Решения об изменении одного вида разрешенного использования земельных участков и объектов капитального строительства, расположенных на землях, на которые действие градостроительных регламентов не

распространяется или для которых градостроительные регламенты не устанавливаются, на другой вид такого использования принимаются в соответствии с федеральными законами.

## **11. Предоставление разрешения на условно разрешенный вид использования земельного участка или объекта капитального строительства**

1. Физическое или юридическое лицо, заинтересованное в предоставлении разрешения на условно разрешенный вид использования земельного участка или объекта капитального строительства (далее - разрешение на условно разрешенный вид использования), направляет заявление о предоставлении разрешения на условно разрешенный вид использования в Комиссию. Заявление о предоставлении разрешения на условно разрешенный вид использования может быть направлено в форме электронного документа, подписанного электронной подписью в соответствии с требованиями Федерального закона от 06.04.2011 № 63-ФЗ «Об электронной подписи».

2. Порядок предоставления разрешения на условно разрешенный вид использования земельного участка или объекта капитального строительства определен статьей 39 ГрК РФ.

3. Проект решения о предоставлении разрешения на условно разрешенный вид использования подлежит рассмотрению на общественных обсуждениях или публичных слушаниях, проводимых в порядке, установленном статьей 5.1 ГрК РФ, с учетом положений статьи 39 ГрК РФ.

## **12. Предоставление разрешения на отклонение от предельных параметров разрешенного строительства, реконструкции объектов капитального строительства**

1. Правообладатели земельных участков, размеры которых меньше установленных градостроительным регламентом минимальных размеров

земельных участков либо конфигурация, инженерно-геологические или иные характеристики которых неблагоприятны для застройки, вправе обратиться за разрешениями на отклонение от предельных параметров разрешенного строительства, реконструкции объектов капитального строительства (далее также – разрешение на отклонение от предельных параметров).

2. Правообладатели земельных участков вправе обратиться за разрешениями на отклонение от предельных параметров разрешенного строительства, реконструкции объектов капитального строительства, если такое отклонение необходимо в целях однократного изменения одного или нескольких предельных параметров разрешенного строительства, реконструкции объектов капитального строительства, установленных градостроительным регламентом для конкретной территориальной зоны, не более чем на десять процентов.

3. Порядок предоставления разрешения на отклонение от предельных параметров определен статьей 40 ГрК РФ.

4. Проект решения о предоставлении разрешения на отклонение от предельных параметров подлежит рассмотрению на общественных обсуждениях или публичных слушаниях, проводимых в порядке, установленном статьей 5.1 ГрК РФ, с учетом положений статьи 39 ГрК РФ, за исключением случая, указанного в части 1.1 статьи 40 ГрК РФ.

#### **Раздел 4. Положения о подготовке документации по планировке территории органами местного самоуправления**

### **13. Общие положения о подготовке документации по планировке территории**

1. Подготовка документации по планировке территории осуществляется в целях обеспечения устойчивого развития территорий, в том

числе выделения элементов планировочной структуры, установления границ земельных участков, установления границ зон планируемого размещения объектов капитального строительства.

2. Подготовка документации по планировке территории осуществляется в соответствии с главой 5 ГрК РФ.

3. Состав и содержание документации по планировке территории определяется ГрК РФ.

## **Раздел 5. Положения о проведении общественных обсуждений или публичных слушаний по вопросам землепользования и застройки**

### **14. Общие положения о порядке проведения общественных обсуждений или публичных слушаний в сфере градостроительной деятельности**

1. В целях соблюдения права человека на благоприятные условия жизнедеятельности, прав и законных интересов правообладателей земельных участков и объектов капитального строительства по проектам правил землепользования и застройки, проектам планировки территории, проектам межевания территории, проектам, предусматривающим внесение изменений в один из указанных утвержденных документов, проектам решений о предоставлении разрешения на условно разрешенный вид использования земельного участка или объекта капитального строительства, проектам решений о предоставлении разрешения на отклонение от предельных параметров разрешенного строительства, реконструкции объектов капитального строительства в соответствии с уставом муниципального образования и (или) нормативным правовым актом представительного органа муниципального образования и с учетом положений ГрК РФ проводятся общественные обсуждения или публичные слушания, за исключением случаев, предусмотренных ГрК РФ и другими федеральными законами.

2. Порядок проведения общественных обсуждений или публичных слушаний определяется ГрК РФ, Уставом Новолиманского сельского

поселения Петропавловского муниципального района Воронежской области и (или) нормативным правовым актом представительного органа муниципального образования.

#### **Раздел 6. Положения о внесении изменений в Правила**

##### **15. Основания и порядок внесения изменений в Правила**

1. Основания для рассмотрения вопроса о внесении изменений в настоящие Правила предусмотрены статьей 33 ГрК РФ.

2. Внесение изменений в Правила осуществляется в порядке, предусмотренном статьями 31 и 32 ГрК РФ, с учетом особенностей, установленных статьей 33 ГрК РФ.

#### **Раздел 7. Положения о регулировании иных вопросов землепользования и застройки**

##### **16. Общие принципы регулирования иных вопросов землепользования и застройки на территории Новолиманского сельского поселения Петропавловского муниципального района Воронежской области**

Иные вопросы землепользования и застройки на территории Новолиманского сельского поселения Петропавловского муниципального района Воронежской области регулируются законодательством Российской Федерации, Воронежской области, муниципальными правовыми актами Новолиманского сельского поселения Петропавловского муниципального района Воронежской области.

**ЧАСТЬ II. КАРТА ГРАДОСТРОИТЕЛЬНОГО ЗОНИРОВАНИЯ****17. Карты градостроительного зонирования**

1. Карта градостроительного зонирования территории Новолиманского сельского поселения Петропавловского муниципального района Воронежской области.



# ПРАВИЛА ЗЕМЛЕПОЛЬЗОВАНИЯ И ЗАСТРОЙКИ

## Карта градостроительного зонирования территории

### Новолиманского сельского поселения Петропавловского муниципального района Воронежской области

#### УСЛОВНЫЕ ОБОЗНАЧЕНИЯ

##### Территориальные границы

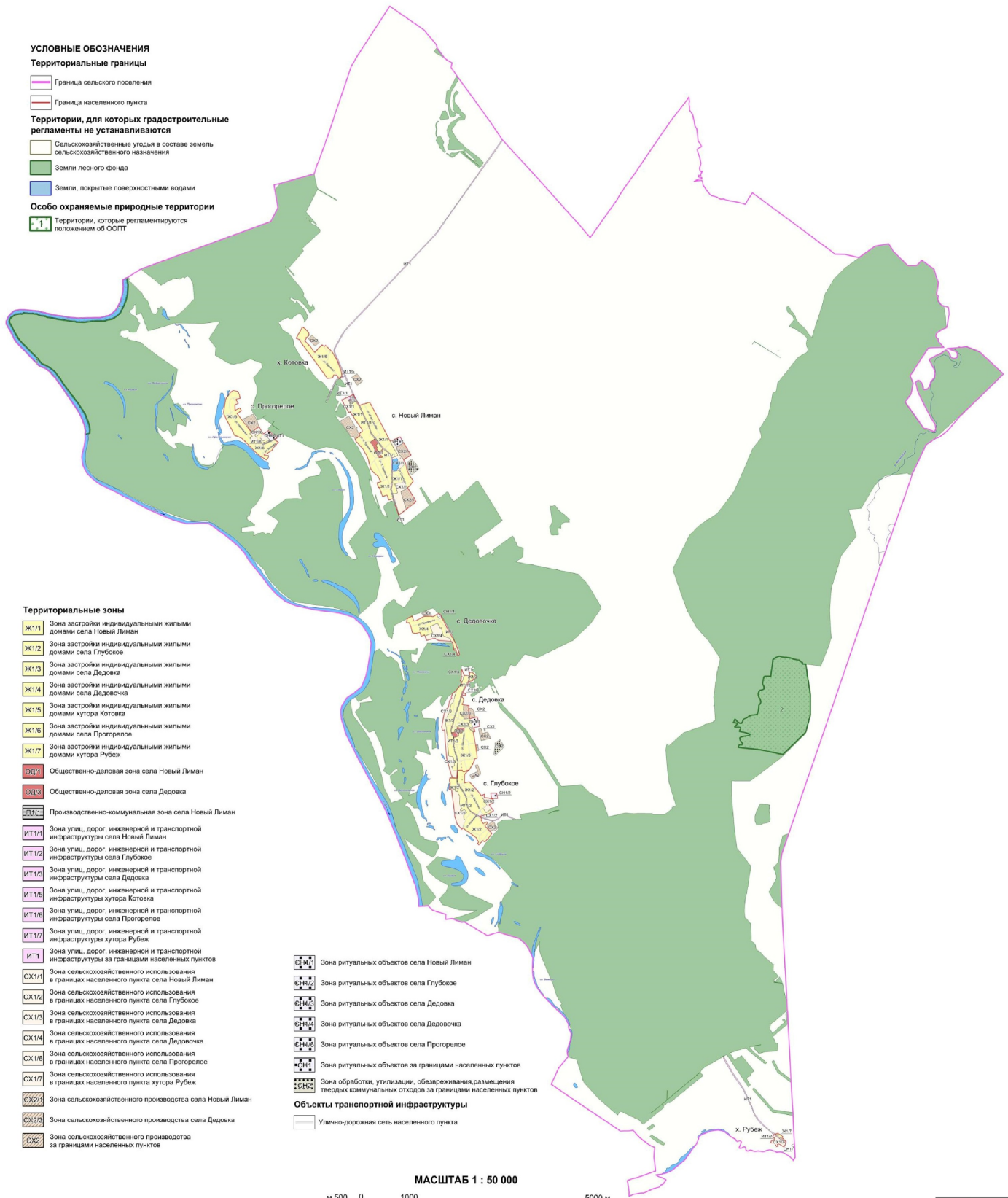
- Граница сельского поселения
- Граница населенного пункта

##### Территории, для которых градостроительные регламенты не устанавливаются

- Земли сельскохозяйственного назначения в составе земель сельскохозяйственного назначения
- Земли лесного фонда
- Земли, покрытые поверхностными водами

##### Особо охраняемые природные территории

- Территории, которые регламентируются положением об ООПТ



#### Территориальные зоны

- Ж11 Зона застройки индивидуальными жилыми домами села Новолыман
- Ж12 Зона застройки индивидуальными жилыми домами села Глубокое
- Ж13 Зона застройки индивидуальными жилыми домами села Дедовка
- Ж14 Зона застройки индивидуальными жилыми домами села Дедовочка
- Ж15 Зона застройки индивидуальными жилыми домами хутора Котова
- Ж16 Зона застройки индивидуальными жилыми домами села Прогорелое
- Ж17 Зона застройки индивидуальными жилыми домами хутора Рубеж
- ОД1 Общественно-деловая зона села Новолыман
- ОД3 Общественно-деловая зона села Дедовка
- ИТ11 Производственно-коммунальная зона села Новолыман
- ИТ12 Зона улиц, дорог, инженерной и транспортной инфраструктуры села Новолыман
- ИТ13 Зона улиц, дорог, инженерной и транспортной инфраструктуры села Глубокое
- ИТ14 Зона улиц, дорог, инженерной и транспортной инфраструктуры села Дедовка
- ИТ15 Зона улиц, дорог, инженерной и транспортной инфраструктуры хутора Котова
- ИТ16 Зона улиц, дорог, инженерной и транспортной инфраструктуры села Прогорелое
- ИТ17 Зона улиц, дорог, инженерной и транспортной инфраструктуры хутора Рубеж
- ИТ1 Зона улиц, дорог, инженерной и транспортной инфраструктуры за границами населенных пунктов
- СХ11 Зона сельскохозяйственного использования в границах населенного пункта села Новолыман
- СХ12 Зона сельскохозяйственного использования в границах населенного пункта села Глубокое
- СХ13 Зона сельскохозяйственного использования в границах населенного пункта села Дедовка
- СХ14 Зона сельскохозяйственного использования в границах населенного пункта села Дедовочка
- СХ15 Зона сельскохозяйственного использования в границах населенного пункта села Прогорелое
- СХ16 Зона сельскохозяйственного использования в границах населенного пункта хутора Рубеж
- СХ17 Зона сельскохозяйственного использования в границах населенного пункта хутора Рубеж
- СХ21 Зона сельскохозяйственного производства села Новолыман
- СХ22 Зона сельскохозяйственного производства села Дедовка
- СХ23 Зона сельскохозяйственного производства за границами населенных пунктов

- Зона ритуальных объектов села Новолыман
- Зона ритуальных объектов села Глубокое
- Зона ритуальных объектов села Дедовка
- Зона ритуальных объектов села Дедовочка
- Зона ритуальных объектов села Прогорелое
- Зона ритуальных объектов за границами населенных пунктов
- Зона обработки, утилизации, обезвреживания, размещения твердых коммунальных отходов за границами населенных пунктов

#### Объекты транспортной инфраструктуры

- Улично-дорожная сеть населенного пункта

МАСШТАБ 1 : 50 000



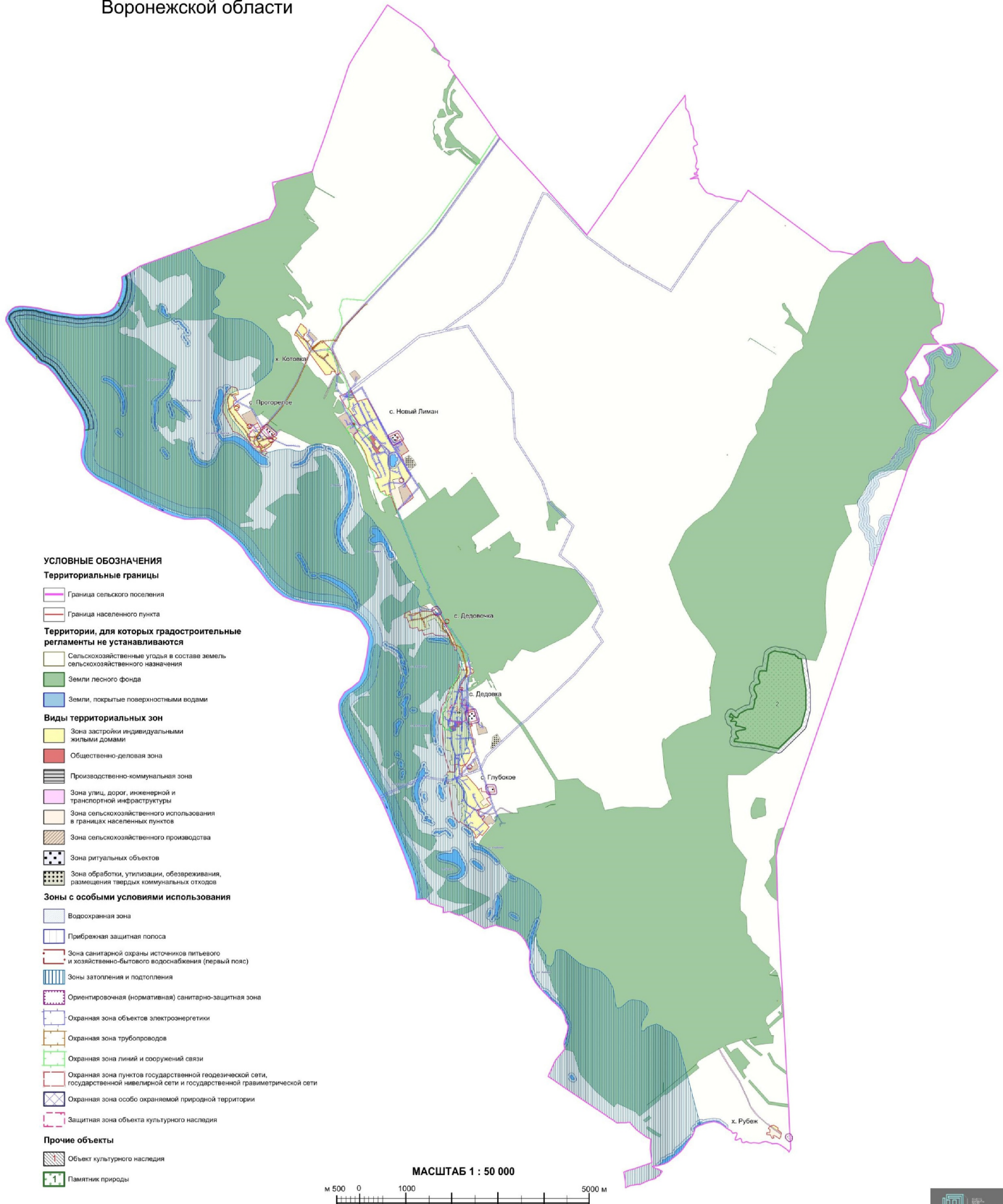
2. Карта градостроительного зонирования с отображением зон с особыми условиями использования территории Новолиманского сельского поселения Петропавловского муниципального района Воронежской области.



# ПРАВИЛА ЗЕМЛЕПОЛЬЗОВАНИЯ И ЗАСТРОЙКИ

## Карта градостроительного зонирования с отображением зон с особыми условиями использования территории

Новолиманского сельского поселения Петропавловского муниципального района Воронежской области



2.1. На территории Новолиманского сельского поселения Петропавловского муниципального района Воронежской области располагаются следующие особо охраняемые природные территории (далее – ООПТ):

№ п/п	Наименование ООПТ	Сведения о границах территории ООПТ	Сведения о границах охранной зоны ООПТ
1	2	3	4
1	Памятник природы областного значения «Урочище «Рыжжина балка» - участок р. Дон»	Установлена постановлением Правительства Воронежской области от 29.10.2018 № 942 «Об утверждении границ и режимов особой охраны отдельных особо охраняемых природных территорий областного значения и о внесении изменений в отдельные постановления администрации и правительства Воронежской области»	Установлена постановлением Правительства Воронежской области от 08.11.2019 № 1086 «О создании охранных зон отдельных особо охраняемых природных территорий областного значения»
2	Памятник природы областного значения «Урочище «Дюнные всхолмления»	Установлена постановлением Правительства Воронежской области от 25.12.2013 № 1161 «О создании памятников природы областного значения «Урочище «Видное»» и «Урочище «Дюнные всхолмления»»	Установлена указом Губернатора Воронежской области от 30.08.2022 № 146-у «Об установлении охранных зон отдельных особо охраняемых природных территорий областного значения»

2.2. На территории Новолиманского сельского поселения Петропавловского муниципального района Воронежской области располагаются следующие объекты культурного наследия:

№ п/п	Наименование объекта культурного наследия	Сведения о границах территории объекта культурного наследия	Сведения о границах защитной зоны объекта культурного наследия	Сведения о границах зоны охраны объекта культурного наследия
1	2	3	4	5
1	Церковь Казанская	Не установлена	Установлена приказом управления по охране объектов культурного наследия Воронежской области от 19.11.2019 № 71-01-07/296	Не установлена

№ п/п	Наименование объекта культурного наследия	Сведения о границах территории объекта культурного наследия	Сведения о границах защитной зоны объекта культурного наследия	Сведения о границах зоны охраны объекта культурного наследия
1	2	3	4	5
			«Об утверждении графического описания местоположения границ (с перечнем координат характерных точек этих границ) защитных зон объектов культурного наследия, расположенных на территории Воронежской области»	
2	Братская могила № 362	Не установлена	Не устанавливается*	Не установлена
3	Церковь Троицкая	Не установлена	Установлена приказом от 19.11.2019 № 71-01-07/296	Не установлена

\* в соответствии со ст. 34.1. Федерального закона от 25.06.2002 № 73-ФЗ «Об объектах культурного наследия (памятниках истории и культуры) народов Российской Федерации».

## 18. Перечень территориальных зон, установленных на карте градостроительного зонирования

1. Порядок установления территориальных зон определен статьей 34 ГрК РФ. На карте градостроительного зонирования установлены следующие виды территориальных зон:

Наименование территориальной зоны	Кодовое обозначение территориальной зоны
1	2
<b>Жилые зоны</b>	
Зона застройки индивидуальными жилыми домами	Ж1
<b>Общественно-деловые зоны</b>	
Общественно-деловая зона	ОД
<b>Производственные и коммунально-складские зоны</b>	
Производственно-коммунальная зона	П1
<b>Зоны инженерной и транспортной инфраструктуры</b>	
Зона улиц, дорог, инженерной и транспортной инфраструктуры	ИТ1
<b>Зоны сельскохозяйственного использования</b>	
Зона сельскохозяйственного использования в границах населенных пунктов	СХ1

Наименование территориальной зоны	Кодовое обозначение территориальной зоны
1	2
Зона сельскохозяйственного производства	CX2
<b>Зоны специального назначения</b>	
Зона ритуальных объектов	CH1
Зона обработки, утилизации, обезвреживания, размещения твердых коммунальных отходов	CH2

2. Настоящими Правилами на территории Новолиманского сельского поселения Петропавловского муниципального района Воронежской области установлены следующие территориальные зоны:

Наименование территориальной зоны	Кодовое обозначение территориальной зоны
1	2
<b>Жилые зоны</b>	
Зона застройки индивидуальными жилыми домами села Новый Лиман	Ж1/1
Зона застройки индивидуальными жилыми домами села Глубокое	Ж1/2
Зона застройки индивидуальными жилыми домами села Дедовка	Ж1/3
Зона застройки индивидуальными жилыми домами села Дедовочка	Ж1/4
Зона застройки индивидуальными жилыми домами хутора Котовка	Ж1/5
Зона застройки индивидуальными жилыми домами села Прогорелое	Ж1/6
Зона застройки индивидуальными жилыми домами хутора Рубеж	Ж1/7
<b>Общественно-деловые зоны</b>	
Общественно-деловая зона села Новый Лиман	ОД/1
Общественно-деловая зона села Дедовка	ОД/3
<b>Производственные и коммунально-складские зоны</b>	
Производственно-коммунальная зона села Новый Лиман	П/1
<b>Зоны инженерной и транспортной инфраструктуры</b>	
Зона улиц, дорог, инженерной и транспортной инфраструктуры села Новый Лиман	ИТ1/1
Зона улиц, дорог, инженерной и транспортной инфраструктуры села Глубокое	ИТ1/2
Зона улиц, дорог, инженерной и транспортной инфраструктуры села Дедовка	ИТ1/3
Зона улиц, дорог, инженерной и транспортной инфраструктуры хутора Котовка	ИТ1/5
Зона улиц, дорог, инженерной и транспортной инфраструктуры села Прогорелое	ИТ1/6
Зона улиц, дорог, инженерной и транспортной инфраструктуры хутора Рубеж	ИТ1/7
Зона улиц, дорог, инженерной и транспортной инфраструктуры за границами населенных пунктов	ИТ1
<b>Зоны сельскохозяйственного использования</b>	

Наименование территориальной зоны	Кодовое обозначение территориальной зоны
1	2
Зона сельскохозяйственного использования в границах населенного пункта села Новый Лиман	CX1/1
Зона сельскохозяйственного использования в границах населенного пункта села Глубокое	CX1/2
Зона сельскохозяйственного использования в границах населенного пункта села Дедовка	CX1/3
Зона сельскохозяйственного использования в границах населенного пункта села Дедовочка	CX1/4
Зона сельскохозяйственного использования в границах населенного пункта села Прогорелое	CX1/6
Зона сельскохозяйственного использования в границах населенного пункта хутора Рубеж	CX1/7
Зона сельскохозяйственного производства села Новый Лиман	CX2/1
Зона сельскохозяйственного производства села Дедовка	CX2/3
Зона сельскохозяйственного производства за границами населенных пунктов	CX2
<b>Зоны специального назначения</b>	
Зона ритуальных объектов села Новый Лиман	CH1/1
Зона ритуальных объектов села Глубокое	CH1/2
Зона ритуальных объектов села Дедовка	CH1/3
Зона ритуальных объектов села Дедовочка	CH1/4
Зона ритуальных объектов села Прогорелое	CH1/6
Зона ритуальных объектов за границами населенных пунктов	CH1
Зона обработки, утилизации, обезвреживания, размещения твердых коммунальных отходов за границами населенных пунктов	CH2

3. Графическое описание местоположения границ территориальных зон села Новый Лиман приведено в приложении № 1 к настоящим Правилам.

4. Графическое описание местоположения границ территориальных зон села Глубокое приведено в приложении № 2 к настоящим Правилам.

5. Графическое описание местоположения границ территориальных зон села Дедовка приведено в приложении № 3 к настоящим Правилам.

6. Графическое описание местоположения границ территориальных зон села Дедовочка приведено в приложении № 4 к настоящим Правилам.

7. Графическое описание местоположения границ территориальных зон хутора Котовка приведено в приложении № 5 к настоящим Правилам.

8. Графическое описание местоположения границ территориальных зон села Прогорелое приведено в приложении № 6 к настоящим Правилам.

9. Графическое описание местоположения границ территориальных зон хутора Рубеж приведено в приложении № 7 к настоящим Правилам.

10. Графическое описание местоположения границ территориальных зон, расположенных за границами населенных пунктов на территории Новолиманского сельского поселения, приведено в приложении № 8 к настоящим Правилам.

### **ЧАСТЬ III. ГРАДОСТРОИТЕЛЬНЫЕ РЕГЛАМЕНТЫ**

#### **19. Общие положения о градостроительном регламенте**

1. Градостроительным регламентом определяется правовой режим земельных участков, равно как всего, что находится над и под поверхностью земельных участков и используется в процессе их застройки и последующей эксплуатации объектов капитального строительства.

2. Действие градостроительного регламента распространяется в равной мере на все земельные участки и объекты капитального строительства, расположенные в пределах границ территориальной зоны, обозначенной на карте градостроительного зонирования.

3. Земли и земельные участки, на которые действие градостроительных регламентов не распространяется или для которых градостроительные регламенты не устанавливаются, определены статьей 36 ГрК РФ.

#### **20. Виды разрешенного использования**

1. Разрешенное использование земельных участков и объектов капитального строительства может быть следующих видов:

- основные виды разрешенного использования;
- условно разрешенные виды использования;
- вспомогательные виды разрешенного использования, допустимые только в качестве дополнительных по отношению к основным видам разрешенного использования и условно разрешенным видам использования и осуществляемые совместно с ними.

2. Виды разрешенного использования (далее – ВРИ) земельных участков в настоящих Правилах определяются в соответствии с приказом Федеральной службы государственной регистрации, кадастра и картографии от 10.11.2020 № П/0412 «Об утверждении классификатора видов разрешенного использования земельных участков».

## 21. Градостроительные регламенты территориальных зон

## 1. Градостроительные регламенты территориальных зон Ж1А, Ж1/2, Ж1/3, Ж1/4, Ж1/5, Ж1/6, Ж1/7

№ п/п	Код ВРИ	Наименование ВРИ	Предельные (минимальные и (или) максимальные) размеры земельных участков, в том числе их площадь, м <sup>2</sup>		Максимальный процент застройки в границах земельного участка	Предельное количество этажей или предельная высота зданий, строений, сооружений	Минимальные отступы от границ земельных участков в целях определения мест допустимого размещения зданий, строений, сооружений, за пределами которых запрещено строительство зданий, строений, сооружений	
			min	max				
<b>1</b>	<b>2</b>	<b>3</b>	<b>4</b>	<b>5</b>	<b>6</b>	<b>7</b>	<b>8</b>	
<b>ОСНОВНЫЕ ВИДЫ РАЗРЕШЕННОГО ИСПОЛЬЗОВАНИЯ ЗЕМЕЛЬНЫХ УЧАСТКОВ И ОБЪЕКТОВ КАПИТАЛЬНОГО СТРОИТЕЛЬСТВА</b>								
1	2.1	Для индивидуального жилищного строительства	400	5000	50%	3 этажа*	3 метра**	
2	2.3	Блокированная жилая застройка	80	3000	50%	3 этажа*	3 метра**, 0 метров – при прямых грани к соседним зданиям	
3	2.2	Для ведения личного подсобного хозяйства (присоединяемый земельный участок)	300	5000	30%	3 этажа*	3 метра**	
4	1.19	Сенокосение	600	50000	0%	не подлежит установлению		
5	1.20	Выпас сельскохозяйственных животных	300	50000	0%	не подлежит установлению		
6	2.7.2	Размещение гаражей для собственных нужд	не подлежат установлению					
7	3.1.1	Предоставление коммунальных услуг	не подлежат установлению		не подлежат установлению			
8	3.1.2	Административные здания организаций, обеспечивающих предоставление коммунальных услуг	не подлежат установлению		60%	3 этажа	3 метра	
9	3.2.3	Оказание услуг связи	не подлежат установлению					3 метра
10	3.4.1	Амбулаторно-поликлиническое обслуживание	не подлежат установлению		60%	3 этажа 3 этажа	3 метра 3 метра	

№ п/п	Код ВРИ	Наименование ВРИ	Пределы (минимальные и (или) максимальные) размеры земельных участков, в том числе их площадь, м <sup>2</sup>		6	7	8
			min	max			
1	2	3	4	5	6	7	8
11	3.5.1	Дошкольное, начальное и среднее общее образование	не подлежат установлению			4 этажа	3 метра
12	5.1.3	Площадки для занятий спортом	не подлежат установлению				
13	9.3	Историко-культурная деятельность	не подлежат установлению				
14	11.1	Общее пользование водными объектами	не подлежат установлению				
15	12.0	Земельные участки (территории) общего пользования	не подлежат установлению				
16	12.0.1	Улично-дорожная сеть	не подлежат установлению				
17	12.0.2	Благоустройство территории	не подлежат установлению				
<b>УСЛОВНО РАЗРЕШЕННЫЕ ВИДЫ ИСПОЛЬЗОВАНИЯ ЗЕМЕЛЬНЫХ УЧАСТКОВ И ОБЪЕКТОВ КАПИТАЛЬНОГО СТРОИТЕЛЬСТВА</b>							
18	2.1.1	Малоэтажная многоквартирная жилая застройка	600	не подлежат установлению	45%	4 этажа	6 метров
19	2.7.1	Хранение автотранспорта	не подлежат установлению				
20	3.3	Выгове обслуживание	200	5000	60%	3 этажа	3 метра
21	3.6.1	Объекты культурно-досуговой деятельности	200	5000	60%	3 этажа	3 метра
22	3.7.1	Осуществление религиозных обрядов	не подлежат установлению				3 метра
23	3.8.1	Государственное управление	не подлежат установлению		60%	4 этажа	3 метра
24	3.10.1	Амбулаторное ветеринарное обслуживание	200	5000	60%	3 этажа	3 метра
25	4.1	Деловое управление	не подлежат установлению		60%	4 этажа	3 метра
26	4.4	Магазины	200	5000	60%	3 этажа	3 метра

№ п/п	Код ВРИ	Наименование ВРИ	Пределы (минимальные и (или) максимальные) размеры земельных участков, в том числе их площадь, м <sup>2</sup>		Максимальный процент застройки в границах земельного участка	Пределы количество этажей или предельная высота зданий, строений, сооружений	Минимальные отступы от границ земельных участков в целях определения мест допустимого размещения зданий, строений, сооружений, за пределами которых запрещено строительство зданий, строений, сооружений
			min	max			
1	2	3	4	5	6	7	8
27	4.5	Банковская и страховая деятельность	не подлежат установлению		60%	3 этажа	3 метра
28	4.6	Общественное питание	200	5000	50%	3 этажа	3 метра
29	4.9	Служебные гаражи	не подлежат установлению		60%	не подлежат установлению	3 метра
30	5.1.2	Обеспечение занятий спортом в помещениях	не подлежат установлению		45%	не подлежат установлению	3 метра
31	6.4	Пищевая промышленность	не подлежат установлению		не подлежат установлению	1,5 метров	3 метра
32	13.1	Ведение огородничества	100	4500	0%	не подлежат установлению	
33	13.2	Ведение садоводства	400	2000	30%	3 этажа	3 метра

\* для вспомогательных видов – 1 этаж.

\*\* от вспомогательных входов – 1 метр.

Не допускается размещать со стороны улицы вспомогательные строения, за исключением гаражей. Допускается блокировка хозяйственных построек на смежных земельных участках по взаимному согласию домовладельцев с учетом требований пожарной безопасности.

Ограничения использования земельных участков и объектов капитального строительства в зонах с особыми условиями использования территории устанавливаются в соответствии с законодательством Российской Федерации. Перечень зон с особыми условиями использования территории и основания установления ограничений приведены в пункте 22 настоящих Правил.

## 2. Градостроительные регламенты территориальных зон ОДЛ, ОД/З

№ п/п	Код ВРИ	Наименование ВРИ	Пределы (минимальные и (или) максимальные) размеры земельных участков, в том числе их площадь, м <sup>2</sup>		4	5	6	7	8
			число	max					
1	2	3	4	5	6	7	8	9	
<b>ОСНОВНЫЕ ВИДЫ РАЗРЕШЕННОГО ИСПОЛЬЗОВАНИЯ ЗЕМЕЛЬНЫХ УЧАСТКОВ И ОБЪЕКТОВ КАПИТАЛЬНОГО СТРОИТЕЛЬСТВА</b>									
1	3.1.1	Предоставление коммунальных услуг	не подлежат установлению	5000			не подлежат установлению		
2	3.1.2	Административные здания организаций, обеспечивающих предоставление коммунальных услуг	не подлежат установлению		60%		не подлежат установлению	3 метра	
3	3.2.3	Оказание услуг связи	не подлежат установлению		60%		не подлежат установлению	6 метров	
4	3.3	Бытовое обслуживание	200	не подлежат установлению	60%		не подлежат установлению	6 метров	
5	3.4.1	Амбулаторно-поликлиническое обслуживание	не подлежат установлению				не подлежат установлению	6 метров	
6	3.5.1	Дошкольное, начальное и среднее общее образование	не подлежат установлению				4 этажа	6 метров	
7	3.6.1	Объекты культурно-досуговой деятельности	не подлежат установлению		60%		не подлежат установлению	6 метров	
8	3.6.2.	Парки культуры и отдыха	не подлежат установлению						
9	3.7.1	Осуществление религиозных обрядов	не подлежат установлению					6 метров	

Минимальные отступы от границ земельных участков в целях определения мест допустимого размещения зданий, строений, сооружений, за пределами которых запрещено строительство зданий, строений, сооружений

Пределное количество этажей или предельная высота зданий, строений, сооружений

Максимальный процент застройки в границах земельного участка

8

7

6

5

4

3

2

1

СТРОИТЕЛЬСТВА

не подлежат установлению

5000

не подлежат установлению

60%

не подлежат установлению

3 метра

не подлежат установлению

60%

не подлежат установлению

не подлежат установлению

6 метров

200

не подлежат установлению

60%

не подлежат установлению

6 метров

не подлежат установлению

не подлежат установлению

4 этажа

не подлежат установлению

6 метров

не подлежат установлению

60%

не подлежат установлению

не подлежат установлению

6 метров

не подлежат установлению

не подлежат установлению

не подлежат установлению

не подлежат установлению

6 метров

не подлежат установлению

не подлежат установлению

не подлежат установлению

не подлежат установлению

6 метров

не подлежат установлению

не подлежат установлению

не подлежат установлению

не подлежат установлению

6 метров

не подлежат установлению

не подлежат установлению

не подлежат установлению

не подлежат установлению

6 метров

не подлежат установлению

не подлежат установлению

не подлежат установлению

не подлежат установлению

6 метров

не подлежат установлению

не подлежат установлению

не подлежат установлению

не подлежат установлению

6 метров

не подлежат установлению

не подлежат установлению

не подлежат установлению

не подлежат установлению

6 метров

не подлежат установлению

не подлежат установлению

не подлежат установлению

не подлежат установлению

6 метров

не подлежат установлению

не подлежат установлению

не подлежат установлению

не подлежат установлению

6 метров

не подлежат установлению

не подлежат установлению

не подлежат установлению

не подлежат установлению

6 метров

не подлежат установлению

не подлежат установлению

не подлежат установлению

не подлежат установлению

6 метров

не подлежат установлению

не подлежат установлению

не подлежат установлению

не подлежат установлению

6 метров

не подлежат установлению

не подлежат установлению

не подлежат установлению

не подлежат установлению

6 метров

не подлежат установлению

не подлежат установлению

не подлежат установлению

не подлежат установлению

6 метров

не подлежат установлению

не подлежат установлению

не подлежат установлению

не подлежат установлению

6 метров

не подлежат установлению

не подлежат установлению

не подлежат установлению

не подлежат установлению

6 метров

не подлежат установлению

не подлежат установлению

не подлежат установлению

не подлежат установлению

6 метров

не подлежат установлению

не подлежат установлению

не подлежат установлению

не подлежат установлению

6 метров

не подлежат установлению

не подлежат установлению

не подлежат установлению

не подлежат установлению

6 метров

не подлежат установлению

не подлежат установлению

не подлежат установлению

не подлежат установлению

6 метров

не подлежат установлению

не подлежат установлению

не подлежат установлению

не подлежат установлению

6 метров

№ п/п	Код ВРИ	Наименование ВРИ	Пределы (минимальные и (или) максимальные) размеры земельных участков, в том числе их площадь, м <sup>2</sup>		6	7	8
			min	max			
10	3.8.1	Государственное управление	не подлежат установлению	5	6	7	Минимальные отступы от границ земельных участков в целях определения мест допустимого размещения зданий, строений, сооружений, за пределами которых запрещено строительство зданий, строений, сооружений
11	3.10.1	Амбулаторное и ветеринарное обслуживание	не подлежат установлению	4	60%	не подлежат установлению	6 метров
12	4.1	Деловое управление	не подлежат установлению	4	60%	3 этажа	3 метра
13	4.4	Магазины	200	не подлежат установлению	50%	не подлежат установлению	6 метров
14	4.5	Банковская и страховая деятельность	не подлежат установлению	не подлежат установлению	60%	не подлежат установлению	3 метра
15	4.6	Общественное питание	400	не подлежат установлению	60%	не подлежат установлению	6 метров
16	4.8.1	Рекреационные мероприятия	не подлежат установлению	не подлежат установлению	50%	не подлежат установлению	6 метров
17	4.9	Служебные гаражи	не подлежат установлению	не подлежат установлению	45%	не подлежат установлению	6 метров
18	5.1.2	Обеспечение занятий спортом в помещениях	не подлежат установлению	не подлежат установлению	45%	не подлежат установлению	3 метра
19	5.1.3	Площадки для занятий спортом	не подлежат установлению	не подлежат установлению			6 метров
20	8.3	Обеспечение внутреннего правопорядка	не подлежат установлению	не подлежат установлению			3 метра
21	9.3	Историко-культурная деятельность	не подлежат установлению	не подлежат установлению			
22	12.0	Земельные участки (территории) общего пользования	не подлежат установлению	не подлежат установлению			
23	12.0.1	Улично-дорожная сеть	не подлежат установлению	не подлежат установлению			
24	12.0.2	Благоустройство территории	не подлежат установлению	не подлежат установлению			

УСЛОВНО РАЗРЕШЕННЫЕ ВИДЫ ИСПОЛЬЗОВАНИЯ ЗЕМЕЛЬНЫХ УЧАСТКОВ И ОБЪЕКТОВ КАПИТАЛЬНОГО СТРОИТЕЛЬСТВА

№ п/п	Код ВРИ	Наименование ВРИ	Пределы (минимальные и (или) максимальные) размеры земельных участков, в том числе их площадь, м <sup>2</sup>		Максимальный процент застройки в границах земельного участка	Пределы количество этажей или предельная высота зданий, строений, сооружений	Минимальные отступы от границ земельных участков в целях определения мест допустимого размещения зданий, строений, сооружений, за пределами которых запрещено строительство зданий, строений, сооружений
			min	max			
1	2	3	4	5	6	7	8
25	2.1	Для индивидуального жилищного строительства	300	1000	50%	3 этажа*	3 метра**
26	2.1.1	Малоэтажная многоквартирная жилая застройка	600	не подлежат установлению	45%	4 этажа	6 метров
27	2.2	Для ведения личного подсобного хозяйства (приусадебный земельный участок)	300	5000	40%	3 этажа*	3 метра**
28	2.3	Блокированная жилая застройка	80	3000	50%	3 этажа*	3 метра**; 0 метров – при примыкании к соседним зданиям
29	2.7.1	Хранение автотранспорта	не подлежат установлению				
30	2.7.2	Размещение гаражей для собственных нужд	не подлежат установлению				
31	4.9.1.3	Автомобильная мойка	не подлежат установлению				
32	6.4	Пищевая промышленность	400	5000	50%	1 этаж	3 метра
						15 метров	3 метра

\* для вспомогательных видов – 1 этаж;

\*\* от вспомогательных видов – 1 метр.

Не допускается размещать со стороны улицы вспомогательные строения, за исключением гаражей. Допускается блокировка хозяйственных построек на смежных земельных участках по взаимному согласию домовладельцев с учетом требований пожарной безопасности.

Ограничения использования земельных участков и объектов капитального строительства в зонах с особыми условиями использования территории устанавливаются в соответствии с законодательством Российской Федерации. Перечень зон с особыми условиями использования территории и основания установления ограничений приведены в пункте 22 настоящих Правил.

### 3. Градостроительный регламент территориальной зоны П/1

№ п/п	Код ВРИ	Наименование ВРИ	Пределы (минимальные и (или) максимальные) размеры земельных участков, в том числе их площадь, м <sup>2</sup>		5	6	7	8
			min	max				
1	2	3	4	5	6	7	8	
<b>ОСНОВНЫЕ ВИДЫ РАЗРЕШЕННОГО ИСПОЛЬЗОВАНИЯ ЗЕМЕЛЬНЫХ УЧАСТКОВ И ОБЪЕКТОВ КАПИТАЛЬНОГО СТРОИТЕЛЬСТВА</b>								
1	1.15	Хранение и переработка сельскохозяйственной продукции	не подлежат установлению					3 метра
2	1.18	Обеспечение сельскохозяйственного производства	не подлежат установлению					3 метра
3	2.7.1	Хранение автотранспорта	не подлежат установлению					1 метр
4	3.1	Коммунальное обслуживание	не подлежат установлению					
5	3.3	Бытовое обслуживание	200	не подлежат установлению	60%			3 метра
6	3.10	Ветеринарное обслуживание	не подлежат установлению	установлению	60%			3 метра
7	4.1	Деловое управление	не подлежат установлению	установлению	60%			3 метра
8	4.4	Магазины	200	не подлежат установлению	50%			3 метра
9	4.9	Служебные гаражи	не подлежат установлению					3 метра

Минимальные отступы от границ земельных участков в целях определения мест допустимого размещения зданий, строений, сооружений, за пределами которых запрещено строительство зданий, строений, сооружений

Пределное количество этажей или пределная высота зданий, строений, сооружений

Максимальный процент застройки в границах земельного участка

не подлежит установлению

не подлежат установлению

не подлежат установлению

не подлежат установлению

не подлежат установлению

не подлежат установлению

не подлежат установлению

№ п/п	Код ВРИ	Наименование ВРИ	Пределы (минимальные и (или) максимальные) размеры земельных участков, в том числе их площадь, м <sup>2</sup>		Максимальный процент застройки в границах земельного участка	Пределы количества этажей или предельная высота зданий, строений, сооружений	Минимальные отступы от границ земельных участков в целях определения мест допустимого размещения зданий, строений, сооружений, за пределами которых запрещено строительство зданий, строений, сооружений
			min	max			
1	2	3	4	5	6	7	8
10	4.9.1.1	Заправка транспортных средств	не подлежат установлению				3 метра
11	4.9.1.3	Автомобильные мойки	не подлежат установлению				3 метра
12	4.9.1.4	Ремонт автомобилей	не подлежат установлению				3 метра
13	6.9	Склад	не подлежат установлению		60%	не подлежит установлению	3 метра
14	6.9.1	Складские площадки	не подлежат установлению				
15	12.0	Земельные участки (территории) общего пользования	не подлежат установлению				
16	12.0.1	Улично-дорожная сеть	не подлежат установлению				
17	12.0.2	Благоустройство территории	не подлежат установлению				
<b>УСЛОВНО РАЗРЕШЕННЫЕ ВИДЫ ИСПОЛЬЗОВАНИЯ ЗЕМЕЛЬНЫХ УЧАСТКОВ И ОБЪЕКТОВ КАПИТАЛЬНОГО СТРОИТЕЛЬСТВА</b>							
18	4.6	Общественное питание	400	не подлежат установлению	50%	не подлежат установлению	3 метра

Ограничения использования земельных участков и объектов капитального строительства в зонах с особыми условиями использования территории устанавливаются в соответствии с законодательством Российской Федерации. Перечень зон с особыми условиями использования территории и основания установления ограничений приведены в пункте 22 настоящих Правил.

## 4. Градостроительные регламенты территориальных зон ИТ1/1, ИТ1/2, ИТ1/3, ИТ1/5, ИТ1/6, ИТ1/7, ИТ1

№ п/п	Код ВРИ	Наименование ВРИ	Предельные (минимальные и (или) максимальные) размеры земельных участков, в том числе их площадь, м <sup>2</sup>		4	5	6	7	8
			min	max					
1	2	3	4	5	6	7	8		
<b>ОСНОВНЫЕ ВИДЫ РАЗРЕШЕННОГО ИСПОЛЬЗОВАНИЯ ЗЕМЕЛЬНЫХ УЧАСТКОВ И ОБЪЕКТОВ КАПИТАЛЬНОГО СТРОИТЕЛЬСТВА</b>									
1	7.2.1	Размещение автомобилей на дорогах	не подлежат установлению						
2	7.2.2	Обслуживание перевозок пассажиров	не подлежат установлению					3 метра	
3	7.2.3	Стоянки транспорта общего пользования	не подлежат установлению						
4	3.1.1	Предоставление коммунальных услуг	не подлежат установлению						
5	6.8	Связь	не подлежат установлению					3 метра	
6	6.7	Энергетика	не подлежат установлению					3 метра	
7	12.0	Земельные участки (территории) общего пользования	не подлежат установлению						
8	12.0.1	Улично-дорожная сеть	не подлежат установлению						
9	12.0.2	Благоустройство территории	не подлежат установлению						
<b>УСЛОВНО РАЗРЕШЕННЫЕ ВИДЫ ИСПОЛЬЗОВАНИЯ ЗЕМЕЛЬНЫХ УЧАСТКОВ И ОБЪЕКТОВ КАПИТАЛЬНОГО СТРОИТЕЛЬСТВА</b>									
10	4.9.1	Объекты дорожного сервиса	не подлежат установлению						
11	4.9.1.1	Заправка транспортных средств	не подлежат установлению				1 этаж	3 метра	
12	4.9.1.2	Обеспечение дорожного оттока	600	не подлежат установлению	45%		3 этажа	3 метра	

Минимальные отступы от границ земельных участков в линиях определения мест допустимого размещения зданий, строений, сооружений, за пределами которых запрещено строительство зданий, строений, сооружений,

№ п/п	Код ВРИ	Наименование ВРИ	Пределы (минимальные и (или) максимальные) размеры земельных участков, в том числе их площадь, м <sup>2</sup>		Максимальный процент застройки в границах земельного участка	Пределы количество этажей или предельная высота зданий, строений, сооружений	Минимальные отступы от границ земельных участков в целях определения мест допустимого размещения зданий, строений, сооружений, за пределами которых запрещено строительство зданий, строений, сооружений
			min	max			
1	2	3	4	5	6	7	8
13	4.9.1.3	Автомобильные мойки	не подлежат установлению			1 этаж	3 метра
14	4.9.1.4	Ремонт автомобилей	не подлежат установлению			1 этаж	3 метра

Ограничения использования земельных участков и объектов капитального строительства в зонах с особыми условиями использования территории устанавливаются в соответствии с законодательством Российской Федерации. Перечень зон с особыми условиями использования территории и основания установления ограничений приведены в пункте 22 настоящих Правил.

## 5. Градостроительные регламенты территориальных зон СХ1/1, СХ1/2, СХ1/3, СХ1/4, СХ1/6, СХ1/7

№ п/п	Код ВРИ	Наименование ВРИ	Пределы (минимальные и (или) максимальные) размеры земельных участков, в том числе их площадь, м <sup>2</sup>		Максимальный процент застройки в границах земельного участка	Пределы количество этажей или предельная высота зданий, строений, сооружений	Минимальные отступы от границ земельных участков в целях определения мест допустимого размещения зданий, строений, сооружений, за пределами которых запрещено строительство зданий, строений, сооружений
			min	max			
1	2	3	4	5	6	7	8
<b>ОСНОВНЫЕ ВИДЫ РАЗРЕШЕННОГО ИСПОЛЬЗОВАНИЯ ЗЕМЕЛЬНЫХ УЧАСТКОВ И ОБЪЕКТОВ КАПИТАЛЬНОГО СТРОИТЕЛЬСТВА</b>							
1	1.2	Выращивание зерновых и иных сельскохозяйственных культур	не подлежат установлению				

№ п/п	Код ВРИ	Наименование ВРИ	Пределы (минимальные и (или) максимальные) размеры земельных участков, в том числе их площадь, м <sup>2</sup>		6	7	8	
			min	max				
1	2	3	4	5	6	7	8	
2	1.3	Овощеводство	не подлежат установлению				Минимальные отступы от границ земельных участков в целях определения мест допустимого размещения зданий, строений, сооружений, за пределами которых запрещено строительство зданий, строений, сооружений	
3	1.4	Выращивание тонизирующих, лекарственных, цветочных культур	не подлежат установлению					
4	1.5	Садоводство	не подлежат установлению					
5	1.12	Пчеловодство	не подлежат установлению					
6	1.16	Ведение личного подсобного хозяйства на полевых участках	не подлежат установлению					
7	1.19	Сенокосение	не подлежат установлению					
8	1.20	Выпас сельскохозяйственных животных	не подлежат установлению					
9	3.1.1	Предоставление коммунальных услуг	не подлежат установлению					
10	11.0	Водные объекты	не подлежат установлению					
11	11.1	Общее пользование водными объектами	не подлежат установлению					
12	12.0	Земельные участки (территории) общего пользования	не подлежат установлению					
13	12.0.1	Улично-дорожная сеть	не подлежат установлению					
14	12.0.2	Благоустройство территории	не подлежат установлению					
15	13.1	Ведение огородничества	100	4500	0%	не подлежат установлению		
<b>УСЛОВНО РАЗРЕШЕННЫЕ ВИДЫ ИСПОЛЬЗОВАНИЯ ЗЕМЕЛЬНЫХ УЧАСТКОВ И ОБЪЕКТОВ КАПИТАЛЬНОГО СТРОИТЕЛЬСТВА</b>								
16	1.15	Хранение и переработка сельскохозяйственной продукции	не подлежат установлению					3 метра

№ п/п	Код ВРИ	Наименование ВРИ	Предельные (минимальные и (или) максимальные) размеры земельных участков, в том числе их площадь, м <sup>2</sup>		Максимальный процент застройки в границах земельного участка	Предельное количество этажей или предельная высота зданий, строений, сооружений	Минимальные отступы от границ земельных участков в целях определения мест допустимого размещения зданий, строений, сооружений, за пределами которых застройка запрещена	
			min	max				
1	2	3	4	5	6	7	8	
17	5.3	Охота и рыбалка	не подлежат установлению					
18	6.8	Связь	не подлежат установлению					3 метра

Ограничения использования земельных участков и объектов капитального строительства в зонах с особыми условиями использования территории устанавливаются в соответствии с законодательством Российской Федерации. Перечень зон с особыми условиями использования территории и основания установления ограничений приведены в пункте 22 настоящих Правил.

## 6. Градостроительные регламенты территориальных зон СХ2/1, СХ2/3, СХ2

№ п/п	Код ВРИ	Наименование ВРИ	Предельные (минимальные и (или) максимальные) размеры земельных участков, в том числе их площадь, м <sup>2</sup>		Максимальный процент застройки в границах земельного участка	Предельное количество этажей или предельная высота зданий, строений, сооружений	Минимальные отступы от границ земельных участков в целях определения мест допустимого размещения зданий, строений, сооружений, за пределами которых застройка запрещена	
			min	max				
1	2	3	4	5	6	7	8	
<b>ОСНОВНЫЕ ВИДЫ РАЗРЕШЕННОГО ИСПОЛЬЗОВАНИЯ ЗЕМЕЛЬНЫХ УЧАСТКОВ И ОБЪЕКТОВ КАПИТАЛЬНОГО СТРОИТЕЛЬСТВА</b>								
1	1.1	Растениеводство	не подлежат установлению					



№ п/п	Код ВРИ	Наименование ВРИ	Предельные (минимальные и (или) максимальные) размеры земельных участков, в том числе их площадь, м <sup>2</sup>		Максимальный процент застройки в границах земельного участка	Предельное количество этажей или предельная высота зданий, строений, сооружений	Минимальные отступы от границ земельных участков в целях определения мест допустимого размещения зданий, строений, сооружений, за пределами которых запрещено строительство зданий, строений, сооружений	
			min	max				
1	2	3	4	5	6	7	8	
16	6.4	Пищевая промышленность	не подлежат установлению					3 метра
17	6.8	Связь	не подлежат установлению					3 метра

Ограничения использования земельных участков и объектов капитального строительства в зонах с особыми условиями использования территории устанавливаются в соответствии с законодательством Российской Федерации. Перечень зон с особыми условиями использования территории и основания установления ограничений приведены в пункте 22 настоящих Правил.

## 7. Градостроительные регламенты территориальных зон СН1/1, СН1/2, СН1/3, СН1/4, СН1/6, СН1

№ п/п	Код ВРИ	Наименование ВРИ	Пределы (минимальные и (или) максимальные) размеры земельных участков, в том числе их площадь, м <sup>2</sup>		Максимальный процент застройки в границах земельного участка	Пределное количество этажей или предельная высота зданий, строений, сооружений за пределами которых запрещено строительство зданий, строений, сооружений	Минимальные отступы от границ земельных участков в целях определения мест допустимого размещения зданий, строений, сооружений, за пределами которых запрещено строительство зданий, строений, сооружений
			min	max			
1	2	3	4	5	6	7	8
<b>ОСНОВНЫЕ ВИДЫ РАЗРЕШЕННОГО ИСПОЛЬЗОВАНИЯ ЗЕМЕЛЬНЫХ УЧАСТКОВ И ОБЪЕКТОВ КАПИТАЛЬНОГО СТРОИТЕЛЬСТВА</b>							
1	12.1	Ритуальная деятельность	не подлежат установлению	400000	не подлежат установлению		3 метра
2	9.3	Историко-культурная деятельность	не подлежат установлению				
3	12.0	Земельные участки (территории) общего пользования	не подлежат установлению				
4	12.0.1	Улично-дорожная сеть	не подлежат установлению				
5	12.0.2	Благоустройство территории	не подлежат установлению				
6	3.1.1	Предоставление коммунальных услуг	не подлежат установлению				
<b>УСЛОВНО РАЗРЕШЕННЫЕ ВИДЫ ИСПОЛЬЗОВАНИЯ ЗЕМЕЛЬНЫХ УЧАСТКОВ И ОБЪЕКТОВ КАПИТАЛЬНОГО СТРОИТЕЛЬСТВА</b>							
7	Не устанавливаются						

Ограничения использования земельных участков и объектов капитального строительства в зонах с особыми условиями использования территории устанавливаются в соответствии с законодательством Российской Федерации. Перечень зон с особыми условиями использования территории и основания установления ограничений приведены в пункте 22 настоящих Правил.

## 8. Градостроительный регламент территориальной зоны СНЗ

№ п/п	Код ВРИ	Наименование ВРИ	Пределы (минимальные и (или) максимальные) размеры земельных участков, в том числе их площадь, м <sup>2</sup>		6	7	8
			min	max			
1	2	3	4	5	6	7	8
<b>ОСНОВНЫЕ ВИДЫ РАЗРЕШЕННОГО ИСПОЛЬЗОВАНИЯ ЗЕМЕЛЬНЫХ УЧАСТКОВ И ОБЪЕКТОВ КАПИТАЛЬНОГО СТРОИТЕЛЬСТВА</b>							
1	1.2.2	Специальная деятельность	не подлежат установлению				
2	3.1.1	Предоставление коммунальных услуг	не подлежат установлению				
<b>УСЛОВНО РАЗРЕШЕННЫЕ ВИДЫ ИСПОЛЬЗОВАНИЯ ЗЕМЕЛЬНЫХ УЧАСТКОВ И ОБЪЕКТОВ КАПИТАЛЬНОГО СТРОИТЕЛЬСТВА</b>							
3	Не устанавливаются						

Ограничения использования земельных участков и объектов капитального строительства в зонах с особыми условиями использования территории устанавливаются в соответствии с законодательством Российской Федерации. Перечень зон с особыми условиями использования территории и основания установления ограничений приведены в пункте 22 настоящих Правил.

**22. Перечень зон с особыми условиями использования территории и основания установления ограничений использования земельных участков и объектов капитального строительства на территории Новолиманского сельского поселения Петропавловского района Воронежской области**

№ п/п	Вид зоны	Основания установления ограничений использования земельных участков и объектов капитального строительства
1	2 Защитная зона объекта культурного наследия	3 Федеральный закон от 25.06.2002 № 73-ФЗ «Об объектах культурного наследия (памятников истории и культуры) народов Российской Федерации»  Приказ управления по охране объектов культурного наследия Воронежской области от 19.11.2019 № 71-01-077/296 «Об утверждении графического описания местоположения границ (с перечнем координат характерных точек этих границ) защитных зон объектов культурного наследия, расположенных на территории Воронежской области»
2	Охранная зона объектов электроэнергетики (объектов электросетевого хозяйства и объектов по производству электрической энергии)	Постановление Правительства Российской Федерации от 24.02.2009 № 160 «О порядке установления охранных зон объектов электросетевого хозяйства и особых условий использования земельных участков, расположенных в границах таких зон»
3	Охранная зона трубопроводов (газопроводов, нефтепроводов и нефтепродуктопроводов, аммиакопроводов)	Постановление Правительства Российской Федерации от 18.11.2013 № 1033 «О порядке установления охранных зон объектов по производству электрической энергии и особых условий использования земельных участков, расположенных в границах таких зон»  Федеральный закон от 31.03.1999 № 69-ФЗ «О газоснабжении в Российской Федерации»  Постановление Правительства Российской Федерации от 20.11.2000 № 878 «Об утверждении Правил охраны газораспределительных сетей»  Постановление Правительства Российской Федерации от 08.09.2017 № 1083 «Об утверждении Правил охраны магистральных газопроводов и о внесении изменений в Положение о представлении в федеральный орган исполнительной власти (его территориальные органы), уполномоченный Правительством Российской Федерации на осуществление государственного кадастрового учета, государственной регистрации прав, ведение Единого государственного реестра недвижимости и предоставление сведений, содержащихся в Едином государственном реестре недвижимости, федеральными органами исполнительной власти, органами государственной власти субъектов Российской Федерации и органами местного самоуправления дополнительных сведений, востребовываемых на публичных кадастровых картах»

		«Правила охраны магистральных трубопроводов», Утвержденные Минтопэнерго России 29.04.1992, постановлением Гостортехнадзора России от 22.04.1992 № 9
4	Охранная зона линий и сооружений связи	Постановление Гостортехнадзора России от 23.11.1994 № 61 «О распространении «Правил охраны магистральных трубопроводов» на магистральные аммиакопроводы» Постановление Правительства Российской Федерации от 09.06.1995 № 578 «Об утверждении Правил охраны линий и сооружений связи Российской Федерации» Земельный кодекс Российской Федерации
5	Охранная зона особо охраняемой природной территории (государственного природного заповедника, национального парка, природного парка, памятника природы)	Федеральный закон от 14.03.1995 № 33-ФЗ «Об особо охраняемых природных территориях» Постановление Правительства Воронежской области от 08.11.2019 № 1086 «О создании охранных зон отдельных особо охраняемых природных территорий областного значения»
6	Водоохранная зона	Указ Губернатора Воронежской области от 30.08.2022 № 146-у «Об установлении охранных зон отдельных особо охраняемых природных территорий областного значения»
7	Прибрежная защитная полоса	Водный кодекс Российской Федерации
8	Зоны затопления и подтопления	Водный кодекс Российской Федерации
9	Зоны санитарной охраны источников питьевого и хозяйственно-бытового водоснабжения, а также устанавливаемые в случаях, предусмотренных Водным кодексом Российской Федерации, в отношении подземных водных объектов зоны специальной охраны	Водный кодекс Российской Федерации СанПиН 2.1.4.1110-02 «Зоны санитарной охраны источников водоснабжения и водопроводов питьевого назначения»
10	Санитарно-защитная зона	Постановление Правительства Российской Федерации от 03.03.2018 № 222 «Об утверждении Правил установления санитарно-защитных зон и использования земельных участков, расположенных в границах санитарно-защитных зон»
11	Охранная зона пунктов государственной геодезической сети, государственной нивелирной сети и государственной гравиметрической сети	Постановление Правительства Российской Федерации от 21.08.2019 № 1080 «Об охранных зонах пунктов государственной геодезической сети, государственной нивелирной сети и государственной гравиметрической сети»

Приложение № 1  
к правилам землепользования и застройки  
Новолиманского сельского поселения  
Петрапавловского муниципального района  
Воронежской области

ГРАФИЧЕСКОЕ ОПИСАНИЕ МЕСТОПОЛОЖЕНИЯ ГРАНИЦ  
ТЕРРИТОРИАЛЬНЫХ ЗОН СЕЛА НОВЫЙ ЛИМАН

ГРАФИЧЕСКОЕ ОПИСАНИЕ  
местоположения границ

Зона застройки индивидуальными жилыми домами села Новый Лиман - Ж1/1  
(наименование объекта, местоположение границ которого описано (далее - объект))

## Раздел 1

Сведения об объекте		
№ п/п	Характеристики объекта	Описание характеристик
1	2	3
1	Местоположение объекта	Воронежская область, Петропавловский муниципальный район, Новолыманское сельское поселение, село Новый Лиман
2	Площадь объекта $\pm$ величина погрешности определения площади ( $P \pm \Delta P$ )	-
3	Иные характеристики объекта	-

## Раздел 2

Сведения о местоположении границ объекта					
1. Система координат: МСК - 36, зона 2					
2. Сведения о характерных точках границ объекта					
Обозначение характерных точек границ	Координаты, м		Метод определения координат характерной точки	Средняя квадратическая погрешность положения характерной точки (Мп), м	Описание обозначения точки на местности (при наличии)
	X	Y			
1	2	3	4	5	6
1	323136.63	2209141.38	Картометрический	1.00	-
2	323127.86	2209146.02	Аналитический	0.10	-
3	323075.45	2209171.70	Аналитический	0.10	-
4	323031.57	2209197.75	Аналитический	0.10	-
5	323005.28	2209213.62	Аналитический	0.10	-
6	322949.21	2209238.71	Аналитический	0.10	-
7	322890.37	2209266.08	Аналитический	0.10	-
8	322851.10	2209284.04	Аналитический	0.10	-
9	322731.80	2209338.12	Аналитический	0.10	-
10	322704.34	2209352.84	Аналитический	0.10	-
11	322678.82	2209364.12	Аналитический	0.10	-
12	322570.68	2209415.09	Аналитический	0.10	-
13	322539.28	2209423.06	Аналитический	0.10	-
14	322500.52	2209436.42	Аналитический	0.10	-
15	322463.23	2209447.03	Аналитический	0.10	-
16	322461.86	2209447.69	Аналитический	0.10	-
17	322445.05	2209455.78	Аналитический	0.10	-
18	322416.66	2209471.32	Аналитический	0.10	-
19	322373.25	2209502.25	Аналитический	0.10	-
20	322319.09	2209543.73	Аналитический	0.10	-
21	322245.04	2209441.35	Картометрический	1.00	-
22	322146.24	2209516.18	Картометрический	1.00	-
23	322077.59	2209542.16	Аналитический	0.30	-
24	322052.34	2209538.51	Картометрический	1.00	-
25	321935.71	2209617.86	Аналитический	0.10	-
26	321913.99	2209630.90	Аналитический	0.10	-
27	321910.37	2209659.67	Аналитический	0.10	-
28	321909.35	2209702.64	Картометрический	1.00	-
29	321936.82	2209710.17	Картометрический	1.00	-
30	321978.12	2209660.03	Картометрический	1.00	-
31	321991.09	2209672.70	Аналитический	0.10	-
32	322092.14	2209737.47	Картометрический	1.00	-
33	322087.01	2209745.14	Аналитический	0.10	-
34	322038.26	2209813.59	Аналитический	0.10	-

1	2	3	4	5	6
35	322021.79	2209831.46	Аналитический	0.10	-
36	322000.95	2209854.57	Аналитический	0.10	-
37	321983.59	2209869.89	Аналитический	0.10	-
38	321972.72	2209880.32	Аналитический	0.10	-
39	321951.22	2209887.43	Аналитический	0.10	-
40	321935.98	2209893.07	Аналитический	0.10	-
41	321901.11	2209899.13	Аналитический	0.10	-
42	321817.67	2209903.56	Аналитический	0.10	-
43	321703.74	2209905.36	Аналитический	0.10	-
44	321697.41	2209906.06	Аналитический	0.10	-
45	321657.29	2209908.05	Аналитический	0.10	-
46	321591.86	2209911.68	Аналитический	0.10	-
47	321573.70	2209911.80	Аналитический	0.10	-
48	321566.34	2209899.41	Аналитический	0.10	-
49	321555.87	2209901.30	Аналитический	0.10	-
50	321555.93	2209910.76	Аналитический	0.10	-
51	321497.75	2209912.88	Аналитический	0.10	-
52	321471.72	2209914.51	Аналитический	0.10	-
53	321429.12	2209917.36	Аналитический	0.10	-
54	321407.10	2209920.25	Аналитический	0.10	-
55	321396.76	2209918.99	Аналитический	0.10	-
56	321381.17	2209916.11	Аналитический	0.10	-
57	321345.39	2209911.21	Аналитический	0.10	-
58	321341.75	2209904.12	Аналитический	0.10	-
59	321333.94	2209904.51	Аналитический	0.10	-
60	321332.18	2209907.57	Аналитический	0.10	-
61	321306.84	2209898.71	Аналитический	0.10	-
62	321267.17	2209888.69	Аналитический	0.10	-
63	321244.62	2209887.43	Аналитический	0.10	-
64	321227.08	2209886.60	Аналитический	0.10	-
65	321179.05	2209894.12	Аналитический	0.10	-
66	321149.74	2209904.58	Аналитический	0.10	-
67	321111.81	2209913.33	Аналитический	0.10	-
68	321049.17	2209928.36	Аналитический	0.10	-
69	321024.88	2209935.72	Картометрический	1.00	-
70	320995.02	2209846.08	Картометрический	1.00	-
71	321105.90	2209810.85	Картометрический	1.00	-
72	321071.06	2209713.02	Картометрический	1.00	-
73	321270.73	2209645.99	Картометрический	1.00	-
74	321267.66	2209621.26	Картометрический	1.00	-
75	321367.48	2209591.39	Картометрический	1.00	-
76	321389.48	2209676.64	Картометрический	1.00	-
77	321517.11	2209609.25	Картометрический	1.00	-
78	321552.52	2209560.16	Картометрический	1.00	-
79	321593.35	2209511.48	Картометрический	1.00	-
80	321667.74	2209457.19	Картометрический	1.00	-
81	321774.98	2209422.70	Картометрический	1.00	-
82	321859.58	2209407.27	Картометрический	1.00	-

1	2	3	4	5	6
83	321974.49	2209360.14	Картометрический	1.00	-
84	322033.61	2209324.54	Картометрический	1.00	-
85	322084.58	2209302.09	Картометрический	1.00	-
86	322150.67	2209241.17	Картометрический	1.00	-
87	322261.80	2209141.26	Картометрический	1.00	-
88	322312.85	2209119.31	Картометрический	1.00	-
89	322386.62	2209225.71	Картометрический	1.00	-
90	322431.61	2209206.18	Картометрический	1.00	-
91	322479.26	2209273.18	Картометрический	1.00	-
92	322517.79	2209265.34	Картометрический	1.00	-
93	322745.57	2209112.70	Картометрический	1.00	-
94	322899.54	2209010.15	Картометрический	1.00	-
95	322929.04	2209055.51	Картометрический	1.00	-
96	323036.72	2209035.86	Аналитический	0.10	-
97	323067.93	2209031.94	Аналитический	0.10	-
1	323136.63	2209141.38	Картометрический	1.00	-
98	323040.16	2209213.35	Аналитический	0.10	-
99	323072.63	2209288.26	Картометрический	1.00	-
100	323074.35	2209315.66	Картометрический	1.00	-
101	323101.58	2209408.75	Картометрический	1.00	-
102	323103.90	2209437.85	Картометрический	1.00	-
103	322694.37	2209657.79	Картометрический	1.00	-
104	322268.57	2209878.64	Картометрический	1.00	-
105	322226.31	2209897.17	Картометрический	1.00	-
106	322095.82	2209968.04	Картометрический	1.00	-
107	321963.34	2210045.43	Картометрический	1.00	-
108	321902.99	2209920.63	Аналитический	0.10	-
109	321928.69	2209914.91	Аналитический	0.10	-
110	321947.72	2209909.48	Аналитический	0.10	-
111	321953.41	2209907.85	Аналитический	0.10	-
112	321965.22	2209905.18	Аналитический	0.10	-
113	321984.01	2209892.45	Аналитический	0.10	-
114	322001.91	2209875.48	Аналитический	0.10	-
115	322019.23	2209855.17	Аналитический	0.10	-
116	322052.41	2209819.09	Аналитический	0.10	-
117	322094.53	2209766.21	Аналитический	0.10	-
118	322111.33	2209745.04	Аналитический	0.10	-
119	322124.90	2209726.79	Аналитический	0.10	-
120	322133.13	2209718.55	Аналитический	0.10	-
121	322147.45	2209707.02	Аналитический	0.10	-
122	322282.34	2209602.62	Аналитический	0.10	-
123	322323.27	2209567.54	Аналитический	0.10	-
124	322375.79	2209523.90	Аналитический	0.10	-
125	322430.08	2209484.22	Аналитический	0.10	-
126	322453.34	2209466.70	Аналитический	0.10	-
127	322475.66	2209458.96	Аналитический	0.10	-
128	322491.38	2209453.19	Аналитический	0.10	-

1	2	3	4	5	6
129	322508.62	2209449.95	Аналитический	0.10	-
130	322546.56	2209439.30	Аналитический	0.10	-
131	322558.38	2209434.77	Аналитический	0.10	-
132	322584.29	2209426.00	Аналитический	0.10	-
133	322598.22	2209421.33	Аналитический	0.10	-
134	322652.44	2209397.48	Аналитический	0.10	-
135	322748.87	2209350.86	Аналитический	0.10	-
136	322838.45	2209311.19	Аналитический	0.10	-
137	322916.08	2209273.05	Аналитический	0.10	-
138	322961.72	2209251.86	Аналитический	0.10	-
139	323030.50	2209218.82	Аналитический	0.10	-
98	323040.16	2209213.35	Аналитический	0.10	-
140	322220.87	2209624.33	Картометрический	1.00	-
141	322196.31	2209643.13	Аналитический	0.10	-
142	322141.61	2209685.72	Аналитический	0.10	-
143	322108.32	2209714.74	Аналитический	0.10	-
144	322025.86	2209647.52	Картометрический	1.00	-
145	322104.81	2209583.39	Картометрический	1.00	-
146	322126.42	2209611.78	Картометрический	1.00	-
147	322177.57	2209571.66	Картометрический	1.00	-
148	322193.39	2209586.85	Аналитический	0.10	-
140	322220.87	2209624.33	Картометрический	1.00	-
149	321607.33	2209936.05	Аналитический	0.10	-
150	321614.17	2209996.59	Картометрический	1.00	-
151	321649.39	2210069.54	Картометрический	1.00	-
152	321696.35	2210127.13	Картометрический	1.00	-
153	321736.30	2210156.34	Картометрический	1.00	-
154	321768.46	2210190.45	Картометрический	1.00	-
155	321795.80	2210207.07	Картометрический	1.00	-
156	321656.25	2210239.16	Картометрический	1.00	-
157	321542.28	2210287.69	Картометрический	1.00	-
158	321408.49	2210379.67	Картометрический	1.00	-
159	321317.43	2210312.48	Картометрический	1.00	-
160	321260.64	2210259.92	Картометрический	1.00	-
161	321305.86	2210224.44	Картометрический	1.00	-
162	321389.50	2210173.10	Картометрический	1.00	-
163	321363.45	2210081.00	Картометрический	1.00	-
164	321341.87	2209977.37	Картометрический	1.00	-
165	321151.07	2210037.23	Картометрический	1.00	-
166	321122.75	2209936.16	Аналитический	0.10	-
167	321188.24	2209915.42	Аналитический	0.10	-
168	321226.65	2209907.37	Аналитический	0.10	-
169	321229.30	2209906.95	Аналитический	0.10	-
170	321241.87	2209907.28	Аналитический	0.10	-
171	321263.90	2209909.49	Аналитический	0.10	-
172	321281.63	2209913.52	Аналитический	0.10	-

1	2	3	4	5	6
173	321301.22	2209917.97	Аналитический	0.10	-
174	321328.37	2209923.76	Аналитический	0.10	-
175	321332.33	2209931.04	Аналитический	0.10	-
176	321348.56	2209933.13	Аналитический	0.10	-
177	321353.43	2209928.11	Аналитический	0.10	-
178	321392.82	2209932.95	Аналитический	0.10	-
179	321414.54	2209932.43	Аналитический	0.10	-
180	321439.23	2209932.54	Аналитический	0.10	-
181	321472.22	2209930.87	Аналитический	0.10	-
182	321497.06	2209927.81	Аналитический	0.10	-
183	321551.99	2209925.76	Аналитический	0.10	-
184	321578.55	2209924.69	Аналитический	0.10	-
185	321585.12	2209924.94	Аналитический	0.10	-
186	321588.26	2209924.86	Аналитический	0.10	-
187	321597.79	2209936.21	Аналитический	0.10	-
149	321607.33	2209936.05	Аналитический	0.10	-
188	321740.24	2210201.92	Аналитический	0.10	-
189	321739.24	2210201.92	Аналитический	0.10	-
190	321739.24	2210202.92	Аналитический	0.10	-
191	321740.24	2210202.92	Аналитический	0.10	-
188	321740.24	2210201.92	Аналитический	0.10	-

## 3. Сведения о характерных точках части (частей) границы объекта

Обозначение характерных точек части границы	Координаты, м		Метод определения координат характерной точки	Средняя квадратическая погрешность положения характерной точки (M <sub>t</sub> ), м	Описание обозначения точки на местности (при наличии)
	X	Y			
1	2	3	4	5	6
Часть №					
-	-	-	-	-	-



ГРАФИЧЕСКОЕ ОПИСАНИЕ  
местоположения границ

Общественно-деловая зона села Новый Лиман - ОД/1

(наименование объекта, местоположение границ которого описано (далее - объект))

## Раздел 1

Сведения об объекте		
№ п/п	Характеристики объекта	Описание характеристик
1	2	3
1	Местоположение объекта	Воронежская область, Петропавловский муниципальный район, Новолиманское сельское поселение, село Новый Лиман
2	Площадь объекта $\pm$ величина погрешности определения площади ( $P \pm \text{Дельта } P$ )	-
3	Иные характеристики объекта	-

Сведения о местоположении границ объекта					
1. Система координат: МСК - 36, зона 2					
2. Сведения о характерных точках границ объекта					
Обозначение характерных точек границ	Координаты, м		Метод определения координат характерной точки	Средняя квадратическая погрешность положения характерной точки (Мп), м	Описание обозначения точки на местности (при наличии)
	X	Y			
1	2	3	4	5	6
1	322245.04	2209441.35	Картометрический	1.00	-
2	322319.09	2209543.73	Аналитический	0.10	-
3	322263.30	2209591.87	Аналитический	0.10	-
4	322220.87	2209624.33	Картометрический	1.00	-
5	322193.39	2209586.85	Аналитический	0.10	-
6	322177.57	2209571.66	Картометрический	1.00	-
7	322126.42	2209611.78	Картометрический	1.00	-
8	322104.81	2209583.39	Картометрический	1.00	-
9	322025.86	2209647.52	Картометрический	1.00	-
10	322108.32	2209714.74	Аналитический	0.10	-
11	322097.13	2209729.78	Аналитический	0.10	-
12	322093.58	2209735.32	Аналитический	0.10	-
13	322092.14	2209737.47	Картометрический	1.00	-
14	321991.09	2209672.70	Аналитический	0.10	-
15	321978.12	2209660.03	Картометрический	1.00	-
16	321936.82	2209710.17	Картометрический	1.00	-
17	321909.35	2209702.64	Картометрический	1.00	-
18	321910.37	2209659.67	Аналитический	0.10	-
19	321913.99	2209630.90	Аналитический	0.10	-
20	321935.71	2209617.86	Аналитический	0.10	-
21	322052.34	2209538.51	Картометрический	1.00	-
22	322077.59	2209542.16	Аналитический	0.30	-
23	322146.24	2209516.18	Картометрический	1.00	-
1	322245.04	2209441.35	Картометрический	1.00	-
3. Сведения о характерных точках части (частей) границы объекта					
Обозначение характерных точек части границы	Координаты, м		Метод определения координат характерной точки	Средняя квадратическая погрешность положения характерной точки (Мп), м	Описание обозначения точки на местности (при наличии)
	X	Y			
1	2	3	4	5	6
Часть №					
-	-	-	-	-	-



ГРАФИЧЕСКОЕ ОПИСАНИЕ  
местоположения границ

Производственно-коммунальная зона села Новый Лиман - П1/1  
(наименование объекта, местоположение границ которого описано (далее - объект))

## Раздел 1

Сведения об объекте		
№ п/п	Характеристики объекта	Описание характеристик
1	2	3
1	Местоположение объекта	Воронежская область, Петропавловский муниципальный район, Новолыманское сельское поселение, село Новый Лиман
2	Площадь объекта $\pm$ величина погрешности определения площади ( $P \pm \Delta P$ )	-
3	Иные характеристики объекта	-

Сведения о местоположении границ объекта					
1. Система координат: МСК - 36, зона 2					
2. Сведения о характерных точках границ объекта					
Обозначение характерных точек границ	Координаты, м		Метод определения координат характерной точки	Средняя квадратическая погрешность положения характерной точки (Мт), м	Описание обозначения точки на местности (при наличии)
	X	Y			
1	2	3	4	5	6
1	323248.83	2209019.80	Картометрический	1.00	-
2	323252.47	2209027.92	Картометрический	1.00	-
3	323278.71	2209070.15	Аналитический	0.10	-
4	323244.69	2209087.43	Аналитический	0.10	-
5	323227.56	2209095.69	Аналитический	0.10	-
6	323196.14	2209110.94	Аналитический	0.10	-
7	323161.07	2209128.47	Аналитический	0.10	-
8	323136.63	2209141.38	Картометрический	1.00	-
9	323067.93	2209031.94	Аналитический	0.10	-
10	323065.92	2209020.78	Аналитический	0.10	-
11	323063.04	2209006.88	Аналитический	0.10	-
12	323115.58	2209002.77	Аналитический	0.10	-
13	323118.58	2209017.34	Аналитический	0.10	-
14	323119.78	2209024.18	Аналитический	0.10	-
15	323135.39	2209022.75	Аналитический	0.10	-
16	323133.70	2208967.84	Аналитический	0.10	-
17	323159.94	2208973.18	Картометрический	1.00	-
18	323159.89	2209016.18	Картометрический	1.00	-
1	323248.83	2209019.80	Картометрический	1.00	-
19	323156.74	2208982.97	Аналитический	0.10	-
20	323156.22	2208988.76	Аналитический	0.10	-
21	323155.23	2208988.67	Аналитический	0.10	-
22	323155.74	2208982.89	Аналитический	0.10	-
19	323156.74	2208982.97	Аналитический	0.10	-
23	323157.67	2209016.02	Аналитический	0.10	-
24	323158.14	2209016.90	Аналитический	0.10	-
25	323152.82	2209019.74	Аналитический	0.10	-
26	323155.85	2209024.17	Аналитический	0.10	-
27	323155.03	2209024.74	Аналитический	0.10	-
28	323151.47	2209019.32	Аналитический	0.10	-
23	323157.67	2209016.02	Аналитический	0.10	-
29	323188.01	2209071.32	Аналитический	0.10	-

1	2	3	4	5	6
30	323188.01	2209072.32	Аналитический	0.10	-
31	323187.01	2209072.32	Аналитический	0.10	-
32	323187.01	2209071.32	Аналитический	0.10	-
29	323188.01	2209071.32	Аналитический	0.10	-
3. Сведения о характерных точках части (частей) границы объекта					
Обозначение характерных точек части границы	Координаты, м		Метод определения координат характерной точки	Средняя квадратическая погрешность положения характерной точки (Mf), м	Описание обозначения точки на местности (при наличии)
	X	Y			
1	2	3	4	5	6
Часть №					
-	-	-	-	-	-



ГРАФИЧЕСКОЕ ОПИСАНИЕ  
местоположения границ

Зона улиц, дорог, инженерной и транспортной инфраструктуры  
села Новый Лиман - ИТ1/1

(наименование объекта, местоположение границ которого описано (далее - объект))

Раздел 1

Сведения об объекте		
№ п/п	Характеристики объекта	Описание характеристик
1	2	3
1	Местоположение объекта	Воронежская область, Петропавловский муниципальный район, Новолиманское сельское поселение, село Новый Лиман
2	Площадь объекта $\pm$ величина погрешности определения площади ( $P \pm \Delta P$ )	-
3	Иные характеристики объекта	-

Сведения о местоположении границ объекта					
1. Система координат: МСК - 36, зона 2					
2. Сведения о характерных точках границ объекта					
Обозначение характерных точек границ	Координаты, м		Метод определения координат характерной точки	Средняя квадратическая погрешность положения характерной точки (Мп), м	Описание обозначения точки на местности (при наличии)
	X	Y			
1	2	3	4	5	6
1	323278.71	2209070.15	Аналитический	0.10	-
2	323284.21	2209079.00	Аналитический	0.10	-
3	323148.94	2209153.47	Аналитический	0.10	-
4	323056.39	2209204.41	Аналитический	0.10	-
5	323040.16	2209213.35	Аналитический	0.10	-
6	323030.52	2209218.82	Аналитический	0.10	-
7	322961.72	2209251.86	Аналитический	0.10	-
8	322916.08	2209273.05	Аналитический	0.10	-
9	322838.45	2209311.19	Аналитический	0.10	-
10	322748.87	2209350.86	Аналитический	0.10	-
11	322652.44	2209397.48	Аналитический	0.10	-
12	322598.22	2209421.33	Аналитический	0.10	-
13	322584.29	2209426.00	Аналитический	0.10	-
14	322558.38	2209434.77	Аналитический	0.10	-
15	322546.56	2209439.30	Аналитический	0.10	-
16	322508.62	2209449.95	Аналитический	0.10	-
17	322491.38	2209453.19	Аналитический	0.10	-
18	322475.66	2209458.96	Аналитический	0.10	-
19	322453.34	2209466.70	Аналитический	0.10	-
20	322430.08	2209484.22	Аналитический	0.10	-
21	322375.79	2209523.90	Аналитический	0.10	-
22	322323.27	2209567.54	Аналитический	0.10	-
23	322282.34	2209602.62	Аналитический	0.10	-
24	322147.45	2209707.02	Аналитический	0.10	-
25	322133.13	2209718.55	Аналитический	0.10	-
26	322124.90	2209726.79	Аналитический	0.10	-
27	322111.33	2209745.04	Аналитический	0.10	-
28	322094.53	2209766.21	Аналитический	0.10	-
29	322052.41	2209819.09	Аналитический	0.10	-
30	322019.23	2209855.17	Аналитический	0.10	-
31	322001.91	2209875.48	Аналитический	0.10	-
32	321984.01	2209892.45	Аналитический	0.10	-
33	321965.22	2209905.18	Аналитический	0.10	-
34	321953.41	2209907.85	Аналитический	0.10	-

1	2	3	4	5	6
35	321947.72	2209909.48	Аналитический	0.10	-
36	321928.69	2209914.91	Аналитический	0.10	-
37	321902.99	2209920.63	Аналитический	0.10	-
38	321814.35	2209922.72	Аналитический	0.10	-
39	321739.18	2209924.39	Аналитический	0.10	-
40	321657.33	2209925.44	Аналитический	0.10	-
41	321608.49	2209926.91	Аналитический	0.10	-
42	321607.33	2209936.05	Аналитический	0.10	-
43	321597.79	2209936.21	Аналитический	0.10	-
44	321588.26	2209924.86	Аналитический	0.10	-
45	321585.12	2209924.94	Аналитический	0.10	-
46	321578.55	2209924.69	Аналитический	0.10	-
47	321551.99	2209925.76	Аналитический	0.10	-
48	321497.06	2209927.81	Аналитический	0.10	-
49	321472.22	2209930.87	Аналитический	0.10	-
50	321439.23	2209932.54	Аналитический	0.10	-
51	321414.54	2209932.43	Аналитический	0.10	-
52	321392.82	2209932.95	Аналитический	0.10	-
53	321353.43	2209928.11	Аналитический	0.10	-
54	321348.56	2209933.13	Аналитический	0.10	-
55	321332.33	2209931.04	Аналитический	0.10	-
56	321328.37	2209923.76	Аналитический	0.10	-
57	321301.22	2209917.97	Аналитический	0.10	-
58	321281.63	2209913.52	Аналитический	0.10	-
59	321263.90	2209909.49	Аналитический	0.10	-
60	321241.87	2209907.28	Аналитический	0.10	-
61	321229.30	2209906.95	Аналитический	0.10	-
62	321226.65	2209907.37	Аналитический	0.10	-
63	321188.24	2209915.42	Аналитический	0.10	-
64	321122.75	2209936.16	Аналитический	0.10	-
65	321057.94	2209952.58	Аналитический	0.10	-
66	320985.00	2209975.58	Аналитический	0.10	-
67	320829.65	2210024.57	Аналитический	0.10	-
68	320788.46	2210037.62	Аналитический	0.10	-
69	320713.95	2210061.23	Аналитический	0.10	-
70	320674.85	2210072.61	Аналитический	0.10	-
71	320671.37	2210068.01	Аналитический	0.10	-
72	320731.58	2210043.50	Аналитический	0.10	-
73	320957.00	2209961.06	Аналитический	0.10	-
74	320957.52	2209958.84	Аналитический	0.10	-
75	320977.76	2209950.08	Аналитический	0.10	-
76	321024.88	2209935.72	Картометрический	1.00	-
77	321049.17	2209928.36	Аналитический	0.10	-
78	321111.81	2209913.33	Аналитический	0.10	-
79	321149.74	2209904.58	Аналитический	0.10	-
80	321179.05	2209894.12	Аналитический	0.10	-
81	321227.08	2209886.60	Аналитический	0.10	-
82	321244.62	2209887.43	Аналитический	0.10	-

1	2	3	4	5	6
83	321267.17	2209888.69	Аналитический	0.10	-
84	321306.84	2209898.71	Аналитический	0.10	-
85	321332.18	2209907.57	Аналитический	0.10	-
86	321333.94	2209904.51	Аналитический	0.10	-
87	321341.75	2209904.12	Аналитический	0.10	-
88	321345.39	2209911.21	Аналитический	0.10	-
89	321381.17	2209916.11	Аналитический	0.10	-
90	321396.76	2209918.99	Аналитический	0.10	-
91	321407.10	2209920.25	Аналитический	0.10	-
92	321429.12	2209917.36	Аналитический	0.10	-
93	321471.72	2209914.51	Аналитический	0.10	-
94	321497.75	2209912.88	Аналитический	0.10	-
95	321555.93	2209910.76	Аналитический	0.10	-
96	321555.87	2209901.30	Аналитический	0.10	-
97	321566.34	2209899.41	Аналитический	0.10	-
98	321573.70	2209911.80	Аналитический	0.10	-
99	321591.86	2209911.68	Аналитический	0.10	-
100	321657.29	2209908.05	Аналитический	0.10	-
101	321697.41	2209906.06	Аналитический	0.10	-
102	321703.74	2209905.36	Аналитический	0.10	-
103	321817.67	2209903.56	Аналитический	0.10	-
104	321901.11	2209899.13	Аналитический	0.10	-
105	321935.98	2209893.07	Аналитический	0.10	-
106	321951.22	2209887.43	Аналитический	0.10	-
107	321972.72	2209880.32	Аналитический	0.10	-
108	321983.59	2209869.89	Аналитический	0.10	-
109	322000.95	2209854.57	Аналитический	0.10	-
110	322021.79	2209831.46	Аналитический	0.10	-
111	322038.26	2209813.59	Аналитический	0.10	-
112	322087.01	2209745.14	Аналитический	0.10	-
113	322092.14	2209737.47	Картометрический	1.00	-
114	322093.58	2209735.32	Аналитический	0.10	-
115	322097.13	2209729.78	Аналитический	0.10	-
116	322108.32	2209714.74	Аналитический	0.10	-
117	322141.61	2209685.72	Аналитический	0.10	-
118	322196.31	2209643.13	Аналитический	0.10	-
119	322220.87	2209624.33	Картометрический	1.00	-
120	322263.30	2209591.87	Аналитический	0.10	-
121	322319.09	2209543.73	Аналитический	0.10	-
122	322373.25	2209502.25	Аналитический	0.10	-
123	322416.66	2209471.32	Аналитический	0.10	-
124	322445.05	2209455.78	Аналитический	0.10	-
125	322461.86	2209447.69	Аналитический	0.10	-
126	322463.23	2209447.03	Аналитический	0.10	-
127	322500.52	2209436.42	Аналитический	0.10	-
128	322539.28	2209423.06	Аналитический	0.10	-
129	322570.68	2209415.09	Аналитический	0.10	-
130	322678.82	2209364.12	Аналитический	0.10	-

1	2	3	4	5	6
131	322704.34	2209352.84	Аналитический	0.10	-
132	322731.80	2209338.12	Аналитический	0.10	-
133	322851.10	2209284.04	Аналитический	0.10	-
134	322890.37	2209266.08	Аналитический	0.10	-
135	322949.21	2209238.71	Аналитический	0.10	-
136	323005.28	2209213.62	Аналитический	0.10	-
137	323031.57	2209197.75	Аналитический	0.10	-
138	323075.45	2209171.70	Аналитический	0.10	-
139	323127.86	2209146.02	Аналитический	0.10	-
140	323136.63	2209141.38	Картометрический	1.00	-
141	323161.07	2209128.47	Аналитический	0.10	-
142	323196.14	2209110.94	Аналитический	0.10	-
143	323227.56	2209095.69	Аналитический	0.10	-
144	323244.69	2209087.43	Аналитический	0.10	-
1	323278.71	2209070.15	Аналитический	0.10	-
145	323219.27	2208953.74	Картометрический	1.00	-
146	323248.83	2209019.80	Картометрический	1.00	-
147	323159.89	2209016.18	Картометрический	1.00	-
148	323159.94	2208973.18	Картометрический	1.00	-
145	323219.27	2208953.74	Картометрический	1.00	-

## 3. Сведения о характерных точках части (частей) границы объекта

Обозначение характерных точек части границы	Координаты, м		Метод определения координат характерной точки	Средняя квадратическая погрешность положения характерной точки (Мп), м	Описание обозначения точки на местности (при наличии)
	X	Y			
1	2	3	4	5	6
Часть №					
-	-	-	-	-	-



ГРАФИЧЕСКОЕ ОПИСАНИЕ  
местоположения границ

Зона сельскохозяйственного использования в границах населенного пункта  
села Новый Лигман - СХ1/1

(наименование объекта, местоположение границ которого описано (далее - объект))

Раздел 1

Сведения об объекте		
№ п/п	Характеристики объекта	Описание характеристик
1	2	3
1	Местоположение объекта	Воронежская область, Петропавловский муниципальный район, Новолыманское сельское поселение, село Новый Лигман
2	Площадь объекта $\pm$ величина погрешности определения площади ( $P \pm \text{Дельта } P$ )	-
3	Иные характеристики объекта	-

Раздел 2					
Сведения о местоположении границ объекта					
1. Система координат: МСК - 36, зона 2					
2. Сведения о характерных точках границ объекта					
Обозначение характерных точек границ	Координаты, м		Метод определения координат характерной точки	Средняя квадратическая погрешность положения характерной точки (Мп), м	Описание обозначения точки на местности (при наличии)
	X	Y			
1	2	3	4	5	6
1	323219.27	2208953.74	Картометрический	1.00	-
2	323159.94	2208973.18	Картометрический	1.00	-
3	323133.70	2208967.84	Аналитический	0.10	-
4	323135.39	2209022.75	Аналитический	0.10	-
5	323119.78	2209024.18	Аналитический	0.10	-
6	323118.58	2209017.34	Аналитический	0.10	-
7	323115.58	2209002.77	Аналитический	0.10	-
8	323063.04	2209006.88	Аналитический	0.10	-
9	323065.92	2209020.78	Аналитический	0.10	-
10	323067.93	2209031.94	Аналитический	0.10	-
11	323036.72	2209035.86	Аналитический	0.10	-
12	322929.04	2209055.51	Картометрический	1.00	-
13	322899.54	2209010.15	Картометрический	1.00	-
14	322885.50	2208979.19	Картометрический	1.00	-
15	323043.64	2208895.79	Картометрический	1.00	-
16	323047.11	2208884.81	Картометрический	1.00	-
17	323162.64	2208827.19	Картометрический	1.00	-
1	323219.27	2208953.74	Картометрический	1.00	-
18	322268.57	2209878.64	Картометрический	1.00	-
19	322288.26	2209930.78	Картометрический	1.00	-
20	322142.03	2210012.95	Картометрический	1.00	-
21	322111.77	2210012.91	Картометрический	1.00	-
22	321997.27	2210068.20	Картометрический	1.00	-
23	321977.28	2210080.84	Картометрический	1.00	-
24	321867.65	2210167.09	Картометрический	1.00	-
25	321795.80	2210207.07	Картометрический	1.00	-
26	321768.46	2210190.45	Картометрический	1.00	-
27	321736.30	2210156.34	Картометрический	1.00	-
28	321696.35	2210127.13	Картометрический	1.00	-
29	321649.39	2210069.54	Картометрический	1.00	-
30	321614.17	2209996.59	Картометрический	1.00	-
31	321607.33	2209936.05	Аналитический	0.10	-
32	321608.49	2209926.91	Аналитический	0.10	-
33	321657.33	2209925.44	Аналитический	0.10	-
34	321739.18	2209924.39	Аналитический	0.10	-

1	2	3	4	5	6
35	321814.35	2209922.72	Аналитический	0.10	-
36	321902.99	2209920.63	Аналитический	0.10	-
37	321963.34	2210045.43	Картометрический	1.00	-
38	322095.82	2209968.04	Картометрический	1.00	-
39	322226.31	2209897.17	Картометрический	1.00	-
18	322268.57	2209878.64	Картометрический	1.00	-
40	322180.40	2209931.25	Аналитический	0.10	-
41	322180.40	2209932.25	Аналитический	0.10	-
42	322179.40	2209932.25	Аналитический	0.10	-
43	322179.40	2209931.25	Аналитический	0.10	-
40	322180.40	2209931.25	Аналитический	0.10	-
44	322137.67	2209953.31	Аналитический	0.10	-
45	322140.90	2209959.11	Аналитический	0.10	-
46	322140.02	2209959.60	Аналитический	0.10	-
47	322136.80	2209953.79	Аналитический	0.10	-
44	322137.67	2209953.31	Аналитический	0.10	-
48	322079.40	2209992.38	Аналитический	0.10	-
49	322079.40	2209993.38	Аналитический	0.10	-
50	322078.40	2209993.38	Аналитический	0.10	-
51	322078.40	2209992.38	Аналитический	0.10	-
48	322079.40	2209992.38	Аналитический	0.10	-
52	322012.22	2210034.79	Аналитический	0.10	-
53	322011.22	2210034.79	Аналитический	0.10	-
54	322011.22	2210035.79	Аналитический	0.10	-
55	322012.22	2210035.79	Аналитический	0.10	-
52	322012.22	2210034.79	Аналитический	0.10	-
56	321959.48	2210067.97	Аналитический	0.10	-
57	321959.48	2210068.97	Аналитический	0.10	-
58	321958.48	2210068.97	Аналитический	0.10	-
59	321958.48	2210067.97	Аналитический	0.10	-
56	321959.48	2210067.97	Аналитический	0.10	-
60	321903.48	2210102.02	Аналитический	0.10	-
61	321903.48	2210103.02	Аналитический	0.10	-
62	321902.48	2210103.02	Аналитический	0.10	-
63	321902.48	2210102.02	Аналитический	0.10	-
60	321903.48	2210102.02	Аналитический	0.10	-
64	321847.28	2210136.20	Аналитический	0.10	-
65	321846.28	2210136.20	Аналитический	0.10	-
66	321846.28	2210137.20	Аналитический	0.10	-
67	321847.28	2210137.20	Аналитический	0.10	-
64	321847.28	2210136.20	Аналитический	0.10	-

68	321798.09	2210166.55	Аналитический	0.10	-
69	321797.09	2210166.55	Аналитический	0.10	-
70	321797.09	2210167.55	Аналитический	0.10	-
71	321798.09	2210167.55	Аналитический	0.10	-
68	321798.09	2210166.55	Аналитический	0.10	-
72	321341.87	2209977.37	Картометрический	1.00	-
73	321363.45	2210081.00	Картометрический	1.00	-
74	321389.50	2210173.10	Картометрический	1.00	-
75	321305.86	2210224.44	Картометрический	1.00	-
76	321260.64	2210259.92	Картометрический	1.00	-
77	321171.74	2210108.38	Картометрический	1.00	-
78	320789.59	2210224.02	Картометрический	1.00	-
79	320674.85	2210072.61	Аналитический	0.10	-
80	320713.95	2210061.23	Аналитический	0.10	-
81	320788.46	2210037.62	Аналитический	0.10	-
82	320829.65	2210024.57	Аналитический	0.10	-
83	320985.00	2209975.58	Аналитический	0.10	-
84	321057.94	2209952.58	Аналитический	0.10	-
85	321122.75	2209936.16	Аналитический	0.10	-
86	321151.07	2210037.23	Картометрический	1.00	-
72	321341.87	2209977.37	Картометрический	1.00	-
87	320795.10	2210202.23	Аналитический	0.10	-
88	320795.10	2210203.23	Аналитический	0.10	-
89	320794.10	2210203.23	Аналитический	0.10	-
90	320794.10	2210202.23	Аналитический	0.10	-
87	320795.10	2210202.23	Аналитический	0.10	-
91	320750.28	2210158.17	Аналитический	0.10	-
92	320750.28	2210159.17	Аналитический	0.10	-
93	320749.28	2210159.17	Аналитический	0.10	-
94	320749.28	2210158.17	Аналитический	0.10	-
91	320750.28	2210158.17	Аналитический	0.10	-

## 3. Сведения о характерных точках части (частей) границы объекта

Обозначение характерных точек части границы	Координаты, м		Метод определения координат характерной точки	Средняя квадратическая погрешность положения характерной точки (M <sub>t</sub> ), м	Описание обозначения точки на местности (при наличии)
	X	Y			
1	2	3	4	5	6
Часть №					
-	-	-	-	-	-



ГРАФИЧЕСКОЕ ОПИСАНИЕ  
местоположения границ

Зона сельскохозяйственного производства села Новый Лиман - СХ2/1  
(наименование объекта, местоположение границ которого описано (далее - объект))

Раздел 1

Сведения об объекте		
№ п/п	Характеристики объекта	Описание характеристик
1	2	3
1	Местоположение объекта	Воронежская область, Петропавловский муниципальный район, Новолыманское сельское поселение, село Новый Лиман
2	Площадь объекта $\pm$ величина погрешности определения площади ( $P \pm \Delta P$ )	-
3	Иные характеристики объекта	-

Сведения о местоположении границ объекта					
1. Система координат: МСК - 36, зона 2					
2. Сведения о характерных точках границ объекта					
Обозначение характерных точек границ	Координаты, м		Метод определения координат характерной точки	Средняя квадратическая погрешность положения характерной точки (Мт), м	Описание обозначения точки на местности (при наличии)
	X	Y			
1	2	3	4	5	6
1	322142.03	2210012.95	Картометрический	1.00	-
2	322232.16	2210170.40	Картометрический	1.00	-
3	321968.18	2210331.58	Картометрический	1.00	-
4	321867.65	2210167.09	Картометрический	1.00	-
5	321977.28	2210080.84	Картометрический	1.00	-
6	321997.27	2210068.20	Картометрический	1.00	-
7	322111.77	2210012.91	Картометрический	1.00	-
1	322142.03	2210012.95	Картометрический	1.00	-
8	321260.64	2210259.92	Картометрический	1.00	-
9	321032.69	2210400.08	Картометрический	1.00	-
10	320957.00	2210437.55	Картометрический	1.00	-
11	320922.57	2210399.50	Картометрический	1.00	-
12	320789.59	2210224.02	Картометрический	1.00	-
13	321171.74	2210108.38	Картометрический	1.00	-
8	321260.64	2210259.92	Картометрический	1.00	-
14	320988.93	2210364.69	Аналитический	0.10	-
15	320983.79	2210368.79	Аналитический	0.10	-
16	320984.41	2210369.57	Аналитический	0.10	-
17	320989.56	2210365.47	Аналитический	0.10	-
14	320988.93	2210364.69	Аналитический	0.10	-
18	320981.02	2210373.31	Аналитический	0.10	-
19	320980.02	2210373.31	Аналитический	0.10	-
20	320980.02	2210374.31	Аналитический	0.10	-
21	320981.02	2210374.31	Аналитический	0.10	-
18	320981.02	2210373.31	Аналитический	0.10	-
22	320933.32	2210328.87	Аналитический	0.10	-
23	320932.32	2210328.87	Аналитический	0.10	-
24	320932.32	2210329.87	Аналитический	0.10	-
25	320933.32	2210329.87	Аналитический	0.10	-
22	320933.32	2210328.87	Аналитический	0.10	-

1	2	3	4	5	6
26	320881.74	2210280.58	Аналитический	0.10	-
27	320880.74	2210280.58	Аналитический	0.10	-
28	320880.74	2210281.58	Аналитический	0.10	-
29	320881.74	2210281.58	Аналитический	0.10	-
26	320881.74	2210280.58	Аналитический	0.10	-
30	320843.91	2210244.27	Аналитический	0.10	-
31	320842.91	2210244.27	Аналитический	0.10	-
32	320842.91	2210245.27	Аналитический	0.10	-
33	320843.91	2210245.27	Аналитический	0.10	-
30	320843.91	2210244.27	Аналитический	0.10	-
3. Сведения о характерных точках части (частей) границы объекта					
Обозначение характерных точек части границы	Координаты, м		Метод определения координат характерной точки	Средняя квадратическая погрешность положения характерной точки (M <sub>t</sub> ), м	Описание обозначения точки на местности (при наличии)
	X	Y			
1	2	3	4	5	6
Часть №					
-	-	-	-	-	-



ГРАФИЧЕСКОЕ ОПИСАНИЕ  
местоположения границ

Зона ритуальных объектов села Новый Лиман - СН1/1

(наименование объекта, местоположение границ которого описано (далее - объект))

## Раздел 1

Сведения об объекте		
№ п/п	Характеристики объекта	Описание характеристик
1	2	3
1	Местоположение объекта	Воронежская область, Петропавловский муниципальный район, Новолиманское сельское поселение, село Новый Лиман
2	Площадь объекта $\pm$ величина погрешности определения площади ( $P \pm \text{Дельта } P$ )	-
3	Иные характеристики объекта	-

## Раздел 2

Сведения о местоположении границ объекта					
1. Система координат: МСК - 36, зона 2					
2. Сведения о характерных точках границ объекта					
Обозначение характерных точек границ	Координаты, м		Метод определения координат характерной точки	Средняя квадратическая погрешность положения характерной точки (Мт), м	Описание обозначения точки на местности (при наличии)
	X	Y			
1	2	3	4	5	6
1	322288.26	2209930.78	Картометрический	1.00	-
2	322362.83	2210092.22	Картометрический	1.00	-
3	322232.16	2210170.40	Картометрический	1.00	-
4	322142.03	2210012.95	Картометрический	1.00	-
1	322288.26	2209930.78	Картометрический	1.00	-
3. Сведения о характерных точках части (частей) границы объекта					
Обозначение характерных точек части границы	Координаты, м		Метод определения координат характерной точки	Средняя квадратическая погрешность положения характерной точки (Мт), м	Описание обозначения точки на местности (при наличии)
	X	Y			
1	2	3	4	5	6
Часть №					
-	-	-	-	-	-



Приложение № 2  
к правилам землепользования и застройки  
Новолиманского сельского поселения  
Петропавловского муниципального района  
Воронежской области

ГРАФИЧЕСКОЕ ОПИСАНИЕ МЕСТОПОЛОЖЕНИЯ ГРАНИЦ  
ТЕРРИТОРИАЛЬНЫХ ЗОН СЕЛА ГЛУБОКОЕ

ГРАФИЧЕСКОЕ ОПИСАНИЕ  
местоположения границ

Зона застройки индивидуальными жилыми домами села Глубокое - Ж1/2  
(наименование объекта, местоположение границ которого описано (далее - объект))

## Раздел 1

Сведения об объекте		
№ п/п	Характеристики объекта	Описание характеристик
1	2	3
1	Местоположение объекта	Воронежская область, Петропавловский муниципальный район, Новолыманское сельское поселение, село Глубокое
2	Площадь объекта $\pm$ величина погрешности определения площади ( $P \pm \Delta P$ )	-
3	Иные характеристики объекта	-

Сведения о местоположении границ объекта					
1. Система координат: МСК - 36, зона 2					
2. Сведения о характерных точках границ объекта					
Обозначение характерных точек границ	Координаты, м		Метод определения координат характерной точки	Средняя квадратическая погрешность положения характерной точки (Мf), м	Описание обозначения точки на местности (при наличии)
	X	Y			
1	2	3	4	5	6
1	315149.80	2211345.34	Аналитический	0.10	-
2	315151.15	2211425.18	Картометрический	1.00	-
3	315151.84	2211435.45	Аналитический	0.20	-
4	315124.45	2211451.14	Аналитический	0.20	-
5	315113.97	2211477.90	Картометрический	1.00	-
6	315160.22	2211591.09	Картометрический	1.00	-
7	315061.88	2211492.37	Картометрический	1.00	-
8	314878.96	2211491.07	Картометрический	1.00	-
9	314901.63	2211592.08	Картометрический	1.00	-
10	314844.55	2211651.57	Картометрический	1.00	-
11	314651.35	2211821.32	Картометрический	1.00	-
12	314600.01	2211854.98	Картометрический	1.00	-
13	314396.95	2211977.96	Картометрический	1.00	-
14	314328.90	2211893.85	Картометрический	1.00	-
15	314235.31	2211959.78	Картометрический	1.00	-
16	314292.22	2212042.07	Картометрический	1.00	-
17	314246.71	2212076.30	Картометрический	1.00	-
18	314216.62	2212033.72	Картометрический	1.00	-
19	314186.63	2211944.31	Картометрический	1.00	-
20	314179.89	2211917.33	Картометрический	1.00	-
21	314218.05	2211872.85	Картометрический	1.00	-
22	314247.15	2211849.07	Картометрический	1.00	-
23	314278.72	2211830.87	Картометрический	1.00	-
24	314278.61	2211828.16	Картометрический	1.00	-
25	314228.54	2211799.08	Картометрический	1.00	-
26	314183.01	2211760.29	Картометрический	1.00	-
27	314184.67	2211755.18	Аналитический	0.10	-
28	314195.33	2211739.71	Аналитический	0.10	-
29	314199.01	2211735.36	Аналитический	0.10	-
30	314207.02	2211722.15	Аналитический	0.10	-
31	314229.46	2211688.33	Аналитический	0.10	-
32	314237.09	2211668.85	Аналитический	0.10	-
33	314242.98	2211655.31	Аналитический	0.10	-
34	314244.47	2211651.49	Аналитический	0.10	-

1	2	3	4	5	6
35	314247.74	2211647.18	Аналитический	0.10	-
36	314255.62	2211636.87	Аналитический	0.10	-
37	314272.11	2211616.71	Аналитический	0.10	-
38	314275.52	2211620.14	Аналитический	0.10	-
39	314278.87	2211616.88	Аналитический	0.10	-
40	314299.89	2211594.32	Аналитический	0.10	-
41	314373.61	2211554.91	Аналитический	0.10	-
42	314402.22	2211544.56	Аналитический	0.10	-
43	314443.77	2211544.04	Аналитический	0.10	-
44	314464.42	2211544.11	Аналитический	0.10	-
45	314492.52	2211542.58	Аналитический	0.10	-
46	314495.54	2211543.38	Аналитический	0.10	-
47	314507.14	2211545.55	Аналитический	0.10	-
48	314524.88	2211546.69	Аналитический	0.10	-
49	314532.38	2211544.86	Аналитический	0.10	-
50	314558.78	2211537.38	Аналитический	0.10	-
51	314577.27	2211531.71	Аналитический	0.10	-
52	314605.13	2211519.79	Аналитический	0.10	-
53	314613.38	2211515.34	Аналитический	0.10	-
54	314629.67	2211505.48	Аналитический	0.10	-
55	314660.36	2211492.13	Аналитический	0.10	-
56	314664.50	2211488.49	Аналитический	0.10	-
57	314693.67	2211463.75	Аналитический	0.10	-
58	314720.63	2211440.78	Аналитический	0.10	-
59	314741.01	2211425.71	Аналитический	0.10	-
60	314780.85	2211396.23	Аналитический	0.10	-
61	314782.67	2211395.50	Аналитический	0.10	-
62	314808.60	2211386.56	Аналитический	0.10	-
63	314825.44	2211377.04	Аналитический	0.10	-
64	314842.23	2211366.09	Аналитический	0.10	-
65	314862.24	2211351.02	Аналитический	0.10	-
66	314884.86	2211343.57	Аналитический	0.10	-
67	314931.13	2211332.13	Аналитический	0.10	-
68	314954.23	2211332.50	Аналитический	0.10	-
69	314973.77	2211336.10	Аналитический	0.10	-
70	315022.15	2211341.88	Аналитический	0.10	-
71	315084.56	2211345.75	Аналитический	0.10	-
72	315123.38	2211346.42	Аналитический	0.10	-
1	315149.80	2211345.34	Аналитический	0.10	-
73	315010.02	2211436.47	Аналитический	0.10	-
74	315009.02	2211436.47	Аналитический	0.10	-
75	315009.02	2211437.47	Аналитический	0.10	-
76	315010.02	2211437.47	Аналитический	0.10	-
73	315010.02	2211436.47	Аналитический	0.10	-
77	314943.66	2211440.06	Аналитический	0.10	-
78	314942.66	2211440.06	Аналитический	0.10	-

1	2	3	4	5	6
79	314942.66	2211441.06	Аналитический	0.10	-
80	314943.66	2211441.06	Аналитический	0.10	-
77	314943.66	2211440.06	Аналитический	0.10	-
81	314874.58	2211416.58	Аналитический	0.10	-
82	314873.58	2211416.58	Аналитический	0.10	-
83	314873.58	2211417.58	Аналитический	0.10	-
84	314874.58	2211417.58	Аналитический	0.10	-
81	314874.58	2211416.58	Аналитический	0.10	-
85	314852.50	2211374.78	Аналитический	0.10	-
86	314851.57	2211375.16	Аналитический	0.10	-
87	314853.52	2211379.93	Аналитический	0.10	-
88	314854.45	2211379.55	Аналитический	0.10	-
85	314852.50	2211374.78	Аналитический	0.10	-
89	314983.47	2211172.09	Картометрический	1.00	-
90	314984.58	2211236.28	Картометрический	1.00	-
91	314979.29	2211324.34	Аналитический	0.10	-
92	314960.25	2211323.52	Аналитический	0.10	-
93	314952.46	2211324.35	Аналитический	0.10	-
94	314945.08	2211323.46	Аналитический	0.10	-
95	314930.59	2211324.11	Аналитический	0.10	-
96	314927.92	2211325.74	Аналитический	0.10	-
97	314876.22	2211330.40	Аналитический	0.10	-
98	314850.40	2211338.12	Аналитический	0.10	-
99	314835.15	2211347.19	Аналитический	0.10	-
100	314822.80	2211360.07	Аналитический	0.10	-
101	314821.66	2211366.92	Аналитический	0.10	-
102	314807.05	2211375.31	Аналитический	0.10	-
103	314796.77	2211380.64	Аналитический	0.10	-
104	314773.10	2211386.80	Аналитический	0.10	-
105	314745.21	2211404.12	Аналитический	0.10	-
106	314730.87	2211417.94	Аналитический	0.10	-
107	314724.99	2211425.65	Аналитический	0.10	-
108	314704.43	2211440.57	Аналитический	0.10	-
109	314696.00	2211445.21	Аналитический	0.10	-
110	314676.37	2211461.79	Аналитический	0.10	-
111	314626.71	2211492.66	Аналитический	0.10	-
112	314614.96	2211501.00	Аналитический	0.10	-
113	314606.30	2211505.55	Аналитический	0.10	-
114	314599.49	2211510.29	Аналитический	0.10	-
115	314588.51	2211513.18	Аналитический	0.10	-
116	314556.57	2211521.63	Аналитический	0.10	-
117	314543.27	2211533.70	Аналитический	0.10	-
118	314515.91	2211536.81	Аналитический	0.10	-
119	314495.34	2211526.73	Аналитический	0.10	-
120	314475.17	2211525.73	Аналитический	0.10	-

1	2	3	4	5	6
121	314463.59	2211525.57	Аналитический	0.10	-
122	314432.29	2211524.40	Аналитический	0.10	-
123	314405.06	2211526.44	Аналитический	0.10	-
124	314393.55	2211532.12	Аналитический	0.10	-
125	314388.48	2211541.31	Аналитический	0.10	-
126	314371.95	2211546.10	Аналитический	0.10	-
127	314331.72	2211563.51	Аналитический	0.10	-
128	314310.33	2211576.21	Аналитический	0.10	-
129	314280.46	2211596.17	Аналитический	0.10	-
130	314263.92	2211611.92	Аналитический	0.10	-
131	314251.79	2211626.22	Аналитический	0.10	-
132	314226.12	2211661.47	Аналитический	0.10	-
133	314176.47	2211730.71	Аналитический	0.10	-
134	314153.14	2211775.44	Аналитический	0.10	-
135	314140.16	2211820.13	Аналитический	0.10	-
136	314131.11	2211842.95	Аналитический	0.10	-
137	314091.45	2211871.25	Картометрический	1.00	-
138	314078.20	2211850.74	Картометрический	1.00	-
139	313999.25	2211895.30	Картометрический	1.00	-
140	314037.36	2211970.85	Картометрический	1.00	-
141	314010.34	2211991.63	Картометрический	1.00	-
142	313947.23	2211934.53	Картометрический	1.00	-
143	313847.38	2212023.64	Картометрический	1.00	-
144	313786.64	2212080.98	Картометрический	1.00	-
145	313692.41	2212015.35	Картометрический	1.00	-
146	313654.51	2211979.34	Картометрический	1.00	-
147	313603.71	2211935.86	Картометрический	1.00	-
148	313628.96	2211886.24	Картометрический	1.00	-
149	313535.54	2211799.53	Картометрический	1.00	-
150	313568.45	2211772.73	Картометрический	1.00	-
151	313595.37	2211798.59	Картометрический	1.00	-
152	313661.95	2211750.97	Картометрический	1.00	-
153	313687.28	2211752.23	Картометрический	1.00	-
154	313902.48	2211451.52	Картометрический	1.00	-
155	314001.49	2211481.54	Картометрический	1.00	-
156	314038.76	2211505.48	Картометрический	1.00	-
157	314069.06	2211515.98	Картометрический	1.00	-
158	314098.52	2211476.24	Картометрический	1.00	-
159	314170.63	2211473.25	Картометрический	1.00	-
160	314192.57	2211481.02	Картометрический	1.00	-
161	314237.19	2211540.95	Картометрический	1.00	-
162	314300.09	2211489.21	Картометрический	1.00	-
163	314284.02	2211449.94	Аналитический	0.30	-
164	314265.34	2211414.80	Аналитический	0.30	-
165	314280.08	2211406.26	Аналитический	0.30	-
166	314299.83	2211401.80	Аналитический	0.30	-
167	314318.39	2211436.56	Аналитический	0.30	-
168	314372.97	2211400.72	Картометрический	1.00	-

1	2	3	4	5	6
169	314440.55	2211380.19	Картометрический	1.00	-
170	314579.99	2211386.56	Картометрический	1.00	-
171	314596.23	2211386.48	Картометрический	1.00	-
172	314636.15	2211359.63	Картометрический	1.00	-
173	314660.93	2211349.03	Картометрический	1.00	-
174	314700.54	2211343.94	Картометрический	1.00	-
175	314692.28	2211299.06	Картометрический	1.00	-
176	314710.45	2211292.71	Аналитический	0.20	-
177	314738.60	2211286.60	Аналитический	0.20	-
178	314721.90	2211212.52	Картометрический	1.00	-
179	314736.64	2211192.56	Картометрический	1.00	-
180	314728.13	2211156.49	Картометрический	1.00	-
181	314854.61	2211178.38	Картометрический	1.00	-
182	314880.78	2211176.45	Картометрический	1.00	-
183	314933.71	2211160.91	Картометрический	1.00	-
89	314983.47	2211172.09	Картометрический	1.00	-

## 3. Сведения о характерных точках части (частей) границы объекта

Обозначение характерных точек части границы	Координаты, м		Метод определения координат характерной точки	Средняя квадратическая погрешность положения характерной точки (Мп), м	Описание обозначения точки на местности (при наличии)
	X	Y			
1	2	3	4	5	6
Часть №					
-	-	-	-	-	-



ГРАФИЧЕСКОЕ ОПИСАНИЕ  
местоположения границ

Зона улиц, дорог, инженерной и транспортной инфраструктуры  
села Глубокое - ИТ1/2

(наименование объекта, местоположение границ которого описано(далее - объект)

Раздел 1

Сведения об объекте		
№ п/п	Характеристики объекта	Описание характеристик
1	2	3
1	Местоположение объекта	Воронежская область, Петропавловский муниципальный район, Новолыманское сельское поселение, село Глубокое
2	Площадь объекта $\pm$ величина погрешности определения площади ( $P \pm \Delta P$ )	-
3	Иные характеристики объекта	-

Сведения о местоположении границ объекта					
1. Система координат: МСК - 36, зона 2					
2. Сведения о характерных точках границ объекта					
Обозначение характерных точек границ	Координаты, м		Метод определения координат характерной точки	Средняя квадратическая погрешность положения характерной точки (Мт), м	Описание обозначения точки на местности (при наличии)
	X	Y			
1	2	3	4	5	6
1	315149.54	2211338.12	Аналитический	0.10	-
2	315149.80	2211345.34	Аналитический	0.10	-
3	315123.38	2211346.42	Аналитический	0.10	-
4	315084.56	2211345.75	Аналитический	0.10	-
5	315022.15	2211341.88	Аналитический	0.10	-
6	314973.77	2211336.10	Аналитический	0.10	-
7	314954.23	2211332.50	Аналитический	0.10	-
8	314931.13	2211332.13	Аналитический	0.10	-
9	314884.86	2211343.57	Аналитический	0.10	-
10	314862.24	2211351.02	Аналитический	0.10	-
11	314842.23	2211366.09	Аналитический	0.10	-
12	314825.44	2211377.04	Аналитический	0.10	-
13	314808.60	2211386.56	Аналитический	0.10	-
14	314782.67	2211395.50	Аналитический	0.10	-
15	314780.85	2211396.23	Аналитический	0.10	-
16	314741.01	2211425.71	Аналитический	0.10	-
17	314720.63	2211440.78	Аналитический	0.10	-
18	314693.67	2211463.75	Аналитический	0.10	-
19	314664.50	2211488.49	Аналитический	0.10	-
20	314660.36	2211492.13	Аналитический	0.10	-
21	314629.67	2211505.48	Аналитический	0.10	-
22	314613.38	2211515.34	Аналитический	0.10	-
23	314605.13	2211519.79	Аналитический	0.10	-
24	314577.27	2211531.71	Аналитический	0.10	-
25	314558.78	2211537.38	Аналитический	0.10	-
26	314532.38	2211544.86	Аналитический	0.10	-
27	314524.88	2211546.69	Аналитический	0.10	-
28	314507.14	2211545.55	Аналитический	0.10	-
29	314495.54	2211543.38	Аналитический	0.10	-
30	314492.52	2211542.58	Аналитический	0.10	-
31	314464.42	2211544.11	Аналитический	0.10	-
32	314443.77	2211544.04	Аналитический	0.10	-
33	314402.22	2211544.56	Аналитический	0.10	-
34	314373.61	2211554.91	Аналитический	0.10	-
35	314299.89	2211594.32	Аналитический	0.10	-

1	2	3	4	5	6
36	314278.87	2211616.88	Аналитический	0.10	-
37	314275.52	2211620.14	Аналитический	0.10	-
38	314272.11	2211616.71	Аналитический	0.10	-
39	314255.62	2211636.87	Аналитический	0.10	-
40	314247.74	2211647.18	Аналитический	0.10	-
41	314244.47	2211651.49	Аналитический	0.10	-
42	314242.98	2211655.31	Аналитический	0.10	-
43	314237.09	2211668.85	Аналитический	0.10	-
44	314229.46	2211688.33	Аналитический	0.10	-
45	314207.02	2211722.15	Аналитический	0.10	-
46	314199.01	2211735.36	Аналитический	0.10	-
47	314195.33	2211739.71	Аналитический	0.10	-
48	314184.67	2211755.18	Аналитический	0.10	-
49	314183.01	2211760.29	Картометрический	1.00	-
50	314176.44	2211780.39	Аналитический	0.10	-
51	314168.34	2211803.37	Аналитический	0.10	-
52	314158.07	2211823.71	Аналитический	0.10	-
53	314131.11	2211842.95	Аналитический	0.10	-
54	314140.16	2211820.13	Аналитический	0.10	-
55	314153.14	2211775.44	Аналитический	0.10	-
56	314176.47	2211730.71	Аналитический	0.10	-
57	314226.12	2211661.47	Аналитический	0.10	-
58	314251.79	2211626.22	Аналитический	0.10	-
59	314263.92	2211611.92	Аналитический	0.10	-
60	314280.46	2211596.17	Аналитический	0.10	-
61	314310.33	2211576.21	Аналитический	0.10	-
62	314331.72	2211563.51	Аналитический	0.10	-
63	314371.95	2211546.10	Аналитический	0.10	-
64	314388.48	2211541.31	Аналитический	0.10	-
65	314393.55	2211532.12	Аналитический	0.10	-
66	314405.06	2211526.44	Аналитический	0.10	-
67	314432.29	2211524.40	Аналитический	0.10	-
68	314463.59	2211525.57	Аналитический	0.10	-
69	314475.17	2211525.73	Аналитический	0.10	-
70	314495.34	2211526.73	Аналитический	0.10	-
71	314515.91	2211536.81	Аналитический	0.10	-
72	314543.27	2211533.70	Аналитический	0.10	-
73	314556.57	2211521.63	Аналитический	0.10	-
74	314588.51	2211513.18	Аналитический	0.10	-
75	314599.49	2211510.29	Аналитический	0.10	-
76	314606.30	2211505.55	Аналитический	0.10	-
77	314614.96	2211501.00	Аналитический	0.10	-
78	314626.71	2211492.66	Аналитический	0.10	-
79	314676.37	2211461.79	Аналитический	0.10	-
80	314696.00	2211445.21	Аналитический	0.10	-
81	314704.43	2211440.57	Аналитический	0.10	-
82	314724.99	2211425.65	Аналитический	0.10	-
83	314730.87	2211417.94	Аналитический	0.10	-

1	2	3	4	5	6
84	314745.21	2211404.12	Аналитический	0.10	-
85	314773.10	2211386.80	Аналитический	0.10	-
86	314796.77	2211380.64	Аналитический	0.10	-
87	314807.05	2211375.31	Аналитический	0.10	-
88	314821.66	2211366.92	Аналитический	0.10	-
89	314822.80	2211360.07	Аналитический	0.10	-
90	314835.15	2211347.19	Аналитический	0.10	-
91	314850.40	2211338.12	Аналитический	0.10	-
92	314876.22	2211330.40	Аналитический	0.10	-
93	314927.92	2211325.74	Аналитический	0.10	-
94	314930.59	2211324.11	Аналитический	0.10	-
95	314945.08	2211323.46	Аналитический	0.10	-
96	314952.46	2211324.35	Аналитический	0.10	-
97	314960.25	2211323.52	Аналитический	0.10	-
98	314979.29	2211324.34	Аналитический	0.10	-
99	314979.73	2211334.64	Аналитический	0.10	-
I	315149.54	2211338.12	Аналитический	0.10	-

## 3. Сведения о характерных точках части (частей) границы объекта

Обозначение характерных точек части границы	Координаты, м		Метод определения координат характерной точки	Средняя квадратическая погрешность положения характерной точки (M <sub>t</sub> ), м	Описание обозначения точки на местности (при наличии)
	X	Y			
1	2	3	4	5	6
Часть №					
-	-	-	-	-	-



ГРАФИЧЕСКОЕ ОПИСАНИЕ  
местоположения границ

Зона сельскохозяйственного использования в границах населенного пункта  
села Глубокое - СХ1/2

(наименование объекта, местоположение границ которого описано (далее - объект))

Раздел 1

Сведения об объекте		
№ п/п	Характеристики объекта	Описание характеристик
1	2	3
1	Местоположение объекта	Воронежская область, Петропавловский муниципальный район, Новолыманское сельское поселение, село Глубокое
2	Площадь объекта $\pm$ величина погрешности определения площади ( $P \pm \Delta P$ )	-
3	Иные характеристики объекта	-

Сведения о местоположении границ объекта					
1. Система координат: МСК - 36, зона 2					
2. Сведения о характерных точках границ объекта					
Обозначение характерных точек границ	Координаты, м		Метод определения координат характерной точки	Средняя квадратическая погрешность положения характерной точки (Мт), м	Описание обозначения точки на местности (при наличии)
	X	Y			
1	2	3	4	5	6
1	314721.90	2211212.52	Картометрический	1.00	-
2	314738.60	2211286.60	Аналитический	0.20	-
3	314710.45	2211292.71	Аналитический	0.20	-
4	314692.28	2211299.06	Картометрический	1.00	-
5	314700.54	2211343.94	Картометрический	1.00	-
6	314660.93	2211349.03	Картометрический	1.00	-
7	314636.15	2211359.63	Картометрический	1.00	-
8	314596.23	2211386.48	Картометрический	1.00	-
9	314579.99	2211386.56	Картометрический	1.00	-
10	314440.55	2211380.19	Картометрический	1.00	-
11	314372.97	2211400.72	Картометрический	1.00	-
12	314318.39	2211436.56	Аналитический	0.30	-
13	314299.83	2211401.80	Аналитический	0.30	-
14	314280.08	2211406.26	Аналитический	0.30	-
15	314265.34	2211414.80	Аналитический	0.30	-
16	314284.02	2211449.94	Аналитический	0.30	-
17	314300.09	2211489.21	Картометрический	1.00	-
18	314237.19	2211540.95	Картометрический	1.00	-
19	314192.57	2211481.02	Картометрический	1.00	-
20	314170.63	2211473.25	Картометрический	1.00	-
21	314098.52	2211476.24	Картометрический	1.00	-
22	314069.06	2211515.98	Картометрический	1.00	-
23	314038.76	2211505.48	Картометрический	1.00	-
24	314001.49	2211481.54	Картометрический	1.00	-
25	313902.48	2211451.52	Картометрический	1.00	-
26	313876.24	2211429.06	Картометрический	1.00	-
27	313985.34	2211332.79	Картометрический	1.00	-
28	314153.42	2211277.32	Картометрический	1.00	-
29	314313.08	2211262.95	Картометрический	1.00	-
1	314721.90	2211212.52	Картометрический	1.00	-
30	314278.61	2211828.16	Картометрический	1.00	-
31	314278.72	2211830.87	Картометрический	1.00	-
32	314247.15	2211849.07	Картометрический	1.00	-
33	314218.05	2211872.85	Картометрический	1.00	-

1	2	3	4	5	6
34	314179.89	2211917.33	Картометрический	1.00	-
35	314157.23	2211826.68	Аналитический	0.50	-
36	314158.07	2211823.71	Аналитический	0.10	-
37	314168.34	2211803.37	Аналитический	0.10	-
38	314176.44	2211780.39	Аналитический	0.10	-
39	314183.01	2211760.29	Картометрический	1.00	-
40	314228.54	2211799.08	Картометрический	1.00	-
30	314278.61	2211828.16	Картометрический	1.00	-
41	314600.01	2211854.98	Картометрический	1.00	-
42	314637.05	2211922.48	Картометрический	1.00	-
43	314577.20	2211919.44	Картометрический	1.00	-
44	314558.09	2211924.08	Картометрический	1.00	-
45	314559.77	2211936.80	Картометрический	1.00	-
46	314552.48	2212010.96	Картометрический	1.00	-
47	314527.77	2212102.05	Картометрический	1.00	-
48	314447.21	2212119.70	Картометрический	1.00	-
49	314404.11	2212025.12	Картометрический	1.00	-
50	314278.45	2212121.25	Картометрический	1.00	-
51	314246.71	2212076.30	Картометрический	1.00	-
52	314292.22	2212042.07	Картометрический	1.00	-
53	314235.31	2211959.78	Картометрический	1.00	-
54	314328.90	2211893.85	Картометрический	1.00	-
55	314396.95	2211977.96	Картометрический	1.00	-
41	314600.01	2211854.98	Картометрический	1.00	-
3. Сведения о характерных точках части (частей) границы объекта					
Обозначение характерных точек части границы	Координаты, м		Метод определения координат характерной точки	Средняя квадратическая погрешность положения характерной точки (Мп), м	Описание обозначения точки на местности (при наличии)
	X	Y			
1	2	3	4	5	6
Часть №					
-	-	-	-	-	-



ГРАФИЧЕСКОЕ ОПИСАНИЕ  
местоположения границ

Зона ритуальных объектов села Глубокое СН1/2

(наименование объекта, местоположение границ которого описано (далее - объект))

## Раздел 1

Сведения об объекте		
№ п/п	Характеристики объекта	Описание характеристик
1	2	3
1	Местоположение объекта	Воронежская область, Петропавловский муниципальный район, Новолыманское сельское поселение, село Глубокое
2	Площадь объекта $\pm$ величина погрешности определения площади ( $P \pm \Delta P$ )	-
3	Иные характеристики объекта	-

Сведения о местоположении границ объекта					
1. Система координат: МСК - 36, зона 2					
2. Сведения о характерных точках границ объекта					
Обозначение характерных точек границ	Координаты, м		Метод определения координат характерной точки	Средняя квадратическая погрешность положения характерной точки (M <sub>t</sub> ), м	Описание обозначения точки на местности (при наличии)
	X	Y			
1	2	3	4	5	6
1	314658.56	2212056.86	Картометрический	1.00	-
2	314658.86	2212182.74	Картометрический	1.00	-
3	314541.24	2212208.02	Картометрический	1.00	-
4	314545.20	2212076.22	Картометрический	1.00	-
1	314658.56	2212056.86	Картометрический	1.00	-
3. Сведения о характерных точках части (частей) границы объекта					
Обозначение характерных точек части границы	Координаты, м		Метод определения координат характерной точки	Средняя квадратическая погрешность положения характерной точки (M <sub>t</sub> ), м	Описание обозначения точки на местности (при наличии)
	X	Y			
1	2	3	4	5	6
Часть №					
-	-	-	-	-	-



Приложение № 3  
к правилам землепользования и застройки  
Новолиманского сельского поселения  
Петропавловского муниципального района  
Воронежской области

ГРАФИЧЕСКОЕ ОПИСАНИЕ МЕСТОПОЛОЖЕНИЯ ГРАНИЦ  
ТЕРРИТОРИАЛЬНЫХ ЗОН СЕЛА ДЕДОВКА

ГРАФИЧЕСКОЕ ОПИСАНИЕ  
местоположения границ

---

Зона застройки индивидуальными жилыми домами села Дедовка - Ж1/3  
(наименование объекта, местоположение границ которого описано (далее - объект))

---

## Раздел 1

Сведения об объекте		
№ п/п	Характеристики объекта	Описание характеристик
1	2	3
1	Местоположение объекта	Воронежская область, Петропавловский муниципальный район, Новолиманское сельское поселение, село Дедовка
2	Площадь объекта $\pm$ величина погрешности определения площади ( $P \pm \Delta P$ )	-
3	Иные характеристики объекта	-

Сведения о местоположении границ объекта					
1. Система координат: МСК - 36, зона 2					
2. Сведения о характерных точках границ объекта					
Обозначение характерных точек границ	Координаты, м		Метод определения координат характерной точки	Средняя квадратическая погрешность положения характерной точки (Мт), м	Описание обозначения точки на местности (при наличии)
	X	Y			
1	2	3	4	5	6
1	317267.30	2211599.77	Картометрический	1.00	-
2	317271.12	2211648.15	Картометрический	1.00	-
3	317258.31	2211672.65	Картометрический	1.00	-
4	317198.84	2211735.01	Картометрический	1.00	-
5	317176.15	2211741.07	Картометрический	1.00	-
6	317151.49	2211742.37	Картометрический	1.00	-
7	317135.51	2211727.88	Картометрический	1.00	-
8	317124.80	2211676.99	Картометрический	1.00	-
9	317100.30	2211676.00	Картометрический	1.00	-
10	317086.01	2211661.52	Картометрический	1.00	-
11	317072.57	2211584.63	Аналитический	0.10	-
12	317113.48	2211596.62	Аналитический	0.10	-
13	317140.72	2211600.93	Аналитический	0.10	-
14	317148.36	2211600.85	Аналитический	0.10	-
15	317172.97	2211600.16	Картометрический	1.00	-
16	317198.67	2211605.17	Картометрический	1.00	-
17	317223.21	2211606.12	Картометрический	1.00	-
18	317250.74	2211602.46	Картометрический	1.00	-
1	317267.30	2211599.77	Картометрический	1.00	-
19	317211.27	2211672.76	Аналитический	0.10	-
20	317210.27	2211672.76	Аналитический	0.10	-
21	317210.27	2211673.76	Аналитический	0.10	-
22	317211.27	2211673.76	Аналитический	0.10	-
19	317211.27	2211672.76	Аналитический	0.10	-
23	317150.21	2211680.79	Аналитический	0.10	-
24	317149.22	2211680.62	Аналитический	0.10	-
25	317148.08	2211686.24	Аналитический	0.10	-
26	317149.07	2211686.42	Аналитический	0.10	-
23	317150.21	2211680.79	Аналитический	0.10	-
27	317089.10	2211646.18	Аналитический	0.10	-
28	317088.10	2211646.18	Аналитический	0.10	-
29	317088.10	2211647.18	Аналитический	0.10	-

1	2	3	4	5	6
30	317089.10	2211647.18	Аналитический	0.10	-
27	317089.10	2211646.18	Аналитический	0.10	-
31	317201.85	2211487.65	Картометрический	1.00	-
32	317197.43	2211590.13	Картометрический	1.00	-
33	317173.55	2211586.47	Картометрический	1.00	-
34	317143.10	2211587.51	Картометрический	1.00	-
35	317115.32	2211582.28	Картометрический	1.00	-
36	317104.99	2211577.58	Картометрический	1.00	-
37	317071.22	2211566.18	Картометрический	1.00	-
38	317000.43	2211523.88	Картометрический	1.00	-
39	316927.00	2211481.24	Картометрический	1.00	-
40	316876.03	2211452.48	Картометрический	1.00	-
41	316842.06	2211438.40	Картометрический	1.00	-
42	316806.70	2211427.42	Картометрический	1.00	-
43	316737.81	2211405.81	Картометрический	1.00	-
44	316688.26	2211394.99	Картометрический	1.00	-
45	316624.88	2211376.34	Картометрический	1.00	-
46	316572.54	2211361.60	Картометрический	1.00	-
47	316540.10	2211352.47	Картометрический	1.00	-
48	316487.01	2211336.15	Картометрический	1.00	-
49	316430.20	2211315.30	Картометрический	1.00	-
50	316383.63	2211296.58	Картометрический	1.00	-
51	316331.72	2211275.47	Картометрический	1.00	-
52	316306.00	2211267.36	Картометрический	1.00	-
53	316232.31	2211248.55	Картометрический	1.00	-
54	316140.62	2211227.91	Картометрический	1.00	-
55	316130.49	2211225.60	Аналитический	0.10	-
56	316097.99	2211213.30	Аналитический	0.10	-
57	316071.61	2211203.66	Аналитический	0.10	-
58	316051.19	2211197.29	Аналитический	0.10	-
59	316029.27	2211195.77	Аналитический	0.10	-
60	316020.31	2211195.41	Аналитический	0.10	-
61	315999.34	2211196.61	Аналитический	0.10	-
62	315977.45	2211199.04	Аналитический	0.10	-
63	315955.66	2211205.92	Аналитический	0.10	-
64	315936.16	2211212.05	Аналитический	0.10	-
65	315908.37	2211222.75	Аналитический	0.10	-
66	315893.05	2211230.43	Аналитический	0.10	-
67	315850.74	2211247.84	Аналитический	0.10	-
68	315838.70	2211253.09	Аналитический	0.10	-
69	315820.42	2211257.93	Аналитический	0.10	-
70	315754.21	2211254.82	Аналитический	0.10	-
71	315718.58	2211252.62	Аналитический	0.10	-
72	315708.21	2211249.54	Картометрический	1.00	-
73	315692.50	2211250.43	Картометрический	1.00	-
74	315670.36	2211254.04	Картометрический	1.00	-
75	315659.21	2211254.89	Картометрический	1.00	-

1	2	3	4	5	6
76	315646.70	2211255.15	Картометрический	1.00	-
77	315603.20	2211262.05	Картометрический	1.00	-
78	315553.29	2211271.63	Картометрический	1.00	-
79	315534.65	2211277.09	Картометрический	1.00	-
80	315515.62	2211283.19	Картометрический	1.00	-
81	315495.08	2211291.65	Картометрический	1.00	-
82	315467.02	2211301.49	Картометрический	1.00	-
83	315426.57	2211317.79	Картометрический	1.00	-
84	315402.00	2211327.35	Картометрический	1.00	-
85	315389.29	2211331.77	Картометрический	1.00	-
86	315364.57	2211338.88	Картометрический	1.00	-
87	315334.32	2211342.73	Картометрический	1.00	-
88	315313.18	2211342.73	Картометрический	1.00	-
89	315306.36	2211342.14	Картометрический	1.00	-
90	315284.83	2211339.28	Картометрический	1.00	-
91	315276.23	2211337.51	Картометрический	1.00	-
92	315265.86	2211336.73	Картометрический	1.00	-
93	315256.37	2211334.95	Картометрический	1.00	-
94	315208.85	2211333.59	Картометрический	1.00	-
95	315191.68	2211334.19	Картометрический	1.00	-
96	315165.19	2211333.93	Картометрический	1.00	-
97	315136.30	2211332.82	Картометрический	1.00	-
98	315136.55	2211238.35	Картометрический	1.00	-
99	315213.06	2211231.65	Картометрический	1.00	-
100	315212.27	2211216.92	Картометрический	1.00	-
101	315230.75	2211212.67	Картометрический	1.00	-
102	315246.75	2211272.81	Картометрический	1.00	-
103	315353.44	2211258.26	Картометрический	1.00	-
104	315433.43	2211243.10	Картометрический	1.00	-
105	315450.07	2211221.01	Картометрический	1.00	-
106	315452.81	2211165.58	Картометрический	1.00	-
107	315467.05	2211141.91	Картометрический	1.00	-
108	315545.90	2211138.90	Картометрический	1.00	-
109	315664.66	2211125.27	Картометрический	1.00	-
110	315682.59	2211123.59	Картометрический	1.00	-
111	315748.88	2211126.51	Картометрический	1.00	-
112	315783.99	2211131.28	Картометрический	1.00	-
113	315822.67	2211131.46	Картометрический	1.00	-
114	315938.85	2211113.65	Картометрический	1.00	-
115	315996.49	2211098.59	Картометрический	1.00	-
116	316031.60	2211094.86	Картометрический	1.00	-
117	316080.44	2211095.24	Картометрический	1.00	-
118	316113.43	2211083.34	Картометрический	1.00	-
119	316171.81	2211077.65	Картометрический	1.00	-
120	316202.19	2211081.56	Картометрический	1.00	-
121	316247.57	2211087.54	Картометрический	1.00	-
122	316336.76	2211130.97	Картометрический	1.00	-
123	316394.02	2211156.22	Картометрический	1.00	-

1	2	3	4	5	6
124	316550.19	2211189.27	Картометрический	1.00	-
125	316587.68	2211209.31	Картометрический	1.00	-
126	316628.02	2211242.64	Картометрический	1.00	-
127	316715.74	2211270.48	Картометрический	1.00	-
128	316898.04	2211326.70	Картометрический	1.00	-
129	316938.43	2211360.41	Картометрический	1.00	-
130	317003.99	2211404.53	Картометрический	1.00	-
131	317057.82	2211436.69	Картометрический	1.00	-
132	317058.19	2211436.21	Картометрический	1.00	-
133	317078.18	2211444.32	Картометрический	1.00	-
31	317201.85	2211487.65	Картометрический	1.00	-
134	316099.54	2211207.08	Аналитический	0.10	-
135	316098.67	2211206.59	Аналитический	0.10	-
136	316096.56	2211210.33	Аналитический	0.10	-
137	316097.43	2211210.82	Аналитический	0.10	-
134	316099.54	2211207.08	Аналитический	0.10	-
138	316745.53	2211425.79	Картометрический	1.00	-
139	316706.70	2211470.02	Картометрический	1.00	-
140	316667.89	2211474.17	Картометрический	1.00	-
141	316571.33	2211437.30	Картометрический	1.00	-
142	316566.69	2211471.05	Картометрический	1.00	-
143	316362.91	2211458.68	Картометрический	1.00	-
144	316362.63	2211433.45	Картометрический	1.00	-
145	316321.06	2211433.28	Картометрический	1.00	-
146	316320.75	2211471.04	Картометрический	1.00	-
147	316259.45	2211476.63	Картометрический	1.00	-
148	316267.30	2211605.91	Картометрический	1.00	-
149	316070.66	2211673.53	Картометрический	1.00	-
150	316066.50	2211601.16	Аналитический	0.30	-
151	316036.99	2211603.15	Аналитический	0.30	-
152	315981.07	2211677.97	Картометрический	1.00	-
153	315716.30	2211727.27	Картометрический	1.00	-
154	315614.21	2211743.34	Картометрический	1.00	-
155	315411.69	2211766.39	Картометрический	1.00	-
156	315403.40	2211713.32	Картометрический	1.00	-
157	315315.84	2211683.00	Картометрический	1.00	-
158	315266.11	2211659.85	Картометрический	1.00	-
159	315160.22	2211591.09	Картометрический	1.00	-
160	315113.97	2211477.90	Картометрический	1.00	-
161	315124.45	2211451.14	Аналитический	0.20	-
162	315151.84	2211435.45	Аналитический	0.20	-
163	315151.15	2211425.18	Картометрический	1.00	-
164	315149.80	2211345.34	Аналитический	0.10	-
165	315196.95	2211343.40	Картометрический	1.00	-
166	315220.32	2211342.80	Картометрический	1.00	-
167	315231.20	2211344.55	Картометрический	1.00	-

1	2	3	4	5	6
168	315275.93	2211346.56	Картометрический	1.00	-
169	315304.68	2211352.68	Картометрический	1.00	-
170	315317.28	2211353.21	Картометрический	1.00	-
171	315333.11	2211354.64	Картометрический	1.00	-
172	315355.72	2211352.92	Картометрический	1.00	-
173	315372.29	2211348.08	Картометрический	1.00	-
174	315382.99	2211343.85	Картометрический	1.00	-
175	315414.40	2211333.76	Картометрический	1.00	-
176	315439.51	2211322.97	Картометрический	1.00	-
177	315474.81	2211309.05	Картометрический	1.00	-
178	315500.13	2211301.79	Картометрический	1.00	-
179	315513.02	2211296.75	Картометрический	1.00	-
180	315557.74	2211280.77	Картометрический	1.00	-
181	315573.52	2211277.07	Картометрический	1.00	-
182	315595.35	2211273.18	Картометрический	1.00	-
183	315630.56	2211268.26	Картометрический	1.00	-
184	315665.55	2211262.33	Картометрический	1.00	-
185	315701.02	2211260.36	Картометрический	1.00	-
186	315708.63	2211262.30	Картометрический	1.00	-
187	315713.48	2211265.02	Аналитический	0.10	-
188	315747.02	2211268.38	Аналитический	0.10	-
189	315778.12	2211268.44	Аналитический	0.10	-
190	315784.23	2211268.97	Аналитический	0.10	-
191	315793.19	2211268.73	Аналитический	0.10	-
192	315816.54	2211268.13	Аналитический	0.10	-
193	315824.47	2211265.59	Аналитический	0.10	-
194	315848.75	2211257.86	Аналитический	0.10	-
195	315858.24	2211254.02	Аналитический	0.10	-
196	315858.24	2211254.05	Аналитический	0.10	-
197	315861.59	2211275.88	Картометрический	1.00	-
198	315893.31	2211363.45	Картометрический	1.00	-
199	315951.40	2211360.38	Картометрический	1.00	-
200	315957.98	2211383.92	Картометрический	1.00	-
201	315960.91	2211437.18	Картометрический	1.00	-
202	315998.71	2211437.23	Картометрический	1.00	-
203	316008.61	2211437.36	Картометрический	1.00	-
204	316008.59	2211486.23	Картометрический	1.00	-
205	316068.45	2211489.69	Картометрический	1.00	-
206	316081.44	2211327.60	Картометрический	1.00	-
207	316073.57	2211327.16	Картометрический	1.00	-
208	315984.85	2211323.42	Картометрический	1.00	-
209	315982.69	2211292.35	Картометрический	1.00	-
210	315965.93	2211211.96	Аналитический	0.10	-
211	315971.67	2211210.20	Аналитический	0.10	-
212	315987.42	2211207.51	Аналитический	0.10	-
213	316011.37	2211207.13	Аналитический	0.10	-
214	316023.56	2211207.71	Аналитический	0.10	-
215	316044.59	2211209.31	Аналитический	0.10	-

1	2	3	4	5	6
216	316071.97	2211218.32	Аналитический	0.10	-
217	316093.15	2211225.93	Аналитический	0.10	-
218	316104.74	2211230.08	Картометрический	1.00	-
219	316141.46	2211243.15	Картометрический	1.00	-
220	316182.03	2211253.99	Картометрический	1.00	-
221	316290.55	2211277.68	Картометрический	1.00	-
222	316328.56	2211287.61	Картометрический	1.00	-
223	316377.00	2211305.88	Картометрический	1.00	-
224	316441.61	2211332.92	Картометрический	1.00	-
225	316466.19	2211342.93	Картометрический	1.00	-
226	316493.60	2211353.39	Картометрический	1.00	-
227	316561.77	2211374.53	Картометрический	1.00	-
228	316591.02	2211382.99	Картометрический	1.00	-
229	316651.80	2211400.10	Картометрический	1.00	-
230	316686.82	2211409.06	Картометрический	1.00	-
138	316745.53	2211425.79	Картометрический	1.00	-
231	316223.69	2211584.81	Аналитический	0.10	-
232	316222.69	2211584.81	Аналитический	0.10	-
233	316222.69	2211585.81	Аналитический	0.10	-
234	316223.69	2211585.81	Аналитический	0.10	-
231	316223.69	2211584.81	Аналитический	0.10	-
235	316150.78	2211581.01	Аналитический	0.10	-
236	316149.78	2211581.01	Аналитический	0.10	-
237	316149.78	2211582.01	Аналитический	0.10	-
238	316150.78	2211582.01	Аналитический	0.10	-
235	316150.78	2211581.01	Аналитический	0.10	-
239	316079.97	2211499.97	Аналитический	0.10	-
240	316078.97	2211499.97	Аналитический	0.10	-
241	316078.97	2211500.97	Аналитический	0.10	-
242	316079.97	2211500.97	Аналитический	0.10	-
239	316079.97	2211499.97	Аналитический	0.10	-
243	316077.54	2211424.63	Аналитический	0.10	-
244	316076.54	2211424.63	Аналитический	0.10	-
245	316076.54	2211425.63	Аналитический	0.10	-
246	316077.54	2211425.63	Аналитический	0.10	-
243	316077.54	2211424.63	Аналитический	0.10	-
247	316092.30	2211247.16	Аналитический	0.10	-
248	316091.30	2211247.16	Аналитический	0.10	-
249	316091.30	2211248.16	Аналитический	0.10	-
250	316092.30	2211248.16	Аналитический	0.10	-
247	316092.30	2211247.16	Аналитический	0.10	-
251	316083.20	2211299.10	Аналитический	0.10	-

1	2	3	4	5	6
252	316082.20	2211299.10	Аналитический	0.10	-
253	316082.20	2211300.10	Аналитический	0.10	-
254	316083.20	2211300.10	Аналитический	0.10	-
251	316083.20	2211299.10	Аналитический	0.10	-
255	315349.30	2211417.03	Аналитический	0.10	-
256	315343.30	2211417.06	Аналитический	0.10	-
257	315343.30	2211418.06	Аналитический	0.10	-
258	315349.30	2211418.03	Аналитический	0.10	-
255	315349.30	2211417.03	Аналитический	0.10	-
259	315282.49	2211420.74	Аналитический	0.10	-
260	315281.49	2211420.74	Аналитический	0.10	-
261	315281.49	2211421.74	Аналитический	0.10	-
262	315282.49	2211421.74	Аналитический	0.10	-
259	315282.49	2211420.74	Аналитический	0.10	-
263	315214.46	2211424.61	Аналитический	0.10	-
264	315213.46	2211424.61	Аналитический	0.10	-
265	315213.46	2211425.61	Аналитический	0.10	-
266	315214.46	2211425.61	Аналитический	0.10	-
263	315214.46	2211424.61	Аналитический	0.10	-

## 3. Сведения о характерных точках части (частей) границы объекта

Обозначение характерных точек части границы	Координаты, м		Метод определения координат характерной точки	Средняя квадратическая погрешность положения характерной точки (M <sub>t</sub> ), м	Описание обозначения точки на местности (при наличии)
	X	Y			
1	2	3	4	5	6
Часть №					
-	-	-	-	-	-



ГРАФИЧЕСКОЕ ОПИСАНИЕ  
местоположения границ

Общественно-деловая зона села Дедовка - ОД/З

(наименование объекта, местоположение границ которого описано (далее - объект))

## Раздел 1

Сведения об объекте		
№ п/п	Характеристики объекта	Описание характеристик
1	2	3
1	Местоположение объекта	Воронежская область, Петропавловский муниципальный район, Новолыманское сельское поселение, село Дедовка
2	Площадь объекта $\pm$ величина погрешности определения площади ( $P \pm \Delta P$ )	-
3	Иные характеристики объекта	-

Сведения о местоположении границ объекта					
1. Система координат: МСК - 36, зона 2					
2. Сведения о характерных точках границ объекта					
Обозначение характерных точек границ	Координаты, м		Метод определения координат характерной точки	Средняя квадратическая погрешность положения характерной точки (Мп), м	Описание обозначения точки на местности (при наличии)
	X	Y			
1	2	3	4	5	6
1	315965.93	2211211.96	Аналитический	0.10	-
2	315982.69	2211292.35	Картометрический	1.00	-
3	315984.85	2211323.42	Картометрический	1.00	-
4	316073.57	2211327.16	Картометрический	1.00	-
5	316081.44	2211327.60	Картометрический	1.00	-
6	316068.45	2211489.69	Картометрический	1.00	-
7	316008.59	2211486.23	Картометрический	1.00	-
8	316008.61	2211437.36	Картометрический	1.00	-
9	315998.71	2211437.23	Картометрический	1.00	-
10	315960.91	2211437.18	Картометрический	1.00	-
11	315957.98	2211383.92	Картометрический	1.00	-
12	315951.40	2211360.38	Картометрический	1.00	-
13	315893.31	2211363.45	Картометрический	1.00	-
14	315861.59	2211275.88	Картометрический	1.00	-
15	315858.24	2211254.05	Аналитический	0.10	-
16	315858.24	2211254.02	Аналитический	0.10	-
17	315868.06	2211252.07	Аналитический	0.10	-
18	315884.82	2211246.73	Аналитический	0.10	-
19	315924.36	2211230.42	Аналитический	0.10	-
20	315933.03	2211226.57	Аналитический	0.10	-
1	315965.93	2211211.96	Аналитический	0.10	-
21	316076.72	2211353.95	Аналитический	0.10	-
22	316075.82	2211353.50	Аналитический	0.10	-
23	316073.18	2211358.77	Аналитический	0.10	-
24	316074.06	2211359.24	Аналитический	0.10	-
21	316076.72	2211353.95	Аналитический	0.10	-
25	316077.55	2211338.95	Аналитический	0.10	-
26	316076.55	2211338.95	Аналитический	0.10	-
27	316076.55	2211339.95	Аналитический	0.10	-
28	316077.55	2211339.95	Аналитический	0.10	-
25	316077.55	2211338.95	Аналитический	0.10	-

## 3. Сведения о характерных точках части (частей) границы объекта

Обозначение характерных точек части границы	Координаты, м		Метод определения координат характерной точки	Средняя квадратическая погрешность положения характерной точки (Mf), м	Описание обозначения точки на местности (при наличии)
	X	Y			
1	2	3	4	5	6
Часть №					
-	-	-	-	-	-



ГРАФИЧЕСКОЕ ОПИСАНИЕ  
местоположения границ

Зона улиц, дорог, инженерной и транспортной инфраструктуры села Дедовка - ИТ1/3  
(наименование объекта, местоположение границ которого описано (далее - объект))

## Раздел 1

Сведения об объекте		
№ п/п	Характеристики объекта	Описание характеристик
1	2	3
1	Местоположение объекта	Воронежская область, Петропавловский муниципальный район, Новолыманское сельское поселение, село Дедовка
2	Площадь объекта $\pm$ величина погрешности определения площади ( $P \pm \text{Дельта } P$ )	-
3	Иные характеристики объекта	-

Сведения о местоположении границ объекта					
1. Система координат: МСК - 36, зона 2					
2. Сведения о характерных точках границ объекта					
Обозначение характерных точек границ	Координаты, м		Метод определения координат характерной точки	Средняя квадратическая погрешность положения характерной точки (Мт), м	Описание обозначения точки на местности (при наличии)
	X	Y			
1	2	3	4	5	6
1	317266.37	2211587.99	Картометрический	1.00	-
2	317267.30	2211599.77	Картометрический	1.00	-
3	317250.74	2211602.46	Картометрический	1.00	-
4	317223.21	2211606.12	Картометрический	1.00	-
5	317198.67	2211605.17	Картометрический	1.00	-
6	317172.97	2211600.16	Картометрический	1.00	-
7	317148.36	2211600.85	Картометрический	1.00	-
8	317140.72	2211600.93	Картометрический	1.00	-
9	317113.48	2211596.62	Картометрический	1.00	-
10	317072.57	2211584.63	Картометрический	1.00	-
11	317070.14	2211583.96	Аналитический	0.10	-
12	317037.52	2211569.75	Аналитический	0.10	-
13	316987.41	2211537.60	Аналитический	0.10	-
14	316919.75	2211497.09	Аналитический	0.10	-
15	316868.39	2211469.11	Аналитический	0.10	-
16	316833.31	2211454.49	Аналитический	0.10	-
17	316817.70	2211447.47	Картометрический	1.00	-
18	316802.37	2211442.84	Картометрический	1.00	-
19	316781.75	2211436.67	Картометрический	1.00	-
20	316745.53	2211425.79	Картометрический	1.00	-
21	316686.82	2211409.06	Картометрический	1.00	-
22	316651.80	2211400.10	Картометрический	1.00	-
23	316591.02	2211382.99	Картометрический	1.00	-
24	316561.77	2211374.53	Картометрический	1.00	-
25	316493.60	2211353.39	Картометрический	1.00	-
26	316466.19	2211342.93	Картометрический	1.00	-
27	316441.61	2211332.92	Картометрический	1.00	-
28	316377.00	2211305.88	Картометрический	1.00	-
29	316328.56	2211287.61	Картометрический	1.00	-
30	316290.55	2211277.68	Картометрический	1.00	-
31	316182.03	2211253.99	Картометрический	1.00	-
32	316141.46	2211243.15	Картометрический	1.00	-
33	316104.74	2211230.08	Картометрический	1.00	-
34	316093.15	2211225.93	Аналитический	0.10	-
35	316071.97	2211218.32	Аналитический	0.10	-

1	2	3	4	5	6
36	316044.59	2211209.31	Аналитический	0.10	-
37	316023.56	2211207.71	Аналитический	0.10	-
38	316011.37	2211207.13	Аналитический	0.10	-
39	315987.42	2211207.51	Аналитический	0.10	-
40	315971.67	2211210.20	Аналитический	0.10	-
41	315965.93	2211211.96	Аналитический	0.10	-
42	315933.03	2211226.57	Аналитический	0.10	-
43	315924.36	2211230.42	Аналитический	0.10	-
44	315884.82	2211246.73	Аналитический	0.10	-
45	315868.06	2211252.07	Аналитический	0.10	-
46	315858.24	2211254.02	Аналитический	0.10	-
47	315848.75	2211257.86	Аналитический	0.10	-
48	315824.47	2211265.59	Аналитический	0.10	-
49	315816.54	2211268.13	Аналитический	0.10	-
50	315793.19	2211268.73	Аналитический	0.10	-
51	315784.23	2211268.97	Аналитический	0.10	-
52	315778.12	2211268.44	Аналитический	0.10	-
53	315747.02	2211268.38	Аналитический	0.10	-
54	315713.48	2211265.02	Аналитический	0.10	-
55	315708.63	2211262.30	Картометрический	1.00	-
56	315701.02	2211260.36	Картометрический	1.00	-
57	315665.55	2211262.33	Картометрический	1.00	-
58	315630.56	2211268.26	Картометрический	1.00	-
59	315595.35	2211273.18	Картометрический	1.00	-
60	315573.52	2211277.07	Картометрический	1.00	-
61	315557.74	2211280.77	Картометрический	1.00	-
62	315513.02	2211296.75	Картометрический	1.00	-
63	315500.13	2211301.79	Картометрический	1.00	-
64	315474.81	2211309.05	Картометрический	1.00	-
65	315439.51	2211322.97	Картометрический	1.00	-
66	315414.40	2211333.76	Картометрический	1.00	-
67	315382.99	2211343.85	Картометрический	1.00	-
68	315372.29	2211348.08	Картометрический	1.00	-
69	315355.72	2211352.92	Картометрический	1.00	-
70	315333.11	2211354.64	Картометрический	1.00	-
71	315317.28	2211353.21	Картометрический	1.00	-
72	315304.68	2211352.68	Картометрический	1.00	-
73	315275.93	2211346.56	Картометрический	1.00	-
74	315231.20	2211344.55	Картометрический	1.00	-
75	315220.32	2211342.80	Картометрический	1.00	-
76	315196.95	2211343.40	Картометрический	1.00	-
77	315149.80	2211345.34	Аналитический	0.10	-
78	315149.54	2211338.12	Аналитический	0.10	-
79	314979.73	2211334.64	Аналитический	0.10	-
80	314979.29	2211324.34	Аналитический	0.10	-
81	315015.63	2211325.90	Картометрический	1.00	-
82	315068.00	2211330.25	Картометрический	1.00	-
83	315136.30	2211332.82	Картометрический	1.00	-

1	2	3	4	5	6
84	315165.19	2211333.93	Картометрический	1.00	-
85	315191.68	2211334.19	Картометрический	1.00	-
86	315208.85	2211333.59	Картометрический	1.00	-
87	315256.37	2211334.95	Картометрический	1.00	-
88	315265.86	2211336.73	Картометрический	1.00	-
89	315276.23	2211337.51	Картометрический	1.00	-
90	315284.83	2211339.28	Картометрический	1.00	-
91	315306.36	2211342.14	Картометрический	1.00	-
92	315313.18	2211342.73	Картометрический	1.00	-
93	315334.32	2211342.73	Картометрический	1.00	-
94	315364.57	2211338.88	Картометрический	1.00	-
95	315389.29	2211331.77	Картометрический	1.00	-
96	315402.00	2211327.35	Картометрический	1.00	-
97	315426.57	2211317.79	Картометрический	1.00	-
98	315467.02	2211301.49	Картометрический	1.00	-
99	315495.08	2211291.65	Картометрический	1.00	-
100	315515.62	2211283.19	Картометрический	1.00	-
101	315534.65	2211277.09	Картометрический	1.00	-
102	315553.29	2211271.63	Картометрический	1.00	-
103	315603.20	2211262.05	Картометрический	1.00	-
104	315646.70	2211255.15	Картометрический	1.00	-
105	315659.21	2211254.89	Картометрический	1.00	-
106	315670.36	2211254.04	Картометрический	1.00	-
107	315692.50	2211250.43	Картометрический	1.00	-
108	315708.21	2211249.54	Картометрический	1.00	-
109	315718.58	2211252.62	Аналитический	0.10	-
110	315754.21	2211254.82	Аналитический	0.10	-
111	315820.42	2211257.93	Аналитический	0.10	-
112	315838.70	2211253.09	Аналитический	0.10	-
113	315850.74	2211247.84	Аналитический	0.10	-
114	315893.05	2211230.43	Аналитический	0.10	-
115	315908.37	2211222.75	Аналитический	0.10	-
116	315936.16	2211212.05	Аналитический	0.10	-
117	315955.66	2211205.92	Аналитический	0.10	-
118	315977.45	2211199.04	Аналитический	0.10	-
119	315999.34	2211196.61	Аналитический	0.10	-
120	316020.31	2211195.41	Аналитический	0.10	-
121	316029.27	2211195.77	Аналитический	0.10	-
122	316051.19	2211197.29	Аналитический	0.10	-
123	316071.61	2211203.66	Аналитический	0.10	-
124	316097.99	2211213.30	Аналитический	0.10	-
125	316130.49	2211225.60	Аналитический	0.10	-
126	316140.62	2211227.91	Картометрический	1.00	-
127	316232.31	2211248.55	Картометрический	1.00	-
128	316306.00	2211267.36	Картометрический	1.00	-
129	316331.72	2211275.47	Картометрический	1.00	-
130	316383.63	2211296.58	Картометрический	1.00	-
131	316430.20	2211315.30	Картометрический	1.00	-

1	2	3	4	5	6
132	316487.01	2211336.15	Картометрический	1.00	-
133	316540.10	2211352.47	Картометрический	1.00	-
134	316572.54	2211361.60	Картометрический	1.00	-
135	316624.88	2211376.34	Картометрический	1.00	-
136	316688.26	2211394.99	Картометрический	1.00	-
137	316737.81	2211405.81	Картометрический	1.00	-
138	316806.70	2211427.42	Картометрический	1.00	-
139	316842.06	2211438.40	Картометрический	1.00	-
140	316876.03	2211452.48	Картометрический	1.00	-
141	316927.00	2211481.24	Картометрический	1.00	-
142	317000.43	2211523.88	Картометрический	1.00	-
143	317071.22	2211566.18	Картометрический	1.00	-
144	317104.99	2211577.58	Картометрический	1.00	-
145	317115.32	2211582.28	Картометрический	1.00	-
146	317143.10	2211587.51	Картометрический	1.00	-
147	317173.55	2211586.47	Картометрический	1.00	-
148	317197.43	2211590.13	Картометрический	1.00	-
149	317197.03	2211599.45	Картометрический	1.00	-
150	317230.85	2211595.40	Картометрический	1.00	-
I	317266.37	2211587.99	Картометрический	1.00	-

## 3. Сведения о характерных точках части (частей) границы объекта

Обозначение характерных точек части границы	Координаты, м		Метод определения координат характерной точки	Средняя квадратическая погрешность положения характерной точки (Мп), м	Описание обозначения точки на местности (при наличии)
	X	Y			
1	2	3	4	5	6
Часть №					
-	-	-	-	-	-



ГРАФИЧЕСКОЕ ОПИСАНИЕ  
местоположения границЗона сельскохозяйственного использования в границах населенного пункта  
села Дедовка - СХ1/3

(наименование объекта, местоположение границ которого описано (далее - объект))

## Раздел 1

Сведения об объекте		
№ п/п	Характеристики объекта	Описание характеристик
1	2	3
1	Местоположение объекта	Воронежская область, Петропавловский муниципальный район, Новолиманское сельское поселение, село Дедовка
2	Площадь объекта $\pm$ величина погрешности определения площади ( $P \pm \Delta P$ )	-
3	Иные характеристики объекта	-

Сведения о местоположении границ объекта					
1. Система координат: МСК - 36, зона 2					
2. Сведения о характерных точках границ объекта					
Обозначение характерных точек границ	Координаты, м		Метод определения координат характерной точки	Средняя квадратическая погрешность положения характерной точки (Мт), м	Описание обозначения точки на местности (при наличии)
	X	Y			
1	2	3	4	5	6
1	317324.02	2211420.53	Картометрический	1.00	-
2	317327.17	2211435.82	Картометрический	1.00	-
3	317283.17	2211447.44	Картометрический	1.00	-
4	317201.85	2211487.65	Картометрический	1.00	-
5	317078.18	2211444.32	Картометрический	1.00	-
6	317058.19	2211436.21	Картометрический	1.00	-
7	317086.35	2211398.93	Картометрический	1.00	-
8	317127.40	2211421.27	Картометрический	1.00	-
9	317266.83	2211420.22	Картометрический	1.00	-
1	317324.02	2211420.53	Картометрический	1.00	-
10	316898.04	2211326.70	Картометрический	1.00	-
11	316715.74	2211270.48	Картометрический	1.00	-
12	316628.02	2211242.64	Картометрический	1.00	-
13	316587.68	2211209.31	Картометрический	1.00	-
14	316550.19	2211189.27	Картометрический	1.00	-
15	316394.02	2211156.22	Картометрический	1.00	-
16	316336.76	2211130.97	Картометрический	1.00	-
17	316247.57	2211087.54	Картометрический	1.00	-
18	316202.19	2211081.56	Картометрический	1.00	-
19	316171.81	2211077.65	Картометрический	1.00	-
20	316113.43	2211083.34	Картометрический	1.00	-
21	316080.44	2211095.24	Картометрический	1.00	-
22	316031.60	2211094.86	Картометрический	1.00	-
23	315996.49	2211098.59	Картометрический	1.00	-
24	315938.85	2211113.65	Картометрический	1.00	-
25	315822.67	2211131.46	Картометрический	1.00	-
26	315783.99	2211131.28	Картометрический	1.00	-
27	315748.88	2211126.51	Картометрический	1.00	-
28	315682.59	2211123.59	Картометрический	1.00	-
29	315664.66	2211125.27	Картометрический	1.00	-
30	315545.90	2211138.90	Картометрический	1.00	-
31	315467.05	2211141.91	Картометрический	1.00	-
32	315452.81	2211165.58	Картометрический	1.00	-
33	315450.07	2211221.01	Картометрический	1.00	-

1	2	3	4	5	6
34	315433.43	2211243.10	Картометрический	1.00	-
35	315353.44	2211258.26	Картометрический	1.00	-
36	315246.75	2211272.81	Картометрический	1.00	-
37	315230.75	2211212.67	Картометрический	1.00	-
38	315212.27	2211216.92	Картометрический	1.00	-
39	315213.06	2211231.65	Картометрический	1.00	-
40	315136.55	2211238.35	Картометрический	1.00	-
41	315136.30	2211332.82	Картометрический	1.00	-
42	315068.00	2211330.25	Картометрический	1.00	-
43	315015.63	2211325.90	Картометрический	1.00	-
44	314979.29	2211324.34	Аналитический	0.10	-
45	314984.58	2211236.28	Картометрический	1.00	-
46	315045.33	2211205.17	Картометрический	1.00	-
47	315312.85	2211124.02	Картометрический	1.00	-
48	315430.38	2211099.71	Картометрический	1.00	-
49	315646.63	2211083.69	Картометрический	1.00	-
50	315767.38	2211072.74	Картометрический	1.00	-
51	315885.21	2211066.87	Картометрический	1.00	-
52	315992.52	2211064.10	Картометрический	1.00	-
53	316013.65	2211063.38	Картометрический	1.00	-
54	316023.83	2211054.94	Картометрический	1.00	-
55	316013.81	2211032.86	Картометрический	1.00	-
56	316019.01	2211009.18	Картометрический	1.00	-
57	316091.78	2210995.63	Картометрический	1.00	-
58	316197.25	2211015.26	Картометрический	1.00	-
59	316426.04	2211058.97	Картометрический	1.00	-
60	316525.17	2211141.59	Картометрический	1.00	-
61	316647.12	2211160.90	Картометрический	1.00	-
62	316714.30	2211215.09	Картометрический	1.00	-
63	316716.07	2211206.53	Картометрический	1.00	-
64	316737.25	2211201.53	Картометрический	1.00	-
65	316814.58	2211234.22	Картометрический	1.00	-
66	316846.94	2211278.98	Картометрический	1.00	-
67	316879.94	2211311.58	Картометрический	1.00	-
10	316898.04	2211326.70	Картометрический	1.00	-
68	316817.70	2211447.47	Аналитический	0.10	-
69	316820.24	2211478.16	Картометрический	1.00	-
70	316810.62	2211521.57	Картометрический	1.00	-
71	316762.23	2211509.22	Картометрический	1.00	-
72	316772.13	2211466.33	Картометрический	1.00	-
73	316781.75	2211436.67	Картометрический	1.00	-
74	316802.37	2211442.84	Аналитический	0.10	-
68	316817.70	2211447.47	Аналитический	0.10	-

3. Сведения о характерных точках части (частей) границы объекта					
Обозначение характерных точек части границы	Координаты, м		Метод определения координат характерной точки	Средняя квадратическая погрешность положения характерной точки (Mf), м	Описание обозначения точки на местности (при наличии)
	X	Y			
1	2	3	4	5	6
Часть №					
-	-	-	-	-	-



ГРАФИЧЕСКОЕ ОПИСАНИЕ  
местоположения границ

Зона сельскохозяйственного производства села Дедовка - СХ2/3  
(наименование объекта, местоположение границ которого описано (далее - объект))

## Раздел 1

Сведения об объекте		
№ п/п	Характеристики объекта	Описание характеристик
1	2	3
1	Местоположение объекта	Воронежская область, Петропавловский муниципальный район, Новолыманское сельское поселение, село Дедовка
2	Площадь объекта $\pm$ величина погрешности определения площади ( $P \pm \text{Дельта } P$ )	-
3	Иные характеристики объекта	-

Сведения о местоположении границ объекта					
1. Система координат: МСК - 36, зона 2					
2. Сведения о характерных точках границ объекта					
Обозначение характерных точек границ	Координаты, м		Метод определения координат характерной точки	Средняя квадратическая погрешность положения характерной точки (Мп), м	Описание обозначения точки на местности (при наличии)
	X	Y			
1	2	3	4	5	6
1	316566.69	2211471.05	Картометрический	1.00	-
2	316550.55	2211588.59	Картометрический	1.00	-
3	316428.15	2211580.86	Картометрический	1.00	-
4	316267.30	2211605.91	Картометрический	1.00	-
5	316259.45	2211476.63	Картометрический	1.00	-
6	316320.75	2211471.04	Картометрический	1.00	-
7	316321.06	2211433.28	Картометрический	1.00	-
8	316362.63	2211433.45	Картометрический	1.00	-
9	316362.91	2211458.68	Картометрический	1.00	-
1	316566.69	2211471.05	Картометрический	1.00	-
10	316066.50	2211601.16	Картометрический	1.00	-
11	316070.66	2211673.53	Картометрический	1.00	-
12	316071.60	2211690.03	Картометрический	1.00	-
13	315986.77	2211719.61	Картометрический	1.00	-
14	315981.07	2211677.97	Картометрический	1.00	-
15	316036.99	2211603.15	Картометрический	1.00	-
10	316066.50	2211601.16	Картометрический	1.00	-
3. Сведения о характерных точках части (частей) границы объекта					
Обозначение характерных точек части границы	Координаты, м		Метод определения координат характерной точки	Средняя квадратическая погрешность положения характерной точки (Мп), м	Описание обозначения точки на местности (при наличии)
	X	Y			
1	2	3	4	5	6
Часть №					
-	-	-	-	-	-



ГРАФИЧЕСКОЕ ОПИСАНИЕ  
местоположения границ

Зона ритуальных объектов села Дедовка - СН1/3

(наименование объекта, местоположение границ которого описано (далее - объект))

Раздел 1

Сведения об объекте		
№ п/п	Характеристики объекта	Описание характеристик
1	2	3
1	Местоположение объекта	Воронежская область, Петропавловский муниципальный район, Новолыманское сельское поселение, село Дедовка
2	Площадь объекта $\pm$ величина погрешности определения площади ( $P \pm \text{Дельта } P$ )	-
3	Иные характеристики объекта	-

## Раздел 2

Сведения о местоположении границ объекта					
1. Система координат: МСК - 36, зона 2					
2. Сведения о характерных точках границ объекта					
Обозначение характерных точек границ	Координаты, м		Метод определения координат характерной точки	Средняя квадратическая погрешность положения характерной точки (Мп), м	Описание обозначения точки на местности (при наличии)
	X	Y			
1	2	3	4	5	6
1	316267.30	2211605.91	Картометрический	1.00	-
2	316309.98	2211759.05	Картометрический	1.00	-
3	316105.39	2211823.20	Картометрический	1.00	-
4	316071.60	2211690.03	Картометрический	1.00	-
5	316070.66	2211673.53	Картометрический	1.00	-
1	316267.30	2211605.91	Картометрический	1.00	-
3. Сведения о характерных точках части (частей) границы объекта					
Обозначение характерных точек части границы	Координаты, м		Метод определения координат характерной точки	Средняя квадратическая погрешность положения характерной точки (Мп), м	Описание обозначения точки на местности (при наличии)
	X	Y			
1	2	3	4	5	6
Часть №					
-	-	-	-	-	-



Приложение № 4  
к правилам землепользования и застройки  
Новолиманского сельского поселения  
Петропавловского муниципального района  
Воронежской области

ГРАФИЧЕСКОЕ ОПИСАНИЕ МЕСТОПОЛОЖЕНИЯ ГРАНИЦ  
ТЕРРИТОРИАЛЬНЫХ ЗОН СЕЛА ДЕДОВОЧКА

ГРАФИЧЕСКОЕ ОПИСАНИЕ  
местоположения границ

---

Зона застройки индивидуальными жилыми домами села Дедовочка - Ж1/4  
(наименование объекта, местоположение границ которого описано (далее - объект))

---

## Раздел 1

Сведения об объекте		
№ п/п	Характеристики объекта	Описание характеристик
1	2	3
1	Местоположение объекта	Воронежская область, Петропавловский муниципальный район, Новолшманское сельское поселение, село Дедовочка
2	Площадь объекта $\pm$ величина погрешности определения площади ( $P \pm \text{Дельта } P$ )	-
3	Иные характеристики объекта	-

Сведения о местоположении границ объекта					
1. Система координат: МСК - 36, зона 2					
2. Сведения о характерных точках границ объекта					
Обозначение характерных точек границ	Координаты, м		Метод определения координат характерной точки	Средняя квадратическая погрешность положения характерной точки (Мт), м	Описание обозначения точки на местности (при наличии)
	X	Y			
1	2	3	4	5	6
1	318428.49	2210247.03	Картометрический	1.00	-
2	318485.31	2210351.23	Картометрический	1.00	-
3	318398.09	2210384.20	Картометрический	1.00	-
4	318380.58	2210388.44	Картометрический	1.00	-
5	318380.69	2210405.23	Картометрический	1.00	-
6	318388.03	2210435.93	Картометрический	1.00	-
7	318440.13	2210545.44	Картометрический	1.00	-
8	318465.03	2210579.50	Картометрический	1.00	-
9	318478.55	2210619.75	Картометрический	1.00	-
10	318486.17	2210772.29	Картометрический	1.00	-
11	318472.83	2210797.05	Картометрический	1.00	-
12	318482.40	2210826.26	Картометрический	1.00	-
13	318494.25	2210845.37	Картометрический	1.00	-
14	318510.64	2210870.70	Картометрический	1.00	-
15	318515.28	2210880.97	Картометрический	1.00	-
16	318431.73	2210938.37	Аналитический	0.10	-
17	318448.42	2210990.80	Аналитический	0.10	-
18	318438.37	2210996.14	Аналитический	0.10	-
19	318438.96	2211005.67	Аналитический	0.10	-
20	318398.26	2211027.83	Аналитический	0.10	-
21	318272.42	2211091.79	Аналитический	0.10	-
22	318122.08	2211172.81	Аналитический	0.10	-
23	317951.34	2211267.56	Аналитический	0.10	-
24	317907.07	2211288.20	Аналитический	0.10	-
25	317899.99	2211293.14	Картометрический	1.00	-
26	317821.55	2211323.74	Картометрический	1.00	-
27	317805.16	2211298.61	Картометрический	1.00	-
28	317777.46	2211300.47	Картометрический	1.00	-
29	317771.59	2211256.95	Картометрический	1.00	-
30	317903.17	2211236.96	Картометрический	1.00	-
31	317937.49	2211203.47	Картометрический	1.00	-
32	318002.22	2211162.72	Картометрический	1.00	-
33	318059.87	2211027.38	Картометрический	1.00	-
34	318237.91	2210986.67	Картометрический	1.00	-
35	318227.08	2210959.56	Картометрический	1.00	-

1	2	3	4	5	6
36	318333.69	2210906.59	Картометрический	1.00	-
37	318265.36	2210743.42	Картометрический	1.00	-
38	318115.40	2210798.18	Картометрический	1.00	-
39	318056.94	2210630.21	Картометрический	1.00	-
40	318077.43	2210622.31	Картометрический	1.00	-
41	318050.22	2210556.07	Картометрический	1.00	-
42	318133.83	2210525.01	Картометрический	1.00	-
43	318108.97	2210426.00	Картометрический	1.00	-
44	318107.41	2210421.09	Картометрический	1.00	-
45	318126.64	2210360.30	Картометрический	1.00	-
46	318258.17	2210324.30	Картометрический	1.00	-
47	318346.44	2210286.72	Картометрический	1.00	-
48	318340.89	2210248.77	Аналитический	0.20	-
49	318345.95	2210228.66	Аналитический	0.20	-
50	318389.49	2210241.73	Аналитический	0.20	-
1	318428.49	2210247.03	Картометрический	1.00	-
51	318428.00	2210999.20	Аналитический	0.10	-
52	318427.06	2210999.55	Аналитический	0.10	-
53	318428.68	2211003.99	Аналитический	0.10	-
54	318429.62	2211003.65	Аналитический	0.10	-
51	318428.00	2210999.20	Аналитический	0.10	-

## 3. Сведения о характерных точках части (частей) границы объекта

Обозначение характерных точек части границы	Координаты, м		Метод определения координат характерной точки	Средняя квадратическая погрешность положения характерной точки (Мt), м	Описание обозначения точки на местности (при наличии)
	X	Y			
1	2	3	4	5	6
Часть №					
-	-	-	-	-	-



ГРАФИЧЕСКОЕ ОПИСАНИЕ  
местоположения границ

Зона сельскохозяйственного использования в границах населенного пункта  
села Дедовочка - СХ1/4

(наименование объекта, местоположение границ которого описано (далее - объект))

Раздел 1

Сведения об объекте		
№ п/п	Характеристики объекта	Описание характеристик
1	2	3
1	Местоположение объекта	Воронежская область, Петропавловский муниципальный район, Новолыманское сельское поселение, село Дедовочка
2	Площадь объекта $\pm$ величина погрешности определения площади ( $P \pm \Delta P$ )	-
3	Иные характеристики объекта	-

Сведения о местоположении границ объекта					
1. Система координат: МСК - 36, зона 2					
2. Сведения о характерных точках границ объекта					
Обозначение характерных точек границ	Координаты, м		Метод определения координат характерной точки	Средняя квадратическая погрешность положения характерной точки (Мт), м	Описание обозначения точки на местности (при наличии)
	X	Y			
1	2	3	4	5	6
1	318056.94	2210630.21	Картометрический	1.00	-
2	318115.40	2210798.18	Картометрический	1.00	-
3	318265.36	2210743.42	Картометрический	1.00	-
4	318333.69	2210906.59	Картометрический	1.00	-
5	318227.08	2210959.56	Картометрический	1.00	-
6	318237.91	2210986.67	Картометрический	1.00	-
7	318059.87	2211027.38	Картометрический	1.00	-
8	318002.22	2211162.72	Картометрический	1.00	-
9	317937.49	2211203.47	Картометрический	1.00	-
10	317952.35	2211045.88	Картометрический	1.00	-
11	317955.54	2210932.31	Картометрический	1.00	-
12	317992.04	2210863.39	Картометрический	1.00	-
13	318005.96	2210856.54	Картометрический	1.00	-
14	317960.23	2210667.49	Картометрический	1.00	-
1	318056.94	2210630.21	Картометрический	1.00	-
15	317771.59	2211256.95	Картометрический	1.00	-
16	317777.46	2211300.47	Картометрический	1.00	-
17	317805.16	2211298.61	Картометрический	1.00	-
18	317821.55	2211323.74	Картометрический	1.00	-
19	317812.54	2211327.26	Картометрический	1.00	-
20	317656.73	2211385.14	Картометрический	1.00	-
21	317628.23	2211341.24	Картометрический	1.00	-
22	317638.89	2211336.74	Картометрический	1.00	-
23	317746.75	2211309.78	Картометрический	1.00	-
24	317749.15	2211260.35	Картометрический	1.00	-
15	317771.59	2211256.95	Картометрический	1.00	-

3. Сведения о характерных точках части (частей) границы объекта					
Обозначение характерных точек части границы	Координаты, м		Метод определения координат характерной точки	Средняя квадратическая погрешность положения характерной точки (Mf), м	Описание обозначения точки на местности (при наличии)
	X	Y			
1	2	3	4	5	6
Часть №					
-	-	-	-	-	-



ГРАФИЧЕСКОЕ ОПИСАНИЕ  
местоположения границ

Зона ритуальных объектов села Дедовочка - СН1/4

(наименование объекта, местоположение границ которого описано (далее - объект))

## Раздел 1

Сведения об объекте		
№ п/п	Характеристики объекта	Описание характеристик
1	2	3
1	Местоположение объекта	Воронежская область, Петропавловский муниципальный район, Новолыманское сельское поселение, село Дедовочка
2	Площадь объекта $\pm$ величина погрешности определения площади ( $P \pm \Delta P$ )	-
3	Иные характеристики объекта	-

Сведения о местоположении границ объекта					
1. Система координат: МСК - 36, зона 2					
2. Сведения о характерных точках границ объекта					
Обозначение характерных точек границ	Координаты, м		Метод определения координат характерной точки	Средняя квадратическая погрешность положения характерной точки (Мп), м	Описание обозначения точки на местности (при наличии)
	X	Y			
1	2	3	4	5	6
1	318515.28	2210880.97	Картометрический	1.00	-
2	318538.66	2210932.71	Картометрический	1.00	-
3	318541.33	2210937.54	Аналитический	0.10	-
4	318522.56	2210949.69	Картометрический	1.00	-
5	318516.84	2210955.73	Картометрический	1.00	-
6	318499.81	2210974.20	Картометрический	1.00	-
7	318478.33	2210986.43	Аналитический	0.10	-
8	318473.08	2210982.43	Аналитический	0.10	-
9	318467.34	2210985.69	Аналитический	0.10	-
10	318467.50	2210990.11	Аналитический	0.10	-
11	318452.88	2210995.14	Аналитический	0.10	-
12	318448.42	2210990.80	Аналитический	0.10	-
13	318431.73	2210938.37	Аналитический	0.10	-
1	318515.28	2210880.97	Картометрический	1.00	-
3. Сведения о характерных точках части (частей) границы объекта					
Обозначение характерных точек части границы	Координаты, м		Метод определения координат характерной точки	Средняя квадратическая погрешность положения характерной точки (Мп), м	Описание обозначения точки на местности (при наличии)
	X	Y			
1	2	3	4	5	6
Часть №					
-	-	-	-	-	-



Приложение № 5  
к правилам землепользования и застройки  
Новолиманского сельского поселения  
Петропавловского муниципального района  
Воронежской области

ГРАФИЧЕСКОЕ ОПИСАНИЕ МЕСТОПОЛОЖЕНИЯ ГРАНИЦ  
ТЕРРИТОРИАЛЬНЫХ ЗОН ХУТОРА КОТОВКА

ГРАФИЧЕСКОЕ ОПИСАНИЕ  
местоположения границ

Зона застройки индивидуальными жилыми домами хутора Котовка - Ж1/5  
(наименование объекта, местоположение границ которого описано (далее - объект))

## Раздел 1

Сведения об объекте		
№ п/п	Характеристики объекта	Описание характеристик
1	2	3
1	Местоположение объекта	Воронежская область, Петропавловский муниципальный район, Новолыманское сельское поселение, хутор Котовка
2	Площадь объекта $\pm$ величина погрешности определения площади ( $P \pm \Delta P$ )	-
3	Иные характеристики объекта	-

Сведения о местоположении границ объекта					
1. Система координат: МСК - 36, зона 2					
2. Сведения о характерных точках границ объекта					
Обозначение характерных точек границ	Координаты, м		Метод определения координат характерной точки	Средняя квадратическая погрешность положения характерной точки (Мп), м	Описание обозначения точки на местности (при наличии)
	X	Y			
1	2	3	4	5	6
1	324736.08	2207977.09	Картометрический	1.00	-
2	324689.43	2208043.08	Картометрический	1.00	-
3	324682.83	2208036.71	Картометрический	1.00	-
4	324650.34	2208085.65	Картометрический	1.00	-
5	324612.95	2208108.29	Картометрический	1.00	-
6	324573.97	2208116.51	Картометрический	1.00	-
7	324550.31	2208111.29	Картометрический	1.00	-
8	324534.35	2208099.85	Картометрический	1.00	-
9	324502.94	2208045.41	Картометрический	1.00	-
10	324491.37	2208059.34	Картометрический	1.00	-
11	324443.29	2208021.75	Картометрический	1.00	-
12	324382.87	2208081.83	Картометрический	1.00	-
13	324319.07	2208142.85	Картометрический	1.00	-
14	324188.84	2208243.16	Картометрический	1.00	-
15	324285.70	2208326.34	Картометрический	1.00	-
16	324352.76	2208400.70	Картометрический	1.00	-
17	324317.16	2208444.92	Картометрический	1.00	-
18	324343.03	2208475.18	Картометрический	1.00	-
19	324255.44	2208565.24	Картометрический	1.00	-
20	324211.78	2208609.92	Картометрический	1.00	-
21	324089.84	2208683.31	Картометрический	1.00	-
22	324030.33	2208715.59	Картометрический	1.00	-
23	323962.92	2208744.76	Картометрический	1.00	-
24	323786.41	2208816.51	Картометрический	1.00	-
25	323671.18	2208834.61	Картометрический	1.00	-
26	323651.33	2208813.29	Аналитический	0.10	-
27	323643.10	2208791.03	Аналитический	0.10	-
28	323637.79	2208778.20	Аналитический	0.10	-
29	323633.36	2208767.49	Аналитический	0.10	-
30	323630.12	2208761.00	Аналитический	0.10	-
31	323695.68	2208720.18	Аналитический	0.10	-
32	323702.92	2208650.75	Аналитический	0.10	-
33	323690.28	2208643.88	Аналитический	0.10	-
34	323651.39	2208638.54	Аналитический	0.10	-

1	2	3	4	5	6
35	323637.98	2208618.98	Аналитический	0.10	-
36	323622.58	2208519.74	Аналитический	0.10	-
37	324092.05	2208176.14	Картометрический	1.00	-
38	324386.37	2207953.46	Картометрический	1.00	-
39	324461.98	2207911.58	Картометрический	1.00	-
40	324491.91	2207839.55	Картометрический	1.00	-
41	324568.14	2207880.42	Картометрический	1.00	-
I	324736.08	2207977.09	Картометрический	1.00	-

## 3. Сведения о характерных точках части (частей) границы объекта

Обозначение характерных точек части границы	Координаты, м		Метод определения координат характерной точки	Средняя квадратическая погрешность положения характерной точки (Mf), м	Описание обозначения точки на местности (при наличии)
	X	Y			
1	2	3	4	5	6
Часть №					
-	-	-	-	-	-



ГРАФИЧЕСКОЕ ОПИСАНИЕ  
местоположения границ

Зона улиц, дорог, инженерной и транспортной инфраструктуры  
хутора Котовка - ИТ1/5

(наименование объекта, местоположение границ которого описано (далее - объект))

Раздел 1

Сведения об объекте		
№ п/п	Характеристики объекта	Описание характеристик
1	2	3
1	Местоположение объекта	Воронежская область, Петропавловский муниципальный район, Новолыманское сельское поселение, хутор Котовка
2	Площадь объекта $\pm$ величина погрешности определения площади ( $P \pm \Delta P$ )	-
3	Иные характеристики объекта	-

Сведения о местоположении границ объекта					
1. Система координат: МСК - 36, зона 2					
2. Сведения о характерных точках границ объекта					
Обозначение характерных точек границ	Координаты, м		Метод определения координат характерной точки	Средняя квадратическая погрешность положения характерной точки (Mf), м	Описание обозначения точки на местности (при наличии)
	X	Y			
1	2	3	4	5	6
1	323630.12	2208761.00	Аналитический	0.10	-
2	323633.36	2208767.49	Аналитический	0.10	-
3	323637.79	2208778.20	Аналитический	0.10	-
4	323643.10	2208791.03	Аналитический	0.10	-
5	323651.33	2208813.29	Аналитический	0.10	-
6	323640.92	2208807.11	Аналитический	0.10	-
7	323631.54	2208783.17	Аналитический	0.10	-
8	323624.29	2208764.63	Аналитический	0.10	-
1	323630.12	2208761.00	Аналитический	0.10	-
3. Сведения о характерных точках части (частей) границы объекта					
Обозначение характерных точек части границы	Координаты, м		Метод определения координат характерной точки	Средняя квадратическая погрешность положения характерной точки (Mf), м	Описание обозначения точки на местности (при наличии)
	X	Y			
1	2	3	4	5	6
Часть №					
-	-	-	-	-	-



Приложение № 6  
к правилам землепользования и застройки  
Новолиманского сельского поселения  
Петропавловского муниципального района  
Воронежской области

ГРАФИЧЕСКОЕ ОПИСАНИЕ МЕСТОПОЛОЖЕНИЯ ГРАНИЦ  
ТЕРРИТОРИАЛЬНЫХ ЗОН СЕЛА ПРОГОРЕЛОЕ

ГРАФИЧЕСКОЕ ОПИСАНИЕ  
местоположения границ

Зона застройки индивидуальными жилыми домами села Прогорелое - Ж1/6  
(наименование объекта, местоположение границ которого описано (далее - объект))

## Раздел 1

Сведения об объекте		
№ п/п	Характеристики объекта	Описание характеристик
1	2	3
1	Местоположение объекта	Воронежская область, Петропавловский муниципальный район, Новолиманское сельское поселение, село Прогорелое
2	Площадь объекта $\pm$ величина погрешности определения площади ( $P \pm \Delta P$ )	-
3	Иные характеристики объекта	-

Сведения о местоположении границ объекта					
1. Система координат: МСК - 36, зона 2					
2. Сведения о характерных точках границ объекта					
Обозначение характерных точек границ	Координаты, м		Метод определения координат характерной точки	Средняя квадратическая погрешность положения характерной точки (Мп), м	Описание обозначения точки на местности (при наличии)
	X	Y			
1	2	3	4	5	6
1	323366.79	2206470.34	Картометрический	1.00	-
2	323346.35	2206571.75	Картометрический	1.00	-
3	323281.84	2206604.61	Картометрический	1.00	-
4	323194.55	2206620.53	Картометрический	1.00	-
5	323179.96	2206542.49	Картометрический	1.00	-
6	323172.39	2206537.35	Картометрический	1.00	-
7	323148.64	2206543.08	Картометрический	1.00	-
8	323088.12	2206579.47	Картометрический	1.00	-
9	323053.95	2206509.67	Картометрический	1.00	-
10	322933.06	2206514.30	Картометрический	1.00	-
11	322990.91	2206615.17	Картометрический	1.00	-
12	322927.35	2206652.84	Картометрический	1.00	-
13	322865.63	2206553.31	Картометрический	1.00	-
14	322464.47	2206865.36	Картометрический	1.00	-
15	322429.13	2206827.41	Картометрический	1.00	-
16	322370.71	2206887.51	Картометрический	1.00	-
17	322336.00	2206836.63	Картометрический	1.00	-
18	322287.87	2206870.10	Картометрический	1.00	-
19	322275.06	2206901.84	Картометрический	1.00	-
20	322272.30	2206969.87	Картометрический	1.00	-
21	322288.67	2206999.77	Картометрический	1.00	-
22	322335.03	2206995.30	Картометрический	1.00	-
23	322402.40	2206936.69	Картометрический	1.00	-
24	322424.29	2206964.35	Картометрический	1.00	-
25	322385.12	2206995.62	Картометрический	1.00	-
26	322442.02	2207060.59	Картометрический	1.00	-
27	322407.40	2207114.67	Картометрический	1.00	-
28	322339.47	2207061.24	Картометрический	1.00	-
29	322306.21	2207088.26	Картометрический	1.00	-
30	322274.70	2207123.18	Картометрический	1.00	-
31	322300.47	2207182.66	Картометрический	1.00	-
32	322288.12	2207220.54	Картометрический	1.00	-
33	322262.32	2207263.13	Аналитический	0.10	-
34	322243.27	2207232.40	Аналитический	0.10	-

1	2	3	4	5	6
35	322239.01	2207227.23	Аналитический	0.10	-
36	322236.95	2207222.23	Аналитический	0.10	-
37	322233.63	2207215.19	Аналитический	0.10	-
38	322227.03	2207199.72	Аналитический	0.10	-
39	322226.06	2207196.49	Аналитический	0.10	-
40	322222.13	2207183.90	Аналитический	0.10	-
41	322221.55	2207181.76	Аналитический	0.10	-
42	322222.07	2207177.92	Аналитический	0.10	-
43	322223.14	2207173.36	Аналитический	0.10	-
44	322225.34	2207165.18	Аналитический	0.10	-
45	322228.02	2207161.66	Аналитический	0.10	-
46	322232.47	2207156.55	Аналитический	0.10	-
47	322239.18	2207149.64	Аналитический	0.10	-
48	322249.12	2207140.71	Аналитический	0.10	-
49	322240.80	2207128.02	Аналитический	0.10	-
50	322237.72	2207130.66	Аналитический	0.10	-
51	322232.78	2207135.24	Аналитический	0.10	-
52	322224.58	2207144.66	Аналитический	0.10	-
53	322221.10	2207149.17	Аналитический	0.10	-
54	322219.17	2207151.99	Аналитический	0.10	-
55	322218.16	2207151.91	Аналитический	0.10	-
56	322216.73	2207139.46	Аналитический	0.10	-
57	322205.54	2207141.10	Аналитический	0.10	-
58	322208.99	2207161.80	Аналитический	0.10	-
59	322210.70	2207174.96	Аналитический	0.10	-
60	322212.08	2207184.12	Аналитический	0.10	-
61	322214.95	2207195.79	Аналитический	0.10	-
62	322218.53	2207206.25	Аналитический	0.10	-
63	322221.67	2207213.14	Аналитический	0.10	-
64	322224.75	2207219.88	Аналитический	0.10	-
65	322228.55	2207227.39	Аналитический	0.10	-
66	322233.52	2207236.39	Аналитический	0.10	-
67	322241.83	2207250.90	Аналитический	0.10	-
68	322249.38	2207263.73	Аналитический	0.10	-
69	322255.04	2207277.55	Аналитический	0.10	-
70	322251.34	2207291.62	Аналитический	0.10	-
71	322256.88	2207296.93	Аналитический	0.10	-
72	322261.03	2207288.77	Аналитический	0.10	-
73	322274.49	2207313.08	Аналитический	0.10	-
74	322291.80	2207352.53	Аналитический	0.10	-
75	322286.52	2207384.67	Картометрический	1.00	-
76	322249.38	2207454.22	Картометрический	1.00	-
77	322126.40	2207340.41	Картометрический	1.00	-
78	322077.34	2207326.36	Картометрический	1.00	-
79	321997.08	2207201.65	Картометрический	1.00	-
80	321978.25	2207146.28	Картометрический	1.00	-
81	321956.53	2207151.11	Картометрический	1.00	-
82	321961.03	2207188.30	Картометрический	1.00	-

1	2	3	4	5	6
83	321961.95	2207239.12	Картометрический	1.00	-
84	321922.23	2207240.67	Картометрический	1.00	-
85	321862.36	2207187.08	Картометрический	1.00	-
86	321909.65	2207121.57	Картометрический	1.00	-
87	321921.77	2207089.48	Картометрический	1.00	-
88	321970.87	2207022.53	Картометрический	1.00	-
89	322037.50	2206952.76	Картометрический	1.00	-
90	322121.82	2206869.57	Картометрический	1.00	-
91	322281.27	2206709.78	Картометрический	1.00	-
92	322326.84	2206659.05	Картометрический	1.00	-
93	322367.10	2206583.18	Картометрический	1.00	-
94	322390.33	2206505.03	Картометрический	1.00	-
95	322842.45	2206275.87	Картометрический	1.00	-
96	322892.08	2206261.30	Картометрический	1.00	-
97	322970.29	2206272.89	Картометрический	1.00	-
98	323032.22	2206284.25	Картометрический	1.00	-
99	323108.03	2206301.19	Картометрический	1.00	-
100	323177.32	2206312.16	Картометрический	1.00	-
101	323216.30	2206329.54	Картометрический	1.00	-
102	323237.57	2206356.56	Картометрический	1.00	-
103	323264.41	2206376.19	Картометрический	1.00	-
104	323285.41	2206385.15	Картометрический	1.00	-
105	323317.60	2206412.03	Картометрический	1.00	-
1	323366.79	2206470.34	Картометрический	1.00	-

## 3. Сведения о характерных точках части (частей) границы объекта

Обозначение характерных точек части границы	Координаты, м		Метод определения координат характерной точки	Средняя квадратическая погрешность положения характерной точки (M <sub>t</sub> ), м	Описание обозначения точки на местности (при наличии)
	X	Y			
1	2	3	4	5	6
Часть №					
-	-	-	-	-	-



ГРАФИЧЕСКОЕ ОПИСАНИЕ  
местоположения границ

Зона улиц, дорог, инженерной и транспортной инфраструктуры  
села Прогорелое - ИТГ1/6

(наименование объекта, местоположение границ которого описано (далее - объект))

Раздел 1

Сведения об объекте		
№ п/п	Характеристики объекта	Описание характеристик
1	2	3
1	Местоположение объекта	Воронежская область, Петропавловский муниципальный район, Новолыманское сельское поселение, село Прогорелое
2	Площадь объекта $\pm$ величина погрешности определения площади ( $P \pm \Delta P$ )	-
3	Иные характеристики объекта	-

## Раздел 2

Сведения о местоположении границ объекта					
1. Система координат: МСК - 36, зона 2					
2. Сведения о характерных точках границ объекта					
Обозначение характерных точек границ	Координаты, м		Метод определения координат характерной точки	Средняя квадратическая погрешность положения характерной точки (Мп), м	Описание обозначения точки на местности (при наличии)
	X	Y			
1	2	3	4	5	6
1	322249.12	2207140.71	Аналитический	0.10	-
2	322239.18	2207149.64	Аналитический	0.10	-
3	322232.47	2207156.55	Аналитический	0.10	-
4	322228.02	2207161.66	Аналитический	0.10	-
5	322225.34	2207165.18	Аналитический	0.10	-
6	322223.14	2207173.36	Аналитический	0.10	-
7	322222.07	2207177.92	Аналитический	0.10	-
8	322221.55	2207181.76	Аналитический	0.10	-
9	322222.13	2207183.90	Аналитический	0.10	-
10	322226.06	2207196.49	Аналитический	0.10	-
11	322227.03	2207199.72	Аналитический	0.10	-
12	322233.63	2207215.19	Аналитический	0.10	-
13	322236.95	2207222.23	Аналитический	0.10	-
14	322239.01	2207227.23	Аналитический	0.10	-
15	322243.27	2207232.40	Аналитический	0.10	-
16	322262.32	2207263.13	Аналитический	0.10	-
17	322275.35	2207286.50	Аналитический	0.10	-
18	322297.85	2207328.69	Аналитический	0.10	-
19	322320.64	2207374.73	Аналитический	0.10	-
20	322331.89	2207396.16	Аналитический	0.10	-
21	322342.03	2207413.48	Аналитический	0.10	-
22	322337.21	2207418.95	Аналитический	0.10	-
23	322321.27	2207401.02	Аналитический	0.10	-
24	322298.86	2207347.49	Аналитический	0.10	-
25	322298.55	2207347.70	Аналитический	0.10	-
26	322291.80	2207352.53	Аналитический	0.10	-
27	322274.49	2207313.08	Аналитический	0.10	-
28	322261.03	2207288.77	Аналитический	0.10	-
29	322256.88	2207296.93	Аналитический	0.10	-
30	322251.34	2207291.62	Аналитический	0.10	-
31	322255.04	2207277.55	Аналитический	0.10	-
32	322249.38	2207263.73	Аналитический	0.10	-
33	322241.83	2207250.90	Аналитический	0.10	-
34	322233.52	2207236.39	Аналитический	0.10	-

1	2	3	4	5	6
35	322228.55	2207227.39	Аналитический	0.10	-
36	322224.75	2207219.88	Аналитический	0.10	-
37	322221.67	2207213.14	Аналитический	0.10	-
38	322218.53	2207206.25	Аналитический	0.10	-
39	322214.95	2207195.79	Аналитический	0.10	-
40	322212.08	2207184.12	Аналитический	0.10	-
41	322210.70	2207174.96	Аналитический	0.10	-
42	322208.99	2207161.80	Аналитический	0.10	-
43	322205.54	2207141.10	Аналитический	0.10	-
44	322216.73	2207139.46	Аналитический	0.10	-
45	322218.16	2207151.91	Аналитический	0.10	-
46	322219.17	2207151.99	Аналитический	0.10	-
47	322221.10	2207149.17	Аналитический	0.10	-
48	322224.58	2207144.66	Аналитический	0.10	-
49	322232.78	2207135.24	Аналитический	0.10	-
50	322237.72	2207130.66	Аналитический	0.10	-
51	322240.80	2207128.02	Аналитический	0.10	-
1	322249.12	2207140.71	Аналитический	0.10	-

## 3. Сведения о характерных точках части (частей) границы объекта

Обозначение характерных точек части границы	Координаты, м		Метод определения координат характерной точки	Средняя квадратическая погрешность положения характерной точки (M <sub>t</sub> ), м	Описание обозначения точки на местности (при наличии)
	X	Y			
1	2	3	4	5	6
Часть №					
-	-	-	-	-	-



ГРАФИЧЕСКОЕ ОПИСАНИЕ  
местоположения границЗона сельскохозяйственного использования в границах населенного пункта  
села Прогорелое - СХ1/6

(наименование объекта, местоположение границ которого описано (далее - объект))

## Раздел 1

Сведения об объекте		
№ п/п	Характеристики объекта	Описание характеристик
1	2	3
1	Местоположение объекта	Воронежская область, Петропавловский муниципальный район, Новолиманское сельское поселение, село Прогорелое
2	Площадь объекта $\pm$ величина погрешности определения площади ( $P \pm \Delta P$ )	-
3	Иные характеристики объекта	-

Сведения о местоположении границ объекта					
1. Система координат: МСК - 36, зона 2					
2. Сведения о характерных точках границ объекта					
Обозначение характерных точек границ	Координаты, м		Метод определения координат характерной точки	Средняя квадратическая погрешность положения характерной точки (Мт), м	Описание обозначения точки на местности (при наличии)
	X	Y			
1	2	3	4	5	6
1	322464.47	2206865.36	Картометрический	1.00	-
2	322583.17	2207035.73	Картометрический	1.00	-
3	322549.32	2207053.96	Картометрический	1.00	-
4	322448.97	2207109.88	Картометрический	1.00	-
5	322441.64	2207116.81	Картометрический	1.00	-
6	322425.10	2207131.85	Картометрический	1.00	-
7	322432.20	2207143.92	Аналитический	0.10	-
8	322420.04	2207150.72	Аналитический	0.10	-
9	322307.76	2207254.96	Аналитический	0.10	-
10	322302.00	2207260.94	Аналитический	0.10	-
11	322278.10	2207284.22	Аналитический	0.10	-
12	322275.35	2207286.50	Аналитический	0.10	-
13	322262.32	2207263.13	Картометрический	1.00	-
14	322288.12	2207220.54	Картометрический	1.00	-
15	322300.47	2207182.66	Картометрический	1.00	-
16	322274.70	2207123.18	Картометрический	1.00	-
17	322306.21	2207088.26	Картометрический	1.00	-
18	322339.47	2207061.24	Картометрический	1.00	-
19	322407.40	2207114.67	Картометрический	1.00	-
20	322442.02	2207060.59	Картометрический	1.00	-
21	322385.12	2206995.62	Картометрический	1.00	-
22	322424.29	2206964.35	Картометрический	1.00	-
23	322402.40	2206936.69	Картометрический	1.00	-
24	322335.03	2206995.30	Картометрический	1.00	-
25	322288.67	2206999.77	Картометрический	1.00	-
26	322272.30	2206969.87	Картометрический	1.00	-
27	322275.06	2206901.84	Картометрический	1.00	-
28	322287.87	2206870.10	Картометрический	1.00	-
29	322336.00	2206836.63	Картометрический	1.00	-
30	322370.71	2206887.51	Картометрический	1.00	-
31	322429.13	2206827.41	Картометрический	1.00	-
1	322464.47	2206865.36	Картометрический	1.00	-

3. Сведения о характерных точках части (частей) границы объекта					
Обозначение характерных точек части границы	Координаты, м		Метод определения координат характерной точки	Средняя квадратическая погрешность положения характерной точки (Mf), м	Описание обозначения точки на местности (при наличии)
	X	Y			
1	2	3	4	5	6
Часть №					
-	-	-	-	-	-



ГРАФИЧЕСКОЕ ОПИСАНИЕ  
местоположения границ

Зона ритуальных объектов села Прогорелое - СН1/6

(наименование объекта, местоположение границ которого описано (далее - объект))

## Раздел 1

Сведения об объекте		
№ п/п	Характеристики объекта	Описание характеристик
1	2	3
1	Местоположение объекта	Воронежская область, Петропавловский муниципальный район, Новолыманское сельское поселение, село Прогорелое
2	Площадь объекта $\pm$ величина погрешности определения площади ( $P \pm \Delta P$ )	-
3	Иные характеристики объекта	-

Сведения о местоположении границ объекта					
1. Система координат: МСК - 36, зона 2					
2. Сведения о характерных точках границ объекта					
Обозначение характерных точек границ	Координаты, м		Метод определения координат характерной точки	Средняя квадратическая погрешность положения характерной точки (Мп), м	Описание обозначения точки на местности (при наличии)
	X	Y			
1	2	3	4	5	6
1	322432.20	2207143.92	Картометрический	1.00	-
2	322499.77	2207234.36	Аналитический	0.10	-
3	322346.70	2207408.03	Аналитический	0.10	-
4	322342.03	2207413.48	Аналитический	0.10	-
5	322331.89	2207396.16	Аналитический	0.10	-
6	322320.64	2207374.73	Аналитический	0.10	-
7	322297.85	2207328.69	Аналитический	0.10	-
8	322275.35	2207286.50	Аналитический	0.10	-
9	322278.10	2207284.22	Аналитический	0.10	-
10	322302.00	2207260.94	Аналитический	0.10	-
11	322307.76	2207254.96	Аналитический	0.10	-
12	322420.04	2207150.72	Аналитический	0.10	-
1	322432.20	2207143.92	Картометрический	1.00	-
3. Сведения о характерных точках части (частей) границы объекта					
Обозначение характерных точек части границы	Координаты, м		Метод определения координат характерной точки	Средняя квадратическая погрешность положения характерной точки (Мп), м	Описание обозначения точки на местности (при наличии)
	X	Y			
1	2	3	4	5	6
Часть №					
-	-	-	-	-	-



Приложение № 7  
к правилам землепользования и застройки  
Новолиманского сельского поселения  
Петропавловского муниципального района  
Воронежской области

ГРАФИЧЕСКОЕ ОПИСАНИЕ МЕСТОПОЛОЖЕНИЯ ГРАНИЦ  
ТЕРРИТОРИАЛЬНЫХ ЗОН ХУТОРА РУБЕЖ

ГРАФИЧЕСКОЕ ОПИСАНИЕ  
местоположения границ

---

Зона застройки индивидуальными жилыми домами хутора Рубеж - Ж1/7  
(наименование объекта, местоположение границ которого описано (далее - объект))

---

## Раздел 1

Сведения об объекте		
№ п/п	Характеристики объекта	Описание характеристик
1	2	3
1	Местоположение объекта	Воронежская область, Петропавловский муниципальный район, Новолыманское сельское поселение, хутор Рубеж
2	Площадь объекта $\pm$ величина погрешности определения площади ( $P \pm \Delta P$ )	-
3	Иные характеристики объекта	-

## Раздел 2

Сведения о местоположении границ объекта					
1. Система координат: МСК - 36, зона 2					
2. Сведения о характерных точках границ объекта					
Обозначение характерных точек границ	Координаты, м		Метод определения координат характерной точки	Средняя квадратическая погрешность положения характерной точки (Мп), м	Описание обозначения точки на местности (при наличии)
	X	Y			
1	2	3	4	5	6
1	307274.11	2218238.68	Аналитический	0.10	-
2	307294.46	2218251.47	Картометрический	5.00	-
3	307283.39	2218273.46	Картометрический	5.00	-
4	307300.74	2218286.88	Картометрический	5.00	-
5	307232.18	2218389.82	Картометрический	5.00	-
6	307202.69	2218373.57	Картометрический	5.00	-
7	307134.03	2218458.54	Картометрический	5.00	-
8	307112.70	2218461.05	Картометрический	5.00	-
9	307218.13	2218305.52	Картометрический	5.00	-
1	307274.11	2218238.68	Аналитический	0.10	-
3. Сведения о характерных точках части (частей) границы объекта					
Обозначение характерных точек части границы	Координаты, м		Метод определения координат характерной точки	Средняя квадратическая погрешность положения характерной точки (Мп), м	Описание обозначения точки на местности (при наличии)
	X	Y			
1	2	3	4	5	6
Часть №					
-	-	-	-	-	-



ГРАФИЧЕСКОЕ ОПИСАНИЕ  
местоположения границ

Зона улиц, дорог, инженерной и транспортной инфраструктуры хутора Рубеж - ИТ1/7  
(наименование объекта, местоположение границ которого описано (далее - объект))

## Раздел 1

Сведения об объекте		
№ п/п	Характеристики объекта	Описание характеристик
1	2	3
1	Местоположение объекта	Воронежская область, Петропавловский муниципальный район, Новолиманское сельское поселение, хутор Рубеж
2	Площадь объекта $\pm$ величина погрешности определения площади ( $P \pm \Delta P$ )	-
3	Иные характеристики объекта	-

## Раздел 2

Сведения о местоположении границ объекта					
1. Система координат: МСК - 36, зона 2					
2. Сведения о характерных точках границ объекта					
Обозначение характерных точек границ	Координаты, м		Метод определения координат характерной точки	Средняя квадратическая погрешность положения характерной точки (Мп), м	Описание обозначения точки на местности (при наличии)
	X	Y			
1	2	3	4	5	6
1	307274.11	2218238.68	Аналитический	0.10	-
2	307218.13	2218305.52	Аналитический	0.10	-
3	307112.70	2218461.05	Аналитический	0.10	-
4	307093.68	2218455.86	Аналитический	0.10	-
5	307202.49	2218293.34	Аналитический	0.10	-
6	307275.12	2218205.70	Аналитический	0.10	-
7	307260.66	2218230.23	Аналитический	0.10	-
1	307274.11	2218238.68	Аналитический	0.10	-
3. Сведения о характерных точках части (частей) границы объекта					
Обозначение характерных точек части границы	Координаты, м		Метод определения координат характерной точки	Средняя квадратическая погрешность положения характерной точки (Мп), м	Описание обозначения точки на местности (при наличии)
	X	Y			
1	2	3	4	5	6
Часть №					
-	-	-	-	-	-



ГРАФИЧЕСКОЕ ОПИСАНИЕ  
местоположения границ

Зона сельскохозяйственного использования в границах населенного пункта  
хутора Рубеж - СХ1/7

(наименование объекта, местоположение границ которого описано (далее - объект))

Раздел 1

Сведения об объекте		
№ п/п	Характеристики объекта	Описание характеристик
1	2	3
1	Местоположение объекта	Воронежская область, Петропавловский муниципальный район, Новолшманское сельское поселение, хутор Рубеж
2	Площадь объекта $\pm$ величина погрешности определения площади ( $P \pm \Delta P$ )	-
3	Иные характеристики объекта	-

## Раздел 2

Сведения о местоположении границ объекта					
1. Система координат: МСК - 36, зона 2					
2. Сведения о характерных точках границ объекта					
Обозначение характерных точек границ	Координаты, м		Метод определения координат характерной точки	Средняя квадратическая погрешность положения характерной точки (Мf), м	Описание обозначения точки на местности (при наличии)
	X	Y			
1	2	3	4	5	6
1	307275.12	2218205.70	Аналитический	0.10	-
2	307202.49	2218293.34	Аналитический	0.10	-
3	307093.68	2218455.86	Аналитический	0.10	-
4	307050.11	2218443.96	Картометрический	1.00	-
5	306997.70	2218418.43	Картометрический	1.00	-
6	307058.90	2218331.36	Картометрический	1.00	-
7	307069.99	2218300.05	Картометрический	1.00	-
8	307065.05	2218277.86	Картометрический	1.00	-
9	307022.56	2218295.40	Картометрический	1.00	-
10	307006.28	2218257.26	Картометрический	1.00	-
11	307089.99	2218210.66	Картометрический	1.00	-
12	307086.43	2218177.31	Картометрический	1.00	-
13	307091.78	2218135.18	Картометрический	1.00	-
14	307138.17	2218142.71	Картометрический	1.00	-
15	307133.76	2218203.67	Картометрический	1.00	-
16	307203.37	2218206.71	Картометрический	1.00	-
17	307208.93	2218200.53	Картометрический	1.00	-
18	307212.53	2218186.92	Картометрический	1.00	-
19	307225.26	2218175.94	Картометрический	1.00	-
1	307275.12	2218205.70	Аналитический	0.10	-
3. Сведения о характерных точках части (частей) границы объекта					
Обозначение характерных точек части границы	Координаты, м		Метод определения координат характерной точки	Средняя квадратическая погрешность положения характерной точки (Мf), м	Описание обозначения точки на местности (при наличии)
	X	Y			
1	2	3	4	5	6
Часть №					
-	-	-	-	-	-



Приложение № 8  
к правилам землепользования и застройки  
Новолиманского сельского поселения  
Петропавловского муниципального района  
Воронежской области

ГРАФИЧЕСКОЕ ОПИСАНИЕ МЕСТОПОЛОЖЕНИЯ ГРАНИЦ  
ТЕРРИТОРИАЛЬНЫХ ЗОН, РАСПОЛОЖЕННЫХ ЗА ГРАНИЦАМИ  
НАСЕЛЕННЫХ ПУНКТОВ НА ТЕРРИТОРИИ  
НОВОЛИМАНСКОГО СЕЛЬСКОГО ПОСЕЛЕНИЯ

ГРАФИЧЕСКОЕ ОПИСАНИЕ  
местоположения границ

Зона улиц, дорог, инженерной и транспортной инфраструктуры за границами  
населенных пунктов - ИТ1

(наименование объекта, местоположение границ которого описано (далее - объект))

Раздел 1

Сведения об объекте		
№ п/п	Характеристики объекта	Описание характеристик
1	2	3
1	Местоположение объекта	Воронежская область, Петропавловский муниципальный район, Новолыманское сельское поселение
2	Площадь объекта $\pm$ величина погрешности определения площади ( $P \pm \Delta P$ )	-
3	Иные характеристики объекта	-

Сведения о местоположении границ объекта					
1. Система координат: МСК - 36, зона 2					
2. Сведения о характерных точках границ объекта					
Обозначение характерных точек границ	Координаты, м		Метод определения координат характерной точки	Средняя квадратическая погрешность положения характерной точки (Мп), м	Описание обозначения точки на местности (при наличии)
	X	Y			
1	2	3	4	5	6
1	328800.24	2212302.16	Аналитический	0.20	-
2	328785.59	2212312.15	Аналитический	0.20	-
3	328779.08	2212318.01	Аналитический	0.20	-
4	328752.08	2212303.28	Аналитический	0.50	-
5	328701.70	2212268.07	Аналитический	0.50	-
6	328593.77	2212192.73	Аналитический	0.50	-
7	328538.73	2212153.26	Аналитический	0.50	-
8	328425.81	2212073.64	Аналитический	0.50	-
9	328244.78	2211944.74	Аналитический	0.50	-
10	328119.20	2211853.73	Аналитический	0.50	-
11	328052.82	2211804.57	Аналитический	0.50	-
12	326995.67	2211050.79	Аналитический	0.50	-
13	326979.32	2211043.90	Аналитический	0.50	-
14	326739.31	2210871.56	Аналитический	0.50	-
15	326305.20	2210457.84	Аналитический	0.50	-
16	326287.94	2210444.32	Аналитический	0.30	-
17	326019.10	2210190.37	Аналитический	0.50	-
18	325180.54	2209397.28	Аналитический	0.50	-
19	325138.82	2209359.11	Аналитический	0.50	-
20	324872.45	2209106.12	Аналитический	0.50	-
21	324830.66	2209066.69	Аналитический	0.50	-
22	324763.73	2209003.92	Аналитический	0.50	-
23	324721.37	2208963.74	Аналитический	0.50	-
24	324659.61	2208907.07	Аналитический	0.50	-
25	324606.70	2208869.30	Аналитический	0.50	-
26	324485.43	2208801.52	Аналитический	0.50	-
27	324311.46	2208704.66	Аналитический	0.50	-
28	324275.07	2208685.79	Аналитический	0.50	-
29	324257.03	2208678.72	Аналитический	0.50	-
30	324240.96	2208673.67	Аналитический	0.50	-
31	324220.01	2208671.87	Аналитический	0.50	-
32	324213.49	2208673.88	Аналитический	0.50	-
33	324193.52	2208679.34	Аналитический	0.50	-
34	324149.92	2208696.28	Аналитический	0.50	-
35	324063.91	2208734.06	Аналитический	0.50	-

1	2	3	4	5	6
36	323960.82	2208780.36	Аналитический	0.50	-
37	323855.39	2208828.00	Аналитический	0.50	-
38	323772.93	2208865.79	Аналитический	0.50	-
39	323694.72	2208902.52	Аналитический	0.50	-
40	323696.45	2208917.06	Аналитический	0.50	-
41	323684.24	2208923.36	Аналитический	0.50	-
42	323677.45	2208916.12	Аналитический	0.50	-
43	323670.70	2208914.35	Аналитический	0.50	-
44	323646.48	2208922.96	Аналитический	0.50	-
45	323635.15	2208928.30	Аналитический	0.50	-
46	323530.87	2208975.51	Аналитический	0.50	-
47	323494.69	2208991.10	Аналитический	0.50	-
48	323493.61	2208996.87	Аналитический	0.50	-
49	323493.92	2209002.55	Аналитический	0.50	-
50	323482.47	2209006.96	Аналитический	0.50	-
51	323478.99	2209001.33	Аналитический	0.50	-
52	323474.47	2208999.94	Аналитический	0.50	-
53	323465.28	2209003.31	Аналитический	0.50	-
54	323462.61	2209004.42	Аналитический	0.50	-
55	323448.33	2209010.94	Аналитический	0.50	-
56	323403.92	2209030.66	Аналитический	0.50	-
57	323352.04	2209055.07	Аналитический	0.50	-
58	323307.95	2209075.35	Аналитический	0.50	-
59	323289.70	2209083.97	Аналитический	0.50	-
60	323254.06	2209101.42	Аналитический	0.50	-
61	323153.67	2209151.55	Аналитический	0.50	-
62	323148.94	2209153.47	Аналитический	0.10	-
63	323284.21	2209079.00	Аналитический	0.10	-
64	323278.71	2209070.15	Аналитический	0.10	-
65	323344.41	2209038.77	Аналитический	0.50	-
66	323397.17	2209015.64	Аналитический	0.50	-
67	323470.01	2208983.49	Аналитический	0.50	-
68	323523.74	2208959.50	Аналитический	0.50	-
69	323646.43	2208903.72	Аналитический	0.50	-
70	323660.14	2208894.33	Аналитический	0.50	-
71	323657.66	2208886.22	Аналитический	0.50	-
72	323655.62	2208875.09	Аналитический	0.50	-
73	323651.20	2208859.90	Аналитический	0.50	-
74	323630.36	2208804.12	Аналитический	0.50	-
75	323616.72	2208772.97	Аналитический	0.10	-
76	323595.10	2208733.59	Аналитический	0.10	-
77	323575.85	2208713.77	Аналитический	0.10	-
78	323541.79	2208692.22	Аналитический	0.10	-
79	323356.30	2208606.18	Аналитический	0.10	-
80	323351.12	2208609.13	Аналитический	0.10	-
81	323344.95	2208604.66	Аналитический	0.10	-
82	323345.48	2208599.58	Аналитический	0.10	-
83	323171.79	2208522.14	Аналитический	0.10	-

1	2	3	4	5	6
84	323146.47	2208509.93	Аналитический	0.50	-
85	323112.68	2208495.00	Аналитический	0.50	-
86	323097.89	2208488.04	Картометрический	5.00	-
87	323115.34	2208475.27	Картометрический	5.00	-
88	323121.20	2208477.98	Аналитический	0.50	-
89	323153.13	2208493.12	Аналитический	0.50	-
90	323189.55	2208510.05	Аналитический	0.50	-
91	323189.65	2208510.10	Аналитический	0.50	-
92	323363.21	2208589.05	Аналитический	0.50	-
93	323376.17	2208581.35	Аналитический	0.50	-
94	323384.56	2208586.67	Аналитический	0.50	-
95	323380.98	2208594.85	Аналитический	0.50	-
96	323382.38	2208597.55	Аналитический	0.50	-
97	323386.02	2208600.02	Аналитический	0.50	-
98	323397.11	2208605.13	Аналитический	0.10	-
99	323433.81	2208621.78	Аналитический	0.10	-
100	323480.54	2208642.73	Аналитический	0.10	-
101	323504.46	2208654.12	Аналитический	0.10	-
102	323554.48	2208679.04	Аналитический	0.10	-
103	323571.11	2208689.03	Аналитический	0.10	-
104	323582.70	2208696.31	Аналитический	0.10	-
105	323593.99	2208705.49	Аналитический	0.10	-
106	323608.14	2208721.59	Аналитический	0.10	-
107	323610.72	2208725.24	Аналитический	0.10	-
108	323615.34	2208732.08	Аналитический	0.10	-
109	323622.15	2208745.23	Аналитический	0.10	-
110	323630.12	2208761.00	Аналитический	0.10	-
111	323624.29	2208764.63	Аналитический	0.10	-
112	323631.54	2208783.17	Аналитический	0.10	-
113	323640.92	2208807.11	Аналитический	0.10	-
114	323651.33	2208813.29	Аналитический	0.10	-
115	323667.28	2208854.65	Аналитический	0.50	-
116	323672.80	2208868.40	Аналитический	0.50	-
117	323679.45	2208878.61	Аналитический	0.50	-
118	323686.69	2208884.34	Аналитический	0.50	-
119	323765.45	2208849.43	Аналитический	0.50	-
120	323848.05	2208811.57	Аналитический	0.50	-
121	323953.28	2208764.01	Аналитический	0.50	-
122	324056.51	2208717.65	Аналитический	0.50	-
123	324143.16	2208679.60	Аналитический	0.50	-
124	324188.06	2208662.17	Аналитический	0.50	-
125	324210.30	2208657.98	Аналитический	0.50	-
126	324219.29	2208655.29	Аналитический	0.50	-
127	324246.06	2208657.56	Аналитический	0.50	-
128	324278.28	2208667.68	Аналитический	0.50	-
129	324310.01	2208683.59	Аналитический	0.50	-
130	324494.38	2208786.57	Аналитический	0.50	-
131	324613.47	2208854.07	Аналитический	0.50	-

1	2	3	4	5	6
132	324670.78	2208894.80	Аналитический	0.50	-
133	324776.68	2208990.01	Аналитический	0.50	-
134	324885.51	2209092.32	Аналитический	0.50	-
135	325151.94	2209345.36	Аналитический	0.50	-
136	325280.27	2209468.44	Аналитический	0.50	-
137	325407.30	2209589.68	Аналитический	0.50	-
138	325514.98	2209692.11	Аналитический	0.50	-
139	325642.20	2209813.00	Аналитический	0.50	-
140	325780.76	2209944.33	Аналитический	0.50	-
141	325915.02	2210066.65	Аналитический	0.50	-
142	326059.77	2210201.62	Аналитический	0.50	-
143	326185.40	2210326.15	Аналитический	0.50	-
144	326439.76	2210564.96	Аналитический	0.50	-
145	326552.00	2210671.40	Аналитический	0.50	-
146	326656.38	2210770.17	Аналитический	0.50	-
147	326735.10	2210842.85	Аналитический	0.50	-
148	326757.29	2210863.33	Аналитический	0.50	-
149	326855.22	2210934.98	Аналитический	0.50	-
150	326997.98	2211034.68	Аналитический	0.50	-
151	327019.86	2211050.17	Аналитический	0.50	-
152	327328.77	2211270.94	Аналитический	0.50	-
153	327592.33	2211457.73	Аналитический	0.50	-
154	327793.95	2211600.53	Аналитический	0.50	-
155	327920.30	2211690.36	Аналитический	0.50	-
156	328032.28	2211769.63	Аналитический	0.50	-
157	328155.28	2211855.33	Аналитический	0.50	-
158	328436.79	2212058.14	Аналитический	0.50	-
159	328549.74	2212137.78	Аналитический	0.50	-
160	328604.74	2212177.22	Аналитический	0.50	-
161	328712.54	2212252.46	Аналитический	0.50	-
162	328762.79	2212286.55	Аналитический	0.50	-
163	328790.43	2212299.72	Аналитический	0.50	-
1	328800.24	2212302.16	Аналитический	0.20	-
164	322437.36	2207539.42	Картометрический	5.00	-
165	322433.68	2207545.78	Картометрический	5.00	-
166	322427.46	2207558.11	Картометрический	5.00	-
167	322416.54	2207544.37	Аналитический	0.50	-
168	322396.55	2207516.13	Аналитический	0.50	-
169	322372.28	2207485.25	Аналитический	0.50	-
170	322358.69	2207466.77	Аналитический	0.50	-
171	322345.17	2207449.02	Аналитический	0.50	-
172	322324.25	2207417.90	Аналитический	0.50	-
173	322307.39	2207385.32	Аналитический	0.50	-
174	322291.80	2207352.53	Аналитический	0.10	-
175	322298.55	2207347.70	Аналитический	0.10	-
176	322298.86	2207347.49	Аналитический	0.10	-
177	322321.27	2207401.02	Аналитический	0.10	-

1	2	3	4	5	6
178	322337.21	2207418.95	Аналитический	0.10	-
179	322342.03	2207413.48	Аналитический	0.10	-
180	322359.53	2207438.66	Аналитический	0.50	-
181	322375.53	2207459.01	Аналитический	0.50	-
182	322425.25	2207523.69	Аналитический	0.50	-
164	322437.36	2207539.42	Картометрический	5.00	-
183	320957.52	2209958.84	Аналитический	0.10	-
184	320957.00	2209961.06	Аналитический	0.10	-
185	320731.58	2210043.50	Аналитический	0.10	-
186	320671.37	2210068.01	Аналитический	0.10	-
187	320674.85	2210072.61	Аналитический	0.10	-
188	320674.75	2210072.63	Картометрический	1.00	-
189	320494.25	2210147.53	Картометрический	1.00	-
190	320500.35	2210133.82	Картометрический	1.00	-
191	320503.60	2210126.08	Картометрический	1.00	-
192	320693.76	2210049.06	Аналитический	0.50	-
193	320832.34	2210000.45	Аналитический	0.50	-
183	320957.52	2209958.84	Аналитический	0.10	-
194	318499.88	2210974.27	Картометрический	1.00	-
195	318467.15	2211010.07	Картометрический	1.00	-
196	318426.64	2211032.33	Аналитический	0.50	-
197	318310.02	2211098.91	Аналитический	0.50	-
198	318140.30	2211191.10	Аналитический	0.50	-
199	318070.07	2211226.98	Картометрический	1.00	-
200	317900.02	2211293.19	Аналитический	0.10	-
201	317907.07	2211288.20	Аналитический	0.10	-
202	317951.34	2211267.56	Аналитический	0.10	-
203	318122.08	2211172.81	Аналитический	0.10	-
204	318272.42	2211091.79	Аналитический	0.10	-
205	318398.26	2211027.83	Аналитический	0.10	-
206	318438.96	2211005.67	Аналитический	0.10	-
207	318438.37	2210996.14	Аналитический	0.10	-
208	318448.42	2210990.80	Аналитический	0.10	-
209	318452.88	2210995.14	Аналитический	0.10	-
210	318467.50	2210990.11	Аналитический	0.10	-
211	318467.34	2210985.69	Аналитический	0.10	-
212	318473.08	2210982.43	Аналитический	0.10	-
213	318478.33	2210986.43	Аналитический	0.10	-
194	318499.88	2210974.27	Картометрический	1.00	-
214	317392.86	2211557.30	Картометрический	1.00	-
215	317395.88	2211575.23	Картометрический	1.00	-
216	317307.60	2211593.24	Аналитический	0.50	-
217	317267.30	2211599.77	Аналитический	0.10	-
218	317266.37	2211587.99	Аналитический	0.10	-
219	317230.85	2211595.40	Аналитический	0.10	-

1	2	3	4	5	6
220	317197.03	2211599.45	Аналитический	0.10	-
221	317197.43	2211590.13	Аналитический	0.10	-
222	317223.05	2211590.17	Аналитический	0.50	-
223	317252.00	2211586.38	Аналитический	0.50	-
224	317304.64	2211575.16	Аналитический	0.50	-
214	317392.86	2211557.30	Картометрический	1.00	-
225	314158.07	2211823.71	Аналитический	0.10	-
226	314157.23	2211826.68	Аналитический	0.50	-
227	314134.61	2211880.96	Аналитический	0.50	-
228	314107.34	2211948.84	Аналитический	0.50	-
229	314095.52	2211983.65	Аналитический	0.50	-
230	314075.12	2212077.00	Аналитический	0.50	-
231	314072.57	2212115.49	Аналитический	0.50	-
232	314080.67	2212163.17	Аналитический	0.50	-
233	314089.34	2212189.03	Аналитический	0.50	-
234	314097.43	2212207.21	Аналитический	0.50	-
235	314140.86	2212253.72	Аналитический	0.50	-
236	314187.19	2212301.60	Аналитический	0.50	-
237	314198.09	2212314.85	Аналитический	0.50	-
238	314202.62	2212321.23	Аналитический	0.50	-
239	314205.28	2212328.26	Аналитический	0.50	-
240	314205.90	2212339.38	Аналитический	0.50	-
241	314203.52	2212357.90	Аналитический	0.50	-
242	314188.55	2212402.54	Аналитический	0.50	-
243	314155.90	2212454.72	Аналитический	0.50	-
244	314139.51	2212487.43	Аналитический	0.50	-
245	314089.97	2212597.16	Картометрический	5.00	-
246	314087.94	2212560.13	Картометрический	5.00	-
247	314124.22	2212481.03	Аналитический	0.50	-
248	314142.80	2212446.43	Аналитический	0.50	-
249	314173.90	2212397.07	Аналитический	0.50	-
250	314188.05	2212357.99	Аналитический	0.50	-
251	314190.84	2212335.15	Аналитический	0.50	-
252	314185.15	2212323.16	Аналитический	0.50	-
253	314175.63	2212313.49	Аналитический	0.50	-
254	314127.94	2212266.26	Аналитический	0.50	-
255	314082.80	2212217.80	Аналитический	0.50	-
256	314071.75	2212194.80	Аналитический	0.50	-
257	314063.23	2212164.17	Аналитический	0.50	-
258	314054.48	2212115.10	Аналитический	0.50	-
259	314055.20	2212089.76	Аналитический	0.50	-
260	314064.68	2212031.58	Аналитический	0.50	-
261	314080.02	2211974.21	Аналитический	0.50	-
262	314090.33	2211942.95	Аналитический	0.50	-
263	314123.70	2211861.62	Аналитический	0.50	-
264	314131.11	2211842.95	Аналитический	0.10	-
225	314158.07	2211823.71	Аналитический	0.10	-

1	2	3	4	5	6
265	308960.00	2217086.19	Картометрический	5.00	-
266	308970.18	2217102.46	Картометрический	5.00	-
267	308961.03	2217107.12	Аналитический	0.50	-
268	308938.07	2217120.49	Аналитический	0.50	-
269	308605.80	2217314.24	Аналитический	0.50	-
270	308273.42	2217537.74	Аналитический	0.50	-
271	307915.92	2217709.61	Аналитический	0.50	-
272	307885.32	2217720.10	Аналитический	0.50	-
273	307784.32	2217760.19	Аналитический	0.50	-
274	307706.21	2217791.90	Аналитический	0.50	-
275	307570.73	2217895.32	Аналитический	0.50	-
276	307489.98	2217967.48	Аналитический	0.50	-
277	307485.69	2217970.64	Аналитический	0.50	-
278	307321.39	2218157.88	Аналитический	0.50	-
279	307328.56	2218164.36	Аналитический	0.50	-
280	307274.11	2218238.68	Аналитический	0.10	-
281	307260.66	2218230.23	Аналитический	0.10	-
282	307275.12	2218205.70	Аналитический	0.10	-
283	307330.93	2218128.38	Аналитический	0.50	-
284	307476.41	2217954.72	Аналитический	0.50	-
285	307554.77	2217878.02	Аналитический	0.50	-
286	307698.00	2217775.84	Аналитический	0.50	-
287	307827.45	2217724.57	Аналитический	0.50	-
288	307909.69	2217692.65	Аналитический	0.50	-
289	308264.44	2217522.11	Аналитический	0.50	-
290	308498.35	2217358.99	Аналитический	0.50	-
291	308808.91	2217168.09	Аналитический	0.50	-
292	308928.61	2217103.44	Аналитический	0.50	-
293	308951.12	2217091.00	Аналитический	0.50	-
265	308960.00	2217086.19	Картометрический	5.00	-

## 3. Сведения о характерных точках части (частей) границы объекта

Обозначение характерных точек части границы	Координаты, м		Метод определения координат характерной точки	Средняя квадратическая погрешность положения характерной точки (Мп), м	Описание обозначения точки на местности (при наличии)
	X	Y			
1	2	3	4	5	6
Часть №	-	-	-	-	-



ГРАФИЧЕСКОЕ ОПИСАНИЕ  
местоположения границ

Зона сельскохозяйственного производства за границами населенных пунктов - СХ2  
(наименование объекта, местоположение границ которого описано (далее - объект))

## Раздел 1

Сведения об объекте		
№ п/п	Характеристики объекта	Описание характеристик
1	2	3
1	Местоположение объекта	Воронежская область, Петропавловский муниципальный район, Новолыманское сельское поселение
2	Площадь объекта $\pm$ величина погрешности определения площади ( $P \pm \text{Дельта } P$ )	-
3	Иные характеристики объекта	-

Сведения о местоположении границ объекта					
1. Система координат: МСК - 36, зона 2					
2. Сведения о характерных точках границ объекта					
Обозначение характерных точек границ	Координаты, м		Метод определения координат характерной точки	Средняя квадратическая погрешность положения характерной точки (Мп), м	Описание обозначения точки на местности (при наличии)
	X	Y			
1	2	3	4	5	6
1	324482.78	2208102.24	Картометрический	1.00	-
2	324563.99	2208180.58	Картометрический	1.00	-
3	324459.35	2208295.11	Картометрический	1.00	-
4	324401.31	2208339.11	Картометрический	1.00	-
5	324326.34	2208245.14	Картометрический	1.00	-
1	324482.78	2208102.24	Картометрический	1.00	-
6	322752.40	2206695.48	Картометрический	1.00	-
7	322857.31	2206914.87	Картометрический	1.00	-
8	322735.57	2206977.82	Картометрический	1.00	-
9	322724.76	2206981.42	Картометрический	1.00	-
10	322583.17	2207035.73	Картометрический	1.00	-
11	322464.47	2206865.36	Картометрический	1.00	-
6	322752.40	2206695.48	Картометрический	1.00	-
12	323648.53	2209042.69	Картометрический	1.00	-
13	323727.15	2209158.88	Картометрический	1.00	-
14	323572.09	2209286.06	Картометрический	1.00	-
15	323476.23	2209169.96	Картометрический	1.00	-
12	323648.53	2209042.69	Картометрический	1.00	-
16	322701.10	2208791.23	Картометрический	1.00	-
17	322809.93	2208980.22	Картометрический	1.00	-
18	322577.09	2209123.61	Картометрический	1.00	-
19	322565.34	2209156.58	Картометрический	1.00	-
20	322554.75	2209163.37	Картометрический	1.00	-
21	322532.62	2209144.68	Картометрический	1.00	-
22	322431.61	2209206.18	Картометрический	1.00	-
23	322386.62	2209225.71	Картометрический	1.00	-
24	322312.85	2209119.31	Картометрический	1.00	-
25	322378.42	2209075.77	Картометрический	1.00	-
26	322357.78	2209039.28	Картометрический	1.00	-
16	322701.10	2208791.23	Картометрический	1.00	-
27	318546.11	2210557.19	Картометрический	1.00	-

28	318595.84	2210646.95	Картометрический	1.00	-
29	318607.11	2210672.96	Картометрический	1.00	-
30	318585.24	2210684.72	Картометрический	1.00	-
31	318585.28	2210693.20	Картометрический	1.00	-
32	318596.63	2210715.90	Картометрический	1.00	-
33	318584.99	2210724.92	Картометрический	1.00	-
34	318582.09	2210726.88	Картометрический	1.00	-
35	318511.84	2210775.67	Картометрический	1.00	-
36	318494.65	2210601.21	Картометрический	1.00	-
37	318497.32	2210591.94	Картометрический	1.00	-
38	318505.79	2210582.44	Картометрический	1.00	-
27	318546.11	2210557.19	Картометрический	1.00	-
39	316486.61	2211584.56	Картометрический	1.00	-
40	316493.69	2211647.88	Картометрический	1.00	-
41	316423.90	2211694.62	Картометрический	1.00	-
42	316300.31	2211724.35	Картометрический	1.00	-
43	316267.30	2211605.91	Картометрический	1.00	-
44	316428.15	2211580.86	Картометрический	1.00	-
39	316486.61	2211584.56	Картометрический	1.00	-
45	316041.09	2211793.44	Картометрический	1.00	-
46	316056.79	2211845.53	Картометрический	1.00	-
47	316035.69	2211852.52	Картометрический	1.00	-
48	315948.53	2211884.49	Картометрический	1.00	-
49	315963.26	2211938.61	Картометрический	1.00	-
50	315978.40	2211980.15	Картометрический	1.00	-
51	315975.26	2211986.74	Картометрический	1.00	-
52	315953.95	2212000.95	Картометрический	1.00	-
53	315956.90	2212006.79	Картометрический	1.00	-
54	315885.17	2212036.75	Картометрический	5.00	-
55	315838.67	2212048.31	Картометрический	5.00	-
56	315791.67	2211852.04	Картометрический	1.00	-
45	316041.09	2211793.44	Картометрический	1.00	-
57	316054.86	2211906.15	Картометрический	1.00	-
58	316055.76	2211908.32	Картометрический	1.00	-
59	316061.74	2211921.89	Картометрический	1.00	-
60	316000.74	2211945.24	Картометрический	1.00	-
61	315992.96	2211928.41	Картометрический	1.00	-
57	316054.86	2211906.15	Картометрический	1.00	-
62	315696.00	2211730.65	Картометрический	1.00	-
63	315701.40	2211778.95	Картометрический	1.00	-
64	315577.36	2211796.79	Картометрический	1.00	-
65	315571.39	2211748.36	Картометрический	1.00	-
66	315614.21	2211743.34	Картометрический	1.00	-
62	315696.00	2211730.65	Картометрический	1.00	-

67	315278.39	2211767.05	Картометрический	1.00	-
68	315233.29	2211792.55	Картометрический	1.00	-
69	315132.14	2211832.58	Картометрический	1.00	-
70	315080.60	2211840.26	Картометрический	1.00	-
71	315049.37	2211829.97	Картометрический	1.00	-
72	314960.87	2211646.61	Картометрический	1.00	-
73	315048.97	2211602.48	Картометрический	1.00	-
74	315076.91	2211666.62	Картометрический	1.00	-
75	315123.55	2211777.53	Картометрический	1.00	-
76	315252.33	2211722.97	Картометрический	1.00	-
67	315278.39	2211767.05	Картометрический	1.00	-
77	314050.38	2212099.79	Картометрический	1.00	-
78	314040.17	2212114.33	Картометрический	1.00	-
79	314015.06	2212140.47	Картометрический	1.00	-
80	313990.82	2212147.84	Картометрический	1.00	-
81	313968.59	2212156.17	Картометрический	1.00	-
82	313928.17	2212188.69	Картометрический	1.00	-
83	313903.44	2212219.60	Картометрический	1.00	-
84	313843.70	2212157.79	Картометрический	1.00	-
85	313868.83	2212131.01	Картометрический	1.00	-
86	313847.46	2212108.47	Картометрический	1.00	-
87	313845.24	2212058.11	Картометрический	1.00	-
88	313847.38	2212023.64	Картометрический	1.00	-
89	313882.32	2212003.25	Картометрический	1.00	-
90	313911.46	2211990.24	Картометрический	1.00	-
91	313939.93	2211989.23	Картометрический	1.00	-
92	313965.87	2211991.99	Картометрический	1.00	-
93	314010.27	2212043.42	Картометрический	1.00	-
94	314042.43	2212084.71	Картометрический	1.00	-
77	314050.38	2212099.79	Картометрический	1.00	-

## 3. Сведения о характерных точках части (частей) границы объекта

Обозначение характерных точек части границы	Координаты, м		Метод определения координат характерной точки	Средняя квадратическая погрешность положения характерной точки (Мп), м	Описание обозначения точки на местности (при наличии)
	X	Y			
1	2	3	4	5	6
Часть №					
-	-	-	-	-	-



ГРАФИЧЕСКОЕ ОПИСАНИЕ  
местоположения границ

---

Зона ритуальных объектов за границами населенных пунктов - СН1  
(наименование объекта, местоположение границ которого описано (далее - объект))

---

## Раздел 1

Сведения об объекте		
№ п/п	Характеристики объекта	Описание характеристик
1	2	3
1	Местоположение объекта	Воронежская область, Петропавловский муниципальный район, Новолыманское сельское поселение
2	Площадь объекта $\pm$ величина погрешности определения площади ( $P \pm \Delta P$ )	-
3	Иные характеристики объекта	-

Сведения о местоположении границ объекта					
1. Система координат: МСК - 36, зона 2					
2. Сведения о характерных точках границ объекта					
Обозначение характерных точек границ	Координаты, м		Метод определения координат характерной точки	Средняя квадратическая погрешность положения характерной точки (M <sub>t</sub> ), м	Описание обозначения точки на местности (при наличии)
	X	Y			
1	2	3	4	5	6
1	307039.11	2218589.16	Аналитический	2.50	-
2	307057.21	2218596.36	Аналитический	2.50	-
3	307067.61	2218629.96	Аналитический	2.50	-
4	307042.21	2218647.31	Аналитический	2.50	-
5	307018.51	2218648.21	Аналитический	2.50	-
6	306997.51	2218649.18	Аналитический	2.50	-
7	306985.21	2218637.31	Аналитический	2.50	-
1	307039.11	2218589.16	Аналитический	2.50	-
3. Сведения о характерных точках части (частей) границы объекта					
Обозначение характерных точек части границы	Координаты, м		Метод определения координат характерной точки	Средняя квадратическая погрешность положения характерной точки (M <sub>t</sub> ), м	Описание обозначения точки на местности (при наличии)
	X	Y			
1	2	3	4	5	6
Часть №					
-	-	-	-	-	-



ГРАФИЧЕСКОЕ ОПИСАНИЕ  
местоположения границ

Зона обработки, утилизации, обезвреживания, размещения твердых коммунальных  
отходов за границами населенных пунктов - СН2

(наименование объекта, местоположение границ которого описано (далее - объект))

Раздел 1

Сведения об объекте		
№ п/п	Характеристики объекта	Описание характеристик
1	2	3
1	Местоположение объекта	Воронежская область, Петропавловский муниципальный район, Новолыманское сельское поселение
2	Площадь объекта $\pm$ величина погрешности определения площади ( $P \pm \Delta P$ )	-
3	Иные характеристики объекта	-

Сведения о местоположении границ объекта					
1. Система координат: МСК - 36, зона 2					
2. Сведения о характерных точках границ объекта					
Обозначение характерных точек границ	Координаты, м		Метод определения координат характерной точки	Средняя квадратическая погрешность положения характерной точки (Мf), м	Описание обозначения точки на местности (при наличии)
	X	Y			
1	2	3	4	5	6
1	321820.99	2210252.01	Картометрический	1.00	-
2	321878.55	2210339.70	Картометрический	1.00	-
3	321792.10	2210431.38	Картометрический	1.00	-
4	321668.99	2210498.41	Картометрический	1.00	-
5	321563.74	2210374.71	Картометрический	1.00	-
6	321539.11	2210339.21	Картометрический	1.00	-
7	321670.00	2210260.10	Картометрический	1.00	-
1	321820.99	2210252.01	Картометрический	1.00	-
8	315740.97	2212152.66	Аналитический	2.50	-
9	315815.11	2212260.59	Аналитический	2.50	-
10	315659.97	2212354.46	Аналитический	2.50	-
11	315609.77	2212305.05	Аналитический	2.50	-
12	315472.24	2212154.75	Аналитический	2.50	-
13	315495.54	2212123.33	Аналитический	2.50	-
14	315677.92	2212152.75	Аналитический	2.50	-
8	315740.97	2212152.66	Аналитический	2.50	-
3. Сведения о характерных точках части (частей) границы объекта					
Обозначение характерных точек части границы	Координаты, м		Метод определения координат характерной точки	Средняя квадратическая погрешность положения характерной точки (Мf), м	Описание обозначения точки на местности (при наличии)
	X	Y			
1	2	3	4	5	6
Часть №	-	-	-	-	-

