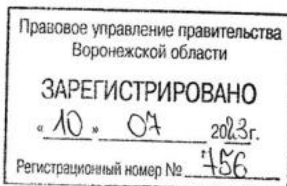




ДЕПАРТАМЕНТ
АРХИТЕКТУРЫ И ГРАДОСТРОИТЕЛЬСТВА
ВОРОНЕЖСКОЙ ОБЛАСТИ



ПРИКАЗ

27.06.2023

№ 45-01-04/571

г. Воронеж

**Об утверждении правил землепользования и застройки
Титареvского сельского поселения Кантемировского
муниципального района Воронежской области**

В соответствии с Градостроительным кодексом Российской Федерации, Федеральным законом от 06.10.2003 № 131-ФЗ «Об общих принципах организации местного самоуправления в Российской Федерации», законами Воронежской области от 07.07.2006 № 61-ОЗ «О регулировании градостроительной деятельности в Воронежской области», от 20.12.2018 № 173-ОЗ «О перераспределении полномочий по утверждению правил землепользования и застройки между органами местного самоуправления поселений Воронежской области, городского округа город Нововоронеж, Борисоглебского городского округа и исполнительными органами государственной власти Воронежской области», постановлением Правительства Воронежской области от 31.12.2014 № 1240 «Об утверждении Положения о департаменте архитектуры и градостроительства Воронежской области», на основании приказа департамента архитектуры и градостроительства Воронежской области от 30.12.2019 № 45-01-04/900 «О подготовке проектов правил землепользования и застройки поселений Богучарского, Бутурлиновского, Грибановского, Калачееvского, Каменского, Кантемировского, Нижнедевицкого, Новохопёрского, Острогожского,

Петропавловского, Поворинского, Репьёвского, Росошанского, Титаревского, Терновского и Эртильского муниципальных районов и Борисоглебского городского округа Воронежской области», с учетом заключения о результатах публичных слушаний от 06.06.2023

п р и к а з ы в а ю:

1. Утвердить правила землепользования и застройки Титаревского сельского поселения Кантемировского муниципального района Воронежской области согласно приложению к настоящему приказу.

2. Признать утратившими силу следующие решения Совета народных депутатов Титаревского сельского поселения Кантемировского муниципального района Воронежской области:

- от 27.10.2017 № 115 «Об утверждении Правил землепользования и застройки Титаревского сельского поселения»;

- от 28.09.2018 № 160 «О внесении изменений и дополнений в решение Совета народных депутатов Титаревского сельского поселения от 27.10.2017 года № 115 «Об утверждении Правил землепользования и застройки Титаревского сельского поселения Кантемировского муниципального района Воронежской области».

3. Признать утратившими силу следующие приказы департамента архитектуры и градостроительства Воронежской области:

- от 09.03.2021 № 45-01-04/183 «О внесении изменения в правила землепользования и застройки Титаревского сельского поселения Кантемировского муниципального района Воронежской области»;

- от 18.05.2022 № 45-01-04/446 «О внесении изменения в правила землепользования и застройки Титаревского сельского поселения Кантемировского муниципального района Воронежской области».

4. Контроль исполнения настоящего приказа оставляю за собой.

Заместитель руководителя департамента
архитектуры и градостроительства
Воронежской области – начальник отдела
территориального планирования

С.М. Беляева

Приложение

УТВЕРЖДЕНЫ
приказом департамента
архитектуры и градостроительства
Воронежской области
от 27.06.2023 № 45-01-04/571

**ПРАВИЛА ЗЕМЛЕПОЛЬЗОВАНИЯ И ЗАСТРОЙКИ
ТИТАРЕВСКОГО СЕЛЬСКОГО ПОСЕЛЕНИЯ
КАНТЕМИРОВСКОГО МУНИЦИПАЛЬНОГО РАЙОНА
ВОРОНЕЖСКОЙ ОБЛАСТИ**

**ЧАСТЬ I. ПОРЯДОК ПРИМЕНЕНИЯ ПРАВИЛ
ЗЕМЛЕПОЛЬЗОВАНИЯ И ЗАСТРОЙКИ И ВНЕСЕНИЯ В НИХ
ИЗМЕНЕНИЙ**

Раздел 1. Общие положения

**1. Предмет регулирования и цели подготовки Правил
землепользования и застройки Титаревского сельского поселения
Кантемировского муниципального района Воронежской области**

1. Правила землепользования и застройки Титаревского сельского поселения Кантемировского муниципального района Воронежской области (далее – Правила) являются документом градостроительного зонирования, который утверждается нормативным правовым актом департамента архитектуры и градостроительства Воронежской области и в котором устанавливаются территориальные зоны, градостроительные регламенты, порядок применения такого документа и порядок внесения в него изменений.

2. Правила разработаны в соответствии с Градостроительным кодексом Российской Федерации (далее – ГрК РФ), Земельным кодексом Российской Федерации, Федеральным законом от 06.10.2003 № 131-ФЗ «Об общих принципах организации местного самоуправления в Российской Федерации», иными нормативными правовыми актами Российской Федерации, Воронежской области, муниципальными правовыми актами

муниципального образования с учетом положений нормативных актов и документов, определяющих основные направления социально-экономического и градостроительного развития муниципального образования, а также сведений Единого государственного реестра недвижимости, сведений, документов и материалов, содержащихся в государственных информационных системах обеспечения градостроительной деятельности.

3. Правила разработаны в целях:

- создания условий для устойчивого развития территории муниципального образования, сохранения окружающей среды и объектов культурного наследия;
- создания условий для планировки территории муниципального образования;
- обеспечения прав и законных интересов физических и юридических лиц, в том числе правообладателей земельных участков и объектов капитального строительства;
- создания условий для привлечения инвестиций, в том числе путем предоставления возможности выбора наиболее эффективных видов разрешенного использования земельных участков и объектов капитального строительства.

2. Основные понятия, используемые в Правилах

В настоящих Правилах используются основные понятия, установленные законодательством Российской Федерации.

3. Сфера применения Правил

1. Действие настоящих Правил распространяется на всю территорию Титаревского сельского поселения Кантемировского муниципального района Воронежской области. Правила обязательны для соблюдения органами государственной власти, органами местного самоуправления, физическими и юридическими лицами, при осуществлении ими градостроительной

деятельности на территории Титаревского сельского поселения Кантемировского муниципального района Воронежской области.

2. Настоящие Правила применяются наряду с:

– техническими регламентами и иными обязательными требованиями, установленными в соответствии с законодательством в целях обеспечения безопасности жизни и здоровья людей, надежности и безопасности зданий, строений и сооружений, сохранения окружающей природной среды и объектов культурного наследия;

– региональными и местными нормативами градостроительного проектирования.

4. Содержание и порядок применения Правил

1. Правила включают в себя:

- 1) порядок их применения и внесения изменений в Правила;
- 2) карту градостроительного зонирования;
- 3) градостроительные регламенты.

Обязательным приложением к настоящим Правилам являются сведения о границах территориальных зон, которые должны содержать графическое описание местоположения границ территориальных зон, перечень координат характерных точек этих границ в системе координат, используемой для ведения Единого государственного реестра недвижимости.

2. Порядок применения Правил и внесения в них изменений включает в себя положения:

1) о регулировании землепользования и застройки;

2) об изменении видов разрешенного использования земельных участков и объектов капитального строительства физическими и юридическими лицами;

3) о подготовке документации по планировке территории органами местного самоуправления;

4) о проведении общественных обсуждений или публичных слушаний по вопросам землепользования и застройки;

- 5) о внесении изменений в Правила;
- 6) о регулировании иных вопросов землепользования и застройки.

5. Использование объектов недвижимости, не соответствующих настоящим Правилам

1. Земельные участки или объекты капитального строительства, виды разрешенного использования, предельные (минимальные и (или) максимальные) размеры и предельные параметры которых не соответствуют градостроительному регламенту, могут использоваться без установления срока приведения их в соответствие с градостроительным регламентом, за исключением случаев, если использование таких земельных участков и объектов капитального строительства опасно для жизни или здоровья человека, для окружающей среды, объектов культурного наследия.

2. Реконструкция указанных в подпункте 1 настоящего пункта объектов капитального строительства может осуществляться только путем приведения таких объектов в соответствие с градостроительным регламентом или путем уменьшения их несоответствия предельным параметрам разрешенного строительства, реконструкции. Изменение видов разрешенного использования указанных земельных участков и объектов капитального строительства может осуществляться путем приведения их в соответствие с видами разрешенного использования земельных участков и объектов капитального строительства, установленными градостроительным регламентом.

3. В случае если использование указанных в подпункте 1 настоящего пункта земельных участков и объектов капитального строительства продолжается и опасно для жизни или здоровья человека, для окружающей среды, объектов культурного наследия, в соответствии с федеральными законами может быть наложен запрет на использование таких земельных участков и объектов.

6. Открытость и доступность информации о землепользовании и застройке

1. Настоящие Правила являются открытыми и общедоступными.
2. Настоящие Правила подлежат опубликованию в порядке, установленном для официального опубликования нормативных правовых актов Воронежской области, и размещению в федеральной государственной информационной системе территориального планирования и в государственной информационной системе обеспечения градостроительной деятельности.

Раздел 2. Положения о регулировании землепользования и застройки

7. Перераспределение полномочий между органами местного самоуправления Титаревского сельского поселения Кантемировского муниципального района Воронежской области и департаментом архитектуры и градостроительства Воронежской области

1. На основании Закона Воронежской области от 20.12.2018 № 173-ОЗ «О перераспределении полномочий по утверждению правил землепользования и застройки между органами местного самоуправления поселений Воронежской области, городского округа город Нововоронеж, Борисоглебского городского округа и исполнительными органами государственной власти Воронежской области» (далее – Закон Воронежской области) и в соответствии со статьей 8.2 ГрК РФ, частью 3 статьи 6 Федерального закона от 21.12.2021 № 414-ФЗ «Об общих принципах организации публичной власти в субъектах Российской Федерации», частью 1.2 статьи 17 Федерального закона от 06.10.2003 № 131-ФЗ «Об общих принципах организации местного самоуправления в Российской Федерации» полномочия по утверждению Правил перераспределены между органами местного самоуправления Титаревского сельского поселения Кантемировского муниципального района Воронежской области и департаментом архитектуры и градостроительства Воронежской области

(далее – Уполномоченный орган) на срок, установленный Законом Воронежской области.

2. После истечения срока, указанного в Законе Воронежской области, полномочия Уполномоченного органа, предусмотренные настоящими Правилами, осуществляются органами местного самоуправления Титаревского сельского поселения Кантемировского муниципального района Воронежской области в соответствии с требованиями ГрК РФ.

8. Полномочия Уполномоченного органа по вопросам землепользования и застройки

1. Полномочия Уполномоченного органа по вопросам землепользования и застройки включают:

1) принятие решений о подготовке проекта Правил, о подготовке проекта о внесении изменений в Правила;

2) утверждение Правил, утверждение внесения изменений в Правила;

3) принятие решений о предоставлении разрешений на условно разрешенный вид использования объектов капитального строительства или земельного участка;

4) принятие решений о предоставлении разрешения на отклонение от предельных параметров разрешенного строительства, реконструкции объектов капитального строительства;

5) иные полномочия в соответствии с действующим законодательством.

9. Комиссия по подготовке проектов Правил

1. Комиссия по подготовке проектов правил землепользования и застройки поселений Воронежской области, городского округа город Нововоронеж, Борисоглебского городского округа (далее – Комиссия) является специально созданным постоянно действующим коллегиальным органом при Уполномоченном органе в целях реализации полномочий, указанных в пункте 8 настоящих Правил, перераспределенных в соответствии

с Законом Воронежской области и обеспечения выполнения задач градостроительного зонирования.

2. Комиссия создается и прекращает свою деятельность приказом Уполномоченного органа.

3. Состав и порядок деятельности Комиссии утверждается приказом Уполномоченного органа.

Раздел 3. Положения об изменении видов разрешенного использования земельных участков и объектов капитального строительства физическими и юридическими лицами

10. Изменение видов разрешенного использования земельных участков и объектов капитального строительства

1. Для каждой из установленных настоящими Правилами территориальных зон могут устанавливаться основные, условно разрешенные и вспомогательные виды разрешенного использования земельных участков и объектов капитального строительства.

2. Изменение одного вида разрешенного использования земельных участков и объектов капитального строительства на другой вид такого использования осуществляется в соответствии с градостроительным регламентом при условии соблюдения требований технических регламентов.

3. Основные и вспомогательные виды разрешенного использования земельных участков и объектов капитального строительства правообладателями земельных участков и объектов капитального строительства, за исключением органов государственной власти, органов местного самоуправления, государственных и муниципальных учреждений, государственных и муниципальных унитарных предприятий, выбираются самостоятельно без дополнительных разрешений и согласования.

4. Решения об изменении одного вида разрешенного использования земельных участков и объектов капитального строительства, расположенных на землях, на которые действие градостроительных регламентов не

распространяется или для которых градостроительные регламенты не устанавливаются, на другой вид такого использования принимаются в соответствии с федеральными законами.

11. Предоставление разрешения на условно разрешенный вид использования земельного участка или объекта капитального строительства

1. Физическое или юридическое лицо, заинтересованное в предоставлении разрешения на условно разрешенный вид использования земельного участка или объекта капитального строительства (далее - разрешение на условно разрешенный вид использования), направляет заявление о предоставлении разрешения на условно разрешенный вид использования в Комиссию. Заявление о предоставлении разрешения на условно разрешенный вид использования может быть направлено в форме электронного документа, подписанного электронной подписью в соответствии с требованиями Федерального закона от 06.04.2011 № 63-ФЗ «Об электронной подписи».

2. Порядок предоставления разрешения на условно разрешенный вид использования земельного участка или объекта капитального строительства определен статьей 39 ГрК РФ.

3. Проект решения о предоставлении разрешения на условно разрешенный вид использования подлежит рассмотрению на общественных обсуждениях или публичных слушаниях, проводимых в порядке, установленном статьей 5.1 ГрК РФ, с учетом положений статьи 39 ГрК РФ.

12. Предоставление разрешения на отклонение от предельных параметров разрешенного строительства, реконструкции объектов капитального строительства

1. Правообладатели земельных участков, размеры которых меньше установленных градостроительным регламентом минимальных размеров земельных участков либо конфигурация, инженерно-геологические или иные характеристики которых неблагоприятны для застройки, вправе обратиться за разрешениями на отклонение от предельных параметров разрешенного

строительства, реконструкции объектов капитального строительства (далее также – разрешение на отклонение от предельных параметров).

2. Правообладатели земельных участков вправе обратиться за разрешениями на отклонение от предельных параметров разрешенного строительства, реконструкции объектов капитального строительства, если такое отклонение необходимо в целях однократного изменения одного или нескольких предельных параметров разрешенного строительства, реконструкции объектов капитального строительства, установленных градостроительным регламентом для конкретной территориальной зоны, не более чем на десять процентов.

3. Порядок предоставления разрешения на отклонение от предельных параметров определен статьей 40 ГрК РФ.

4. Проект решения о предоставлении разрешения на отклонение от предельных параметров подлежит рассмотрению на общественных обсуждениях или публичных слушаниях, проводимых в порядке, установленном статьей 5.1 ГрК РФ, с учетом положений статьи 39 ГрК РФ, за исключением случая, указанного в части 1.1 статьи 40 ГрК РФ.

Раздел 4. Положения о подготовке документации по планировке территории органами местного самоуправления

13. Общие положения о подготовке документации по планировке территории

1. Подготовка документации по планировке территории осуществляется в целях обеспечения устойчивого развития территорий, в том числе выделения элементов планировочной структуры, установления границ земельных участков, установления границ зон планируемого размещения объектов капитального строительства.

2. Подготовка документации по планировке территории осуществляется в соответствии с главой 5 ГрК РФ.

3. Состав и содержание документации по планировке территории определяется ГрК РФ.

Раздел 5. Положения о проведении общественных обсуждений или публичных слушаний по вопросам землепользования и застройки

14. Общие положения о порядке проведения общественных обсуждений или публичных слушаний в сфере градостроительной деятельности

1. В целях соблюдения права человека на благоприятные условия жизнедеятельности, прав и законных интересов правообладателей земельных участков и объектов капитального строительства по проектам правил землепользования и застройки, проектам планировки территории, проектам межевания территории, проектам, предусматривающим внесение изменений в один из указанных утвержденных документов, проектам решений о предоставлении разрешения на условно разрешенный вид использования земельного участка или объекта капитального строительства, проектам решений о предоставлении разрешения на отклонение от предельных параметров разрешенного строительства, реконструкции объектов капитального строительства в соответствии с уставом муниципального образования и (или) нормативным правовым актом представительного органа муниципального образования и с учетом положений ГрК РФ проводятся общественные обсуждения или публичные слушания, за исключением случаев, предусмотренных ГрК РФ и другими федеральными законами.

2. Порядок проведения общественных обсуждений или публичных слушаний определяется ГрК РФ, Уставом Титаревского сельского поселения Кантемировского муниципального района Воронежской области и (или) нормативным правовым актом представительного органа муниципального образования.

Раздел 6. Положения о внесении изменений в Правила

15. Основания и порядок внесения изменений в Правила

1. Основания для рассмотрения вопроса о внесении изменений в настоящие Правила предусмотрены статьей 33 ГрК РФ.

2. Внесение изменений в Правила осуществляется в порядке, предусмотренном статьями 31 и 32 ГрК РФ, с учетом особенностей, установленных статьей 33 ГрК РФ.

Раздел 7. Положения о регулировании иных вопросов землепользования и застройки

16. Общие принципы регулирования иных вопросов землепользования и застройки на территории Титаревского сельского поселения Кантемировского муниципального района Воронежской области

Иные вопросы землепользования и застройки на территории Титаревского сельского поселения Кантемировского муниципального района Воронежской области регулируются законодательством Российской Федерации, Воронежской области, муниципальными правовыми актами Титаревского сельского поселения Кантемировского муниципального района Воронежской области.

ЧАСТЬ II. КАРТА ГРАДОСТРОИТЕЛЬНОГО ЗОНИРОВАНИЯ**17. Карты градостроительного зонирования**

1. Карта градостроительного зонирования территории Титаревского сельского поселения Кантемировского муниципального района Воронежской области.



ПРАВИЛА ЗЕМЛЕПОЛЬЗОВАНИЯ И ЗАСТРОЙКИ
Карта градостроительного зонирования территории
Титаревского сельского поселения
Кантемировского муниципального района Воронежской области

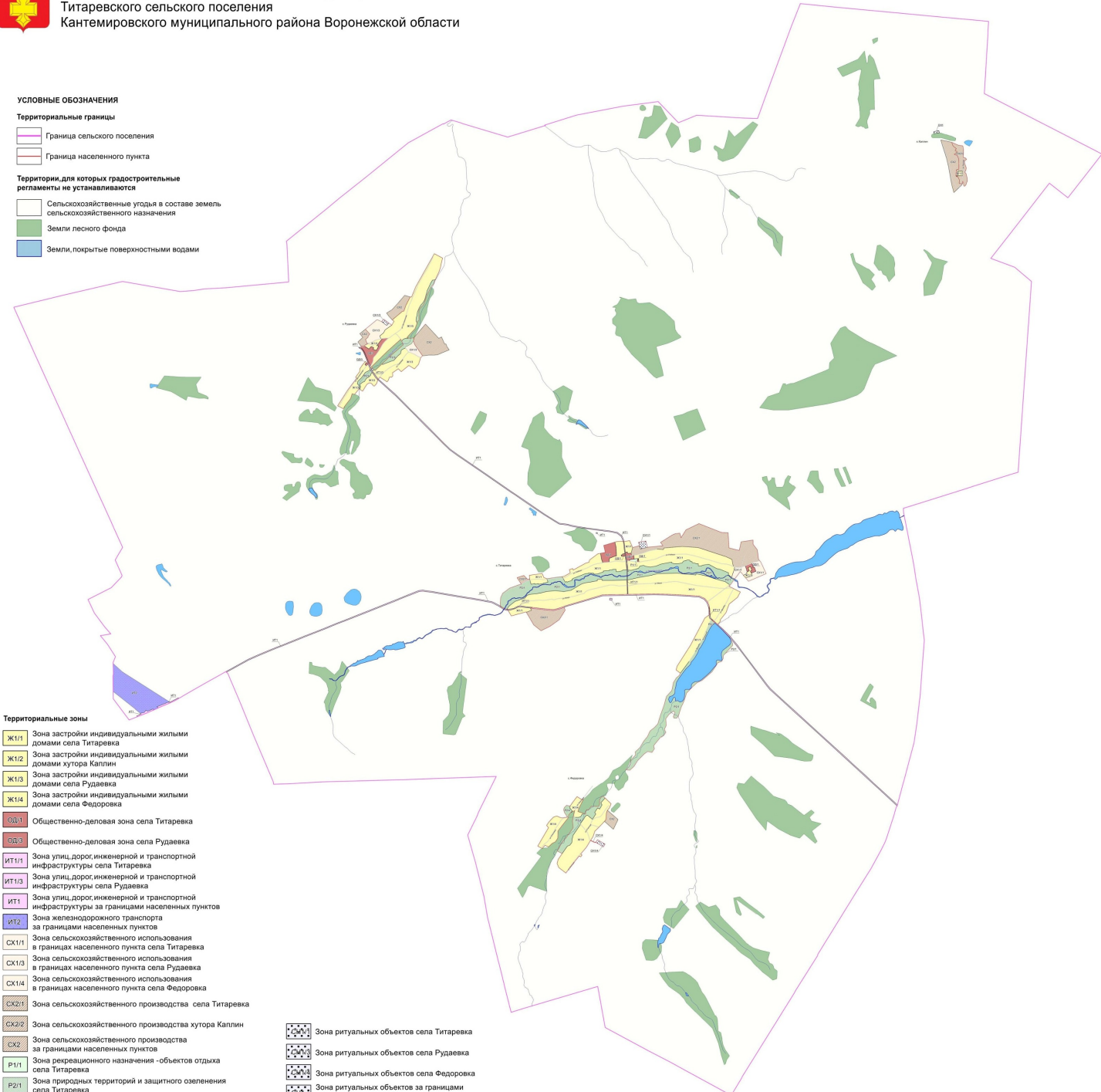
УСЛОВНЫЕ ОБОЗНАЧЕНИЯ

Территориальные границы

- Граница сельского поселения
- Граница населенного пункта

Территории, для которых градостроительные регламенты не устанавливаются

- Сельскохозяйственные угодья в составе земель сельскохозяйственного назначения
- Земли лесного фонда
- Земли, покрытые поверхностными водами



Территориальные зоны


- Ж111 Зона застройки индивидуальными жилыми домами села Титаревка
- Ж112 Зона застройки индивидуальными жилыми домами хутора Каплин
- Ж113 Зона застройки индивидуальными жилыми домами села Рудаевка
- Ж114 Зона застройки индивидуальными жилыми домами села Федоровка
- ОД1 Общественно-деловая зона села Титаревка
- ОД2 Общественно-деловая зона села Рудаевка
- ИТ1/1 Зона улиц, дорог, инженерной и транспортной инфраструктуры села Титаревка
- ИТ1/3 Зона улиц, дорог, инженерной и транспортной инфраструктуры села Рудаевка
- ИТ1 Зона улиц, дорог, инженерной и транспортной инфраструктуры за границами населенных пунктов
- ИТ2 Зона железнодорожного транспорта за границами населенных пунктов
- СХ111 Зона сельскохозяйственного использования в границах населенного пункта села Титаревка
- СХ113 Зона сельскохозяйственного использования в границах населенного пункта села Рудаевка
- СХ114 Зона сельскохозяйственного использования в границах населенного пункта села Федоровка
- СХ21/1 Зона сельскохозяйственного производства села Титаревка
- СХ21/2 Зона сельскохозяйственного производства хутора Каплин
- СХ2 Зона сельскохозяйственного производства за границами населенных пунктов
- Р111 Зона рекреационного назначения - объектов отдыха села Титаревка
- Р21 Зона природных территорий и защитного озеленения села Титаревка
- Р23 Зона природных территорий и защитного озеленения села Рудаевка
- Р24 Зона природных территорий и защитного озеленения села Федоровка

- Зона ритуальных объектов села Титаревка
- Зона ритуальных объектов села Рудаевка
- Зона ритуальных объектов села Федоровка
- Зона ритуальных объектов за границами населенных пунктов

Объекты транспортной инфраструктуры

- Улично-дорожная сеть населенного пункта

МАСШТАБ 1:25000



2. Карта градостроительного зонирования с отображением зон с особыми условиями использования территории Титаревского сельского поселения Кантемировского муниципального района Воронежской области.



ПРАВИЛА ЗЕМЛЕПОЛЬЗОВАНИЯ И ЗАСТРОЙКИ

Карта градостроительного зонирования с отображением зон с особыми условиями использования территории

Титаревского сельского поселения

Кантемировского муниципального района Воронежской области



2.1. Кантемировский муниципальный район Воронежской области, согласно постановлению Правительства Воронежской области от 07.09.2022 № 606 «Об утверждении Перечня муниципальных образований Воронежской области, на территориях которых проходили боевые действия в период Великой Отечественной войны 1941 - 1945 годов и могут находиться непогребенные останки погибших при защите Отечества в период Великой Отечественной войны 1941 - 1945 годов», является территорией, на которой проходили боевые действия в период Великой Отечественной войны 1941 - 1945 годов и могут находиться непогребенные останки погибших при защите Отечества в период Великой Отечественной войны 1941 - 1945 годов.

В связи с этим, на территории Титаревского сельского поселения Кантемировского муниципального района Воронежской области необходимо обеспечивать соблюдение требований Закона Российской Федерации от 14.01.1993 № 4292-1 «Об увековечении памяти погибших при защите Отечества» и Закона Воронежской области от 29.04.2016 № 45-ОЗ «Об отдельных мерах по поддержке проведения поисковой работы на территории Воронежской области».

18. Перечень территориальных зон, установленных на карте градостроительного зонирования

1. Порядок установления территориальных зон определен статьей 34 ГрК РФ. На карте градостроительного зонирования установлены следующие виды территориальных зон:

Наименование территориальной зоны	Кодовое обозначение территориальной зоны
1	2
Жилые зоны	
Зона застройки индивидуальными жилыми домами	Ж1
Общественно-деловые зоны	
Общественно-деловая зона	ОД
Зоны инженерной и транспортной инфраструктуры	
Зона улиц, дорог, инженерной и транспортной инфраструктуры	ИТ1
Зона железнодорожного транспорта	ИТ2
Зоны сельскохозяйственного использования	
Зона сельскохозяйственного использования в границах населенных пунктов	СХ1
Зона сельскохозяйственного производства	СХ2
Зоны рекреационного назначения	

Наименование территориальной зоны	Кодовое обозначение территориальной зоны
1	2
Зона рекреационного назначения - объектов отдыха	P1
Зона природных территорий и защитного озеленения	P2
Зоны специального назначения	
Зона ритуальных объектов	СН1

2. Настоящими Правилами на Титаревского сельского поселения Кантемировского муниципального района Воронежской области установлены следующие территориальные зоны:

Наименование территориальной зоны	Кодовое обозначение территориальной зоны
1	2
Жилые зоны	
Зона застройки индивидуальными жилыми домами села Титаревка	Ж1/1
Зона застройки индивидуальными жилыми домами хутора Каплин	Ж1/2
Зона застройки индивидуальными жилыми домами села Рудаевка	Ж1/3
Зона застройки индивидуальными жилыми домами села Федоровка	Ж1/4
Общественно-деловые зоны	
Общественно-деловая зона села Титаревка	ОД/1
Общественно-деловая зона села Рудаевка	ОД/3
Зоны инженерной и транспортной инфраструктуры	
Зона улиц, дорог, инженерной и транспортной инфраструктуры села Титаревка	ИТ1/1
Зона улиц, дорог, инженерной и транспортной инфраструктуры села Рудаевка	ИТ1/3
Зона улиц, дорог, инженерной и транспортной инфраструктуры за границами населенных пунктов	ИТ1
Зона железнодорожного транспорта за границами населенных пунктов	ИТ2
Зоны сельскохозяйственного использования	
Зона сельскохозяйственного использования в границах населенного пункта села Титаревка	СХ1/1
Зона сельскохозяйственного использования в границах населенного пункта села Рудаевка	СХ1/3
Зона сельскохозяйственного использования в границах населенного пункта села Федоровка	СХ1/4
Зона сельскохозяйственного производства села Титаревка	СХ2/1
Зона сельскохозяйственного производства хутора Каплин	СХ2/2
Зона сельскохозяйственного производства за границами населенных пунктов	СХ2
Зоны рекреационного назначения	
Зона рекреационного назначения - объектов отдыха села Титаревка	P1/1
Зона природных территорий и защитного озеленения села Титаревка	P2/1

Наименование территориальной зоны	Кодовое обозначение территориальной зоны
1	2
Зона природных территорий и защитного озеленения села Рудаевка	P2/3
Зона природных территорий и защитного озеленения села Федоровка	P2/4
Зоны специального назначения	
Зона ритуальных объектов села Титаревка	СН1/1
Зона ритуальных объектов села Рудаевка	СН1/3
Зона ритуальных объектов села Федоровка	СН1/4
Зона ритуальных объектов за границами населенных пунктов	СН1

3. Графическое описание местоположения границ территориальных зон села Титаревка приведено в приложении № 1 к настоящим Правилам.

4. Графическое описание местоположения границ территориальных зон хутора Каплин приведено в приложении № 2 к настоящим Правилам.

5. Графическое описание местоположения границ территориальных зон села Рудаевка приведено в приложении № 3 к настоящим Правилам.

6. Графическое описание местоположения границ территориальных зон села Федоровка приведено в приложении № 4 к настоящим Правилам.

7. Графическое описание местоположения границ территориальных зон, расположенных за границами населенных пунктов на территории Титаревского сельского поселения, приведено в приложении № 5 к настоящим Правилам.

ЧАСТЬ III. ГРАДОСТРОИТЕЛЬНЫЕ РЕГЛАМЕНТЫ

19. Общие положения о градостроительном регламенте

1. Градостроительным регламентом определяется правовой режим земельных участков, равно как всего, что находится над и под поверхностью земельных участков и используется в процессе их застройки и последующей эксплуатации объектов капитального строительства.

2. Действие градостроительного регламента распространяется в равной мере на все земельные участки и объекты капитального строительства, расположенные в пределах границ территориальной зоны, обозначенной на карте градостроительного зонирования.

3. Земли и земельные участки, на которые действие градостроительных регламентов не распространяется или для которых градостроительные регламенты не устанавливаются, определены статьей 36 ГрК РФ.

20. Виды разрешенного использования

1. Разрешенное использование земельных участков и объектов капитального строительства может быть следующих видов:

- основные виды разрешенного использования;
- условно разрешенные виды использования;
- вспомогательные виды разрешенного использования, допустимые только в качестве дополнительных по отношению к основным видам разрешенного использования и условно разрешенным видам использования и осуществляемые совместно с ними.

2. Виды разрешенного использования (далее – ВРИ) земельных участков в настоящих Правилах определяются в соответствии с приказом Федеральной службы государственной регистрации, кадастра и картографии от 10.11.2020 № П/0412 «Об утверждении классификатора видов разрешенного использования земельных участков».

21. Градостроительные регламенты территориальных зон
1. Градостроительные регламенты территориальных зон Ж1/1, Ж1/2, Ж1/3, Ж1/4

№ п/п	Код ВРИ	Наименование ВРИ	Пределные (минимальные и (или) максимальные) размеры земельных участков, в том числе их площадь, м ²		4	5	6	7	8
			min	max					
1	2	3	4	5	6	7	8	8	
ОСНОВНЫЕ ВИДЫ РАЗРЕШЕННОГО ИСПОЛЬЗОВАНИЯ ЗЕМЕЛЬНЫХ УЧАСТКОВ И ОБЪЕКТОВ КАПИТАЛЬНОГО СТРОИТЕЛЬСТВА									
1	2.1	Для индивидуального жилищного строительства	400	5000	50%	3 этажа*	3 метра**	Минимальные отступы от границ земельных участков в целях определения мест допустимого размещения зданий, строений, сооружений, за пределами которых запрещено строительство зданий, строений, сооружений	
2	2.3	Блокирования жилья застройка	80	3000	50%	3 этажа*	3 метра** 0 метров – при примыкании к соседним зданиям		
3	2.2	Для ведения личного подсобного хозяйства (приватный земельный участок)	300	5000	30%	3 этажа*	3 метра**		
4	1.19	Сенокосище	600	50000	0%				
5	1.20	Выпас сельскохозяйственных животных	300	50000	0%				
6	2.7.2	Размещение гаражей для собственных нужд	не подлежат установлению						
7	3.1.1	Предоставление коммунальных услуг	не подлежат установлению		не подлежат установлению				
8	3.1.2	Административные здания организаций, обеспечивающих предоставление коммунальных услуг	не подлежат установлению		60%	3 этажа	3 метра		
9	3.2.2	Оказание социальной помощи населению	не подлежат установлению		60%	3 этажа	3 метра		
10	3.2.3	Оказание услуг связи	не подлежат установлению		60%	3 этажа	3 метра		

№ п/п	Код ВРИ	Наименование ВРИ	Пределы (минимальные и (или) максимальные) размеры земельных участков, в том числе их площадь, м ²		Максимальный процент застройки в границах земельного участка	Пределы количество этажей или предельная высота зданий, строений, сооружений	Минимальные отступы от границ земельных участков в целях определения мест допустимого размещения зданий, строений, сооружений, за пределами которых запрещено строительство зданий, строений, сооружений
			min	max			
1	2	3	4	5	6	7	8
11	3.4.1	Амбулаторно-поликлиническое обслуживание	не подлежат установлению			3 этажа	3 метра
12	3.5.1	Дополнительное, начальное и среднее общее образование	не подлежат установлению			4 этажа	3 метра
13	3.6.2	Парки культуры и отдыха	не подлежат установлению				
14	5.1.3	Площадки для занятий спортом	не подлежат установлению				
15	9.3	Историко-культурная деятельность	не подлежат установлению				
16	12.0	Земельные участки (территории) общего пользования	не подлежат установлению				
17	12.0.1	Улично-дорожная сеть	не подлежат установлению				
18	12.0.2	Благоустройство территории	не подлежат установлению				
УСЛОВНО РАЗРЕШЕННЫЕ ВИДЫ ИСПОЛЬЗОВАНИЯ ЗЕМЕЛЬНЫХ УЧАСТКОВ И ОБЪЕКТОВ КАПИТАЛЬНОГО СТРОИТЕЛЬСТВА							
19	2.1.1	Малоземляная многоквартирная жилая застройка	600	не подлежат установлению	45%	4 этажа	6 метров
20	2.7.1	Хранение автотранспорта	не подлежат установлению				
21	3.2.4	Общегития	600	не подлежат установлению	45%	4 этажа	6 метров
22	3.3	Бытовое обслуживание	200	5000	60%	3 этажа	3 метра
23	3.6.1	Объекты культурно-досуговой деятельности	200	5000	60%	3 этажа	3 метра
24	3.7.1	Осуществление религиозных обрядов	не подлежат установлению				3 метра

№ п/п	Код ВРИ	Наименование ВРИ	Пределы (минимальные и (или) максимальные) размеры земельных участков, в том числе их площадь, м ²		Максимальный процент застройки в границах земельного участка	Пределы количество этажей или предельная высота зданий, строений, сооружений	Минимальные отступы от границ земельных участков в целях определения мест допустимого размещения зданий, строений, сооружений, за пределами которых запрещено строительство зданий, строений, сооружений
			min	max			
1	2	3	4	5	6	7	8
25	3.8.1	Государственное управление	не подлежат установлению	5000	60%	4 этажа	3 метра
26	3.10.1	Амбулаторное ветеринарное обслуживание	200		60%	3 этажа	3 метра
27	4.1	Деловое управление	не подлежат установлению	5000	60%	4 этажа	3 метра
28	4.4	Магазины	200		60%	3 этажа	3 метра
29	4.5	Банковская и страховая деятельность	не подлежат установлению		60%	3 этажа	3 метра
30	4.6	Общественное питание	200	5000	50%	3 этажа	3 метра
31	5.1.2	Обеспечение занятий спортом в помещениях	не подлежат установлению		45%	не подлежат установлению	3 метра
32	6.4	Пищевая промышленность	не подлежат установлению	5000	не подлежат установлению	1,5 метров	3 метра
33	8.3	Обеспечение внутреннего правопорядка	не подлежат установлению				3 метра
34	13.1	Ведение огородничества	100	4500	0%	не подлежат установлению	
35	13.2	Ведение садоводства	400	2000	30%	3 этажа	3 метра

* для вспомогательных видов – 1 этаж.

** от вспомогательных в видов – 1 метр.

Не допускается размещать со стороны улицы вспомогательные строения, за исключением гаражей. Допускается блокировка хозяйственных построек на смежных земельных участках по взаимному согласию домовладельцев с учетом требований пожарной безопасности.

Ограничения использования земельных участков и объектов капитального строительства в зонах с особыми условиями использования территории устанавливаются в соответствии с законодательством Российской Федерации.

Перечень зон с особыми условиями использования территории и основания установления ограничений приведены в пункте 22 настоящих Правил.

2. Градостроительные регламенты территориальных зон ОДЛ, ОДЗ

№ п/п	Код ВРИ	Наименование ВРИ	Пределы (минимальные и (или) максимальные) размеры земельных участков, в том числе их площадь, м ²		5	6	7	8
			min	max				
1	2	3	4	5	6	7	8	
ОСНОВНЫЕ ВИДЫ РАЗРЕШЕННОГО ИСПОЛЬЗОВАНИЯ ЗЕМЕЛЬНЫХ УЧАСТКОВ И ОБЪЕКТОВ КАПИТАЛЬНОГО СТРОИТЕЛЬСТВА								
1	3.1.1	Предоставление коммунальных услуг	не подлежит установлению	5000		не подлежит установлению		
2	3.1.2	Административные здания организаций, обеспечивающих предоставление коммунальных услуг	не подлежит установлению		60%	не подлежит установлению	3 метра	
3	3.2.1	Дома социального обслуживания	не подлежит установлению		60%	не подлежит установлению	6 метров	
4	3.2.2	Оказание социальной помощи населению	не подлежит установлению		60%	не подлежит установлению	6 метров	
5	3.2.3	Оказание услуг связи	не подлежит установлению		60%	не подлежит установлению	6 метров	
6	3.2.4	Общеклассификация	600	не подлежит установлению	45%	не подлежит установлению	6 метров	
7	3.3	Бытовое обслуживание	200	не подлежит установлению	60%	не подлежит установлению	6 метров	
8	3.4.1	Амбулаторно-поликлиническое обслуживание		не подлежит установлению		не подлежит установлению	6 метров	
9	3.4.2	Стационарное медицинское обслуживание		не подлежит установлению	45%	не подлежит установлению	6 метров	

Минимальные отступы от границ земельных участков в целях определения мест допустимого размещения зданий, строений, сооружений, за пределами которых запрещено строительство зданий, строений, сооружений

Пределное количество этажей или предельная высота зданий, строений, сооружений

Максимальный процент застройки в границах земельного участка

№ п/п	Код ВРИ	Наименование ВРИ	Пределы (минимальные и (или) максимальные) размеры земельных участков, в том числе их площадь, м ²		Максимальный процент застройки в границах земельного участка	Пределное количество этажей или предельная высота зданий, строений, сооружений	Минимальные отступы от границ земельных участков в целях определения мест допустимого размещения зданий, строений, сооружений, за пределами которых запрещено строительство зданий, строений, сооружений
			min	max			
1	2		4	5	6	7	8
10	3.5.1	Дошкольное, начальное и среднее общее образование	не подлежат установлению			4 этажа	6 метров
11	3.5.2	Среднее и высшее профессиональное образование	800	не подлежат установлению	45%	не подлежат установлению	6 метров
12	3.6.1	Объекты культурно-досуговой деятельности	не подлежат установлению		60%	не подлежат установлению	6 метров
13	3.6.2	Парки культуры и отдыха	не подлежат установлению				
14	3.7.1	Осуществление религиозных обрядов	не подлежат установлению				6 метров
15	3.7.2	Религиозное управление и образование	не подлежат установлению				6 метров
16	3.8.1	Государственное управление	не подлежат установлению		60%	не подлежат установлению	6 метров
17	3.10.1	Амбулаторное ветеринарное обслуживание	не подлежат установлению		60%	не подлежат установлению	3 метра
18	4.1	Деловое управление	не подлежат установлению		50%	не подлежат установлению	6 метров
19	4.3	Банки	не подлежат установлению		45%	не подлежат установлению	6 метров
20	4.4	Магазины	200	не подлежат установлению	60%	не подлежат установлению	3 метра
21	4.5	Банковская и страховая деятельность	не подлежат установлению		60%	не подлежат установлению	6 метров
22	4.6	Общественное питание	400	не подлежат установлению	50%	не подлежат установлению	6 метров
23	4.9	Служебные гаражи	не подлежат установлению				3 метра
24	5.1.2	Обеспечение занятий спортом в помещениях	не подлежат установлению		45%	не подлежат установлению	6 метров

№ п/п	Код ВРИ	Наименование ВРИ	Предельные (минимальные и (или) максимальные) размеры земельных участков, в том числе их площадь, м ²		6	7	8
			min	max			
1	2		4	5	6	7	8
25	5.1.3	Площадки для занятий спортом	не подлежат установлению				
26	8.3	Обеспечение внутреннего правопорядка	не подлежат установлению				3 метра
27	9.3	Историко-культурная ценность	не подлежат установлению				
28	12.0	Земельные участки (территории) общего пользования	не подлежат установлению				
29	12.0.1	Улично-дорожная сеть	не подлежат установлению				
30	12.0.2	Благоустройство территории	не подлежат установлению				
УСЛОВНО РАЗРЕШЕННЫЕ ВИДЫ ИСПОЛЬЗОВАНИЯ ЗЕМЕЛЬНЫХ УЧАСТКОВ И ОБЪЕКТОВ КАПИТАЛЬНОГО СТРОИТЕЛЬСТВА							
31	2.1	Для индивидуального жилищного строительства	300	1000	50%	3 этажа*	3 метра**
32	2.2	Для ведения личного подсобного хозяйства (присущей земельный участок)	300	5000	40%	3 этажа*	3 метра**
33	2.7.2	Размещение гаражей для собственных нужд	не подлежат установлению				
34	4.9.1.3	Автомобильные мойки	не подлежат установлению			1 этаж	3 метра
35	6.4	Пищевая промышленность	400	5000	50%	15 метров	3 метра

* для вспомогательных видов – 1 этаж;

** от вспомогательных видов – 1 метр.

Не допускается размещать со стороны улицы вспомогательные строения, за исключением гаражей. Допускается блокировка хозяйственных построек на смежных земельных участках по взаимному согласию домовладельцев с учетом требований пожарной безопасности.

Ограничения использования земельных участков и объектов капитального строительства в зонах с особыми условиями использования территории устанавливаются в соответствии с законодательством Российской Федерации. Перечень зон с особыми условиями использования территории и основания установления ограничений приведены в пункте 22 настоящих Правил.

3. Градостроительные регламенты территориальных зон ИТ1/Л, ИТ1/З, ИТ1

№ п/п	Код ВРИ	Наименование ВРИ	Пределы (минимальные и (или) максимальные) размеры земельных участков, в том числе их площадь, м ²		Максимальный процент застройки в границах земельного участка	Пределное количество этажей или предельная высота зданий, строений, сооружений	Минимальные отступы от границ земельных участков в целях определения мест допустимого размещения зданий, строений, сооружений, за пределами которых запрещено строительство зданий, строений, сооружений	
			min	max				
1	2	3	4	5	6	7	8	
ОСНОВНЫЕ ВИДЫ РАЗРЕШЕННОГО ИСПОЛЬЗОВАНИЯ ЗЕМЕЛЬНЫХ УЧАСТКОВ И ОБЪЕКТОВ КАПИТАЛЬНОГО СТРОИТЕЛЬСТВА								
1	7.2.1	Размещение автомобилей на дорогах	не подлежат установлению					
2	7.2.3	Стоянка транспорта общего пользования	не подлежат установлению					
3	3.1.1	Предоставление коммунальных услуг	не подлежат установлению					
4	6.8	Связь	не подлежат установлению					3 метра
5	6.7	Энергетика	не подлежат установлению					3 метра

№ п/п	Код ВРИ	Наименование ВРИ	Пределы (минимальные и (или) максимальные) размеры земельных участков, в том числе их площадь, м ²		Максимальный процент застройки в границах земельного участка	Пределное количество этажей или предельная высота зданий, строений, сооружений	Минимальные отступы от границ земельных участков в целях определения мест допустимого размещения зданий, строений, сооружений, за пределами которых запрещено строительство зданий, строений, сооружений
			min	max			
1	2	3	4	5	6	7	8
6	12.0	Земельные участки (территории) общего пользования	не подлежат установлению				
7	12.0.1	Улично-дорожная сеть	не подлежат установлению				
8	12.0.2	Благоустройство территории	не подлежат установлению				
УСЛОВНО РАЗРЕШЕННЫЕ ВИДЫ ИСПОЛЬЗОВАНИЯ ЗЕМЕЛЬНЫХ УЧАСТКОВ И ОБЪЕКТОВ КАПИТАЛЬНОГО СТРОИТЕЛЬСТВА							
9	4.9.1	Объекты дорожного сервиса	не подлежат установлению				
10	4.9.1.1	Заправка транспортных средств	не подлежат установлению			1 этаж	3 метра
11	4.9.1.2	Обеспечение дорожного оттока	600	не подлежит установлению	45%	3 этажа	3 метра
12	4.9.1.3	Автомобильные мойки	не подлежат установлению			1 этаж	3 метра
13	4.9.1.4	Ремонт автомобилей	не подлежат установлению			1 этаж	3 метра

Ограничения использования земельных участков и объектов капитального строительства в зонах с особыми условиями использования территории устанавливаются в соответствии с законодательством Российской Федерации.

Перечень зон с особыми условиями использования территории и основания установления ограничений приведены в пункте 22 настоящих Правил.

4. Градостроительные регламенты территориальной зоны ИТЗ

№ п/п	Код ВРИ	Наименование ВРИ	Предельные (минимальные и (или) максимальные) размеры земельных участков, в том числе их площадь, м ²		Максимальный процент застройки в границах земельного участка	Предельное количество этажей или предельная высота зданий, строений, сооружений	Минимальные отступы от границ земельных участков в целях определения мест допустимого размещения зданий, строений, сооружений, за пределами которых запрещено строительство зданий, строений, сооружений	
			min	max				
1	2	3	4	5	6	7	8	
ОСНОВНЫЕ ВИДЫ РАЗРЕШЕННОГО ИСПОЛЬЗОВАНИЯ ЗЕМЕЛЬНЫХ УЧАСТКОВ И ОБЪЕКТОВ КАПИТАЛЬНОГО СТРОИТЕЛЬСТВА								
1	7.1	Железнодорожный транспорт	не подлежат установлению					3 метра
2	3.1.1	Предоставление коммунальных услуг	не подлежат установлению					
3	8.3	Обеспечение внутреннего правопорядка	не подлежат установлению					3 метра
УСЛОВНО РАЗРЕШЕННЫЕ ВИДЫ ИСПОЛЬЗОВАНИЯ ЗЕМЕЛЬНЫХ УЧАСТКОВ И ОБЪЕКТОВ КАПИТАЛЬНОГО СТРОИТЕЛЬСТВА								
4	Не устанавливаются							

Ограничения использования земельных участков и объектов капитального строительства в зонах с особыми условиями использования территории устанавливаются в соответствии с законодательством Российской Федерации.

Перечень зон с особыми условиями использования территории и основания установления ограничений приведены в пункте 22 настоящих Правил.

5. Градостроительные регламенты территориальных зон СХ1/1, СХ1/3, СХ1/4

№ п/п	Код ВРИ	Наименование ВРИ	Пределы (минимальные и (или) максимальные) размеры земельных участков, в том числе их площадь, м ²		5	6	7	8
			min	max				
1	2	3	4	5	6	7	8	
ОСНОВНЫЕ ВИДЫ РАЗРЕШЕННОГО ИСПОЛЬЗОВАНИЯ ЗЕМЕЛЬНЫХ УЧАСТКОВ И ОБЪЕКТОВ КАПИТАЛЬНОГО СТРОИТЕЛЬСТВА								
1	1.2	Выращивание зерновых и иных сельскохозяйственных культур	не подлежат установлению					
2	1.3	Овощеводство	не подлежат установлению					
3	1.5	Садоводство	не подлежат установлению					
4	1.12	Пчеловодство	не подлежат установлению					
5	1.16	Ведение личного подсобного хозяйства на полевых участках	не подлежат установлению					
6	1.19	Сенокосение	не подлежат установлению					
7	1.20	Выпас сельскохозяйственных животных	не подлежат установлению					
8	3.1.1	Предоставление коммунальных услуг	не подлежат установлению					
9	12.0	Земельные участки (территории) общего пользования	не подлежат установлению					
10	12.0.1	Улично-дорожная сеть	не подлежат установлению					
11	12.0.2	Благоустройство территории	не подлежат установлению					
12	13.1	Ведение огородничества	100	4500	0%	не подлежат установлению		
УСЛОВНО РАЗРЕШЕННЫЕ ВИДЫ ИСПОЛЬЗОВАНИЯ ЗЕМЕЛЬНЫХ УЧАСТКОВ И ОБЪЕКТОВ КАПИТАЛЬНОГО СТРОИТЕЛЬСТВА								
13	1.15	Хранение и переработка сельскохозяйственной продукции	не подлежат установлению					
14	6.8	Связь	не подлежат установлению					
			3 метра					
			3 метра					

Ограничения использования земельных участков и объектов капитального строительства в зонах с особыми условиями использования территории устанавливаются в соответствии с законодательством Российской Федерации. Перечень зон с особыми условиями использования территории и основания установления ограничений приведены в пункте 22 настоящих Правил.

6. Градостроительные регламенты территориальных зон СХ2Д, СХ2/2, СХ2

№ п/п	Код ВРИ	Наименование ВРИ	Пределы (минимальные и (или) максимальные) размеры земельных участков, в том числе их площадь, м ²		6	7	8
			min	max			
1	2	3	4	5	6	7	8
ОСНОВНЫЕ ВИДЫ РАЗРЕШЕННОГО ИСПОЛЬЗОВАНИЯ ЗЕМЕЛЬНЫХ УЧАСТКОВ И ОБЪЕКТОВ КАПИТАЛЬНОГО СТРОИТЕЛЬСТВА							
1	1.1	Растениеводство	не подлежат установлению				
2	1.12	Пчеловодство	не подлежат установлению				
3	1.15	Хранение и переработка сельскохозяйственной продукции	не подлежат установлению				3 метра
4	1.16	Ведение личного подсобного хозяйства на полевых участках	не подлежат установлению				
5	1.18	Обеспечение сельскохозяйственного производства	не подлежат установлению				3 метра
6	3.1.1	Предоставление коммунальных услуг	не подлежат установлению				
7	4.1	Деловое управление	не подлежат установлению		50%	не подлежат установлению	3 метра
8	4.4	Магазины	не подлежат установлению		50%	не подлежат установлению	3 метра

№ п/п	Код ВРИ	Наименование ВРИ	Предельные (минимальные и (или) максимальные) размеры земельных участков, в том числе их площадь, м ²		Максимальный процент застройки в границах земельного участка	Предельное количество этажей или предельная высота зданий, строений, сооружений	Минимальные отступы от границ земельных участков в целях определения мест допустимого размещения зданий, строений, сооружений, за пределами которых запрещено строительство зданий, строений, сооружений
			min	max			
1	2	3	4	5	6	7	8
9	4.9.1.1	Заправка транспортных средств	не подлежат установлению			1 этаж	3 метра
10	6.9	Сквэд	не подлежат установлению		60%	не подлежат установлению	3 метра
11	6.9.1	Сельские площадки	не подлежат установлению				
12	12.0	Земельные участки (территории) общего пользования	не подлежат установлению				
13	12.0.1	Улично-дорожная сеть	не подлежат установлению				
14	12.0.2	Благоустройство территории	не подлежат установлению				
УСЛОВНО РАЗРЕШЕННЫЕ ВИДЫ ИСПОЛЬЗОВАНИЯ ЗЕМЕЛЬНЫХ УЧАСТКОВ И ОБЪЕКТОВ КАПИТАЛЬНОГО СТРОИТЕЛЬСТВА							
15	1.7	Животноводство	не подлежат установлению				3 метра
16	6.4	Пищевая промышленность	не подлежат установлению				3 метра

Ограничения использования земельных участков и объектов капитального строительства в зонах с особыми условиями использования территории устанавливаются в соответствии с законодательством Российской Федерации.

Перечень зон с особыми условиями использования территории и основания установления ограничений приведены в пункте 22 настоящих Правил.

7. Градостроительные регламенты территориальной зоны Р1/1

№ п/п	Код ВРИ	Наименование ВРИ	Пределы (минимальные и (или) максимальные) размеры земельных участков, в том числе их площадь, м ²		Максимальный процент застройки в границах земельного участка	Пределное количество этажей или предельная высота зданий, строений, сооружений	Минимальные отступы от границ земельных участков в целях определения мест допустимого размещения зданий, строений, сооружений, за пределами которых запрещено строительство зданий, строений, сооружений
			min	max			
1	2	3	4	5	6	7	8
ОСНОВНЫЕ ВИДЫ РАЗРЕШЕННОГО ИСПОЛЬЗОВАНИЯ ЗЕМЕЛЬНЫХ УЧАСТКОВ И ОБЪЕКТОВ КАПИТАЛЬНОГО СТРОИТЕЛЬСТВА							
1	3.6.2	Парки культуры и отдыха	не подлежат установлению				
2	5.1.3	Площадки для занятий спортом	не подлежат установлению				
3	9.3	Историко-культурная деятельность	не подлежат установлению				
4	12.0.1	Улично-дорожная сеть	не подлежат установлению				
5	12.0.2	Благоустройство территории	не подлежат установлению				
6	3.1.1	Предоставление коммунальных услуг	не подлежат установлению				
УСЛОВНО РАЗРЕШЕННЫЕ ВИДЫ ИСПОЛЬЗОВАНИЯ ЗЕМЕЛЬНЫХ УЧАСТКОВ И ОБЪЕКТОВ КАПИТАЛЬНОГО СТРОИТЕЛЬСТВА							
7	3.6.1	Объекты культурно-досуговой деятельности	200	3000	45%	не подлежат установлению	3 метра
8	4.6	Общественное питание	200	1000	50%	не подлежат установлению	3 метра

Ограничения использования земельных участков и объектов капитального строительства в зонах с особыми условиями использования территории устанавливаются в соответствии с законодательством Российской Федерации. Перечень зон с особыми условиями использования территории и основания установления ограничений приведены в пункте 22 настоящих Правил.

8. Градостроительные регламенты территориальных зон Р2/1, Р2/3, Р2/4

№ п/п	Код ВРИ	Наименование ВРИ	Пределы (минимальные и (или) максимальные) размеры земельных участков, в том числе их площадь, м ²		Максимальный процент застройки в границах земельного участка	Пределное количество этажей или предельная высота зданий, строений, сооружений	Минимальные отступы от границ земельных участков в целях определения мест допустимого размещения зданий, строений, сооружений, за пределами которых запрещено строительство зданий, строений, сооружений
			min	max			
1	2	3	4	5	6	7	8
ОСНОВНЫЕ ВИДЫ РАЗРЕШЕННОГО ИСПОЛЬЗОВАНИЯ ЗЕМЕЛЬНЫХ УЧАСТКОВ И ОБЪЕКТОВ КАПИТАЛЬНОГО СТРОИТЕЛЬСТВА							
1	9.1	Охрана природных территорий	не подлежат установлению				
2	11.1	Общее пользование водными объектами	не подлежат установлению				
3	12.0.2	Благоустройство территории	не подлежат установлению				
УСЛОВНО РАЗРЕШЕННЫЕ ВИДЫ ИСПОЛЬЗОВАНИЯ ЗЕМЕЛЬНЫХ УЧАСТКОВ И ОБЪЕКТОВ КАПИТАЛЬНОГО СТРОИТЕЛЬСТВА							
4	3.1.1	Предоставление коммунальных услуг	не подлежат установлению				
5	5.3	Охота и рыбалка	не подлежат установлению				
6	5.4	Причалы для маломерных судов	не подлежат установлению			2 этажа	3 метра

Ограничения использования земельных участков и объектов капитального строительства в зонах с особыми условиями использования территории устанавливаются в соответствии с законодательством Российской Федерации. Перечень зон с особыми условиями использования территории и основания установления ограничений приведены в пункте 22 настоящих Правил.

9. Градостроительные регламенты территориальных зон СН1/Д, СН1/З, СН1/4, СН1

№ п/п	Код ВРИ	Наименование ВРИ	Пределы (минимальные и (или) максимальные) размеры земельных участков, в том числе их площадь, м ²		Максимальный процент застроен в границах земельного участка	Пределное количество этажей или предельная высота зданий, строений, сооружений	Минимальные отступы от границ земельных участков в целях определения мест допустимого размещения зданий, строений, сооружений, за пределами которых запрещено строительство зданий, строений, сооружений
			min	max			
1	2	3	4	5	6	7	8
ОСНОВНЫЕ ВИДЫ РАЗРЕШЕННОГО ИСПОЛЬЗОВАНИЯ ЗЕМЕЛЬНЫХ УЧАСТКОВ И ОБЪЕКТОВ КАПИТАЛЬНОГО СТРОИТЕЛЬСТВА							
1	12.1	Регулярная деятельность	не подлежат установлению	400000	не подлежат установлению		3 метра
2	9.3	Историко-культурная деятельность	не подлежат установлению				
3	12.0	Земельные участки (территории) общего пользования	не подлежат установлению				
4	12.0.1	Улично-дорожная сеть	не подлежат установлению				
5	12.0.2	Благоустройство территории	не подлежат установлению				
6	3.1.1	Предоставление коммунальных услуг	не подлежат установлению				
УСЛОВНО РАЗРЕШЕННЫЕ ВИДЫ ИСПОЛЬЗОВАНИЯ ЗЕМЕЛЬНЫХ УЧАСТКОВ И ОБЪЕКТОВ КАПИТАЛЬНОГО СТРОИТЕЛЬСТВА							
7	3.7.1	Осуществление религиозных обрядов	не подлежат установлению				3 метра

Ограничения использования земельных участков и объектов капитального строительства в зонах с особыми условиями использования территории устанавливаются в соответствии с законодательством Российской Федерации.

Перечень зон с особыми условиями использования территории и основания установления ограничений приведены в пункте 22 настоящих Правил.

22. Перечень зон с особыми условиями использования территории и основания установления ограничений использования земельных участков и объектов капитального строительства на территории Титаревского сельского поселения Кантемировского муниципального района Воронежской области

№ п/п	Вид зоны	Основания установления ограничений использования земельных участков и объектов капитального строительства
1	2	3
1	Охранная зона объектов электроэнергетики (объектов электросетевого хозяйства и объектов по производству электрической энергии)	<p>Постановление Правительства Российской Федерации от 24.02.2009 № 160 «О порядке установления охранных зон объектов электросетевого хозяйства и особых условий использования земельных участков, расположенных в границах таких зон»</p> <p>Постановление Правительства Российской Федерации от 18.11.2013 № 1033 «О порядке установления охранных зон объектов по производству электрической энергии и особых условий использования земельных участков, расположенных в границах таких зон»</p> <p>Федеральный закон от 31.03.1999 № 69-ФЗ «О газоснабжении в Российской Федерации»</p> <p>Постановление Правительства Российской Федерации от 20.11.2000 № 878 «Об утверждении Правил охраны газораспределительных сетей»</p>
2	Охранная зона трубопроводов (газопроводов, нефтепроводов и нефтепродуктопроводов, аммиакопроводов)	<p>Постановление Правительства Российской Федерации от 08.09.2017 № 1083 «Об утверждении Правил охраны магистральных газопроводов и о внесении изменений в Положение о представлении в федеральный орган исполнительной власти (его территориальные органы), уполномоченный Правительством Российской Федерации на осуществление государственного кадастрового учета, государственной регистрации прав, ведение Единого государственного реестра недвижимости и предоставление сведений, содержащихся в Едином государственном реестре недвижимости, федеральными органами исполнительной власти, органами государственной власти субъектов Российской Федерации и органами местного самоуправления дополнительных сведений, воспроизводимых на публичных кадастровых картах»</p> <p>«Правила охраны магистральных трубопроводов», утвержденные Минтопэнерго России 29.04.1992, постановлением Гострухнадзора России от 22.04.1992 № 9</p> <p>Постановление Гострухнадзора России от 23.11.1994 № 61 «О распространении «Правил охраны магистральных трубопроводов» на магистральные аммиакопроводы»</p> <p>Постановление Правительства Российской Федерации от 09.06.1995 № 578 «Об утверждении Правил охраны линий и сооружений связи Российской Федерации»</p>
3	Охранная зона линий и сооружений связи	

4	Водоохранная зона	Водный кодекс Российской Федерации
5	Прибрежная защитная полоса	Водный кодекс Российской Федерации
6	Зоны санитарной охраны источников питьевого и хозяйственно-бытового водоснабжения, а также устанавливаемые в случаях, предусмотренных Водным кодексом Российской Федерации, в отношении подземных водных объектов зоны специальной охраны	Водный кодекс Российской Федерации СанПиН 2.1.4.1110-02 «Зоны санитарной охраны источников водоснабжения и водопроводов питьевого назначения»
7	Охранная зона пунктов государственной геодезической сети, государственной нивелирной сети и государственной гравиметрической сети	Постановление Правительства РФ от 21.08.2019 № 1080 «Об охранных зонах пунктов государственной геодезической сети, государственной нивелирной сети и государственной гравиметрической сети»
8	Зона минимальных расстояний до магистральных или промышленных трубопроводов (газопроводов, нефтепроводов и нефтепродуктопроводов, аммиакопроводов)	Положение о данном виде зоны с особыми условиями использования территории, определяемое Правительством Российской Федерации

Приложение № 1
к правилам землепользования и застройки
Титаревского сельского поселения
Кантемировского муниципального района
Воронежской области

ГРАФИЧЕСКОЕ ОПИСАНИЕ МЕСТОПОЛОЖЕНИЯ ГРАНИЦ
ТЕРРИТОРИАЛЬНЫХ ЗОН СЕЛА ТИТАРЕВКА

ГРАФИЧЕСКОЕ ОПИСАНИЕ

местоположения границ

Зона застройки индивидуальными жилыми домами села Тигаревка - Ж1/1

(наименование объекта, местоположение границ которого описано (далее - объект))

Раздел 1

Сведения об объекте		
№ п/п	Характеристики объекта	Описание характеристик
1	2	3
1	Местоположение объекта	Воронежская область, Кантемировский муниципальный район, Тигаревское сельское поселение, село Тигаревка
2	Площадь объекта +/- величина погрешности определения площади (Р +/- Дельта Р)	-
3	Иные характеристики объекта	-

Сведения о местоположении границ объекта					
1. Система координат: МСК - 36, зона 1					
2. Сведения о характерных точках границ объекта					
Обозначение характерных точек границ	Координаты, м		Метод определения координат характерной точки	Средняя квадратическая погрешность положения характерной точки (Мт), м	Описание обозначения точки на местности (при наличии)
	X	Y			
1	2	3	4	5	6
1	300719.36	1369127.25	Картометрический	1.00	-
2	300747.59	1369322.29	Картометрический	1.00	-
3	300685.05	1369349.01	Картометрический	1.00	-
4	300666.17	1369395.28	Картометрический	1.00	-
5	300615.27	1369411.93	Картометрический	1.00	-
6	300598.98	1369341.87	Картометрический	1.00	-
7	300594.69	1369343.83	Картометрический	1.00	-
8	300587.81	1369304.12	Картометрический	1.00	-
9	300585.04	1369263.74	Картометрический	1.00	-
10	300593.69	1369262.79	Картометрический	1.00	-
11	300583.98	1369210.54	Картометрический	1.00	-
12	300593.87	1369208.74	Картометрический	1.00	-
13	300581.06	1369152.83	Картометрический	1.00	-
14	300645.04	1369134.45	Картометрический	1.00	-
15	300660.20	1369130.09	Картометрический	1.00	-
16	300666.26	1369130.08	Картометрический	1.00	-
1	300719.36	1369127.25	Картометрический	1.00	-
17	300697.82	1369627.86	Картометрический	1.00	-
18	300705.35	1369662.38	Картометрический	1.00	-
19	300758.55	1369754.56	Картометрический	1.00	-
20	300807.35	1369740.92	Картометрический	1.00	-
21	300822.69	1369790.62	Картометрический	1.00	-
22	300800.02	1369799.55	Картометрический	1.00	-
23	300905.24	1369991.62	Картометрический	1.00	-
24	300921.44	1370042.16	Картометрический	1.00	-
25	300954.21	1370052.15	Картометрический	1.00	-
26	301048.38	1370176.18	Картометрический	1.00	-
27	301056.35	1370219.21	Картометрический	1.00	-
28	300968.62	1370233.74	Картометрический	1.00	-
29	300934.39	1370245.44	Картометрический	1.00	-
30	300911.58	1370252.50	Картометрический	1.00	-
31	300914.29	1370268.13	Картометрический	1.00	-
32	300920.92	1370352.66	Картометрический	1.00	-
33	300925.57	1370352.53	Картометрический	1.00	-

1	2	3	4	5	6
34	300931.06	1370352.57	Картометрический	1.00	-
35	300965.74	1370351.24	Картометрический	1.00	-
36	300967.48	1370351.13	Картометрический	1.00	-
37	300983.46	1370361.92	Картометрический	1.00	-
38	300985.72	1370365.44	Картометрический	1.00	-
39	300989.45	1370379.28	Картометрический	1.00	-
40	300994.94	1370392.55	Картометрический	1.00	-
41	301004.44	1370419.92	Картометрический	1.00	-
42	301009.58	1370432.52	Картометрический	1.00	-
43	301017.74	1370464.94	Картометрический	1.00	-
44	301151.35	1370458.44	Картометрический	1.00	-
45	301227.17	1370438.20	Картометрический	1.00	-
46	301235.87	1370467.53	Картометрический	1.00	-
47	301242.20	1370524.68	Картометрический	1.00	-
48	301238.76	1370568.14	Аналитический	0.50	-
49	301216.78	1370572.29	Картометрический	1.00	-
50	301202.40	1370574.23	Картометрический	1.00	-
51	301183.33	1370576.82	Картометрический	1.00	-
52	301141.63	1370581.18	Картометрический	1.00	-
53	301095.25	1370586.83	Картометрический	1.00	-
54	301054.53	1370592.65	Картометрический	1.00	-
55	301050.77	1370593.03	Картометрический	1.00	-
56	301048.12	1370560.00	Аналитический	0.10	-
57	301044.18	1370560.23	Аналитический	0.10	-
58	301043.87	1370556.56	Аналитический	0.10	-
59	301035.80	1370556.99	Аналитический	0.10	-
60	301031.87	1370535.23	Картометрический	1.00	-
61	301024.96	1370535.09	Картометрический	1.00	-
62	301024.59	1370540.71	Картометрический	1.00	-
63	301009.24	1370542.62	Картометрический	1.00	-
64	301008.77	1370547.02	Картометрический	1.00	-
65	301012.87	1370574.85	Картометрический	1.00	-
66	301012.57	1370579.01	Картометрический	1.00	-
67	301013.14	1370586.92	Картометрический	1.00	-
68	301015.17	1370597.16	Картометрический	1.00	-
69	300992.96	1370600.25	Картометрический	1.00	-
70	300948.52	1370607.20	Картометрический	1.00	-
71	300905.37	1370612.85	Картометрический	1.00	-
72	300861.57	1370616.08	Картометрический	1.00	-
73	300842.02	1370617.70	Картометрический	1.00	-
74	300803.33	1370621.25	Картометрический	1.00	-
75	300799.29	1370562.29	Картометрический	1.00	-
76	300788.29	1370544.29	Картометрический	1.00	-
77	300780.29	1370518.29	Картометрический	1.00	-
78	300775.71	1370498.53	Картометрический	1.00	-
79	300775.29	1370460.29	Картометрический	1.00	-
80	300812.87	1370455.29	Картометрический	1.00	-
81	300812.34	1370433.79	Картометрический	1.00	-

1	2	3	4	5	6
82	300810.05	1370404.67	Картометрический	1.00	-
83	300803.29	1370405.29	Картометрический	1.00	-
84	300800.29	1370353.29	Картометрический	1.00	-
85	300793.29	1370354.29	Картометрический	1.00	-
86	300789.76	1370329.32	Картометрический	1.00	-
87	300790.66	1370300.12	Картометрический	1.00	-
88	300784.29	1370261.29	Картометрический	1.00	-
89	300774.29	1370264.29	Картометрический	1.00	-
90	300742.29	1370182.29	Картометрический	1.00	-
91	300739.29	1370153.29	Картометрический	1.00	-
92	300738.29	1370113.29	Картометрический	1.00	-
93	300751.29	1370112.29	Картометрический	1.00	-
94	300754.29	1370057.29	Картометрический	1.00	-
95	300754.29	1370030.29	Картометрический	1.00	-
96	300746.29	1370029.29	Картометрический	1.00	-
97	300745.29	1369989.29	Картометрический	1.00	-
98	300737.93	1369968.50	Аналитический	0.10	-
99	300727.59	1369945.71	Аналитический	0.10	-
100	300674.29	1369805.29	Картометрический	1.00	-
101	300661.42	1369779.51	Картометрический	1.00	-
102	300645.98	1369787.27	Картометрический	1.00	-
103	300634.73	1369758.96	Картометрический	1.00	-
104	300616.29	1369705.29	Картометрический	1.00	-
105	300623.29	1369699.29	Картометрический	1.00	-
106	300615.29	1369677.29	Картометрический	1.00	-
107	300676.10	1369643.38	Картометрический	1.00	-
17	300697.82	1369627.86	Картометрический	1.00	-
108	301236.54	1370578.34	Аналитический	0.50	-
109	301250.92	1370664.90	Картометрический	1.00	-
110	301145.87	1370712.52	Картометрический	1.00	-
111	301058.92	1370689.00	Картометрический	1.00	-
112	301052.82	1370634.20	Картометрический	1.00	-
113	301058.39	1370633.49	Картометрический	1.00	-
114	301076.65	1370631.90	Картометрический	1.00	-
115	301071.81	1370599.78	Картометрический	1.00	-
116	301096.50	1370596.25	Картометрический	1.00	-
117	301142.70	1370590.62	Картометрический	1.00	-
118	301184.46	1370586.25	Картометрический	1.00	-
119	301218.05	1370581.70	Картометрический	1.00	-
108	301236.54	1370578.34	Аналитический	0.50	-
120	300954.06	1370615.95	Картометрический	1.00	-
121	300945.01	1370639.80	Картометрический	1.00	-
122	300940.13	1370662.87	Картометрический	1.00	-
123	300938.81	1370669.52	Картометрический	1.00	-
124	300934.07	1370704.11	Картометрический	1.00	-
125	300931.34	1370731.05	Картометрический	1.00	-

1	2	3	4	5	6
126	300928.08	1370752.13	Картометрический	1.00	-
127	300922.88	1370773.35	Картометрический	1.00	-
128	300922.39	1370783.03	Картометрический	1.00	-
129	300921.97	1370791.05	Картометрический	1.00	-
130	300922.02	1370808.79	Картометрический	1.00	-
131	300928.79	1370808.42	Аналитический	0.10	-
132	300951.30	1370804.26	Аналитический	0.10	-
133	300968.04	1370801.48	Аналитический	0.10	-
134	300974.74	1370800.38	Аналитический	0.10	-
135	300976.62	1370785.10	Аналитический	0.10	-
136	300969.23	1370735.95	Аналитический	0.10	-
137	301016.80	1370730.55	Аналитический	0.10	-
138	301022.70	1370729.88	Картометрический	1.00	-
139	301028.84	1370728.72	Картометрический	1.00	-
140	301033.47	1370767.33	Картометрический	1.00	-
141	301043.10	1370812.36	Картометрический	1.00	-
142	301063.14	1370876.65	Картометрический	1.00	-
143	301094.60	1370962.21	Картометрический	1.00	-
144	301114.18	1371056.14	Картометрический	1.00	-
145	301120.25	1371086.79	Картометрический	1.00	-
146	301114.90	1371184.30	Картометрический	1.00	-
147	301138.01	1371194.31	Картометрический	1.00	-
148	301161.80	1371470.37	Картометрический	1.00	-
149	301144.22	1371713.74	Картометрический	1.00	-
150	301115.85	1371809.28	Картометрический	1.00	-
151	301095.94	1371864.19	Картометрический	1.00	-
152	301053.25	1371994.60	Картометрический	1.00	-
153	301004.58	1372144.26	Картометрический	1.00	-
154	300963.19	1372234.84	Картометрический	1.00	-
155	300855.44	1372257.33	Картометрический	1.00	-
156	300847.91	1372278.36	Картометрический	1.00	-
157	300798.85	1372266.70	Картометрический	1.00	-
158	300686.51	1372228.08	Картометрический	1.00	-
159	300732.06	1372177.32	Картометрический	1.00	-
160	300757.63	1372183.71	Картометрический	1.00	-
161	300814.23	1372044.56	Картометрический	1.00	-
162	300822.00	1372004.16	Картометрический	1.00	-
163	300889.72	1371877.09	Картометрический	1.00	-
164	300878.86	1371807.19	Картометрический	1.00	-
165	300867.32	1371770.43	Картометрический	1.00	-
166	300862.50	1371770.28	Картометрический	1.00	-
167	300863.50	1371717.91	Картометрический	1.00	-
168	300896.95	1371719.04	Картометрический	1.00	-
169	300897.65	1371684.93	Картометрический	1.00	-
170	300908.99	1371661.36	Картометрический	1.00	-
171	300911.34	1371623.20	Картометрический	1.00	-
172	300927.87	1371623.00	Картометрический	1.00	-
173	300933.20	1371591.79	Картометрический	1.00	-

1	2	3	4	5	6
174	300950.56	1371590.88	Картометрический	1.00	-
175	300954.79	1371558.79	Картометрический	1.00	-
176	300937.00	1371494.14	Картометрический	1.00	-
177	300907.19	1371468.39	Картометрический	1.00	-
178	300903.88	1371449.96	Картометрический	1.00	-
179	300896.74	1371405.56	Картометрический	1.00	-
180	300899.65	1371340.28	Картометрический	1.00	-
181	300908.06	1371313.18	Картометрический	1.00	-
182	300920.51	1371312.34	Аналитический	0.10	-
183	300917.89	1371284.60	Аналитический	0.10	-
184	300888.23	1371135.90	Картометрический	1.00	-
185	300876.57	1371110.85	Картометрический	1.00	-
186	300859.60	1371065.10	Картометрический	1.00	-
187	300847.80	1370999.56	Картометрический	1.00	-
188	300845.60	1370988.05	Картометрический	1.00	-
189	300856.91	1370907.94	Картометрический	1.00	-
190	300871.83	1370879.51	Картометрический	1.00	-
191	300860.66	1370823.99	Картометрический	1.00	-
192	300828.36	1370801.69	Картометрический	1.00	-
193	300796.61	1370691.85	Картометрический	1.00	-
194	300798.74	1370631.22	Картометрический	1.00	-
195	300842.84	1370627.16	Картометрический	1.00	-
196	300862.31	1370625.56	Картометрический	1.00	-
197	300906.34	1370622.30	Картометрический	1.00	-
198	300949.75	1370616.62	Картометрический	1.00	-
120	300954.06	1370615.95	Картометрический	1.00	-
199	300198.06	1368783.96	Картометрический	1.00	-
200	300241.39	1368808.49	Картометрический	1.00	-
201	300267.05	1368837.42	Картометрический	1.00	-
202	300320.40	1368906.73	Картометрический	1.00	-
203	300353.49	1369003.22	Картометрический	1.00	-
204	300370.31	1369057.53	Картометрический	1.00	-
205	300387.77	1369068.69	Картометрический	1.00	-
206	300417.72	1369098.57	Картометрический	1.00	-
207	300430.38	1369157.66	Картометрический	1.00	-
208	300445.57	1369296.22	Картометрический	1.00	-
209	300469.48	1369383.84	Картометрический	1.00	-
210	300485.26	1369524.07	Картометрический	1.00	-
211	300469.95	1369656.20	Картометрический	1.00	-
212	300490.60	1369767.82	Картометрический	1.00	-
213	300557.38	1369876.41	Картометрический	1.00	-
214	300590.89	1369933.98	Картометрический	1.00	-
215	300608.02	1370002.96	Картометрический	1.00	-
216	300613.02	1370051.97	Картометрический	1.00	-
217	300635.27	1370166.66	Картометрический	1.00	-
218	300653.85	1370166.59	Картометрический	1.00	-
219	300662.91	1370238.92	Картометрический	1.00	-

1	2	3	4	5	6
220	300641.22	1370242.16	Картометрический	1.00	-
221	300640.72	1370391.25	Картометрический	1.00	-
222	300647.28	1370623.20	Картометрический	1.00	-
223	300615.61	1370623.36	Картометрический	1.00	-
224	300554.36	1370626.10	Картометрический	1.00	-
225	300525.76	1370627.56	Картометрический	1.00	-
226	300496.18	1370629.01	Картометрический	1.00	-
227	300458.85	1370630.31	Картометрический	1.00	-
228	300429.52	1370630.05	Картометрический	1.00	-
229	300427.91	1370625.80	Картометрический	1.00	-
230	300426.25	1370545.93	Картометрический	1.00	-
231	300422.37	1370344.57	Картометрический	1.00	-
232	300419.78	1370244.86	Картометрический	1.00	-
233	300351.91	1370014.90	Картометрический	1.00	-
234	300323.14	1369921.17	Картометрический	1.00	-
235	300255.93	1369693.60	Картометрический	1.00	-
236	300241.86	1369653.87	Картометрический	1.00	-
237	300217.86	1369584.63	Картометрический	1.00	-
238	300197.90	1369509.40	Картометрический	1.00	-
239	300193.94	1369489.36	Картометрический	1.00	-
240	300203.56	1369393.04	Картометрический	1.00	-
241	300209.53	1369339.39	Картометрический	1.00	-
242	300218.42	1369254.39	Картометрический	1.00	-
243	300224.08	1369206.07	Картометрический	1.00	-
244	300226.83	1369179.81	Картометрический	1.00	-
245	300227.60	1369173.56	Картометрический	1.00	-
246	300233.13	1369123.16	Картометрический	1.00	-
247	300236.12	1369099.16	Картометрический	1.00	-
248	300239.51	1369063.77	Картометрический	1.00	-
249	300243.23	1369035.90	Картометрический	1.00	-
250	300246.22	1369014.24	Картометрический	1.00	-
251	300249.21	1368994.53	Картометрический	1.00	-
252	300250.02	1368979.90	Картометрический	1.00	-
253	300248.24	1368961.80	Картометрический	1.00	-
254	300243.80	1368946.85	Картометрический	1.00	-
255	300237.57	1368932.87	Картометрический	1.00	-
256	300227.96	1368915.58	Картометрический	1.00	-
257	300214.38	1368891.26	Картометрический	1.00	-
258	300210.67	1368878.82	Картометрический	1.00	-
259	300206.63	1368857.97	Картометрический	1.00	-
260	300202.26	1368832.76	Картометрический	1.00	-
261	300197.09	1368806.90	Картометрический	1.00	-
262	300197.33	1368801.26	Картометрический	1.00	-
199	300198.06	1368783.96	Картометрический	1.00	-
263	300182.55	1368801.31	Картометрический	1.00	-
264	300182.14	1368808.07	Картометрический	1.00	-
265	300188.20	1368835.38	Картометрический	1.00	-

1	2	3	4	5	6
266	300194.30	1368860.34	Картометрический	1.00	-
267	300200.10	1368880.63	Картометрический	1.00	-
268	300204.40	1368896.11	Картометрический	1.00	-
269	300216.61	1368921.07	Картометрический	1.00	-
270	300225.96	1368938.93	Картометрический	1.00	-
271	300231.07	1368951.62	Картометрический	1.00	-
272	300233.82	1368964.26	Картометрический	1.00	-
273	300235.77	1368979.78	Картометрический	1.00	-
274	300235.72	1368995.06	Картометрический	1.00	-
275	300232.97	1369012.67	Картометрический	1.00	-
276	300229.86	1369033.26	Картометрический	1.00	-
277	300225.83	1369062.39	Картометрический	1.00	-
278	300222.46	1369097.53	Картометрический	1.00	-
279	300220.19	1369119.78	Картометрический	1.00	-
280	300217.51	1369143.03	Картометрический	1.00	-
281	300185.02	1369157.29	Картометрический	1.00	-
282	300157.08	1369090.47	Картометрический	1.00	-
283	300158.06	1369078.49	Картометрический	1.00	-
284	300096.63	1368848.19	Картометрический	1.00	-
263	300182.55	1368801.31	Картометрический	1.00	-
285	300647.24	1370632.70	Картометрический	1.00	-
286	300686.10	1370805.08	Картометрический	1.00	-
287	300719.28	1370996.40	Картометрический	1.00	-
288	300744.48	1371092.94	Картометрический	1.00	-
289	300752.00	1371411.82	Картометрический	1.00	-
290	300739.76	1371495.74	Картометрический	1.00	-
291	300724.51	1371679.90	Картометрический	1.00	-
292	300743.25	1371684.59	Картометрический	1.00	-
293	300702.12	1371876.16	Картометрический	1.00	-
294	300671.31	1371957.31	Картометрический	1.00	-
295	300620.39	1372135.94	Картометрический	1.00	-
296	300568.53	1372207.92	Картометрический	1.00	-
297	300553.38	1372188.37	Картометрический	1.00	-
298	300463.84	1372364.12	Картометрический	1.00	-
299	300382.03	1372320.87	Картометрический	1.00	-
300	300278.45	1372193.64	Картометрический	1.00	-
301	300147.68	1372145.12	Картометрический	1.00	-
302	300034.55	1372053.20	Картометрический	1.00	-
303	300021.15	1372062.20	Картометрический	1.00	-
304	299965.73	1372016.86	Картометрический	1.00	-
305	300021.20	1371956.18	Картометрический	1.00	-
306	300063.26	1371908.64	Картометрический	1.00	-
307	300095.00	1371901.59	Картометрический	1.00	-
308	300131.30	1371898.40	Картометрический	1.00	-
309	300203.07	1371895.45	Картометрический	1.00	-
310	300256.66	1371883.26	Картометрический	1.00	-
311	300314.58	1371860.11	Картометрический	1.00	-

1	2	3	4	5	6
312	300364.65	1371818.78	Картометрический	1.00	-
313	300401.55	1371734.77	Картометрический	1.00	-
314	300407.42	1371660.01	Картометрический	1.00	-
315	300412.63	1371562.38	Картометрический	1.00	-
316	300420.26	1371414.24	Картометрический	1.00	-
317	300429.44	1371252.11	Картометрический	1.00	-
318	300436.76	1371038.99	Картометрический	1.00	-
319	300427.84	1370643.85	Картометрический	1.00	-
320	300429.69	1370640.43	Картометрический	1.00	-
321	300459.18	1370639.80	Картометрический	1.00	-
322	300496.58	1370638.50	Картометрический	1.00	-
323	300526.24	1370637.05	Картометрический	1.00	-
324	300554.83	1370635.59	Картометрический	1.00	-
325	300615.83	1370632.86	Картометрический	1.00	-
285	300647.24	1370632.70	Картометрический	1.00	-
326	300113.02	1371884.22	Картометрический	1.00	-
327	300093.70	1371885.98	Картометрический	1.00	-
328	300056.85	1371896.94	Картометрический	1.00	-
329	300039.16	1371917.29	Картометрический	1.00	-
330	300009.52	1371900.66	Картометрический	1.00	-
331	299979.86	1371885.26	Картометрический	1.00	-
332	299973.82	1371882.49	Картометрический	1.00	-
333	299911.91	1371857.97	Картометрический	1.00	-
334	299855.43	1371833.24	Картометрический	1.00	-
335	299853.48	1371837.88	Картометрический	1.00	-
336	299846.69	1371851.36	Картометрический	1.00	-
337	299759.88	1371808.17	Картометрический	1.00	-
338	299734.68	1371793.11	Картометрический	1.00	-
339	299741.94	1371781.71	Картометрический	1.00	-
340	299674.01	1371744.75	Картометрический	1.00	-
341	299607.63	1371704.66	Картометрический	1.00	-
342	299515.23	1371655.21	Картометрический	1.00	-
343	299398.62	1371577.90	Картометрический	1.00	-
344	299231.83	1371453.43	Картометрический	1.00	-
345	299220.21	1371444.17	Картометрический	1.00	-
346	299270.47	1371378.18	Картометрический	1.00	-
347	299328.05	1371395.26	Картометрический	1.00	-
348	299645.67	1371599.39	Картометрический	1.00	-
349	300034.60	1371803.68	Аналитический	0.10	-
350	300062.82	1371818.91	Аналитический	0.10	-
326	300113.02	1371884.22	Картометрический	1.00	-
351	300769.15	1372459.69	Картометрический	1.00	-
352	300775.03	1372473.69	Картометрический	1.00	-
353	300788.73	1372502.50	Картометрический	1.00	-
354	300794.66	1372500.17	Картометрический	1.00	-
355	300827.61	1372486.72	Картометрический	1.00	-

1	2	3	4	5	6
356	300836.56	1372483.18	Картометрический	1.00	-
357	300851.92	1372520.71	Картометрический	1.00	-
358	300831.28	1372527.51	Картометрический	1.00	-
359	300807.94	1372536.51	Картометрический	1.00	-
360	300805.07	1372537.62	Картометрический	1.00	-
361	300794.94	1372541.32	Картометрический	1.00	-
362	300786.28	1372519.36	Картометрический	1.00	-
363	300765.36	1372525.75	Картометрический	1.00	-
364	300754.60	1372529.05	Картометрический	1.00	-
365	300753.94	1372529.21	Картометрический	1.00	-
366	300756.35	1372535.75	Картометрический	1.00	-
367	300712.17	1372548.56	Картометрический	1.00	-
368	300711.95	1372547.68	Картометрический	1.00	-
369	300701.20	1372514.06	Картометрический	1.00	-
370	300681.43	1372445.05	Картометрический	1.00	-
371	300720.14	1372412.33	Картометрический	1.00	-
372	300749.80	1372468.57	Картометрический	1.00	-
351	300769.15	1372459.69	Картометрический	1.00	-

3. Сведения о характерных точках части (частей) границы объекта

Обозначение характерных точек части границы	Координаты, м		Метод определения координат характерной точки	Средняя квадратическая погрешность положения характерной точки (M _t), м	Описание обозначения точки на местности (при наличии)
	X	Y			
1	2	3	4	5	6
Часть №					
-	-	-	-	-	-

ГРАФИЧЕСКОЕ ОПИСАНИЕ

местоположения границ

Общественно-деловая зона села Титаревка - ОД/1

(наименование объекта, местоположение границ которого описано (далее - объект))

Раздел 1

Сведения об объекте		
№ п/п	Характеристики объекта	Описание характеристик
1	2	3
1	Местоположение объекта	Воронежская область, Кантемировский муниципальный район, Титаревское сельское поселение, село Титаревка
2	Площадь объекта +/- величина погрешности определения площади (Р +/- Дельта Р)	-
3	Иные характеристики объекта	-

Сведения о местоположении границ объекта					
1. Система координат: МСК - 36, зона 1					
2. Сведения о характерных точках границ объекта					
Обозначение характерных точек границ	Координаты, м		Метод определения координат характерной точки	Средняя квадратическая погрешность положения характерной точки (Мт), м	Описание обозначения точки на местности (при наличии)
	X	Y			
1	2	3	4	5	6
1	301176.78	1370266.08	Картометрический	1.00	-
2	301223.29	1370425.05	Картометрический	1.00	-
3	301227.17	1370438.20	Картометрический	1.00	-
4	301151.35	1370458.44	Картометрический	1.00	-
5	301017.74	1370464.94	Картометрический	1.00	-
6	301009.58	1370432.52	Картометрический	1.00	-
7	301004.44	1370419.92	Картометрический	1.00	-
8	300994.94	1370392.55	Картометрический	1.00	-
9	300989.45	1370379.28	Картометрический	1.00	-
10	300985.72	1370365.44	Картометрический	1.00	-
11	300983.46	1370361.92	Картометрический	1.00	-
12	300967.48	1370351.13	Картометрический	1.00	-
13	300965.74	1370351.24	Картометрический	1.00	-
14	300931.06	1370352.57	Картометрический	1.00	-
15	300925.57	1370352.53	Картометрический	1.00	-
16	300920.92	1370352.66	Картометрический	1.00	-
17	300914.29	1370268.13	Картометрический	1.00	-
18	300911.58	1370252.50	Картометрический	1.00	-
19	300934.39	1370245.44	Картометрический	1.00	-
20	300968.62	1370233.74	Картометрический	1.00	-
21	301056.35	1370219.21	Картометрический	1.00	-
22	301070.09	1370292.74	Картометрический	1.00	-
1	301176.78	1370266.08	Картометрический	1.00	-
23	301199.18	1370444.78	Картометрический	1.00	-
24	301199.18	1370445.02	Картометрический	1.00	-
25	301198.94	1370445.02	Картометрический	1.00	-
26	301198.94	1370444.78	Картометрический	1.00	-
23	301199.18	1370444.78	Картометрический	1.00	-
27	301124.83	1370443.19	Картометрический	1.00	-
28	301124.83	1370443.43	Картометрический	1.00	-
29	301124.59	1370443.43	Картометрический	1.00	-
30	301124.59	1370443.19	Картометрический	1.00	-
27	301124.83	1370443.19	Картометрический	1.00	-

1	2	3	4	5	6
31	301048.12	1370560.00	Аналитический	0.10	-
32	301050.77	1370593.03	Картометрический	1.00	-
33	301027.86	1370595.39	Картометрический	1.00	-
34	301015.17	1370597.16	Картометрический	1.00	-
35	301013.14	1370586.92	Картометрический	1.00	-
36	301012.57	1370579.01	Картометрический	1.00	-
37	301012.87	1370574.85	Картометрический	1.00	-
38	301008.77	1370547.02	Картометрический	1.00	-
39	301009.24	1370542.62	Картометрический	1.00	-
40	301024.59	1370540.71	Картометрический	1.00	-
41	301024.96	1370535.09	Картометрический	1.00	-
42	301031.87	1370535.23	Картометрический	1.00	-
43	301035.80	1370556.99	Аналитический	0.10	-
44	301043.87	1370556.56	Аналитический	0.10	-
45	301044.18	1370560.23	Аналитический	0.10	-
31	301048.12	1370560.00	Аналитический	0.10	-
46	301071.81	1370599.78	Картометрический	1.00	-
47	301076.65	1370631.90	Картометрический	1.00	-
48	301058.39	1370633.49	Картометрический	1.00	-
49	301052.82	1370634.20	Картометрический	1.00	-
50	301058.92	1370689.00	Картометрический	1.00	-
51	301023.55	1370694.26	Картометрический	1.00	-
52	301028.84	1370728.72	Картометрический	1.00	-
53	301022.70	1370729.88	Картометрический	1.00	-
54	301016.80	1370730.55	Аналитический	0.10	-
55	300969.23	1370735.95	Аналитический	0.10	-
56	300967.78	1370736.11	Аналитический	0.10	-
57	300962.93	1370692.08	Аналитический	0.10	-
58	300964.46	1370692.09	Аналитический	0.10	-
59	300953.87	1370663.89	Аналитический	0.10	-
60	300946.34	1370663.36	Аналитический	0.10	-
61	300940.13	1370662.87	Картометрический	1.00	-
62	300945.01	1370639.80	Картометрический	1.00	-
63	300954.06	1370615.95	Картометрический	1.00	-
64	300994.37	1370609.64	Картометрический	1.00	-
65	301028.98	1370604.83	Картометрический	1.00	-
66	301055.50	1370602.10	Картометрический	1.00	-
46	301071.81	1370599.78	Картометрический	1.00	-
67	300967.54	1370790.51	Аналитический	0.10	-
68	300968.04	1370801.48	Аналитический	0.10	-
69	300951.30	1370804.26	Аналитический	0.10	-
70	300928.79	1370808.42	Аналитический	0.10	-
71	300922.02	1370808.79	Картометрический	1.00	-
72	300921.97	1370791.05	Картометрический	1.00	-
73	300922.39	1370783.03	Картометрический	1.00	-

1	2	3	4	5	6
74	300929.02	1370784.12	Аналитический	0.10	-
75	300951.49	1370784.58	Аналитический	0.10	-
76	300951.86	1370790.35	Аналитический	0.10	-
67	300967.54	1370790.51	Аналитический	0.10	-
3. Сведения о характерных точках части (частей) границы объекта					
Обозначение характерных точек части границы	Координаты, м		Метод определения координат характерной точки	Средняя квадратическая погрешность положения характерной точки (Mf), м	Описание обозначения точки на местности (при наличии)
	X	Y			
1	2	3	4	5	6
Часть №					
-	-	-	-	-	-

ГРАФИЧЕСКОЕ ОПИСАНИЕ

местоположения границ

Зона улиц, дорог, инженерной и транспортной инфраструктуры села Титаревка - ИТ1/1
 (наименование объекта, местоположение границ которого описано (далее - объект))

Раздел 1

Сведения об объекте		
№ п/п	Характеристики объекта	Описание характеристик
1	2	3
1	Местоположение объекта	Воронежская область, Кантемировский муниципальный район, Титаревское сельское поселение, село Титаревка
2	Площадь объекта +/- величина погрешности определения площади (Р +/- Дельта Р)	-
3	Иные характеристики объекта	-

Сведения о местоположении границ объекта					
1. Система координат: МСК - 36, зона 1					
2. Сведения о характерных точках границ объекта					
Обозначение характерных точек границ	Координаты, м		Метод определения координат характерной точки	Средняя квадратическая погрешность положения характерной точки (Мт), м	Описание обозначения точки на местности (при наличии)
	X	Y			
1	2	3	4	5	6
1	300249.42	1368678.95	Картометрический	1.00	-
2	300220.60	1368723.76	Картометрический	1.00	-
3	300205.33	1368758.10	Картометрический	1.00	-
4	300202.62	1368767.74	Картометрический	1.00	-
5	300198.06	1368783.96	Картометрический	1.00	-
6	300197.33	1368801.26	Картометрический	1.00	-
7	300197.09	1368806.90	Картометрический	1.00	-
8	300202.26	1368832.76	Картометрический	1.00	-
9	300206.63	1368857.97	Картометрический	1.00	-
10	300210.67	1368878.82	Картометрический	1.00	-
11	300214.38	1368891.26	Картометрический	1.00	-
12	300227.96	1368915.58	Картометрический	1.00	-
13	300237.57	1368932.87	Картометрический	1.00	-
14	300243.80	1368946.85	Картометрический	1.00	-
15	300248.24	1368961.80	Картометрический	1.00	-
16	300250.02	1368979.90	Картометрический	1.00	-
17	300249.21	1368994.53	Картометрический	1.00	-
18	300246.22	1369014.24	Картометрический	1.00	-
19	300243.23	1369035.90	Картометрический	1.00	-
20	300239.51	1369063.77	Картометрический	1.00	-
21	300236.12	1369099.16	Картометрический	1.00	-
22	300233.13	1369123.16	Картометрический	1.00	-
23	300227.60	1369173.56	Картометрический	1.00	-
24	300222.80	1369159.04	Картометрический	1.00	-
25	300217.51	1369143.03	Картометрический	1.00	-
26	300220.19	1369119.78	Картометрический	1.00	-
27	300222.46	1369097.53	Картометрический	1.00	-
28	300225.83	1369062.39	Картометрический	1.00	-
29	300229.86	1369033.26	Картометрический	1.00	-
30	300232.97	1369012.67	Картометрический	1.00	-
31	300235.72	1368995.06	Картометрический	1.00	-
32	300235.77	1368979.78	Картометрический	1.00	-
33	300233.82	1368964.26	Картометрический	1.00	-
34	300231.07	1368951.62	Картометрический	1.00	-
35	300225.96	1368938.93	Картометрический	1.00	-

1	2	3	4	5	6
36	300216.61	1368921.07	Картометрический	1.00	-
37	300204.40	1368896.11	Картометрический	1.00	-
38	300200.10	1368880.63	Картометрический	1.00	-
39	300194.30	1368860.34	Картометрический	1.00	-
40	300188.20	1368835.38	Картометрический	1.00	-
41	300182.14	1368808.07	Картометрический	1.00	-
42	300182.55	1368801.31	Картометрический	1.00	-
43	300191.09	1368798.40	Картометрический	1.00	-
44	300211.88	1368736.12	Картометрический	1.00	-
45	300246.30	1368678.67	Картометрический	1.00	-
1	300249.42	1368678.95	Картометрический	1.00	-
46	301236.54	1370578.34	Аналитический	0.50	-
47	301218.05	1370581.70	Картометрический	1.00	-
48	301184.46	1370586.25	Картометрический	1.00	-
49	301142.70	1370590.62	Картометрический	1.00	-
50	301096.50	1370596.25	Картометрический	1.00	-
51	301055.50	1370602.10	Картометрический	1.00	-
52	301028.98	1370604.83	Картометрический	1.00	-
53	300994.37	1370609.64	Картометрический	1.00	-
54	300949.75	1370616.62	Картометрический	1.00	-
55	300906.34	1370622.30	Картометрический	1.00	-
56	300862.31	1370625.56	Картометрический	1.00	-
57	300842.84	1370627.16	Картометрический	1.00	-
58	300798.74	1370631.22	Картометрический	1.00	-
59	300764.23	1370633.02	Картометрический	1.00	-
60	300694.51	1370633.34	Картометрический	1.00	-
61	300647.24	1370632.70	Картометрический	1.00	-
62	300615.83	1370632.86	Картометрический	1.00	-
63	300554.83	1370635.59	Картометрический	1.00	-
64	300526.24	1370637.05	Картометрический	1.00	-
65	300496.58	1370638.50	Картометрический	1.00	-
66	300459.18	1370639.80	Картометрический	1.00	-
67	300429.69	1370640.43	Картометрический	1.00	-
68	300429.66	1370637.34	Картометрический	1.00	-
69	300429.52	1370630.05	Картометрический	1.00	-
70	300458.85	1370630.31	Картометрический	1.00	-
71	300496.18	1370629.01	Картометрический	1.00	-
72	300525.76	1370627.56	Картометрический	1.00	-
73	300554.36	1370626.10	Картометрический	1.00	-
74	300615.61	1370623.36	Картометрический	1.00	-
75	300647.28	1370623.20	Картометрический	1.00	-
76	300694.64	1370623.84	Картометрический	1.00	-
77	300763.96	1370623.52	Картометрический	1.00	-
78	300798.06	1370621.74	Картометрический	1.00	-
79	300842.02	1370617.70	Картометрический	1.00	-
80	300861.57	1370616.08	Картометрический	1.00	-
81	300905.37	1370612.85	Картометрический	1.00	-

1	2	3	4	5	6
82	300948.52	1370607.20	Картометрический	1.00	-
83	300992.96	1370600.25	Картометрический	1.00	-
84	301027.86	1370595.40	Картометрический	1.00	-
85	301054.53	1370592.65	Картометрический	1.00	-
86	301095.25	1370586.83	Картометрический	1.00	-
87	301141.63	1370581.18	Картометрический	1.00	-
88	301183.33	1370576.82	Картометрический	1.00	-
89	301202.40	1370574.23	Картометрический	1.00	-
90	301216.78	1370572.29	Картометрический	1.00	-
91	301238.76	1370568.14	Аналитический	0.50	-
92	301237.47	1370574.06	Аналитический	0.50	-
46	301236.54	1370578.34	Аналитический	0.50	-
93	300256.66	1371883.26	Картометрический	1.00	-
94	300203.07	1371895.45	Картометрический	1.00	-
95	300131.30	1371898.40	Картометрический	1.00	-
96	300095.00	1371901.59	Картометрический	1.00	-
97	300063.26	1371908.64	Картометрический	1.00	-
98	300021.20	1371956.18	Картометрический	1.00	-
99	299965.73	1372016.86	Картометрический	1.00	-
100	300024.43	1371947.08	Картометрический	1.00	-
101	300041.77	1371924.70	Картометрический	1.00	-
102	300035.40	1371921.64	Картометрический	1.00	-
103	300056.85	1371896.94	Картометрический	1.00	-
104	300093.70	1371885.98	Картометрический	1.00	-
105	300113.02	1371884.22	Картометрический	1.00	-
106	300118.93	1371891.01	Картометрический	1.00	-
93	300256.66	1371883.26	Картометрический	1.00	-
3. Сведения о характерных точках части (частей) границы объекта					
Обозначение характерных точек части границы	Координаты, м		Метод определения координат характерной точки	Средняя квадратическая погрешность положения характерной точки (Мп), м	Описание обозначения точки на местности (при наличии)
	X	Y			
1	2	3	4	5	6
Часть №					
-	-	-	-	-	-

ГРАФИЧЕСКОЕ ОПИСАНИЕ

местоположения границ

Зона сельскохозяйственного использования в границах населенного пункта

села Титаревка - СХ1/1

(наименование объекта, местоположение границ которого описано (далее - объект))

Раздел 1

Сведения об объекте		
№ п/п	Характеристики объекта	Описание характеристик
1	2	3
1	Местоположение объекта	Воронежская область, Кантемировский муниципальный район, Титаревское сельское поселение, село Титаревка
2	Площадь объекта +/- величина погрешности определения площади (Р +/- Дельта Р)	-
3	Иные характеристики объекта	-

Сведения о местоположении границ объекта					
1. Система координат: МСК - 36, зона 1					
2. Сведения о характерных точках границ объекта					
Обозначение характерных точек границ	Координаты, м		Метод определения координат характерной точки	Средняя квадратическая погрешность положения характерной точки (Мт), м	Описание обозначения точки на местности (при наличии)
	X	Y			
1	2	3	4	5	6
1	300847.91	1372278.36	Картометрический	1.00	-
2	300844.41	1372288.59	Картометрический	1.00	-
3	300839.03	1372314.23	Картометрический	1.00	-
4	300838.84	1372352.34	Картометрический	1.00	-
5	300846.71	1372386.14	Картометрический	1.00	-
6	300865.33	1372438.11	Картометрический	1.00	-
7	300815.02	1372458.06	Картометрический	1.00	-
8	300799.81	1372463.80	Картометрический	1.00	-
9	300798.53	1372460.61	Картометрический	1.00	-
10	300785.18	1372465.98	Картометрический	1.00	-
11	300786.40	1372469.04	Картометрический	1.00	-
12	300780.25	1372471.45	Картометрический	1.00	-
13	300775.03	1372473.69	Картометрический	1.00	-
14	300769.15	1372459.69	Картометрический	1.00	-
15	300749.80	1372468.57	Картометрический	1.00	-
16	300720.14	1372412.33	Картометрический	1.00	-
17	300721.93	1372410.80	Картометрический	1.00	-
18	300776.51	1372364.67	Картометрический	1.00	-
19	300665.55	1372281.03	Картометрический	1.00	-
20	300686.51	1372228.08	Картометрический	1.00	-
21	300798.85	1372266.70	Картометрический	1.00	-
1	300847.91	1372278.36	Картометрический	1.00	-
22	300946.63	1372659.08	Картометрический	1.00	-
23	300921.68	1372679.90	Картометрический	1.00	-
24	300744.78	1372761.28	Картометрический	1.00	-
25	300629.55	1372488.88	Картометрический	1.00	-
26	300679.23	1372446.89	Картометрический	1.00	-
27	300681.43	1372445.05	Картометрический	1.00	-
28	300701.20	1372514.06	Картометрический	1.00	-
29	300711.95	1372547.68	Картометрический	1.00	-
30	300712.17	1372548.56	Картометрический	1.00	-
31	300756.35	1372535.75	Картометрический	1.00	-
32	300781.57	1372604.00	Картометрический	1.00	-
33	300843.41	1372579.91	Картометрический	1.00	-

1	2	3	4	5	6
34	300839.66	1372569.22	Картометрический	1.00	-
35	300877.25	1372550.70	Картометрический	1.00	-
36	300905.24	1372537.62	Картометрический	1.00	-
37	300919.20	1372569.58	Картометрический	1.00	-
38	300931.70	1372623.98	Картометрический	1.00	-
22	300946.63	1372659.08	Картометрический	1.00	-
3. Сведения о характерных точках части (частей) границы объекта					
Обозначение характерных точек части границы	Координаты, м		Метод определения координат характерной точки	Средняя квадратическая погрешность положения характерной точки (Мт), м	Описание обозначения точки на местности (при наличии)
	X	Y			
1	2	3	4	5	6
Часть №					
-	-	-	-	-	-

ГРАФИЧЕСКОЕ ОПИСАНИЕ

местоположения границ

Зона сельскохозяйственного производства села Титаревка - СХ2/1

(наименование объекта, местоположение границ которого описано (далее - объект))

Раздел 1

Сведения об объекте		
№ п/п	Характеристики объекта	Описание характеристик
1	2	3
1	Местоположение объекта	Воронежская область, Кантемировский муниципальный район, Титаревское сельское поселение, село Титаревка
2	Площадь объекта +/- величина погрешности определения площади (Р +/- Дельта Р)	-
3	Иные характеристики объекта	-

Сведения о местоположении границ объекта					
1. Система координат: МСК - 36, зона 1					
2. Сведения о характерных точках границ объекта					
Обозначение характерных точек границ	Координаты, м		Метод определения координат характерной точки	Средняя квадратическая погрешность положения характерной точки (Мт), м	Описание обозначения точки на местности (при наличии)
	X	Y			
1	2	3	4	5	6
1	300683.56	1368938.08	Картометрический	1.00	-
2	300717.72	1369042.52	Картометрический	1.00	-
3	300656.12	1369099.86	Картометрический	1.00	-
4	300666.26	1369130.08	Картометрический	1.00	-
5	300660.20	1369130.10	Картометрический	1.00	-
6	300645.04	1369134.45	Картометрический	1.00	-
7	300638.38	1369113.48	Картометрический	1.00	-
8	300627.45	1369085.37	Картометрический	1.00	-
9	300592.31	1369020.56	Картометрический	1.00	-
10	300582.83	1369004.73	Картометрический	1.00	-
11	300584.99	1369002.70	Картометрический	1.00	-
1	300683.56	1368938.08	Картометрический	1.00	-
12	300217.51	1369143.03	Картометрический	1.00	-
13	300213.22	1369182.66	Картометрический	1.00	-
14	300210.27	1369204.81	Картометрический	1.00	-
15	300204.33	1369252.64	Картометрический	1.00	-
16	300194.63	1369337.69	Картометрический	1.00	-
17	300188.65	1369391.38	Картометрический	1.00	-
18	300178.96	1369490.08	Картометрический	1.00	-
19	300183.18	1369512.31	Картометрический	1.00	-
20	300203.36	1369588.47	Картометрический	1.00	-
21	300227.66	1369659.17	Картометрический	1.00	-
22	300185.76	1369676.98	Картометрический	1.00	-
23	300040.15	1369586.14	Картометрический	1.00	-
24	299938.82	1369443.61	Картометрический	1.00	-
25	299870.62	1369306.33	Картометрический	1.00	-
26	299960.54	1369193.09	Картометрический	1.00	-
27	300158.06	1369078.49	Картометрический	1.00	-
28	300157.08	1369090.47	Картометрический	1.00	-
29	300185.02	1369157.29	Картометрический	1.00	-
12	300217.51	1369143.03	Картометрический	1.00	-
30	301145.87	1370712.52	Картометрический	1.00	-
31	301173.25	1370816.25	Картометрический	1.00	-

1	2	3	4	5	6
32	301120.85	1370831.34	Картометрический	1.00	-
33	301148.41	1370939.07	Картометрический	1.00	-
34	301171.76	1371176.50	Картометрический	1.00	-
35	301223.46	1371138.22	Картометрический	1.00	-
36	301277.20	1371224.02	Картометрический	1.00	-
37	301335.18	1371316.60	Картометрический	1.00	-
38	301356.42	1371365.36	Картометрический	1.00	-
39	301365.39	1371435.52	Картометрический	1.00	-
40	301296.31	1371454.49	Картометрический	1.00	-
41	301416.09	1371530.64	Картометрический	1.00	-
42	301511.92	1371729.98	Картометрический	1.00	-
43	301376.74	1372073.92	Картометрический	1.00	-
44	301370.75	1372176.59	Картометрический	1.00	-
45	301138.03	1372191.99	Картометрический	1.00	-
46	301101.24	1372348.57	Картометрический	1.00	-
47	301231.29	1372377.66	Картометрический	1.00	-
48	301259.52	1372559.04	Картометрический	1.00	-
49	301196.78	1372558.46	Картометрический	1.00	-
50	301108.41	1372625.43	Картометрический	1.00	-
51	300963.31	1372645.18	Картометрический	1.00	-
52	300946.63	1372659.08	Картометрический	1.00	-
53	300931.70	1372623.98	Картометрический	1.00	-
54	300919.20	1372569.58	Картометрический	1.00	-
55	300905.24	1372537.62	Картометрический	1.00	-
56	300884.32	1372490.71	Картометрический	1.00	-
57	300865.33	1372438.11	Картометрический	1.00	-
58	300846.71	1372386.14	Картометрический	1.00	-
59	300838.84	1372352.34	Картометрический	1.00	-
60	300839.03	1372314.23	Картометрический	1.00	-
61	300844.41	1372288.59	Картометрический	1.00	-
62	300847.91	1372278.36	Картометрический	1.00	-
63	300855.44	1372257.33	Картометрический	1.00	-
64	300963.19	1372234.84	Картометрический	1.00	-
65	301004.58	1372144.26	Картометрический	1.00	-
66	301053.25	1371994.60	Картометрический	1.00	-
67	301095.94	1371864.19	Картометрический	1.00	-
68	301115.85	1371809.28	Картометрический	1.00	-
69	301144.22	1371713.74	Картометрический	1.00	-
70	301161.80	1371470.37	Картометрический	1.00	-
71	301138.01	1371194.31	Картометрический	1.00	-
72	301114.90	1371184.30	Картометрический	1.00	-
73	301120.25	1371086.79	Картометрический	1.00	-
74	301114.18	1371056.14	Картометрический	1.00	-
75	301094.60	1370962.21	Картометрический	1.00	-
76	301063.14	1370876.65	Картометрический	1.00	-
77	301043.10	1370812.36	Картометрический	1.00	-
78	301033.47	1370767.33	Картометрический	1.00	-
79	301028.84	1370728.72	Картометрический	1.00	-

1	2	3	4	5	6
80	301023.55	1370694.26	Картометрический	1.00	-
81	301058.92	1370689.00	Картометрический	1.00	-
30	301145.87	1370712.52	Картометрический	1.00	-
3. Сведения о характерных точках части (частей) границы объекта					
Обозначение характерных точек части границы	Координаты, м		Метод определения координат характерной точки	Средняя квадратическая погрешность положения характерной точки (M _t), м	Описание обозначения точки на местности (при наличии)
	X	Y			
1	2	3	4	5	6
Часть №					
-	-	-	-	-	-

ГРАФИЧЕСКОЕ ОПИСАНИЕ

местоположения границ

Зона рекреационного назначения - объектов отдыха села Тигаревка - Р1/1

(наименование объекта, местоположение границ которого описано (далее - объект))

Раздел 1

Сведения об объекте		
№ п/п	Характеристики объекта	Описание характеристик
1	2	3
1	Местоположение объекта	Воронежская область, Кантемировский муниципальный район, Тигаревское сельское поселение, село Тигаревка
2	Площадь объекта +/- величина погрешности определения площади (Р +/- Дельта Р)	-
3	Иные характеристики объекта	-

Сведения о местоположении границ объекта					
1. Система координат: МСК - 36, зона 1					
2. Сведения о характерных точках границ объекта					
Обозначение характерных точек границ	Координаты, м		Метод определения координат характерной точки	Средняя квадратическая погрешность положения характерной точки (M), м	Описание обозначения точки на местности (при наличии)
	X	Y			
1	2	3	4	5	6
1	300953.87	1370663.89	Картометрический	1.00	-
2	300964.46	1370692.09	Аналитический	0.10	-
3	300962.93	1370692.08	Картометрический	1.00	-
4	300967.78	1370736.11	Аналитический	0.10	-
5	300969.23	1370735.95	Аналитический	0.10	-
6	300976.62	1370785.10	Картометрический	1.00	-
7	300974.74	1370800.38	Картометрический	1.00	-
8	300968.04	1370801.48	Аналитический	0.10	-
9	300967.54	1370790.51	Аналитический	0.10	-
10	300951.86	1370790.35	Аналитический	0.10	-
11	300951.49	1370784.58	Аналитический	0.10	-
12	300929.02	1370784.12	Аналитический	0.10	-
13	300922.39	1370783.03	Картометрический	1.00	-
14	300922.88	1370773.35	Картометрический	1.00	-
15	300928.08	1370752.13	Картометрический	1.00	-
16	300931.34	1370731.05	Картометрический	1.00	-
17	300934.07	1370704.11	Картометрический	1.00	-
18	300938.81	1370669.52	Картометрический	1.00	-
19	300940.13	1370662.87	Картометрический	1.00	-
20	300946.34	1370663.36	Картометрический	1.00	-
1	300953.87	1370663.89	Картометрический	1.00	-
3. Сведения о характерных точках части (частей) границы объекта					
Обозначение характерных точек части границы	Координаты, м		Метод определения координат характерной точки	Средняя квадратическая погрешность положения характерной точки (M), м	Описание обозначения точки на местности (при наличии)
	X	Y			
1	2	3	4	5	6
Часть №					
-	-	-	-	-	-

ГРАФИЧЕСКОЕ ОПИСАНИЕ

местоположения границ

Зона природных территорий и защитного озеленения села Тигаревка - Р2/1

(наименование объекта, местоположение границ которого описано (далее - объект))

Раздел 1

Сведения об объекте		
№ п/п	Характеристики объекта	Описание характеристик
1	2	3
1	Местоположение объекта	Воронежская область, Кантемировский муниципальный район, Тигаревское сельское поселение, село Тигаревка
2	Площадь объекта +/- величина погрешности определения площади (Р +/- Дельта Р)	-
3	Иные характеристики объекта	-

Сведения о местоположении границ объекта					
1. Система координат: МСК - 36, зона 1					
2. Сведения о характерных точках границ объекта					
Обозначение характерных точек границ	Координаты, м		Метод определения координат характерной точки	Средняя квадратическая погрешность положения характерной точки (Мп), м	Описание обозначения точки на местности (при наличии)
	X	Y			
1	2	3	4	5	6
1	300377.37	1368686.22	Картометрический	1.00	-
2	300444.60	1368718.64	Картометрический	1.00	-
3	300522.56	1368822.69	Картометрический	1.00	-
4	300574.79	1368968.92	Картометрический	1.00	-
5	300584.99	1369002.70	Картометрический	1.00	-
6	300582.83	1369004.73	Картометрический	1.00	-
7	300592.31	1369020.56	Картометрический	1.00	-
8	300627.45	1369085.37	Картометрический	1.00	-
9	300638.38	1369113.48	Картометрический	1.00	-
10	300645.04	1369134.45	Картометрический	1.00	-
11	300581.06	1369152.83	Картометрический	1.00	-
12	300593.87	1369208.74	Картометрический	1.00	-
13	300583.98	1369210.54	Картометрический	1.00	-
14	300593.69	1369262.79	Картометрический	1.00	-
15	300585.04	1369263.74	Картометрический	1.00	-
16	300587.81	1369304.12	Картометрический	1.00	-
17	300594.69	1369343.83	Картометрический	1.00	-
18	300598.98	1369341.87	Картометрический	1.00	-
19	300615.27	1369411.93	Картометрический	1.00	-
20	300666.17	1369395.28	Картометрический	1.00	-
21	300690.13	1369540.60	Картометрический	1.00	-
22	300697.82	1369627.86	Картометрический	1.00	-
23	300676.10	1369643.38	Картометрический	1.00	-
24	300615.29	1369677.29	Картометрический	1.00	-
25	300623.29	1369699.29	Картометрический	1.00	-
26	300616.29	1369705.29	Картометрический	1.00	-
27	300634.73	1369758.96	Картометрический	1.00	-
28	300645.98	1369787.27	Картометрический	1.00	-
29	300661.42	1369779.51	Картометрический	1.00	-
30	300674.29	1369805.29	Картометрический	1.00	-
31	300727.59	1369945.71	Аналитический	0.10	-
32	300737.93	1369968.50	Аналитический	0.10	-
33	300745.29	1369989.29	Картометрический	1.00	-
34	300746.29	1370029.29	Картометрический	1.00	-
35	300754.29	1370030.29	Картометрический	1.00	-
36	300754.29	1370057.29	Картометрический	1.00	-

1	2	3	4	5	6
37	300751.29	1370112.29	Картометрический	1.00	-
38	300738.29	1370113.29	Картометрический	1.00	-
39	300739.29	1370153.29	Картометрический	1.00	-
40	300742.29	1370182.29	Картометрический	1.00	-
41	300774.29	1370264.29	Картометрический	1.00	-
42	300784.29	1370261.29	Картометрический	1.00	-
43	300790.66	1370300.12	Картометрический	1.00	-
44	300789.76	1370329.32	Картометрический	1.00	-
45	300793.29	1370354.29	Картометрический	1.00	-
46	300800.29	1370353.29	Картометрический	1.00	-
47	300803.29	1370405.29	Картометрический	1.00	-
48	300810.05	1370404.67	Картометрический	1.00	-
49	300812.34	1370433.79	Картометрический	1.00	-
50	300812.87	1370455.29	Картометрический	1.00	-
51	300775.29	1370460.29	Картометрический	1.00	-
52	300775.71	1370498.53	Картометрический	1.00	-
53	300780.29	1370518.29	Картометрический	1.00	-
54	300788.29	1370544.29	Картометрический	1.00	-
55	300799.29	1370562.29	Картометрический	1.00	-
56	300803.33	1370621.25	Картометрический	1.00	-
57	300798.06	1370621.74	Картометрический	1.00	-
58	300763.96	1370623.52	Картометрический	1.00	-
59	300714.11	1370623.75	Картометрический	1.00	-
60	300712.36	1370610.47	Картометрический	1.00	-
61	300709.83	1370590.22	Картометрический	1.00	-
62	300708.63	1370567.35	Картометрический	1.00	-
63	300708.00	1370551.61	Картометрический	1.00	-
64	300707.77	1370538.72	Картометрический	1.00	-
65	300707.23	1370532.15	Картометрический	1.00	-
66	300708.22	1370528.39	Картометрический	1.00	-
67	300713.90	1370526.84	Картометрический	1.00	-
68	300719.80	1370524.20	Картометрический	1.00	-
69	300721.59	1370520.73	Картометрический	1.00	-
70	300720.26	1370514.14	Картометрический	1.00	-
71	300718.00	1370510.21	Картометрический	1.00	-
72	300717.10	1370506.81	Картометрический	1.00	-
73	300717.15	1370503.37	Картометрический	1.00	-
74	300717.69	1370497.62	Картометрический	1.00	-
75	300717.57	1370494.76	Картометрический	1.00	-
76	300708.61	1370486.84	Картометрический	1.00	-
77	300701.39	1370481.84	Картометрический	1.00	-
78	300699.27	1370476.58	Картометрический	1.00	-
79	300699.02	1370470.29	Картометрический	1.00	-
80	300699.58	1370462.82	Картометрический	1.00	-
81	300704.56	1370451.15	Картометрический	1.00	-
82	300708.55	1370443.54	Картометрический	1.00	-
83	300712.89	1370430.19	Картометрический	1.00	-
84	300717.22	1370424.00	Картометрический	1.00	-

1	2	3	4	5	6
85	300722.00	1370415.60	Картометрический	1.00	-
86	300732.58	1370404.95	Картометрический	1.00	-
87	300737.55	1370396.34	Картометрический	1.00	-
88	300739.64	1370388.35	Картометрический	1.00	-
89	300737.13	1370382.90	Картометрический	1.00	-
90	300735.25	1370378.96	Картометрический	1.00	-
91	300732.59	1370374.48	Картометрический	1.00	-
92	300731.73	1370367.45	Картометрический	1.00	-
93	300731.48	1370361.16	Картометрический	1.00	-
94	300727.98	1370343.72	Картометрический	1.00	-
95	300724.01	1370332.03	Картометрический	1.00	-
96	300720.11	1370320.34	Картометрический	1.00	-
97	300718.86	1370313.32	Картометрический	1.00	-
98	300721.52	1370307.87	Картометрический	1.00	-
99	300725.09	1370301.80	Картометрический	1.00	-
100	300720.01	1370283.21	Картометрический	1.00	-
101	300713.43	1370263.29	Картометрический	1.00	-
102	300708.92	1370250.86	Картометрический	1.00	-
103	300705.30	1370241.64	Картометрический	1.00	-
104	300700.19	1370233.25	Картометрический	1.00	-
105	300696.97	1370228.98	Картометрический	1.00	-
106	300693.55	1370221.32	Картометрический	1.00	-
107	300694.68	1370216.12	Картометрический	1.00	-
108	300699.38	1370209.63	Картометрический	1.00	-
109	300704.71	1370204.07	Картометрический	1.00	-
110	300708.13	1370203.54	Картометрический	1.00	-
111	300711.65	1370202.08	Картометрический	1.00	-
112	300712.27	1370197.26	Картометрический	1.00	-
113	300711.45	1370193.47	Картометрический	1.00	-
114	300711.18	1370184.52	Картометрический	1.00	-
115	300713.24	1370178.70	Картометрический	1.00	-
116	300715.49	1370174.08	Картометрический	1.00	-
117	300717.45	1370159.35	Картометрический	1.00	-
118	300721.10	1370144.64	Картометрический	1.00	-
119	300725.61	1370136.18	Картометрический	1.00	-
120	300728.37	1370129.07	Картометрический	1.00	-
121	300729.00	1370121.18	Картометрический	1.00	-
122	300728.32	1370114.15	Картометрический	1.00	-
123	300728.04	1370106.52	Картометрический	1.00	-
124	300729.92	1370099.33	Картометрический	1.00	-
125	300734.12	1370095.05	Картометрический	1.00	-
126	300738.87	1370090.71	Картометрический	1.00	-
127	300740.90	1370087.22	Картометрический	1.00	-
128	300741.03	1370082.38	Картометрический	1.00	-
129	300740.71	1370075.13	Картометрический	1.00	-
130	300740.17	1370067.35	Картометрический	1.00	-
131	300739.73	1370059.55	Картометрический	1.00	-
132	300738.23	1370053.27	Картометрический	1.00	-

1	2	3	4	5	6
133	300735.58	1370049.23	Картометрический	1.00	-
134	300730.64	1370044.14	Картометрический	1.00	-
135	300724.76	1370036.28	Картометрический	1.00	-
136	300719.95	1370023.88	Картометрический	1.00	-
137	300715.02	1370018.72	Картометрический	1.00	-
138	300710.41	1370008.41	Картометрический	1.00	-
139	300709.45	1370003.85	Картометрический	1.00	-
140	300709.71	1369996.01	Картометрический	1.00	-
141	300709.73	1369986.84	Картометрический	1.00	-
142	300706.61	1369980.46	Картометрический	1.00	-
143	300699.14	1369974.70	Картометрический	1.00	-
144	300690.00	1369968.97	Картометрический	1.00	-
145	300679.72	1369961.74	Картометрический	1.00	-
146	300674.77	1369956.26	Картометрический	1.00	-
147	300671.95	1369951.34	Картометрический	1.00	-
148	300669.93	1369943.98	Картометрический	1.00	-
149	300669.39	1369934.63	Картометрический	1.00	-
150	300667.56	1369927.31	Картометрический	1.00	-
151	300662.76	1369919.45	Картометрический	1.00	-
152	300656.48	1369907.87	Картометрический	1.00	-
153	300650.46	1369898.84	Картометрический	1.00	-
154	300646.62	1369889.26	Картометрический	1.00	-
155	300647.34	1369880.33	Картометрический	1.00	-
156	300649.19	1369874.78	Картометрический	1.00	-
157	300651.67	1369867.35	Картометрический	1.00	-
158	300654.76	1369855.17	Картометрический	1.00	-
159	300654.06	1369838.56	Картометрический	1.00	-
160	300653.24	1369830.70	Картометрический	1.00	-
161	300652.27	1369825.17	Картометрический	1.00	-
162	300650.73	1369821.15	Картометрический	1.00	-
163	300646.96	1369819.17	Картометрический	1.00	-
164	300640.77	1369816.92	Картометрический	1.00	-
165	300633.69	1369816.80	Картометрический	1.00	-
166	300626.26	1369817.86	Картометрический	1.00	-
167	300612.99	1369821.23	Картометрический	1.00	-
168	300605.31	1369821.97	Картометрический	1.00	-
169	300594.94	1369820.28	Картометрический	1.00	-
170	300586.20	1369819.45	Картометрический	1.00	-
171	300580.18	1369819.25	Картометрический	1.00	-
172	300570.33	1369820.21	Картометрический	1.00	-
173	300562.60	1369820.61	Картометрический	1.00	-
174	300556.21	1369817.12	Картометрический	1.00	-
175	300552.39	1369808.27	Картометрический	1.00	-
176	300551.47	1369801.17	Картометрический	1.00	-
177	300549.59	1369796.22	Картометрический	1.00	-
178	300546.26	1369787.63	Картометрический	1.00	-
179	300545.45	1369777.26	Картометрический	1.00	-
180	300545.60	1369757.83	Картометрический	1.00	-

1	2	3	4	5	6
181	300545.70	1369743.68	Картометрический	1.00	-
182	300540.72	1369733.16	Картометрический	1.00	-
183	300541.23	1369724.25	Картометрический	1.00	-
184	300542.83	1369721.32	Картометрический	1.00	-
185	300547.80	1369716.53	Картометрический	1.00	-
186	300547.80	1369710.17	Картометрический	1.00	-
187	300548.13	1369704.24	Картометрический	1.00	-
188	300553.56	1369696.57	Картометрический	1.00	-
189	300557.87	1369694.30	Картометрический	1.00	-
190	300564.13	1369693.28	Картометрический	1.00	-
191	300565.87	1369689.19	Картометрический	1.00	-
192	300568.90	1369678.95	Картометрический	1.00	-
193	300572.94	1369674.78	Картометрический	1.00	-
194	300578.71	1369670.92	Картометрический	1.00	-
195	300584.36	1369669.16	Картометрический	1.00	-
196	300588.64	1369666.32	Картометрический	1.00	-
197	300589.95	1369664.59	Картометрический	1.00	-
198	300589.02	1369663.61	Картометрический	1.00	-
199	300587.95	1369663.10	Картометрический	1.00	-
200	300583.22	1369664.43	Картометрический	1.00	-
201	300575.45	1369661.12	Картометрический	1.00	-
202	300575.49	1369657.29	Картометрический	1.00	-
203	300576.92	1369654.94	Картометрический	1.00	-
204	300579.38	1369649.68	Картометрический	1.00	-
205	300582.73	1369642.48	Картометрический	1.00	-
206	300587.91	1369639.07	Картометрический	1.00	-
207	300593.97	1369637.81	Картометрический	1.00	-
208	300598.29	1369637.39	Картометрический	1.00	-
209	300600.30	1369636.54	Картометрический	1.00	-
210	300604.09	1369633.77	Картометрический	1.00	-
211	300608.46	1369624.12	Картометрический	1.00	-
212	300610.08	1369620.23	Картометрический	1.00	-
213	300610.80	1369618.93	Картометрический	1.00	-
214	300612.77	1369617.32	Картометрический	1.00	-
215	300617.70	1369613.17	Картометрический	1.00	-
216	300622.23	1369608.53	Картометрический	1.00	-
217	300625.02	1369604.98	Картометрический	1.00	-
218	300627.34	1369599.54	Картометрический	1.00	-
219	300627.51	1369587.69	Картометрический	1.00	-
220	300627.29	1369582.35	Картометрический	1.00	-
221	300626.20	1369573.99	Картометрический	1.00	-
222	300625.21	1369568.42	Картометрический	1.00	-
223	300623.78	1369561.22	Картометрический	1.00	-
224	300621.80	1369553.27	Картометрический	1.00	-
225	300618.05	1369545.40	Картометрический	1.00	-
226	300616.32	1369540.37	Картометрический	1.00	-
227	300616.02	1369536.31	Картометрический	1.00	-
228	300617.31	1369530.27	Картометрический	1.00	-

1	2	3	4	5	6
229	300618.06	1369526.67	Картометрический	1.00	-
230	300619.17	1369519.24	Картометрический	1.00	-
231	300616.98	1369512.32	Картометрический	1.00	-
232	300613.00	1369505.22	Картометрический	1.00	-
233	300607.78	1369498.94	Картометрический	1.00	-
234	300603.69	1369495.28	Картометрический	1.00	-
235	300600.84	1369491.06	Картометрический	1.00	-
236	300601.40	1369485.82	Картометрический	1.00	-
237	300603.28	1369481.79	Картометрический	1.00	-
238	300604.59	1369476.27	Картометрический	1.00	-
239	300604.32	1369472.83	Картометрический	1.00	-
240	300602.27	1369469.48	Картометрический	1.00	-
241	300597.37	1369464.83	Картометрический	1.00	-
242	300592.80	1369461.96	Картометрический	1.00	-
243	300586.77	1369457.62	Картометрический	1.00	-
244	300579.81	1369452.29	Картометрический	1.00	-
245	300575.37	1369446.49	Картометрический	1.00	-
246	300574.56	1369435.69	Картометрический	1.00	-
247	300575.52	1369427.88	Картометрический	1.00	-
248	300576.14	1369417.92	Картометрический	1.00	-
249	300579.83	1369402.11	Картометрический	1.00	-
250	300581.95	1369391.33	Картометрический	1.00	-
251	300583.28	1369379.93	Картометрический	1.00	-
252	300584.23	1369368.69	Картометрический	1.00	-
253	300583.87	1369359.66	Картометрический	1.00	-
254	300582.47	1369346.85	Картометрический	1.00	-
255	300580.34	1369334.96	Картометрический	1.00	-
256	300578.56	1369325.48	Картометрический	1.00	-
257	300574.50	1369313.42	Картометрический	1.00	-
258	300572.27	1369305.23	Картометрический	1.00	-
259	300565.46	1369290.98	Картометрический	1.00	-
260	300557.98	1369279.18	Картометрический	1.00	-
261	300553.44	1369274.00	Картометрический	1.00	-
262	300548.07	1369267.09	Картометрический	1.00	-
263	300543.48	1369257.47	Картометрический	1.00	-
264	300540.91	1369250.44	Картометрический	1.00	-
265	300539.41	1369241.46	Картометрический	1.00	-
266	300539.29	1369235.35	Картометрический	1.00	-
267	300539.45	1369229.74	Картометрический	1.00	-
268	300540.95	1369222.54	Картометрический	1.00	-
269	300541.61	1369216.91	Картометрический	1.00	-
270	300541.20	1369209.92	Картометрический	1.00	-
271	300540.82	1369206.75	Картометрический	1.00	-
272	300540.64	1369202.04	Картометрический	1.00	-
273	300541.40	1369198.96	Картометрический	1.00	-
274	300542.67	1369195.60	Картометрический	1.00	-
275	300542.73	1369190.75	Картометрический	1.00	-
276	300541.50	1369185.59	Картометрический	1.00	-

1	2	3	4	5	6
277	300538.76	1369180.72	Картометрический	1.00	-
278	300534.03	1369177.09	Картометрический	1.00	-
279	300526.91	1369174.07	Картометрический	1.00	-
280	300519.19	1369172.34	Картометрический	1.00	-
281	300513.58	1369172.05	Картометрический	1.00	-
282	300509.20	1369170.69	Картометрический	1.00	-
283	300506.19	1369168.78	Картометрический	1.00	-
284	300503.41	1369166.22	Картометрический	1.00	-
285	300500.85	1369162.62	Картометрический	1.00	-
286	300496.76	1369155.91	Картометрический	1.00	-
287	300493.68	1369149.02	Картометрический	1.00	-
288	300489.54	1369141.04	Картометрический	1.00	-
289	300484.58	1369134.88	Картометрический	1.00	-
290	300480.04	1369129.70	Картометрический	1.00	-
291	300472.17	1369123.90	Картометрический	1.00	-
292	300462.56	1369116.02	Картометрический	1.00	-
293	300459.71	1369112.02	Картометрический	1.00	-
294	300457.70	1369104.34	Картометрический	1.00	-
295	300455.66	1369099.03	Картометрический	1.00	-
296	300452.22	1369094.25	Картометрический	1.00	-
297	300446.81	1369090.79	Картометрический	1.00	-
298	300442.05	1369088.25	Картометрический	1.00	-
299	300437.59	1369086.17	Картометрический	1.00	-
300	300432.91	1369083.76	Картометрический	1.00	-
301	300428.16	1369080.04	Картометрический	1.00	-
302	300425.89	1369077.68	Картометрический	1.00	-
303	300423.84	1369074.77	Картометрический	1.00	-
304	300420.86	1369073.30	Картометрический	1.00	-
305	300418.20	1369073.14	Картометрический	1.00	-
306	300415.31	1369073.14	Картометрический	1.00	-
307	300413.62	1369072.49	Картометрический	1.00	-
308	300412.70	1369070.97	Картометрический	1.00	-
309	300412.10	1369068.13	Картометрический	1.00	-
310	300411.32	1369065.41	Картометрический	1.00	-
311	300409.83	1369063.69	Картометрический	1.00	-
312	300406.31	1369062.21	Картометрический	1.00	-
313	300400.16	1369059.94	Картометрический	1.00	-
314	300395.60	1369057.82	Картометрический	1.00	-
315	300393.98	1369055.63	Картометрический	1.00	-
316	300393.53	1369052.23	Картометрический	1.00	-
317	300392.87	1369048.15	Картометрический	1.00	-
318	300390.33	1369044.39	Картометрический	1.00	-
319	300389.26	1369041.83	Картометрический	1.00	-
320	300388.46	1369038.65	Картометрический	1.00	-
321	300387.62	1369037.26	Картометрический	1.00	-
322	300386.06	1369035.75	Картометрический	1.00	-
323	300383.89	1369033.30	Картометрический	1.00	-
324	300381.25	1369030.17	Картометрический	1.00	-

1	2	3	4	5	6
325	300379.24	1369026.47	Картометрический	1.00	-
326	300376.66	1369020.34	Картометрический	1.00	-
327	300373.47	1369011.07	Картометрический	1.00	-
328	300372.69	1369003.40	Картометрический	1.00	-
329	300373.75	1368995.08	Картометрический	1.00	-
330	300374.09	1368989.04	Картометрический	1.00	-
331	300375.23	1368984.68	Картометрический	1.00	-
332	300377.05	1368980.95	Картометрический	1.00	-
333	300378.42	1368977.82	Картометрический	1.00	-
334	300379.08	1368974.97	Картометрический	1.00	-
335	300378.80	1368971.51	Картометрический	1.00	-
336	300376.86	1368966.67	Картометрический	1.00	-
337	300375.67	1368964.95	Картометрический	1.00	-
338	300374.21	1368963.65	Картометрический	1.00	-
339	300373.06	1368962.47	Картометрический	1.00	-
340	300372.55	1368960.86	Картометрический	1.00	-
341	300372.60	1368958.13	Картометрический	1.00	-
342	300374.07	1368955.53	Картометрический	1.00	-
343	300374.73	1368952.91	Картометрический	1.00	-
344	300374.41	1368948.71	Картометрический	1.00	-
345	300370.58	1368938.19	Картометрический	1.00	-
346	300368.08	1368931.34	Картометрический	1.00	-
347	300366.07	1368926.27	Картометрический	1.00	-
348	300365.39	1368920.32	Картометрический	1.00	-
349	300365.24	1368914.96	Картометрический	1.00	-
350	300366.92	1368910.72	Картометрический	1.00	-
351	300370.23	1368907.71	Картометрический	1.00	-
352	300373.86	1368904.44	Картометрический	1.00	-
353	300375.06	1368902.30	Картометрический	1.00	-
354	300376.68	1368899.92	Картометрический	1.00	-
355	300377.73	1368896.40	Картометрический	1.00	-
356	300377.23	1368893.16	Картометрический	1.00	-
357	300375.85	1368890.71	Картометрический	1.00	-
358	300373.54	1368886.64	Картометрический	1.00	-
359	300371.55	1368881.94	Картометрический	1.00	-
360	300370.82	1368874.38	Картометрический	1.00	-
361	300370.67	1368868.85	Картометрический	1.00	-
362	300368.62	1368864.19	Картометрический	1.00	-
363	300365.49	1368859.79	Картометрический	1.00	-
364	300359.44	1368852.17	Картометрический	1.00	-
365	300354.99	1368845.88	Картометрический	1.00	-
366	300350.67	1368841.46	Картометрический	1.00	-
367	300346.13	1368837.29	Картометрический	1.00	-
368	300342.53	1368831.00	Картометрический	1.00	-
369	300339.34	1368824.65	Картометрический	1.00	-
370	300336.32	1368817.57	Картометрический	1.00	-
371	300332.02	1368807.81	Картометрический	1.00	-
372	300329.03	1368802.61	Картометрический	1.00	-

1	2	3	4	5	6
373	300325.63	1368798.27	Картометрический	1.00	-
374	300322.36	1368796.34	Картометрический	1.00	-
375	300319.31	1368795.19	Картометрический	1.00	-
376	300314.85	1368794.98	Картометрический	1.00	-
377	300309.10	1368794.44	Картометрический	1.00	-
378	300304.18	1368794.14	Картометрический	1.00	-
379	300299.14	1368793.83	Картометрический	1.00	-
380	300295.28	1368792.06	Картометрический	1.00	-
381	300291.07	1368791.27	Картометрический	1.00	-
382	300286.95	1368791.02	Картометрический	1.00	-
383	300281.20	1368789.08	Картометрический	1.00	-
384	300276.77	1368786.43	Картометрический	1.00	-
385	300271.86	1368780.82	Картометрический	1.00	-
386	300267.83	1368774.08	Картометрический	1.00	-
387	300262.94	1368768.39	Картометрический	1.00	-
388	300258.66	1368766.34	Картометрический	1.00	-
389	300254.44	1368765.75	Картометрический	1.00	-
390	300248.35	1368763.40	Картометрический	1.00	-
391	300241.89	1368759.24	Картометрический	1.00	-
392	300236.52	1368756.25	Картометрический	1.00	-
393	300230.60	1368752.59	Картометрический	1.00	-
394	300225.91	1368749.28	Картометрический	1.00	-
395	300223.53	1368746.08	Картометрический	1.00	-
396	300221.02	1368744.89	Картометрический	1.00	-
397	300216.71	1368744.47	Картометрический	1.00	-
398	300213.82	1368744.18	Картометрический	1.00	-
399	300211.75	1368743.68	Картометрический	1.00	-
400	300220.60	1368723.76	Картометрический	1.00	-
401	300249.42	1368678.95	Картометрический	1.00	-
402	300255.57	1368677.25	Картометрический	1.00	-
1	300377.37	1368686.22	Картометрический	1.00	-
403	300198.06	1368783.96	Картометрический	1.00	-
404	300202.62	1368767.74	Картометрический	1.00	-
405	300205.33	1368758.10	Картометрический	1.00	-
406	300209.76	1368748.14	Картометрический	1.00	-
407	300217.04	1368754.79	Картометрический	1.00	-
408	300220.31	1368757.89	Картометрический	1.00	-
409	300223.46	1368758.98	Картометрический	1.00	-
410	300228.45	1368761.88	Картометрический	1.00	-
411	300234.03	1368765.97	Картометрический	1.00	-
412	300241.68	1368770.11	Картометрический	1.00	-
413	300249.56	1368771.41	Картометрический	1.00	-
414	300258.02	1368773.72	Картометрический	1.00	-
415	300265.52	1368780.91	Картометрический	1.00	-
416	300269.67	1368786.64	Картометрический	1.00	-
417	300272.46	1368790.79	Картометрический	1.00	-
418	300274.99	1368793.34	Картометрический	1.00	-

1	2	3	4	5	6
419	300278.24	1368795.06	Картометрический	1.00	-
420	300281.62	1368796.51	Картометрический	1.00	-
421	300284.51	1368797.52	Картометрический	1.00	-
422	300287.41	1368798.15	Картометрический	1.00	-
423	300292.74	1368799.91	Картометрический	1.00	-
424	300304.27	1368803.28	Картометрический	1.00	-
425	300310.24	1368804.21	Картометрический	1.00	-
426	300314.60	1368804.36	Картометрический	1.00	-
427	300319.17	1368805.37	Картометрический	1.00	-
428	300322.71	1368807.93	Картометрический	1.00	-
429	300326.11	1368813.01	Картометрический	1.00	-
430	300330.79	1368819.73	Картометрический	1.00	-
431	300334.01	1368825.76	Картометрический	1.00	-
432	300336.30	1368831.78	Картометрический	1.00	-
433	300337.90	1368837.76	Картометрический	1.00	-
434	300342.09	1368844.32	Картометрический	1.00	-
435	300347.61	1368848.64	Картометрический	1.00	-
436	300353.27	1368852.28	Картометрический	1.00	-
437	300359.83	1368860.02	Картометрический	1.00	-
438	300364.49	1368866.31	Картометрический	1.00	-
439	300366.77	1368870.65	Картометрический	1.00	-
440	300367.34	1368875.12	Картометрический	1.00	-
441	300367.19	1368879.06	Картометрический	1.00	-
442	300367.27	1368883.03	Картометрический	1.00	-
443	300367.85	1368886.85	Картометрический	1.00	-
444	300369.76	1368891.28	Картометрический	1.00	-
445	300371.58	1368896.04	Картометрический	1.00	-
446	300370.25	1368902.27	Картометрический	1.00	-
447	300369.69	1368904.22	Картометрический	1.00	-
448	300366.08	1368906.54	Картометрический	1.00	-
449	300361.68	1368910.64	Картометрический	1.00	-
450	300361.82	1368914.46	Картометрический	1.00	-
451	300362.19	1368919.03	Картометрический	1.00	-
452	300362.27	1368923.09	Картометрический	1.00	-
453	300363.12	1368932.50	Картометрический	1.00	-
454	300366.54	1368940.71	Картометрический	1.00	-
455	300368.48	1368947.90	Картометрический	1.00	-
456	300368.60	1368955.57	Картометрический	1.00	-
457	300368.68	1368960.27	Картометрический	1.00	-
458	300370.70	1368963.98	Картометрический	1.00	-
459	300373.10	1368966.75	Картометрический	1.00	-
460	300374.94	1368969.36	Картометрический	1.00	-
461	300375.84	1368972.25	Картометрический	1.00	-
462	300375.75	1368975.42	Картометрический	1.00	-
463	300374.31	1368978.84	Картометрический	1.00	-
464	300372.68	1368981.83	Картометрический	1.00	-
465	300371.34	1368984.48	Картометрический	1.00	-
466	300370.76	1368986.80	Картометрический	1.00	-

1	2	3	4	5	6
467	300370.59	1368990.31	Картометрический	1.00	-
468	300370.42	1368994.24	Картометрический	1.00	-
469	300369.67	1368999.03	Картометрический	1.00	-
470	300369.17	1369005.22	Картометрический	1.00	-
471	300369.37	1369010.17	Картометрический	1.00	-
472	300370.71	1369016.34	Картометрический	1.00	-
473	300372.68	1369022.57	Картометрический	1.00	-
474	300375.81	1369030.83	Картометрический	1.00	-
475	300379.54	1369035.03	Картометрический	1.00	-
476	300382.32	1369038.42	Картометрический	1.00	-
477	300384.88	1369042.70	Картометрический	1.00	-
478	300387.24	1369047.00	Картометрический	1.00	-
479	300388.93	1369050.06	Картометрический	1.00	-
480	300390.67	1369056.99	Картометрический	1.00	-
481	300392.67	1369060.39	Картометрический	1.00	-
482	300394.97	1369061.83	Картометрический	1.00	-
483	300397.61	1369063.49	Картометрический	1.00	-
484	300400.88	1369064.34	Картометрический	1.00	-
485	300404.26	1369066.12	Картометрический	1.00	-
486	300406.63	1369068.06	Картометрический	1.00	-
487	300405.90	1369072.04	Картометрический	1.00	-
488	300404.72	1369075.40	Картометрический	1.00	-
489	300406.64	1369077.13	Картометрический	1.00	-
490	300410.46	1369078.81	Картометрический	1.00	-
491	300414.85	1369079.89	Картометрический	1.00	-
492	300420.82	1369080.92	Картометрический	1.00	-
493	300423.48	1369082.38	Картометрический	1.00	-
494	300425.20	1369083.77	Картометрический	1.00	-
495	300427.10	1369084.42	Картометрический	1.00	-
496	300429.14	1369085.28	Картометрический	1.00	-
497	300431.19	1369087.76	Картометрический	1.00	-
498	300433.21	1369089.53	Картометрический	1.00	-
499	300438.56	1369091.46	Картометрический	1.00	-
500	300441.57	1369092.85	Картометрический	1.00	-
501	300443.41	1369094.13	Картометрический	1.00	-
502	300445.75	1369095.91	Картометрический	1.00	-
503	300448.61	1369098.09	Картометрический	1.00	-
504	300451.20	1369100.20	Картометрический	1.00	-
505	300452.57	1369102.56	Картометрический	1.00	-
506	300452.84	1369105.83	Картометрический	1.00	-
507	300452.91	1369109.33	Картометрический	1.00	-
508	300453.20	1369112.71	Картометрический	1.00	-
509	300454.03	1369115.87	Картометрический	1.00	-
510	300455.44	1369119.24	Картометрический	1.00	-
511	300459.19	1369122.14	Картометрический	1.00	-
512	300463.70	1369124.58	Картометрический	1.00	-
513	300467.11	1369125.24	Картометрический	1.00	-
514	300470.92	1369127.55	Картометрический	1.00	-

1	2	3	4	5	6
515	300473.47	1369130.25	Картометрический	1.00	-
516	300477.21	1369133.99	Картометрический	1.00	-
517	300482.07	1369141.92	Картометрический	1.00	-
518	300487.93	1369151.37	Картометрический	1.00	-
519	300492.32	1369158.98	Картометрический	1.00	-
520	300500.51	1369169.71	Картометрический	1.00	-
521	300505.03	1369174.91	Картометрический	1.00	-
522	300512.84	1369175.81	Картометрический	1.00	-
523	300521.67	1369176.34	Картометрический	1.00	-
524	300529.13	1369178.23	Картометрический	1.00	-
525	300532.74	1369181.50	Картометрический	1.00	-
526	300535.57	1369186.45	Картометрический	1.00	-
527	300536.90	1369191.13	Картометрический	1.00	-
528	300537.63	1369199.10	Картометрический	1.00	-
529	300537.29	1369209.06	Картометрический	1.00	-
530	300537.74	1369216.25	Картометрический	1.00	-
531	300537.14	1369221.00	Картометрический	1.00	-
532	300534.94	1369227.59	Картометрический	1.00	-
533	300534.24	1369234.49	Картометрический	1.00	-
534	300535.43	1369244.50	Картометрический	1.00	-
535	300537.45	1369254.32	Картометрический	1.00	-
536	300539.70	1369264.18	Картометрический	1.00	-
537	300544.14	1369272.19	Картометрический	1.00	-
538	300549.10	1369279.34	Картометрический	1.00	-
539	300557.20	1369287.46	Картометрический	1.00	-
540	300564.92	1369299.42	Картометрический	1.00	-
541	300569.59	1369312.03	Картометрический	1.00	-
542	300573.44	1369326.70	Картометрический	1.00	-
543	300576.04	1369341.42	Картометрический	1.00	-
544	300577.85	1369356.83	Картометрический	1.00	-
545	300578.89	1369369.93	Картометрический	1.00	-
546	300577.94	1369384.73	Картометрический	1.00	-
547	300575.45	1369397.41	Картометрический	1.00	-
548	300572.89	1369411.16	Картометрический	1.00	-
549	300571.03	1369425.05	Картометрический	1.00	-
550	300570.63	1369437.60	Картометрический	1.00	-
551	300571.86	1369447.79	Картометрический	1.00	-
552	300574.89	1369453.92	Картометрический	1.00	-
553	300579.70	1369458.29	Картометрический	1.00	-
554	300585.67	1369462.69	Картометрический	1.00	-
555	300591.29	1369466.72	Картометрический	1.00	-
556	300594.84	1369469.48	Картометрический	1.00	-
557	300596.91	1369472.77	Картометрический	1.00	-
558	300597.77	1369476.81	Картометрический	1.00	-
559	300597.19	1369482.65	Картометрический	1.00	-
560	300595.73	1369487.81	Картометрический	1.00	-
561	300594.82	1369491.41	Картометрический	1.00	-
562	300594.75	1369494.65	Картометрический	1.00	-

1	2	3	4	5	6
563	300596.62	1369497.21	Картометрический	1.00	-
564	300601.86	1369500.13	Картометрический	1.00	-
565	300606.77	1369503.94	Картометрический	1.00	-
566	300610.20	1369508.73	Картометрический	1.00	-
567	300611.83	1369513.09	Картометрический	1.00	-
568	300613.28	1369518.52	Картометрический	1.00	-
569	300613.27	1369524.14	Картометрический	1.00	-
570	300612.99	1369530.08	Картометрический	1.00	-
571	300611.87	1369534.26	Картометрический	1.00	-
572	300610.03	1369538.68	Картометрический	1.00	-
573	300609.20	1369542.40	Картометрический	1.00	-
574	300609.79	1369547.15	Картометрический	1.00	-
575	300614.36	1369553.40	Картометрический	1.00	-
576	300617.59	1369558.25	Картометрический	1.00	-
577	300619.90	1369562.46	Картометрический	1.00	-
578	300621.54	1369568.55	Картометрический	1.00	-
579	300622.34	1369574.78	Картометрический	1.00	-
580	300622.74	1369583.13	Картометрический	1.00	-
581	300622.97	1369590.18	Картометрический	1.00	-
582	300622.52	1369595.88	Картометрический	1.00	-
583	300619.80	1369601.93	Картометрический	1.00	-
584	300615.86	1369606.26	Картометрический	1.00	-
585	300610.63	1369610.40	Картометрический	1.00	-
586	300600.88	1369617.26	Картометрический	1.00	-
587	300597.41	1369620.87	Картометрический	1.00	-
588	300595.51	1369624.53	Картометрический	1.00	-
589	300594.49	1369627.16	Картометрический	1.00	-
590	300592.81	1369629.33	Картометрический	1.00	-
591	300589.13	1369630.99	Картометрический	1.00	-
592	300585.17	1369632.78	Картометрический	1.00	-
593	300580.99	1369635.16	Картометрический	1.00	-
594	300577.32	1369637.35	Картометрический	1.00	-
595	300573.01	1369643.06	Картометрический	1.00	-
596	300568.65	1369648.97	Картометрический	1.00	-
597	300556.60	1369662.63	Картометрический	1.00	-
598	300551.04	1369674.31	Картометрический	1.00	-
599	300546.24	1369683.10	Картометрический	1.00	-
600	300539.77	1369686.23	Картометрический	1.00	-
601	300534.48	1369690.17	Картометрический	1.00	-
602	300534.11	1369695.06	Картометрический	1.00	-
603	300536.97	1369702.10	Картометрический	1.00	-
604	300535.40	1369713.05	Картометрический	1.00	-
605	300532.21	1369719.21	Картометрический	1.00	-
606	300537.67	1369748.50	Картометрический	1.00	-
607	300537.88	1369767.98	Картометрический	1.00	-
608	300541.43	1369792.20	Картометрический	1.00	-
609	300545.57	1369818.77	Картометрический	1.00	-
610	300552.43	1369828.85	Картометрический	1.00	-

1	2	3	4	5	6
611	300559.24	1369831.75	Картометрический	1.00	-
612	300573.19	1369831.30	Картометрический	1.00	-
613	300580.07	1369828.45	Картометрический	1.00	-
614	300588.45	1369830.11	Картометрический	1.00	-
615	300606.99	1369832.40	Картометрический	1.00	-
616	300629.31	1369827.05	Картометрический	1.00	-
617	300641.31	1369826.28	Картометрический	1.00	-
618	300645.27	1369832.15	Картометрический	1.00	-
619	300645.89	1369840.43	Картометрический	1.00	-
620	300645.47	1369855.30	Картометрический	1.00	-
621	300643.22	1369866.87	Картометрический	1.00	-
622	300640.46	1369877.94	Картометрический	1.00	-
623	300638.89	1369885.38	Картометрический	1.00	-
624	300638.38	1369895.63	Картометрический	1.00	-
625	300640.00	1369906.11	Картометрический	1.00	-
626	300646.26	1369916.39	Картометрический	1.00	-
627	300657.90	1369929.84	Картометрический	1.00	-
628	300662.03	1369941.61	Картометрический	1.00	-
629	300663.11	1369952.15	Картометрический	1.00	-
630	300665.11	1369963.00	Картометрический	1.00	-
631	300668.86	1369968.03	Картометрический	1.00	-
632	300674.89	1369970.65	Картометрический	1.00	-
633	300685.22	1369975.97	Картометрический	1.00	-
634	300693.61	1369980.22	Картометрический	1.00	-
635	300699.51	1369984.38	Картометрический	1.00	-
636	300702.87	1369987.50	Картометрический	1.00	-
637	300703.77	1369996.42	Картометрический	1.00	-
638	300706.34	1370009.50	Картометрический	1.00	-
639	300710.47	1370024.45	Картометрический	1.00	-
640	300714.22	1370032.13	Картометрический	1.00	-
641	300717.77	1370039.82	Картометрический	1.00	-
642	300725.25	1370050.03	Картометрический	1.00	-
643	300731.01	1370055.72	Картометрический	1.00	-
644	300732.96	1370061.38	Картометрический	1.00	-
645	300732.48	1370073.78	Картометрический	1.00	-
646	300731.79	1370083.07	Картометрический	1.00	-
647	300728.72	1370089.06	Картометрический	1.00	-
648	300722.92	1370095.43	Картометрический	1.00	-
649	300716.94	1370116.78	Картометрический	1.00	-
650	300716.47	1370126.45	Картометрический	1.00	-
651	300713.69	1370132.45	Картометрический	1.00	-
652	300711.27	1370138.30	Картометрический	1.00	-
653	300710.71	1370144.73	Картометрический	1.00	-
654	300710.99	1370151.26	Картометрический	1.00	-
655	300710.50	1370157.76	Картометрический	1.00	-
656	300707.46	1370163.74	Картометрический	1.00	-
657	300704.20	1370173.29	Картометрический	1.00	-
658	300701.53	1370183.10	Картометрический	1.00	-

1	2	3	4	5	6
659	300700.20	1370194.65	Картометрический	1.00	-
660	300697.41	1370201.49	Картометрический	1.00	-
661	300693.97	1370206.32	Картометрический	1.00	-
662	300690.42	1370210.68	Картометрический	1.00	-
663	300686.82	1370215.43	Картометрический	1.00	-
664	300684.14	1370221.97	Картометрический	1.00	-
665	300684.48	1370228.43	Картометрический	1.00	-
666	300688.43	1370233.54	Картометрический	1.00	-
667	300694.56	1370240.05	Картометрический	1.00	-
668	300704.79	1370253.15	Картометрический	1.00	-
669	300710.67	1370269.72	Картометрический	1.00	-
670	300715.03	1370284.13	Картометрический	1.00	-
671	300718.45	1370293.34	Картометрический	1.00	-
672	300718.84	1370297.69	Картометрический	1.00	-
673	300717.49	1370303.59	Картометрический	1.00	-
674	300715.62	1370308.57	Картометрический	1.00	-
675	300714.79	1370316.52	Картометрический	1.00	-
676	300715.40	1370324.48	Картометрический	1.00	-
677	300718.56	1370332.74	Картометрический	1.00	-
678	300720.81	1370339.02	Картометрический	1.00	-
679	300721.95	1370344.85	Картометрический	1.00	-
680	300723.54	1370350.03	Картометрический	1.00	-
681	300724.52	1370356.32	Картометрический	1.00	-
682	300726.66	1370362.25	Картометрический	1.00	-
683	300727.94	1370366.75	Картометрический	1.00	-
684	300728.44	1370373.72	Картометрический	1.00	-
685	300730.58	1370379.15	Картометрический	1.00	-
686	300732.78	1370382.10	Картометрический	1.00	-
687	300734.51	1370388.45	Картометрический	1.00	-
688	300731.71	1370397.20	Картометрический	1.00	-
689	300727.70	1370402.60	Картометрический	1.00	-
690	300719.63	1370410.60	Картометрический	1.00	-
691	300711.69	1370421.64	Картометрический	1.00	-
692	300705.73	1370432.23	Картометрический	1.00	-
693	300701.79	1370439.23	Картометрический	1.00	-
694	300698.18	1370449.40	Картометрический	1.00	-
695	300694.96	1370461.85	Картометрический	1.00	-
696	300693.01	1370477.70	Картометрический	1.00	-
697	300693.37	1370484.00	Картометрический	1.00	-
698	300699.20	1370489.20	Картометрический	1.00	-
699	300703.02	1370491.63	Картометрический	1.00	-
700	300706.84	1370494.06	Картометрический	1.00	-
701	300710.69	1370497.05	Картометрический	1.00	-
702	300712.37	1370503.28	Картометрический	1.00	-
703	300713.77	1370509.53	Картометрический	1.00	-
704	300713.14	1370515.29	Картометрический	1.00	-
705	300710.63	1370517.12	Картометрический	1.00	-
706	300704.67	1370518.49	Картометрический	1.00	-

1	2	3	4	5	6
707	300699.63	1370521.28	Картометрический	1.00	-
708	300697.60	1370527.12	Картометрический	1.00	-
709	300698.49	1370535.94	Картометрический	1.00	-
710	300702.18	1370542.09	Картометрический	1.00	-
711	300702.70	1370548.10	Картометрический	1.00	-
712	300699.09	1370558.27	Картометрический	1.00	-
713	300698.90	1370572.01	Картометрический	1.00	-
714	300701.48	1370585.61	Картометрический	1.00	-
715	300704.08	1370604.57	Картометрический	1.00	-
716	300706.04	1370619.01	Картометрический	1.00	-
717	300706.94	1370623.78	Картометрический	1.00	-
718	300694.64	1370623.84	Картометрический	1.00	-
719	300647.28	1370623.20	Картометрический	1.00	-
720	300640.72	1370391.25	Картометрический	1.00	-
721	300641.22	1370242.16	Картометрический	1.00	-
722	300662.91	1370238.92	Картометрический	1.00	-
723	300653.85	1370166.59	Картометрический	1.00	-
724	300635.27	1370166.66	Картометрический	1.00	-
725	300613.02	1370051.97	Картометрический	1.00	-
726	300608.02	1370002.96	Картометрический	1.00	-
727	300590.89	1369933.98	Картометрический	1.00	-
728	300557.38	1369876.41	Картометрический	1.00	-
729	300490.60	1369767.82	Картометрический	1.00	-
730	300469.95	1369656.20	Картометрический	1.00	-
731	300485.26	1369524.07	Картометрический	1.00	-
732	300469.48	1369383.84	Картометрический	1.00	-
733	300445.57	1369296.22	Картометрический	1.00	-
734	300430.38	1369157.66	Картометрический	1.00	-
735	300417.77	1369098.57	Картометрический	1.00	-
736	300387.27	1369068.69	Картометрический	1.00	-
737	300370.31	1369057.53	Картометрический	1.00	-
738	300353.49	1369003.22	Картометрический	1.00	-
739	300320.40	1368906.73	Картометрический	1.00	-
740	300267.05	1368837.42	Картометрический	1.00	-
741	300241.39	1368808.49	Картометрический	1.00	-
403	300198.06	1368783.96	Картометрический	1.00	-
742	300798.74	1370631.22	Картометрический	1.00	-
743	300796.61	1370691.85	Картометрический	1.00	-
744	300828.36	1370801.69	Картометрический	1.00	-
745	300860.66	1370823.99	Картометрический	1.00	-
746	300871.83	1370879.51	Картометрический	1.00	-
747	300856.91	1370907.94	Картометрический	1.00	-
748	300845.60	1370988.05	Аналитический	0.10	-
749	300847.80	1370999.56	Аналитический	0.10	-
750	300859.60	1371065.10	Картометрический	1.00	-
751	300876.57	1371110.85	Картометрический	1.00	-
752	300888.23	1371135.90	Картометрический	1.00	-

1	2	3	4	5	6
753	300917.89	1371284.60	Аналитический	0.10	-
754	300920.51	1371312.34	Аналитический	0.10	-
755	300908.06	1371313.18	Картометрический	1.00	-
756	300899.65	1371340.28	Картометрический	1.00	-
757	300896.74	1371405.56	Картометрический	1.00	-
758	300903.88	1371449.96	Картометрический	1.00	-
759	300907.19	1371468.39	Картометрический	1.00	-
760	300937.00	1371494.14	Картометрический	1.00	-
761	300954.79	1371558.79	Картометрический	1.00	-
762	300950.56	1371590.88	Картометрический	1.00	-
763	300933.20	1371591.79	Картометрический	1.00	-
764	300927.87	1371623.00	Картометрический	1.00	-
765	300911.34	1371623.20	Картометрический	1.00	-
766	300908.99	1371661.36	Картометрический	1.00	-
767	300897.65	1371684.93	Картометрический	1.00	-
768	300896.95	1371719.04	Картометрический	1.00	-
769	300863.50	1371717.91	Картометрический	1.00	-
770	300862.50	1371770.28	Картометрический	1.00	-
771	300867.32	1371770.43	Картометрический	1.00	-
772	300878.86	1371807.19	Картометрический	1.00	-
773	300889.72	1371877.09	Картометрический	1.00	-
774	300822.00	1372004.16	Картометрический	1.00	-
775	300814.23	1372044.56	Картометрический	1.00	-
776	300757.63	1372183.71	Картометрический	1.00	-
777	300732.06	1372177.32	Картометрический	1.00	-
778	300686.51	1372228.08	Картометрический	1.00	-
779	300665.55	1372281.03	Картометрический	1.00	-
780	300656.37	1372274.11	Картометрический	1.00	-
781	300660.79	1372269.09	Картометрический	1.00	-
782	300663.90	1372266.04	Картометрический	1.00	-
783	300664.63	1372262.44	Картометрический	1.00	-
784	300664.94	1372256.55	Картометрический	1.00	-
785	300664.51	1372252.75	Картометрический	1.00	-
786	300664.38	1372249.59	Картометрический	1.00	-
787	300664.90	1372247.18	Картометрический	1.00	-
788	300666.20	1372245.61	Картометрический	1.00	-
789	300667.52	1372244.65	Картометрический	1.00	-
790	300668.57	1372243.92	Картометрический	1.00	-
791	300670.77	1372242.09	Картометрический	1.00	-
792	300672.29	1372239.08	Картометрический	1.00	-
793	300673.39	1372238.18	Картометрический	1.00	-
794	300674.13	1372236.38	Картометрический	1.00	-
795	300674.56	1372233.61	Картометрический	1.00	-
796	300674.62	1372230.78	Картометрический	1.00	-
797	300674.91	1372228.28	Картометрический	1.00	-
798	300675.28	1372226.34	Картометрический	1.00	-
799	300675.86	1372223.83	Картометрический	1.00	-
800	300677.31	1372221.79	Картометрический	1.00	-

1	2	3	4	5	6
801	300679.06	1372220.35	Картометрический	1.00	-
802	300681.07	1372219.53	Картометрический	1.00	-
803	300682.80	1372219.26	Картометрический	1.00	-
804	300685.13	1372218.45	Картометрический	1.00	-
805	300687.41	1372217.65	Картометрический	1.00	-
806	300689.00	1372216.49	Картометрический	1.00	-
807	300691.22	1372214.87	Картометрический	1.00	-
808	300692.82	1372213.39	Картометрический	1.00	-
809	300694.07	1372212.22	Картометрический	1.00	-
810	300698.34	1372207.69	Картометрический	1.00	-
811	300698.91	1372205.52	Картометрический	1.00	-
812	300700.44	1372202.69	Картометрический	1.00	-
813	300701.90	1372201.16	Картометрический	1.00	-
814	300704.33	1372199.76	Картометрический	1.00	-
815	300706.52	1372199.10	Картометрический	1.00	-
816	300708.17	1372198.27	Картометрический	1.00	-
817	300709.96	1372196.05	Картометрический	1.00	-
818	300712.69	1372191.69	Картометрический	1.00	-
819	300714.68	1372186.60	Картометрический	1.00	-
820	300716.45	1372185.14	Картометрический	1.00	-
821	300716.81	1372183.12	Картометрический	1.00	-
822	300717.96	1372179.39	Картометрический	1.00	-
823	300718.91	1372176.24	Картометрический	1.00	-
824	300719.35	1372173.06	Картометрический	1.00	-
825	300720.30	1372169.96	Картометрический	1.00	-
826	300720.00	1372166.69	Картометрический	1.00	-
827	300718.56	1372163.36	Картометрический	1.00	-
828	300716.68	1372160.09	Картометрический	1.00	-
829	300715.15	1372157.27	Картометрический	1.00	-
830	300713.84	1372154.03	Картометрический	1.00	-
831	300712.81	1372149.77	Картометрический	1.00	-
832	300712.33	1372147.69	Картометрический	1.00	-
833	300711.50	1372143.93	Картометрический	1.00	-
834	300710.31	1372140.93	Картометрический	1.00	-
835	300706.47	1372136.95	Картометрический	1.00	-
836	300704.02	1372133.87	Картометрический	1.00	-
837	300702.30	1372131.91	Картометрический	1.00	-
838	300700.20	1372130.12	Картометрический	1.00	-
839	300699.26	1372129.37	Картометрический	1.00	-
840	300698.67	1372128.71	Картометрический	1.00	-
841	300698.12	1372127.60	Картометрический	1.00	-
842	300696.59	1372125.06	Картометрический	1.00	-
843	300694.54	1372123.38	Картометрический	1.00	-
844	300693.19	1372122.08	Картометрический	1.00	-
845	300692.06	1372120.60	Картометрический	1.00	-
846	300691.23	1372118.31	Картометрический	1.00	-
847	300689.56	1372116.22	Картометрический	1.00	-
848	300688.19	1372114.41	Картометрический	1.00	-

1	2	3	4	5	6
849	300685.92	1372111.34	Картометрический	1.00	-
850	300683.14	1372108.38	Картометрический	1.00	-
851	300680.71	1372104.30	Картометрический	1.00	-
852	300680.50	1372102.09	Картометрический	1.00	-
853	300680.10	1372099.06	Картометрический	1.00	-
854	300678.93	1372096.61	Картометрический	1.00	-
855	300678.23	1372094.89	Картометрический	1.00	-
856	300677.64	1372092.59	Картометрический	1.00	-
857	300677.16	1372090.63	Картометрический	1.00	-
858	300677.32	1372088.81	Картометрический	1.00	-
859	300677.23	1372086.54	Картометрический	1.00	-
860	300676.58	1372084.54	Картометрический	1.00	-
861	300676.03	1372082.13	Картометрический	1.00	-
862	300676.18	1372080.36	Картометрический	1.00	-
863	300676.74	1372078.53	Картометрический	1.00	-
864	300676.51	1372070.85	Картометрический	1.00	-
865	300675.47	1372068.17	Картометрический	1.00	-
866	300675.47	1372066.97	Картометрический	1.00	-
867	300675.96	1372066.27	Картометрический	1.00	-
868	300676.87	1372061.81	Картометрический	1.00	-
869	300675.97	1372056.79	Картометрический	1.00	-
870	300677.01	1372051.01	Картометрический	1.00	-
871	300678.84	1372049.02	Картометрический	1.00	-
872	300680.65	1372046.41	Картометрический	1.00	-
873	300681.47	1372038.35	Картометрический	1.00	-
874	300681.91	1372033.49	Картометрический	1.00	-
875	300680.88	1372029.97	Картометрический	1.00	-
876	300678.69	1372026.36	Картометрический	1.00	-
877	300675.16	1372024.08	Картометрический	1.00	-
878	300671.94	1372023.07	Картометрический	1.00	-
879	300671.00	1372021.95	Картометрический	1.00	-
880	300671.80	1372019.63	Картометрический	1.00	-
881	300674.47	1372016.21	Картометрический	1.00	-
882	300677.16	1372013.43	Картометрический	1.00	-
883	300678.47	1372011.22	Картометрический	1.00	-
884	300680.22	1372003.88	Картометрический	1.00	-
885	300683.00	1372000.08	Картометрический	1.00	-
886	300687.35	1371997.61	Картометрический	1.00	-
887	300691.96	1371994.88	Картометрический	1.00	-
888	300695.45	1371993.08	Картометрический	1.00	-
889	300700.40	1371989.57	Картометрический	1.00	-
890	300704.65	1371984.06	Картометрический	1.00	-
891	300707.19	1371980.89	Картометрический	1.00	-
892	300711.81	1371978.42	Картометрический	1.00	-
893	300717.78	1371974.74	Картометрический	1.00	-
894	300722.63	1371971.87	Картометрический	1.00	-
895	300728.20	1371967.83	Картометрический	1.00	-
896	300735.14	1371963.09	Картометрический	1.00	-

1	2	3	4	5	6
897	300743.20	1371957.80	Картометрический	1.00	-
898	300750.65	1371955.97	Картометрический	1.00	-
899	300756.40	1371953.32	Картометрический	1.00	-
900	300776.41	1371943.99	Картометрический	1.00	-
901	300791.42	1371931.03	Картометрический	1.00	-
902	300803.10	1371923.44	Картометрический	1.00	-
903	300811.22	1371916.23	Картометрический	1.00	-
904	300817.56	1371909.23	Картометрический	1.00	-
905	300823.15	1371902.38	Картометрический	1.00	-
906	300831.98	1371887.64	Картометрический	1.00	-
907	300834.60	1371876.70	Картометрический	1.00	-
908	300835.56	1371868.90	Картометрический	1.00	-
909	300835.54	1371858.97	Картометрический	1.00	-
910	300835.70	1371853.48	Картометрический	1.00	-
911	300834.15	1371849.73	Картометрический	1.00	-
912	300830.29	1371845.42	Картометрический	1.00	-
913	300824.94	1371842.20	Картометрический	1.00	-
914	300818.43	1371838.76	Картометрический	1.00	-
915	300799.36	1371833.02	Картометрический	1.00	-
916	300793.34	1371832.25	Картометрический	1.00	-
917	300789.98	1371830.98	Картометрический	1.00	-
918	300784.04	1371825.87	Картометрический	1.00	-
919	300781.81	1371818.06	Картометрический	1.00	-
920	300781.25	1371810.31	Картометрический	1.00	-
921	300782.44	1371805.04	Картометрический	1.00	-
922	300785.25	1371795.63	Картометрический	1.00	-
923	300787.12	1371788.30	Картометрический	1.00	-
924	300788.06	1371783.17	Картометрический	1.00	-
925	300786.99	1371772.25	Картометрический	1.00	-
926	300783.66	1371765.26	Картометрический	1.00	-
927	300780.81	1371760.91	Картометрический	1.00	-
928	300776.03	1371756.39	Картометрический	1.00	-
929	300771.59	1371753.25	Картометрический	1.00	-
930	300767.84	1371751.88	Картометрический	1.00	-
931	300766.08	1371749.53	Картометрический	1.00	-
932	300765.28	1371745.23	Картометрический	1.00	-
933	300765.11	1371741.03	Картометрический	1.00	-
934	300765.10	1371734.41	Картометрический	1.00	-
935	300766.04	1371729.15	Картометрический	1.00	-
936	300766.61	1371724.41	Картометрический	1.00	-
937	300766.70	1371713.96	Картометрический	1.00	-
938	300766.48	1371708.37	Картометрический	1.00	-
939	300765.88	1371699.98	Картометрический	1.00	-
940	300765.21	1371689.31	Картометрический	1.00	-
941	300763.92	1371682.75	Картометрический	1.00	-
942	300762.30	1371677.21	Картометрический	1.00	-
943	300758.62	1371670.98	Картометрический	1.00	-
944	300756.91	1371666.46	Картометрический	1.00	-

1	2	3	4	5	6
945	300755.61	1371662.95	Картометрический	1.00	-
946	300753.62	1371657.56	Картометрический	1.00	-
947	300752.55	1371649.83	Картометрический	1.00	-
948	300751.14	1371643.51	Картометрический	1.00	-
949	300750.85	1371639.07	Картометрический	1.00	-
950	300749.20	1371630.02	Картометрический	1.00	-
951	300749.76	1371623.63	Картометрический	1.00	-
952	300750.35	1371612.95	Картометрический	1.00	-
953	300750.79	1371604.18	Картометрический	1.00	-
954	300752.11	1371597.66	Картометрический	1.00	-
955	300753.73	1371593.21	Картометрический	1.00	-
956	300755.87	1371589.16	Картометрический	1.00	-
957	300758.17	1371582.97	Картометрический	1.00	-
958	300758.85	1371577.99	Картометрический	1.00	-
959	300759.17	1371569.89	Картометрический	1.00	-
960	300757.90	1371561.50	Картометрический	1.00	-
961	300756.02	1371553.85	Картометрический	1.00	-
962	300752.56	1371541.62	Картометрический	1.00	-
963	300750.46	1371533.72	Картометрический	1.00	-
964	300749.64	1371529.41	Картометрический	1.00	-
965	300749.36	1371524.72	Картометрический	1.00	-
966	300748.90	1371516.71	Картометрический	1.00	-
967	300748.57	1371508.53	Картометрический	1.00	-
968	300748.36	1371501.57	Картометрический	1.00	-
969	300747.78	1371493.55	Картометрический	1.00	-
970	300748.46	1371486.08	Картометрический	1.00	-
971	300749.78	1371479.77	Картометрический	1.00	-
972	300752.02	1371474.67	Картометрический	1.00	-
973	300755.78	1371469.54	Картометрический	1.00	-
974	300759.76	1371464.81	Картометрический	1.00	-
975	300763.39	1371459.07	Картометрический	1.00	-
976	300765.90	1371454.70	Картометрический	1.00	-
977	300768.56	1371448.87	Картометрический	1.00	-
978	300772.87	1371438.33	Картометрический	1.00	-
979	300779.18	1371427.85	Картометрический	1.00	-
980	300783.67	1371423.54	Картометрический	1.00	-
981	300791.32	1371420.27	Картометрический	1.00	-
982	300796.74	1371419.68	Картометрический	1.00	-
983	300801.52	1371419.58	Картометрический	1.00	-
984	300806.16	1371417.92	Картометрический	1.00	-
985	300811.68	1371415.12	Картометрический	1.00	-
986	300819.63	1371413.92	Картометрический	1.00	-
987	300827.64	1371414.05	Картометрический	1.00	-
988	300834.31	1371414.71	Картометрический	1.00	-
989	300840.82	1371415.24	Картометрический	1.00	-
990	300844.79	1371413.71	Картометрический	1.00	-
991	300849.82	1371410.36	Картометрический	1.00	-
992	300853.17	1371404.61	Картометрический	1.00	-

1	2	3	4	5	6
993	300854.26	1371398.46	Картометрический	1.00	-
994	300855.09	1371390.45	Картометрический	1.00	-
995	300853.94	1371382.55	Картометрический	1.00	-
996	300851.45	1371374.19	Картометрический	1.00	-
997	300849.49	1371369.24	Картометрический	1.00	-
998	300845.79	1371362.29	Картометрический	1.00	-
999	300841.16	1371356.44	Картометрический	1.00	-
1000	300836.92	1371349.44	Картометрический	1.00	-
1001	300833.89	1371342.75	Картометрический	1.00	-
1002	300831.88	1371336.60	Картометрический	1.00	-
1003	300831.58	1371331.79	Картометрический	1.00	-
1004	300832.28	1371324.89	Картометрический	1.00	-
1005	300833.62	1371319.52	Картометрический	1.00	-
1006	300835.10	1371313.94	Картометрический	1.00	-
1007	300837.36	1371306.46	Картометрический	1.00	-
1008	300839.00	1371299.38	Картометрический	1.00	-
1009	300838.16	1371294.03	Картометрический	1.00	-
1010	300833.62	1371288.07	Картометрический	1.00	-
1011	300828.32	1371283.35	Картометрический	1.00	-
1012	300818.98	1371275.32	Картометрический	1.00	-
1013	300814.21	1371270.58	Картометрический	1.00	-
1014	300810.24	1371267.61	Картометрический	1.00	-
1015	300806.18	1371264.66	Картометрический	1.00	-
1016	300803.52	1371260.42	Картометрический	1.00	-
1017	300802.65	1371255.24	Картометрический	1.00	-
1018	300801.72	1371248.82	Картометрический	1.00	-
1019	300799.88	1371242.56	Картометрический	1.00	-
1020	300798.86	1371235.15	Картометрический	1.00	-
1021	300799.17	1371229.27	Картометрический	1.00	-
1022	300799.18	1371222.94	Картометрический	1.00	-
1023	300797.41	1371214.32	Картометрический	1.00	-
1024	300795.02	1371206.34	Картометрический	1.00	-
1025	300792.18	1371198.15	Картометрический	1.00	-
1026	300790.21	1371191.04	Картометрический	1.00	-
1027	300790.43	1371182.93	Картометрический	1.00	-
1028	300788.40	1371175.05	Картометрический	1.00	-
1029	300785.40	1371169.66	Картометрический	1.00	-
1030	300781.91	1371164.30	Картометрический	1.00	-
1031	300778.91	1371159.66	Картометрический	1.00	-
1032	300776.41	1371152.19	Картометрический	1.00	-
1033	300774.98	1371145.08	Картометрический	1.00	-
1034	300773.81	1371134.47	Картометрический	1.00	-
1035	300772.90	1371123.72	Картометрический	1.00	-
1036	300771.82	1371110.65	Картометрический	1.00	-
1037	300771.60	1371098.76	Картометрический	1.00	-
1038	300771.19	1371089.24	Картометрический	1.00	-
1039	300771.41	1371078.46	Картометрический	1.00	-
1040	300772.02	1371065.95	Картометрический	1.00	-

1	2	3	4	5	6
1041	300774.34	1371054.18	Картометрический	1.00	-
1042	300778.01	1371042.46	Картометрический	1.00	-
1043	300780.70	1371033.66	Картометрический	1.00	-
1044	300782.74	1371021.33	Картометрический	1.00	-
1045	300782.46	1371015.15	Картометрический	1.00	-
1046	300780.13	1371007.41	Картометрический	1.00	-
1047	300778.30	1370999.33	Картометрический	1.00	-
1048	300777.42	1370989.46	Картометрический	1.00	-
1049	300776.31	1370977.76	Картометрический	1.00	-
1050	300772.27	1370958.27	Картометрический	1.00	-
1051	300769.07	1370942.56	Картометрический	1.00	-
1052	300765.94	1370930.31	Картометрический	1.00	-
1053	300763.94	1370920.41	Картометрический	1.00	-
1054	300760.97	1370910.19	Картометрический	1.00	-
1055	300759.38	1370902.38	Картометрический	1.00	-
1056	300758.58	1370894.59	Картометрический	1.00	-
1057	300761.12	1370882.40	Картометрический	1.00	-
1058	300766.32	1370870.96	Картометрический	1.00	-
1059	300771.36	1370863.60	Картометрический	1.00	-
1060	300775.20	1370857.18	Картометрический	1.00	-
1061	300779.70	1370848.98	Картометрический	1.00	-
1062	300783.61	1370840.29	Картометрический	1.00	-
1063	300786.19	1370832.02	Картометрический	1.00	-
1064	300786.52	1370824.22	Картометрический	1.00	-
1065	300785.57	1370820.05	Картометрический	1.00	-
1066	300783.78	1370814.12	Картометрический	1.00	-
1067	300781.26	1370809.66	Картометрический	1.00	-
1068	300777.97	1370806.52	Картометрический	1.00	-
1069	300775.43	1370803.45	Картометрический	1.00	-
1070	300773.85	1370800.71	Картометрический	1.00	-
1071	300772.88	1370796.31	Картометрический	1.00	-
1072	300773.03	1370790.77	Картометрический	1.00	-
1073	300774.35	1370784.84	Картометрический	1.00	-
1074	300776.81	1370779.90	Картометрический	1.00	-
1075	300778.99	1370775.23	Картометрический	1.00	-
1076	300781.36	1370769.04	Картометрический	1.00	-
1077	300781.61	1370761.30	Картометрический	1.00	-
1078	300780.38	1370755.47	Картометрический	1.00	-
1079	300777.55	1370746.04	Картометрический	1.00	-
1080	300775.84	1370739.29	Картометрический	1.00	-
1081	300773.81	1370732.80	Картометрический	1.00	-
1082	300771.33	1370727.61	Картометрический	1.00	-
1083	300768.63	1370723.76	Картометрический	1.00	-
1084	300766.54	1370721.66	Картометрический	1.00	-
1085	300765.26	1370720.37	Картометрический	1.00	-
1086	300764.24	1370718.66	Картометрический	1.00	-
1087	300762.98	1370716.44	Картометрический	1.00	-
1088	300761.42	1370713.32	Картометрический	1.00	-

1	2	3	4	5	6
1089	300759.99	1370710.65	Картометрический	1.00	-
1090	300757.95	1370707.69	Картометрический	1.00	-
1091	300756.42	1370705.06	Картометрический	1.00	-
1092	300754.65	1370702.42	Картометрический	1.00	-
1093	300752.45	1370698.00	Картометрический	1.00	-
1094	300750.09	1370695.42	Картометрический	1.00	-
1095	300747.95	1370693.73	Картометрический	1.00	-
1096	300747.11	1370691.77	Картометрический	1.00	-
1097	300746.11	1370689.22	Картометрический	1.00	-
1098	300744.14	1370687.20	Картометрический	1.00	-
1099	300742.03	1370685.24	Картометрический	1.00	-
1100	300738.47	1370682.73	Картометрический	1.00	-
1101	300735.17	1370680.70	Картометрический	1.00	-
1102	300731.67	1370678.61	Картометрический	1.00	-
1103	300729.20	1370674.82	Картометрический	1.00	-
1104	300728.71	1370670.49	Картометрический	1.00	-
1105	300728.43	1370664.60	Картометрический	1.00	-
1106	300727.54	1370660.22	Картометрический	1.00	-
1107	300724.51	1370656.36	Картометрический	1.00	-
1108	300722.03	1370650.72	Картометрический	1.00	-
1109	300718.67	1370644.36	Картометрический	1.00	-
1110	300715.46	1370638.33	Картометрический	1.00	-
1111	300715.02	1370633.26	Картометрический	1.00	-
1112	300764.23	1370633.02	Картометрический	1.00	-
742	300798.74	1370631.22	Картометрический	1.00	-
1113	300708.51	1370633.29	Картометрический	1.00	-
1114	300708.88	1370635.24	Картометрический	1.00	-
1115	300709.82	1370639.97	Картометрический	1.00	-
1116	300710.97	1370644.81	Картометрический	1.00	-
1117	300712.79	1370649.69	Картометрический	1.00	-
1118	300714.36	1370652.88	Картометрический	1.00	-
1119	300716.42	1370656.30	Картометрический	1.00	-
1120	300717.97	1370658.37	Картометрический	1.00	-
1121	300719.50	1370660.68	Картометрический	1.00	-
1122	300720.61	1370663.21	Картометрический	1.00	-
1123	300721.24	1370666.42	Картометрический	1.00	-
1124	300722.30	1370669.90	Картометрический	1.00	-
1125	300723.41	1370673.25	Картометрический	1.00	-
1126	300724.74	1370675.92	Картометрический	1.00	-
1127	300726.93	1370678.44	Картометрический	1.00	-
1128	300729.33	1370681.07	Картометрический	1.00	-
1129	300731.57	1370682.68	Картометрический	1.00	-
1130	300735.08	1370684.80	Картометрический	1.00	-
1131	300737.48	1370686.31	Картометрический	1.00	-
1132	300739.99	1370687.69	Картометрический	1.00	-
1133	300741.88	1370688.45	Картометрический	1.00	-
1134	300743.37	1370689.39	Картометрический	1.00	-

1	2	3	4	5	6
1135	300744.12	1370690.62	Картометрический	1.00	-
1136	300744.27	1370692.29	Картометрический	1.00	-
1137	300744.37	1370693.61	Картометрический	1.00	-
1138	300744.91	1370695.52	Картометрический	1.00	-
1139	300746.48	1370697.51	Картометрический	1.00	-
1140	300747.99	1370699.21	Картометрический	1.00	-
1141	300749.70	1370700.88	Картометрический	1.00	-
1142	300751.59	1370702.56	Картометрический	1.00	-
1143	300754.44	1370705.12	Картометрический	1.00	-
1144	300755.79	1370706.71	Картометрический	1.00	-
1145	300756.81	1370708.21	Картометрический	1.00	-
1146	300757.97	1370709.91	Картометрический	1.00	-
1147	300759.30	1370712.22	Картометрический	1.00	-
1148	300760.92	1370715.68	Картометрический	1.00	-
1149	300762.10	1370718.00	Картометрический	1.00	-
1150	300763.70	1370720.63	Картометрический	1.00	-
1151	300765.52	1370723.52	Картометрический	1.00	-
1152	300767.12	1370725.35	Картометрический	1.00	-
1153	300768.38	1370727.49	Картометрический	1.00	-
1154	300769.34	1370730.02	Картометрический	1.00	-
1155	300770.53	1370732.63	Картометрический	1.00	-
1156	300772.45	1370737.91	Картометрический	1.00	-
1157	300773.99	1370741.28	Картометрический	1.00	-
1158	300774.86	1370744.15	Картометрический	1.00	-
1159	300775.53	1370746.93	Картометрический	1.00	-
1160	300776.45	1370749.29	Картометрический	1.00	-
1161	300777.84	1370752.32	Картометрический	1.00	-
1162	300778.30	1370756.52	Картометрический	1.00	-
1163	300777.84	1370761.88	Картометрический	1.00	-
1164	300776.92	1370766.62	Картометрический	1.00	-
1165	300775.61	1370771.50	Картометрический	1.00	-
1166	300773.69	1370776.07	Картометрический	1.00	-
1167	300772.17	1370780.29	Картометрический	1.00	-
1168	300770.85	1370784.88	Картометрический	1.00	-
1169	300769.80	1370790.86	Картометрический	1.00	-
1170	300768.93	1370797.43	Картометрический	1.00	-
1171	300768.43	1370806.54	Картометрический	1.00	-
1172	300769.36	1370811.71	Картометрический	1.00	-
1173	300770.09	1370817.97	Картометрический	1.00	-
1174	300770.11	1370823.50	Картометрический	1.00	-
1175	300769.51	1370828.12	Картометрический	1.00	-
1176	300767.50	1370833.40	Картометрический	1.00	-
1177	300765.38	1370839.22	Картометрический	1.00	-
1178	300763.56	1370846.15	Картометрический	1.00	-
1179	300762.39	1370852.95	Картометрический	1.00	-
1180	300762.63	1370858.11	Картометрический	1.00	-
1181	300762.89	1370861.80	Картометрический	1.00	-
1182	300761.38	1370867.30	Картометрический	1.00	-

1	2	3	4	5	6
1183	300757.37	1370878.12	Картометрический	1.00	-
1184	300755.52	1370884.32	Картометрический	1.00	-
1185	300753.86	1370891.10	Картометрический	1.00	-
1186	300753.36	1370896.58	Картометрический	1.00	-
1187	300754.05	1370902.77	Картометрический	1.00	-
1188	300755.57	1370909.64	Картометрический	1.00	-
1189	300757.57	1370916.00	Картометрический	1.00	-
1190	300759.75	1370922.36	Картометрический	1.00	-
1191	300761.81	1370926.88	Картометрический	1.00	-
1192	300763.59	1370931.16	Картометрический	1.00	-
1193	300766.22	1370940.89	Картометрический	1.00	-
1194	300767.14	1370946.60	Картометрический	1.00	-
1195	300768.60	1370953.85	Картометрический	1.00	-
1196	300770.24	1370959.63	Картометрический	1.00	-
1197	300771.41	1370964.73	Картометрический	1.00	-
1198	300772.78	1370971.98	Картометрический	1.00	-
1199	300774.02	1370978.35	Картометрический	1.00	-
1200	300774.66	1370987.88	Картометрический	1.00	-
1201	300775.02	1370995.32	Картометрический	1.00	-
1202	300775.43	1371000.32	Картометрический	1.00	-
1203	300775.88	1371004.97	Картометрический	1.00	-
1204	300776.92	1371009.05	Картометрический	1.00	-
1205	300778.68	1371012.79	Картометрический	1.00	-
1206	300779.99	1371016.21	Картометрический	1.00	-
1207	300779.69	1371019.64	Картометрический	1.00	-
1208	300778.72	1371025.64	Картометрический	1.00	-
1209	300777.48	1371034.55	Картометрический	1.00	-
1210	300772.92	1371048.85	Картометрический	1.00	-
1211	300770.75	1371056.96	Картометрический	1.00	-
1212	300769.24	1371062.70	Картометрический	1.00	-
1213	300768.56	1371067.89	Картометрический	1.00	-
1214	300768.24	1371074.77	Картометрический	1.00	-
1215	300767.94	1371081.88	Картометрический	1.00	-
1216	300767.25	1371088.92	Картометрический	1.00	-
1217	300766.39	1371102.54	Картометрический	1.00	-
1218	300766.36	1371110.49	Картометрический	1.00	-
1219	300766.68	1371116.84	Картометрический	1.00	-
1220	300767.63	1371125.58	Картометрический	1.00	-
1221	300768.65	1371134.18	Картометрический	1.00	-
1222	300769.79	1371142.82	Картометрический	1.00	-
1223	300771.49	1371149.04	Картометрический	1.00	-
1224	300773.39	1371156.37	Картометрический	1.00	-
1225	300776.90	1371164.93	Картометрический	1.00	-
1226	300779.71	1371170.99	Картометрический	1.00	-
1227	300781.41	1371174.67	Картометрический	1.00	-
1228	300783.59	1371178.10	Картометрический	1.00	-
1229	300785.83	1371181.95	Картометрический	1.00	-
1230	300786.90	1371186.46	Картометрический	1.00	-

1	2	3	4	5	6
1231	300787.02	1371191.63	Картометрический	1.00	-
1232	300787.78	1371195.74	Картометрический	1.00	-
1233	300789.40	1371200.68	Картометрический	1.00	-
1234	300791.55	1371207.90	Картометрический	1.00	-
1235	300792.71	1371212.71	Картометрический	1.00	-
1236	300793.87	1371217.15	Картометрический	1.00	-
1237	300794.86	1371221.27	Картометрический	1.00	-
1238	300794.64	1371224.94	Картометрический	1.00	-
1239	300793.96	1371228.30	Картометрический	1.00	-
1240	300793.80	1371232.12	Картометрический	1.00	-
1241	300794.40	1371237.37	Картометрический	1.00	-
1242	300795.93	1371243.50	Картометрический	1.00	-
1243	300797.38	1371248.79	Картометрический	1.00	-
1244	300797.92	1371253.46	Картометрический	1.00	-
1245	300798.61	1371261.42	Картометрический	1.00	-
1246	300801.13	1371266.67	Картометрический	1.00	-
1247	300803.61	1371270.26	Картометрический	1.00	-
1248	300806.78	1371273.18	Картометрический	1.00	-
1249	300809.85	1371275.18	Картометрический	1.00	-
1250	300812.53	1371277.78	Картометрический	1.00	-
1251	300813.50	1371281.73	Картометрический	1.00	-
1252	300815.32	1371286.22	Картометрический	1.00	-
1253	300815.85	1371290.48	Картометрический	1.00	-
1254	300816.29	1371296.09	Картометрический	1.00	-
1255	300816.66	1371300.64	Картометрический	1.00	-
1256	300817.19	1371304.45	Картометрический	1.00	-
1257	300818.66	1371307.30	Картометрический	1.00	-
1258	300821.65	1371309.86	Картометрический	1.00	-
1259	300825.31	1371312.96	Картометрический	1.00	-
1260	300827.38	1371316.58	Картометрический	1.00	-
1261	300827.61	1371321.92	Картометрический	1.00	-
1262	300827.78	1371330.19	Картометрический	1.00	-
1263	300828.31	1371334.32	Картометрический	1.00	-
1264	300828.65	1371338.20	Картометрический	1.00	-
1265	300829.28	1371341.36	Картометрический	1.00	-
1266	300830.31	1371344.83	Картометрический	1.00	-
1267	300831.69	1371349.03	Картометрический	1.00	-
1268	300831.71	1371353.76	Картометрический	1.00	-
1269	300830.98	1371357.73	Картометрический	1.00	-
1270	300829.60	1371362.79	Картометрический	1.00	-
1271	300828.25	1371368.14	Картометрический	1.00	-
1272	300827.33	1371372.99	Картометрический	1.00	-
1273	300826.70	1371376.15	Картометрический	1.00	-
1274	300826.14	1371380.14	Картометрический	1.00	-
1275	300825.97	1371384.63	Картометрический	1.00	-
1276	300824.67	1371391.28	Картометрический	1.00	-
1277	300823.71	1371396.63	Картометрический	1.00	-
1278	300821.31	1371402.51	Картометрический	1.00	-

1	2	3	4	5	6
1279	300818.26	1371407.05	Картометрический	1.00	-
1280	300813.86	1371410.74	Картометрический	1.00	-
1281	300808.44	1371413.03	Картометрический	1.00	-
1282	300803.53	1371413.97	Картометрический	1.00	-
1283	300799.01	1371414.01	Картометрический	1.00	-
1284	300793.54	1371413.45	Картометрический	1.00	-
1285	300788.65	1371413.01	Картометрический	1.00	-
1286	300783.70	1371414.56	Картометрический	1.00	-
1287	300779.48	1371418.04	Картометрический	1.00	-
1288	300775.83	1371421.70	Картометрический	1.00	-
1289	300772.46	1371426.79	Картометрический	1.00	-
1290	300769.35	1371432.60	Картометрический	1.00	-
1291	300766.70	1371438.74	Картометрический	1.00	-
1292	300761.96	1371448.95	Картометрический	1.00	-
1293	300758.76	1371456.10	Картометрический	1.00	-
1294	300756.38	1371460.85	Картометрический	1.00	-
1295	300754.26	1371464.24	Картометрический	1.00	-
1296	300751.31	1371468.11	Картометрический	1.00	-
1297	300748.18	1371471.48	Картометрический	1.00	-
1298	300746.38	1371474.91	Картометрический	1.00	-
1299	300744.69	1371478.73	Картометрический	1.00	-
1300	300743.99	1371483.12	Картометрический	1.00	-
1301	300743.47	1371491.60	Картометрический	1.00	-
1302	300743.86	1371497.69	Картометрический	1.00	-
1303	300744.08	1371501.81	Картометрический	1.00	-
1304	300744.28	1371506.80	Картометрический	1.00	-
1305	300744.38	1371511.81	Картометрический	1.00	-
1306	300744.20	1371519.88	Картометрический	1.00	-
1307	300744.90	1371524.04	Картометрический	1.00	-
1308	300746.31	1371529.07	Картометрический	1.00	-
1309	300746.66	1371533.71	Картометрический	1.00	-
1310	300746.70	1371538.87	Картометрический	1.00	-
1311	300746.84	1371543.62	Картометрический	1.00	-
1312	300747.97	1371547.77	Картометрический	1.00	-
1313	300750.10	1371552.75	Картометрический	1.00	-
1314	300752.20	1371559.90	Картометрический	1.00	-
1315	300753.33	1371566.02	Картометрический	1.00	-
1316	300753.16	1371571.21	Картометрический	1.00	-
1317	300752.88	1371577.50	Картометрический	1.00	-
1318	300752.81	1371582.90	Картометрический	1.00	-
1319	300752.26	1371587.60	Картометрический	1.00	-
1320	300750.39	1371593.00	Картометрический	1.00	-
1321	300748.36	1371597.16	Картометрический	1.00	-
1322	300747.02	1371601.30	Картометрический	1.00	-
1323	300746.30	1371606.46	Картометрический	1.00	-
1324	300744.64	1371614.42	Картометрический	1.00	-
1325	300744.35	1371622.34	Картометрический	1.00	-
1326	300744.63	1371630.20	Картометрический	1.00	-

1	2	3	4	5	6
1327	300746.00	1371642.47	Картометрический	1.00	-
1328	300747.98	1371649.60	Картометрический	1.00	-
1329	300749.66	1371657.77	Картометрический	1.00	-
1330	300751.21	1371664.51	Картометрический	1.00	-
1331	300752.75	1371671.06	Картометрический	1.00	-
1332	300754.68	1371674.81	Картометрический	1.00	-
1333	300757.62	1371680.56	Картометрический	1.00	-
1334	300760.48	1371688.34	Картометрический	1.00	-
1335	300760.82	1371692.57	Картометрический	1.00	-
1336	300761.89	1371708.74	Картометрический	1.00	-
1337	300762.07	1371715.28	Картометрический	1.00	-
1338	300761.70	1371720.98	Картометрический	1.00	-
1339	300761.18	1371724.73	Картометрический	1.00	-
1340	300760.77	1371729.50	Картометрический	1.00	-
1341	300760.81	1371736.81	Картометрический	1.00	-
1342	300760.76	1371742.16	Картометрический	1.00	-
1343	300759.57	1371748.49	Картометрический	1.00	-
1344	300757.01	1371754.45	Картометрический	1.00	-
1345	300753.93	1371762.30	Картометрический	1.00	-
1346	300749.61	1371775.47	Картометрический	1.00	-
1347	300748.29	1371780.70	Картометрический	1.00	-
1348	300747.49	1371785.82	Картометрический	1.00	-
1349	300746.55	1371792.15	Картометрический	1.00	-
1350	300745.81	1371799.22	Картометрический	1.00	-
1351	300743.86	1371805.75	Картометрический	1.00	-
1352	300741.06	1371809.94	Картометрический	1.00	-
1353	300737.75	1371814.07	Картометрический	1.00	-
1354	300734.74	1371817.59	Картометрический	1.00	-
1355	300726.74	1371830.05	Картометрический	1.00	-
1356	300723.79	1371834.66	Картометрический	1.00	-
1357	300720.45	1371840.40	Картометрический	1.00	-
1358	300712.28	1371852.46	Картометрический	1.00	-
1359	300707.04	1371870.29	Картометрический	1.00	-
1360	300705.72	1371877.39	Картометрический	1.00	-
1361	300703.92	1371883.41	Картометрический	1.00	-
1362	300701.30	1371890.14	Картометрический	1.00	-
1363	300695.40	1371902.09	Картометрический	1.00	-
1364	300690.95	1371917.98	Картометрический	1.00	-
1365	300688.96	1371925.61	Картометрический	1.00	-
1366	300686.10	1371932.61	Картометрический	1.00	-
1367	300681.89	1371942.03	Картометрический	1.00	-
1368	300679.52	1371948.55	Картометрический	1.00	-
1369	300675.97	1371955.89	Картометрический	1.00	-
1370	300673.59	1371961.81	Картометрический	1.00	-
1371	300672.86	1371967.44	Картометрический	1.00	-
1372	300672.78	1371972.54	Картометрический	1.00	-
1373	300673.07	1371977.06	Картометрический	1.00	-
1374	300672.95	1371986.24	Картометрический	1.00	-

1	2	3	4	5	6
1375	300673.61	1371992.06	Картометрический	1.00	-
1376	300676.25	1371994.25	Картометрический	1.00	-
1377	300677.91	1371996.23	Картометрический	1.00	-
1378	300678.88	1371999.19	Картометрический	1.00	-
1379	300677.82	1372003.65	Картометрический	1.00	-
1380	300676.46	1372008.00	Картометрический	1.00	-
1381	300675.29	1372011.22	Картометрический	1.00	-
1382	300673.77	1372012.80	Картометрический	1.00	-
1383	300671.92	1372014.98	Картометрический	1.00	-
1384	300670.05	1372017.66	Картометрический	1.00	-
1385	300668.46	1372021.22	Картометрический	1.00	-
1386	300668.93	1372023.48	Картометрический	1.00	-
1387	300669.26	1372024.60	Картометрический	1.00	-
1388	300671.32	1372026.54	Картометрический	1.00	-
1389	300673.85	1372027.58	Картометрический	1.00	-
1390	300676.39	1372028.78	Картометрический	1.00	-
1391	300678.52	1372031.13	Картометрический	1.00	-
1392	300679.42	1372035.34	Картометрический	1.00	-
1393	300679.29	1372040.44	Картометрический	1.00	-
1394	300677.77	1372044.97	Картометрический	1.00	-
1395	300675.48	1372048.52	Картометрический	1.00	-
1396	300674.21	1372050.78	Картометрический	1.00	-
1397	300674.01	1372052.76	Картометрический	1.00	-
1398	300673.91	1372056.17	Картометрический	1.00	-
1399	300674.91	1372059.92	Картометрический	1.00	-
1400	300675.00	1372062.12	Картометрический	1.00	-
1401	300674.80	1372064.06	Картометрический	1.00	-
1402	300673.60	1372065.35	Картометрический	1.00	-
1403	300672.86	1372066.80	Картометрический	1.00	-
1404	300673.29	1372068.92	Картометрический	1.00	-
1405	300673.86	1372070.43	Картометрический	1.00	-
1406	300674.72	1372072.16	Картометрический	1.00	-
1407	300674.98	1372074.35	Картометрический	1.00	-
1408	300675.26	1372075.59	Картометрический	1.00	-
1409	300675.43	1372077.16	Картометрический	1.00	-
1410	300674.98	1372078.71	Картометрический	1.00	-
1411	300674.72	1372080.76	Картометрический	1.00	-
1412	300674.78	1372082.23	Картометрический	1.00	-
1413	300675.41	1372085.20	Картометрический	1.00	-
1414	300675.38	1372087.13	Картометрический	1.00	-
1415	300674.59	1372088.63	Картометрический	1.00	-
1416	300674.42	1372090.23	Картометрический	1.00	-
1417	300674.52	1372091.18	Картометрический	1.00	-
1418	300674.55	1372092.03	Картометрический	1.00	-
1419	300675.65	1372093.91	Картометрический	1.00	-
1420	300676.67	1372095.45	Картометрический	1.00	-
1421	300677.34	1372097.75	Картометрический	1.00	-
1422	300678.07	1372099.19	Картометрический	1.00	-

1	2	3	4	5	6
1423	300679.08	1372100.29	Картометрический	1.00	-
1424	300678.82	1372101.14	Картометрический	1.00	-
1425	300678.16	1372101.46	Картометрический	1.00	-
1426	300677.44	1372101.83	Картометрический	1.00	-
1427	300677.54	1372102.83	Картометрический	1.00	-
1428	300678.17	1372104.62	Картометрический	1.00	-
1429	300680.02	1372106.87	Картометрический	1.00	-
1430	300681.08	1372108.02	Картометрический	1.00	-
1431	300683.65	1372111.20	Картометрический	1.00	-
1432	300685.28	1372113.96	Картометрический	1.00	-
1433	300686.46	1372116.35	Картометрический	1.00	-
1434	300687.84	1372118.39	Картометрический	1.00	-
1435	300689.08	1372119.53	Картометрический	1.00	-
1436	300690.04	1372121.02	Картометрический	1.00	-
1437	300691.07	1372122.79	Картометрический	1.00	-
1438	300692.65	1372124.14	Картометрический	1.00	-
1439	300694.10	1372125.10	Картометрический	1.00	-
1440	300695.23	1372126.19	Картометрический	1.00	-
1441	300696.19	1372127.79	Картометрический	1.00	-
1442	300696.50	1372130.18	Картометрический	1.00	-
1443	300697.38	1372131.21	Картометрический	1.00	-
1444	300698.96	1372131.75	Картометрический	1.00	-
1445	300700.56	1372132.15	Картометрический	1.00	-
1446	300702.02	1372133.39	Картометрический	1.00	-
1447	300703.29	1372135.26	Картометрический	1.00	-
1448	300704.43	1372136.92	Картометрический	1.00	-
1449	300705.90	1372138.33	Картометрический	1.00	-
1450	300706.91	1372139.53	Картометрический	1.00	-
1451	300707.89	1372141.36	Картометрический	1.00	-
1452	300709.03	1372142.90	Картометрический	1.00	-
1453	300709.90	1372145.08	Картометрический	1.00	-
1454	300710.44	1372147.15	Картометрический	1.00	-
1455	300710.68	1372149.01	Картометрический	1.00	-
1456	300710.79	1372150.31	Картометрический	1.00	-
1457	300711.57	1372151.18	Картометрический	1.00	-
1458	300712.55	1372153.24	Картометрический	1.00	-
1459	300712.67	1372154.75	Картометрический	1.00	-
1460	300712.81	1372157.02	Картометрический	1.00	-
1461	300713.21	1372158.42	Картометрический	1.00	-
1462	300714.37	1372160.35	Картометрический	1.00	-
1463	300715.80	1372162.17	Картометрический	1.00	-
1464	300717.40	1372165.22	Картометрический	1.00	-
1465	300718.38	1372167.33	Картометрический	1.00	-
1466	300718.41	1372169.48	Картометрический	1.00	-
1467	300717.91	1372172.55	Картометрический	1.00	-
1468	300716.66	1372176.56	Картометрический	1.00	-
1469	300716.62	1372179.85	Картометрический	1.00	-
1470	300715.44	1372181.54	Картометрический	1.00	-

1	2	3	4	5	6
1471	300711.58	1372187.07	Картометрический	1.00	-
1472	300710.80	1372189.93	Картометрический	1.00	-
1473	300710.38	1372192.21	Картометрический	1.00	-
1474	300709.53	1372193.71	Картометрический	1.00	-
1475	300707.58	1372195.72	Картометрический	1.00	-
1476	300705.35	1372198.08	Картометрический	1.00	-
1477	300702.05	1372199.28	Картометрический	1.00	-
1478	300700.78	1372200.01	Картометрический	1.00	-
1479	300698.00	1372204.03	Картометрический	1.00	-
1480	300696.61	1372206.06	Картометрический	1.00	-
1481	300695.26	1372207.82	Картометрический	1.00	-
1482	300693.15	1372210.22	Картометрический	1.00	-
1483	300690.60	1372212.88	Картометрический	1.00	-
1484	300687.68	1372214.98	Картометрический	1.00	-
1485	300685.74	1372216.12	Картометрический	1.00	-
1486	300684.19	1372216.98	Картометрический	1.00	-
1487	300683.07	1372217.25	Картометрический	1.00	-
1488	300680.77	1372217.62	Картометрический	1.00	-
1489	300676.55	1372218.76	Картометрический	1.00	-
1490	300674.59	1372221.52	Картометрический	1.00	-
1491	300673.10	1372226.28	Картометрический	1.00	-
1492	300672.77	1372231.31	Картометрический	1.00	-
1493	300672.67	1372233.12	Картометрический	1.00	-
1494	300672.41	1372235.11	Картометрический	1.00	-
1495	300671.68	1372236.61	Картометрический	1.00	-
1496	300671.15	1372237.66	Картометрический	1.00	-
1497	300670.71	1372239.37	Картометрический	1.00	-
1498	300669.55	1372241.45	Картометрический	1.00	-
1499	300667.85	1372242.82	Картометрический	1.00	-
1500	300665.59	1372244.21	Картометрический	1.00	-
1501	300664.12	1372245.91	Картометрический	1.00	-
1502	300663.30	1372248.16	Картометрический	1.00	-
1503	300662.99	1372251.62	Картометрический	1.00	-
1504	300663.15	1372255.58	Картометрический	1.00	-
1505	300663.25	1372258.24	Картометрический	1.00	-
1506	300663.17	1372260.50	Картометрический	1.00	-
1507	300662.49	1372263.19	Картометрический	1.00	-
1508	300661.23	1372265.55	Картометрический	1.00	-
1509	300658.71	1372268.93	Картометрический	1.00	-
1510	300654.98	1372273.06	Картометрический	1.00	-
1511	300568.53	1372207.92	Картометрический	1.00	-
1512	300620.39	1372135.94	Картометрический	1.00	-
1513	300671.31	1371957.31	Картометрический	1.00	-
1514	300702.12	1371876.16	Картометрический	1.00	-
1515	300743.25	1371684.59	Картометрический	1.00	-
1516	300724.51	1371679.90	Картометрический	1.00	-
1517	300739.76	1371495.74	Картометрический	1.00	-
1518	300752.00	1371411.82	Картометрический	1.00	-

1	2	3	4	5	6
1519	300744.48	1371092.94	Картометрический	1.00	-
1520	300719.28	1370996.40	Картометрический	1.00	-
1521	300686.10	1370805.08	Картометрический	1.00	-
1522	300647.24	1370632.70	Картометрический	1.00	-
1523	300694.51	1370633.34	Картометрический	1.00	-
1113	300708.51	1370633.29	Картометрический	1.00	-
1524	300039.16	1371917.29	Картометрический	1.00	-
1525	300035.40	1371921.64	Картометрический	1.00	-
1526	300012.65	1371947.71	Картометрический	1.00	-
1527	299885.91	1372088.86	Картометрический	1.00	-
1528	299788.35	1372185.31	Картометрический	1.00	-
1529	299681.64	1372244.85	Картометрический	1.00	-
1530	299646.12	1372249.29	Картометрический	1.00	-
1531	299491.13	1372103.48	Аналитический	0.30	-
1532	299442.44	1372099.85	Аналитический	0.30	-
1533	299400.15	1372079.45	Аналитический	0.30	-
1534	299382.28	1372021.11	Аналитический	0.30	-
1535	299242.11	1371930.67	Картометрический	1.00	-
1536	299108.64	1371775.85	Картометрический	1.00	-
1537	299073.22	1371697.26	Аналитический	0.30	-
1538	299007.05	1371627.23	Аналитический	0.30	-
1539	298917.95	1371541.56	Аналитический	0.30	-
1540	298826.96	1371510.86	Аналитический	0.30	-
1541	298771.03	1371490.55	Аналитический	0.30	-
1542	298690.76	1371452.66	Аналитический	0.30	-
1543	298564.93	1371414.71	Аналитический	0.30	-
1544	298531.99	1371385.80	Аналитический	0.30	-
1545	298533.12	1371344.61	Аналитический	0.30	-
1546	298557.02	1371336.49	Аналитический	0.30	-
1547	298614.46	1371360.69	Аналитический	0.30	-
1548	298641.05	1371339.81	Аналитический	0.30	-
1549	298592.09	1371273.16	Аналитический	0.30	-
1550	298522.66	1371219.13	Аналитический	0.30	-
1551	298420.28	1371229.12	Аналитический	0.30	-
1552	298356.63	1371199.17	Аналитический	0.30	-
1553	298314.28	1371221.15	Аналитический	0.30	-
1554	298263.27	1371188.11	Аналитический	0.30	-
1555	298243.17	1371142.87	Аналитический	0.30	-
1556	298110.69	1371032.37	Аналитический	0.30	-
1557	298062.79	1371046.15	Аналитический	0.30	-
1558	298006.62	1371006.99	Аналитический	0.30	-
1559	298020.38	1370942.90	Аналитический	0.30	-
1560	297985.11	1370891.27	Аналитический	0.30	-
1561	297881.36	1370788.61	Аналитический	0.30	-
1562	297792.34	1370733.38	Аналитический	0.30	-
1563	297733.29	1370666.63	Аналитический	0.30	-
1564	297739.11	1370609.68	Аналитический	0.30	-

1	2	3	4	5	6
1565	297753.91	1370623.71	Картометрический	1.00	-
1566	297790.03	1370654.38	Картометрический	1.00	-
1567	297819.10	1370670.77	Картометрический	1.00	-
1568	297842.94	1370678.78	Картометрический	1.00	-
1569	297874.24	1370679.03	Картометрический	1.00	-
1570	297893.84	1370686.28	Картометрический	1.00	-
1571	297915.45	1370710.44	Картометрический	1.00	-
1572	297969.66	1370757.71	Картометрический	1.00	-
1573	298012.33	1370748.90	Картометрический	1.00	-
1574	298080.93	1370824.11	Картометрический	1.00	-
1575	298176.60	1370881.76	Картометрический	1.00	-
1576	298248.17	1370939.07	Картометрический	1.00	-
1577	298336.17	1370981.37	Картометрический	1.00	-
1578	298387.12	1371046.64	Картометрический	1.00	-
1579	298441.25	1371097.59	Картометрический	1.00	-
1580	298578.17	1371138.98	Картометрический	1.00	-
1581	298731.00	1371194.71	Картометрический	1.00	-
1582	298863.43	1371231.09	Картометрический	1.00	-
1583	298953.90	1371312.52	Картометрический	1.00	-
1584	299078.08	1371337.99	Картометрический	1.00	-
1585	299148.89	1371383.37	Картометрический	1.00	-
1586	299188.18	1371429.14	Картометрический	1.00	-
1587	299220.21	1371444.17	Картометрический	1.00	-
1588	299231.83	1371453.43	Картометрический	1.00	-
1589	299398.62	1371577.90	Картометрический	1.00	-
1590	299515.23	1371655.21	Картометрический	1.00	-
1591	299607.63	1371704.66	Картометрический	1.00	-
1592	299674.01	1371744.75	Картометрический	1.00	-
1593	299741.94	1371781.71	Картометрический	1.00	-
1594	299734.68	1371793.11	Картометрический	1.00	-
1595	299759.88	1371808.17	Картометрический	1.00	-
1596	299846.69	1371851.36	Картометрический	1.00	-
1597	299853.48	1371837.88	Картометрический	1.00	-
1598	299855.43	1371833.24	Картометрический	1.00	-
1599	299911.91	1371857.97	Картометрический	1.00	-
1600	299973.82	1371882.49	Картометрический	1.00	-
1601	299979.86	1371885.26	Аналитический	0.30	-
1602	300009.52	1371900.66	Картометрический	1.00	-
1524	300039.16	1371917.29	Картометрический	1.00	-

3. Сведения о характерных точках части (частей) границы объекта

Обозначение характерных точек части границы	Координаты, м		Метод определения координат характерной точки	Средняя квадратическая погрешность положения характерной точки (Mf), м	Описание обозначения точки на местности (при наличии)
	X	Y			
1	2	3	4	5	6
Часть №					
-	-	-	-	-	-

ГРАФИЧЕСКОЕ ОПИСАНИЕ

местоположения границ

Зона ритуальных объектов села Тигаревка - СН1/1

(наименование объекта, местоположение границ которого описано (далее - объект))

Раздел 1

Сведения об объекте		
№ п/п	Характеристики объекта	Описание характеристик
1	2	3
1	Местоположение объекта	Воронежская область, Кантемировский муниципальный район, Тигаревское сельское поселение, село Тигаревка
2	Площадь объекта +/- величина погрешности определения площади (Р +/- Дельта Р)	-
3	Иные характеристики объекта	-

Сведения о местоположении границ объекта					
1. Система координат: МСК - 36, зона 1					
2. Сведения о характерных точках границ объекта					
Обозначение характерных точек границ	Координаты, м		Метод определения координат характерной точки	Средняя квадратическая погрешность положения характерной точки (M _t), м	Описание обозначения точки на местности (при наличии)
	X	Y			
1	2	3	4	5	6
1	301226.64	1370803.54	Картометрический	1.00	-
2	301244.28	1370915.10	Картометрический	1.00	-
3	301148.41	1370939.07	Картометрический	1.00	-
4	301120.85	1370831.34	Картометрический	1.00	-
5	301173.25	1370816.25	Картометрический	1.00	-
1	301226.64	1370803.54	Картометрический	1.00	-
3. Сведения о характерных точках части (частей) границы объекта					
Обозначение характерных точек части границы	Координаты, м		Метод определения координат характерной точки	Средняя квадратическая погрешность положения характерной точки (M _t), м	Описание обозначения точки на местности (при наличии)
	X	Y			
1	2	3	4	5	6
Часть №					
-	-	-	-	-	-

Приложение № 2
к правилам землепользования и застройки
Титаревского сельского поселения
Кантемировского муниципального района
Воронежской области

ГРАФИЧЕСКОЕ ОПИСАНИЕ МЕСТОПОЛОЖЕНИЯ ГРАНИЦ
ТЕРРИТОРИАЛЬНЫХ ЗОН ХУТОРА КАПЛИН

ГРАФИЧЕСКОЕ ОПИСАНИЕ
местоположения границ

Зона застройки индивидуальными жилыми домами хутора Каплин - Ж1/2
(наименование объекта, местоположение границ которого описано (далее - объект))

Раздел 1

Сведения об объекте		
№ п/п	Характеристики объекта	Описание характеристик
1	2	3
1	Местоположение объекта	Воронежская область, Кантемировский муниципальный район, Тигаревское сельское поселение, хутор Каплин
2	Площадь объекта +/- величина погрешности определения площади (Р +/- Дельта Р)	-
3	Иные характеристики объекта	-

Сведения о местоположении границ объекта					
1. Система координат: МСК - 36, зона 1					
2. Сведения о характерных точках границ объекта					
Обозначение характерных точек границ	Координаты, м		Метод определения координат характерной точки	Средняя квадратическая погрешность положения характерной точки (Mt), м	Описание обозначения точки на местности (при наличии)
	X	Y			
1	2	3	4	5	6
1	306910.20	1375705.17	Картометрический	1.00	-
2	306910.73	1375775.18	Картометрический	1.00	-
3	306840.73	1375775.69	Картометрический	1.00	-
4	306840.21	1375705.70	Картометрический	1.00	-
5	306829.12	1375678.95	Картометрический	1.00	-
6	306839.18	1375673.67	Картометрический	1.00	-
7	306852.38	1375705.60	Картометрический	1.00	-
1	306910.20	1375705.17	Картометрический	1.00	-
3. Сведения о характерных точках части (частей) границы объекта					
Обозначение характерных точек части границы	Координаты, м		Метод определения координат характерной точки	Средняя квадратическая погрешность положения характерной точки (Mt), м	Описание обозначения точки на местности (при наличии)
	X	Y			
1	2	3	4	5	6
Часть №					
-	-	-	-	-	-

ГРАФИЧЕСКОЕ ОПИСАНИЕ

местоположения границ

Зона сельскохозяйственного производства хутора Каплин - СХ2/2

(наименование объекта, местоположение границ которого описано (далее - объект))

Раздел 1

Сведения об объекте		
№ п/п	Характеристики объекта	Описание характеристик
1	2	3
1	Местоположение объекта	Воронежская область, Кантемировский муниципальный район, Тигаревское сельское поселение, хутор Каплин
2	Площадь объекта +/- величина погрешности определения площади (Р +/- Дельта Р)	-
3	Иные характеристики объекта	-

Сведения о местоположении границ объекта					
1. Система координат: МСК - 36, зона 1					
2. Сведения о характерных точках границ объекта					
Обозначение характерных точек границ	Координаты, м		Метод определения координат характерной точки	Средняя квадратическая погрешность положения характерной точки (Мт), м	Описание обозначения точки на местности (при наличии)
	X	Y			
1	2	3	4	5	6
1	307352.53	1375610.17	Картометрический	1.00	-
2	307311.15	1375704.22	Картометрический	1.00	-
3	307299.01	1375778.20	Картометрический	1.00	-
4	307241.66	1375788.65	Картометрический	1.00	-
5	307197.68	1375790.36	Картометрический	1.00	-
6	307121.42	1375785.08	Картометрический	1.00	-
7	307118.54	1375812.26	Картометрический	1.00	-
8	307091.94	1375837.36	Картометрический	1.00	-
9	307071.02	1375805.57	Картометрический	1.00	-
10	307038.86	1375805.35	Картометрический	1.00	-
11	307012.76	1375812.65	Картометрический	1.00	-
12	306975.81	1375827.78	Картометрический	1.00	-
13	306958.11	1375831.52	Картометрический	1.00	-
14	306927.53	1375825.34	Картометрический	1.00	-
15	306895.94	1375810.71	Картометрический	1.00	-
16	306870.08	1375830.71	Картометрический	1.00	-
17	306802.69	1375847.29	Картометрический	1.00	-
18	306760.39	1375848.13	Картометрический	1.00	-
19	306734.75	1375835.07	Картометрический	1.00	-
20	306721.20	1375834.49	Картометрический	1.00	-
21	306698.15	1375823.92	Картометрический	1.00	-
22	306680.86	1375804.77	Картометрический	1.00	-
23	306689.11	1375793.59	Картометрический	1.00	-
24	306738.08	1375787.54	Картометрический	1.00	-
25	306753.96	1375777.06	Картометрический	1.00	-
26	306721.77	1375775.15	Картометрический	1.00	-
27	306717.81	1375744.71	Картометрический	1.00	-
28	306725.85	1375722.52	Картометрический	1.00	-
29	306765.71	1375726.82	Картометрический	1.00	-
30	306781.73	1375723.96	Картометрический	1.00	-
31	306825.35	1375703.61	Картометрический	1.00	-
32	306829.12	1375678.95	Картометрический	1.00	-
33	306840.21	1375705.70	Картометрический	1.00	-
34	306840.73	1375775.69	Картометрический	1.00	-

1	2	3	4	5	6
35	306910.73	1375775.18	Картометрический	1.00	-
36	306910.20	1375705.17	Картометрический	1.00	-
37	306852.38	1375705.60	Картометрический	1.00	-
38	306839.18	1375673.67	Картометрический	1.00	-
39	306926.43	1375677.89	Картометрический	1.00	-
40	306935.92	1375687.87	Картометрический	1.00	-
41	306939.85	1375716.61	Картометрический	1.00	-
42	306955.16	1375720.55	Картометрический	1.00	-
43	307098.12	1375716.89	Картометрический	1.00	-
44	307152.68	1375692.93	Картометрический	1.00	-
45	307160.90	1375680.05	Картометрический	1.00	-
46	307162.09	1375653.75	Картометрический	1.00	-
47	307172.96	1375646.76	Картометрический	1.00	-
48	307198.30	1375688.64	Картометрический	1.00	-
49	307211.88	1375690.91	Картометрический	1.00	-
50	307218.44	1375679.77	Картометрический	1.00	-
51	307224.02	1375661.86	Картометрический	1.00	-
52	307238.47	1375664.96	Картометрический	1.00	-
53	307248.82	1375674.93	Картометрический	1.00	-
54	307260.71	1375677.24	Картометрический	1.00	-
55	307271.38	1375660.08	Картометрический	1.00	-
56	307291.21	1375634.26	Картометрический	1.00	-
57	307310.46	1375622.86	Картометрический	1.00	-
58	307352.53	1375610.17	Картометрический	1.00	-
1	307352.53	1375610.17	Картометрический	1.00	-

3. Сведения о характерных точках части (частей) границы объекта

Обозначение характерных точек части границы	Координаты, м		Метод определения координат характерной точки	Средняя квадратическая погрешность положения характерной точки (Mf), м	Описание обозначения точки на местности (при наличии)
	X	Y			
1	2	3	4	5	6
Часть №	-	-	-	-	-

Приложение № 3
к правилам землепользования и застройки
Титаревского сельского поселения
Кантемировского муниципального района
Воронежской области

ГРАФИЧЕСКОЕ ОПИСАНИЕ МЕСТОПОЛОЖЕНИЯ ГРАНИЦ
ТЕРРИТОРИАЛЬНЫХ ЗОН СЕЛА РУДАЕВКА

ГРАФИЧЕСКОЕ ОПИСАНИЕ

местоположения границ

Зона застройки индивидуальными жилыми домами села Рудаевка - Ж1/3

(наименование объекта, местоположение границ которого описано (далее - объект))

Раздел 1

Сведения об объекте		
№ п/п	Характеристики объекта	Описание характеристик
1	2	3
1	Местоположение объекта	Воронежская область, Кантемировский муниципальный район, Тигаревское сельское поселение, село Рудаевка
2	Площадь объекта +/- величина погрешности определения площади (Р +/- Дельта Р)	-
3	Иные характеристики объекта	-

Сведения о местоположении границ объекта					
1. Система координат: МСК - 36, зона 1					
2. Сведения о характерных точках границ объекта					
Обозначение характерных точек границ	Координаты, м		Метод определения координат характерной точки	Средняя квадратическая погрешность положения характерной точки (Мт), м	Описание обозначения точки на местности (при наличии)
	X	Y			
1	2	3	4	5	6
1	305648.02	1367668.25	Картометрический	1.00	-
2	305580.37	1367795.23	Картометрический	1.00	-
3	305516.00	1367778.93	Картометрический	1.00	-
4	305436.93	1367762.86	Картометрический	1.00	-
5	305358.45	1367735.75	Картометрический	1.00	-
6	305313.88	1367711.28	Картометрический	1.00	-
7	305251.39	1367684.63	Картометрический	1.00	-
8	305245.16	1367671.59	Картометрический	1.00	-
9	305242.94	1367639.17	Картометрический	1.00	-
10	305197.92	1367612.89	Картометрический	1.00	-
11	305146.63	1367589.98	Картометрический	1.00	-
12	305086.51	1367560.04	Картометрический	1.00	-
13	305021.70	1367543.65	Картометрический	1.00	-
14	304940.75	1367519.44	Картометрический	1.00	-
15	304891.55	1367490.28	Картометрический	1.00	-
16	304860.84	1367462.17	Картометрический	1.00	-
17	304819.45	1367437.19	Картометрический	1.00	-
18	304756.20	1367409.85	Картометрический	1.00	-
19	304641.68	1367387.73	Картометрический	1.00	-
20	304614.61	1367387.73	Картометрический	1.00	-
21	304594.83	1367398.25	Картометрический	1.00	-
22	304569.91	1367400.03	Картометрический	1.00	-
23	304498.70	1367371.54	Картометрический	1.00	-
24	304393.30	1367274.16	Картометрический	1.00	-
25	304359.60	1367247.04	Картометрический	1.00	-
26	304355.18	1367269.09	Картометрический	1.00	-
27	304350.15	1367263.83	Картометрический	1.00	-
28	304351.98	1367225.58	Картометрический	1.00	-
29	304332.97	1367184.70	Картометрический	1.00	-
30	304312.15	1367174.56	Картометрический	1.00	-
31	304308.51	1367167.16	Картометрический	1.00	-
32	304337.27	1367154.22	Картометрический	1.00	-
33	304157.91	1366952.78	Картометрический	1.00	-
34	303911.22	1366699.72	Картометрический	1.00	-
35	303896.94	1366714.99	Картометрический	1.00	-

1	2	3	4	5	6
36	303876.70	1366700.67	Картометрический	1.00	-
37	303910.40	1366688.04	Картометрический	1.00	-
38	303918.27	1366685.07	Картометрический	1.00	-
39	303939.73	1366698.89	Картометрический	1.00	-
40	303984.40	1366721.68	Картометрический	1.00	-
41	304015.12	1366730.53	Картометрический	1.00	-
42	304034.08	1366730.79	Картометрический	1.00	-
43	304038.28	1366731.05	Картометрический	1.00	-
44	304051.82	1366733.39	Картометрический	1.00	-
45	304064.31	1366741.46	Картометрический	1.00	-
46	304082.01	1366759.94	Картометрический	1.00	-
47	304103.36	1366777.38	Картометрический	1.00	-
48	304135.04	1366798.42	Картометрический	1.00	-
49	304160.10	1366816.39	Картометрический	1.00	-
50	304167.26	1366821.96	Картометрический	1.00	-
51	304199.14	1366841.15	Картометрический	1.00	-
52	304257.19	1366871.61	Картометрический	1.00	-
53	304276.45	1366885.92	Картометрический	1.00	-
54	304304.04	1366910.39	Картометрический	1.00	-
55	304341.49	1366950.70	Картометрический	1.00	-
56	304356.36	1366969.21	Картометрический	1.00	-
57	304347.25	1366869.26	Картометрический	1.00	-
58	304237.99	1366785.43	Картометрический	1.00	-
59	304236.13	1366814.19	Аналитический	0.10	-
60	304166.17	1366778.76	Аналитический	0.10	-
61	304180.65	1366727.61	Аналитический	0.10	-
62	304204.78	1366737.84	Аналитический	0.10	-
63	304219.70	1366709.33	Картометрический	1.00	-
64	304224.35	1366697.71	Картометрический	1.00	-
65	304187.49	1366665.52	Картометрический	1.00	-
66	304236.37	1366587.75	Картометрический	1.00	-
67	304267.60	1366639.43	Картометрический	1.00	-
68	304281.88	1366681.30	Картометрический	1.00	-
69	304299.58	1366721.91	Картометрический	1.00	-
70	304321.97	1366768.24	Картометрический	1.00	-
71	304340.45	1366832.79	Картометрический	1.00	-
72	304342.88	1366845.84	Картометрический	1.00	-
73	304387.34	1366831.05	Картометрический	1.00	-
74	304433.39	1366889.31	Картометрический	1.00	-
75	304477.61	1366912.16	Картометрический	1.00	-
76	304552.11	1367016.42	Картометрический	1.00	-
77	304611.49	1367048.94	Картометрический	1.00	-
78	304633.88	1367023.32	Картометрический	1.00	-
79	304765.15	1367179.94	Картометрический	1.00	-
80	304765.86	1367199.33	Картометрический	1.00	-
81	304855.93	1367231.59	Картометрический	1.00	-
82	304985.11	1367297.60	Картометрический	1.00	-
83	304982.38	1367317.56	Картометрический	1.00	-

1	2	3	4	5	6
84	305138.27	1367382.14	Картометрический	1.00	-
1	305648.02	1367668.25	Картометрический	1.00	-
85	304204.39	1367227.19	Картометрический	1.00	-
86	304181.93	1367240.41	Картометрический	1.00	-
87	304152.52	1367263.57	Картометрический	1.00	-
88	304140.81	1367274.77	Картометрический	1.00	-
89	304130.40	1367301.31	Картометрический	1.00	-
90	304119.72	1367334.63	Картометрический	1.00	-
91	304107.23	1367360.92	Картометрический	1.00	-
92	304072.61	1367418.71	Картометрический	1.00	-
93	304052.81	1367458.53	Картометрический	1.00	-
94	303954.58	1367425.57	Картометрический	1.00	-
95	303881.50	1367362.50	Картометрический	1.00	-
96	303934.20	1367276.74	Картометрический	1.00	-
97	303838.78	1367160.85	Картометрический	1.00	-
98	303884.03	1367115.94	Картометрический	1.00	-
99	303823.35	1367027.35	Картометрический	1.00	-
100	303774.16	1367030.48	Картометрический	1.00	-
101	303752.65	1367009.69	Картометрический	1.00	-
102	303759.61	1366994.74	Картометрический	1.00	-
103	303753.94	1366979.59	Картометрический	1.00	-
104	303745.82	1366973.57	Картометрический	1.00	-
105	303732.79	1366971.87	Картометрический	1.00	-
106	303699.45	1366955.68	Картометрический	1.00	-
107	303685.15	1366941.36	Картометрический	1.00	-
108	303754.76	1366833.92	Картометрический	1.00	-
109	303725.70	1366807.33	Аналитический	0.50	-
110	303738.15	1366798.87	Картометрический	1.00	-
111	303767.59	1366775.15	Картометрический	1.00	-
112	303797.36	1366753.53	Картометрический	1.00	-
113	303827.59	1366731.81	Картометрический	1.00	-
114	303850.43	1366715.98	Картометрический	1.00	-
115	303869.64	1366744.64	Картометрический	1.00	-
116	303857.60	1366757.67	Картометрический	1.00	-
117	303959.35	1366866.11	Картометрический	1.00	-
118	303954.52	1366869.88	Картометрический	1.00	-
119	303946.95	1366876.91	Картометрический	1.00	-
120	303954.00	1366885.39	Картометрический	1.00	-
121	303982.24	1366961.74	Картометрический	1.00	-
122	304000.93	1367007.38	Картометрический	1.00	-
123	304013.38	1367047.54	Картометрический	1.00	-
124	304079.21	1367104.34	Картометрический	1.00	-
125	304117.18	1367149.91	Картометрический	1.00	-
126	304162.76	1367158.97	Картометрический	1.00	-
127	304181.74	1367177.94	Картометрический	1.00	-
85	304204.39	1367227.19	Картометрический	1.00	-

1	2	3	4	5	6
128	303997.69	1366612.69	Картометрический	1.00	-
129	303976.48	1366631.08	Картометрический	1.00	-
130	303974.94	1366627.61	Картометрический	1.00	-
131	303951.17	1366603.44	Картометрический	1.00	-
132	303929.16	1366624.78	Картометрический	1.00	-
133	303957.30	1366653.84	Картометрический	1.00	-
134	303962.48	1366652.37	Аналитический	0.50	-
135	303904.80	1366673.05	Картометрический	1.00	-
136	303869.82	1366686.17	Картометрический	1.00	-
137	303852.53	1366656.70	Картометрический	1.00	-
138	303829.10	1366609.83	Картометрический	1.00	-
139	303800.85	1366589.66	Картометрический	1.00	-
140	303749.10	1366552.73	Картометрический	1.00	-
141	303712.20	1366515.56	Картометрический	1.00	-
142	303688.77	1366493.74	Картометрический	1.00	-
143	303652.81	1366485.41	Картометрический	1.00	-
144	303642.72	1366497.93	Картометрический	1.00	-
145	303625.07	1366510.17	Картометрический	1.00	-
146	303600.43	1366515.29	Картометрический	1.00	-
147	303577.58	1366511.38	Картометрический	1.00	-
148	303490.51	1366445.01	Картометрический	1.00	-
149	303500.96	1366406.51	Картометрический	1.00	-
150	303427.83	1366382.37	Картометрический	1.00	-
151	303319.20	1366299.30	Картометрический	1.00	-
152	303272.92	1366269.84	Картометрический	1.00	-
153	303317.83	1366183.40	Картометрический	1.00	-
154	303557.99	1366338.34	Картометрический	1.00	-
155	303741.04	1366476.01	Картометрический	1.00	-
156	303755.87	1366458.71	Картометрический	1.00	-
157	303837.69	1366520.53	Картометрический	1.00	-
158	303884.84	1366524.05	Картометрический	1.00	-
159	303952.42	1366571.76	Картометрический	1.00	-
128	303997.69	1366612.69	Картометрический	1.00	-
160	303827.42	1366712.44	Картометрический	1.00	-
161	303818.36	1366718.74	Картометрический	1.00	-
162	303788.22	1366740.39	Картометрический	1.00	-
163	303757.58	1366761.65	Картометрический	1.00	-
164	303727.32	1366787.05	Картометрический	1.00	-
165	303716.31	1366799.81	Аналитический	0.50	-
166	303661.66	1366786.11	Картометрический	1.00	-
167	303620.55	1366748.79	Картометрический	1.00	-
168	303620.56	1366734.56	Картометрический	1.00	-
169	303658.26	1366704.37	Картометрический	1.00	-
170	303667.89	1366681.25	Картометрический	1.00	-
171	303664.88	1366660.96	Картометрический	1.00	-
172	303643.92	1366632.58	Картометрический	1.00	-
173	303603.52	1366605.47	Картометрический	1.00	-

1	2	3	4	5	6
174	303541.72	1366567.82	Картометрический	1.00	-
175	303569.49	1366524.13	Картометрический	1.00	-
176	303571.61	1366524.99	Картометрический	1.00	-
177	303582.38	1366528.35	Картометрический	1.00	-
178	303610.53	1366534.41	Картометрический	1.00	-
179	303620.49	1366533.34	Картометрический	1.00	-
180	303635.17	1366524.58	Картометрический	1.00	-
181	303645.54	1366527.01	Картометрический	1.00	-
182	303654.02	1366536.03	Картометрический	1.00	-
183	303656.04	1366541.69	Картометрический	1.00	-
184	303665.60	1366551.92	Картометрический	1.00	-
185	303679.34	1366568.76	Картометрический	1.00	-
186	303689.85	1366597.44	Картометрический	1.00	-
187	303736.44	1366624.37	Картометрический	1.00	-
188	303763.38	1366670.97	Картометрический	1.00	-
189	303785.73	1366691.03	Картометрический	1.00	-
190	303795.83	1366688.88	Картометрический	1.00	-
191	303809.16	1366697.63	Картометрический	1.00	-
160	303827.42	1366712.44	Картометрический	1.00	-
3. Сведения о характерных точках части (частей) границы объекта					
Обозначение характерных точек части границы	Координаты, м		Метод определения координат характерной точки	Средняя квадратическая погрешность положения характерной точки (Mf), м	Описание обозначения точки на местности (при наличии)
	X	Y			
1	2	3	4	5	6
Часть №					
-	-	-	-	-	-

ГРАФИЧЕСКОЕ ОПИСАНИЕ

местоположения границ

Общественно-деловая зона села Рудаевка - ОД/З

(наименование объекта, местоположение границ которого описано (далее - объект))

Раздел 1

Сведения об объекте		
№ п/п	Характеристики объекта	Описание характеристик
1	2	3
1	Местоположение объекта	Воронежская область, Кантемировский муниципальный район, Тигаревское сельское поселение, село Рудаевка
2	Площадь объекта +/- величина погрешности определения площади (Р +/- Дельта Р)	-
3	Иные характеристики объекта	-

Сведения о местоположении границ объекта					
1. Система координат: МСК - 36, зона 1					
2. Сведения о характерных точках границ объекта					
Обозначение характерных точек границ	Координаты, м		Метод определения координат характерной точки	Средняя квадратическая погрешность положения характерной точки (M _t), м	Описание обозначения точки на местности (при наличии)
	X	Y			
1	2	3	4	5	6
1	304229.20	1366543.26	Картометрический	1.00	-
2	304236.37	1366587.75	Картометрический	1.00	-
3	304187.49	1366665.52	Картометрический	1.00	-
4	304224.35	1366697.71	Картометрический	1.00	-
5	304219.70	1366709.33	Картометрический	1.00	-
6	304204.78	1366737.84	Аналитический	0.10	-
7	304180.65	1366727.61	Аналитический	0.10	-
8	304166.17	1366778.76	Аналитический	0.10	-
9	304236.13	1366814.19	Аналитический	0.10	-
10	304237.99	1366785.43	Картометрический	1.00	-
11	304347.25	1366869.26	Картометрический	1.00	-
12	304356.36	1366969.21	Картометрический	1.00	-
13	304341.49	1366950.70	Картометрический	1.00	-
14	304304.04	1366910.39	Картометрический	1.00	-
15	304276.45	1366885.92	Картометрический	1.00	-
16	304257.19	1366871.61	Картометрический	1.00	-
17	304199.14	1366841.15	Картометрический	1.00	-
18	304167.26	1366821.96	Картометрический	1.00	-
19	304160.10	1366816.39	Картометрический	1.00	-
20	304135.04	1366798.42	Картометрический	1.00	-
21	304103.36	1366777.38	Картометрический	1.00	-
22	304082.01	1366759.94	Картометрический	1.00	-
23	304064.31	1366741.46	Картометрический	1.00	-
24	304051.82	1366733.39	Картометрический	1.00	-
25	304038.28	1366731.05	Картометрический	1.00	-
26	304034.08	1366730.79	Картометрический	1.00	-
27	304015.12	1366730.53	Картометрический	1.00	-
28	303984.40	1366721.68	Картометрический	1.00	-
29	303939.73	1366698.89	Картометрический	1.00	-
30	303918.27	1366685.07	Картометрический	1.00	-
31	303966.80	1366666.67	Картометрический	1.00	-
32	304005.34	1366651.91	Картометрический	1.00	-
33	304042.37	1366637.13	Картометрический	1.00	-

1	2	3	4	5	6
34	304090.06	1366617.70	Картометрический	1.00	-
35	304128.15	1366602.05	Картометрический	1.00	-
36	304164.39	1366582.68	Картометрический	1.00	-
37	304191.43	1366560.28	Картометрический	1.00	-
38	304204.28	1366541.02	Картометрический	1.00	-
39	304205.85	1366538.08	Картометрический	1.00	-
1	304229.20	1366543.26	Картометрический	1.00	-
40	303951.17	1366603.44	Картометрический	1.00	-
41	303974.94	1366627.61	Картометрический	1.00	-
42	303976.48	1366631.08	Картометрический	1.00	-
43	303958.40	1366646.78	Картометрический	1.00	-
44	303962.48	1366652.37	Аналитический	0.50	-
45	303957.30	1366653.84	Картометрический	1.00	-
46	303929.16	1366624.78	Картометрический	1.00	-
40	303951.17	1366603.44	Картометрический	1.00	-

3. Сведения о характерных точках части (частей) границы объекта

Обозначение характерных точек части границы	Координаты, м		Метод определения координат характерной точки	Средняя квадратическая погрешность положения характерной точки (M _t), м	Описание обозначения точки на местности (при наличии)
	X	Y			
1	2	3	4	5	6
Часть №					
-	-	-	-	-	-

ГРАФИЧЕСКОЕ ОПИСАНИЕ

местоположения границ

Зона улиц, дорог, инженерной и транспортной инфраструктуры села Рудаевка - ИТ1/3
(наименование объекта, местоположение границ которого описано (далее - объект))

Раздел 1

Сведения об объекте		
№ п/п	Характеристики объекта	Описание характеристик
1	2	3
1	Местоположение объекта	Воронежская область, Кантемировский муниципальный район, Тигаревское сельское поселение, село Рудаевка
2	Площадь объекта +/- величина погрешности определения площади (Р +/- Дельта Р)	-
3	Иные характеристики объекта	-

Сведения о местоположении границ объекта					
1. Система координат: МСК - 36, зона 1					
2. Сведения о характерных точках границ объекта					
Обозначение характерных точек границ	Координаты, м		Метод определения координат характерной точки	Средняя квадратическая погрешность положения характерной точки (Mt), м	Описание обозначения точки на местности (при наличии)
	X	Y			
1	2	3	4	5	6
1	304205.85	1366538.08	Аналитический	0.50	-
2	304204.28	1366541.02	Картометрический	1.00	-
3	304191.43	1366560.28	Картометрический	1.00	-
4	304164.39	1366582.68	Картометрический	1.00	-
5	304128.15	1366602.05	Картометрический	1.00	-
6	304090.06	1366617.70	Картометрический	1.00	-
7	304042.37	1366637.13	Картометрический	1.00	-
8	304005.34	1366651.91	Картометрический	1.00	-
9	303966.80	1366666.67	Картометрический	1.00	-
10	303910.40	1366688.04	Картометрический	1.00	-
11	303876.70	1366700.67	Картометрический	1.00	-
12	303850.43	1366715.98	Картометрический	1.00	-
13	303827.59	1366731.81	Картометрический	1.00	-
14	303797.36	1366753.53	Картометрический	1.00	-
15	303767.59	1366775.15	Картометрический	1.00	-
16	303738.15	1366798.87	Картометрический	1.00	-
17	303725.70	1366807.33	Картометрический	1.00	-
18	303716.31	1366799.81	Картометрический	1.00	-
19	303727.32	1366787.05	Картометрический	1.00	-
20	303757.58	1366761.65	Картометрический	1.00	-
21	303788.22	1366740.39	Картометрический	1.00	-
22	303818.36	1366718.74	Картометрический	1.00	-
23	303841.83	1366702.47	Картометрический	1.00	-
24	303869.82	1366686.17	Картометрический	1.00	-
25	303904.80	1366673.05	Картометрический	1.00	-
26	303962.48	1366652.37	Аналитический	0.50	-
27	303966.07	1366656.83	Аналитический	0.50	-
28	304124.62	1366595.63	Аналитический	0.50	-
29	304159.73	1366577.04	Аналитический	0.50	-
30	304183.86	1366558.69	Аналитический	0.50	-
1	304205.85	1366538.08	Аналитический	0.50	-

3. Сведения о характерных точках части (частей) границы объекта

Обозначение характерных точек части границы	Координаты, м		Метод определения координат характерной точки	Средняя квадратическая погрешность положения характерной точки (M _t), м	Описание обозначения точки на местности (при наличии)
	X	Y			
1	2	3	4	5	6
Часть №					
-	-	-	-	-	-

ГРАФИЧЕСКОЕ ОПИСАНИЕ

местоположения границ

Зона сельскохозяйственного использования в границах населенного пункта

села Рудаевка - СХ1/3

(наименование объекта, местоположение границ которого описано (далее - объект))

Раздел 1

Сведения об объекте		
№ п/п	Характеристики объекта	Описание характеристик
1	2	3
1	Местоположение объекта	Воронежская область, Кантемировский муниципальный район, Титаревское сельское поселение, село Рудаевка
2	Площадь объекта +/- величина погрешности определения площади (Р +/- Дельта Р)	-
3	Иные характеристики объекта	-

Сведения о местоположении границ объекта					
1. Система координат: МСК - 36, зона 1					
2. Сведения о характерных точках границ объекта					
Обозначение характерных точек границ	Координаты, м		Метод определения координат характерной точки	Средняя квадратическая погрешность положения характерной точки (Мт), м	Описание обозначения точки на местности (при наличии)
	X	Y			
1	2	3	4	5	6
1	304585.46	1366969.43	Картометрический	1.00	-
2	304552.11	1367016.42	Картометрический	1.00	-
3	304546.38	1367008.40	Картометрический	1.00	-
4	304477.61	1366912.16	Картометрический	1.00	-
5	304433.39	1366889.31	Картометрический	1.00	-
6	304387.34	1366831.05	Картометрический	1.00	-
7	304342.88	1366845.84	Картометрический	1.00	-
8	304340.45	1366832.79	Картометрический	1.00	-
9	304321.97	1366768.24	Картометрический	1.00	-
10	304299.58	1366721.91	Картометрический	1.00	-
11	304281.88	1366681.30	Картометрический	1.00	-
12	304267.60	1366639.43	Картометрический	1.00	-
13	304333.62	1366611.72	Картометрический	1.00	-
14	304367.54	1366649.35	Картометрический	1.00	-
15	304383.69	1366651.68	Картометрический	1.00	-
16	304417.60	1366676.74	Картометрический	1.00	-
17	304488.96	1366608.57	Картометрический	1.00	-
18	304637.92	1366788.56	Картометрический	1.00	-
19	304605.70	1366858.43	Картометрический	1.00	-
20	304549.33	1366934.64	Картометрический	1.00	-
21	304550.17	1366938.92	Картометрический	1.00	-
22	304581.78	1366969.57	Картометрический	1.00	-
1	304585.46	1366969.43	Картометрический	1.00	-
23	304219.16	1367220.29	Картометрический	1.00	-
24	304230.14	1367253.29	Картометрический	1.00	-
25	304266.24	1367315.50	Картометрический	1.00	-
26	304310.50	1367345.17	Картометрический	1.00	-
27	304247.10	1367371.25	Картометрический	1.00	-
28	304083.91	1367488.68	Картометрический	1.00	-
29	304052.81	1367458.53	Картометрический	1.00	-
30	304072.61	1367418.71	Картометрический	1.00	-
31	304107.23	1367360.92	Картометрический	1.00	-
32	304119.72	1367334.63	Картометрический	1.00	-
33	304130.40	1367301.31	Картометрический	1.00	-

1	2	3	4	5	6
34	304140.81	1367274.77	Картометрический	1.00	-
35	304152.52	1367263.57	Картометрический	1.00	-
36	304181.93	1367240.41	Картометрический	1.00	-
37	304204.39	1367227.19	Картометрический	1.00	-
38	304208.22	1367224.79	Картометрический	1.00	-
23	304219.16	1367220.29	Картометрический	1.00	-
3. Сведения о характерных точках части (частей) границы объекта					
Обозначение характерных точек части границы	Координаты, м		Метод определения координат характерной точки	Средняя квадратическая погрешность положения характерной точки (Мт), м	Описание обозначения точки на местности (при наличии)
	X	Y			
1	2	3	4	5	6
Часть №					
-	-	-	-	-	-

ГРАФИЧЕСКОЕ ОПИСАНИЕ
местоположения границ

Зона природных территорий и защитного озеленения села Рудаевка - Р2/3
(наименование объекта, местоположение границ которого описано (далее - объект))

Раздел 1

Сведения об объекте		
№ п/п	Характеристики объекта	Описание характеристик
1	2	3
1	Местоположение объекта	Воронежская область, Кантемировский муниципальный район, Тигаревское сельское поселение, село Рудаевка
2	Площадь объекта +/- величина погрешности определения площади (Р +/- Дельта Р)	-
3	Иные характеристики объекта	-

Сведения о местоположении границ объекта					
1. Система координат: МСК - 36, зона 1					
2. Сведения о характерных точках границ объекта					
Обозначение характерных точек границ	Координаты, м		Метод определения координат характерной точки	Средняя квадратическая погрешность положения характерной точки (Мт), м	Описание обозначения точки на местности (при наличии)
	X	Y			
1	2	3	4	5	6
1	305242.94	1367639.17	Картометрический	1.00	-
2	305245.16	1367671.59	Картометрический	1.00	-
3	305251.39	1367684.63	Картометрический	1.00	-
4	305190.06	1367663.12	Картометрический	1.00	-
5	305139.10	1367619.73	Картометрический	1.00	-
6	305011.40	1367553.12	Картометрический	1.00	-
7	304899.25	1367515.74	Картометрический	1.00	-
8	304856.52	1367494.38	Картометрический	1.00	-
9	304820.92	1367455.21	Картометрический	1.00	-
10	304787.09	1367433.85	Картометрический	1.00	-
11	304747.93	1367428.51	Картометрический	1.00	-
12	304632.86	1367432.36	Картометрический	1.00	-
13	304594.83	1367398.25	Картометрический	1.00	-
14	304614.61	1367387.73	Картометрический	1.00	-
15	304641.68	1367387.73	Картометрический	1.00	-
16	304756.20	1367409.85	Картометрический	1.00	-
17	304819.45	1367437.19	Картометрический	1.00	-
18	304860.84	1367462.17	Картометрический	1.00	-
19	304891.55	1367490.28	Картометрический	1.00	-
20	304940.75	1367519.44	Картометрический	1.00	-
21	305021.70	1367543.65	Картометрический	1.00	-
22	305086.51	1367560.04	Картометрический	1.00	-
23	305146.63	1367589.98	Картометрический	1.00	-
24	305197.92	1367612.89	Картометрический	1.00	-
1	305242.94	1367639.17	Картометрический	1.00	-
25	304308.51	1367167.16	Картометрический	1.00	-
26	304312.15	1367174.56	Картометрический	1.00	-
27	304332.97	1367184.70	Картометрический	1.00	-
28	304351.98	1367225.58	Картометрический	1.00	-
29	304350.15	1367263.83	Картометрический	1.00	-
30	304355.18	1367269.09	Картометрический	1.00	-
31	304349.74	1367296.35	Картометрический	1.00	-
32	304358.07	1367353.74	Картометрический	1.00	-
33	304310.50	1367345.17	Картометрический	1.00	-

1	2	3	4	5	6
34	304266.24	1367315.50	Картометрический	1.00	-
35	304230.14	1367253.29	Картометрический	1.00	-
36	304219.16	1367220.29	Картометрический	1.00	-
37	304208.22	1367224.79	Картометрический	1.00	-
38	304204.39	1367227.19	Картометрический	1.00	-
39	304181.74	1367177.94	Картометрический	1.00	-
40	304162.76	1367158.97	Картометрический	1.00	-
41	304117.18	1367149.91	Картометрический	1.00	-
42	304079.21	1367104.34	Картометрический	1.00	-
43	304013.38	1367047.54	Картометрический	1.00	-
44	304000.93	1367007.38	Картометрический	1.00	-
45	303982.24	1366961.74	Картометрический	1.00	-
46	303954.00	1366885.39	Картометрический	1.00	-
47	303946.95	1366876.91	Картометрический	1.00	-
48	303954.52	1366869.88	Картометрический	1.00	-
49	303959.35	1366866.11	Картометрический	1.00	-
50	304072.60	1366986.77	Картометрический	1.00	-
51	304251.63	1367192.71	Картометрический	1.00	-
25	304308.51	1367167.16	Картометрический	1.00	-
52	303896.94	1366714.99	Картометрический	1.00	-
53	303869.64	1366744.64	Картометрический	1.00	-
54	303850.43	1366715.98	Картометрический	1.00	-
55	303876.70	1366700.67	Картометрический	1.00	-
52	303896.94	1366714.99	Картометрический	1.00	-
56	303869.82	1366686.17	Картометрический	1.00	-
57	303841.83	1366702.47	Картометрический	1.00	-
58	303827.42	1366712.44	Картометрический	1.00	-
59	303809.16	1366697.63	Картометрический	1.00	-
60	303795.83	1366688.88	Картометрический	1.00	-
61	303785.73	1366691.03	Картометрический	1.00	-
62	303763.38	1366670.97	Картометрический	1.00	-
63	303736.44	1366624.37	Картометрический	1.00	-
64	303689.85	1366597.44	Картометрический	1.00	-
65	303679.34	1366568.76	Картометрический	1.00	-
66	303665.60	1366551.92	Картометрический	1.00	-
67	303656.04	1366541.69	Картометрический	1.00	-
68	303654.02	1366536.03	Картометрический	1.00	-
69	303645.54	1366527.01	Картометрический	1.00	-
70	303635.17	1366524.58	Картометрический	1.00	-
71	303620.49	1366533.34	Картометрический	1.00	-
72	303610.53	1366534.41	Картометрический	1.00	-
73	303582.38	1366528.35	Картометрический	1.00	-
74	303571.61	1366524.99	Картометрический	1.00	-
75	303569.49	1366524.13	Картометрический	1.00	-
76	303577.58	1366511.38	Картометрический	1.00	-
77	303600.43	1366515.29	Картометрический	1.00	-

1	2	3	4	5	6
78	303625.07	1366510.17	Картометрический	1.00	-
79	303642.72	1366497.93	Картометрический	1.00	-
80	303652.81	1366485.41	Картометрический	1.00	-
81	303688.77	1366493.74	Картометрический	1.00	-
82	303712.20	1366515.56	Картометрический	1.00	-
83	303749.10	1366552.73	Картометрический	1.00	-
84	303800.85	1366589.66	Картометрический	1.00	-
85	303829.10	1366609.83	Картометрический	1.00	-
86	303852.53	1366656.70	Картометрический	1.00	-
87	303869.82	1366686.17	Картометрический	1.00	-
56	303869.82	1366686.17	Картометрический	1.00	-

3. Сведения о характерных точках части (частей) границы объекта

Обозначение характерных точек части границы	Координаты, м		Метод определения координат характерной точки	Средняя квадратическая погрешность положения характерной точки (M _t), м	Описание обозначения точки на местности (при наличии)
	X	Y			
1	2	3	4	5	6
Часть №					
-	-	-	-	-	-

ГРАФИЧЕСКОЕ ОПИСАНИЕ

местоположения границ

Зона ритуальных объектов села Рудаевка - СН1/3

(наименование объекта, местоположение границ которого описано (далее - объект))

Раздел 1

Сведения об объекте		
№ п/п	Характеристики объекта	Описание характеристик
1	2	3
1	Местоположение объекта	Воронежская область, Кантемировский муниципальный район, Тигаревское сельское поселение, село Рудаевка
2	Площадь объекта +/- величина погрешности определения площади (Р +/- Дельта Р)	-
3	Иные характеристики объекта	-

Сведения о местоположении границ объекта					
1. Система координат: МСК - 36, зона 1					
2. Сведения о характерных точках границ объекта					
Обозначение характерных точек границ	Координаты, м		Метод определения координат характерной точки	Средняя квадратическая погрешность положения характерной точки (Мт), м	Описание обозначения точки на местности (при наличии)
	X	Y			
1	2	3	4	5	6
1	304645.02	1366891.88	Картометрический	1.00	-
2	304585.46	1366969.43	Картометрический	1.00	-
3	304581.78	1366969.57	Картометрический	1.00	-
4	304550.17	1366938.92	Картометрический	1.00	-
5	304549.33	1366934.64	Картометрический	1.00	-
6	304605.70	1366858.43	Картометрический	1.00	-
1	304645.02	1366891.88	Картометрический	1.00	-
3. Сведения о характерных точках части (частей) границы объекта					
Обозначение характерных точек части границы	Координаты, м		Метод определения координат характерной точки	Средняя квадратическая погрешность положения характерной точки (Мт), м	Описание обозначения точки на местности (при наличии)
	X	Y			
1	2	3	4	5	6
Часть №					
-	-	-	-	-	-

Приложение № 4
к правилам землепользования и застройки
Титаревского сельского поселения
Кантемировского муниципального района
Воронежской области

ГРАФИЧЕСКОЕ ОПИСАНИЕ МЕСТОПОЛОЖЕНИЯ ГРАНИЦ
ТЕРРИТОРИАЛЬНЫХ ЗОН СЕЛА ФЕДОРОВКА

ГРАФИЧЕСКОЕ ОПИСАНИЕ

местоположения границ

Зона застройки индивидуальными жилыми домами села Федоровка - Ж1/4

(наименование объекта, местоположение границ которого описано (далее - объект))

Раздел 1

Сведения об объекте		
№ п/п	Характеристики объекта	Описание характеристик
1	2	3
1	Местоположение объекта	Воронежская область, Кантемировский муниципальный район, Тигаревское сельское поселение, село Федоровка
2	Площадь объекта +/- величина погрешности определения площади (Р +/- Дельта Р)	-
3	Иные характеристики объекта	-

Сведения о местоположении границ объекта					
1. Система координат: МСК - 36, зона 1					
2. Сведения о характерных точках границ объекта					
Обозначение характерных точек границ	Координаты, м		Метод определения координат характерной точки	Средняя квадратическая погрешность положения характерной точки (Мт), м	Описание обозначения точки на местности (при наличии)
	X	Y			
1	2	3	4	5	6
1	297328.86	1369858.90	Картометрический	1.00	-
2	297287.03	1369926.67	Картометрический	1.00	-
3	297286.88	1369955.08	Картометрический	1.00	-
4	297154.10	1369888.64	Картометрический	1.00	-
5	297099.84	1369872.35	Картометрический	1.00	-
6	297069.99	1369957.64	Картометрический	1.00	-
7	297050.27	1369931.33	Картометрический	1.00	-
8	297019.81	1369913.06	Картометрический	1.00	-
9	297010.70	1369874.54	Картометрический	1.00	-
10	297010.10	1369824.45	Картометрический	1.00	-
11	297021.37	1369816.07	Картометрический	1.00	-
12	297016.68	1369809.47	Картометрический	1.00	-
13	297014.45	1369799.79	Картометрический	1.00	-
14	297115.20	1369821.93	Картометрический	1.00	-
15	297083.67	1369759.34	Картометрический	1.00	-
16	297108.05	1369786.56	Картометрический	1.00	-
17	297154.82	1369746.17	Картометрический	1.00	-
18	297184.41	1369751.76	Картометрический	1.00	-
19	297247.26	1369794.37	Картометрический	1.00	-
1	297328.86	1369858.90	Картометрический	1.00	-
20	297014.63	1369709.45	Картометрический	1.00	-
21	297006.11	1369724.39	Картометрический	1.00	-
22	296886.05	1369629.50	Картометрический	1.00	-
23	296799.43	1369564.25	Картометрический	1.00	-
24	296691.32	1369561.88	Картометрический	1.00	-
25	296635.66	1369526.93	Картометрический	1.00	-
26	296612.00	1369475.04	Картометрический	1.00	-
27	296559.25	1369420.02	Картометрический	1.00	-
28	296584.28	1369368.20	Картометрический	1.00	-
29	296532.29	1369323.39	Картометрический	1.00	-
30	296570.76	1369254.30	Картометрический	1.00	-
31	296852.58	1369421.32	Картометрический	1.00	-
32	296888.15	1369390.87	Картометрический	1.00	-
33	296946.66	1369430.36	Картометрический	1.00	-

1	2	3	4	5	6
34	297012.39	1369495.25	Картометрический	1.00	-
35	297027.32	1369534.04	Картометрический	1.00	-
36	297027.36	1369558.06	Картометрический	1.00	-
37	297006.80	1369604.63	Картометрический	1.00	-
38	297002.56	1369629.86	Картометрический	1.00	-
20	297014.63	1369709.45	Картометрический	1.00	-
39	297308.34	1370288.51	Картометрический	1.00	-
40	297218.57	1370380.55	Картометрический	1.00	-
41	297155.86	1370353.26	Картометрический	1.00	-
42	297120.26	1370325.07	Картометрический	1.00	-
43	297074.62	1370310.00	Картометрический	1.00	-
44	296994.18	1370303.89	Картометрический	1.00	-
45	296968.24	1370296.81	Картометрический	1.00	-
46	296896.99	1370228.66	Картометрический	1.00	-
47	296866.15	1370199.30	Картометрический	1.00	-
48	296798.55	1370132.54	Картометрический	1.00	-
49	296717.65	1370103.10	Картометрический	1.00	-
50	296660.22	1370067.80	Картометрический	1.00	-
51	296655.05	1370064.62	Картометрический	1.00	-
52	296557.32	1370005.57	Картометрический	1.00	-
53	296541.00	1369991.77	Картометрический	1.00	-
54	296447.42	1369912.62	Картометрический	1.00	-
55	296434.28	1369934.05	Картометрический	1.00	-
56	296406.84	1369914.21	Картометрический	1.00	-
57	296420.83	1369892.76	Картометрический	1.00	-
58	296269.75	1369771.78	Картометрический	1.00	-
59	296159.10	1369687.11	Картометрический	1.00	-
60	296241.69	1369578.19	Картометрический	1.00	-
61	296305.03	1369552.25	Картометрический	1.00	-
62	296366.70	1369568.27	Картометрический	1.00	-
63	296457.61	1369630.01	Картометрический	1.00	-
64	296571.00	1369711.00	Картометрический	1.00	-
65	296584.00	1369746.00	Картометрический	1.00	-
66	296624.00	1369778.00	Картометрический	1.00	-
67	296684.00	1369784.00	Картометрический	1.00	-
68	296736.00	1369797.00	Картометрический	1.00	-
69	296896.00	1369907.00	Картометрический	1.00	-
70	296926.00	1369918.00	Картометрический	1.00	-
71	296980.00	1369955.00	Картометрический	1.00	-
72	297029.00	1369987.00	Картометрический	1.00	-
73	297044.00	1370018.00	Картометрический	1.00	-
74	296981.00	1370094.00	Картометрический	1.00	-
75	297062.23	1370146.02	Картометрический	1.00	-
76	297086.95	1370129.62	Картометрический	1.00	-
77	297153.85	1370173.88	Картометрический	1.00	-
78	297136.95	1370205.63	Картометрический	1.00	-
79	297200.45	1370242.06	Картометрический	1.00	-

1	2	3	4	5	6
80	297235.32	1370223.84	Картометрический	1.00	-
39	297308.34	1370288.51	Картометрический	1.00	-
3. Сведения о характерных точках части (частей) границы объекта					
Обозначение характерных точек части границы	Координаты, м		Метод определения координат характерной точки	Средняя квадратическая погрешность положения характерной точки (M _t), м	Описание обозначения точки на местности (при наличии)
	X	Y			
1	2	3	4	5	6
Часть №					
-	-	-	-	-	-

ГРАФИЧЕСКОЕ ОПИСАНИЕ

местоположения границ

Зона сельскохозяйственного использования в границах населенного пункта

села Федоровка - СХ1/4

(наименование объекта, местоположение границ которого описано (далее - объект))

Раздел 1

Сведения об объекте		
№ п/п	Характеристики объекта	Описание характеристик
1	2	3
1	Местоположение объекта	Воронежская область, Кантемировский муниципальный район, Титаревское сельское поселение, село Федоровка
2	Площадь объекта +/- величина погрешности определения площади (Р +/- Дельта Р)	-
3	Иные характеристики объекта	-

Раздел 2

Сведения о местоположении границ объекта					
1. Система координат: МСК - 36, зона 1					
2. Сведения о характерных точках границ объекта					
Обозначение характерных точек границ	Координаты, м		Метод определения координат характерной точки	Средняя квадратическая погрешность положения характерной точки (Mf), м	Описание обозначения точки на местности (при наличии)
	X	Y			
1	2	3	4	5	6
1	296660.22	1370067.80	Картометрический	1.00	-
2	296630.47	1370131.61	Картометрический	1.00	-
3	296632.01	1370148.68	Картометрический	1.00	-
4	296628.83	1370146.70	Картометрический	1.00	-
5	296626.18	1370150.93	Картометрический	1.00	-
6	296624.35	1370130.53	Картометрический	1.00	-
7	296655.05	1370064.62	Картометрический	1.00	-
1	296660.22	1370067.80	Картометрический	1.00	-
3. Сведения о характерных точках части (частей) границы объекта					
Обозначение характерных точек части границы	Координаты, м		Метод определения координат характерной точки	Средняя квадратическая погрешность положения характерной точки (Mf), м	Описание обозначения точки на местности (при наличии)
	X	Y			
1	2	3	4	5	6
Часть №					
-	-	-	-	-	-

ГРАФИЧЕСКОЕ ОПИСАНИЕ

местоположения границ

Зона природных территорий и защитного озеленения села Федоровка - Р2/4

(наименование объекта, местоположение границ которого описано (далее - объект))

Раздел 1

Сведения об объекте		
№ п/п	Характеристики объекта	Описание характеристик
1	2	3
1	Местоположение объекта	Воронежская область, Кантемировский муниципальный район, Тигаревское сельское поселение, село Федоровка
2	Площадь объекта +/- величина погрешности определения площади (Р +/- Дельта Р)	-
3	Иные характеристики объекта	-

Сведения о местоположении границ объекта					
1. Система координат: МСК - 36, зона 1					
2. Сведения о характерных точках границ объекта					
Обозначение характерных точек границ	Координаты, м		Метод определения координат характерной точки	Средняя квадратическая погрешность положения характерной точки (Мт), м	Описание обозначения точки на местности (при наличии)
	X	Y			
1	2	3	4	5	6
1	297195.03	1369697.94	Картометрический	1.00	-
2	297184.41	1369751.76	Картометрический	1.00	-
3	297154.82	1369746.17	Картометрический	1.00	-
4	297108.05	1369786.56	Картометрический	1.00	-
5	297083.67	1369759.34	Картометрический	1.00	-
6	297048.49	1369729.68	Картометрический	1.00	-
7	297006.11	1369724.39	Картометрический	1.00	-
8	297014.63	1369709.45	Картометрический	1.00	-
9	297088.50	1369664.52	Картометрический	1.00	-
10	297116.51	1369655.80	Картометрический	1.00	-
11	297140.33	1369656.26	Картометрический	1.00	-
12	297161.59	1369663.86	Картометрический	1.00	-
1	297195.03	1369697.94	Картометрический	1.00	-
13	297333.91	1370262.31	Картометрический	1.00	-
14	297308.34	1370288.51	Картометрический	1.00	-
15	297235.32	1370223.84	Картометрический	1.00	-
16	297200.45	1370242.06	Картометрический	1.00	-
17	297136.95	1370205.63	Картометрический	1.00	-
18	297153.85	1370173.88	Картометрический	1.00	-
19	297086.95	1370129.62	Картометрический	1.00	-
20	297062.23	1370146.02	Картометрический	1.00	-
21	296981.00	1370094.00	Картометрический	1.00	-
22	297044.00	1370018.00	Картометрический	1.00	-
23	297029.00	1369987.00	Картометрический	1.00	-
24	296980.00	1369955.00	Картометрический	1.00	-
25	296926.00	1369918.00	Картометрический	1.00	-
26	296896.00	1369907.00	Картометрический	1.00	-
27	296736.00	1369797.00	Картометрический	1.00	-
28	296684.00	1369784.00	Картометрический	1.00	-
29	296624.00	1369778.00	Картометрический	1.00	-
30	296584.00	1369746.00	Картометрический	1.00	-
31	296571.00	1369711.00	Картометрический	1.00	-
32	296457.61	1369630.01	Картометрический	1.00	-
33	296493.97	1369554.98	Картометрический	1.00	-

1	2	3	4	5	6
34	296619.43	1369623.13	Картометрический	1.00	-
35	296695.38	1369689.17	Картометрический	1.00	-
36	296853.08	1369800.35	Картометрический	1.00	-
37	296956.98	1369787.15	Картометрический	1.00	-
38	297014.45	1369799.79	Картометрический	1.00	-
39	297016.68	1369809.47	Картометрический	1.00	-
40	297021.37	1369816.07	Картометрический	1.00	-
41	297010.10	1369824.45	Картометрический	1.00	-
42	297010.70	1369874.54	Картометрический	1.00	-
43	297019.81	1369913.06	Картометрический	1.00	-
44	297050.27	1369931.33	Картометрический	1.00	-
45	297069.99	1369957.64	Картометрический	1.00	-
46	297059.04	1369988.96	Картометрический	1.00	-
47	297100.61	1369992.59	Картометрический	1.00	-
48	297131.92	1370011.71	Картометрический	1.00	-
49	297123.54	1370031.65	Картометрический	1.00	-
50	297180.96	1370077.17	Картометрический	1.00	-
51	297177.47	1370189.32	Картометрический	1.00	-
52	297209.26	1370206.79	Картометрический	1.00	-
53	297285.00	1370206.65	Картометрический	1.00	-
54	297323.08	1370233.49	Картометрический	1.00	-
13	297333.91	1370262.31	Картометрический	1.00	-

3. Сведения о характерных точках части (частей) границы объекта

Обозначение характерных точек части границы	Координаты, м		Метод определения координат характерной точки	Средняя квадратическая погрешность положения характерной точки (Mf), м	Описание обозначения точки на местности (при наличии)
	X	Y			
1	2	3	4	5	6
Часть №					
-	-	-	-	-	-

ГРАФИЧЕСКОЕ ОПИСАНИЕ
местоположения границ

Зона ритуальных объектов села Федоровка - СН1/4

(наименование объекта, местоположение границ которого описано (далее - объект))

Раздел 1

Сведения об объекте		
№ п/п	Характеристики объекта	Описание характеристик
1	2	3
1	Местоположение объекта	Воронежская область, Кантемировский муниципальный район, Титаревское сельское поселение, село Федоровка
2	Площадь объекта +/- величина погрешности определения площади (Р +/- Дельта Р)	-
3	Иные характеристики объекта	-

Сведения о местоположении границ объекта					
1. Система координат: МСК - 36, зона 1					
2. Сведения о характерных точках границ объекта					
Обозначение характерных точек границ	Координаты, м		Метод определения координат характерной точки	Средняя квадратическая погрешность положения характерной точки (Мт), м	Описание обозначения точки на местности (при наличии)
	X	Y			
1	2	3	4	5	6
1	296669.16	1370172.28	Картометрический	1.00	-
2	296599.68	1370288.87	Картометрический	1.00	-
3	296558.29	1370260.15	Картометрический	1.00	-
4	296626.18	1370150.93	Картометрический	1.00	-
5	296628.83	1370146.70	Картометрический	1.00	-
6	296632.01	1370148.68	Картометрический	1.00	-
1	296669.16	1370172.28	Картометрический	1.00	-
3. Сведения о характерных точках части (частей) границы объекта					
Обозначение характерных точек части границы	Координаты, м		Метод определения координат характерной точки	Средняя квадратическая погрешность положения характерной точки (Мт), м	Описание обозначения точки на местности (при наличии)
	X	Y			
1	2	3	4	5	6
Часть №					
-	-	-	-	-	-

Приложение № 5
к правилам землепользования и застройки
Титаревского сельского поселения
Кантемировского муниципального района
Воронежской области

ГРАФИЧЕСКОЕ ОПИСАНИЕ МЕСТОПОЛОЖЕНИЯ ГРАНИЦ
ТЕРРИТОРИАЛЬНЫХ ЗОН, РАСПОЛОЖЕННЫХ ЗА ГРАНИЦАМИ
НАСЕЛЕННЫХ ПУНКТОВ НА ТЕРРИТОРИИ ТИТАРЕВСКОГО
СЕЛЬСКОГО ПОСЕЛЕНИЯ

ГРАФИЧЕСКОЕ ОПИСАНИЕ

местоположения границ

Зона улиц, дорог, инженерной и транспортной инфраструктуры за границами населенных пунктов - ИТГ

(наименование объекта, местоположение границ которого описано (далее - объект))

Раздел 1

Сведения об объекте		
№ п/п	Характеристики объекта	Описание характеристик
1	2	3
1	Местоположение объекта	Воронежская область, Кантемировский муниципальный район, Титаревское сельское поселение
2	Площадь объекта +/- величина погрешности определения площади (Р +/- Дельта Р)	-
3	Иные характеристики объекта	-

Сведения о местоположении границ объекта					
1. Система координат: МСК - 36, зона 1					
2. Сведения о характерных точках границ объекта					
Обозначение характерных точек границ	Координаты, м		Метод определения координат характерной точки	Средняя квадратическая погрешность положения характерной точки (Мт), м	Описание обозначения точки на местности (при наличии)
	X	Y			
1	2	3	4	5	6
1	304216.89	1366517.33	Аналитический	0.50	-
2	304205.85	1366538.08	Аналитический	0.50	-
3	304183.86	1366558.69	Аналитический	0.50	-
4	304159.73	1366577.04	Аналитический	0.50	-
5	304124.62	1366595.63	Аналитический	0.50	-
6	303966.07	1366656.83	Аналитический	0.50	-
7	303962.48	1366652.37	Аналитический	0.50	-
8	304000.34	1366638.83	Аналитический	0.50	-
9	304037.18	1366624.13	Аналитический	0.50	-
10	304084.78	1366604.74	Аналитический	0.50	-
11	304122.19	1366589.38	Аналитический	0.50	-
12	304156.61	1366571.04	Аналитический	0.50	-
13	304181.01	1366550.92	Аналитический	0.50	-
14	304192.24	1366533.87	Аналитический	0.50	-
15	304204.53	1366510.76	Аналитический	0.50	-
1	304216.89	1366517.33	Аналитический	0.50	-
16	303725.70	1366807.33	Аналитический	0.50	-
17	303697.10	1366840.25	Аналитический	0.50	-
18	303647.02	1366897.00	Аналитический	0.50	-
19	303589.53	1366961.91	Аналитический	0.50	-
20	303543.07	1367013.08	Аналитический	0.50	-
21	303501.21	1367062.24	Аналитический	0.50	-
22	303479.38	1367084.32	Аналитический	0.50	-
23	303435.59	1367129.00	Аналитический	0.50	-
24	303383.02	1367181.50	Аналитический	0.50	-
25	303337.55	1367225.91	Аналитический	0.50	-
26	303283.49	1367279.25	Аналитический	0.50	-
27	303237.08	1367325.98	Аналитический	0.50	-
28	303180.10	1367383.20	Аналитический	0.50	-
29	303141.48	1367420.85	Аналитический	0.50	-
30	303119.04	1367442.70	Аналитический	0.50	-
31	303017.38	1367544.52	Аналитический	0.50	-
32	302886.75	1367673.15	Аналитический	0.50	-
33	302744.23	1367815.56	Аналитический	0.50	-
34	302651.13	1367911.13	Аналитический	0.50	-
35	302568.70	1368026.62	Аналитический	0.50	-

1	2	3	4	5	6
36	302440.20	1368214.03	Аналитический	0.50	-
37	302319.17	1368390.84	Аналитический	0.50	-
38	301998.26	1368857.07	Аналитический	0.50	-
39	301958.51	1368919.36	Аналитический	0.50	-
40	301868.37	1369050.59	Аналитический	0.50	-
41	301662.61	1369352.25	Аналитический	0.50	-
42	301560.57	1369516.50	Аналитический	0.50	-
43	301517.29	1369587.85	Аналитический	0.50	-
44	301502.57	1369707.33	Аналитический	0.50	-
45	301476.65	1369810.28	Аналитический	0.50	-
46	301446.23	1370004.22	Аналитический	0.50	-
47	301420.68	1370198.46	Аналитический	0.50	-
48	301396.57	1370381.28	Аналитический	0.50	-
49	301376.49	1370480.08	Аналитический	0.50	-
50	301323.03	1370548.68	Аналитический	0.50	-
51	301251.72	1370577.64	Аналитический	0.50	-
52	301236.54	1370578.34	Аналитический	0.50	-
53	301237.47	1370574.06	Аналитический	0.50	-
54	301238.76	1370568.14	Аналитический	0.50	-
55	301248.62	1370563.62	Аналитический	0.50	-
56	301314.58	1370536.69	Аналитический	0.50	-
57	301363.56	1370472.33	Аналитический	0.50	-
58	301384.88	1370378.96	Аналитический	0.50	-
59	301408.48	1370197.90	Аналитический	0.50	-
60	301434.34	1370002.46	Аналитический	0.50	-
61	301462.07	1369807.87	Аналитический	0.50	-
62	301489.35	1369703.32	Аналитический	0.50	-
63	301505.24	1369584.10	Аналитический	0.50	-
64	301550.07	1369508.98	Аналитический	0.50	-
65	301651.29	1369346.08	Аналитический	0.50	-
66	301857.15	1369042.10	Аналитический	0.50	-
67	301947.74	1368912.76	Аналитический	0.50	-
68	301987.21	1368849.63	Аналитический	0.50	-
69	302308.37	1368383.33	Аналитический	0.50	-
70	302430.51	1368206.21	Аналитический	0.50	-
71	302557.84	1368018.41	Аналитический	0.50	-
72	302641.09	1367903.14	Аналитический	0.50	-
73	302735.37	1367806.09	Аналитический	0.50	-
74	302878.34	1367664.05	Аналитический	0.50	-
75	303003.43	1367536.54	Аналитический	0.50	-
76	303109.11	1367432.84	Аналитический	0.50	-
77	303131.80	1367410.74	Аналитический	0.50	-
78	303170.18	1367373.33	Аналитический	0.50	-
79	303227.14	1367316.12	Аналитический	0.50	-
80	303273.60	1367269.33	Аналитический	0.50	-
81	303327.74	1367215.92	Аналитический	0.50	-
82	303373.23	1367171.48	Аналитический	0.50	-
83	303425.59	1367119.20	Аналитический	0.50	-
84	303469.39	1367074.52	Аналитический	0.50	-
85	303512.14	1367025.85	Аналитический	0.50	-
86	303716.31	1366799.81	Аналитический	0.50	-

1	2	3	4	5	6
16	303725.70	1366807.33	Аналитический	0.50	-
87	301376.61	1370153.00	Аналитический	0.10	-
88	301372.60	1370172.55	Аналитический	0.10	-
89	301357.90	1370169.37	Аналитический	0.10	-
90	301361.97	1370149.76	Аналитический	0.10	-
87	301376.61	1370153.00	Аналитический	0.10	-
91	298567.94	1363102.13	Аналитический	0.03	-
92	298591.16	1363159.62	Аналитический	0.03	-
93	298605.41	1363154.18	Аналитический	0.03	-
94	298618.25	1363214.92	Аналитический	0.03	-
95	298653.90	1363243.60	Аналитический	0.03	-
96	298637.22	1363264.70	Аналитический	0.03	-
97	298671.08	1363347.51	Аналитический	0.03	-
98	298662.61	1363359.88	Аналитический	0.03	-
99	298658.57	1363365.77	Аналитический	0.03	-
100	298631.66	1363305.04	Аналитический	0.03	-
101	298612.04	1363260.32	Аналитический	0.03	-
102	298552.53	1363108.24	Аналитический	0.03	-
103	298553.46	1363107.87	Аналитический	0.03	-
91	298567.94	1363102.13	Аналитический	0.03	-
104	298704.79	1363408.07	Аналитический	0.02	-
105	298781.90	1363599.38	Аналитический	0.02	-
106	298779.51	1363600.40	Аналитический	0.02	-
107	298771.89	1363603.64	Аналитический	0.02	-
108	298842.70	1363738.30	Аналитический	0.02	-
109	298832.51	1363743.88	Аналитический	0.02	-
110	298800.63	1363689.05	Аналитический	0.02	-
111	298762.83	1363612.91	Аналитический	0.02	-
112	298689.18	1363434.86	Аналитический	0.02	-
113	298688.10	1363432.42	Аналитический	0.02	-
114	298693.82	1363424.09	Аналитический	0.02	-
104	298704.79	1363408.07	Аналитический	0.02	-
115	299246.65	1364471.42	Картометрический	5.00	-
116	299291.11	1364553.68	Картометрический	5.00	-
117	299343.71	1364648.87	Картометрический	5.00	-
118	299432.57	1364810.98	Картометрический	5.00	-
119	299499.05	1364956.93	Картометрический	5.00	-
120	299565.44	1365118.36	Картометрический	5.00	-
121	299611.95	1365233.57	Картометрический	5.00	-
122	299647.22	1365322.76	Картометрический	5.00	-
123	299688.60	1365426.80	Картометрический	5.00	-
124	299750.76	1365578.85	Картометрический	5.00	-
125	299790.67	1365678.58	Картометрический	5.00	-
126	299862.93	1365863.80	Картометрический	5.00	-
127	299911.13	1365986.22	Картометрический	5.00	-
128	299979.89	1366156.55	Картометрический	5.00	-
129	300034.38	1366297.03	Картометрический	5.00	-

1	2	3	4	5	6
130	300121.83	1366518.34	Картометрический	5.00	-
131	300177.88	1366658.77	Картометрический	5.00	-
132	300217.25	1366758.95	Картометрический	5.00	-
133	300266.18	1366881.54	Картометрический	5.00	-
134	300333.60	1367052.66	Картометрический	5.00	-
135	300354.49	1367100.68	Картометрический	5.00	-
136	300396.19	1367203.46	Картометрический	5.00	-
137	300433.03	1367298.16	Картометрический	5.00	-
138	300477.64	1367409.99	Картометрический	5.00	-
139	300488.30	1367436.17	Картометрический	5.00	-
140	300492.18	1367491.76	Картометрический	5.00	-
141	300471.17	1367636.24	Картометрический	5.00	-
142	300398.13	1368071.93	Картометрический	1.00	-
143	300370.98	1368248.40	Картометрический	1.00	-
144	300349.65	1368368.95	Картометрический	1.00	-
145	300319.91	1368532.50	Картометрический	1.00	-
146	300314.74	1368552.21	Картометрический	1.00	-
147	300304.40	1368577.42	Картометрический	1.00	-
148	300265.29	1368653.70	Картометрический	1.00	-
149	300249.42	1368678.95	Картометрический	1.00	-
150	300246.30	1368678.67	Картометрический	1.00	-
151	300211.88	1368736.12	Картометрический	1.00	-
152	300191.09	1368798.40	Картометрический	1.00	-
153	300182.55	1368801.31	Картометрический	1.00	-
154	300183.07	1368783.32	Картометрический	1.00	-
155	300191.16	1368752.73	Картометрический	1.00	-
156	300207.44	1368716.80	Картометрический	1.00	-
157	300252.22	1368646.32	Картометрический	1.00	-
158	300290.76	1368571.15	Картометрический	1.00	-
159	300300.64	1368547.28	Картометрический	1.00	-
160	300305.26	1368529.25	Картометрический	1.00	-
161	300334.88	1368366.31	Картометрический	1.00	-
162	300356.18	1368245.95	Картометрический	1.00	-
163	300383.33	1368069.45	Картометрический	1.00	-
164	300456.35	1367633.92	Картометрический	5.00	-
165	300477.11	1367491.16	Картометрический	5.00	-
166	300473.01	1367440.17	Картометрический	5.00	-
167	300463.77	1367415.71	Картометрический	5.00	-
168	300419.10	1367303.72	Картометрический	5.00	-
169	300382.25	1367209.00	Картометрический	5.00	-
170	300340.62	1367106.39	Картометрический	5.00	-
171	300320.63	1367057.97	Картометрический	5.00	-
172	300254.92	1366888.90	Картометрический	5.00	-
173	300203.35	1366762.36	Картометрический	5.00	-
174	300164.74	1366666.41	Картометрический	5.00	-
175	300108.78	1366523.07	Картометрический	5.00	-
176	300023.67	1366304.44	Картометрический	5.00	-
177	299967.71	1366161.21	Картометрический	5.00	-
178	299899.44	1365993.59	Картометрический	5.00	-
179	299849.71	1365867.76	Картометрический	5.00	-
180	299778.17	1365685.39	Картометрический	5.00	-

1	2	3	4	5	6
181	299736.28	1365581.63	Картометрический	5.00	-
182	299677.14	1365432.51	Картометрический	5.00	-
183	299633.39	1365326.46	Картометрический	5.00	-
184	299599.58	1365238.96	Картометрический	5.00	-
185	299551.97	1365122.53	Картометрический	5.00	-
186	299486.41	1364964.24	Картометрический	5.00	-
187	299420.40	1364815.82	Картометрический	5.00	-
188	299332.36	1364657.32	Картометрический	5.00	-
189	299278.96	1364558.75	Картометрический	5.00	-
190	299233.86	1364476.86	Картометрический	5.00	-
115	299246.65	1364471.42	Картометрический	5.00	-
191	300227.60	1369173.56	Картометрический	1.00	-
192	300226.83	1369179.81	Картометрический	1.00	-
193	300224.08	1369206.07	Картометрический	1.00	-
194	300218.42	1369254.39	Картометрический	1.00	-
195	300209.53	1369339.39	Картометрический	1.00	-
196	300203.56	1369393.04	Картометрический	1.00	-
197	300193.94	1369489.36	Картометрический	1.00	-
198	300197.90	1369509.40	Картометрический	1.00	-
199	300217.86	1369584.63	Картометрический	1.00	-
200	300241.86	1369653.87	Картометрический	1.00	-
201	300255.93	1369693.60	Картометрический	1.00	-
202	300323.14	1369921.17	Картометрический	1.00	-
203	300351.91	1370014.90	Картометрический	1.00	-
204	300419.78	1370244.86	Картометрический	1.00	-
205	300422.37	1370344.57	Картометрический	1.00	-
206	300426.25	1370545.93	Картометрический	1.00	-
207	300427.91	1370625.80	Картометрический	1.00	-
208	300429.52	1370630.05	Картометрический	1.00	-
209	300429.66	1370637.34	Картометрический	1.00	-
210	300429.69	1370640.43	Картометрический	1.00	-
211	300427.84	1370643.85	Картометрический	1.00	-
212	300436.76	1371038.99	Картометрический	1.00	-
213	300429.44	1371252.11	Картометрический	1.00	-
214	300420.26	1371414.24	Картометрический	1.00	-
215	300412.63	1371562.38	Картометрический	1.00	-
216	300407.42	1371660.01	Картометрический	1.00	-
217	300401.55	1371734.77	Картометрический	1.00	-
218	300364.65	1371818.78	Картометрический	1.00	-
219	300314.58	1371860.11	Картометрический	1.00	-
220	300256.66	1371883.26	Картометрический	1.00	-
221	300118.93	1371891.01	Картометрический	1.00	-
222	300113.02	1371884.22	Картометрический	1.00	-
223	300131.66	1371882.78	Картометрический	1.00	-
224	300200.26	1371881.49	Картометрический	1.00	-
225	300254.05	1371869.59	Картометрический	1.00	-
226	300304.82	1371847.54	Картометрический	1.00	-
227	300351.21	1371807.28	Картометрический	1.00	-
228	300388.30	1371728.37	Картометрический	1.00	-
229	300416.16	1371236.32	Картометрический	1.00	-

1	2	3	4	5	6
230	300421.53	1371042.93	Картометрический	1.00	-
231	300407.37	1370344.91	Картометрический	1.00	-
232	300405.26	1370249.17	Картометрический	1.00	-
233	300240.28	1369689.31	Картометрический	1.00	-
234	300227.66	1369659.17	Картометрический	1.00	-
235	300203.36	1369588.47	Картометрический	1.00	-
236	300183.18	1369512.31	Картометрический	1.00	-
237	300178.96	1369490.08	Картометрический	1.00	-
238	300188.65	1369391.38	Картометрический	1.00	-
239	300194.63	1369337.69	Картометрический	1.00	-
240	300204.33	1369252.64	Картометрический	1.00	-
241	300210.27	1369204.81	Картометрический	1.00	-
242	300213.22	1369182.66	Картометрический	1.00	-
243	300217.51	1369143.03	Картометрический	1.00	-
244	300222.80	1369159.04	Картометрический	1.00	-
191	300227.60	1369173.56	Картометрический	1.00	-
245	300369.11	1370361.53	Картометрический	1.00	-
246	300368.55	1370367.80	Картометрический	1.00	-
247	300366.40	1370394.34	Картометрический	1.00	-
248	300362.06	1370393.99	Картометрический	1.00	-
249	300358.47	1370393.68	Картометрический	1.00	-
250	300337.20	1370391.70	Картометрический	1.00	-
251	300340.70	1370358.82	Картометрический	1.00	-
252	300365.27	1370361.25	Картометрический	1.00	-
253	300369.06	1370361.53	Картометрический	1.00	-
245	300369.11	1370361.53	Картометрический	1.00	-
254	300035.40	1371921.64	Картометрический	1.00	-
255	300041.77	1371924.70	Картометрический	1.00	-
256	300024.43	1371947.08	Картометрический	1.00	-
257	299965.73	1372016.86	Картометрический	1.00	-
258	299896.03	1372096.09	Картометрический	1.00	-
259	299803.30	1372192.06	Картометрический	1.00	-
260	299650.51	1372319.43	Картометрический	1.00	-
261	299562.68	1372384.52	Картометрический	1.00	-
262	299378.62	1372523.74	Картометрический	1.00	-
263	299223.79	1372639.66	Картометрический	1.00	-
264	299039.73	1372779.17	Картометрический	1.00	-
265	298982.11	1372827.47	Картометрический	5.00	-
266	298848.52	1372971.75	Картометрический	5.00	-
267	298707.98	1373127.16	Картометрический	5.00	-
268	298627.77	1373215.20	Картометрический	5.00	-
269	298543.53	1373309.06	Картометрический	5.00	-
270	298310.47	1373563.70	Картометрический	5.00	-
271	298052.09	1373848.08	Картометрический	5.00	-
272	297931.03	1373981.08	Картометрический	5.00	-
273	297824.58	1374097.07	Картометрический	5.00	-
274	297738.34	1374191.60	Картометрический	5.00	-
275	297637.51	1374302.65	Картометрический	5.00	-
276	297539.34	1374407.59	Картометрический	5.00	-

1	2	3	4	5	6
277	297445.26	1374511.35	Картометрический	5.00	-
278	297352.14	1374613.30	Картометрический	5.00	-
279	297260.69	1374711.65	Картометрический	5.00	-
280	297201.54	1374776.34	Картометрический	5.00	-
281	297196.77	1374775.08	Картометрический	5.00	-
282	297184.77	1374771.92	Картометрический	5.00	-
283	297250.06	1374701.63	Картометрический	5.00	-
284	297341.15	1374602.90	Картометрический	5.00	-
285	297434.14	1374502.22	Картометрический	5.00	-
286	297529.67	1374397.41	Картометрический	5.00	-
287	297625.79	1374293.68	Картометрический	5.00	-
288	297727.25	1374183.11	Картометрический	5.00	-
289	297813.81	1374087.07	Картометрический	5.00	-
290	297920.35	1373971.42	Картометрический	5.00	-
291	298041.15	1373838.52	Картометрический	5.00	-
292	298304.49	1373549.71	Картометрический	5.00	-
293	298532.62	1373298.76	Картометрический	5.00	-
294	298616.45	1373205.40	Картометрический	5.00	-
295	298697.14	1373117.41	Картометрический	5.00	-
296	298839.50	1372960.90	Картометрический	5.00	-
297	298970.06	1372818.09	Картометрический	5.00	-
298	299030.96	1372766.30	Картометрический	1.00	-
299	299213.68	1372629.16	Картометрический	1.00	-
300	299368.61	1372515.39	Картометрический	1.00	-
301	299554.84	1372373.41	Картометрический	1.00	-
302	299642.58	1372306.12	Картометрический	1.00	-
303	299788.35	1372185.31	Картометрический	1.00	-
304	299885.91	1372088.86	Картометрический	1.00	-
305	300012.65	1371947.71	Картометрический	1.00	-
254	300035.40	1371921.64	Картометрический	1.00	-

3. Сведения о характерных точках части (частей) границы объекта

Обозначение характерных точек части границы	Координаты, м		Метод определения координат характерной точки	Средняя квадратическая погрешность положения характерной точки (Мп), м	Описание обозначения точки на местности (при наличии)
	X	Y			
1	2	3	4	5	6
Часть №					
-	-	-	-	-	-

ГРАФИЧЕСКОЕ ОПИСАНИЕ
местоположения границ

Зона железнодорожного транспорта за границами населенных пунктов - ИТ2
(наименование объекта, местоположение границ которого описано (далее - объект))

Раздел 1

Сведения об объекте		
№ п/п	Характеристики объекта	Описание характеристик
1	2	3
1	Местоположение объекта	Воронежская область, Кантемировский муниципальный район, Титаревское сельское поселение
2	Площадь объекта +/- величина погрешности определения площади (Р +/- Дельта Р)	-
3	Иные характеристики объекта	-

Сведения о местоположении границ объекта					
1. Система координат: МСК - 36, зона 1					
2. Сведения о характерных точках границ объекта					
Обозначение характерных точек границ	Координаты, м		Метод определения координат характерной точки	Средняя квадратическая погрешность положения характерной точки (M), м	Описание обозначения точки на местности (при наличии)
	X	Y			
1	2	3	4	5	6
1	299368.86	1362738.16	Аналитический	0.02	-
2	299268.56	1362849.98	Аналитический	0.02	-
3	299251.60	1362868.89	Аналитический	0.50	-
4	299238.29	1362883.73	Аналитический	0.50	-
5	298781.90	1363599.38	Аналитический	0.50	-
6	298704.79	1363408.07	Аналитический	0.50	-
7	298693.82	1363424.09	Аналитический	0.50	-
8	298688.10	1363432.42	Аналитический	0.50	-
9	298658.57	1363365.77	Аналитический	0.50	-
10	298662.61	1363359.88	Аналитический	0.03	-
11	298671.08	1363347.51	Аналитический	0.03	-
12	298637.22	1363264.69	Аналитический	0.03	-
13	298653.90	1363243.60	Аналитический	0.03	-
14	298618.25	1363214.93	Аналитический	0.03	-
15	298605.41	1363154.18	Аналитический	0.03	-
16	298665.68	1363077.99	Аналитический	0.50	-
17	298669.52	1363081.18	Аналитический	0.50	-
18	298940.40	1362738.75	Аналитический	0.50	-
19	299178.10	1362735.11	Аналитический	0.50	-
20	299210.68	1362743.23	Аналитический	0.02	-
1	299368.86	1362738.16	Аналитический	0.02	-
3. Сведения о характерных точках части (частей) границы объекта					
Обозначение характерных точек части границы	Координаты, м		Метод определения координат характерной точки	Средняя квадратическая погрешность положения характерной точки (M), м	Описание обозначения точки на местности (при наличии)
	X	Y			
1	2	3	4	5	6
Часть №					
-	-	-	-	-	-

ГРАФИЧЕСКОЕ ОПИСАНИЕ

местоположения границ

Зона сельскохозяйственного производства за границами населенных пунктов - СХ2

(наименование объекта, местоположение границ которого описано (далее - объект))

Раздел 1

Сведения об объекте		
№ п/п	Характеристики объекта	Описание характеристик
1	2	3
1	Местоположение объекта	Воронежская область, Кантемировский муниципальный район, Титаревское сельское поселение
2	Площадь объекта +/- величина погрешности определения площади (Р +/- Дельта Р)	-
3	Иные характеристики объекта	-

Сведения о местоположении границ объекта					
1. Система координат: МСК - 36, зона 1					
2. Сведения о характерных точках границ объекта					
Обозначение характерных точек границ	Координаты, м		Метод определения координат характерной точки	Средняя квадратическая погрешность положения характерной точки (Мт), м	Описание обозначения точки на местности (при наличии)
	X	Y			
1	2	3	4	5	6
1	305007.90	1367211.50	Картометрический	1.00	-
2	304985.11	1367297.60	Картометрический	1.00	-
3	304855.93	1367231.59	Картометрический	1.00	-
4	304765.86	1367199.33	Картометрический	1.00	-
5	304765.15	1367179.94	Картометрический	1.00	-
6	304633.88	1367023.32	Картометрический	1.00	-
7	304696.45	1366965.31	Картометрический	1.00	-
8	304737.22	1366934.72	Картометрический	1.00	-
9	304790.23	1367019.29	Картометрический	1.00	-
10	304890.02	1367110.03	Картометрический	1.00	-
1	305007.90	1367211.50	Картометрический	1.00	-
11	304488.96	1366608.57	Картометрический	1.00	-
12	304417.60	1366676.74	Картометрический	1.00	-
13	304383.69	1366651.68	Картометрический	1.00	-
14	304367.54	1366649.35	Картометрический	1.00	-
15	304333.62	1366611.72	Картометрический	1.00	-
16	304267.60	1366639.43	Картометрический	1.00	-
17	304236.37	1366587.75	Картометрический	1.00	-
18	304229.20	1366543.26	Картометрический	1.00	-
19	304293.75	1366495.63	Картометрический	1.00	-
20	304364.72	1366572.01	Картометрический	1.00	-
21	304420.66	1366524.33	Картометрический	1.00	-
11	304488.96	1366608.57	Картометрический	1.00	-
22	304567.06	1367532.46	Картометрический	1.00	-
23	304349.36	1367736.17	Картометрический	1.00	-
24	304371.24	1367776.73	Картометрический	1.00	-
25	304259.96	1367826.31	Картометрический	1.00	-
26	304264.44	1367844.92	Картометрический	1.00	-
27	304220.43	1367861.42	Картометрический	1.00	-
28	304172.79	1367895.75	Картометрический	1.00	-
29	304097.80	1367711.49	Картометрический	1.00	-
30	304093.70	1367664.59	Картометрический	1.00	-
31	304092.85	1367642.88	Картометрический	1.00	-

1	2	3	4	5	6
32	304094.02	1367573.76	Картометрический	1.00	-
33	304085.95	1367543.27	Картометрический	1.00	-
34	304083.91	1367488.68	Картометрический	1.00	-
35	304247.10	1367371.25	Картометрический	1.00	-
36	304310.50	1367345.17	Картометрический	1.00	-
37	304367.91	1367360.60	Картометрический	1.00	-
38	304397.88	1367386.31	Картометрический	1.00	-
22	304567.06	1367532.46	Картометрический	1.00	-
39	297120.26	1370325.07	Картометрический	1.00	-
40	296977.85	1370488.11	Картометрический	1.00	-
41	296828.35	1370414.55	Картометрический	1.00	-
42	296949.97	1370279.35	Картометрический	1.00	-
43	296968.24	1370296.81	Картометрический	1.00	-
44	296994.18	1370303.89	Картометрический	1.00	-
45	297074.62	1370310.00	Картометрический	1.00	-
39	297120.26	1370325.07	Картометрический	1.00	-

3. Сведения о характерных точках части (частей) границы объекта

Обозначение характерных точек части границы	Координаты, м		Метод определения координат характерной точки	Средняя квадратическая погрешность положения характерной точки (M _t), м	Описание обозначения точки на местности (при наличии)
	X	Y			
1	2	3	4	5	6
Часть №					
-	-	-	-	-	-

ГРАФИЧЕСКОЕ ОПИСАНИЕ

местоположения границ

Зона ритуальных объектов за границами населенных пунктов - СНП

(наименование объекта, местоположение границ которого описано (далее - объект))

Раздел 1

Сведения об объекте		
№ п/п	Характеристики объекта	Описание характеристик
1	2	3
1	Местоположение объекта	Воронежская область, Кантемировский муниципальный район, Титаревское сельское поселение
2	Площадь объекта +/- величина погрешности определения площади (Р +/- Дельта Р)	-
3	Иные характеристики объекта	-

Сведения о местоположении границ объекта					
1. Система координат: МСК - 36, зона 1					
2. Сведения о характерных точках границ объекта					
Обозначение характерных точек границ	Координаты, м		Метод определения координат характерной точки	Средняя квадратическая погрешность положения характерной точки (Mf), м	Описание обозначения точки на местности (при наличии)
	X	Y			
1	2	3	4	5	6
1	307515.09	1375331.46	Картометрический	1.00	-
2	307533.82	1375409.44	Картометрический	1.00	-
3	307501.62	1375420.94	Картометрический	1.00	-
4	307485.15	1375339.03	Картометрический	1.00	-
1	307515.09	1375331.46	Картометрический	1.00	-
3. Сведения о характерных точках части (частей) границы объекта					
Обозначение характерных точек части границы	Координаты, м		Метод определения координат характерной точки	Средняя квадратическая погрешность положения характерной точки (Mf), м	Описание обозначения точки на местности (при наличии)
	X	Y			
1	2	3	4	5	6
Часть №					
-	-	-	-	-	-

