



ДЕПАРТАМЕНТ
АРХИТЕКТУРЫ И ГРАДОСТРОИТЕЛЬСТВА
ВОРОНЕЖСКОЙ ОБЛАСТИ

Правовое управление правительства
Воронежской области
ЗАРЕГИСТРИРОВАНО
« 05 » 07 2023г.
Регистрационный номер № 729

ПРИКАЗ

21.06.2023

№ 45-01-04/520

г. Воронеж

**Об утверждении правил землепользования и застройки
Самодуровского сельского поселения Поворинского муниципального
района Воронежской области**

В соответствии с Градостроительным кодексом Российской Федерации, Федеральным законом от 06.10.2003 № 131-ФЗ «Об общих принципах организации местного самоуправления в Российской Федерации», законами Воронежской области от 07.07.2006 № 61-ОЗ «О регулировании градостроительной деятельности в Воронежской области», от 20.12.2018 № 173-ОЗ «О перераспределении полномочий по утверждению правил землепользования и застройки между органами местного самоуправления поселений Воронежской области, городского округа город Нововоронеж, Борисоглебского городского округа и исполнительными органами государственной власти Воронежской области», постановлением Правительства Воронежской области от 31.12.2014 № 1240 «Об утверждении Положения о департаменте архитектуры и градостроительства Воронежской области», на основании приказа департамента архитектуры и градостроительства Воронежской области от 30.12.2019 № 45-01-04/900 «О подготовке проектов правил землепользования и застройки поселений Богучарского, Бутурлиновского, Грибановского, Калачеевского, Каменского,

Кантемировского, Нижнедевицкого, Новохопёрского, Острогожского, Петропавловского, Поворинского, Репьёвского, Россошанского, Таловского, Терновского и Эртильского муниципальных районов и Борисоглебского городского округа Воронежской области», с учетом заключений о результатах публичных слушаний от 26.05.2023 № 1, № 2

п р и к а з ы в а ю:

1. Утвердить правила землепользования и застройки Самодуровского сельского поселения Поворинского муниципального района Воронежской области согласно приложению к настоящему приказу.

2. Признать утратившими силу следующие решения Совета народных депутатов Самодуровского сельского поселения Поворинского муниципального района Воронежской области:

- от 13.01.2012 № 45 «Об утверждении правил землепользования и застройки Самодуровского сельского поселения»;

- от 28.10.2016 № 34 «О внесении изменений и дополнений в решение Совета народных депутатов Самодуровского сельского поселения от 13.01.2012 № 45 «Об утверждении правил землепользования и застройки Самодуровского сельского поселения Поворинского муниципального района Воронежской области»;

- от 06.12.2018 № 24 «О внесении изменений и дополнений в решение Совета народных депутатов Самодуровского сельского поселения от 13.01.2012 № 45 «Об утверждении правил землепользования и застройки Самодуровского сельского поселения Поворинского муниципального района Воронежской области».

3. Контроль исполнения настоящего приказа оставляю за собой.

Заместитель руководителя департамента
архитектуры и градостроительства
Воронежской области – начальник отдела
территориального планирования

С.М. Беляева

Приложение

УТВЕРЖДЕНЫ
приказом департамента
архитектуры и градостроительства
Воронежской области
от 21.06.2023 № 45-01-04/520

**ПРАВИЛА ЗЕМЛЕПОЛЬЗОВАНИЯ И ЗАСТРОЙКИ
САМОДУРОВСКОГО СЕЛЬСКОГО ПОСЕЛЕНИЯ
ПОВОРИНСКОГО МУНИЦИПАЛЬНОГО РАЙОНА
ВОРОНЕЖСКОЙ ОБЛАСТИ**

**ЧАСТЬ I. ПОРЯДОК ПРИМЕНЕНИЯ ПРАВИЛ
ЗЕМЛЕПОЛЬЗОВАНИЯ И ЗАСТРОЙКИ И ВНЕСЕНИЯ В НИХ
ИЗМЕНЕНИЙ**

Раздел 1. Общие положения

**1. Предмет регулирования и цели подготовки Правил
землепользования и застройки Самодуровского сельского поселения
Поворинского муниципального района Воронежской области**

1. Правила землепользования и застройки Самодуровского сельского поселения Поворинского муниципального района Воронежской области (далее – Правила) являются документом градостроительного зонирования, который утверждается нормативным правовым актом департамента архитектуры и градостроительства Воронежской области и в котором устанавливаются территориальные зоны, градостроительные регламенты, порядок применения такого документа и порядок внесения в него изменений.

2. Правила разработаны в соответствии с Градостроительным кодексом Российской Федерации (далее – ГрК РФ), Земельным кодексом Российской Федерации, Федеральным законом от 06.10.2003 № 131-ФЗ «Об общих принципах организации местного самоуправления в Российской Федерации», иными нормативными правовыми актами Российской Федерации».

Федерации, Воронежской области, муниципальными правовыми актами муниципального образования с учетом положений нормативных актов и документов, определяющих основные направления социально-экономического и градостроительного развития муниципального образования, а также сведений Единого государственного реестра недвижимости, сведений, документов и материалов, содержащихся в государственных информационных системах обеспечения градостроительной деятельности.

3. Правила разработаны в целях:

- создания условий для устойчивого развития территории муниципального образования, сохранения окружающей среды и объектов культурного наследия;
- создания условий для планировки территории муниципального образования;
- обеспечения прав и законных интересов физических и юридических лиц, в том числе правообладателей земельных участков и объектов капитального строительства;
- создания условий для привлечения инвестиций, в том числе путем предоставления возможности выбора наиболее эффективных видов разрешенного использования земельных участков и объектов капитального строительства.

2. Основные понятия, используемые в Правилах

В настоящих Правилах используются основные понятия, установленные законодательством Российской Федерации.

3. Сфера применения Правил

1. Действие настоящих Правил распространяется на всю территорию Самодуровского сельского поселения Поворинского муниципального района Воронежской области. Правила обязательны для соблюдения органами государственной власти, органами местного самоуправления, физическими и юридическими лицами, при осуществлении

ими градостроительной деятельности на территории Самодуровского сельского поселения Поворинского муниципального района Воронежской области.

2. Настоящие Правила применяются наряду с:

- техническими регламентами и иными обязательными требованиями, установленными в соответствии с законодательством в целях обеспечения безопасности жизни и здоровья людей, надежности и безопасности зданий, строений и сооружений, сохранения окружающей природной среды и объектов культурного наследия;
- региональными и местными нормативами градостроительного проектирования.

4. Содержание и порядок применения Правил

1. Правила включают в себя:

- 1) порядок их применения и внесения изменений в Правила;
- 2) карту градостроительного зонирования;
- 3) градостроительные регламенты.

Обязательным приложением к настоящим Правилам являются сведения о границах территориальных зон, которые должны содержать графическое описание местоположения границ территориальных зон, перечень координат характерных точек этих границ в системе координат, используемой для ведения Единого государственного реестра недвижимости.

2. Порядок применения Правил и внесения в них изменений включает в себя положения:

- 1) о регулировании землепользования и застройки;
- 2) об изменении видов разрешенного использования земельных участков и объектов капитального строительства физическими и юридическими лицами;
- 3) о подготовке документации по планировке территории органами местного самоуправления;

4) о проведении общественных обсуждений или публичных слушаний по вопросам землепользования и застройки;

5) о внесении изменений в Правила;

6) о регулировании иных вопросов землепользования и застройки.

5. Использование объектов недвижимости, не соответствующих настоящим Правилам

1. Земельные участки или объекты капитального строительства, виды разрешенного использования, предельные (минимальные и (или) максимальные) размеры и предельные параметры которых не соответствуют градостроительному регламенту, могут использоваться без установления срока приведения их в соответствие с градостроительным регламентом, за исключением случаев, если использование таких земельных участков и объектов капитального строительства опасно для жизни или здоровья человека, для окружающей среды, объектов культурного наследия.

2. Реконструкция указанных в подпункте 1 настоящего пункта объектов капитального строительства может осуществляться только путем приведения таких объектов в соответствие с градостроительным регламентом или путем уменьшения их несоответствия предельным параметрам разрешенного строительства, реконструкции. Изменение видов разрешенного использования указанных земельных участков и объектов капитального строительства может осуществляться путем приведения их в соответствие с видами разрешенного использования земельных участков и объектов капитального строительства, установленными градостроительным регламентом.

3. В случае если использование указанных в подпункте 1 настоящего пункта земельных участков и объектов капитального строительства продолжается и опасно для жизни или здоровья человека, для окружающей среды, объектов культурного наследия, в соответствии с федеральными законами может быть наложен запрет на использование таких земельных участков и объектов.

6. Открытость и доступность информации о землепользовании и застройке

1. Настоящие Правила являются открытыми и общедоступными.
2. Настоящие Правила подлежат опубликованию в порядке, установленном для официального опубликования нормативных правовых актов Воронежской области, и размещению в федеральной государственной информационной системе территориального планирования и в государственной информационной системе обеспечения градостроительной деятельности.

Раздел 2. Положения о регулировании землепользования и застройки

7. Перераспределение полномочий между органами местного самоуправления Самодуровского сельского поселения Поворинского муниципального района Воронежской области и департаментом архитектуры и градостроительства Воронежской области

1. На основании Закона Воронежской области от 20.12.2018 № 173-ОЗ «О перераспределении полномочий по утверждению правил землепользования и застройки между органами местного самоуправления поселений Воронежской области, городского округа город Нововоронеж, Борисоглебского городского округа и исполнительными органами государственной власти Воронежской области» (далее – Закон Воронежской области) и в соответствии со статьей 8.2 ГрК РФ, частью 3 статьи 6 Федерального закона от 21.12.2021 № 414-ФЗ «Об общих принципах организации публичной власти в субъектах Российской Федерации», частью 1.2 статьи 17 Федерального закона от 06.10.2003 № 131-ФЗ «Об общих принципах организации местного самоуправления в Российской Федерации» полномочия по утверждению Правил перераспределены между органами местного самоуправления Самодуровского сельского поселения Поворинского муниципального района Воронежской области и департаментом архитектуры и градостроительства Воронежской области

(далее – Уполномоченный орган) на срок, установленный Законом Воронежской области.

2. После истечения срока, указанного в Законе Воронежской области, полномочия Уполномоченного органа, предусмотренные настоящими Правилами, осуществляются органами местного самоуправления Самодуровского сельского поселения Поворинского муниципального района Воронежской области в соответствии с требованиями ГрК РФ.

8. Полномочия Уполномоченного органа по вопросам землепользования и застройки

1. Полномочия Уполномоченного органа по вопросам землепользования и застройки включают:

1) принятие решений о подготовке проекта Правил, о подготовке проекта о внесении изменений в Правила;

2) утверждение Правил, утверждение внесения изменений в Правила;

3) принятие решений о предоставлении разрешений на условно разрешенный вид использования объектов капитального строительства или земельного участка;

4) принятие решений о предоставлении разрешения на отклонение от предельных параметров разрешенного строительства, реконструкции объектов капитального строительства;

5) иные полномочия в соответствии с действующим законодательством.

9. Комиссия по подготовке проектов Правил

1. Комиссия по подготовке проектов правил землепользования и застройки поселений Воронежской области, городского округа город Нововоронеж, Борисоглебского городского округа (далее – Комиссия) является специально созданным постоянно действующим коллегиальным органом при Уполномоченном органе в целях реализации полномочий,

указанных в пункте 8 настоящих Правил, перераспределенных в соответствии с Законом Воронежской области и обеспечения выполнения задач градостроительного зонирования.

2. Комиссия создается и прекращает свою деятельность приказом Уполномоченного органа.

3. Состав и порядок деятельности Комиссии утверждается приказом Уполномоченного органа.

Раздел 3. Положения об изменении видов разрешенного использования земельных участков и объектов капитального строительства физическими и юридическими лицами

10. Изменение видов разрешенного использования земельных участков и объектов капитального строительства

1. Для каждой из установленных настоящими Правилами территориальных зон могут устанавливаться основные, условно разрешенные и вспомогательные виды разрешенного использования земельных участков и объектов капитального строительства.

2. Изменение одного вида разрешенного использования земельных участков и объектов капитального строительства на другой вид такого использования осуществляется в соответствии с градостроительным регламентом при условии соблюдения требований технических регламентов.

3. Основные и вспомогательные виды разрешенного использования земельных участков и объектов капитального строительства правообладателями земельных участков и объектов капитального строительства, за исключением органов государственной власти, органов местного самоуправления, государственных и муниципальных учреждений, государственных и муниципальных унитарных предприятий, выбираются самостоятельно без дополнительных разрешений и согласования.

4. Решения об изменении одного вида разрешенного использования земельных участков и объектов капитального строительства, расположенных

на землях, на которые действие градостроительных регламентов не распространяется или для которых градостроительные регламенты не устанавливаются, на другой вид такого использования принимаются в соответствии с федеральными законами.

11. Предоставление разрешения на условно разрешенный вид использования земельного участка или объекта капитального строительства

1. Физическое или юридическое лицо, заинтересованное в предоставлении разрешения на условно разрешенный вид использования земельного участка или объекта капитального строительства (далее - разрешение на условно разрешенный вид использования), направляет заявление о предоставлении разрешения на условно разрешенный вид использования в Комиссию. Заявление о предоставлении разрешения на условно разрешенный вид использования может быть направлено в форме электронного документа, подписанного электронной подписью в соответствии с требованиями Федерального закона от 06.04.2011 № 63-ФЗ «Об электронной подписи».

2. Порядок предоставления разрешения на условно разрешенный вид использования земельного участка или объекта капитального строительства определен статьей 39 ГрК РФ.

3. Проект решения о предоставлении разрешения на условно разрешенный вид использования подлежит рассмотрению на общественных обсуждениях или публичных слушаниях, проводимых в порядке, установленном статьей 5.1 ГрК РФ, с учетом положений статьи 39 ГрК РФ.

12. Предоставление разрешения на отклонение от предельных параметров разрешенного строительства, реконструкции объектов капитального строительства

1. Правообладатели земельных участков, размеры которых меньше установленных градостроительным регламентом минимальных размеров земельных участков либо конфигурация, инженерно-геологические или иные характеристики которых неблагоприятны для застройки, вправе обратиться

за разрешениями на отклонение от предельных параметров разрешенного строительства, реконструкции объектов капитального строительства (далее также – разрешение на отклонение от предельных параметров).

2. Правообладатели земельных участков вправе обратиться за разрешениями на отклонение от предельных параметров разрешенного строительства, реконструкции объектов капитального строительства, если такое отклонение необходимо в целях однократного изменения одного или нескольких предельных параметров разрешенного строительства, реконструкции объектов капитального строительства, установленных градостроительным регламентом для конкретной территориальной зоны, не более чем на десять процентов.

3. Порядок предоставления разрешения на отклонение от предельных параметров определен статьей 40 ГрК РФ.

4. Проект решения о предоставлении разрешения на отклонение от предельных параметров подлежит рассмотрению на общественных обсуждениях или публичных слушаниях, проводимых в порядке, установленном статьей 5.1 ГрК РФ, с учетом положений статьи 39 ГрК РФ, за исключением случая, указанного в части 1.1 статьи 40 ГрК РФ.

Раздел 4. Положения о подготовке документации по планировке территории органами местного самоуправления

13. Общие положения о подготовке документации по планировке территории

1. Подготовка документации по планировке территории осуществляется в целях обеспечения устойчивого развития территорий, в том числе выделения элементов планировочной структуры, установления границ земельных участков, установления границ зон планируемого размещения объектов капитального строительства.

2. Подготовка документации по планировке территории осуществляется в соответствии с главой 5 ГрК РФ.

3. Состав и содержание документации по планировке территории определяется ГрК РФ.

Раздел 5. Положения о проведении общественных обсуждений или публичных слушаний по вопросам землепользования и застройки

14. Общие положения о порядке проведения общественных обсуждений или публичных слушаний в сфере градостроительной деятельности

1. В целях соблюдения права человека на благоприятные условия жизнедеятельности, прав и законных интересов правообладателей земельных участков и объектов капитального строительства по проектам правил землепользования и застройки, проектам планировки территории, проектам межевания территории, проектам, предусматривающим внесение изменений в один из указанных утвержденных документов, проектам решений о предоставлении разрешения на условно разрешенный вид использования земельного участка или объекта капитального строительства, проектам решений о предоставлении разрешения на отклонение от предельных параметров разрешенного строительства, реконструкции объектов капитального строительства в соответствии с уставом муниципального образования и (или) нормативным правовым актом представительного органа муниципального образования и с учетом положений ГрК РФ проводятся общественные обсуждения или публичные слушания, за исключением случаев, предусмотренных ГрК РФ и другими федеральными законами.

2. Порядок проведения общественных обсуждений или публичных слушаний определяется ГрК РФ, Уставом Самодуровского сельского поселения Поворинского муниципального района Воронежской области и (или) нормативным правовым актом представительного органа муниципального образования.

Раздел 6. Положения о внесении изменений в Правила

15. Основания и порядок внесения изменений в Правила

1. Основания для рассмотрения вопроса о внесении изменений в настоящие Правила предусмотрены статьей 33 ГрК РФ.

2. Внесение изменений в Правила осуществляется в порядке, предусмотренном статьями 31 и 32 ГрК РФ, с учетом особенностей, установленных статьей 33 ГрК РФ.

Раздел 7. Положения о регулировании иных вопросов землепользования и застройки

16. Общие принципы регулирования иных вопросов землепользования и застройки на территории Самодуровского сельского поселения Поворинского муниципального района Воронежской области

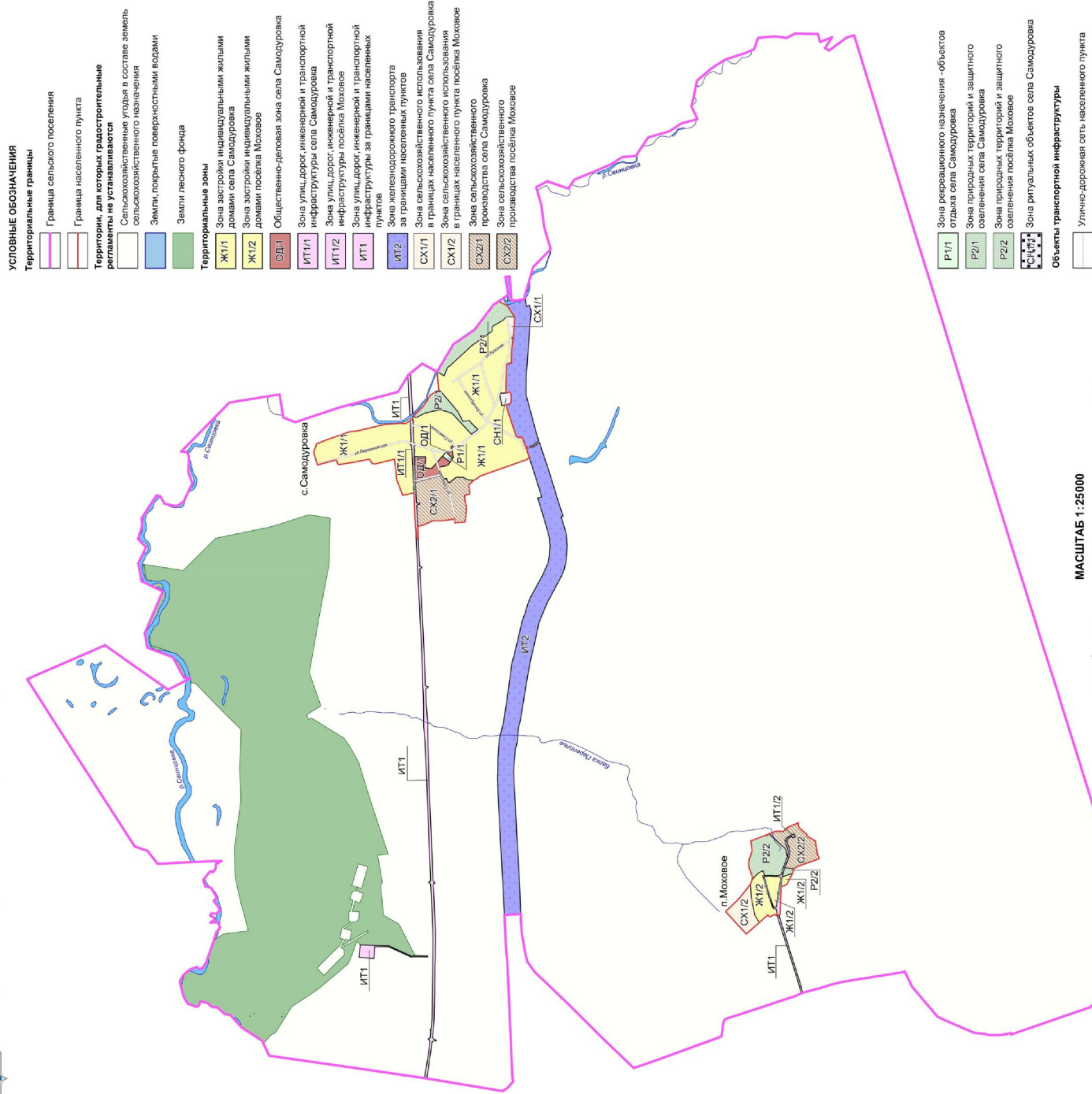
Иные вопросы землепользования и застройки на территории Самодуровского сельского поселения Поворинского муниципального района Воронежской области регулируются законодательством Российской Федерации, Воронежской области, муниципальными правовыми актами Самодуровского сельского поселения Поворинского муниципального района Воронежской области.

ЧАСТЬ II. КАРТА ГРАДОСТРОИТЕЛЬНОГО ЗОНИРОВАНИЯ**17. Карты градостроительного зонирования**


1. Карта градостроительного зонирования территории Самодуровского сельского поселения Поворинского муниципального района Воронежской области.

ПРАВИЛА ЗЕМЛЕПОЛЬЗОВАНИЯ И ЗАСТРОЙКИ

Карта градостроительного зонирования территории Самодуровского сельского поселения
Поворинского муниципального района Воронежской области



МАСШТАБ 1:25000



0 250 1000 2500 м



2. Карта градостроительного зонирования с отображением зон с особыми условиями использования территории Самодуровского сельского поселения Поворинского муниципального района Воронежской области.

ПРАВИЛА ЗЕМЛЕПОЛЬЗОВАНИЯ И ЗАСТРОЙКИ

Карта градостроительного зонирования с отображением зон с особыми условиями использования территории Поворинского сельского поселения Поворинского муниципального района Воронежской области.

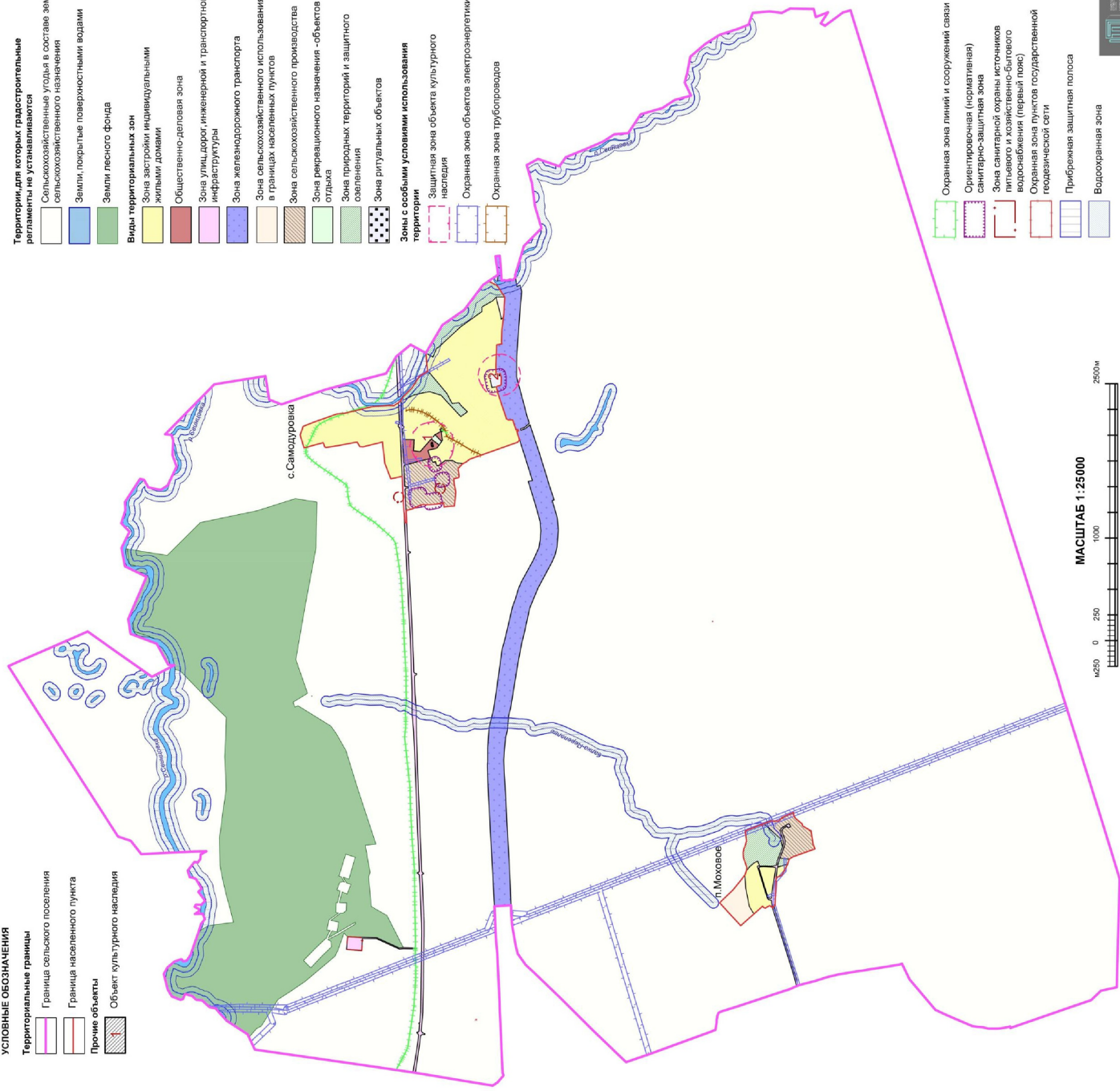


УСЛОВНЫЕ ОБОЗНАЧЕНИЯ

- Территориальные границы**
- Граница сельского поселения
 - Граница населенного пункта
- Прочие объекты**
- Объект культурного наследия

- Территории для которых градостроительные регламенты не устанавливаются**
- Сельскохозяйственные угодья в составе земель сельскохозяйственного назначения
 - Земли, покрытые поверхностными водами
 - Земли лесного фонда
- Виды территориальных зон**
- Зона застройки индивидуальными жилыми домами
 - Общественно-деловая зона
 - Зона улиц, дорог, инженерной и транспортной инфраструктуры
 - Зона железнодорожного транспорта
 - Зона сельскохозяйственного использования в границах населенных пунктов
 - Зона сельскохозяйственного производства
 - Зона рекреационного назначения - объектов отдыха
 - Зона природных территорий и защитного озеленения
 - Зона ритуальных объектов
- Зоны с особыми условиями использования территории**
- Защитная зона объекта культурного наследия
 - Охранная зона объектов электроэнергетики
 - Охранная зона трубопроводов

- Охранная зона линий и сооружений связи
- Ориентиронная (нормативная) санитарно-защитная зона
- Зона санитарной охраны источников питьевого и хозяйственно-бытового водоснабжения (первый пояс)
- Охранная зона пунктов государственной геодезической сети
- Прибрежная защитная полоса
- Водоохранная зона



МАСШТАБ 1 : 25000



2.1. На территории Самодуровского сельского поселения Поворинского муниципального района Воронежской области располагаются следующие объекты культурного наследия:

№ п/п	Наименование объекта культурного наследия	Сведения о границах территории объекта культурного наследия	Сведения о границах защитной зоны объекта культурного наследия	Сведения о границах зоны охраны объекта культурного наследия
1	2	3	4	5
1	Церковь Рождества Богородицы	Не установлена	Установлена приказом управления по охране объектов культурного наследия Воронежской области от 19.11.2019 № 71-01-07/296 «Об утверждении графического описания местоположения границ (с перечнем координат характерных точек этих границ) защитных зон объектов культурного наследия, расположенных на территории Воронежской области» (далее – приказ от 19.11.2019 № 71-01-07/296)	Не установлена
2	Братская могила № 357	Не установлена	Установлена приказом от 19.11.2019 № 71-01-07/296	Не установлена

18. Перечень территориальных зон, установленных на карте градостроительного зонирования

1. Порядок установления территориальных зон определен статьей 34 ГрК РФ. На карте градостроительного зонирования установлены следующие виды территориальных зон:

Наименование территориальной зоны	Кодовое обозначение территориальной зоны
1	2
Жилые зоны	
Зона застройки индивидуальными жилыми домами	Ж1
Общественно-деловые зоны	
Общественно-деловая зона	ОД
Зоны инженерной и транспортной инфраструктуры	
Зона улиц, дорог, инженерной и транспортной инфраструктуры	ИТ1
Зона железнодорожного транспорта	ИТ2
Зоны сельскохозяйственного использования	
Зона сельскохозяйственного использования в границах населенных пунктов	СХ1
Зона сельскохозяйственного производства	СХ2
Зоны рекреационного назначения	

Наименование территориальной зоны	Кодовое обозначение территориальной зоны
1	2
Зона рекреационного назначения - объектов отдыха	P1
Зона природных территорий и защитного озеленения	P2
Зоны специального назначения	
Зона ритуальных объектов	СН1

2. Настоящими Правилами на территории Самодуровского сельского поселения Поворинского муниципального района Воронежской области установлены следующие территориальные зоны:

Наименование территориальной зоны	Кодовое обозначение территориальной зоны
1	2
Жилые зоны	
Зона застройки индивидуальными жилыми домами села Самодуровка	Ж1/1
Зона застройки индивидуальными жилыми домами посёлка Моховое	Ж1/2
Общественно-деловые зоны	
Общественно-деловая зона села Самодуровка	ОД/1
Зоны инженерной и транспортной инфраструктуры	
Зона улиц, дорог, инженерной и транспортной инфраструктуры села Самодуровка	ИТ1/1
Зона улиц, дорог, инженерной и транспортной инфраструктуры посёлка Моховое	ИТ1/2
Зона улиц, дорог, инженерной и транспортной инфраструктуры за границами населенных пунктов	ИТ1
Зона железнодорожного транспорта за границами населенных пунктов	ИТ2
Зоны сельскохозяйственного использования	
Зона сельскохозяйственного использования в границах населенного пункта села Самодуровка	СХ1/1
Зона сельскохозяйственного использования в границах населенного пункта посёлка Моховое	СХ1/2
Зона сельскохозяйственного производства села Самодуровка	СХ2/1
Зона сельскохозяйственного производства посёлка Моховое	СХ2/2
Зоны рекреационного назначения	
Зона рекреационного назначения - объектов отдыха села Самодуровка	P1/1
Зона природных территорий и защитного озеленения села Самодуровка	P2/1
Зона природных территорий и защитного озеленения посёлка Моховое	P2/2
Зоны специального назначения	
Зона ритуальных объектов села Самодуровка	СН1/1

3. Сведения о границах территориальных зон, содержащие графическое описание местоположения границ территориальных зон, перечень координат

характерных точек границ территориальных зон села Самодуровка Самодуровского сельского поселения, являются приложением № 1 к настоящим Правилам.

4. Сведения о границах территориальных зон, содержащие графическое описание местоположения границ территориальных зон, перечень координат характерных точек границ территориальных зон посёлка Моховое Самодуровского сельского поселения, являются приложением № 2 к настоящим Правилам.

5. Сведения о границах территориальных зон, содержащие графическое описание местоположения границ территориальных зон, перечень координат характерных точек границ территориальных зон, расположенных за границами населенных пунктов на территории Самодуровского сельского поселения, являются приложением № 3 к настоящим Правилам.

ЧАСТЬ III. ГРАДОСТРОИТЕЛЬНЫЕ РЕГЛАМЕНТЫ

19. Общие положения о градостроительном регламенте

1. Градостроительным регламентом определяется правовой режим земельных участков, равно как всего, что находится над и под поверхностью земельных участков и используется в процессе их застройки и последующей эксплуатации объектов капитального строительства.

2. Действие градостроительного регламента распространяется в равной мере на все земельные участки и объекты капитального строительства, расположенные в пределах границ территориальной зоны, обозначенной на карте градостроительного зонирования.

3. Земли и земельные участки, на которые действие градостроительных регламентов не распространяется или для которых градостроительные регламенты не устанавливаются, определены статьей 36 ГрК РФ.

20. Виды разрешенного использования

1. Разрешенное использование земельных участков и объектов капитального строительства может быть следующих видов:

- основные виды разрешенного использования;
- условно разрешенные виды использования;
- вспомогательные виды разрешенного использования,

допустимые только в качестве дополнительных по отношению к основным видам разрешенного использования и условно разрешенным видам использования и осуществляемые совместно с ними.

2. Виды разрешенного использования (далее – ВРИ) земельных участков в настоящих Правилах определяются в соответствии с приказом Федеральной службы государственной регистрации, кадастра и картографии от 10.11.2020 № П/0412 «Об утверждении классификатора видов разрешенного использования земельных участков».

21. Градостроительные регламенты территориальных зон
1. Градостроительные регламенты территориальных зон Ж1/1, Ж1/2

№ п/п	Код ВРИ	Наименование ВРИ	Предельные (минимальные и (или) максимальные) размеры земельных участков, в том числе их площадь, м.2		Максимальный процент застройки в границах земельного участка	Предельное количество этажей или предельная высота зданий, строений, сооружений	Минимальные отступы от границ земельных участков в целях определения мест допустимого размещения зданий, строений, сооружений, за пределами которых запрещено строительство зданий, строений, сооружений	
			min	max				
1	2	3	4	5	6	7	8	
ОСНОВНЫЕ ВИДЫ РАЗРЕШЕННОГО ИСПОЛЬЗОВАНИЯ ЗЕМЕЛЬНЫХ УЧАСТКОВ И ОБЪЕКТОВ КАПИТАЛЬНОГО СТРОИТЕЛЬСТВА								
1	2.1	Для индивидуального жилищного строительства	400	5000	50%	3 этажа*	3 метра**	
2	2.3	Блокированная жилая застройка	80	3000	50%	3 этажа*	3 метра**, 0 метров – при примыкании к соседним зданиям	
3	2.2	Для владения личного подсобного хозяйства (приусадебный земельный участок)	300	5000	30%	3 этажа*	3 метра**	
4	2.7.2	Размещение гаражей для собственных нужд	не подлежат установлению					
5	3.1.1	Предоставление коммунальных услуг	не подлежат установлению		не подлежат установлению			
6	3.1.2	Административные здания организаций, обеспечивающих предоставление коммунальных услуг	не подлежат установлению		60%	3 этажа	3 метра	
7	3.2.3	Оказание услуг связи	не подлежат установлению		не подлежат установлению			
8	3.4.1	Амбулаторно-поликлиническое обслуживание	не подлежат установлению		60%	3 этажа 3 этажа	3 метра 3 метра	
9	3.5.1	Дополное, начальное и среднее общее образование	не подлежат установлению		не подлежат установлению			
10	3.6.2	Парки культуры и отдыха	не подлежат установлению		не подлежат установлению			
11	5.1.3	Площадки для занятий спортом	не подлежат установлению		не подлежат установлению			

№ п/п	Код ВРИ	Наименование ВРИ	Пределы (минимальные и (или) максимальные) размеры земельных участков, в том числе их площадь, м.2		6	7	8
			min	max			
1	2	3	4	5	6	7	8
12	12.0	Земельные участки (территории) общего пользования	не подлежат установлению				
13	12.0.1	Улично-дорожная сеть	не подлежат установлению				
14	12.0.2	Бытоустройство территории	не подлежат установлению				
УСЛОВНО РАЗРЕШЕННЫЕ ВИДЫ ИСПОЛЬЗОВАНИЯ ЗЕМЕЛЬНЫХ УЧАСТКОВ И ОБЪЕКТОВ КАПИТАЛЬНОГО СТРОИТЕЛЬСТВА							
15	2.1.1	Малоземляная многоквартирная жилая застройка	600	не подлежит установлению	45%	4 этажа	6 метров
16	2.7.1	Храчение автотранспорта	не подлежат установлению				
17	3.3	Бытовое обслуживание	200	5000	60%	3 этажа	3 метра
18	3.6.1	Объекты культурно-досуговой деятельности	200	5000	60%	3 этажа	3 метра
19	3.7.1	Осуществление религиозных обрядов	не подлежат установлению				3 метра
20	3.8.1	Государственное управление	не подлежат установлению		60%	4 этажа	3 метра
21	3.10.1	Амбулаторное ветеринарное обслуживание	200	5000	60%	3 этажа	3 метра
22	4.1	Деловое управление	не подлежат установлению		60%	4 этажа	3 метра
23	4.4	Магазины	200	5000	60%	3 этажа	3 метра
24	4.6	Общественное питание	200	5000	50%	3 этажа	3 метра
25	4.7	Гостиничное обслуживание	600	не подлежит установлению	45%	4 этажа	6 метров
26	4.9	Службывые гаражи	не подлежит установлению	5000	60%	не подлежит установлению	3 метра
27	5.1.2	Обеспечение заний спортом в помещениях	не подлежат установлению		45%	не подлежит установлению	3 метра
28	6.4	Пищевая промышленность	не подлежит установлению	5000	не подлежит установлению	15 метров	3 метра

№ п/п	Код ВРИ	Наименование ВРИ	Пределы (минимальные и (или) максимальные) размеры земельных участков, в том числе их площадь, м.2		Максимальный процент застройки в границах земельного участка	Предельное количество этажей или предельная высота зданий, строений, сооружений	Минимальные отступы от границ земельных участков в целях определения мест допустимого размещения зданий, строений, сооружений, за пределами которых запрещено строительство зданий, строений, сооружений
			min	max			
1	2	3	4	5	6	7	8
29	13.1	Ведение огородничества	100	4500	0%	не подлежат установлению	
30	13.2	Ведение садоводства	400	2000	30%	3 этажа	3 метра

* для вспомогательных видов – 1 этаж,

** от вспомогательных видов – 1 метр.

Не допускается размещать со стороны улицы вспомогательные строения, за исключением гаражей. Допускается блокировка хозяйственных построек на смежных земельных участках по взаимному согласию домовладельцев с учетом требований пожарной безопасности.

Ограничения использования земельных участков и объектов капитального строительства в зонах с особыми условиями использования территории устанавливаются в соответствии с законодательством Российской Федерации. Перечень зон с особыми условиями использования территории и основания установления ограничений приведены в пункте 22 настоящих Правил.

2. Градостроительный регламент территориальной зоны ОД1

№ п/п	Код ВРИ	Наименование ВРИ	Пределы (минимальные и (или) максимальные) размеры земельных участков, в том числе их площадь, м ²		6	7	Минимальные отступы от границ земельных участков в целях определения мест допустимого размещения зданий, строений, сооружений, за пределами которых запрещено строительство зданий, строений, сооружений
			min	max			
1	2	3	4	5	6	7	8
ОСНОВНЫЕ ВИДЫ РАЗРЕШЕННОГО ИСПОЛЬЗОВАНИЯ ЗЕМЕЛЬНЫХ УЧАСТКОВ И ОБЪЕКТОВ КАПИТАЛЬНОГО СТРОИТЕЛЬСТВА							
1	3.1.1	Предоставление коммунальных услуг	не подлежат установлению	5000		не подлежат установлению	3 метра
2	3.1.2	Административные здания организаций, обеспечивающих предоставление коммунальных услуг	не подлежат установлению		60%	не подлежат установлению	
3	3.2.2	Оказание социальной помощи населению	не подлежат установлению		60%	не подлежат установлению	6 метров
4	3.2.3	Оказание услуг связи	не подлежат установлению		60%	не подлежат установлению	6 метров
5	3.3	Бытовое обслуживание	200	не подлежат установлению	60%	не подлежат установлению	6 метров
6	3.4.1	Амбулаторно-поликлиническое обслуживание	не подлежат установлению			не подлежат установлению	6 метров
7	3.5.1	Дошкольное, начальное и среднее общее образование	не подлежат установлению			не подлежат установлению	6 метров
8	3.5.2	Среднее и высшее профессиональное образование	800	не подлежат установлению	45%	не подлежат установлению	6 метров
9	3.6.1	Объекты культурно-досуговой деятельности	не подлежат установлению		60%	не подлежат установлению	6 метров
10	3.6.2	Парки культуры и отдыха	не подлежат установлению				
11	3.7.1	Осуществление религиозных обрядов	не подлежат установлению				6 метров
12	3.8.1	Государственное управление	не подлежат установлению		60%	не подлежат установлению	6 метров

№ п/п	Код ВРИ	Наименование ВРИ	Пределы (минимальные и (или) максимальные) размеры земельных участков, в том числе их площадь, м ²		Максимальный процент застройки в границах земельного участка	Пределное количество этажей или предельная высота зданий, строений, сооружений	Минимальные отступы от границ земельных участков в целях определения мест допустимого размещения зданий, строений, сооружений, за пределами которых запрещено строительство зданий, строений, сооружений
			min	max			
1	2	3	4	5	6	7	8
13	3.10.1	Амбулаторное ветеринарное обслуживание	не подлежат установлению	не подлежат установлению	60%	3 этажа	3 метра
14	4.1	Деловое управление	не подлежат установлению	не подлежат установлению	50%	не подлежат установлению	6 метров
15	4.3	Рынки	не подлежат установлению	не подлежат установлению	45%	не подлежат установлению	6 метров
16	4.4	Магазины	200	не подлежат установлению	60%	не подлежат установлению	3 метра
17	4.5	Банковская и страховая деятельность	не подлежат установлению	не подлежат установлению	60%	не подлежат установлению	6 метров
18	4.6	Общественное питание	400	не подлежат установлению	50%	не подлежат установлению	6 метров
19	4.7	Гостиничное обслуживание	600	не подлежат установлению	45%	не подлежат установлению	6 метров
20	4.9	Служебные гаражи	не подлежат установлению	не подлежат установлению			
21	4.10	Выставочно-ярмарочная деятельность	800	не подлежат установлению	45%	не подлежат установлению	3 метра
22	5.1.2	Обеспечение занятий спортом в помещениях	не подлежат установлению	не подлежат установлению	45%	не подлежат установлению	6 метров
23	5.1.3	Площадки для занятий спортом	не подлежат установлению	не подлежат установлению			
24	8.3	Обеспечение внутреннего правоохранительного обслуживания	не подлежат установлению	не подлежат установлению			
25	9.3	Историко-культурная деятельность	не подлежат установлению	не подлежат установлению			
26	12.0	Земельные участки (территории) общего пользования	не подлежат установлению	не подлежат установлению			
27	12.0.1	Улично-дорожная сеть	не подлежат установлению	не подлежат установлению			3 метра

№ п/п	Код ВРИ	Наименование ВРИ	Предельные (минимальные и (или) максимальные) размеры земельных участков, в том числе их площадь, м ²		Максимальный процент застройки в границах земельного участка	Предельное количество этажей или предельная высота зданий, строений, сооружений	Минимальные отступы от границ земельных участков в целях определения мест допустимого размещения зданий, строений, сооружений, за пределами которых запрещено строительство зданий, строений, сооружений	
			min	max				
1	2	3	4	5	6	7	8	
28	12.0.2	Благоустройство территории	не подлежат установлению					
УСЛОВНО РАЗРЕШЕННЫЕ ВИДЫ ИСПОЛЬЗОВАНИЯ ЗЕМЕЛЬНЫХ УЧАСТКОВ И ОБЪЕКТОВ КАПИТАЛЬНОГО СТРОИТЕЛЬСТВА								
29	2.7.1	Хранение автотранспорта	не подлежат установлению					1 метр
30	2.7.2	Размещение гаражей для соответствующих нужд	не подлежат установлению					
31	4.9.1.3	Автомобильные мойки	не подлежат установлению					1 этаж
3.2	6.4	Пищевая промышленность	400	5000	50%	15 метров	3 метра 3 метра	

* для вспомогательных видов – 1 этаж;

** от вспомогательных видов – 1 метр.

Не допускается размещать со стороны улицы вспомогательные строения, за исключением гаражей. Допускается блокировка хозяйственных построек на смежных земельных участках по взаимному согласию домовладельцев с учетом требований пожарной безопасности.

Ограничения использования земельных участков и объектов капитального строительства в зонах с особыми условиями использования территории устанавливаются в соответствии с законодательством Российской Федерации. Перечень зон с особыми условиями использования территории и основания установления ограничений приведены в пункте 22 настоящих Правил.

3. Градостроительные регламенты территориальных зон ИТ1/1, ИТ1/2, ИТ1

№ п/п	Код ВРИ	Наименование ВРИ	Пределы (или максимальные и (или) минимальные) размеры земельных участков, в том числе их площадь, м ²		4	5	6	7	8
			min	max					
1	2	3	4	5	6	7	8		
ОСНОВНЫЕ ВИДЫ РАРЕШЕННОГО ИСПОЛЬЗОВАНИЯ ЗЕМЕЛЬНЫХ УЧАСТКОВ И ОБЪЕКТОВ КАПИТАЛЬНОГО СТРОИТЕЛЬСТВА									
1	7.2.1	Размещение автомобильных дорог	не подлежат установлению						
2	7.2.3	Стоянки транспорта общего пользования	не подлежат установлению						
3	3.1.1	Предоставление коммунальных услуг	не подлежат установлению						
4	12.0	Земельные участки (территории) общего пользования	не подлежат установлению						
5	12.0.1	Улично-дорожная сеть	не подлежат установлению						
6	12.0.2	Благоустройство территории	не подлежат установлению						
УСЛОВНО РАРЕШЕННЫЕ ВИДЫ ИСПОЛЬЗОВАНИЯ ЗЕМЕЛЬНЫХ УЧАСТКОВ И ОБЪЕКТОВ КАПИТАЛЬНОГО СТРОИТЕЛЬСТВА									
7	4.9.1	Объекты дорожного сервиса	не подлежат установлению						
8	4.9.1.1	Заправка транспортных средств	не подлежат установлению				1 этаж		
9	4.9.1.2	Обеспечение дорожного оттока	600	не подлежит установлению	45%		3 этажа		
10	4.9.1.3	Автомобильные мойки	не подлежат установлению				1 этаж		
11	4.9.1.4	Ремонт автомобилей	не подлежат установлению				1 этаж		

Ограничения использования земельных участков и объектов капитального строительства в зонах с особыми условиями использования территории устанавливаются в соответствии с законодательством Российской Федерации.

Перечень зон с особыми условиями использования территории и основания установления ограничений приведены в пункте 22 настоящих Правил.

4. Градостроительный регламент территориальной зоны ИТ2

№ п/п	Код ВРИ	Наименование ВРИ	Предельные (минимальные и (или) максимальные) размеры земельных участков, в том числе их площадь, м ²		Максимальный процент застройки в границах земельного участка	Предельное количество этажей или предельная высота зданий, строений, сооружений	Минимальные отступы от границ земельных участков в целях определения мест допустимого размещения зданий, строений, сооружений, за пределами которых запрещено строительство зданий, строений, сооружений	
			min	max				
1	2	3	4	5	6	7	8	
ОСНОВНЫЕ ВИДЫ РАЗРЕШЕННОГО ИСПОЛЬЗОВАНИЯ ЗЕМЕЛЬНЫХ УЧАСТКОВ И ОБЪЕКТОВ КАПИТАЛЬНОГО СТРОИТЕЛЬСТВА								
1	7.1	Железнодорожный транспорт	не подлежат установлению					3 метра
2	3.1.1	Предоставление коммунальных услуг	не подлежат установлению					
УСЛОВНО РАЗРЕШЕННЫЕ ВИДЫ ИСПОЛЬЗОВАНИЯ ЗЕМЕЛЬНЫХ УЧАСТКОВ И ОБЪЕКТОВ КАПИТАЛЬНОГО СТРОИТЕЛЬСТВА								
4	Не устанавливаются							

Ограничения использования земельных участков и объектов капитального строительства в зонах с особыми условиями использования территории устанавливаются в соответствии с законодательством Российской Федерации.

Перечень зон с особыми условиями использования территории и основания установления ограничений приведены в пункте 22 настоящих Правил.

5. Градостроительные регламенты территориальных зон СХ1Л, СХ1Л2

№ п/п	Код ВРИ	Наименование ВРИ	Предельные (минимальные и (или) максимальные) размеры земельных участков, в том числе их площадь, м ²		Максимальный процент застройки в границах земельного участка	Предельное количество этажей или предельная высота зданий, строений, сооружений	Минимальные отступы от границ земельных участков в целях определения мест определения мест допустимого размещения зданий, строений, сооружений, за пределами которых запрещено строительство зданий, строений, сооружений
			min	max			
1	2	3	4	5	6	7	8
ОСНОВНЫЕ ВИДЫ РАЗРЕШЕННОГО ИСПОЛЬЗОВАНИЯ ЗЕМЕЛЬНЫХ УЧАСТКОВ И ОБЪЕКТОВ КАПИТАЛЬНОГО СТРОИТЕЛЬСТВА							
1	1.2	Выращивание зерновых и ячых сельскохозяйственных культур	не подлежат установлению				
2	1.3	Овощеводство	не подлежат установлению				
3	1.5	Садоводство	не подлежат установлению				
4	1.16	Ведение личного подсобного хозяйства на полевых участках	не подлежат установлению				
5	1.19	Сенокосение	не подлежат установлению				
6	1.20	Выпас сельскохозяйственных животных	не подлежат установлению				
7	3.1.1	Предоставление коммунальных услуг	не подлежат установлению				
8	12.0	Земельные участки (территории) общего пользования	не подлежат установлению				
9	12.0.1	Улично-дорожная сеть	не подлежат установлению				
10	12.0.2	Благоустройство территории	не подлежат установлению				
11	13.1	Ведение огородничества	100	45/00	0%		не подлежат установлению
УСЛОВНО РАЗРЕШЕННЫЕ ВИДЫ ИСПОЛЬЗОВАНИЯ ЗЕМЕЛЬНЫХ УЧАСТКОВ И ОБЪЕКТОВ КАПИТАЛЬНОГО СТРОИТЕЛЬСТВА							
12	1.15	Хранение и переработка сельскохозяйственной продукции	не подлежат установлению				3 метра

№ п/п	Код ВРИ	Наименование ВРИ	Предельные (минимальные и (или) максимальные) размеры земельных участков, в том числе их площадь, м ²		Максимальный процент застройки в границах земельного участка	Предельное количество этажей или предельная высота зданий, строений, сооружений	Минимальные отступы от границ земельных участков в целях определения мест допустимого размещения зданий, строений, сооружений, за пределами которых запрещено строительство зданий, строений, сооружений
			min	max			
1	2	3	4	5	6	7	8
9	6.9	Склад	не подлежат установлению		60%	не подлежат установлению	3 метра
10	6.9.1	Складские площадки	не подлежат установлению				
11	12.0	Земельные участки (территории) общего пользования	не подлежат установлению				
12	12.0.1	Улично-дорожная сеть	не подлежат установлению				
13	12.0.2	Благоустройство территории	не подлежат установлению				
УСЛОВНО РАЗРЕШЕННЫЕ ВИДЫ ИСПОЛЬЗОВАНИЯ ЗЕМЕЛЬНЫХ УЧАСТКОВ И ОБЪЕКТОВ КАПИТАЛЬНОГО СТРОИТЕЛЬСТВА							
14	1.7	Животноводство	не подлежат установлению				3 метра
15	6.8	Связь	не подлежат установлению				3 метра

Ограничения использования земельных участков и объектов капитального строительства в зонах с особыми условиями использования территории устанавливаются в соответствии с законодательством Российской Федерации. Перечень зон с особыми условиями использования территории и основания установления ограничений приведены в пункте 22 настоящих Правил.

7. Градостроительный регламент территориальной зоны Р1/1

№ п/п	Код ВРИ	Наименование ВРИ	Пределы (или минимальные и (или) максимальные) размеры земельных участков, в том числе их площадь, м ²		Максимальный процент застройки в границах земельного участка	Пределы количества этажей или предельная высота зданий, строений, сооружений	Минимальные отступы от границ земельных участков в целях определения мест допустимого размещения зданий, строений, сооружений, за пределами которых запрещено строительство зданий, строений, сооружений
			min	max			
1	2	3	4	5	6	7	8
ОСНОВНЫЕ ВИДЫ РАЗРЕШЕННОГО ИСПОЛЬЗОВАНИЯ ЗЕМЕЛЬНЫХ УЧАСТКОВ И ОБЪЕКТОВ КАПИТАЛЬНОГО СТРОИТЕЛЬСТВА							
1	3.6.2	Парки культуры и отдыха	не подлежат установлению				
2	5.1.3	Площадки для занятий спортом	не подлежат установлению				
3	12.0.1	Улично-дорожная сеть	не подлежат установлению				
4	12.0.2	Благоустройство территории	не подлежат установлению				
5	3.1.1	Предоставление коммунальных услуг	не подлежат установлению				
УСЛОВНО РАЗРЕШЕННЫЕ ВИДЫ ИСПОЛЬЗОВАНИЯ ЗЕМЕЛЬНЫХ УЧАСТКОВ И ОБЪЕКТОВ КАПИТАЛЬНОГО СТРОИТЕЛЬСТВА							
6	3.6.1	Объекты культурно-досуговой деятельности	200	3000	45%	не подлежат установлению	3 метра
7	3.7.1	Осуществление религиозных обрядов	не подлежат установлению				3 метра
8	4.6	Общественное питание	200	1000	50%	не подлежат установлению	3 метра

Ограничения использования земельных участков и объектов капитального строительства в зонах с особыми условиями использования территории устанавливаются в соответствии с законодательством Российской Федерации. Перечень зон с особыми условиями использования территории и основания установления ограничений приведены в пункте 22 настоящих Правил.

8. Градостроительные регламенты территориальных зон Р2/1, Р2/2

№ п/п	Код ВРИ	Наименование ВРИ	Пределы (минимальные и (или) максимальные) размеры земельных участков, в том числе их площадь, м ²		Максимальный процент застройки в границах земельного участка	Пределы количество этажей или предельная высота зданий, строений, сооружений	Минимальные отступы от границ земельных участков в целях определения мест допустимого размещения зданий, строений, сооружений, за пределами которых запрещено строительство зданий, строений, сооружений	
			min	max				
1	2	3	4	5	6	7	8	
ОСНОВНЫЕ ВИДЫ РАЗРЕШЕННОГО ИСПОЛЬЗОВАНИЯ ЗЕМЕЛЬНЫХ УЧАСТКОВ И ОБЪЕКТОВ КАПИТАЛЬНОГО СТРОИТЕЛЬСТВА								
1	9.1	Охрана природных территорий	не подлежат установлению					
2	11.0	Водные объекты	не подлежат установлению					
3	11.1	Общее пользование водными объектами	не подлежат установлению					
4	12.0.2	Благоустройство территории	не подлежат установлению					
УСЛОВНО РАЗРЕШЕННЫЕ ВИДЫ ИСПОЛЬЗОВАНИЯ ЗЕМЕЛЬНЫХ УЧАСТКОВ И ОБЪЕКТОВ КАПИТАЛЬНОГО СТРОИТЕЛЬСТВА								
5	3.1.1	Предоставление коммунальных услуг	не подлежат установлению					

Ограничения использования земельных участков и объектов капитального строительства в зонах с особыми условиями использования территории устанавливаются в соответствии с законодательством Российской Федерации. Перечень зон с особыми условиями использования территории и основания установления ограничений приведены в пункте 22 настоящих Правил.

9. Градостроительный регламент территориальной зоны СН/1

№ п/п	Код ВРИ	Наименование ВРИ	Пределы (минимальные и (или) максимальные) размеры земельных участков, в том числе их площадь, м ²		Максимальный процент застройки в границах земельного участка	Пределное количество этажей или предельная высота зданий, строений, сооружений	Минимальные отступы от границ земельных участков в целях определения мест определения мест допустимого размещения зданий, строений, сооружений, за пределами которых запрещено строительство зданий, строений, сооружений
			min	max			
1	2	3	4	5	6	7	8
ОСНОВНЫЕ ВИДЫ РАЗРЕШЕННОГО ИСПОЛЬЗОВАНИЯ ЗЕМЕЛЬНЫХ УЧАСТКОВ И ОБЪЕКТОВ КАПИТАЛЬНОГО СТРОИТЕЛЬСТВА							
1	12.1	Ритуальная деятельность	не подлежат установлению	400000	не подлежат установлению		3 метра
2	9.3	Историко-культурная деятельность	не подлежат установлению				
3	12.0	Земельные участки (территории) общего пользования	не подлежат установлению				
4	12.0.1	Улично-дорожная сеть	не подлежат установлению				
5	12.0.2	Благоустройство территории	не подлежат установлению				
6	3.1.1	Предоставление коммунальных услуг	не подлежат установлению				
УСЛОВНО РАЗРЕШЕННЫЕ ВИДЫ ИСПОЛЬЗОВАНИЯ ЗЕМЕЛЬНЫХ УЧАСТКОВ И ОБЪЕКТОВ КАПИТАЛЬНОГО СТРОИТЕЛЬСТВА							
7	3.7.1	Осуществление религиозных обрядов	не подлежат установлению				3 метра

Ограничения использования земельных участков и объектов капитального строительства в зонах с особыми условиями использования территории устанавливаются в соответствии с законодательством Российской Федерации. Перечень зон с особыми условиями использования территории и основания установления ограничений приведены в пункте 22 настоящих Правил.

22. Перечень зон с особыми условиями использования территории и основания установления ограничений использования земельных участков и объектов капитального строительства на территории Самодуровского сельского поселения Поворинского муниципального района Воронежской области

№ п/п	Вид зоны	Основания установления ограничений использования земельных участков и объектов капитального строительства
1	2 Защитная зона объекта культурного наследия	3 Приказ управления по охране объектов культурного наследия Воронежской области от 19.11.2019 № 71-01-07/296 «Об утверждении графического описания местоположения границ (с перечнем координат характерных точек этих границ) защитных зон объектов культурного наследия, расположенных на территории Воронежской области»
2	Охранная зона объектов электроэнергетики (объектов электросетевого хозяйства и объектов по производству электрической энергии)	Постановление Правительства Российской Федерации от 24.02.2009 № 160 «О порядке установления охранных зон объектов электросетевого хозяйства и особых условий использования земельных участков, расположенных в границах таких зон» Постановление Правительства Российской Федерации от 18.11.2013 № 1033 «О порядке установления охранных зон объектов по производству электрической энергии и особых условий использования земельных участков, расположенных в границах таких зон»
3	Охранная зона трубопроводов (газопроводов, нефтепроводов и нефтепродуктопроводов, аминопроводов)	Постановление Правительства Российской Федерации от 20.11.2000 № 878 «Об утверждении Правил охраны газораспределительных сетей» Постановление Правительства Российской Федерации от 08.09.2017 № 1083 «Об утверждении Правил охраны магистральных газопроводов и о внесении изменений в Положение о представлении в федеральный орган исполнительной власти (его территориальные органы), уполномоченный Правительством Российской Федерации на осуществление государственного кадастрового учета, государственной регистрации прав, ведение Единого государственного реестра недвижимости и предоставление сведений, содержащихся в Едином государственном реестре недвижимости, федеральными органами исполнительной власти, органами государственной власти субъектов Российской Федерации и органами местного самоуправления дополнительных сведений, воспроизводимых на публичных кадастровых картах»
		«Правила охраны магистральных трубопроводов», утвержденные Минтопэнерго России 29.04.1992, постановлением Госгортехнадзора России от 22.04.1992 № 9

		Постановление Гостортехнадзора России от 23.11.1994 № 61 «О распространении «Правил охраны магистральных трубопроводов» на магистральные аммиакопроводы»
4	Охранная зона линий и сооружений связи	Постановление Правительства Российской Федерации от 09.06.1995 № 578 «Об утверждении Правил охраны линий и сооружений связи Российской Федерации»
5	Водоохранная зона	Водный кодекс Российской Федерации
6	Прибрежная защитная полоса	Водный кодекс Российской Федерации
7	Зоны санитарной охраны источников питьевого и хозяйственно-бытового водоснабжения, а также устанавливаемые в случаях, предусмотренных Водным кодексом Российской Федерации, в отношении подземных водных объектов зоны специальной охраны	Водный кодекс Российской Федерации СанПиН 2.1.4.1110-02 «Зоны санитарной охраны источников водоснабжения и водопроводов питьевого назначения»
8	Санитарно-защитная зона	Постановление Правительства Российской Федерации от 03.03.2018 № 222 «Об утверждении Правил установления санитарно-защитных зон и использования земельных участков, расположенных в границах санитарно-защитных зон»
9	Охранная зона пунктов государственной геодезической сети, государственной нивелирной сети и государственной гравиметрической сети	Постановление Правительства РФ от 21.08.2019 № 1080 «Об охранных зонах пунктов государственной геодезической сети, государственной нивелирной сети и государственной гравиметрической сети»

Приложение № 1
к правилам землепользования и застройки
Самодуровского сельского поселения
Поворинского муниципального района
Воронежской области

ГРАФИЧЕСКОЕ ОПИСАНИЕ МЕСТОПОЛОЖЕНИЯ ГРАНИЦ
ТЕРРИТОРИАЛЬНЫХ ЗОН СЕЛА САМОДУРОВКА

ГРАФИЧЕСКОЕ ОПИСАНИЕ

местоположения границ

Зона застройки индивидуальными жилыми домами села Самодуровка - Ж1/1

(наименование объекта, местоположение границ которого описано (далее - объект)

Раздел 1

Сведения об объекте		
№ п/п	Характеристики объекта	Описание характеристик
1	2	3
1	Местоположение объекта	Воронежская область, Поворинский район, Самодуровское сельское поселение, село Самодуровка
2	Площадь объекта +/- величина погрешности определения площади (Р +/- Дельта Р)	-
3	Иные характеристики объекта	-

Раздел 2

Сведения о местоположении границ объекта					
1. Система координат: МСК - 36, зона 2					
2. Сведения о характерных точках границ объекта					
Обозначение характерных точек границ	Координаты, м		Метод определения координат характерной точки	Средняя квадратическая погрешность положения характерной точки (Мп), м	Описание обозначения точки на местности (при наличии)
	X	Y			
1	2	3	4	5	6
1	462809.55	2311155.54	Картометрический	5.00	-
2	462848.95	2311280.38	Картометрический	5.00	-
3	462818.76	2311365.40	Аналитический	2.50	-
4	462716.11	2311405.06	Аналитический	2.50	-
5	462489.23	2311485.44	Картометрический	5.00	-
6	462415.23	2311490.72	Картометрический	5.00	-
7	462150.86	2311554.80	Картометрический	5.00	-
8	461991.60	2311568.08	Картометрический	5.00	-
9	461934.03	2311564.92	Картометрический	5.00	-
10	461889.67	2311595.21	Аналитический	0.10	-
11	461890.22	2311590.08	Аналитический	0.10	-
12	461885.83	2311503.81	Аналитический	0.10	-
13	461881.88	2311426.69	Аналитический	0.10	-
14	461881.36	2311385.67	Аналитический	0.10	-
15	461884.08	2311381.64	Аналитический	0.10	-
16	461890.89	2311380.50	Аналитический	0.10	-
17	461892.12	2311361.65	Аналитический	0.10	-
18	461887.08	2311359.71	Аналитический	0.10	-
19	461879.55	2311348.90	Аналитический	0.10	-
20	461872.38	2311314.43	Аналитический	0.10	-
21	461869.92	2311259.53	Аналитический	0.10	-
22	461853.28	2310877.42	Картометрический	5.00	-
23	461962.62	2310854.75	Картометрический	5.00	-
24	462022.43	2311004.16	Аналитический	0.30	-
25	462045.31	2311211.59	Картометрический	5.00	-
26	462233.73	2311164.77	Картометрический	5.00	-
27	462265.64	2311166.73	Картометрический	5.00	-
28	462291.43	2311208.85	Картометрический	5.00	-
29	462316.88	2311207.26	Аналитический	0.30	-
30	462481.74	2311176.62	Аналитический	0.30	-
31	462595.38	2311159.60	Картометрический	5.00	-
32	462608.16	2311165.85	Картометрический	5.00	-
33	462623.40	2311206.03	Картометрический	5.00	-
1	462809.55	2311155.54	Картометрический	5.00	-

1	2	3	4	5	6
34	461742.76	2311126.32	Аналитический	0.10	-
35	461741.40	2311145.98	Аналитический	0.10	-
36	461741.09	2311156.46	Аналитический	0.10	-
37	461739.57	2311156.19	Аналитический	0.10	-
38	461739.12	2311159.02	Аналитический	0.10	-
39	461740.62	2311159.27	Аналитический	0.10	-
40	461739.94	2311162.09	Аналитический	0.10	-
41	461739.14	2311175.99	Аналитический	0.10	-
42	461737.66	2311197.67	Аналитический	0.10	-
43	461737.50	2311200.39	Аналитический	0.10	-
44	461736.30	2311219.56	Аналитический	0.10	-
45	461735.79	2311232.15	Аналитический	0.10	-
46	461735.66	2311235.32	Аналитический	0.10	-
47	461848.63	2311237.48	Аналитический	0.10	-
48	461850.00	2311268.15	Аналитический	0.10	-
49	461847.75	2311296.40	Аналитический	0.10	-
50	461845.72	2311298.92	Аналитический	0.10	-
51	461846.37	2311311.92	Аналитический	0.10	-
52	461848.62	2311314.17	Аналитический	0.10	-
53	461850.58	2311316.43	Аналитический	0.10	-
54	461851.51	2311323.85	Аналитический	0.10	-
55	461851.24	2311336.44	Аналитический	0.10	-
56	461848.10	2311342.33	Аналитический	0.10	-
57	461839.01	2311348.50	Картометрический	5.00	-
58	461835.39	2311349.15	Картометрический	5.00	-
59	461835.23	2311361.45	Картометрический	5.00	-
60	461838.77	2311362.53	Картометрический	5.00	-
61	461849.38	2311371.66	Картометрический	5.00	-
62	461854.85	2311383.15	Картометрический	5.00	-
63	461855.63	2311398.48	Картометрический	5.00	-
64	461857.61	2311466.30	Картометрический	5.00	-
65	461857.97	2311504.67	Картометрический	5.00	-
66	461860.43	2311596.07	Картометрический	5.00	-
67	461862.43	2311602.08	Картометрический	5.00	-
68	461866.26	2311605.36	Картометрический	5.00	-
69	461870.84	2311606.56	Картометрический	5.00	-
70	461855.95	2311639.11	Картометрический	5.00	-
71	461833.44	2311622.54	Картометрический	5.00	-
72	461738.36	2311670.05	Картометрический	5.00	-
73	461639.16	2311692.98	Картометрический	5.00	-
74	461583.91	2311701.14	Картометрический	5.00	-
75	461474.31	2311667.96	Картометрический	5.00	-
76	461282.74	2311459.08	Картометрический	5.00	-
77	461216.96	2311506.58	Картометрический	5.00	-
78	461281.80	2311569.53	Картометрический	5.00	-
79	461292.30	2311584.03	Картометрический	5.00	-
80	461300.20	2311594.23	Картометрический	5.00	-
81	461364.58	2311587.38	Картометрический	5.00	-

1	2	3	4	5	6
82	461373.93	2311599.13	Картометрический	5.00	-
83	461415.47	2311682.81	Картометрический	5.00	-
84	461588.42	2311886.56	Картометрический	5.00	-
85	461605.77	2311898.47	Картометрический	5.00	-
86	461621.94	2312078.06	Картометрический	5.00	-
87	461553.10	2312036.55	Картометрический	5.00	-
88	461518.78	2312121.87	Картометрический	5.00	-
89	461501.95	2312130.27	Картометрический	5.00	-
90	461283.13	2312330.74	Картометрический	5.00	-
91	461074.80	2312482.73	Картометрический	5.00	-
92	461073.49	2312527.28	Картометрический	5.00	-
93	460969.97	2312584.93	Картометрический	5.00	-
94	460936.22	2312621.58	Картометрический	5.00	-
95	460929.52	2312583.80	Картометрический	5.00	-
96	460918.17	2312541.31	Картометрический	5.00	-
97	460890.85	2312432.02	Картометрический	5.00	-
98	460887.11	2312405.49	Картометрический	5.00	-
99	460866.26	2312423.27	Картометрический	5.00	-
100	460880.52	2312306.13	Картометрический	5.00	-
101	460884.43	2312184.12	Картометрический	5.00	-
102	460878.68	2312166.18	Картометрический	5.00	-
103	460932.61	2312156.28	Картометрический	5.00	-
104	460938.08	2311940.13	Картометрический	5.00	-
105	460936.43	2311867.56	Картометрический	5.00	-
106	460993.03	2311865.07	Аналитический	0.10	-
107	461001.16	2311845.94	Аналитический	0.10	-
108	460978.36	2311742.69	Картометрический	5.00	-
109	460937.50	2311749.09	Картометрический	5.00	-
110	460917.74	2311679.66	Картометрический	5.00	-
111	460858.25	2311505.89	Картометрический	5.00	-
112	460834.76	2311437.26	Картометрический	5.00	-
113	460818.15	2311427.66	Картометрический	5.00	-
114	460776.23	2311427.57	Картометрический	5.00	-
115	460742.52	2311331.26	Картометрический	5.00	-
116	460722.37	2311333.47	Картометрический	5.00	-
117	460718.22	2311320.71	Картометрический	5.00	-
118	460736.05	2311317.95	Картометрический	5.00	-
119	460707.88	2311230.26	Картометрический	5.00	-
120	460727.32	2311210.44	Картометрический	5.00	-
121	461194.69	2311044.65	Картометрический	5.00	-
122	461229.73	2311016.79	Картометрический	5.00	-
123	461260.15	2311001.74	Картометрический	5.00	-
124	461328.19	2311011.16	Картометрический	5.00	-
125	461360.32	2311031.62	Картометрический	5.00	-
126	461434.46	2311032.28	Картометрический	5.00	-
127	461495.93	2310982.69	Картометрический	5.00	-
128	461514.99	2310981.24	Картометрический	5.00	-
129	461529.71	2311020.50	Картометрический	5.00	-

1	2	3	4	5	6
130	461551.86	2311012.77	Картометрический	5.00	-
131	461577.07	2311053.22	Картометрический	5.00	-
132	461601.56	2311127.05	Картометрический	5.00	-
133	461595.46	2311133.31	Картометрический	5.00	-
134	461528.32	2311147.98	Картометрический	5.00	-
135	461514.94	2311155.26	Картометрический	5.00	-
136	461493.98	2311182.47	Картометрический	5.00	-
137	461467.40	2311217.61	Картометрический	5.00	-
138	461462.45	2311228.91	Картометрический	5.00	-
139	461463.88	2311247.15	Картометрический	5.00	-
140	461472.24	2311308.97	Картометрический	5.00	-
141	461447.69	2311321.21	Картометрический	5.00	-
142	461450.39	2311332.67	Картометрический	5.00	-
143	461465.00	2311349.75	Картометрический	5.00	-
144	461486.38	2311333.51	Картометрический	5.00	-
145	461473.81	2311316.83	Картометрический	5.00	-
146	461505.10	2311299.41	Картометрический	5.00	-
147	461536.67	2311281.66	Аналитический	0.10	-
148	461570.01	2311240.27	Картометрический	5.00	-
149	461571.37	2311238.58	Картометрический	5.00	-
150	461677.49	2311118.77	Картометрический	5.00	-
151	461699.60	2311120.84	Картометрический	5.00	-
34	461742.76	2311126.32	Аналитический	0.10	-

3. Сведения о характерных точках части (частей) границы объекта

Обозначение характерных точек части границы	Координаты, м		Метод определения координат характерной точки	Средняя квадратическая погрешность положения характерной точки (M _t), м	Описание обозначения точки на местности (при наличии)
	X	Y			
1	2	3	4	5	6
Часть №					
-	-	-	-	-	-

ГРАФИЧЕСКОЕ ОПИСАНИЕ

местоположения границ

Общественно-деловая зона села Самодуровка - ОД/1

(наименование объекта, местоположение границ которого описано (далее - объект)

Раздел 1

Сведения об объекте		
№ п/п	Характеристики объекта	Описание характеристик
1	2	3
1	Местоположение объекта	Воронежская область, Поворинский район, Самодуровское сельское поселение, село Самодуровка
2	Площадь объекта +/- величина погрешности определения площади (Р +/- Дельта Р)	-
3	Иные характеристики объекта	-

Раздел 2

Сведения о местоположении границ объекта					
1. Система координат: МСК - 36, зона 2					
2. Сведения о характерных точках границ объекта					
Обозначение характерных точек границ	Координаты, м		Метод определения координат характерной точки	Средняя квадратическая погрешность положения характерной точки (Мп), м	Описание обозначения точки на местности (при наличии)
	X	Y			
1	2	3	4	5	6
1	461820.22	2310990.69	Аналитический	0.10	-
2	461821.24	2311003.92	Аналитический	0.10	-
3	461831.06	2311004.01	Аналитический	0.10	-
4	461836.79	2311009.97	Аналитический	0.10	-
5	461838.58	2311015.59	Аналитический	0.10	-
6	461842.63	2311105.66	Аналитический	0.10	-
7	461846.38	2311188.87	Аналитический	0.10	-
8	461846.07	2311192.48	Аналитический	0.10	-
9	461844.43	2311193.51	Аналитический	0.10	-
10	461841.73	2311194.04	Аналитический	0.10	-
11	461843.32	2311204.12	Аналитический	0.10	-
12	461845.64	2311204.09	Аналитический	0.10	-
13	461846.67	2311204.41	Аналитический	0.10	-
14	461847.28	2311207.44	Аналитический	0.10	-
15	461848.63	2311237.48	Аналитический	0.10	-
16	461735.66	2311235.32	Картометрический	5.00	-
17	461735.79	2311232.15	Картометрический	5.00	-
18	461736.30	2311219.56	Картометрический	5.00	-
19	461737.50	2311200.39	Картометрический	5.00	-
20	461737.66	2311197.67	Картометрический	5.00	-
21	461739.14	2311175.99	Картометрический	5.00	-
22	461739.94	2311162.09	Картометрический	5.00	-
23	461740.62	2311159.27	Картометрический	5.00	-
24	461739.12	2311159.02	Картометрический	5.00	-
25	461739.57	2311156.19	Картометрический	5.00	-
26	461741.09	2311156.46	Картометрический	5.00	-
27	461741.40	2311145.98	Картометрический	5.00	-
28	461742.76	2311126.32	Картометрический	5.00	-
29	461699.60	2311120.84	Картометрический	5.00	-
30	461677.49	2311118.77	Картометрический	5.00	-
31	461571.37	2311238.58	Картометрический	5.00	-
32	461570.01	2311240.27	Картометрический	5.00	-
33	461565.57	2311236.54	Картометрический	5.00	-
34	461498.38	2311186.42	Картометрический	5.00	-
35	461493.98	2311182.47	Картометрический	5.00	-

1	2	3	4	5	6
36	461514.94	2311155.26	Картометрический	5.00	-
37	461528.32	2311147.98	Картометрический	5.00	-
38	461595.46	2311133.31	Картометрический	5.00	-
39	461601.56	2311127.05	Картометрический	5.00	-
40	461577.07	2311053.22	Картометрический	5.00	-
1	461820.22	2310990.69	Аналитический	0.10	-
41	461467.40	2311217.61	Картометрический	5.00	-
42	461470.95	2311220.96	Картометрический	5.00	-
43	461492.72	2311241.17	Картометрический	5.00	-
44	461523.91	2311273.81	Картометрический	5.00	-
45	461536.67	2311281.66	Картометрический	5.00	-
46	461505.10	2311299.41	Аналитический	0.10	-
47	461473.81	2311316.83	Картометрический	5.00	-
48	461486.38	2311333.51	Картометрический	5.00	-
49	461465.00	2311349.75	Картометрический	5.00	-
50	461450.39	2311332.67	Картометрический	5.00	-
51	461447.69	2311321.21	Картометрический	5.00	-
52	461472.24	2311308.97	Картометрический	5.00	-
53	461463.88	2311247.15	Картометрический	5.00	-
54	461462.45	2311228.91	Картометрический	5.00	-
41	461467.40	2311217.61	Картометрический	5.00	-

3. Сведения о характерных точках части (частей) границы объекта

Обозначение характерных точек части границы	Координаты, м		Метод определения координат характерной точки	Средняя квадратическая погрешность положения характерной точки (M _t), м	Описание обозначения точки на местности (при наличии)
	X	Y			
1	2	3	4	5	6
Часть №					
-	-	-	-	-	-

ГРАФИЧЕСКОЕ ОПИСАНИЕ

местоположения границ

Зона улиц, дорог, инженерной и транспортной инфраструктуры села Самодуровка - ИТ1/1

(наименование объекта, местоположение границ которого описано (далее - объект)

Раздел 1

Сведения об объекте		
№ п/п	Характеристики объекта	Описание характеристик
1	2	3
1	Местоположение объекта	Воронежская область, Поворинский район, Самодуровское сельское поселение, село Самодуровка
2	Площадь объекта +/- величина погрешности определения площади (Р +/- Дельта Р)	-
3	Иные характеристики объекта	-

Раздел 2

Сведения о местоположении границ объекта

1. Система координат: МСК - 36, зона 2

2. Сведения о характерных точках границ объекта

Обозначение характерных точек границ	Координаты, м		Метод определения координат характерной точки	Средняя квадратическая погрешность положения характерной точки (Мf), м	Описание обозначения точки на местности (при наличии)
	X	Y			
1	2	3	4	5	6
1	461824.69	2310427.38	Аналитический	0.10	-
2	461835.03	2310523.74	Аналитический	0.10	-
3	461836.04	2310544.03	Аналитический	0.10	-
4	461844.31	2310706.88	Аналитический	0.10	-
5	461849.08	2310781.15	Аналитический	0.10	-
6	461853.28	2310877.42	Картометрический	5.00	-
7	461869.92	2311259.53	Аналитический	0.10	-
8	461872.38	2311314.43	Аналитический	0.10	-
9	461879.55	2311348.90	Аналитический	0.10	-
10	461887.08	2311359.71	Аналитический	0.10	-
11	461892.12	2311361.65	Аналитический	0.10	-
12	461890.89	2311380.50	Аналитический	0.10	-
13	461884.08	2311381.64	Аналитический	0.10	-
14	461881.36	2311385.67	Аналитический	0.10	-
15	461881.88	2311426.69	Аналитический	0.10	-
16	461885.83	2311503.81	Аналитический	0.10	-
17	461890.22	2311590.08	Аналитический	0.10	-
18	461889.67	2311595.21	Аналитический	0.10	-
19	461886.52	2311599.97	Аналитический	0.10	-
20	461883.17	2311602.08	Аналитический	0.10	-
21	461870.84	2311606.56	Аналитический	0.10	-
22	461866.26	2311605.36	Аналитический	0.10	-
23	461862.43	2311602.08	Аналитический	0.10	-
24	461860.43	2311596.07	Аналитический	0.10	-
25	461857.97	2311504.67	Аналитический	0.10	-
26	461857.61	2311466.30	Аналитический	0.10	-
27	461855.63	2311398.48	Аналитический	0.10	-
28	461854.85	2311383.15	Аналитический	0.10	-
29	461849.38	2311371.66	Аналитический	0.10	-
30	461838.77	2311362.53	Аналитический	0.10	-
31	461835.23	2311361.45	Аналитический	0.10	-
32	461835.39	2311349.15	Аналитический	0.10	-
33	461839.01	2311348.50	Аналитический	0.10	-
34	461848.10	2311342.33	Аналитический	0.10	-
35	461851.24	2311336.44	Аналитический	0.10	-

1	2	3	4	5	6
36	461851.51	2311323.85	Аналитический	0.10	-
37	461850.58	2311316.43	Аналитический	0.10	-
38	461848.62	2311314.17	Аналитический	0.10	-
39	461846.37	2311311.92	Аналитический	0.10	-
40	461845.72	2311298.92	Аналитический	0.10	-
41	461847.75	2311296.40	Аналитический	0.10	-
42	461850.00	2311268.15	Аналитический	0.10	-
43	461848.63	2311237.48	Аналитический	0.10	-
44	461847.28	2311207.44	Аналитический	0.10	-
45	461846.67	2311204.41	Аналитический	0.10	-
46	461845.64	2311204.09	Аналитический	0.10	-
47	461843.32	2311204.12	Аналитический	0.10	-
48	461841.73	2311194.04	Аналитический	0.10	-
49	461844.43	2311193.51	Аналитический	0.10	-
50	461846.07	2311192.48	Аналитический	0.10	-
51	461846.38	2311188.87	Аналитический	0.10	-
52	461842.63	2311105.66	Аналитический	0.10	-
53	461838.58	2311015.59	Аналитический	0.10	-
54	461836.79	2311009.97	Аналитический	0.10	-
55	461831.06	2311004.01	Аналитический	0.10	-
56	461821.24	2311003.92	Аналитический	0.10	-
57	461820.22	2310990.69	Аналитический	0.10	-
58	461830.15	2310987.45	Аналитический	0.10	-
59	461835.21	2310980.19	Аналитический	0.10	-
60	461836.44	2310971.02	Аналитический	0.10	-
61	461831.82	2310875.79	Аналитический	0.10	-
62	461827.34	2310783.25	Аналитический	0.10	-
63	461824.01	2310777.90	Аналитический	0.10	-
64	461817.19	2310776.42	Аналитический	0.10	-
65	461796.57	2310778.52	Аналитический	0.10	-
66	461795.28	2310765.37	Аналитический	0.10	-
67	461815.76	2310763.37	Аналитический	0.10	-
68	461821.95	2310756.14	Аналитический	0.10	-
69	461825.27	2310748.70	Аналитический	0.10	-
70	461824.24	2310727.84	Аналитический	0.10	-
71	461815.26	2310546.17	Аналитический	0.10	-
72	461809.44	2310428.59	Аналитический	0.10	-
73	461809.38	2310427.47	Аналитический	0.10	-
1	461824.69	2310427.38	Аналитический	0.10	-

3. Сведения о характерных точках части (частей) границы объекта

Обозначение характерных точек части границы	Координаты, м		Метод определения координат характерной точки	Средняя квадратическая погрешность положения характерной точки (M _t), м	Описание обозначения точки на местности (при наличии)
	X	Y			
1	2	3	4	5	6
Часть №					
-	-	-	-	-	-

ГРАФИЧЕСКОЕ ОПИСАНИЕ

местоположения границ

Зона сельскохозяйственного использования в границах населенного пункта
села Самодуровка - СХ1/1

(наименование объекта, местоположение границ которого описано (далее - объект))

Раздел 1

Сведения об объекте		
№ п/п	Характеристики объекта	Описание характеристик
1	2	3
1	Местоположение объекта	Воронежская область, Поворинский район, Самодуровское сельское поселение, село Самодуровка
2	Площадь объекта +/- величина погрешности определения площади (Р +/- Дельта Р)	-
3	Иные характеристики объекта	-

Раздел 2

Сведения о местоположении границ объекта					
1. Система координат: МСК - 36, зона 2					
2. Сведения о характерных точках границ объекта					
Обозначение характерных точек границ	Координаты, м		Метод определения координат характерной точки	Средняя квадратическая погрешность положения характерной точки (Mf), м	Описание обозначения точки на местности (при наличии)
	X	Y			
1	2	3	4	5	6
1	460887.11	2312405.49	Картометрический	5.00	-
2	460890.85	2312432.02	Картометрический	5.00	-
3	460918.17	2312541.31	Картометрический	5.00	-
4	460929.52	2312583.80	Картометрический	5.00	-
5	460936.22	2312621.58	Картометрический	5.00	-
6	460852.87	2312622.02	Картометрический	5.00	-
7	460857.94	2312527.67	Картометрический	5.00	-
8	460861.42	2312462.90	Картометрический	5.00	-
9	460866.26	2312423.27	Картометрический	5.00	-
1	460887.11	2312405.49	Картометрический	5.00	-
3. Сведения о характерных точках части (частей) границы объекта					
Обозначение характерных точек части границы	Координаты, м		Метод определения координат характерной точки	Средняя квадратическая погрешность положения характерной точки (Mf), м	Описание обозначения точки на местности (при наличии)
	X	Y			
1	2	3	4	5	6
Часть №					
-	-	-	-	-	-

ГРАФИЧЕСКОЕ ОПИСАНИЕ

местоположения границ

Зона сельскохозяйственного производства села Самодуровка - СХ2/1

(наименование объекта, местоположение границ которого описано (далее - объект)

Раздел 1

Сведения об объекте		
№ п/п	Характеристики объекта	Описание характеристик
1	2	3
1	Местоположение объекта	Воронежская область, Поворинский район, Самодуровское сельское поселение, село Самодуровка
2	Площадь объекта +/- величина погрешности определения площади (Р +/- Дельта Р)	-
3	Иные характеристики объекта	-

Раздел 2

Сведения о местоположении границ объекта					
1. Система координат: МСК - 36, зона 2					
2. Сведения о характерных точках границ объекта					
Обозначение характерных точек границ	Координаты, м		Метод определения координат характерной точки	Средняя квадратическая погрешность положения характерной точки (Мп), м	Описание обозначения точки на местности (при наличии)
	X	Y			
1	2	3	4	5	6
1	461815.26	2310546.17	Картометрический	5.00	-
2	461824.24	2310727.84	Картометрический	5.00	-
3	461825.27	2310748.70	Картометрический	5.00	-
4	461821.95	2310756.14	Картометрический	5.00	-
5	461815.76	2310763.37	Картометрический	5.00	-
6	461795.28	2310765.37	Картометрический	5.00	-
7	461796.57	2310778.52	Картометрический	5.00	-
8	461817.19	2310776.42	Картометрический	5.00	-
9	461824.01	2310777.90	Картометрический	5.00	-
10	461827.34	2310783.25	Картометрический	5.00	-
11	461831.82	2310875.79	Картометрический	5.00	-
12	461836.44	2310971.02	Картометрический	5.00	-
13	461835.21	2310980.19	Картометрический	5.00	-
14	461830.15	2310987.45	Картометрический	5.00	-
15	461820.22	2310990.69	Картометрический	5.00	-
16	461577.07	2311053.22	Картометрический	5.00	-
17	461551.86	2311012.77	Картометрический	5.00	-
18	461529.71	2311020.50	Картометрический	5.00	-
19	461514.99	2310981.24	Картометрический	5.00	-
20	461495.93	2310982.69	Картометрический	5.00	-
21	461434.46	2311032.28	Картометрический	5.00	-
22	461360.32	2311031.62	Картометрический	5.00	-
23	461328.19	2311011.16	Картометрический	5.00	-
24	461260.15	2311001.74	Картометрический	5.00	-
25	461307.16	2310955.86	Картометрический	5.00	-
26	461297.77	2310884.83	Картометрический	5.00	-
27	461301.29	2310866.04	Картометрический	5.00	-
28	461350.56	2310854.89	Картометрический	5.00	-
29	461345.87	2310806.17	Картометрический	5.00	-
30	461331.20	2310725.16	Картометрический	5.00	-
31	461342.61	2310589.23	Картометрический	5.00	-
32	461431.04	2310582.73	Картометрический	5.00	-
33	461445.86	2310581.63	Картометрический	5.00	-
34	461449.24	2310620.47	Картометрический	5.00	-
35	461525.97	2310606.15	Картометрический	5.00	-

1	2	3	4	5	6
36	461587.28	2310602.18	Картометрический	5.00	-
37	461665.40	2310602.48	Картометрический	5.00	-
38	461752.10	2310562.60	Картометрический	5.00	-
1	461815.26	2310546.17	Картометрический	5.00	-
3. Сведения о характерных точках части (частей) границы объекта					
Обозначение характерных точек части границы	Координаты, м		Метод определения координат характерной точки	Средняя квадратическая погрешность положения характерной точки (M _t), м	Описание обозначения точки на местности (при наличии)
	X	Y			
1	2	3	4	5	6
Часть №					
-	-	-	-	-	-

ГРАФИЧЕСКОЕ ОПИСАНИЕ

местоположения границ

Зона рекреационного назначения - объектов отдыха села Самодуровка - P1/1

(наименование объекта, местоположение границ которого описано (далее - объект)

Раздел 1

Сведения об объекте		
№ п/п	Характеристики объекта	Описание характеристик
1	2	3
1	Местоположение объекта	Воронежская область, Поворинский район, Самодуровское сельское поселение, село Самодуровка
2	Площадь объекта +/- величина погрешности определения площади (P +/- Дельта P)	-
3	Иные характеристики объекта	-

Раздел 2

Сведения о местоположении границ объекта					
1. Система координат: МСК - 36, зона 2					
2. Сведения о характерных точках границ объекта					
Обозначение характерных точек границ	Координаты, м		Метод определения координат характерной точки	Средняя квадратическая погрешность положения характерной точки (Мf), м	Описание обозначения точки на местности (при наличии)
	X	Y			
1	2	3	4	5	6
1	461570.01	2311240.27	Картометрический	5.00	-
2	461536.67	2311281.66	Картометрический	5.00	-
3	461523.91	2311273.81	Картометрический	5.00	-
4	461492.72	2311241.17	Картометрический	5.00	-
5	461470.95	2311220.96	Картометрический	5.00	-
6	461467.40	2311217.61	Картометрический	5.00	-
7	461493.98	2311182.47	Картометрический	5.00	-
8	461498.38	2311186.42	Картометрический	5.00	-
9	461565.57	2311236.54	Картометрический	5.00	-
1	461570.01	2311240.27	Картометрический	5.00	-
3. Сведения о характерных точках части (частей) границы объекта					
Обозначение характерных точек части границы	Координаты, м		Метод определения координат характерной точки	Средняя квадратическая погрешность положения характерной точки (Мf), м	Описание обозначения точки на местности (при наличии)
	X	Y			
1	2	3	4	5	6
Часть №					
-	-	-	-	-	-

ГРАФИЧЕСКОЕ ОПИСАНИЕ

местоположения границ

Зона природных территорий и защитного озеленения села Самодуровка - Р2/1

(наименование объекта, местоположение границ которого описано (далее - объект)

Раздел 1

Сведения об объекте		
№ п/п	Характеристики объекта	Описание характеристик
1	2	3
1	Местоположение объекта	Воронежская область, Поворинский район, Самодуровское сельское поселение, село Самодуровка
2	Площадь объекта +/- величина погрешности определения площади (Р +/- Дельта Р)	-
3	Иные характеристики объекта	-

Раздел 2

Сведения о местоположении границ объекта

1. Система координат: МСК - 36, зона 2

2. Сведения о характерных точках границ объекта

Обозначение характерных точек границ	Координаты, м		Метод определения координат характерной точки	Средняя квадратическая погрешность положения характерной точки (Мп), м	Описание обозначения точки на местности (при наличии)
	X	Y			
1	2	3	4	5	6
1	461855.95	2311639.11	Картометрический	5.00	-
2	461758.56	2311737.53	Картометрический	5.00	-
3	461685.80	2311850.04	Картометрический	5.00	-
4	461605.77	2311898.47	Картометрический	5.00	-
5	461588.42	2311886.56	Картометрический	5.00	-
6	461415.47	2311682.81	Картометрический	5.00	-
7	461373.93	2311599.13	Картометрический	5.00	-
8	461364.58	2311587.38	Картометрический	5.00	-
9	461300.20	2311594.23	Картометрический	5.00	-
10	461292.30	2311584.03	Картометрический	5.00	-
11	461281.80	2311569.53	Картометрический	5.00	-
12	461216.96	2311506.58	Картометрический	5.00	-
13	461282.74	2311459.08	Картометрический	5.00	-
14	461474.31	2311667.96	Картометрический	5.00	-
15	461583.91	2311701.14	Картометрический	5.00	-
16	461639.16	2311692.98	Картометрический	5.00	-
17	461738.36	2311670.05	Картометрический	5.00	-
18	461833.44	2311622.54	Картометрический	5.00	-
1	461855.95	2311639.11	Картометрический	5.00	-
19	461621.94	2312078.06	Картометрический	5.00	-
20	461461.30	2312348.04	Картометрический	5.00	-
21	461248.35	2312497.78	Картометрический	5.00	-
22	461064.50	2312739.45	Картометрический	5.00	-
23	461009.89	2312776.32	Картометрический	5.00	-
24	460928.96	2312733.28	Картометрический	5.00	-
25	460852.87	2312622.02	Картометрический	5.00	-
26	460936.22	2312621.58	Картометрический	5.00	-
27	460969.97	2312584.93	Картометрический	5.00	-
28	461073.49	2312527.28	Картометрический	5.00	-
29	461074.80	2312482.73	Картометрический	5.00	-
30	461283.13	2312330.74	Картометрический	5.00	-
31	461501.95	2312130.27	Картометрический	5.00	-
32	461518.78	2312121.87	Картометрический	5.00	-
33	461553.10	2312036.55	Картометрический	5.00	-
19	461621.94	2312078.06	Картометрический	5.00	-

3. Сведения о характерных точках части (частей) границы объекта					
Обозначение характерных точек части границы	Координаты, м		Метод определения координат характерной точки	Средняя квадратическая погрешность положения характерной точки (M _t), м	Описание обозначения точки на местности (при наличии)
	X	Y			
1	2	3	4	5	6
Часть №					
-	-	-	-	-	-

ГРАФИЧЕСКОЕ ОПИСАНИЕ

местоположения границ
 Зона ритуальных объектов села Самодуровка - СН1/1

(наименование объекта, местоположение границ которого описано (далее - объект)

Раздел 1

Сведения об объекте		
№ п/п	Характеристики объекта	Описание характеристик
1	2	3
1	Местоположение объекта	Воронежская область, Поворинский район, Самодуровское сельское поселение, село Самодуровка
2	Площадь объекта +/- величина погрешности определения площади (Р +/- Дельта Р)	-
3	Иные характеристики объекта	-

Раздел 2

Сведения о местоположении границ объекта					
1. Система координат: МСК - 36, зона 2					
2. Сведения о характерных точках границ объекта					
Обозначение характерных точек границ	Координаты, м		Метод определения координат характерной точки	Средняя квадратическая погрешность положения характерной точки (Мп), м	Описание обозначения точки на местности (при наличии)
	X	Y			
1	2	3	4	5	6
1	460978.36	2311742.69	Картометрический	5.00	-
2	461001.16	2311845.94	Картометрический	5.00	-
3	460993.03	2311865.07	Картометрический	5.00	-
4	460936.43	2311867.56	Картометрический	5.00	-
5	460896.15	2311877.10	Картометрический	5.00	-
6	460886.61	2311839.18	Картометрический	5.00	-
7	460887.87	2311765.68	Картометрический	5.00	-
8	460937.50	2311749.09	Картометрический	5.00	-
1	460978.36	2311742.69	Картометрический	5.00	-
3. Сведения о характерных точках части (частей) границы объекта					
Обозначение характерных точек части границы	Координаты, м		Метод определения координат характерной точки	Средняя квадратическая погрешность положения характерной точки (Мп), м	Описание обозначения точки на местности (при наличии)
	X	Y			
1	2	3	4	5	6
Часть №					
-	-	-	-	-	-

Приложение № 2
к правилам землепользования и застройки
Самодуровского сельского поселения
Поворинского муниципального района
Воронежской области

ГРАФИЧЕСКОЕ ОПИСАНИЕ МЕСТОПОЛОЖЕНИЯ ГРАНИЦ
ТЕРРИТОРИАЛЬНЫХ ЗОН ПОСЁЛКА МОХОВОЕ

ГРАФИЧЕСКОЕ ОПИСАНИЕ

местоположения границ

Зона застройки индивидуальными жилыми домами посёлка Моховое - Ж1/2

(наименование объекта, местоположение границ которого описано (далее - объект))

Раздел 1

Сведения об объекте		
№ п/п	Характеристики объекта	Описание характеристик
1	2	3
1	Местоположение объекта	Воронежская область, Поворинский район, Самодуровское сельское поселение, посёлок Моховое
2	Площадь объекта +/- величина погрешности определения площади (P +/- Дельта P)	-
3	Иные характеристики объекта	-

Раздел 2

Сведения о местоположении границ объекта					
1. Система координат: МСК - 36, зона 2					
2. Сведения о характерных точках границ объекта					
Обозначение характерных точек границ	Координаты, м		Метод определения координат характерной точки	Средняя квадратическая погрешность положения характерной точки (Мп), м	Описание обозначения точки на местности (при наличии)
	X	Y			
1	2	3	4	5	6
1	458422.33	2306622.36	Картометрический	5.00	-
2	458437.75	2306643.11	Картометрический	5.00	-
3	458467.81	2306697.97	Картометрический	5.00	-
4	458501.95	2306873.18	Картометрический	5.00	-
5	458511.10	2307000.79	Картометрический	5.00	-
6	458496.67	2307038.58	Картометрический	5.00	-
7	458496.26	2307041.71	Аналитический	0.10	-
8	458461.45	2307082.30	Аналитический	0.10	-
9	458423.77	2307115.72	Аналитический	0.10	-
10	458385.23	2307134.90	Аналитический	0.10	-
11	458367.55	2307089.24	Аналитический	0.10	-
12	458372.82	2307090.28	Аналитический	0.10	-
13	458391.21	2307084.98	Аналитический	0.10	-
14	458388.65	2307073.58	Аналитический	0.10	-
15	458385.24	2307071.05	Аналитический	0.10	-
16	458382.28	2307066.30	Аналитический	0.10	-
17	458357.77	2306986.71	Аналитический	0.10	-
18	458350.28	2306962.65	Аналитический	0.10	-
19	458328.67	2306892.89	Аналитический	0.10	-
20	458296.77	2306792.02	Аналитический	0.10	-
21	458293.03	2306780.03	Аналитический	0.10	-
22	458290.44	2306773.67	Аналитический	0.10	-
23	458286.45	2306767.07	Аналитический	0.10	-
24	458280.97	2306761.45	Аналитический	0.10	-
25	458274.05	2306758.60	Аналитический	0.10	-
26	458260.06	2306756.39	Аналитический	0.10	-
27	458255.89	2306754.21	Аналитический	0.10	-
28	458252.43	2306750.93	Аналитический	0.10	-
29	458251.32	2306745.09	Картометрический	5.00	-
30	458249.93	2306728.80	Аналитический	0.30	-
31	458243.64	2306692.42	Аналитический	0.30	-
32	458240.36	2306680.27	Аналитический	0.30	-
33	458267.79	2306704.22	Аналитический	0.30	-
34	458290.67	2306690.29	Картометрический	5.00	-
35	458312.19	2306678.13	Картометрический	5.00	-

1	2	3	4	5	6
36	458328.34	2306684.12	Картометрический	5.00	-
37	458337.88	2306697.27	Картометрический	5.00	-
1	458422.33	2306622.36	Картометрический	5.00	-
38	458283.31	2306778.50	Аналитический	0.10	-
39	458285.51	2306783.13	Аналитический	0.10	-
40	458288.90	2306792.55	Аналитический	0.10	-
41	458322.05	2306898.15	Аналитический	0.10	-
42	458342.81	2306964.75	Аналитический	0.10	-
43	458348.40	2306982.83	Аналитический	0.10	-
44	458353.04	2306997.75	Аналитический	0.10	-
45	458365.67	2307038.86	Аналитический	0.10	-
46	458371.85	2307059.30	Аналитический	0.10	-
47	458373.70	2307067.88	Аналитический	0.10	-
48	458372.48	2307074.34	Аналитический	0.10	-
49	458367.89	2307078.06	Аналитический	0.10	-
50	458358.96	2307080.81	Аналитический	0.10	-
51	458327.48	2307081.35	Аналитический	0.10	-
52	458290.88	2307079.51	Аналитический	0.10	-
53	458256.77	2307078.64	Аналитический	0.10	-
54	458245.45	2307078.29	Аналитический	0.10	-
55	458232.33	2307074.99	Аналитический	0.10	-
56	458216.43	2307071.71	Аналитический	0.10	-
57	458212.68	2307070.71	Аналитический	0.10	-
58	458210.96	2307064.58	Аналитический	0.10	-
59	458222.99	2306985.62	Аналитический	0.10	-
60	458246.17	2306839.04	Аналитический	0.10	-
61	458250.32	2306802.45	Аналитический	0.10	-
62	458251.54	2306780.46	Аналитический	0.10	-
63	458254.27	2306775.99	Аналитический	0.10	-
64	458259.21	2306773.65	Аналитический	0.10	-
65	458266.96	2306774.45	Аналитический	0.10	-
66	458272.65	2306774.66	Аналитический	0.10	-
67	458278.21	2306776.16	Аналитический	0.10	-
38	458283.31	2306778.50	Аналитический	0.10	-
68	458205.72	2306979.11	Аналитический	0.30	-
69	458206.47	2306983.07	Аналитический	0.10	-
70	458194.97	2307060.63	Аналитический	0.10	-
71	458192.09	2307076.54	Аналитический	0.10	-
72	458092.92	2307107.45	Картометрический	5.00	-
73	458147.37	2307003.97	Аналитический	0.30	-
74	458170.50	2306987.99	Аналитический	0.30	-
68	458205.72	2306979.11	Аналитический	0.30	-

3. Сведения о характерных точках части (частей) границы объекта					
Обозначение характерных точек части границы	Координаты, м		Метод определения координат характерной точки	Средняя квадратическая погрешность положения характерной точки (M _t), м	Описание обозначения точки на местности (при наличии)
	X	Y			
1	2	3	4	5	6
Часть №					
-	-	-	-	-	-

ГРАФИЧЕСКОЕ ОПИСАНИЕ

местоположения границ

Зона улиц, дорог, инженерной и транспортной инфраструктуры
посёлка Моховое - ИТ1/2

(наименование объекта, местоположение границ которого описано (далее - объект))

Раздел 1

Сведения об объекте

Сведения об объекте		
№ п/п	Характеристики объекта	Описание характеристик
1	2	3
1	Местоположение объекта	Воронежская область, Поворинский район, Самодуровское сельское поселение, посёлок Моховое
2	Площадь объекта +/- величина погрешности определения площади (Р +/- Дельта Р)	-
3	Иные характеристики объекта	-

Раздел 2

Сведения о местоположении границ объекта

1. Система координат: МСК - 36, зона 2

2. Сведения о характерных точках границ объекта

Обозначение характерных точек границ	Координаты, м		Метод определения координат характерной точки	Средняя квадратическая погрешность положения характерной точки (Мп), м	Описание обозначения точки на местности (при наличии)
	X	Y			
1	2	3	4	5	6
1	458240.36	2306680.27	Аналитический	0.10	-
2	458243.64	2306692.42	Аналитический	0.10	-
3	458249.93	2306728.80	Аналитический	0.10	-
4	458251.32	2306745.09	Аналитический	0.10	-
5	458252.43	2306750.93	Аналитический	0.10	-
6	458255.89	2306754.21	Аналитический	0.10	-
7	458260.06	2306756.39	Аналитический	0.10	-
8	458274.05	2306758.60	Аналитический	0.10	-
9	458280.97	2306761.45	Аналитический	0.10	-
10	458286.45	2306767.07	Аналитический	0.10	-
11	458290.44	2306773.67	Аналитический	0.10	-
12	458293.03	2306780.03	Аналитический	0.10	-
13	458296.77	2306792.02	Аналитический	0.10	-
14	458328.67	2306892.89	Аналитический	0.10	-
15	458350.28	2306962.65	Аналитический	0.10	-
16	458357.77	2306986.71	Аналитический	0.10	-
17	458382.28	2307066.30	Аналитический	0.10	-
18	458385.24	2307071.05	Аналитический	0.10	-
19	458388.65	2307073.58	Аналитический	0.10	-
20	458391.21	2307084.98	Аналитический	0.10	-
21	458372.82	2307090.28	Аналитический	0.10	-
22	458367.55	2307089.24	Аналитический	0.10	-
23	458357.45	2307089.61	Аналитический	0.10	-
24	458320.49	2307088.88	Аналитический	0.10	-
25	458300.24	2307087.76	Аналитический	0.10	-
26	458280.88	2307086.69	Аналитический	0.10	-
27	458261.88	2307086.36	Аналитический	0.10	-
28	458250.90	2307087.41	Аналитический	0.10	-
29	458218.92	2307090.29	Аналитический	0.10	-
30	458209.60	2307092.89	Аналитический	0.10	-
31	458205.02	2307097.43	Аналитический	0.10	-
32	458200.73	2307114.91	Аналитический	0.10	-
33	458194.83	2307137.38	Аналитический	0.10	-
34	458184.94	2307167.83	Аналитический	0.10	-
35	458158.33	2307237.63	Аналитический	0.10	-

1	2	3	4	5	6
36	458144.63	2307272.44	Аналитический	0.10	-
37	458140.49	2307285.93	Аналитический	0.10	-
38	458135.24	2307306.15	Аналитический	0.10	-
39	458135.62	2307331.70	Аналитический	0.10	-
40	458142.16	2307355.68	Аналитический	0.10	-
41	458162.27	2307405.78	Аналитический	0.10	-
42	458166.13	2307428.85	Аналитический	0.10	-
43	458165.29	2307440.53	Аналитический	0.10	-
44	458160.10	2307450.26	Аналитический	0.10	-
45	458154.24	2307456.26	Аналитический	0.10	-
46	458143.80	2307464.76	Аналитический	0.10	-
47	458135.51	2307467.36	Аналитический	0.10	-
48	458082.26	2307501.74	Аналитический	0.10	-
49	458078.37	2307496.16	Аналитический	0.10	-
50	458062.38	2307474.13	Аналитический	0.10	-
51	458088.47	2307457.72	Аналитический	0.10	-
52	458098.48	2307471.00	Аналитический	0.10	-
53	458102.31	2307473.84	Аналитический	0.10	-
54	458109.52	2307469.86	Аналитический	0.10	-
55	458113.28	2307468.29	Аналитический	0.10	-
56	458134.10	2307453.90	Аналитический	0.10	-
57	458146.13	2307440.76	Аналитический	0.10	-
58	458148.52	2307436.43	Аналитический	0.10	-
59	458149.51	2307429.81	Аналитический	0.10	-
60	458147.05	2307414.41	Аналитический	0.10	-
61	458125.89	2307362.02	Аналитический	0.10	-
62	458118.24	2307331.39	Аналитический	0.10	-
63	458119.60	2307304.38	Аналитический	0.10	-
64	458129.49	2307267.27	Аналитический	0.10	-
65	458145.44	2307226.72	Аналитический	0.10	-
66	458169.80	2307163.94	Аналитический	0.10	-
67	458180.89	2307131.97	Аналитический	0.10	-
68	458185.74	2307113.89	Аналитический	0.10	-
69	458186.54	2307109.91	Аналитический	0.10	-
70	458186.70	2307108.93	Аналитический	0.10	-
71	458189.09	2307106.79	Аналитический	0.10	-
72	458189.99	2307098.10	Аналитический	0.10	-
73	458188.57	2307097.95	Аналитический	0.10	-
74	458189.54	2307092.28	Аналитический	0.10	-
75	458192.09	2307076.54	Аналитический	0.10	-
76	458194.97	2307060.63	Аналитический	0.10	-
77	458206.47	2306983.07	Аналитический	0.10	-
78	458205.72	2306979.11	Аналитический	0.30	-
79	458217.90	2306701.02	Аналитический	0.30	-
80	458227.72	2306696.31	Аналитический	0.30	-
81	458228.14	2306698.78	Аналитический	0.10	-
82	458239.09	2306693.31	Аналитический	0.10	-
1	458240.36	2306680.27	Аналитический	0.10	-

1	2	3	4	5	6
83	458283.31	2306778.50	Аналитический	0.10	-
84	458285.51	2306783.13	Аналитический	0.10	-
85	458288.90	2306792.55	Аналитический	0.10	-
86	458322.05	2306898.15	Аналитический	0.10	-
87	458342.81	2306964.75	Аналитический	0.10	-
88	458348.40	2306982.83	Аналитический	0.10	-
89	458353.04	2306997.75	Аналитический	0.10	-
90	458365.67	2307038.86	Аналитический	0.10	-
91	458371.85	2307059.30	Аналитический	0.10	-
92	458373.70	2307067.88	Аналитический	0.10	-
93	458372.48	2307074.34	Аналитический	0.10	-
94	458367.89	2307078.06	Аналитический	0.10	-
95	458358.96	2307080.81	Аналитический	0.10	-
96	458327.48	2307081.35	Аналитический	0.10	-
97	458290.88	2307079.51	Аналитический	0.10	-
98	458256.77	2307078.64	Аналитический	0.10	-
99	458245.45	2307078.29	Аналитический	0.10	-
100	458232.33	2307074.99	Аналитический	0.10	-
101	458216.43	2307071.71	Аналитический	0.10	-
102	458212.68	2307070.71	Аналитический	0.10	-
103	458210.96	2307064.58	Аналитический	0.10	-
104	458222.99	2306985.62	Аналитический	0.10	-
105	458246.17	2306839.04	Аналитический	0.10	-
106	458250.32	2306802.45	Аналитический	0.10	-
107	458251.54	2306780.46	Аналитический	0.10	-
108	458254.27	2306775.99	Аналитический	0.10	-
109	458259.21	2306773.65	Аналитический	0.10	-
110	458266.96	2306774.45	Аналитический	0.10	-
111	458272.65	2306774.66	Аналитический	0.10	-
112	458278.21	2306776.16	Аналитический	0.10	-
83	458283.31	2306778.50	Аналитический	0.10	-

3. Сведения о характерных точках части (частей) границы объекта

Обозначение характерных точек части границы	Координаты, м		Метод определения координат характерной точки	Средняя квадратическая погрешность положения характерной точки (M _t), м	Описание обозначения точки на местности (при наличии)
	X	Y			
1	2	3	4	5	6
Часть №					
-	-	-	-	-	-

ГРАФИЧЕСКОЕ ОПИСАНИЕ

местоположения границ

Зона сельскохозяйственного использования в границах населенного пункта
посёлка Моховое - СХ1/2

(наименование объекта, местоположение границ которого описано (далее - объект)

Раздел 1

Сведения об объекте		
№ п/п	Характеристики объекта	Описание характеристик
1	2	3
1	Местоположение объекта	Воронежская область, Поворинский район, Самодуровское сельское поселение, посёлок Моховое
2	Площадь объекта +/- величина погрешности определения площади (Р +/- Дельта Р)	-
3	Иные характеристики объекта	-

Раздел 2

Сведения о местоположении границ объекта					
1. Система координат: МСК - 36, зона 2					
2. Сведения о характерных точках границ объекта					
Обозначение характерных точек границ	Координаты, м		Метод определения координат характерной точки	Средняя квадратическая погрешность положения характерной точки (Mf), м	Описание обозначения точки на местности (при наличии)
	X	Y			
1	2	3	4	5	6
1	458552.37	2306506.96	Картометрический	5.00	-
2	458756.53	2306728.82	Картометрический	5.00	-
3	458739.12	2306746.89	Картометрический	5.00	-
4	458628.21	2306852.93	Картометрический	5.00	-
5	458553.39	2306943.77	Картометрический	5.00	-
6	458511.10	2307000.79	Картометрический	5.00	-
7	458501.95	2306873.18	Картометрический	5.00	-
8	458467.81	2306697.97	Картометрический	5.00	-
9	458437.75	2306643.11	Картометрический	5.00	-
10	458422.33	2306622.36	Картометрический	5.00	-
1	458552.37	2306506.96	Картометрический	5.00	-
3. Сведения о характерных точках части (частей) границы объекта					
Обозначение характерных точек части границы	Координаты, м		Метод определения координат характерной точки	Средняя квадратическая погрешность положения характерной точки (Mf), м	Описание обозначения точки на местности (при наличии)
	X	Y			
1	2	3	4	5	6
Часть №					
-	-	-	-	-	-

ГРАФИЧЕСКОЕ ОПИСАНИЕ

местоположения границ

Зона сельскохозяйственного производства посёлка Моховое - СХ2/2

(наименование объекта, местоположение границ которого описано (далее - объект)

Раздел 1

Сведения об объекте		
№ п/п	Характеристики объекта	Описание характеристик
1	2	3
1	Местоположение объекта	Воронежская область, Поворинский район, Самодуровское сельское поселение, посёлок Моховое
2	Площадь объекта +/- величина погрешности определения площади (Р +/- Дельта Р)	-
3	Иные характеристики объекта	-

Раздел 2

Сведения о местоположении границ объекта					
1. Система координат: МСК - 36, зона 2					
2. Сведения о характерных точках границ объекта					
Обозначение характерных точек границ	Координаты, м		Метод определения координат характерной точки	Средняя квадратическая погрешность положения характерной точки (Мп), м	Описание обозначения точки на местности (при наличии)
	X	Y			
1	2	3	4	5	6
1	458169.80	2307163.94	Аналитический	0.10	-
2	458145.44	2307226.72	Аналитический	0.10	-
3	458129.49	2307267.27	Аналитический	0.10	-
4	458119.60	2307304.38	Аналитический	0.10	-
5	458118.24	2307331.39	Аналитический	0.10	-
6	458125.89	2307362.02	Аналитический	0.10	-
7	458147.05	2307414.41	Аналитический	0.10	-
8	458149.51	2307429.81	Аналитический	0.10	-
9	458148.52	2307436.43	Аналитический	0.10	-
10	458146.13	2307440.76	Аналитический	0.10	-
11	458134.10	2307453.90	Аналитический	0.10	-
12	458113.28	2307468.29	Аналитический	0.10	-
13	458109.52	2307469.86	Аналитический	0.10	-
14	458102.31	2307473.84	Аналитический	0.10	-
15	458098.48	2307471.00	Аналитический	0.10	-
16	458088.47	2307457.72	Аналитический	0.10	-
17	458062.38	2307474.13	Аналитический	0.10	-
18	458078.37	2307496.16	Аналитический	0.10	-
19	458082.26	2307501.74	Аналитический	0.10	-
20	458135.51	2307467.36	Аналитический	0.10	-
21	458143.80	2307464.76	Аналитический	0.10	-
22	458154.24	2307456.26	Аналитический	0.10	-
23	458160.10	2307450.26	Аналитический	0.10	-
24	458165.29	2307440.53	Аналитический	0.10	-
25	458166.13	2307428.85	Аналитический	0.10	-
26	458162.27	2307405.78	Аналитический	0.10	-
27	458142.16	2307355.68	Аналитический	0.10	-
28	458135.62	2307331.70	Аналитический	0.10	-
29	458135.24	2307306.15	Аналитический	0.10	-
30	458140.49	2307285.93	Аналитический	0.10	-
31	458144.63	2307272.44	Аналитический	0.10	-
32	458162.45	2307350.39	Картометрический	5.00	-
33	458327.42	2307498.69	Картометрический	5.00	-
34	458254.49	2307526.51	Картометрический	5.00	-
35	458183.04	2307525.04	Картометрический	5.00	-

1	2	3	4	5	6
36	458142.92	2307563.47	Картометрический	5.00	-
37	458035.06	2307609.91	Картометрический	5.00	-
38	458032.02	2307573.36	Картометрический	5.00	-
39	458010.70	2307545.96	Картометрический	5.00	-
40	457952.84	2307497.23	Картометрический	5.00	-
41	457946.75	2307475.92	Картометрический	5.00	-
42	457866.32	2307429.57	Картометрический	5.00	-
43	457846.03	2307302.88	Картометрический	5.00	-
44	457827.99	2307253.62	Картометрический	5.00	-
45	458041.17	2307177.02	Картометрический	5.00	-
46	458080.33	2307153.93	Картометрический	5.00	-
1	458169.80	2307163.94	Аналитический	0.10	-
47	458142.67	2307553.73	Картометрический	5.00	-
48	458143.08	2307554.72	Картометрический	5.00	-
49	458142.67	2307555.71	Картометрический	5.00	-
50	458141.69	2307556.12	Картометрический	5.00	-
51	458140.70	2307555.71	Картометрический	5.00	-
52	458140.29	2307554.72	Картометрический	5.00	-
53	458140.70	2307553.73	Картометрический	5.00	-
54	458141.69	2307553.33	Картометрический	5.00	-
47	458142.67	2307553.73	Картометрический	5.00	-
3. Сведения о характерных точках части (частей) границы объекта					
Обозначение характерных точек части границы	Координаты, м		Метод определения координат характерной точки	Средняя квадратическая погрешность положения характерной точки (M _t), м	Описание обозначения точки на местности (при наличии)
	X	Y			
1	2	3	4	5	6
Часть №					
-	-	-	-	-	-

ГРАФИЧЕСКОЕ ОПИСАНИЕ

местоположения границ

Зона природных территорий и защитного озеленения посёлка Моховое - Р2/2

(наименование объекта, местоположение границ которого описано (далее - объект))

Раздел 1

Сведения об объекте		
№ п/п	Характеристики объекта	Описание характеристик
1	2	3
1	Местоположение объекта	Воронежская область, Поворинский район, Самодуровское сельское поселение, посёлок Моховое
2	Площадь объекта +/- величина погрешности определения площади (Р +/- Дельта Р)	-
3	Иные характеристики объекта	-

Раздел 2

Сведения о местоположении границ объекта					
1. Система координат: МСК - 36, зона 2					
2. Сведения о характерных точках границ объекта					
Обозначение характерных точек границ	Координаты, м		Метод определения координат характерной точки	Средняя квадратическая погрешность положения характерной точки (Мп), м	Описание обозначения точки на местности (при наличии)
	X	Y			
1	2	3	4	5	6
1	458496.26	2307041.71	Аналитический	0.30	-
2	458491.84	2307077.00	Картометрический	5.00	-
3	458525.34	2307174.45	Картометрический	5.00	-
4	458528.38	2307217.08	Картометрический	5.00	-
5	458522.29	2307250.58	Картометрический	5.00	-
6	458507.06	2307287.12	Картометрический	5.00	-
7	458494.88	2307332.79	Картометрический	5.00	-
8	458507.06	2307430.24	Аналитический	0.30	-
9	458327.42	2307498.69	Аналитический	0.30	-
10	458162.45	2307350.39	Картометрический	5.00	-
11	458144.63	2307272.44	Картометрический	5.00	-
12	458158.33	2307237.63	Картометрический	5.00	-
13	458184.94	2307167.83	Картометрический	5.00	-
14	458194.83	2307137.38	Картометрический	5.00	-
15	458200.73	2307114.91	Картометрический	5.00	-
16	458205.02	2307097.43	Картометрический	5.00	-
17	458209.60	2307092.89	Картометрический	5.00	-
18	458218.92	2307090.29	Картометрический	5.00	-
19	458250.90	2307087.41	Картометрический	5.00	-
20	458261.88	2307086.36	Картометрический	5.00	-
21	458280.88	2307086.69	Картометрический	5.00	-
22	458300.24	2307087.76	Картометрический	5.00	-
23	458320.49	2307088.88	Картометрический	5.00	-
24	458357.45	2307089.61	Картометрический	5.00	-
25	458367.55	2307089.24	Картометрический	5.00	-
26	458385.23	2307134.90	Картометрический	5.00	-
27	458423.77	2307115.72	Картометрический	5.00	-
28	458461.45	2307082.30	Картометрический	5.00	-
1	458496.26	2307041.71	Аналитический	0.30	-
29	458339.95	2307477.91	Картометрический	5.00	-
30	458340.36	2307478.90	Картометрический	5.00	-
31	458339.95	2307479.89	Картометрический	5.00	-
32	458338.96	2307480.29	Картометрический	5.00	-
33	458337.98	2307479.89	Картометрический	5.00	-

1	2	3	4	5	6
34	458337.57	2307478.90	Картометрический	5.00	-
35	458337.98	2307477.91	Картометрический	5.00	-
36	458338.96	2307477.50	Картометрический	5.00	-
29	458339.95	2307477.91	Картометрический	5.00	-
37	458192.09	2307076.54	Аналитический	0.10	-
38	458189.54	2307092.28	Аналитический	0.10	-
39	458188.57	2307097.95	Аналитический	0.10	-
40	458189.99	2307098.10	Аналитический	0.10	-
41	458189.09	2307106.79	Аналитический	0.10	-
42	458186.70	2307108.93	Аналитический	0.10	-
43	458186.54	2307109.91	Аналитический	0.10	-
44	458185.74	2307113.89	Аналитический	0.10	-
45	458180.89	2307131.97	Аналитический	0.10	-
46	458169.80	2307163.94	Аналитический	0.10	-
47	458080.33	2307153.93	Картометрический	5.00	-
48	458092.92	2307107.45	Картометрический	5.00	-
37	458192.09	2307076.54	Аналитический	0.10	-
3. Сведения о характерных точках части (частей) границы объекта					
Обозначение характерных точек части границы	Координаты, м		Метод определения координат характерной точки	Средняя квадратическая погрешность положения характерной точки (Mf), м	Описание обозначения точки на местности (при наличии)
	X	Y			
1	2	3	4	5	6
Часть №					
-	-	-	-	-	-

Приложение № 3
к правилам землепользования и застройки
Самодуровского сельского поселения
Поворинского муниципального района
Воронежской области

ГРАФИЧЕСКОЕ ОПИСАНИЕ МЕСТОПОЛОЖЕНИЯ ГРАНИЦ
ТЕРРИТОРИАЛЬНЫХ ЗОН, РАСПОЛОЖЕННЫХ ЗА ГРАНИЦАМИ
НАСЕЛЕННЫХ ПУНКТОВ НА ТЕРРИТОРИИ САМОДУРОВСКОГО
СЕЛЬСКОГО ПОСЕЛЕНИЯ

ГРАФИЧЕСКОЕ ОПИСАНИЕ

местоположения границ

Зона улиц, дорог, инженерной и транспортной инфраструктуры за границами населенных пунктов - ИТ1

(наименование объекта, местоположение границ которого описано (далее - объект)

Раздел 1

Сведения об объекте		
№ п/п	Характеристики объекта	Описание характеристик
1	2	3
1	Местоположение объекта	Воронежская область, Поворинский район, Самодуровское сельское поселение
2	Площадь объекта +/- величина погрешности определения площади (Р +/- Дельта Р)	-
3	Иные характеристики объекта	-

Раздел 2

Сведения о местоположении границ объекта					
1. Система координат: МСК - 36, зона 2					
2. Сведения о характерных точках границ объекта					
Обозначение характерных точек границ	Координаты, м		Метод определения координат характерной точки	Средняя квадратическая погрешность положения характерной точки (Мп), м	Описание обозначения точки на местности (при наличии)
	X	Y			
1	2	3	4	5	6
1	462396.20	2306276.04	Аналитический	0.10	-
2	462385.01	2306398.67	Аналитический	0.10	-
3	462253.46	2306393.80	Аналитический	0.10	-
4	462102.41	2306389.49	Аналитический	0.10	-
5	461878.29	2306289.04	Аналитический	0.10	-
6	461843.43	2306294.17	Картометрический	5.00	-
7	461716.88	2306291.30	Аналитический	0.10	-
8	461716.64	2306280.34	Аналитический	0.10	-
9	461843.48	2306283.32	Аналитический	0.10	-
10	461878.48	2306278.40	Аналитический	0.10	-
11	462102.30	2306378.84	Аналитический	0.10	-
12	462242.00	2306381.20	Аналитический	0.10	-
13	462242.18	2306380.26	Аналитический	0.10	-
14	462246.54	2306266.22	Аналитический	0.10	-
1	462396.20	2306276.04	Аналитический	0.10	-
15	461753.57	2305080.36	Аналитический	0.10	-
16	461753.28	2305088.84	Картометрический	5.00	-
17	461749.01	2305089.32	Картометрический	5.00	-
18	461747.26	2305089.94	Картометрический	5.00	-
19	461746.74	2305090.39	Картометрический	5.00	-
20	461746.33	2305091.79	Картометрический	5.00	-
21	461745.75	2305095.21	Картометрический	5.00	-
22	461715.88	2305271.01	Картометрический	5.00	-
23	461707.08	2305332.32	Картометрический	5.00	-
24	461704.05	2305353.40	Картометрический	5.00	-
25	461693.01	2305444.84	Картометрический	5.00	-
26	461702.89	2305458.88	Картометрический	5.00	-
27	461711.67	2305464.75	Картометрический	5.00	-
28	461710.46	2305470.49	Картометрический	5.00	-
29	461698.02	2305472.59	Картометрический	5.00	-
30	461691.11	2305478.91	Картометрический	5.00	-
31	461683.01	2305549.89	Картометрический	5.00	-
32	461683.52	2305550.67	Картометрический	5.00	-
33	461686.18	2305551.37	Картометрический	5.00	-

1	2	3	4	5	6
34	461688.67	2305553.04	Картометрический	5.00	-
35	461690.25	2305555.50	Картометрический	5.00	-
36	461690.18	2305558.09	Картометрический	5.00	-
37	461688.58	2305560.28	Картометрический	5.00	-
38	461685.22	2305561.91	Картометрический	5.00	-
39	461682.53	2305562.12	Картометрический	5.00	-
40	461681.80	2305562.89	Картометрический	5.00	-
41	461674.49	2305662.32	Картометрический	5.00	-
42	461668.26	2305892.39	Картометрический	5.00	-
43	461665.61	2306193.64	Картометрический	5.00	-
44	461665.08	2306261.24	Картометрический	5.00	-
45	461663.60	2306438.63	Картометрический	5.00	-
46	461664.99	2306540.96	Картометрический	5.00	-
47	461666.26	2306593.49	Картометрический	5.00	-
48	461677.81	2306840.18	Картометрический	5.00	-
49	461685.24	2306999.03	Картометрический	5.00	-
50	461689.61	2307006.91	Картометрический	5.00	-
51	461696.14	2307011.70	Картометрический	5.00	-
52	461705.27	2307017.03	Картометрический	5.00	-
53	461705.27	2307022.31	Картометрический	5.00	-
54	461696.64	2307025.35	Картометрический	5.00	-
55	461689.15	2307030.91	Картометрический	5.00	-
56	461686.81	2307039.59	Картометрический	5.00	-
57	461695.29	2307243.98	Картометрический	5.00	-
58	461709.09	2307590.36	Картометрический	5.00	-
59	461713.66	2307704.93	Картометрический	5.00	-
60	461720.79	2307902.73	Картометрический	5.00	-
61	461727.63	2308092.17	Картометрический	5.00	-
62	461728.66	2308110.21	Картометрический	5.00	-
63	461740.59	2308395.36	Картометрический	5.00	-
64	461755.32	2308561.80	Картометрический	5.00	-
65	461755.57	2308608.41	Картометрический	5.00	-
66	461756.10	2308777.83	Картометрический	5.00	-
67	461761.24	2308895.39	Картометрический	5.00	-
68	461764.85	2308970.88	Картометрический	5.00	-
69	461770.06	2309209.24	Картометрический	5.00	-
70	461773.71	2309298.42	Картометрический	5.00	-
71	461786.81	2309557.57	Картометрический	5.00	-
72	461793.72	2309694.28	Картометрический	5.00	-
73	461806.99	2309952.54	Картометрический	5.00	-
74	461816.82	2310151.64	Картометрический	5.00	-
75	461830.09	2310426.73	Картометрический	5.00	-
76	461835.03	2310523.74	Аналитический	0.10	-
77	461824.69	2310427.38	Аналитический	0.10	-
78	461809.38	2310427.47	Аналитический	0.10	-
79	461802.53	2310291.62	Картометрический	5.00	-
80	461795.83	2310159.17	Картометрический	5.00	-
81	461795.04	2310154.32	Картометрический	5.00	-

1	2	3	4	5	6
82	461792.27	2310151.39	Картометрический	5.00	-
83	461786.09	2310146.88	Картометрический	5.00	-
84	461773.96	2310142.15	Картометрический	5.00	-
85	461773.15	2310136.95	Картометрический	5.00	-
86	461787.74	2310129.15	Картометрический	5.00	-
87	461793.08	2310121.05	Картометрический	5.00	-
88	461792.23	2310096.56	Картометрический	5.00	-
89	461774.34	2309748.32	Картометрический	5.00	-
90	461771.43	2309693.88	Картометрический	5.00	-
91	461765.51	2309575.83	Картометрический	5.00	-
92	461751.76	2309301.37	Картометрический	5.00	-
93	461748.00	2309209.37	Картометрический	5.00	-
94	461744.02	2309103.52	Картометрический	5.00	-
95	461739.21	2308975.19	Картометрический	5.00	-
96	461735.56	2308966.38	Картометрический	5.00	-
97	461727.98	2308962.65	Картометрический	5.00	-
98	461712.36	2308958.95	Картометрический	5.00	-
99	461712.27	2308949.46	Картометрический	5.00	-
100	461728.24	2308943.72	Картометрический	5.00	-
101	461732.24	2308928.09	Картометрический	5.00	-
102	461733.61	2308890.50	Картометрический	5.00	-
103	461728.55	2308758.13	Картометрический	5.00	-
104	461716.00	2308605.60	Картометрический	5.00	-
105	461715.26	2308542.64	Картометрический	5.00	-
106	461713.99	2308396.51	Картометрический	5.00	-
107	461711.53	2308317.16	Аналитический	2.50	-
108	461707.62	2308175.69	Аналитический	2.50	-
109	461703.69	2308028.84	Аналитический	2.50	-
110	461689.48	2307709.11	Аналитический	2.50	-
111	461681.93	2307519.80	Картометрический	5.00	-
112	461670.99	2307245.18	Картометрический	5.00	-
113	461664.71	2307095.58	Картометрический	5.00	-
114	461662.29	2307037.85	Картометрический	5.00	-
115	461658.19	2307027.36	Картометрический	5.00	-
116	461643.02	2307017.59	Картометрический	5.00	-
117	461642.79	2307012.38	Картометрический	5.00	-
118	461657.92	2307006.29	Картометрический	5.00	-
119	461661.01	2307001.56	Картометрический	5.00	-
120	461658.82	2306965.71	Картометрический	5.00	-
121	461642.68	2306607.99	Картометрический	5.00	-
122	461642.02	2306593.41	Картометрический	5.00	-
123	461640.33	2306542.06	Картометрический	5.00	-
124	461638.95	2306438.07	Картометрический	5.00	-
125	461642.58	2306259.55	Картометрический	5.00	-
126	461643.27	2306196.79	Картометрический	5.00	-
127	461645.76	2305894.19	Картометрический	5.00	-
128	461652.03	2305660.15	Картометрический	5.00	-
129	461659.86	2305553.69	Картометрический	5.00	-

1	2	3	4	5	6
130	461667.75	2305482.98	Картометрический	5.00	-
131	461654.13	2305464.84	Картометрический	5.00	-
132	461630.66	2305454.39	Картометрический	5.00	-
133	461632.01	2305448.57	Картометрический	5.00	-
134	461656.41	2305449.08	Картометрический	5.00	-
135	461665.18	2305443.60	Картометрический	5.00	-
136	461673.66	2305435.62	Картометрический	5.00	-
137	461684.21	2305350.89	Картометрический	5.00	-
138	461696.52	2305266.28	Картометрический	5.00	-
139	461725.24	2305075.98	Аналитический	0.10	-
15	461753.57	2305080.36	Аналитический	0.10	-
140	461892.60	2311652.10	Картометрический	5.00	-
141	461893.88	2311656.60	Картометрический	5.00	-
142	461906.01	2311916.19	Картометрический	5.00	-
143	461911.66	2312039.91	Картометрический	5.00	-
144	461907.57	2312046.66	Картометрический	5.00	-
145	461887.12	2312063.32	Картометрический	5.00	-
146	461879.56	2311916.81	Картометрический	5.00	-
147	461864.91	2311663.50	Картометрический	5.00	-
148	461865.75	2311657.66	Картометрический	5.00	-
149	461869.08	2311653.78	Картометрический	5.00	-
150	461872.80	2311652.24	Картометрический	5.00	-
151	461885.24	2311646.99	Картометрический	5.00	-
152	461889.42	2311648.67	Картометрический	5.00	-
140	461892.60	2311652.10	Картометрический	5.00	-
153	458007.57	2305918.40	Картометрический	5.00	-
154	458007.89	2305919.80	Аналитический	0.30	-
155	458013.93	2305944.19	Аналитический	0.30	-
156	458024.98	2305988.84	Аналитический	0.30	-
157	458045.92	2306059.74	Аналитический	0.30	-
158	458128.27	2306322.08	Аналитический	0.30	-
159	458153.22	2306401.29	Аналитический	0.30	-
160	458230.91	2306645.19	Аналитический	0.10	-
161	458240.36	2306680.27	Аналитический	0.10	-
162	458239.09	2306693.31	Аналитический	0.10	-
163	458228.14	2306698.78	Аналитический	0.30	-
164	458227.72	2306696.31	Аналитический	0.30	-
165	458215.48	2306650.26	Аналитический	0.30	-
166	458112.86	2306325.67	Аналитический	0.30	-
167	458030.85	2306065.17	Аналитический	0.30	-
168	458007.95	2305987.73	Аналитический	0.30	-
169	457998.73	2305949.30	Аналитический	0.10	-
170	457992.67	2305924.73	Аналитический	0.10	-
171	457993.71	2305924.49	Картометрический	5.00	-
153	458007.57	2305918.40	Картометрический	5.00	-

3. Сведения о характерных точках части (частей) границы объекта

Обозначение характерных точек части границы	Координаты, м		Метод определения координат характерной точки	Средняя квадратическая погрешность положения характерной точки (M _t), м	Описание обозначения точки на местности (при наличии)
	X	Y			
1	2	3	4	5	6
Часть №					
-	-	-	-	-	-

ГРАФИЧЕСКОЕ ОПИСАНИЕ

местоположения границ

Зона железнодорожного транспорта за границами населенных пунктов - ИТ2

(наименование объекта, местоположение границ которого описано (далее - объект)

Раздел 1

Сведения об объекте		
№ п/п	Характеристики объекта	Описание характеристик
1	2	3
1	Местоположение объекта	Воронежская область, Поворинский район, Самодуровское сельское поселение
2	Площадь объекта +/- величина погрешности определения площади (Р +/- Дельта Р)	-
3	Иные характеристики объекта	-

Раздел 2

Сведения о местоположении границ объекта

1. Система координат: МСК - 36, зона 2

2. Сведения о характерных точках границ объекта

Обозначение характерных точек границ	Координаты, м		Метод определения координат характерной точки	Средняя квадратическая погрешность положения характерной точки (Мf), м	Описание обозначения точки на местности (при наличии)
	X	Y			
1	2	3	4	5	6
1	460954.71	2306697.59	Аналитический	0.10	-
2	460977.41	2307127.73	Картометрический	5.00	-
3	460995.58	2307472.61	Картометрический	5.00	-
4	461004.03	2307638.28	Картометрический	5.00	-
5	461016.39	2307877.84	Картометрический	5.00	-
6	461023.74	2308076.03	Картометрический	5.00	-
7	461019.76	2308102.78	Картометрический	5.00	-
8	461019.45	2308240.60	Картометрический	5.00	-
9	461016.00	2308307.18	Картометрический	5.00	-
10	461012.69	2308332.61	Картометрический	5.00	-
11	461007.22	2308411.45	Картометрический	5.00	-
12	461005.84	2308431.33	Картометрический	5.00	-
13	460962.97	2308610.78	Картометрический	5.00	-
14	460956.52	2308653.00	Картометрический	5.00	-
15	460942.11	2308747.39	Картометрический	5.00	-
16	460897.06	2309066.15	Картометрический	5.00	-
17	460878.23	2309198.78	Аналитический	2.50	-
18	460853.84	2309278.82	Аналитический	2.50	-
19	460813.55	2309448.74	Аналитический	2.50	-
20	460778.17	2309605.69	Аналитический	2.50	-
21	460765.74	2309640.44	Аналитический	2.50	-
22	460751.46	2309680.38	Аналитический	2.50	-
23	460718.84	2309788.15	Аналитический	2.50	-
24	460691.16	2309851.74	Аналитический	2.50	-
25	460575.88	2310062.06	Картометрический	5.00	-
26	460519.55	2310185.98	Картометрический	5.00	-
27	460506.25	2310260.78	Картометрический	5.00	-
28	460500.33	2310351.01	Картометрический	5.00	-
29	460509.09	2310441.36	Картометрический	5.00	-
30	460532.42	2310525.43	Картометрический	5.00	-
31	460551.24	2310593.22	Картометрический	5.00	-
32	460624.36	2310829.43	Картометрический	5.00	-
33	460583.13	2310837.16	Картометрический	5.00	-
34	460655.64	2311067.42	Картометрический	5.00	-
35	460676.60	2311133.87	Картометрический	5.00	-

1	2	3	4	5	6
36	460736.05	2311317.95	Картометрический	5.00	-
37	460718.22	2311320.71	Картометрический	5.00	-
38	460722.37	2311333.47	Картометрический	5.00	-
39	460742.52	2311331.26	Картометрический	5.00	-
40	460776.23	2311427.57	Картометрический	5.00	-
41	460818.15	2311427.66	Картометрический	5.00	-
42	460834.76	2311437.26	Картометрический	5.00	-
43	460858.25	2311505.89	Картометрический	5.00	-
44	460917.74	2311679.66	Картометрический	5.00	-
45	460937.50	2311749.09	Картометрический	5.00	-
46	460887.87	2311765.68	Картометрический	5.00	-
47	460886.61	2311839.18	Картометрический	5.00	-
48	460896.15	2311877.10	Картометрический	5.00	-
49	460936.43	2311867.56	Картометрический	5.00	-
50	460938.08	2311940.13	Картометрический	5.00	-
51	460932.61	2312156.28	Картометрический	5.00	-
52	460878.68	2312166.18	Картометрический	5.00	-
53	460884.43	2312184.12	Картометрический	5.00	-
54	460880.52	2312306.13	Картометрический	5.00	-
55	460861.42	2312462.90	Картометрический	5.00	-
56	460857.94	2312527.67	Картометрический	5.00	-
57	460852.87	2312622.02	Картометрический	5.00	-
58	460928.96	2312733.28	Картометрический	5.00	-
59	460916.78	2312839.19	Картометрический	5.00	-
60	460942.62	2313019.12	Аналитический	0.10	-
61	460901.03	2313023.64	Аналитический	0.10	-
62	460882.01	2312778.05	Аналитический	0.10	-
63	460861.13	2312787.75	Аналитический	0.10	-
64	460835.37	2312783.29	Аналитический	0.10	-
65	460815.84	2312786.62	Аналитический	0.10	-
66	460804.80	2312790.60	Аналитический	0.10	-
67	460791.09	2312791.81	Аналитический	0.10	-
68	460775.07	2312785.84	Аналитический	0.10	-
69	460766.62	2312791.30	Аналитический	0.10	-
70	460756.98	2312803.76	Аналитический	0.10	-
71	460748.15	2312813.73	Аналитический	0.10	-
72	460734.46	2312724.15	Аналитический	0.10	-
73	460704.76	2312737.38	Аналитический	0.10	-
74	460687.14	2312674.41	Картометрический	5.00	-
75	460702.72	2312518.48	Аналитический	2.50	-
76	460735.07	2312047.97	Аналитический	2.50	-
77	460737.93	2311846.69	Аналитический	2.50	-
78	460695.98	2311691.15	Картометрический	5.00	-
79	460663.66	2311571.36	Аналитический	2.50	-
80	460635.45	2311466.76	Аналитический	2.50	-
81	460621.66	2311422.43	Аналитический	0.10	-
82	460613.10	2311394.89	Аналитический	0.10	-
83	460654.77	2311358.37	Аналитический	0.10	-

1	2	3	4	5	6
84	460670.01	2311349.04	Аналитический	0.10	-
85	460699.23	2311340.16	Аналитический	0.10	-
86	460696.05	2311326.19	Аналитический	0.10	-
87	460669.48	2311335.13	Аналитический	0.10	-
88	460647.58	2311345.85	Аналитический	0.10	-
89	460606.90	2311379.72	Аналитический	0.10	-
90	460518.16	2311112.22	Аналитический	0.10	-
91	460439.20	2310859.87	Аналитический	0.10	-
92	460427.96	2310821.63	Аналитический	0.10	-
93	460371.00	2310649.45	Аналитический	0.10	-
94	460390.30	2310642.16	Аналитический	0.10	-
95	460371.29	2310582.29	Аналитический	0.10	-
96	460339.73	2310470.51	Аналитический	0.10	-
97	460328.88	2310359.50	Аналитический	0.10	-
98	460342.12	2310196.97	Аналитический	0.10	-
99	460361.03	2310118.02	Аналитический	0.10	-
100	460392.37	2310044.29	Аналитический	0.10	-
101	460529.13	2309791.15	Аналитический	0.10	-
102	460608.37	2309598.01	Аналитический	0.10	-
103	460654.49	2309383.71	Аналитический	0.10	-
104	460689.98	2309243.78	Аналитический	0.10	-
105	460724.09	2309066.13	Аналитический	0.10	-
106	460754.59	2308870.95	Аналитический	0.10	-
107	460794.83	2308624.78	Аналитический	0.10	-
108	460804.57	2308584.94	Аналитический	0.10	-
109	460815.63	2308539.24	Аналитический	0.10	-
110	460826.38	2308405.61	Аналитический	0.10	-
111	460843.03	2308337.29	Аналитический	0.10	-
112	460854.50	2308228.58	Аналитический	0.10	-
113	460861.87	2308116.71	Аналитический	0.10	-
114	460859.53	2308017.75	Аналитический	0.10	-
115	460849.75	2307880.98	Аналитический	0.10	-
116	460842.62	2307743.79	Аналитический	0.10	-
117	460838.07	2307646.10	Аналитический	0.10	-
118	460833.21	2307541.68	Аналитический	0.10	-
119	460815.58	2307242.98	Аналитический	0.10	-
120	460810.43	2307147.07	Аналитический	0.10	-
121	460790.89	2306705.81	Аналитический	0.10	-
122	460914.51	2306699.61	Аналитический	0.10	-
1	460954.71	2306697.59	Аналитический	0.10	-

3. Сведения о характерных точках части (частей) границы объекта					
Обозначение характерных точек части границы	Координаты, м		Метод определения координат характерной точки	Средняя квадратическая погрешность положения характерной точки (M _t), м	Описание обозначения точки на местности (при наличии)
	X	Y			
1	2	3	4	5	6
Часть №					
-	-	-	-	-	-

