



**ДЕПАРТАМЕНТ
АРХИТЕКТУРЫ И ГРАДОСТРОИТЕЛЬСТВА
ВОРОНЕЖСКОЙ ОБЛАСТИ**

ПРИКАЗ

22.06.2023

№45-01-04/523

г. Воронеж

**Об утверждении правил землепользования и застройки
Смаглеевского сельского поселения Кантемировского муниципального
района Воронежской области**

В соответствии с Градостроительным кодексом Российской Федерации, Федеральным законом от 06.10.2003 № 131-ФЗ «Об общих принципах организации местного самоуправления в Российской Федерации», законами Воронежской области от 07.07.2006 № 61-ОЗ «О регулировании градостроительной деятельности в Воронежской области», от 20.12.2018 № 173-ОЗ «О перераспределении полномочий по утверждению правил землепользования и застройки между органами местного самоуправления поселений Воронежской области, городского округа город Нововоронеж, Борисоглебского городского округа и исполнительными органами государственной власти Воронежской области», постановлением Правительства Воронежской области от 31.12.2014 № 1240 «Об утверждении Положения о департаменте архитектуры и градостроительства Воронежской области», на основании приказа департамента архитектуры и градостроительства Воронежской области от 30.12.2019 № 45-01-04/900 «О подготовке проектов правил землепользования и застройки поселений Богучарского, Бутурлиновского, Грибановского, Калачеевского, Каменского,

Кантемировского, Нижнедевицкого, Новохопёрского, Острогожского, Петропавловского, Поворинского, Репьёвского, Россошанского, Таловского, Терновского и Эртильского муниципальных районов и Борисоглебского городского округа Воронежской области», с учетом заключения о результатах публичных слушаний от 26.05.2023

п р и к а з ы в а ю:

1. Утвердить прилагаемые правила землепользования и застройки Смаглеевского сельского поселения Кантемировского муниципального района Воронежской области.

2. Признать утратившими силу следующие решения Совета народных депутатов Смаглеевского сельского поселения Кантемировского муниципального района Воронежской области:

- от 23.10.2017 № 117 «Об утверждении Правил землепользования и застройки Смаглеевского сельского поселения Кантемировского муниципального района Воронежской области»;

- от 27.09.2018 № 166 «О внесении изменений и дополнений в решение Совета народных депутатов Смаглеевского сельского поселения от 23 октября 2017 года № 117 «Об утверждении Правил землепользования и застройки Смаглеевского сельского поселения Кантемировского муниципального района Воронежской области».

3. Признать утратившим силу приказ департамента архитектуры и градостроительства Воронежской области от 14.12.2021 № 45-01-04/1329 «О внесении изменений в правила землепользования и застройки Смаглеевского сельского поселения Кантемировского муниципального района Воронежской области».

4. Контроль исполнения настоящего приказа оставляю за собой.

Заместитель руководителя департамента
архитектуры и градостроительства
Воронежской области – начальник отдела
территориального планирования

С.М. Беляева

Приложение

УТВЕРЖДЕНЫ
приказом департамента
архитектуры и градостроительства
Воронежской области
от 22.06.2023 № 45-01-04/523

**ПРАВИЛА ЗЕМЛЕПОЛЬЗОВАНИЯ И ЗАСТРОЙКИ
СМАГЛЕЕВСКОГО СЕЛЬСКОГО ПОСЕЛЕНИЯ
КАНТЕМИРОВОСКОГО МУНИЦИПАЛЬНОГО РАЙОНА
ВОРОНЕЖСКОЙ ОБЛАСТИ**

**ЧАСТЬ I. ПОРЯДОК ПРИМЕНЕНИЯ ПРАВИЛ
ЗЕМЛЕПОЛЬЗОВАНИЯ И ЗАСТРОЙКИ И ВНЕСЕНИЯ В НИХ
ИЗМЕНЕНИЙ**

Раздел 1. Общие положения

**1. Предмет регулирования и цели подготовки Правил
землепользования и застройки Смаглеевского сельского поселения
Кантемировского муниципального района Воронежской области**

1. Правила землепользования и застройки Смаглеевского сельского поселения Кантемировского муниципального района Воронежской области (далее – Правила) являются документом градостроительного зонирования, который утверждается нормативным правовым актом департамента архитектуры и градостроительства Воронежской области и в котором устанавливаются территориальные зоны, градостроительные регламенты, порядок применения такого документа и порядок внесения в него изменений.

2. Правила разработаны в соответствии с Градостроительным кодексом Российской Федерации (далее – ГрК РФ), Земельным кодексом Российской Федерации, Федеральным законом от 06.10.2003 № 131-ФЗ «Об общих принципах организации местного самоуправления в Российской Федерации», иными нормативными правовыми актами Российской Федерации, Воронежской области, муниципальными правовыми актами

муниципального образования с учетом положений нормативных актов и документов, определяющих основные направления социально-экономического и градостроительного развития муниципального образования, а также сведений Единого государственного реестра недвижимости, сведений, документов и материалов, содержащихся в государственных информационных системах обеспечения градостроительной деятельности.

3. Правила разработаны в целях:

- создания условий для устойчивого развития территории муниципального образования, сохранения окружающей среды и объектов культурного наследия;
- создания условий для планировки территории муниципального образования;
- обеспечения прав и законных интересов физических и юридических лиц, в том числе правообладателей земельных участков и объектов капитального строительства;
- создания условий для привлечения инвестиций, в том числе путем предоставления возможности выбора наиболее эффективных видов разрешенного использования земельных участков и объектов капитального строительства.

2. Основные понятия, используемые в Правилах

В настоящих Правилах используются основные понятия, установленные законодательством Российской Федерации.

3. Сфера применения Правил

1. Действие настоящих Правил распространяется на всю территорию Смаглевского сельского поселения Кантемировского муниципального района Воронежской области. Правила обязательны для соблюдения органами государственной власти, органами местного самоуправления, физическими и юридическими лицами, при осуществлении ими градостроительной деятельности на территории Смаглевского

сельского поселения Кантемировского муниципального района Воронежской области.

2. Настоящие Правила применяются наряду с:

– техническими регламентами и иными обязательными требованиями, установленными в соответствии с законодательством в целях обеспечения безопасности жизни и здоровья людей, надежности и безопасности зданий, строений и сооружений, сохранения окружающей природной среды и объектов культурного наследия;

– региональными и местными нормативами градостроительного проектирования.

4. Содержание и порядок применения Правил

1. Правила включают в себя:

- 1) порядок их применения и внесения изменений в Правила;
- 2) карту градостроительного зонирования;
- 3) градостроительные регламенты.

Обязательным приложением к настоящим Правилам являются сведения о границах территориальных зон, которые должны содержать графическое описание местоположения границ территориальных зон, перечень координат характерных точек этих границ в системе координат, используемой для ведения Единого государственного реестра недвижимости.

2. Порядок применения Правил и внесения в них изменений включает в себя положения:

1) о регулировании землепользования и застройки;

2) об изменении видов разрешенного использования земельных участков и объектов капитального строительства физическими и юридическими лицами;

3) о подготовке документации по планировке территории органами местного самоуправления;

4) о проведении общественных обсуждений или публичных слушаний по вопросам землепользования и застройки;

- 5) о внесении изменений в Правила;
- 6) о регулировании иных вопросов землепользования и застройки.

5. Использование объектов недвижимости, не соответствующих настоящим Правилам

1. Земельные участки или объекты капитального строительства, виды разрешенного использования, предельные (минимальные и (или) максимальные) размеры и предельные параметры которых не соответствуют градостроительному регламенту, могут использоваться без установления срока приведения их в соответствие с градостроительным регламентом, за исключением случаев, если использование таких земельных участков и объектов капитального строительства опасно для жизни или здоровья человека, для окружающей среды, объектов культурного наследия.

2. Реконструкция указанных в подпункте 1 настоящего пункта объектов капитального строительства может осуществляться только путем приведения таких объектов в соответствие с градостроительным регламентом или путем уменьшения их несоответствия предельным параметрам разрешенного строительства, реконструкции. Изменение видов разрешенного использования указанных земельных участков и объектов капитального строительства может осуществляться путем приведения их в соответствие с видами разрешенного использования земельных участков и объектов капитального строительства, установленными градостроительным регламентом.

3. В случае если использование указанных в подпункте 1 настоящего пункта земельных участков и объектов капитального строительства продолжается и опасно для жизни или здоровья человека, для окружающей среды, объектов культурного наследия, в соответствии с федеральными законами может быть наложен запрет на использование таких земельных участков и объектов.

6. Открытость и доступность информации о землепользовании и застройке

1. Настоящие Правила являются открытыми и общедоступными.
2. Настоящие Правила подлежат опубликованию в порядке, установленном для официального опубликования нормативных правовых актов Воронежской области, и размещению в федеральной государственной информационной системе территориального планирования и в государственной информационной системе обеспечения градостроительной деятельности.

Раздел 2. Положения о регулировании землепользования и застройки

7. Перераспределение полномочий между органами местного самоуправления Смаглеевского сельского поселения Кантемировского муниципального района Воронежской области и департаментом архитектуры и градостроительства Воронежской области

1. На основании Закона Воронежской области от 20.12.2018 № 173-ОЗ «О перераспределении полномочий по утверждению правил землепользования и застройки между органами местного самоуправления поселений Воронежской области, городского округа город Нововоронеж, Борисоглебского городского округа и исполнительными органами государственной власти Воронежской области» (далее – Закон Воронежской области) и в соответствии со статьей 8.2 ГрК РФ, частью 3 статьи 6 Федерального закона от 21.12.2021 № 414-ФЗ «Об общих принципах организации публичной власти в субъектах Российской Федерации», частью 1.2 статьи 17 Федерального закона от 06.10.2003 № 131-ФЗ «Об общих принципах организации местного самоуправления в Российской Федерации» полномочия по утверждению Правил перераспределены между органами местного самоуправления Смаглеевского сельского поселения Кантемировского муниципального района Воронежской области и департаментом архитектуры и градостроительства Воронежской области

(далее – Уполномоченный орган) на срок, установленный Законом Воронежской области.

2. После истечения срока, указанного в Законе Воронежской области, полномочия Уполномоченного органа, предусмотренные настоящими Правилами, осуществляются органами местного самоуправления Смаглеевского сельского поселения Кантемировского муниципального района Воронежской области в соответствии с требованиями ГрК РФ.

8. Полномочия Уполномоченного органа по вопросам землепользования и застройки

1. Полномочия Уполномоченного органа по вопросам землепользования и застройки включают:

1) принятие решений о подготовке проекта Правил, о подготовке проекта о внесении изменений в Правила;

2) утверждение Правил, утверждение внесения изменений в Правила;

3) принятие решений о предоставлении разрешений на условно разрешенный вид использования объектов капитального строительства или земельного участка;

4) принятие решений о предоставлении разрешения на отклонение от предельных параметров разрешенного строительства, реконструкции объектов капитального строительства;

5) иные полномочия в соответствии с действующим законодательством.

9. Комиссия по подготовке проектов Правил

1. Комиссия по подготовке проектов правил землепользования и застройки поселений Воронежской области, городского округа город Нововоронеж, Борисоглебского городского округа (далее – Комиссия) является специально созданным постоянно действующим коллегиальным органом при Уполномоченном органе в целях реализации полномочий,

указанных в пункте 8 настоящих Правил, перераспределенных в соответствии с Законом Воронежской области и обеспечения выполнения задач градостроительного зонирования.

2. Комиссия создается и прекращает свою деятельность приказом Уполномоченного органа.

3. Состав и порядок деятельности Комиссии утверждается приказом Уполномоченного органа.

Раздел 3. Положения об изменении видов разрешенного использования земельных участков и объектов капитального строительства физическими и юридическими лицами

10. Изменение видов разрешенного использования земельных участков и объектов капитального строительства

1. Для каждой из установленных настоящими Правилами территориальных зон могут устанавливаться основные, условно разрешенные и вспомогательные виды разрешенного использования земельных участков и объектов капитального строительства.

2. Изменение одного вида разрешенного использования земельных участков и объектов капитального строительства на другой вид такого использования осуществляется в соответствии с градостроительным регламентом при условии соблюдения требований технических регламентов.

3. Основные и вспомогательные виды разрешенного использования земельных участков и объектов капитального строительства правообладателями земельных участков и объектов капитального строительства, за исключением органов государственной власти, органов местного самоуправления, государственных и муниципальных учреждений, государственных и муниципальных унитарных предприятий, выбираются самостоятельно без дополнительных разрешений и согласования.

4. Решения об изменении одного вида разрешенного использования земельных участков и объектов капитального строительства, расположенных

на землях, на которые действие градостроительных регламентов не распространяется или для которых градостроительные регламенты не устанавливаются, на другой вид такого использования принимаются в соответствии с федеральными законами.

11. Предоставление разрешения на условно разрешенный вид использования земельного участка или объекта капитального строительства

1. Физическое или юридическое лицо, заинтересованное в предоставлении разрешения на условно разрешенный вид использования земельного участка или объекта капитального строительства (далее - разрешение на условно разрешенный вид использования), направляет заявление о предоставлении разрешения на условно разрешенный вид использования в Комиссию. Заявление о предоставлении разрешения на условно разрешенный вид использования может быть направлено в форме электронного документа, подписанного электронной подписью в соответствии с требованиями Федерального закона от 06.04.2011 № 63-ФЗ «Об электронной подписи».

2. Порядок предоставления разрешения на условно разрешенный вид использования земельного участка или объекта капитального строительства определен статьей 39 ГрК РФ.

3. Проект решения о предоставлении разрешения на условно разрешенный вид использования подлежит рассмотрению на общественных обсуждениях или публичных слушаниях, проводимых в порядке, установленном статьей 5.1 ГрК РФ, с учетом положений статьи 39 ГрК РФ.

12. Предоставление разрешения на отклонение от предельных параметров разрешенного строительства, реконструкции объектов капитального строительства

1. Правообладатели земельных участков, размеры которых меньше установленных градостроительным регламентом минимальных размеров земельных участков либо конфигурация, инженерно-геологические или иные характеристики которых неблагоприятны для застройки, вправе обратиться

за разрешениями на отклонение от предельных параметров разрешенного строительства, реконструкции объектов капитального строительства (далее также – разрешение на отклонение от предельных параметров).

2. Правообладатели земельных участков вправе обратиться за разрешениями на отклонение от предельных параметров разрешенного строительства, реконструкции объектов капитального строительства, если такое отклонение необходимо в целях однократного изменения одного или нескольких предельных параметров разрешенного строительства, реконструкции объектов капитального строительства, установленных градостроительным регламентом для конкретной территориальной зоны, не более чем на десять процентов.

3. Порядок предоставления разрешения на отклонение от предельных параметров определен статьей 40 ГрК РФ.

4. Проект решения о предоставлении разрешения на отклонение от предельных параметров подлежит рассмотрению на общественных обсуждениях или публичных слушаниях, проводимых в порядке, установленном статьей 5.1 ГрК РФ, с учетом положений статьи 39 ГрК РФ, за исключением случая, указанного в части 1.1 статьи 40 ГрК РФ.

Раздел 4. Положения о подготовке документации по планировке территории органами местного самоуправления

13. Общие положения о подготовке документации по планировке территории

1. Подготовка документации по планировке территории осуществляется в целях обеспечения устойчивого развития территорий, в том числе выделения элементов планировочной структуры, установления границ земельных участков, установления границ зон планируемого размещения объектов капитального строительства.

2. Подготовка документации по планировке территории осуществляется в соответствии с главой 5 ГрК РФ.

3. Состав и содержание документации по планировке территории определяется ГрК РФ.

Раздел 5. Положения о проведении общественных обсуждений или публичных слушаний по вопросам землепользования и застройки

14. Общие положения о порядке проведения общественных обсуждений или публичных слушаний в сфере градостроительной деятельности

1. В целях соблюдения права человека на благоприятные условия жизнедеятельности, прав и законных интересов правообладателей земельных участков и объектов капитального строительства по проектам правил землепользования и застройки, проектам планировки территории, проектам межевания территории, проектам, предусматривающим внесение изменений в один из указанных утвержденных документов, проектам решений о предоставлении разрешения на условно разрешенный вид использования земельного участка или объекта капитального строительства, проектам решений о предоставлении разрешения на отклонение от предельных параметров разрешенного строительства, реконструкции объектов капитального строительства в соответствии с уставом муниципального образования и (или) нормативным правовым актом представительного органа муниципального образования и с учетом положений ГрК РФ проводятся общественные обсуждения или публичные слушания, за исключением случаев, предусмотренных ГрК РФ и другими федеральными законами.

2. Порядок проведения общественных обсуждений или публичных слушаний определяется ГрК РФ, Уставом Смаглеевского сельского поселения Кантемировского муниципального района Воронежской области и (или) нормативным правовым актом представительного органа муниципального образования.

Раздел 6. Положения о внесении изменений в Правила

15. Основания и порядок внесения изменений в Правила

1. Основания для рассмотрения вопроса о внесении изменений в настоящие Правила предусмотрены статьей 33 ГрК РФ.

2. Внесение изменений в Правила осуществляется в порядке, предусмотренном статьями 31 и 32 ГрК РФ, с учетом особенностей, установленных статьей 33 ГрК РФ.

Раздел 7. Положения о регулировании иных вопросов землепользования и застройки

16. Общие принципы регулирования иных вопросов землепользования и застройки на территории Смаглеевского сельского поселения Кантемировского муниципального района Воронежской области

Иные вопросы землепользования и застройки на территории Смаглеевского сельского поселения Кантемировского муниципального района Воронежской области регулируются законодательством Российской Федерации, Воронежской области, муниципальными правовыми актами Смаглеевского сельского поселения Кантемировского муниципального района Воронежской области.

ЧАСТЬ II. КАРТА ГРАДОСТРОИТЕЛЬНОГО ЗОНИРОВАНИЯ

17. Карты градостроительного зонирования

1. Карта градостроительного зонирования территории Смаглевского сельского поселения Кантемировского муниципального района Воронежской области.



ПРАВИЛА ЗЕМЛЕПОЛЬЗОВАНИЯ И ЗАСТРОЙКИ Карта градостроительного зонирования территории

Смаглеевского сельского поселения Кантемировского муниципального района Воронежской области

УСЛОВНЫЕ ОБОЗНАЧЕНИЯ

Территориальные границы

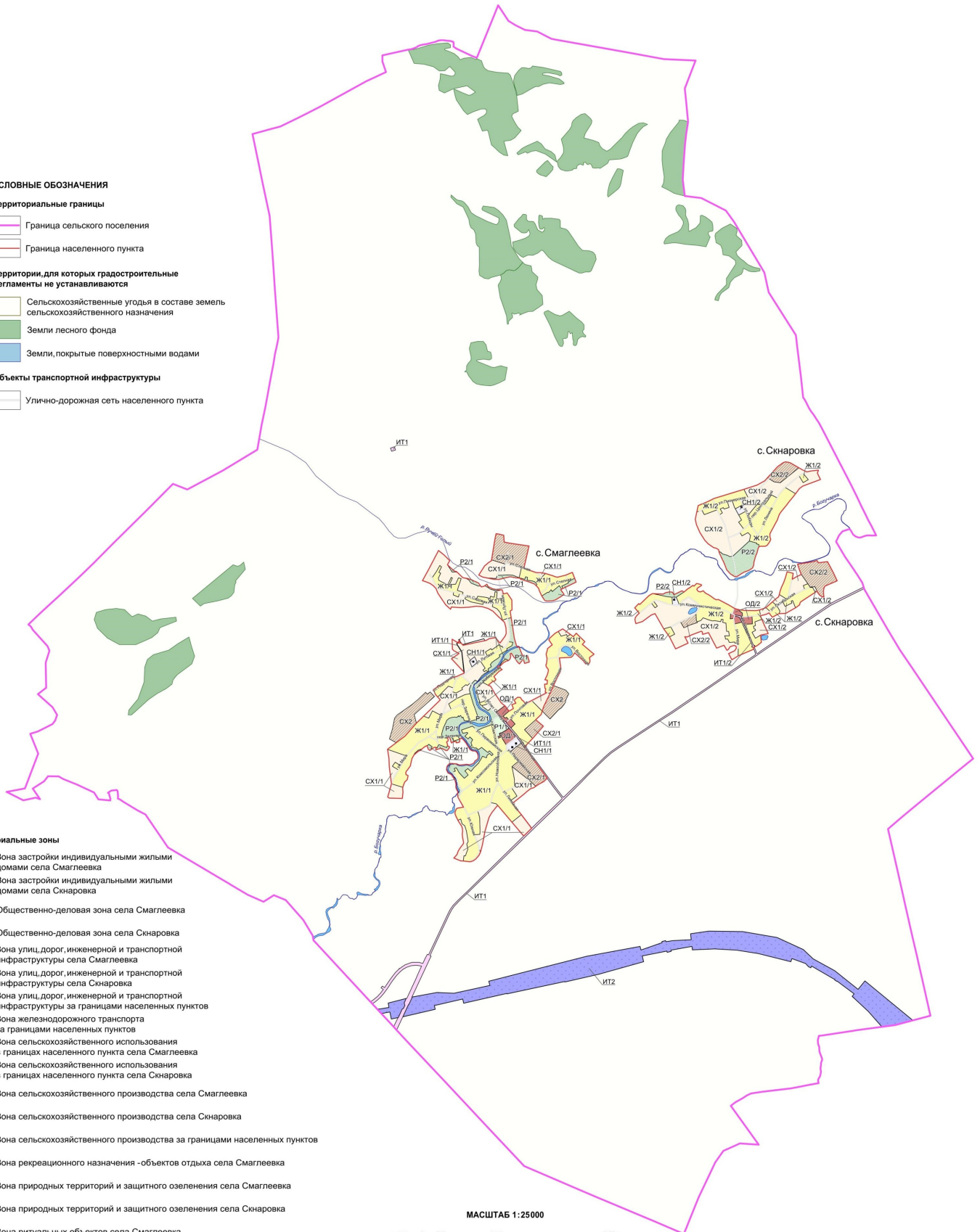
- Граница сельского поселения
- Граница населенного пункта

Территории, для которых градостроительные регламенты не устанавливаются

- Сельскохозяйственные угодья в составе земель сельскохозяйственного назначения
- Земли лесного фонда
- Земли, покрытые поверхностными водами

Объекты транспортной инфраструктуры

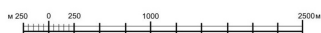
- Улично-дорожная сеть населенного пункта



Территориальные зоны

- Ж1/1 Зона застройки индивидуальными жилыми домами села Смаглеевка
- Ж1/2 Зона застройки индивидуальными жилыми домами села Скарновка
- ОД1/1 Общественно-деловая зона села Смаглеевка
- ОД1/2 Общественно-деловая зона села Скарновка
- ИТ1/1 Зона улиц, дорог, инженерной и транспортной инфраструктуры села Смаглеевка
- ИТ1/2 Зона улиц, дорог, инженерной и транспортной инфраструктуры села Скарновка
- ИТ1 Зона улиц, дорог, инженерной и транспортной инфраструктуры за границами населенных пунктов
- ИТ2 Зона железнодорожного транспорта за границами населенных пунктов
- СХ1/1 Зона сельскохозяйственного использования в границах населенного пункта села Смаглеевка
- СХ1/2 Зона сельскохозяйственного использования в границах населенного пункта села Скарновка
- СХ2/1 Зона сельскохозяйственного производства села Смаглеевка
- СХ2/2 Зона сельскохозяйственного производства села Скарновка
- СХ2 Зона сельскохозяйственного производства за границами населенных пунктов
- Р1/1 Зона рекреационного назначения - объектов отдыха села Смаглеевка
- Р2/1 Зона природных территорий и защитного озеленения села Смаглеевка
- Р2/2 Зона природных территорий и защитного озеленения села Скарновка
- РИ1/1 Зона ритуальных объектов села Смаглеевка
- РИ1/2 Зона ритуальных объектов села Скарновка

МАСШТАБ 1:25000



2. Карта градостроительного зонирования с отображением зон с особыми условиями использования территории Смаглеевского сельского поселения Кантемировского муниципального района Воронежской области.



ПРАВИЛА ЗЕМЛЕПОЛЬЗОВАНИЯ И ЗАСТРОЙКИ

Карта градостроительного зонирования с отображением зон с особыми условиями использования территории

Смаглеевского сельского поселения Кантемировского муниципального района Воронежской области

УСЛОВНЫЕ ОБОЗНАЧЕНИЯ

Территориальные границы

- Граница сельского поселения
- Граница населенного пункта

Территории, для которых градостроительные регламенты не устанавливаются

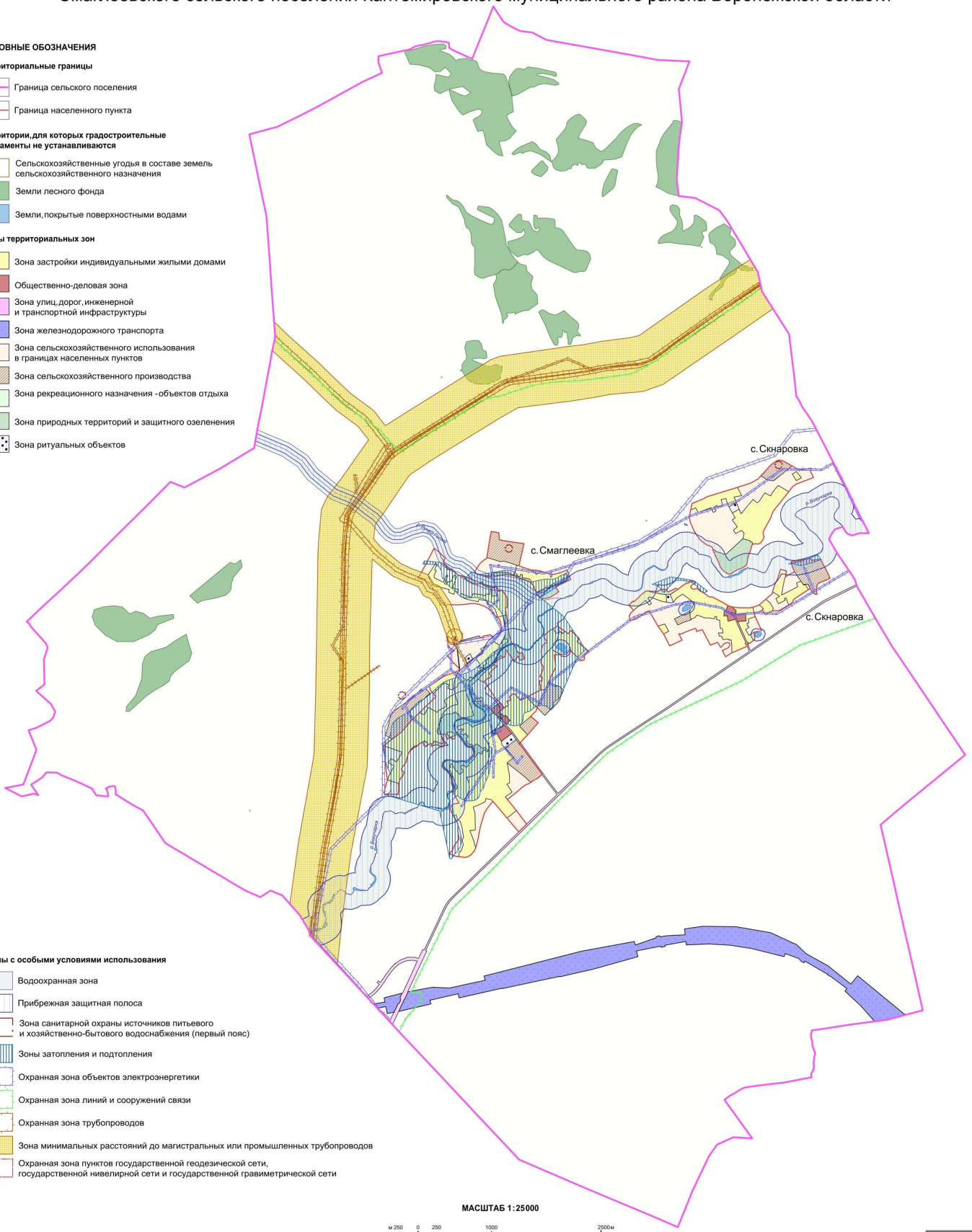
- Сельскохозяйственные угодья в составе земель сельскохозяйственного назначения
- Земли лесного фонда
- Земли, покрытые поверхностными водами

Виды территориальных зон

- Зона застройки индивидуальными жилыми домами
- Общественно-деловая зона
- Зона улиц, дорог, инженерной и транспортной инфраструктуры
- Зона железнодорожного транспорта
- Зона сельскохозяйственного использования в границах населенных пунктов
- Зона сельскохозяйственного производства
- Зона рекреационного назначения – объектов отдыха
- Зона природных территорий и защитного озеленения
- Зона ритуальных объектов

Зоны с особыми условиями использования

- Водоохранная зона
- Прибрежная защитная полоса
- Зона санитарной охраны источников питьевого и хозяйственно-бытового водоснабжения (первый пояс)
- Зоны затопления и подтопления
- Охранная зона объектов электроэнергетики
- Охранная зона линий и сооружений связи
- Охранная зона трубопроводов
- Зона минимальных расстояний до магистральных или промышленных трубопроводов
- Охранная зона пунктов государственной геодезической сети, государственной нивелирной сети и государственной гравиметрической сети



МАСШТАБ 1:25000

0 250 1000 2500м



2.1. Кантемировский муниципальный район Воронежской области, согласно постановлению Правительства Воронежской области от 07.09.2022 № 606 «Об утверждении Перечня муниципальных образований Воронежской области, на территориях которых проходили боевые действия в период Великой Отечественной войны 1941 - 1945 годов и могут находиться непогребенные останки погибших при защите Отечества в период Великой Отечественной войны 1941 - 1945 годов», является территорией, на которой проходили боевые действия в период Великой Отечественной войны 1941 - 1945 годов и могут находиться непогребенные останки погибших при защите Отечества в период Великой Отечественной войны 1941 - 1945 годов.

В связи с этим, на территории Смаглеевского сельского поселения Кантемировского муниципального района Воронежской области необходимо обеспечивать соблюдение требований Закона Российской Федерации от 14.01.1993 № 4292-1 «Об увековечении памяти погибших при защите Отечества» и Закона Воронежской области от 29.04.2016 № 45-ОЗ «Об отдельных мерах по поддержке проведения поисковой работы на территории Воронежской области».

18. Перечень территориальных зон, установленных на карте градостроительного зонирования

1. Порядок установления территориальных зон определен статьей 34 ГрК РФ. На карте градостроительного зонирования установлены следующие виды территориальных зон:

Наименование территориальной зоны	Кодовое обозначение территориальной зоны
1	2
Жилые зоны	
Зона застройки индивидуальными жилыми домами	Ж1
Общественно-деловые зоны	
Общественно-деловая зона	ОД
Зоны инженерной и транспортной инфраструктуры	
Зона улиц, дорог, инженерной и транспортной инфраструктуры	ИТ1
Зона железнодорожного транспорта	ИТ2
Зоны сельскохозяйственного использования	
Зона сельскохозяйственного использования в границах населенных пунктов	СХ1
Зона сельскохозяйственного производства	СХ2
Зоны рекреационного назначения	

Наименование территориальной зоны	Кодовое обозначение территориальной зоны
1	2
Зона рекреационного назначения - объектов отдыха	P1
Зона природных территорий и защитного озеленения	P2
Зоны специального назначения	
Зона ритуальных объектов	СН1

2. Настоящими Правилами на территории Смаглеевского сельского поселения Кантемировского муниципального района Воронежской области установлены следующие территориальные зоны:

Наименование территориальной зоны	Кодовое обозначение территориальной зоны
1	2
Жилые зоны	
Зона застройки индивидуальными жилыми домами села Смаглеевка	Ж1/1
Зона застройки индивидуальными жилыми домами села Скарновка	Ж1/2
Общественно-деловые зоны	
Общественно-деловая зона села Смаглеевка	ОД/1
Общественно-деловая зона села Скарновка	ОД/2
Зоны инженерной и транспортной инфраструктуры	
Зона улиц, дорог, инженерной и транспортной инфраструктуры села Смаглеевка	ИТ1/1
Зона улиц, дорог, инженерной и транспортной инфраструктуры села Скарновка	ИТ1/2
Зона улиц, дорог, инженерной и транспортной инфраструктуры за границами населенных пунктов	ИТ1
Зона железнодорожного транспорта за границами населенных пунктов	ИТ2
Зоны сельскохозяйственного использования	
Зона сельскохозяйственного использования в границах населенного пункта села Смаглеевка	СХ1/1
Зона сельскохозяйственного использования в границах населенного пункта села Скарновка	СХ1/2
Зона сельскохозяйственного производства села Смаглеевка	СХ2/1
Зона сельскохозяйственного производства села Скарновка	СХ2/2
Зона сельскохозяйственного производства за границами населенных пунктов	СХ2
Зоны рекреационного назначения	
Зона рекреационного назначения - объектов отдыха села Смаглеевка	P1/1
Зона природных территорий и защитного озеленения села Смаглеевка	P2/1
Зона природных территорий и защитного озеленения села Скарновка	P2/2
Зоны специального назначения	
Зона ритуальных объектов села Смаглеевка	СН1/1
Зона ритуальных объектов села Скарновка	СН1/2

3. Сведения о границах территориальных зон, содержащие графическое описание местоположения границ территориальных зон, перечень координат характерных точек границ территориальных зон села Смаглеевка, являются приложением № 1 к настоящим Правилам.

4. Сведения о границах территориальных зон, содержащие графическое описание местоположения границ территориальных зон, перечень координат характерных точек границ территориальных зон села Скнаровка, являются приложением № 2 к настоящим Правилам.

5. Сведения о границах территориальных зон, содержащие графическое описание местоположения границ территориальных зон, перечень координат характерных точек границ территориальных зон, расположенных за границами населенных пунктов на территории Смаглеевского сельского поселения, являются приложением № 3 к настоящим Правилам.

ЧАСТЬ III. ГРАДОСТРОИТЕЛЬНЫЕ РЕГЛАМЕНТЫ

19. Общие положения о градостроительном регламенте

1. Градостроительным регламентом определяется правовой режим земельных участков, равно как всего, что находится над и под поверхностью земельных участков и используется в процессе их застройки и последующей эксплуатации объектов капитального строительства.

2. Действие градостроительного регламента распространяется в равной мере на все земельные участки и объекты капитального строительства, расположенные в пределах границ территориальной зоны, обозначенной на карте градостроительного зонирования.

3. Земли и земельные участки, на которые действие градостроительных регламентов не распространяется или для которых градостроительные регламенты не устанавливаются, определены статьей 36 ГрК РФ.

20. Виды разрешенного использования

1. Разрешенное использование земельных участков и объектов капитального строительства может быть следующих видов:

- основные виды разрешенного использования;
- условно разрешенные виды использования;
- вспомогательные виды разрешенного использования,

допустимые только в качестве дополнительных по отношению к основным видам разрешенного использования и условно разрешенным видам использования и осуществляемые совместно с ними.

2. Виды разрешенного использования (далее – ВРИ) земельных участков в настоящих Правилах определяются в соответствии с приказом Федеральной службы государственной регистрации, кадастра и картографии от 10.11.2020 № П/0412 «Об утверждении классификатора видов разрешенного использования земельных участков».

21. Градостроительные регламенты территориальных зон
1. Градостроительные регламенты территориальных зон Ж1/1, Ж1/2

№ п/п	Код ВРИ	Наименование ВРИ	Пределы (или) максимальные размеры земельных участков, в том числе их площадь, в.2		4	5	6	7	8
			min	max					
ОСНОВНЫЕ ВИДЫ РАШЕШЕННОГО ИСПОЛЬЗОВАНИЯ ЗЕМЕЛЬНЫХ УЧАСТКОВ И ОБЪЕКТОВ КАПИТАЛЬНОГО СТРОИТЕЛЬСТВА									
1	2.1	Для индивидуального жилищного строительства	400	5000	50%	3 этажа*	3 метра**	Минимальные отступы от границ земельных участков в целях определения мест допустимого размещения зданий, строений, сооружений, за пределами которых запрещено строительство зданий, строений, сооружений	
2	2.3	Блокированная жилая застройка	80	3000	50%	3 этажа*	3 метра**; 0 метров – при примыкании к соседним зданиям	Пределное количество этажей или предельная высота зданий, строений, сооружений	
3	2.2	Для владения личного подсобного хозяйства (привусадебный земельный участок)	300	5000	30%	3 этажа*	3 метра**		
4	1.19	Сенокосение	600	50000	0%				
5	1.20	Выпас сельскохозяйственных животных	300	50000	0%				
6	2.7.2	Размещение гаражей для собственных нужд	не подлежат установлению						
7	3.1.1	Предоставление коммунальных услуг	не подлежат установлению		не подлежат установлению				
8	3.1.2	Административные здания организаций, обеспечивающих предоставление коммунальных услуг	не подлежат установлению		60%	3 этажа	не подлежат установлению		
9	3.2.2	Оказание социальной помощи населению	не подлежат установлению		60%	3 этажа	3 метра		
10	3.2.3	Оказание услуг связи	не подлежат установлению		60%	3 этажа	3 метра		
11	3.4.1	Амбулаторно-поликлиническое	не подлежат установлению		60%	3 этажа	3 метра		

№ п/п	Код ВРИ	Наименование ВРИ	Пределы (или) максимальные размеры земельных участков, в том числе их площадь, в м ²		6	7	8
			min	max			
1	2	3	4	5	6	7	8
		обслуживание					
12	3.5.1	Дополнительное, начальное и среднее общее образование	не подлежат установлению			4 этажа	3 метра
13	3.6.2	Парки культуры и отдыха	не подлежат установлению				
14	5.1.3	Площадки для занятий спортом	не подлежат установлению				
15	9.3	Историко-культурная деятельность	не подлежат установлению				
16	11.0	Водные объекты	не подлежат установлению				
17	11.1	Общие пользование водными объектами	не подлежат установлению				
18	12.0	Земельные участки (территории) общего пользования	не подлежат установлению				
19	12.0.1	Улично-дорожная сеть	не подлежат установлению				
20	12.0.2	Бытоустройство территории	не подлежат установлению				
УСЛОВНО РАЗДЕЛЕННЫЕ ВИДЫ ИСПОЛЬЗОВАНИЯ ЗЕМЕЛЬНЫХ УЧАСТКОВ И ОБЪЕКТОВ КАПИТАЛЬНОГО СТРОИТЕЛЬСТВА							
21	2.1.1	Малоэтажная многоквартирная жилая застройка	600	не подлежат установлению	45%	4 этажа	6 метров
22	2.7.1	Хранение автотранспорта	не подлежат установлению				
23	3.2.4	Общеклассная	600	не подлежат установлению	45%	4 этажа	6 метров
24	3.3	Бытовое обслуживание	200	5000	60%	3 этажа	3 метра
25	3.6.1	Объекты культурно-досуговой деятельности	200	5000	60%	3 этажа	3 метра
26	3.7.1	Осуществление религиозных обрядов	не подлежат установлению				3 метра
27	3.8.1	Государственное управление	не подлежат установлению		60%	4 этажа	3 метра
28	3.10.1	Амбулаторное ветеринарное	200	5000	60%	3 этажа	3 метра

№ п/п	Код ВРИ	Наименование ВРИ	Пределы (или) максимальные размеры земельных участков, в том числе их площадь, в м ²		Максимальный процент застройки в границах земельного участка	Пределы количества этажей или предельная высота зданий, строений, сооружений	Минимальные отступы от границ земельных участков в целях определения мест допустимого размещения зданий, строений, сооружений, за пределами которых запрещено строительство зданий, строений, сооружений
			min	max			
1	2	3	4	5	6	7	8
		обслуживание					
29	4.1	Деловое управление	не подлежат установлению		60%	4 этажа	3 метра
30	4.4	Магазины	200	5000	60%	3 этажа	3 метра
31	4.5	Банковская и страховая деятельность	не подлежат установлению		60%	3 этажа	3 метра
32	4.6	Общественное питание	200	5000	50%	3 этажа	3 метра
33	4.7	Гостиничное обслуживание	600	не подлежит установлению	45%	4 этажа	6 метров
34	4.9	Службывые гаражи	не подлежат установлению	5000	60%	не подлежит установлению	3 метра
35	5.1.2	Обеспечение занятий спортом в помещениях	не подлежат установлению		45%	не подлежит установлению	3 метра
36	6.4	Пищевая промышленность	не подлежат установлению	5000	не подлежит установлению	15 метров	3 метра
37	8.3	Обеспечение внутреннего правопорядка	не подлежат установлению				3 метра
38	13.1	Ведение огородинства	100	4500	0%	не подлежат установлению	
39	13.2	Ведение скотоводства	400	2000	30%	3 этажа	3 метра

* для вспомогательных видов – 1 этаж.

** от вспомогательных видов – 1 метр.

Не допускается размещать со стороны улицы вспомогательные строения, за исключением гаражей. Допускается блокировка хозяйственных построек на смежных земельных участках по взаимному согласию домовладельцев с учетом требований пожарной безопасности.

Ограничения использования земельных участков и объектов капитального строительства в зонах с особыми условиями использования территории устанавливаются в соответствии с законодательством Российской Федерации. Перечень зон с особыми условиями использования территории и основания установления ограничений приведены в пункте 22 настоящих Правил.

2. Градостроительные регламенты территориальных зон ОДЛ, ОДЛ

№ п/п	Код ВРИ	Наименование ВРИ	Пределы (минимальные и (или) максимальные) размеры земельных участков, в том числе их площадь, м ²		Максимальный процент застройки в границах земельного участка	Пределное количество этажей или предельная высота зданий, строений, сооружений	Минимальные отступы от границ земельных участков в целях определения мест допустимого размещения зданий, строений, сооружений, за пределами которых запрещено строительство зданий, строений, сооружений
			min	max			
1	2	3	4	5	6	7	8
ОСНОВНЫЕ ВИДЫ РАРЕШЕННОГО ИСПОЛЬЗОВАНИЯ ЗЕМЕЛЬНЫХ УЧАСТКОВ И ОБЪЕКТОВ КАПИТАЛЬНОГО СТРОИТЕЛЬСТВА							
1	3.1.1	Предоставление коммунальных услуг	не подлежит установлению	5000	не подлежит установлению		
2	3.1.2	Административные здания организаций, обеспечивающих предоставление коммунальных услуг	не подлежит установлению		60%	не подлежит установлению	3 метра
3	3.2.1	Дома социального обслуживания	не подлежит установлению		60%	не подлежит установлению	6 метров
4	3.2.2	Оказание социальной помощи населению	не подлежит установлению		60%	не подлежит установлению	6 метров

№ п/п	Код ВРИ	Наименование ВРИ	Пределы (минимальные и (или) максимальные) размеры земельных участков, в том числе их площадь, м ²		Максимальный процент застройки в границах земельного участка	Пределное количество этажей или предельная высота зданий, строений, сооружений	Минимальные отступы от границ земельных участков в целях определения мест допустимого размещения зданий, строений, сооружений, за пределами которых запрещено строительство зданий, строений, сооружений
			min	max			
1	2	3	4	5	6	7	8
5	3.2.3	Оказание услуг связи	не подлежат установлению	не подлежат установлению	60%	не подлежат установлению	6 метров
6	3.2.4	Общегеня	600	не подлежат установлению	45%	не подлежат установлению	6 метров
7	3.3	Бытовое обслуживание	200	не подлежат установлению	60%	не подлежат установлению	6 метров
8	3.4.1	Амбулаторно-поликлиническое обслуживание	не подлежат установлению	не подлежат установлению		не подлежат установлению	6 метров
9	3.5.1	Дошкольное, начальное и среднее общее образование	не подлежат установлению	не подлежат установлению		не подлежат установлению	6 метров
10	3.6.1	Объекты культурно-досуговой деятельности	не подлежат установлению	не подлежат установлению	60%	не подлежат установлению	6 метров
11	3.6.2	Парки культуры и отдыха	не подлежат установлению	не подлежат установлению		не подлежат установлению	6 метров
12	3.7.1	Объекты культурно-досуговой деятельности	не подлежат установлению	не подлежат установлению		не подлежат установлению	6 метров
13	3.7.2	Религиозное управление и образование	не подлежат установлению	не подлежат установлению		не подлежат установлению	6 метров
14	3.8.1	Государственное управление	не подлежат установлению	не подлежат установлению	60%	не подлежат установлению	6 метров
15	3.10.1	Амбулаторное ветеринарное обслуживание	не подлежат установлению	не подлежат установлению	60%	не подлежат установлению	6 метров
16	4.1	Деловое управление	не подлежат установлению	не подлежат установлению	50%	не подлежат установлению	6 метров
17	4.3	Рынки	не подлежат установлению	не подлежат установлению	45%	не подлежат установлению	6 метров
18	4.4	Магазины	200	не подлежат установлению	60%	не подлежат установлению	3 метра
19	4.5	Банковская и страховая	не подлежат установлению	не подлежат установлению	60%	не подлежат установлению	6 метров

№ п/п	Код ВРИ	Наименование ВРИ	Пределы (минимальные и (или) максимальные) размеры земельных участков, в том числе их площадь, м ²		Максимальный процент застройки в границах земельного участка	Пределы количества этажей или предельная высота зданий, строений, сооружений	Минимальные отступы от границ земельных участков в целях определения мест допустимого размещения зданий, строений, сооружений, за пределами которых запрещено строительство зданий, строений, сооружений
			min	max			
1	2	3	4	5	6	7	8
20	4.6	деятельность Общественное питание	400	не подлежат установлению	50%	установлению не подлежат установлению	6 метров
21	4.9	Служебные гаражи	не подлежат установлению				3 метра
22	5.1.2	Обеспечение занятий спортом в помещениях	не подлежат установлению		45%	не подлежат установлению	6 метров
23	5.1.3	Площадки для занятий спортом	не подлежат установлению				
24	8.3	Обеспечение внутреннего правопорядка	не подлежат установлению				3 метра
25	9.3	Историко-культурная деятельность	не подлежат установлению				
26	12.0	Земельные участки (терригории) общего пользования	не подлежат установлению				
27	12.0.1	Улично-дорожная сеть	не подлежат установлению				
28	12.0.2	Благоустройство терригории	не подлежат установлению				
УСЛОВНО РАЗРЕШЕННЫЕ ВИДЫ ИСПОЛЬЗОВАНИЯ ЗЕМЕЛЬНЫХ УЧАСТКОВ И ОБЪЕКТОВ КАПИТАЛЬНОГО СТРОИТЕЛЬСТВА							
29	2.1	Для индивидуального жилищного строительства	300	1000	50%	3 этажа*	3 метра**
30	2.2	Для ведения личного подсобного хозяйства (приватизированный земельный участок)	300	5000	40%	3 этажа*	3 метра**
31	2.7.2	Размещение гаражей для собственных нужд	не подлежат установлению				
32	4.9.1.3	Автомобильные мойки	не подлежат установлению		50%	1 этаж	3 метра
33	6.4	Пищевая промышленность	400	5000	50%	15 метров	3 метра

* для вспомогательных видов – 1 этаж;

** от вспомогательных входов – 1 метр.

Не допускается размещать со стороны улицы вспомогательные строения, за исключением гаражей. Допускается блокировка хозяйственных построек на смежных земельных участках по взаимному согласию домовладельцев с учетом требований пожарной безопасности.

Ограничения использования земельных участков и объектов капитального строительства в зонах с особыми условиями использования территории устанавливаются в соответствии с законодательством Российской Федерации. Перечень зон с особыми условиями использования территории и основания установления ограничений приведены в пункте 22 настоящих Правил.

3. Градостроительные регламенты территориальных зон ИТ1/1, ИТ1/2, ИТ1

№ п/п	Код ВРИ	Наименование ВРИ	Предельные (минимальные и (или) максимальные) размеры земельных участков, в том числе их площадь, м ²		Максимальный процент застройки в границах земельного участка	Предельное количество этажей или предельная высота зданий, строений, сооружений	Минимальные отступы от границ земельных участков в целях определения мест допустимого размещения зданий, строений, сооружений, за пределами которых запрещено строительство зданий, строений, сооружений	
			min	max				
1	2	3	4	5	6	7	8	
ОСНОВНЫЕ ВИДЫ РАЗРЕШЕННОГО ИСПОЛЬЗОВАНИЯ ЗЕМЕЛЬНЫХ УЧАСТКОВ И ОБЪЕКТОВ КАПИТАЛЬНОГО СТРОИТЕЛЬСТВА								
1	7.2.1	Размещение автомобильных дорог	не подлежат установлению					
2	7.2.2	Обслуживание перевозок пассажиров	не подлежат установлению					3 метра
3	7.2.3	Стоянки транспорта общего пользования	не подлежат установлению					
4	3.1.1	Предоставление коммунальных услуг	не подлежат установлению					

№ п/п	Код ВРИ	Наименование ВРИ	Предельные (минимальные и (или) максимальные) размеры земельных участков, в том числе их площадь, м ²		Максимальный процент застройки в границах земельного участка	Предельное количество этажей или предельная высота зданий, строений, сооружений	Минимальные отступы от границ земельных участков в целях определения мест допустимого размещения зданий, строений, сооружений, за пределами которых запрещено строительство зданий, строений, сооружений
			min	max			
1	2	3	4	5	6	7	8
5	12.0	Земельные участки (территории) общего пользования	не подлежат установлению				
6	12.0.1	Улично-дорожная сеть	не подлежат установлению				
7	12.0.2	Благоустройство территории	не подлежат установлению				
УСЛОВНО РАЗРЕШЕННЫЕ ВИДЫ ИСПОЛЬЗОВАНИЯ ЗЕМЕЛЬНЫХ УЧАСТКОВ И ОБЪЕКТОВ КАПИТАЛЬНОГО СТРОИТЕЛЬСТВА							
8	4.9.1	Объекты дорожного сервиса	не подлежат установлению				
9	4.9.1.1	Заправка транспортных средств	не подлежат установлению			1 этаж	3 метра
10	4.9.1.2	Обеспечение дорожного оттока	600	не подлежат установлению	45%	3 этажа	3 метра
11	4.9.1.3	Автомобильные мойки	не подлежат установлению			1 этаж	3 метра
12	4.9.1.4	Ремонт автомобилей	не подлежат установлению			1 этаж	3 метра

Ограничения использования земельных участков и объектов капитального строительства в зонах с особыми условиями использования территории устанавливаются в соответствии с законодательством Российской Федерации.

Перечень зон с особыми условиями использования территории и основания установления ограничений приведены в пункте 22 настоящих Правил.

4. Градостроительный регламент территориальной зоны ИТЗ

№ п/п	Код ВРИ	Наименование ВРИ	Предельные (минимальные и (или) максимальные) размеры земельных участков, в том числе их площадь, м ²		Максимальный процент застройки в границах земельного участка	Предельное количество этажей или предельная высота зданий, строений, сооружений	Минимальные отступы от границ земельных участков в целях определения мест допустимого размещения зданий, строений, сооружений, за пределами которых запрещено строительство зданий, строений, сооружений	
			min	max				
1	2	3	4	5	6	7	8	
ОСНОВНЫЕ ВИДЫ РАЗРЕШЕННОГО ИСПОЛЬЗОВАНИЯ ЗЕМЕЛЬНЫХ УЧАСТКОВ И ОБЪЕКТОВ КАПИТАЛЬНОГО СТРОИТЕЛЬСТВА								
1	7.1	Железнодорожный транспорт	не подлежат установлению					3 метра
2	3.1.1	Предоставление коммунальных услуг	не подлежат установлению					
3	8.3	Обеспечение внутреннего правопорядка	не подлежат установлению					3 метра
УСЛОВНО РАЗРЕШЕННЫЕ ВИДЫ ИСПОЛЬЗОВАНИЯ ЗЕМЕЛЬНЫХ УЧАСТКОВ И ОБЪЕКТОВ КАПИТАЛЬНОГО СТРОИТЕЛЬСТВА								
4	Не устанавливаются							

Ограничения использования земельных участков и объектов капитального строительства в зонах с особыми условиями использования территории устанавливаются в соответствии с законодательством Российской Федерации.

Перечень зон с особыми условиями использования территории и основания установления ограничений приведены в пункте 22 настоящих Правил.

5. Градостроительные регламенты территориальных зон СХ1/1, СХ1/2

№ п/п	Код ВРИ	Наименование ВРИ	Пределы (минимальные и (или) максимальные) размеры земельных участков, в том числе их площадь, м ²		Максимальный процент застройки в границах земельного участка	Пределное количество этажей или предельная высота зданий, строений, сооружений	Минимальные отступы от границ земельных участков в целях определения мест допустимого размещения зданий, строений, сооружений, за пределами которых запрещено строительство зданий, строений, сооружений
			min	max			
1	2	3	4	5	6	7	8
ОСНОВНЫЕ ВИДЫ РАЗРЕШЕННОГО ИСПОЛЬЗОВАНИЯ ЗЕМЕЛЬНЫХ УЧАСТКОВ И ОБЪЕКТОВ КАПИТАЛЬНОГО СТРОИТЕЛЬСТВА							
1	1.2	Выращивание зерновых и явных сельскохозяйственных культур	не подлежат установлению				
2	1.3	Овощеводство	не подлежат установлению				
3	1.5	Садоводство	не подлежат установлению				
4	1.12	Пчеловодство	не подлежат установлению				
5	1.16	Ведение личного подсобного хозяйства на полевых участках	не подлежат установлению				
6	1.19	Сенокосение	не подлежат установлению				
7	1.20	Выпас сельскохозяйственных животных	не подлежат установлению				
8	3.1.1	Предоставление коммунальных услуг	не подлежат установлению				
9	11.0	Водные объекты	не подлежат установлению				
10	11.1	Общее пользование водными объектами	не подлежат установлению				
11	12.0	Земельные участки (территории) общего пользования	не подлежат установлению				
12	12.0.1	Улично-дорожная сеть	не подлежат установлению				
13	12.0.2	Благоустройство территории	не подлежат установлению				
14	13.1	Ведение огородничества	100	4500	0%		не подлежат установлению 3 метра
УСЛОВНО РАЗРЕШЕННЫЕ ВИДЫ ИСПОЛЬЗОВАНИЯ ЗЕМЕЛЬНЫХ УЧАСТКОВ И ОБЪЕКТОВ КАПИТАЛЬНОГО СТРОИТЕЛЬСТВА							
15	1.15	Хранение и переработка сельскохозяйственной	не подлежат установлению				

№ п/п	Код ВРИ	Наименование ВРИ	Пределы (минимальные и (или) максимальные) размеры земельных участков, в том числе их площадь, м ²		Максимальный процент застройки в границах земельного участка	Пределное количество этажей или предельная высота зданий, строений, сооружений	Минимальные отступы от границ земельных участков в целях определения мест допустимого размещения зданий, строений, сооружений, за пределами которых запрещено строительство зданий, строений, сооружений	
			min	max				
1	2	3	4	5	6	7	8	
16	6.8	продукции	не подлежат установлению					
17	11.3	Связь Гидротехнические сооружения	не подлежат установлению					3 метра

Ограничения использования земельных участков и объектов капитального строительства в зонах с особыми условиями использования территории устанавливаются в соответствии с законодательством Российской Федерации. Перечень зон с особыми условиями использования территории и основания установления ограничений приведены в пункте 22 настоящих Правил.

6. Градостроительные регламенты территориальных зон СХ2/1, СХ2/2, СХ2

№ п/п	Код ВРИ	Наименование ВРИ	Предельные (минимальные и (или) максимальные) размеры земельных участков, в том числе их площадь, м ²		Максимальный процент застройки в границах земельного участка	Предельное количество этажей или предельная высота зданий, строений, сооружений	Минимальные отступы от границ земельных участков в целях определения мест допустимого размещения зданий, строений, сооружений, за пределами которых запрещено строительство зданий, строений, сооружений
			min	max			
1	2	3	4	5	6	7	8
ОСНОВНЫЕ ВИДЫ РАЗРЕШЕННОГО ИСПОЛЬЗОВАНИЯ ЗЕМЕЛЬНЫХ УЧАСТКОВ И ОБЪЕКТОВ КАПИТАЛЬНОГО СТРОИТЕЛЬСТВА							
1	1.1	Растениеводство	не подлежат установлению				
2	1.1.2	Пчеловодство	не подлежат установлению				
3	1.1.3	Рыбоводство	не подлежат установлению				
4	1.1.5	Хранение и переработка сельскохозяйственной продукции	не подлежат установлению				3 метра
5	1.1.6	Ведение личного подсобного хозяйства на полевых участках	не подлежат установлению				
6	1.1.8	Обеспечение сельскохозяйственного производства	не подлежат установлению				3 метра
7	3.1.1	Предоставление коммунальных услуг	не подлежат установлению				
8	4.1	Деловое управление	не подлежат установлению		50%	не подлежат установлению	3 метра
9	4.4	Магазины	не подлежат установлению		50%	не подлежат установлению	3 метра
10	4.9.1.1	Заправка транспортных средств	не подлежат установлению				
11	6.9	Склад	не подлежат установлению		60%	не подлежат установлению	3 метра
12	6.9.1	Складские площадки	не подлежат установлению				
13	8.3	Обеспечение внутреннего правоохрана	не подлежат установлению				
14	12.0	Земельные участки	не подлежат установлению				3 метра

№ п/п	Код ВРИ	Наименование ВРИ	Предельные (минимальные и (или) максимальные) размеры земельных участков, в том числе их площадь, м ²		Максимальный процент застройки в границах земельного участка	Предельное количество этажей или предельная высота зданий, строений, сооружений	Минимальные отступы от границ земельных участков в целях определения мест допустимого размещения зданий, строений, сооружений, за пределами которых запрещено строительство зданий, строений, сооружений
			min	max			
1	2	3	4	5	6	7	8
		(территории) общего пользования					
15	12.0.1	Улично-дорожная сеть	не подлежат установлению				
16	12.0.2	Благоустройство территории	не подлежат установлению				
УСЛОВНО РАЗРЕШЕННЫЕ ВИДЫ ИСПОЛЬЗОВАНИЯ ЗЕМЕЛЬНЫХ УЧАСТКОВ И ОБЪЕКТОВ КАПИТАЛЬНОГО СТРОИТЕЛЬСТВА							
17	1.7	Животноводство	не подлежат установлению				3 метра
18	6.4	Пищевая промышленность	не подлежат установлению				3 метра

Ограничения использования земельных участков и объектов капитального строительства в зонах с особыми условиями использования территории устанавливаются в соответствии с законодательством Российской Федерации. Перечень зон с особыми условиями использования территории и основания установления ограничений приведены в пункте 22 настоящих Правил.

7. Градостроительный регламент территориальной зоны Р1/1

№ п/п	Код ВРИ	Наименование ВРИ	Предельные (минимальные и (или) максимальные) размеры земельных участков, в том числе их площадь, м ²		6	7	Минимальные отступы от границ земельных участков в целях определения мест допустимого размещения зданий, строений, сооружений, за пределами которых запрещено строительство зданий, строений, сооружений
			min	max			
1	2	3	4	5	6	7	8
ОСНОВНЫЕ ВИДЫ РАЗРЕШЕННОГО ИСПОЛЬЗОВАНИЯ ЗЕМЕЛЬНЫХ УЧАСТКОВ И ОБЪЕКТОВ КАПИТАЛЬНОГО СТРОИТЕЛЬСТВА							
1	3.6.2	Парки культуры и отдыха	не подлежат установлению				
2	5.1.3	Площадки для занятий спортом	не подлежат установлению				
3	5.2	Природно-оздоровительный туризм	не подлежат установлению				
4	9.1	Охрана природных территорий	не подлежат установлению				
5	9.3	Историко-культурная деятельность	не подлежат установлению				
6	12.0.1	Улично-дорожная сеть	не подлежат установлению				
7	12.0.2	Благоустройство территорий	не подлежат установлению				
8	3.1.1	Предоставление коммунальных услуг	не подлежат установлению				
9	8.3	Обеспечение внутреннего правопорядка	не подлежат установлению				3 метра
УСЛОВНО РАЗРЕШЕННЫЕ ВИДЫ ИСПОЛЬЗОВАНИЯ ЗЕМЕЛЬНЫХ УЧАСТКОВ И ОБЪЕКТОВ КАПИТАЛЬНОГО СТРОИТЕЛЬСТВА							
10	3.6.1	Объекты культурно-досуговой деятельности	200	3000	45%	не подлежит установлению	3 метра
11	3.7.1	Осуществление религиозных обрядов	не подлежат установлению				3 метра
12	4.6	Общественное питание	200	1000	50%	не подлежит установлению	3 метра

Ограничения использования земельных участков и объектов капитального строительства в зонах с особыми условиями использования территории устанавливаются в соответствии с законодательством Российской Федерации.

Перечень зон с особыми условиями использования территории и основания установления ограничений приведены в пункте 22 настоящих Правил.

8. Градостроительные регламенты территориальных зон Р2/1, Р2/2

№ п/п	Код ВРИ	Наименование ВРИ	Предельные (минимальные и (или) максимальные) размеры земельных участков, в том числе их площадь, м ²		Максимальный процент застройки в границах земельного участка	Предельное количество этажей или предельная высота зданий, строений, сооружений	Минимальные отступы от границ земельных участков в целях определения мест допустимого размещения зданий, строений, сооружений, за пределами которых запрещено строительство зданий, строений, сооружений		
			min	max					
1	2	3	4	5	6	7	8		
ОСНОВНЫЕ ВИДЫ РАЗРЕШЕННОГО ИСПОЛЬЗОВАНИЯ ЗЕМЕЛЬНЫХ УЧАСТКОВ И ОБЪЕКТОВ КАПИТАЛЬНОГО СТРОИТЕЛЬСТВА									
1	5.2	Природно-познавательный туризм	не подлежат установлению						
2	9.1	Охрана природных территорий	не подлежат установлению						
3	9.3	Историко-культурная ценность	не подлежат установлению						
4	11.0	Водные объекты	не подлежат установлению						
5	11.1	Общие пользование водными объектами	не подлежат установлению						
6	12.0.2	Благоустройство территории	не подлежат установлению						
УСЛОВНО РАЗРЕШЕННЫЕ ВИДЫ ИСПОЛЬЗОВАНИЯ ЗЕМЕЛЬНЫХ УЧАСТКОВ И ОБЪЕКТОВ КАПИТАЛЬНОГО СТРОИТЕЛЬСТВА									
7	3.1.1	Предоставление коммунальных услуг	не подлежат установлению						
8	5.3	Охота и рыбалка	не подлежат установлению					2 этажа	3 метра
9	5.4	Причалы для маломерных судов	не подлежат установлению						

Ограничения использования земельных участков и объектов капитального строительства в зонах с особыми условиями использования территории устанавливаются в соответствии с законодательством Российской Федерации.

Перечень зон с особыми условиями использования территории и основания установления ограничений приведены в пункте 22 настоящих Правил.

9. Градостроительные регламенты территориальных зон СН/Л, СН/З

№ п/п	Код ВРИ	Наименование ВРИ	Пределы (минимальные и (или) максимальные) размеры земельных участков, в том числе их площадь, м ²		Максимальный процент застройки в границах земельного участка	Пределное количество этажей или предельная высота зданий, строений, сооружений	Минимальные отступы от границ земельных участков в целях определения мест допустимого размещения зданий, строений, сооружений, за пределами которых запрещено строительство зданий, строений, сооружений
			min	max			
1	2	3	4	5	6	7	8
ОСНОВНЫЕ ВИДЫ РАЗРЕШЕННОГО ИСПОЛЬЗОВАНИЯ ЗЕМЕЛЬНЫХ УЧАСТКОВ И ОБЪЕКТОВ КАПИТАЛЬНОГО СТРОИТЕЛЬСТВА							
1	12.1	Ритуальная деятельность	не подлежат установлению	400000	не подлежат установлению		3 метра
2	9.3	Историко-культурная деятельность	не подлежат установлению				
3	12.0	Земельные участки (территории) общего пользования	не подлежат установлению				
4	12.0.1	Улично-дорожная сеть	не подлежат установлению				
5	12.0.2	Благоустройство территории	не подлежат установлению				
6	3.1.1	Предоставление коммунальных услуг	не подлежат установлению				
УСЛОВНО РАЗРЕШЕННЫЕ ВИДЫ ИСПОЛЬЗОВАНИЯ ЗЕМЕЛЬНЫХ УЧАСТКОВ И ОБЪЕКТОВ КАПИТАЛЬНОГО СТРОИТЕЛЬСТВА							
7	3.7.1	Осуществление религиозных обрядов	не подлежат установлению				3 метра

Ограничения использования земельных участков и объектов капитального строительства в зонах с особыми условиями использования территории устанавливаются в соответствии с законодательством Российской Федерации.

Перечень зон с особыми условиями использования территории и основания установления ограничений приведены в пункте 22 настоящих Правил.

22. Перечень зон с особыми условиями использования территории и основания установления ограничений использования земельных участков и объектов капитального строительства на территории С.маглевского сельского поселения Кантемировского муниципального района Воронежской области

№ п/п	Вид зоны	Основания установления ограничений использования земельных участков и объектов капитального строительства
1	2 Охранная зона объектов электроэнергетики (объектов электросетевого хозяйства и объектов по производству электрической энергии)	3 Постановление Правительства Российской Федерации от 24.02.2009 № 160 «О порядке установления охранных зон объектов электросетевого хозяйства и особых условий использования земельных участков, расположенных в границах таких зон»
2	Охранная зона трубопроводов (газопроводов, нефтепроводов и нефтепродуктопроводов, аммиакопроводов)	Постановление Правительства Российской Федерации от 18.11.2013 № 1033 «О порядке установления охранных зон объектов по производству электрической энергии и особых условий использования земельных участков, расположенных в границах таких зон» Федеральный закон от 31.03.1999 № 69-ФЗ «О газоснабжении в Российской Федерации»
		Постановление Правительства Российской Федерации от 20.11.2000 № 878 «Об утверждении Правил охраны газораспределительных сетей»
		Постановление Правительства Российской Федерации от 08.09.2017 № 1083 «Об утверждении Правил охраны магистральных газопроводов и о внесении изменений в Положение о представлении в федеральный орган исполнительной власти (его территориальные органы), уполномоченный Правительством Российской Федерации на осуществление государственного кадастрового учета, государственной регистрации прав, ведение Единого государственного реестра недвижимости и предоставление сведений, содержащихся в Едином государственном реестре недвижимости, федеральными органами исполнительной власти, органами государственной власти субъектов Российской Федерации и органами местного самоуправления дополнительных сведений, воспроизводимых на публичных кадастровых картах»
		«Правила охраны магистральных трубопроводов», утвержденные Минтопэнерго России 29.04.1992, постановлением Госгортехнадзора России от 22.04.1992 № 9

		Постановление Гостехнадзора России от 23.11.1994 № 61 «О распространении «Правила охраны магистральных трубопроводов» на магистральные аммиакопроводы»
3	Охранная зона линий и сооружений связи	Постановление Правительства Российской Федерации от 09.06.1995 № 578 «Об утверждении Правил охраны линий и сооружений связи Российской Федерации»
4	Водоохранная зона	Водный кодекс Российской Федерации
5	Прибрежная защитная полоса	Водный кодекс Российской Федерации
6	Зоны затопления и подтопления	Водный кодекс Российской Федерации
7	Зоны санитарной охраны источников питьевого и хозяйственно-бытового водоснабжения, а также устанавливаемые в случаях, предусмотренных Водным кодексом Российской Федерации, в отношении подлежащих водных объектов зоны специальной охраны	Водный кодекс Российской Федерации СанПиН 2.1.4.1110-02 «Зоны санитарной охраны источников водоснабжения и водопроводов питьевого назначения»
8	Охранная зона пунктов государственной геодезической сети, государственной нивелирной сети и государственной гравиметрической сети	Постановление Правительства РФ от 21.08.2019 № 1080 «Об охранных зонах пунктов государственной геодезической сети, государственной нивелирной сети и государственной гравиметрической сети»
9	Зона минимальных расстояний до магистральных или промышленных трубопроводов (газопроводов, нефтепроводов и нефтепродуктопроводов, аммиакопроводов)	Положение о данном виде зоны с особыми условиями использования территории, определяемое Правительством Российской Федерации

Приложение № 1
к правилам землепользования и застройки
Смаглеевского сельского поселения
Кантемировского муниципального района
Воронежской области

ГРАФИЧЕСКОЕ ОПИСАНИЕ МЕСТОПОЛОЖЕНИЯ ГРАНИЦ
ТЕРРИТОРИАЛЬНЫХ ЗОН СЕЛА СМАГЛЕЕВКА

ГРАФИЧЕСКОЕ ОПИСАНИЕ

местоположения границ

Зона застройки индивидуальными жилыми домами села Смаглевка - Ж1/1

(наименование объекта, местоположение границ которого описано (далее - объект))

Раздел 1

Сведения об объекте		
№ п/п	Характеристики объекта	Описание характеристик
1	2	3
1	Местоположение объекта	Воронежская область, Кантемировский муниципальный район, Смаглевское сельское поселение, село Смаглевка
2	Площадь объекта +/- величина погрешности определения площади (Р +/- Дельта Р)	-
3	Иные характеристики объекта	-

Сведения о местоположении границ объекта					
1. Система координат: МСК - 36, зона 1					
2. Сведения о характерных точках границ объекта					
Обозначение характерных точек границ	Координаты, м		Метод определения координат характерной точки	Средняя квадратическая погрешность положения характерной точки (Мп), м	Описание обозначения точки на местности (при наличии)
	X	Y			
1	2	3	4	5	6
1	308942.27	1350950.61	Картометрический	1.00	-
2	308924.49	1350974.58	Картометрический	1.00	-
3	308850.69	1350936.87	Картометрический	1.00	-
4	308838.57	1350963.00	Картометрический	1.00	-
5	308772.85	1350931.49	Картометрический	1.00	-
6	308742.95	1350934.99	Картометрический	1.00	-
7	308721.14	1350975.66	Картометрический	1.00	-
8	308695.01	1351033.84	Картометрический	1.00	-
9	308680.74	1351057.54	Аналитический	0.10	-
10	308782.82	1351105.75	Аналитический	0.10	-
11	308774.20	1351122.18	Картометрический	1.00	-
12	308663.50	1351073.70	Картометрический	1.00	-
13	308651.38	1351102.25	Картометрический	1.00	-
14	308687.47	1351117.33	Картометрический	1.00	-
15	308688.82	1351163.12	Картометрический	1.00	-
16	308775.01	1351204.06	Картометрический	1.00	-
17	308764.77	1351239.88	Картометрический	1.00	-
18	308605.86	1351187.36	Картометрический	1.00	-
19	308578.66	1351266.55	Картометрический	1.00	-
20	308544.45	1351256.31	Картометрический	1.00	-
21	308562.40	1351216.05	Картометрический	1.00	-
22	308515.47	1351201.69	Картометрический	1.00	-
23	308545.80	1351132.42	Картометрический	1.00	-
24	308583.77	1351139.15	Картометрический	1.00	-
25	308589.70	1351103.87	Картометрический	1.00	-
26	308635.22	1350923.14	Картометрический	1.00	-
27	308708.48	1350877.35	Картометрический	1.00	-
28	308776.15	1350849.94	Картометрический	1.00	-
29	308786.12	1350853.51	Картометрический	1.00	-
30	308859.46	1350902.99	Картометрический	1.00	-
1	308942.27	1350950.61	Картометрический	1.00	-
31	308525.71	1351303.55	Картометрический	1.00	-
32	308497.85	1351373.75	Картометрический	1.00	-

1	2	3	4	5	6
33	308476.04	1351446.74	Картометрический	1.00	-
34	308526.94	1351464.24	Картометрический	1.00	-
35	308511.59	1351576.56	Картометрический	1.00	-
36	308495.83	1351631.37	Картометрический	1.00	-
37	308525.86	1351637.97	Аналитический	0.10	-
38	308515.63	1351672.04	Аналитический	0.10	-
39	308512.40	1351688.87	Аналитический	0.10	-
40	308585.52	1351699.24	Аналитический	0.10	-
41	308581.89	1351729.14	Аналитический	0.10	-
42	308501.22	1351721.06	Аналитический	0.10	-
43	308489.91	1351721.06	Картометрический	1.00	-
44	308501.35	1351806.31	Картометрический	1.00	-
45	308550.64	1351793.65	Картометрический	1.00	-
46	308556.73	1351813.33	Картометрический	1.00	-
47	308569.61	1351863.86	Картометрический	1.00	-
48	308476.01	1351928.35	Картометрический	1.00	-
49	308342.16	1351929.68	Картометрический	1.00	-
50	308324.72	1351905.81	Картометрический	1.00	-
51	308234.75	1351919.56	Картометрический	1.00	-
52	308226.15	1351868.97	Картометрический	1.00	-
53	308203.07	1351799.85	Картометрический	1.00	-
54	308255.72	1351786.91	Картометрический	1.00	-
55	308305.54	1351770.22	Картометрический	1.00	-
56	308357.53	1351726.85	Картометрический	1.00	-
57	308385.67	1351662.88	Картометрический	1.00	-
58	308425.67	1351669.08	Картометрический	1.00	-
59	308430.25	1351636.62	Картометрический	1.00	-
60	308447.49	1351542.35	Картометрический	1.00	-
61	308415.17	1351536.83	Картометрический	1.00	-
62	308448.56	1351383.17	Аналитический	0.10	-
63	308459.07	1351352.47	Аналитический	0.10	-
64	308491.12	1351292.00	Аналитический	0.10	-
31	308525.71	1351303.55	Аналитический	0.10	-
65	308913.45	1352058.68	Картометрический	1.00	-
66	308904.05	1352085.34	Картометрический	1.00	-
67	308905.34	1352090.62	Аналитический	0.10	-
68	308890.93	1352128.55	Аналитический	0.10	-
69	308864.54	1352210.74	Картометрический	1.00	-
70	308847.62	1352258.85	Картометрический	1.00	-
71	308825.37	1352287.62	Картометрический	1.00	-
72	308785.71	1352333.67	Картометрический	1.00	-
73	308834.34	1352386.09	Картометрический	1.00	-
74	308814.71	1352452.60	Картометрический	1.00	-
75	308806.64	1352476.81	Картометрический	1.00	-
76	308793.41	1352513.07	Картометрический	1.00	-
77	308784.41	1352546.67	Картометрический	1.00	-
78	308811.84	1352655.62	Картометрический	1.00	-

1	2	3	4	5	6
79	308849.38	1352748.86	Картометрический	1.00	-
80	308770.43	1352779.71	Картометрический	1.00	-
81	308719.25	1352692.17	Картометрический	1.00	-
82	308706.32	1352695.67	Аналитический	0.10	-
83	308662.69	1352605.44	Аналитический	0.10	-
84	308630.52	1352619.51	Аналитический	0.10	-
85	308622.32	1352602.76	Аналитический	0.10	-
86	308669.15	1352570.97	Аналитический	0.10	-
87	308590.24	1352476.16	Аналитический	0.10	-
88	308614.75	1352460.81	Аналитический	0.10	-
89	308595.84	1352444.27	Аналитический	0.10	-
90	308594.45	1352444.84	Аналитический	0.10	-
91	308589.19	1352438.46	Аналитический	0.10	-
92	308574.08	1352425.25	Аналитический	0.10	-
93	308581.08	1352416.10	Аналитический	0.10	-
94	308530.35	1352335.06	Аналитический	0.10	-
95	308587.45	1352306.68	Аналитический	0.10	-
96	308638.36	1352287.73	Аналитический	0.10	-
97	308668.36	1352258.58	Аналитический	0.10	-
98	308686.39	1352268.23	Аналитический	0.10	-
99	308720.60	1352241.29	Аналитический	0.10	-
100	308732.45	1352208.43	Аналитический	0.10	-
101	308743.76	1352136.52	Аналитический	0.10	-
102	308782.82	1352142.71	Аналитический	0.10	-
103	308790.49	1352113.89	Аналитический	0.10	-
104	308756.56	1352102.99	Аналитический	0.10	-
105	308776.89	1352027.17	Аналитический	0.10	-
65	308913.45	1352058.68	Картометрический	1.00	-
106	307770.90	1351567.94	Картометрический	1.00	-
107	307817.63	1351645.51	Аналитический	0.10	-
108	307797.43	1351655.61	Картометрический	1.00	-
109	307871.90	1351759.71	Картометрический	1.00	-
110	307841.47	1351782.34	Картометрический	1.00	-
111	307850.90	1351793.92	Картометрический	1.00	-
112	307821.40	1351811.97	Картометрический	1.00	-
113	307838.51	1351842.94	Картометрический	1.00	-
114	307853.32	1351855.33	Картометрический	1.00	-
115	307907.05	1351884.95	Картометрический	1.00	-
116	307901.26	1351943.94	Картометрический	1.00	-
117	307855.21	1351929.13	Картометрический	1.00	-
118	307814.27	1351858.29	Картометрический	1.00	-
119	307798.78	1351866.24	Картометрический	1.00	-
120	307729.69	1351756.48	Картометрический	1.00	-
121	307711.65	1351766.85	Картометрический	1.00	-
122	307689.29	1351745.71	Картометрический	1.00	-
123	307651.31	1351689.68	Картометрический	1.00	-
124	307629.23	1351656.55	Картометрический	1.00	-

1	2	3	4	5	6
125	307599.87	1351635.54	Картометрический	1.00	-
126	307570.51	1351650.09	Картометрический	1.00	-
127	307543.17	1351607.06	Картометрический	1.00	-
128	307532.52	1351611.30	Картометрический	1.00	-
129	307525.97	1351604.63	Картометрический	1.00	-
130	307510.42	1351614.43	Картометрический	1.00	-
131	307500.62	1351599.57	Картометрический	1.00	-
132	307523.35	1351579.54	Картометрический	1.00	-
133	307502.25	1351556.22	Картометрический	1.00	-
134	307524.75	1351536.64	Картометрический	1.00	-
135	307549.30	1351566.70	Картометрический	1.00	-
136	307607.14	1351529.16	Картометрический	1.00	-
137	307645.25	1351501.82	Картометрический	1.00	-
138	307711.92	1351601.07	Картометрический	1.00	-
106	307770.90	1351567.94	Картометрический	1.00	-
139	307934.81	1352430.68	Картометрический	1.00	-
140	307962.43	1352447.18	Картометрический	1.00	-
141	308024.40	1352516.26	Картометрический	1.00	-
142	308048.47	1352558.54	Картометрический	1.00	-
143	307984.76	1352596.55	Картометрический	1.00	-
144	308008.19	1352673.32	Картометрический	1.00	-
145	307977.76	1352680.59	Картометрический	1.00	-
146	308009.25	1352722.53	Картометрический	1.00	-
147	307978.54	1352763.22	Картометрический	1.00	-
148	308023.40	1352802.31	Картометрический	1.00	-
149	307909.77	1352919.81	Картометрический	1.00	-
150	307874.55	1352885.60	Картометрический	1.00	-
151	307741.45	1353042.72	Картометрический	1.00	-
152	307695.68	1352982.41	Картометрический	1.00	-
153	307646.68	1352989.09	Картометрический	1.00	-
154	307620.31	1352981.02	Картометрический	1.00	-
155	307613.26	1352962.48	Картометрический	1.00	-
156	307621.63	1352955.58	Картометрический	1.00	-
157	307607.72	1352931.21	Картометрический	1.00	-
158	307648.74	1352899.65	Картометрический	1.00	-
159	307683.01	1352864.45	Картометрический	1.00	-
160	307760.41	1352781.82	Картометрический	1.00	-
161	307713.42	1352752.24	Картометрический	1.00	-
162	307698.95	1352729.56	Картометрический	1.00	-
163	307690.34	1352573.52	Картометрический	1.00	-
164	307585.55	1352587.77	Картометрический	1.00	-
165	307541.68	1352593.41	Картометрический	1.00	-
166	307512.21	1352589.69	Картометрический	1.00	-
167	307501.78	1352584.64	Картометрический	1.00	-
168	307414.99	1352539.82	Картометрический	1.00	-
169	307301.09	1352486.84	Картометрический	1.00	-
170	307213.98	1352449.92	Картометрический	1.00	-

1	2	3	4	5	6
171	307212.02	1352403.44	Картометрический	1.00	-
172	307218.82	1352400.76	Картометрический	1.00	-
173	307222.36	1352391.28	Картометрический	1.00	-
174	307226.14	1352381.16	Картометрический	1.00	-
175	307273.66	1352388.06	Картометрический	1.00	-
176	307278.58	1352377.81	Картометрический	1.00	-
177	307333.52	1352371.89	Картометрический	1.00	-
178	307334.04	1352406.62	Картометрический	1.00	-
179	307387.44	1352410.89	Картометрический	1.00	-
180	307392.84	1352376.06	Картометрический	1.00	-
181	307459.35	1352408.09	Картометрический	1.00	-
182	307501.89	1352421.85	Картометрический	1.00	-
183	307533.24	1352423.91	Картометрический	1.00	-
184	307570.09	1352397.07	Картометрический	1.00	-
185	307593.68	1352389.93	Картометрический	1.00	-
186	307606.51	1352398.21	Картометрический	1.00	-
187	307679.43	1352406.42	Картометрический	1.00	-
188	307741.05	1352394.45	Картометрический	1.00	-
189	307792.07	1352409.77	Картометрический	1.00	-
190	307817.42	1352413.43	Картометрический	1.00	-
191	307868.60	1352476.58	Картометрический	1.00	-
139	307934.81	1352430.68	Картометрический	1.00	-
192	307676.23	1351843.75	Картометрический	1.00	-
193	307653.80	1351882.26	Картометрический	1.00	-
194	307644.85	1351849.35	Картометрический	1.00	-
195	307624.83	1351813.22	Картометрический	1.00	-
196	307577.60	1351768.18	Картометрический	1.00	-
197	307579.43	1351761.72	Картометрический	1.00	-
198	307599.06	1351774.52	Картометрический	1.00	-
199	307631.92	1351795.53	Картометрический	1.00	-
200	307645.93	1351808.73	Картометрический	1.00	-
192	307676.23	1351843.75	Картометрический	1.00	-
201	307559.85	1351748.96	Картометрический	1.00	-
202	307559.56	1351750.66	Картометрический	1.00	-
203	307532.33	1351797.69	Картометрический	1.00	-
204	307508.84	1351755.67	Картометрический	1.00	-
205	307438.37	1351685.57	Картометрический	1.00	-
206	307396.45	1351712.48	Картометрический	1.00	-
207	307372.38	1351688.28	Картометрический	1.00	-
208	307374.67	1351671.29	Картометрический	1.00	-
209	307319.51	1351606.04	Картометрический	1.00	-
210	307357.19	1351533.73	Картометрический	1.00	-
211	307423.99	1351594.87	Картометрический	1.00	-
212	307468.70	1351640.66	Картометрический	1.00	-
213	307520.15	1351707.46	Картометрический	1.00	-
214	307554.35	1351745.44	Картометрический	1.00	-

1	2	3	4	5	6
201	307559.85	1351748.96	Картометрический	1.00	-
215	307260.97	1350862.91	Картометрический	1.00	-
216	307388.22	1351049.93	Картометрический	1.00	-
217	307411.79	1351097.88	Картометрический	1.00	-
218	307441.02	1351183.86	Картометрический	1.00	-
219	307448.89	1351200.69	Картометрический	1.00	-
220	307447.69	1351248.50	Картометрический	1.00	-
221	307401.64	1351299.95	Картометрический	1.00	-
222	307351.00	1351362.16	Картометрический	1.00	-
223	307315.86	1351323.19	Картометрический	1.00	-
224	307328.77	1351306.22	Картометрический	1.00	-
225	307283.60	1351249.44	Картометрический	1.00	-
226	307263.19	1351260.08	Картометрический	1.00	-
227	307213.47	1351169.88	Картометрический	1.00	-
228	307232.76	1351120.30	Картометрический	1.00	-
229	307282.59	1351134.84	Картометрический	1.00	-
230	307306.83	1351067.77	Картометрический	1.00	-
231	307160.08	1350922.40	Картометрический	1.00	-
232	307195.59	1350892.70	Картометрический	1.00	-
215	307260.97	1350862.91	Картометрический	1.00	-
233	307079.74	1351489.53	Картометрический	1.00	-
234	307114.11	1351577.50	Картометрический	1.00	-
235	307072.64	1351604.97	Картометрический	1.00	-
236	307067.86	1351594.63	Картометрический	1.00	-
237	307059.21	1351578.36	Картометрический	1.00	-
238	307044.41	1351526.39	Картометрический	1.00	-
239	307055.03	1351500.32	Картометрический	1.00	-
233	307079.74	1351489.53	Картометрический	1.00	-
240	307108.14	1351963.50	Картометрический	1.00	-
241	307121.71	1351964.98	Картометрический	1.00	-
242	307157.06	1352007.66	Аналитический	0.10	-
243	307154.19	1352042.45	Аналитический	0.10	-
244	307113.97	1352070.18	Аналитический	0.10	-
245	307109.06	1352081.27	Аналитический	0.10	-
246	307069.76	1352114.08	Аналитический	0.10	-
247	307112.45	1352196.60	Аналитический	0.10	-
248	306967.57	1352340.04	Аналитический	0.10	-
249	306922.98	1352326.55	Аналитический	0.10	-
250	306851.24	1352251.62	Аналитический	0.10	-
251	306716.70	1352099.08	Аналитический	0.10	-
252	306596.92	1352210.62	Аналитический	0.10	-
253	306495.67	1352112.38	Аналитический	0.10	-
254	306494.55	1352109.14	Аналитический	0.10	-
255	306495.13	1352107.31	Аналитический	0.10	-
256	306496.36	1352105.52	Аналитический	0.10	-

1	2	3	4	5	6
257	306560.36	1352060.29	Аналитический	0.10	-
258	306653.62	1351992.11	Аналитический	0.10	-
259	306740.27	1351914.89	Аналитический	0.10	-
260	306793.87	1351973.57	Аналитический	0.10	-
261	306851.88	1351920.91	Аналитический	0.10	-
262	306869.55	1351906.78	Аналитический	0.10	-
263	306851.96	1351888.85	Аналитический	0.10	-
264	306885.87	1351856.02	Аналитический	0.10	-
265	306871.84	1351838.22	Аналитический	0.10	-
266	306900.53	1351812.23	Картометрический	1.00	-
267	306968.20	1351889.37	Картометрический	1.00	-
268	307003.80	1351948.99	Картометрический	1.00	-
269	307056.83	1351928.69	Картометрический	1.00	-
270	307075.41	1351982.64	Картометрический	1.00	-
240	307108.14	1351963.50	Картометрический	1.00	-
271	307067.80	1351071.08	Картометрический	1.00	-
272	307134.88	1351172.10	Картометрический	1.00	-
273	307192.31	1351291.23	Картометрический	1.00	-
274	307205.01	1351362.97	Картометрический	1.00	-
275	307063.34	1351405.80	Картометрический	1.00	-
276	307014.32	1351423.57	Картометрический	1.00	-
277	306917.09	1351458.59	Картометрический	1.00	-
278	306861.47	1351472.60	Картометрический	1.00	-
279	306833.33	1351368.09	Аналитический	0.10	-
280	306838.98	1351281.76	Аналитический	0.10	-
281	306887.05	1351265.74	Аналитический	0.10	-
282	306876.99	1351253.44	Аналитический	0.10	-
283	306910.63	1351232.34	Аналитический	0.10	-
284	306891.10	1351211.73	Картометрический	1.00	-
285	306907.49	1351204.66	Картометрический	1.00	-
286	306884.44	1351183.66	Картометрический	1.00	-
287	306886.92	1351154.50	Картометрический	1.00	-
288	306884.37	1351115.04	Картометрический	1.00	-
289	306869.95	1351077.76	Картометрический	1.00	-
290	306845.86	1351045.94	Картометрический	1.00	-
291	306810.16	1351029.80	Картометрический	1.00	-
292	306742.55	1350999.90	Картометрический	1.00	-
293	306650.17	1350973.24	Картометрический	1.00	-
294	306607.35	1350985.89	Картометрический	1.00	-
295	306601.32	1351055.22	Картометрический	1.00	-
296	306582.09	1351063.65	Картометрический	1.00	-
297	306562.15	1351061.74	Картометрический	1.00	-
298	306555.99	1351045.73	Аналитический	0.10	-
299	306543.88	1351043.02	Аналитический	0.10	-
300	306526.65	1351054.68	Аналитический	0.10	-
301	306500.35	1351054.64	Аналитический	0.10	-
302	306475.29	1351043.63	Аналитический	0.10	-

1	2	3	4	5	6
303	306515.77	1350935.80	Аналитический	0.10	-
304	306467.74	1350912.19	Аналитический	0.10	-
305	306476.23	1350899.71	Аналитический	0.10	-
306	306478.05	1350877.19	Аналитический	0.10	-
307	306467.11	1350858.42	Аналитический	0.10	-
308	306450.36	1350835.35	Аналитический	0.10	-
309	306453.74	1350832.06	Аналитический	0.10	-
310	306486.37	1350847.14	Аналитический	0.10	-
311	306520.30	1350799.42	Аналитический	0.10	-
312	306501.59	1350784.78	Аналитический	0.10	-
313	306499.92	1350777.71	Аналитический	0.10	-
314	306492.63	1350755.18	Аналитический	0.10	-
315	306470.76	1350727.03	Аналитический	0.10	-
316	306457.65	1350711.91	Аналитический	0.10	-
317	306442.02	1350660.04	Аналитический	0.10	-
318	306399.70	1350611.71	Аналитический	0.10	-
319	306374.15	1350599.39	Аналитический	0.10	-
320	306326.76	1350573.12	Аналитический	0.10	-
321	306284.83	1350563.73	Аналитический	0.10	-
322	306224.67	1350550.59	Аналитический	0.10	-
323	306164.78	1350505.29	Аналитический	0.10	-
324	306155.82	1350497.66	Аналитический	0.10	-
325	306133.83	1350489.28	Аналитический	0.10	-
326	306108.45	1350490.35	Аналитический	0.10	-
327	306093.42	1350520.07	Картометрический	1.00	-
328	306038.98	1350507.13	Картометрический	1.00	-
329	306007.57	1350474.31	Картометрический	1.00	-
330	305951.63	1350453.42	Картометрический	1.00	-
331	305935.51	1350449.74	Картометрический	1.00	-
332	305981.43	1350299.46	Картометрический	1.00	-
333	306007.53	1350305.27	Картометрический	1.00	-
334	306053.04	1350320.89	Картометрический	1.00	-
335	306154.05	1350376.38	Картометрический	1.00	-
336	306172.63	1350386.61	Картометрический	1.00	-
337	306221.38	1350306.08	Картометрический	1.00	-
338	306275.52	1350345.94	Картометрический	1.00	-
339	306226.77	1350419.47	Картометрический	1.00	-
340	306360.90	1350497.04	Картометрический	1.00	-
341	306449.14	1350243.11	Картометрический	1.00	-
342	306450.78	1350240.26	Аналитический	0.10	-
343	306632.56	1350480.82	Аналитический	0.10	-
344	306805.89	1350632.36	Аналитический	0.10	-
345	306900.53	1350730.83	Аналитический	0.10	-
346	306872.92	1350800.86	Картометрический	1.00	-
347	306972.75	1350850.24	Картометрический	1.00	-
348	306906.24	1350975.93	Картометрический	1.00	-
349	306926.92	1350990.47	Картометрический	1.00	-
350	306992.24	1351105.75	Картометрический	1.00	-

1	2	3	4	5	6
271	307067.80	1351071.08	Картометрический	1.00	-
351	306630.92	1351105.21	Картометрический	1.00	-
352	306634.82	1351163.39	Картометрический	1.00	-
353	306634.42	1351194.36	Картометрический	1.00	-
354	306589.98	1351218.96	Картометрический	1.00	-
355	306563.18	1351141.17	Картометрический	1.00	-
351	306630.92	1351105.21	Картометрический	1.00	-
356	306712.12	1351243.92	Картометрический	1.00	-
357	306765.45	1351395.83	Картометрический	1.00	-
358	306737.44	1351424.38	Картометрический	1.00	-
359	306703.77	1351451.32	Картометрический	1.00	-
360	306741.75	1351533.73	Картометрический	1.00	-
361	306796.16	1351686.45	Аналитический	0.10	-
362	306621.22	1351730.22	Аналитический	0.10	-
363	306597.52	1351736.55	Аналитический	0.10	-
364	306619.87	1351786.78	Аналитический	0.10	-
365	306615.74	1351789.32	Аналитический	0.10	-
366	306607.49	1351793.28	Аналитический	0.10	-
367	306586.67	1351804.19	Аналитический	0.10	-
368	306509.58	1351851.83	Аналитический	0.10	-
369	306462.98	1351859.37	Аналитический	0.10	-
370	306415.67	1351902.15	Аналитический	0.10	-
371	306288.99	1352017.07	Аналитический	0.10	-
372	306216.53	1351931.15	Аналитический	0.10	-
373	306038.23	1351964.68	Аналитический	0.10	-
374	305943.15	1351963.60	Аналитический	0.10	-
375	305924.03	1351928.32	Аналитический	0.10	-
376	305817.64	1351999.16	Аналитический	0.10	-
377	305752.02	1351904.24	Аналитический	0.10	-
378	305715.39	1351933.14	Аналитический	0.10	-
379	305691.13	1351952.98	Аналитический	0.10	-
380	305565.53	1352057.06	Аналитический	0.10	-
381	305462.32	1351930.41	Аналитический	0.10	-
382	305691.90	1351734.63	Аналитический	0.10	-
383	305711.25	1351718.23	Аналитический	0.10	-
384	305729.30	1351640.66	Аналитический	0.10	-
385	305685.93	1351629.35	Аналитический	0.10	-
386	305636.10	1351529.69	Картометрический	1.00	-
387	305611.86	1351467.48	Картометрический	1.00	-
388	305524.87	1351491.72	Картометрический	1.00	-
389	305339.29	1351497.37	Картометрический	1.00	-
390	305297.06	1351495.38	Картометрический	1.00	-
391	305296.79	1351471.65	Картометрический	1.00	-
392	305294.17	1351420.81	Картометрический	1.00	-
393	305138.90	1351478.79	Картометрический	1.00	-
394	305095.54	1351487.14	Картометрический	1.00	-

1	2	3	4	5	6
395	305056.70	1351503.71	Картометрический	1.00	-
396	305011.23	1351482.09	Картометрический	1.00	-
397	304964.34	1351438.91	Картометрический	1.00	-
398	304939.92	1351404.54	Картометрический	1.00	-
399	304925.58	1351365.00	Картометрический	1.00	-
400	304935.50	1351269.86	Картометрический	1.00	-
401	305009.08	1351279.48	Картометрический	1.00	-
402	305006.39	1351298.33	Картометрический	1.00	-
403	305097.15	1351332.27	Картометрический	1.00	-
404	305167.18	1351317.45	Картометрический	1.00	-
405	305198.96	1351335.50	Картометрический	1.00	-
406	305342.79	1351311.80	Картометрический	1.00	-
407	305413.63	1351289.44	Картометрический	1.00	-
408	305438.95	1351253.35	Картометрический	1.00	-
409	305506.42	1351234.76	Картометрический	1.00	-
410	305489.37	1351195.42	Картометрический	1.00	-
411	305551.36	1351166.37	Картометрический	1.00	-
412	305581.21	1351156.73	Картометрический	1.00	-
413	305607.73	1351160.94	Картометрический	1.00	-
414	305643.64	1351174.91	Картометрический	1.00	-
415	305653.31	1351191.08	Картометрический	1.00	-
416	305666.59	1351271.40	Картометрический	1.00	-
417	305802.76	1351196.27	Картометрический	1.00	-
418	305884.71	1351251.74	Картометрический	1.00	-
419	305968.07	1351209.31	Картометрический	1.00	-
420	306036.88	1351187.63	Картометрический	1.00	-
421	306143.81	1351136.99	Картометрический	1.00	-
422	306154.86	1351162.85	Картометрический	1.00	-
423	306191.22	1351146.15	Картометрический	1.00	-
424	306200.64	1351174.97	Картометрический	1.00	-
425	306130.88	1351214.56	Аналитический	0.10	-
426	306057.35	1351282.17	Аналитический	0.10	-
427	306102.33	1351336.58	Аналитический	0.10	-
428	306159.17	1351290.52	Аналитический	0.10	-
429	306190.14	1351332.00	Аналитический	0.10	-
430	306150.28	1351374.55	Аналитический	0.10	-
431	306199.84	1351410.91	Аналитический	0.10	-
432	306261.51	1351474.75	Аналитический	0.10	-
433	306318.35	1351509.22	Аналитический	0.10	-
434	306355.51	1351530.23	Аналитический	0.10	-
435	306335.85	1351583.29	Картометрический	1.00	-
436	306371.54	1351594.61	Картометрический	1.00	-
437	306393.49	1351625.85	Картометрический	1.00	-
438	306364.54	1351655.75	Картометрический	1.00	-
439	306384.06	1351673.39	Картометрический	1.00	-
440	306430.66	1351623.42	Картометрический	1.00	-
441	306408.04	1351605.11	Картометрический	1.00	-
442	306436.59	1351565.52	Картометрический	1.00	-

1	2	3	4	5	6
443	306476.45	1351518.11	Картометрический	1.00	-
444	306444.40	1351474.48	Картометрический	1.00	-
445	306472.95	1351440.00	Картометрический	1.00	-
446	306463.92	1351427.61	Картометрический	1.00	-
447	306473.76	1351413.20	Картометрический	1.00	-
448	306484.14	1351399.64	Картометрический	1.00	-
449	306465.76	1351370.31	Картометрический	1.00	-
450	306482.49	1351359.14	Аналитический	0.10	-
451	306501.72	1351389.48	Аналитический	0.10	-
452	306538.94	1351374.55	Аналитический	0.10	-
453	306581.76	1351396.37	Аналитический	0.10	-
454	306618.39	1351358.12	Аналитический	0.10	-
455	306590.92	1351336.58	Аналитический	0.10	-
456	306626.47	1351291.33	Аналитический	0.10	-
457	306670.64	1351330.65	Аналитический	0.10	-
458	306681.15	1351321.49	Аналитический	0.10	-
459	306666.87	1351263.32	Картометрический	1.00	-
356	306712.12	1351243.92	Картометрический	1.00	-
3. Сведения о характерных точках части (частей) границы объекта					
Обозначение характерных точек части границы	Координаты, м		Метод определения координат характерной точки	Средняя квадратическая погрешность положения характерной точки (M _t), м	Описание обозначения точки на местности (при наличии)
	X	Y			
1	2	3	4	5	6
Часть №					
-	-	-	-	-	-

ГРАФИЧЕСКОЕ ОПИСАНИЕ

местоположения границ

Общественно-деловая зона села Смаглеевка - ОД/1

(наименование объекта, местоположение границ которого описано (далее - объект))

Раздел 1

Сведения об объекте		
№ п/п	Характеристики объекта	Описание характеристик
1	2	3
1	Местоположение объекта	Воронежская область, Кантемировский муниципальный район, Смаглеевское сельское поселение, село Смаглеевка
2	Площадь объекта +/- величина погрешности определения площади (Р +/- Дельта Р)	-
3	Иные характеристики объекта	-

Сведения о местоположении границ объекта					
1. Система координат: МСК - 36, зона 1					
2. Сведения о характерных точках границ объекта					
Обозначение характерных точек границ	Координаты, м		Метод определения координат характерной точки	Средняя квадратическая погрешность положения характерной точки (М), м	Описание обозначения точки на местности (при наличии)
	X	Y			
1	2	3	4	5	6
1	306944.53	1351704.18	Картометрический	1.00	-
2	307042.91	1351830.78	Картометрический	1.00	-
3	307036.02	1351839.18	Картометрический	1.00	-
4	306968.20	1351889.37	Аналитический	0.10	-
5	306900.53	1351812.23	Аналитический	0.10	-
6	306871.84	1351838.22	Аналитический	0.10	-
7	306885.87	1351856.02	Аналитический	0.10	-
8	306851.96	1351888.85	Аналитический	0.10	-
9	306869.55	1351906.78	Аналитический	0.10	-
10	306851.88	1351920.91	Аналитический	0.10	-
11	306793.87	1351973.57	Аналитический	0.10	-
12	306740.27	1351914.89	Аналитический	0.10	-
13	306809.41	1351853.28	Аналитический	0.10	-
14	306813.93	1351853.10	Аналитический	0.10	-
15	306819.18	1351857.44	Аналитический	0.10	-
16	306823.52	1351862.33	Аналитический	0.10	-
17	306831.31	1351855.45	Картометрический	1.00	-
18	306825.88	1351847.85	Картометрический	1.00	-
19	306824.25	1351843.69	Картометрический	1.00	-
20	306824.25	1351840.25	Картометрический	1.00	-
21	306829.05	1351834.86	Картометрический	1.00	-
22	306846.46	1351818.17	Картометрический	1.00	-
23	306838.13	1351809.54	Картометрический	1.00	-
24	306874.80	1351770.89	Картометрический	1.00	-
25	306900.51	1351746.50	Картометрический	1.00	-
1	306944.53	1351704.18	Картометрический	1.00	-
26	306662.63	1351757.82	Картометрический	1.00	-
27	306673.00	1351775.96	Картометрический	1.00	-
28	306669.88	1351780.56	Картометрический	1.00	-
29	306695.03	1351823.78	Картометрический	1.00	-
30	306703.77	1351838.63	Картометрический	1.00	-
31	306738.18	1351888.08	Аналитический	0.10	-
32	306739.09	1351889.11	Аналитический	0.10	-

1	2	3	4	5	6
33	306641.04	1351976.55	Аналитический	0.10	-
34	306616.31	1351994.61	Аналитический	0.10	-
35	306509.58	1351851.83	Аналитический	0.10	-
36	306586.67	1351804.19	Аналитический	0.10	-
37	306607.49	1351793.28	Аналитический	0.10	-
38	306615.74	1351789.32	Аналитический	0.10	-
39	306619.87	1351786.78	Аналитический	0.10	-
40	306597.52	1351736.55	Аналитический	0.10	-
41	306621.22	1351730.22	Аналитический	0.10	-
42	306626.08	1351743.76	Аналитический	0.10	-
43	306634.78	1351772.77	Картометрический	1.00	-
26	306662.63	1351757.82	Картометрический	1.00	-

3. Сведения о характерных точках части (частей) границы объекта

Обозначение характерных точек части границы	Координаты, м		Метод определения координат характерной точки	Средняя квадратическая погрешность положения характерной точки (M _t), м	Описание обозначения точки на местности (при наличии)
	X	Y			
1	2	3	4	5	6
Часть №					
-	-	-	-	-	-

ГРАФИЧЕСКОЕ ОПИСАНИЕ

местоположения границ

Зона улиц, дорог, инженерной и транспортной инфраструктуры
села Смаглеевка - ИТ1/1

(наименование объекта, местоположение границ которого описано (далее - объект))

Раздел 1

Сведения об объекте		
№ п/п	Характеристики объекта	Описание характеристик
1	2	3
1	Местоположение объекта	Воронежская область, Кантемировский муниципальный район, Смаглеевское сельское поселение, село Смаглеевка
2	Площадь объекта +/- величина погрешности определения площади (Р +/- Дельта Р)	-
3	Иные характеристики объекта	-

Сведения о местоположении границ объекта					
1. Система координат: МСК - 36, зона 1					
2. Сведения о характерных точках границ объекта					
Обозначение характерных точек границ	Координаты, м		Метод определения координат характерной точки	Средняя квадратическая погрешность положения характерной точки (Мп), м	Описание обозначения точки на местности (при наличии)
	X	Y			
1	2	3	4	5	6
1	307925.05	1351214.52	Картометрический	1.00	-
2	307927.36	1351220.71	Картометрический	1.00	-
3	307927.04	1351220.79	Картометрический	1.00	-
4	307924.89	1351221.60	Картометрический	1.00	-
5	307919.67	1351220.76	Картометрический	1.00	-
6	307913.03	1351218.62	Картометрический	1.00	-
7	307905.36	1351212.61	Картометрический	1.00	-
8	307893.54	1351195.36	Картометрический	1.00	-
9	307888.73	1351188.85	Картометрический	1.00	-
10	307884.86	1351185.90	Аналитический	0.10	-
11	307878.60	1351186.16	Аналитический	0.10	-
12	307865.36	1351192.54	Аналитический	0.10	-
13	307773.85	1351251.73	Аналитический	0.10	-
14	307486.20	1351284.16	Аналитический	0.10	-
15	307482.79	1351278.57	Аналитический	0.10	-
16	307498.32	1351276.78	Аналитический	0.10	-
17	307770.42	1351245.95	Аналитический	0.10	-
18	307862.38	1351187.13	Аналитический	0.10	-
19	307876.98	1351180.33	Аналитический	0.10	-
20	307886.16	1351179.37	Аналитический	0.10	-
21	307893.61	1351184.58	Аналитический	0.10	-
22	307898.67	1351190.60	Аналитический	0.10	-
23	307909.22	1351207.02	Аналитический	0.10	-
24	307914.66	1351212.04	Картометрический	1.00	-
25	307921.08	1351213.94	Картометрический	1.00	-
1	307925.05	1351214.52	Картометрический	1.00	-
26	306832.62	1351803.77	Картометрический	1.00	-
27	306837.43	1351808.82	Картометрический	1.00	-
28	306838.13	1351809.54	Картометрический	1.00	-
29	306846.46	1351818.17	Картометрический	1.00	-
30	306829.05	1351834.86	Картометрический	1.00	-
31	306824.25	1351840.25	Картометрический	1.00	-
32	306824.25	1351843.69	Картометрический	1.00	-

1	2	3	4	5	6
33	306825.88	1351847.85	Картометрический	1.00	-
34	306831.31	1351855.45	Картометрический	1.00	-
35	306823.52	1351862.33	Картометрический	1.00	-
36	306819.18	1351857.44	Картометрический	1.00	-
37	306813.93	1351853.10	Картометрический	1.00	-
38	306809.41	1351853.28	Картометрический	1.00	-
39	306740.27	1351914.89	Картометрический	1.00	-
40	306653.62	1351992.11	Картометрический	1.00	-
41	306560.36	1352060.29	Картометрический	1.00	-
42	306496.36	1352105.52	Аналитический	0.10	-
43	306495.13	1352107.31	Аналитический	0.10	-
44	306494.55	1352109.14	Аналитический	0.10	-
45	306482.01	1352097.66	Аналитический	0.10	-
46	306060.00	1352409.19	Аналитический	0.10	-
47	306057.24	1352405.94	Аналитический	0.10	-
48	306335.92	1352201.05	Аналитический	0.10	-
49	306465.00	1352106.20	Аналитический	0.10	-
50	306465.56	1352103.97	Аналитический	0.10	-
51	306465.28	1352100.30	Аналитический	0.10	-
52	306470.43	1352096.50	Аналитический	0.10	-
53	306474.09	1352098.20	Аналитический	0.10	-
54	306475.35	1352098.26	Аналитический	0.10	-
55	306488.08	1352087.75	Картометрический	1.00	-
56	306537.08	1352052.40	Картометрический	1.00	-
57	306544.17	1352047.29	Картометрический	1.00	-
58	306548.66	1352044.02	Картометрический	1.00	-
59	306616.31	1351994.61	Картометрический	1.00	-
60	306641.04	1351976.55	Картометрический	1.00	-
61	306739.09	1351889.11	Картометрический	1.00	-
62	306797.68	1351836.87	Картометрический	1.00	-
63	306815.28	1351820.35	Картометрический	1.00	-
26	306832.62	1351803.77	Картометрический	1.00	-

3. Сведения о характерных точках части (частей) границы объекта

Обозначение характерных точек части границы	Координаты, м		Метод определения координат характерной точки	Средняя квадратическая погрешность положения характерной точки (M _t), м	Описание обозначения точки на местности (при наличии)
	X	Y			
1	2	3	4	5	6
Часть №					
-	-	-	-	-	-

ГРАФИЧЕСКОЕ ОПИСАНИЕ

местоположения границ

Зона сельскохозяйственного использования в границах населенного пункта
села Смаглеевка - СХ1/1

(наименование объекта, местоположение границ которого описано (далее - объект))

Раздел 1

Сведения об объекте		
№ п/п	Характеристики объекта	Описание характеристик
1	2	3
1	Местоположение объекта	Воронежская область, Кантемировский муниципальный район, Смаглеевское сельское поселение, село Смаглеевка
2	Площадь объекта +/- величина погрешности определения площади (Р +/- Дельта Р)	-
3	Иные характеристики объекта	-

Сведения о местоположении границ объекта					
1. Система координат: МСК - 36, зона 1					
2. Сведения о характерных точках границ объекта					
Обозначение характерных точек границ	Координаты, м		Метод определения координат характерной точки	Средняя квадратическая погрешность положения характерной точки (М), м	Описание обозначения точки на местности (при наличии)
	X	Y			
1	2	3	4	5	6
1	309145.63	1350934.04	Картометрический	1.00	-
2	309085.37	1351010.51	Картометрический	1.00	-
3	309008.14	1351085.09	Картометрический	1.00	-
4	308953.68	1351054.42	Картометрический	1.00	-
5	308853.65	1351118.54	Картометрический	1.00	-
6	308855.40	1351161.91	Картометрический	1.00	-
7	308852.88	1351184.93	Картометрический	1.00	-
8	308778.67	1351263.05	Картометрический	1.00	-
9	308774.28	1351283.86	Картометрический	1.00	-
10	308762.08	1351315.57	Картометрический	1.00	-
11	308746.19	1351347.08	Картометрический	1.00	-
12	308723.83	1351360.55	Картометрический	1.00	-
13	308701.48	1351380.21	Картометрический	1.00	-
14	308692.59	1351402.30	Картометрический	1.00	-
15	308662.69	1351472.59	Картометрический	1.00	-
16	308669.36	1351500.54	Картометрический	1.00	-
17	308652.20	1351512.85	Картометрический	1.00	-
18	308660.75	1351548.48	Картометрический	1.00	-
19	308668.51	1351560.21	Картометрический	1.00	-
20	308647.61	1351601.61	Картометрический	1.00	-
21	308621.75	1351639.32	Картометрический	1.00	-
22	308603.70	1351696.15	Картометрический	1.00	-
23	308597.51	1351716.35	Картометрический	1.00	-
24	308613.30	1351797.51	Картометрический	1.00	-
25	308556.73	1351813.33	Картометрический	1.00	-
26	308550.64	1351793.65	Картометрический	1.00	-
27	308501.35	1351806.31	Картометрический	1.00	-
28	308489.91	1351721.06	Картометрический	1.00	-
29	308501.22	1351721.06	Картометрический	1.00	-
30	308581.89	1351729.14	Картометрический	1.00	-
31	308585.52	1351699.24	Картометрический	1.00	-
32	308512.40	1351688.87	Картометрический	1.00	-
33	308515.63	1351672.04	Картометрический	1.00	-
34	308525.86	1351637.97	Картометрический	1.00	-

1	2	3	4	5	6
35	308495.83	1351631.37	Картометрический	1.00	-
36	308511.59	1351576.56	Картометрический	1.00	-
37	308526.94	1351464.24	Картометрический	1.00	-
38	308476.04	1351446.74	Картометрический	1.00	-
39	308497.85	1351373.75	Картометрический	1.00	-
40	308525.71	1351303.55	Картометрический	1.00	-
41	308491.12	1351292.00	Аналитический	0.10	-
42	308459.07	1351352.47	Аналитический	0.10	-
43	308448.56	1351383.17	Аналитический	0.10	-
44	308415.17	1351536.83	Аналитический	0.10	-
45	308447.49	1351542.35	Аналитический	0.10	-
46	308430.25	1351636.62	Аналитический	0.10	-
47	308425.67	1351669.08	Аналитический	0.10	-
48	308385.67	1351662.88	Аналитический	0.10	-
49	308357.53	1351726.85	Аналитический	0.10	-
50	308305.54	1351770.22	Аналитический	0.10	-
51	308255.72	1351786.91	Аналитический	0.10	-
52	308203.07	1351799.85	Аналитический	0.10	-
53	308226.15	1351868.97	Аналитический	0.10	-
54	308200.23	1351874.99	Аналитический	0.10	-
55	308184.61	1351879.30	Аналитический	0.10	-
56	308040.24	1351901.92	Аналитический	0.10	-
57	307997.96	1351905.96	Аналитический	0.10	-
58	307966.04	1351902.60	Аналитический	0.10	-
59	307907.05	1351884.95	Аналитический	0.10	-
60	307853.32	1351855.33	Аналитический	0.10	-
61	307838.51	1351842.94	Аналитический	0.10	-
62	307821.40	1351811.97	Аналитический	0.10	-
63	307850.90	1351793.92	Картометрический	1.00	-
64	307841.47	1351782.34	Картометрический	1.00	-
65	307871.90	1351759.71	Картометрический	1.00	-
66	307797.43	1351655.61	Картометрический	1.00	-
67	307817.63	1351645.51	Картометрический	1.00	-
68	307770.90	1351567.94	Картометрический	1.00	-
69	307711.92	1351601.07	Картометрический	1.00	-
70	307645.25	1351501.82	Картометрический	1.00	-
71	307607.14	1351529.16	Картометрический	1.00	-
72	307549.30	1351566.70	Картометрический	1.00	-
73	307524.75	1351536.64	Картометрический	1.00	-
74	307502.25	1351556.22	Картометрический	1.00	-
75	307523.35	1351579.54	Картометрический	1.00	-
76	307500.62	1351599.57	Картометрический	1.00	-
77	307472.97	1351554.06	Картометрический	1.00	-
78	307446.90	1351520.08	Картометрический	1.00	-
79	307369.78	1351463.27	Картометрический	1.00	-
80	307389.79	1351427.96	Картометрический	1.00	-
81	307335.65	1351380.34	Картометрический	1.00	-
82	307264.27	1351350.04	Картометрический	1.00	-

1	2	3	4	5	6
83	307205.01	1351362.97	Картометрический	1.00	-
84	307192.31	1351291.23	Картометрический	1.00	-
85	307134.88	1351172.10	Картометрический	1.00	-
86	307067.80	1351071.08	Картометрический	1.00	-
87	306992.24	1351105.75	Картометрический	1.00	-
88	306926.92	1350990.47	Картометрический	1.00	-
89	306906.24	1350975.93	Картометрический	1.00	-
90	306972.75	1350850.24	Картометрический	1.00	-
91	306872.92	1350800.86	Картометрический	1.00	-
92	306900.66	1350730.02	Картометрический	1.00	-
93	307120.33	1350956.11	Картометрический	1.00	-
94	307160.08	1350922.40	Картометрический	1.00	-
95	307306.83	1351067.77	Картометрический	1.00	-
96	307282.59	1351134.84	Картометрический	1.00	-
97	307232.76	1351120.30	Картометрический	1.00	-
98	307213.47	1351169.88	Картометрический	1.00	-
99	307263.19	1351260.08	Картометрический	1.00	-
100	307283.60	1351249.44	Картометрический	1.00	-
101	307328.77	1351306.22	Картометрический	1.00	-
102	307315.86	1351323.19	Картометрический	1.00	-
103	307351.00	1351362.16	Картометрический	1.00	-
104	307401.64	1351299.95	Картометрический	1.00	-
105	307447.69	1351248.50	Аналитический	0.10	-
106	307448.89	1351200.69	Аналитический	0.10	-
107	307463.67	1351234.03	Аналитический	0.10	-
108	307469.04	1351246.14	Аналитический	0.10	-
109	307482.79	1351278.57	Аналитический	0.10	-
110	307486.20	1351284.16	Аналитический	0.10	-
111	307773.85	1351251.73	Аналитический	0.10	-
112	307865.36	1351192.54	Аналитический	0.10	-
113	307878.60	1351186.16	Аналитический	0.10	-
114	307884.86	1351185.90	Аналитический	0.10	-
115	307888.73	1351188.85	Аналитический	0.10	-
116	307893.54	1351195.36	Аналитический	0.10	-
117	307891.39	1351239.26	Аналитический	0.10	-
118	307891.07	1351242.08	Аналитический	0.10	-
119	307871.70	1351254.82	Аналитический	0.10	-
120	307872.84	1351259.02	Аналитический	0.10	-
121	307870.75	1351259.84	Аналитический	0.10	-
122	307861.04	1351264.82	Аналитический	0.10	-
123	307924.53	1351563.42	Картометрический	1.00	-
124	307924.94	1351565.92	Картометрический	1.00	-
125	307926.92	1351578.09	Картометрический	1.00	-
126	307949.69	1351618.22	Картометрический	1.00	-
127	307964.38	1351706.74	Картометрический	1.00	-
128	307890.10	1351767.18	Картометрический	1.00	-
129	307985.82	1351837.18	Картометрический	1.00	-
130	308023.03	1351852.09	Картометрический	1.00	-

1	2	3	4	5	6
131	308100.68	1351848.44	Картометрический	1.00	-
132	308173.10	1351828.82	Картометрический	1.00	-
133	308254.44	1351740.86	Картометрический	1.00	-
134	308324.69	1351669.31	Картометрический	1.00	-
135	308361.25	1351604.14	Картометрический	1.00	-
136	308386.11	1351519.01	Картометрический	1.00	-
137	308389.49	1351442.27	Картометрический	1.00	-
138	308378.43	1351346.33	Картометрический	1.00	-
139	308370.56	1351236.56	Картометрический	1.00	-
140	308379.83	1351107.62	Картометрический	1.00	-
141	308350.18	1351096.28	Картометрический	1.00	-
142	308410.55	1351030.14	Картометрический	1.00	-
143	308565.44	1350925.43	Картометрический	1.00	-
144	308630.69	1350900.42	Картометрический	1.00	-
145	308670.46	1350860.80	Картометрический	1.00	-
146	308698.61	1350819.79	Картометрический	1.00	-
147	308718.38	1350772.50	Картометрический	1.00	-
148	308736.86	1350715.73	Картометрический	1.00	-
149	308888.79	1350799.00	Картометрический	1.00	-
1	309145.63	1350934.04	Картометрический	1.00	-
150	308942.27	1350950.61	Картометрический	1.00	-
151	308924.49	1350974.58	Картометрический	1.00	-
152	308850.69	1350936.87	Картометрический	1.00	-
153	308838.57	1350963.00	Картометрический	1.00	-
154	308772.85	1350931.49	Картометрический	1.00	-
155	308742.95	1350934.99	Картометрический	1.00	-
156	308721.14	1350975.66	Картометрический	1.00	-
157	308695.01	1351033.84	Картометрический	1.00	-
158	308680.74	1351057.54	Картометрический	1.00	-
159	308782.82	1351105.75	Картометрический	1.00	-
160	308774.20	1351122.18	Картометрический	1.00	-
161	308663.50	1351073.70	Картометрический	1.00	-
162	308651.38	1351102.25	Картометрический	1.00	-
163	308687.47	1351117.33	Картометрический	1.00	-
164	308688.82	1351163.12	Картометрический	1.00	-
165	308775.01	1351204.06	Картометрический	1.00	-
166	308764.77	1351239.88	Картометрический	1.00	-
167	308605.86	1351187.36	Картометрический	1.00	-
168	308578.66	1351266.55	Картометрический	1.00	-
169	308544.45	1351256.31	Картометрический	1.00	-
170	308562.40	1351216.05	Картометрический	1.00	-
171	308515.47	1351201.69	Аналитический	0.10	-
172	308545.80	1351132.42	Аналитический	0.10	-
173	308583.77	1351139.15	Аналитический	0.10	-
174	308589.70	1351103.87	Аналитический	0.10	-
175	308635.22	1350923.14	Аналитический	0.10	-
176	308708.48	1350877.35	Аналитический	0.10	-

1	2	3	4	5	6
177	308776.15	1350849.94	Аналитический	0.10	-
178	308786.12	1350853.51	Аналитический	0.10	-
179	308859.46	1350902.99	Картометрический	1.00	-
150	308942.27	1350950.61	Картометрический	1.00	-
180	307649.02	1351351.99	Картометрический	1.00	-
181	307706.64	1351421.50	Аналитический	0.10	-
182	307628.84	1351460.30	Аналитический	0.10	-
183	307567.87	1351387.29	Картометрический	1.00	-
180	307649.02	1351351.99	Картометрический	1.00	-
184	309019.49	1351652.36	Картометрический	1.00	-
185	308959.23	1351843.75	Картометрический	1.00	-
186	308964.08	1351851.02	Картометрический	1.00	-
187	308967.31	1351872.57	Картометрический	1.00	-
188	308965.70	1351893.57	Картометрический	1.00	-
189	308956.00	1351934.51	Картометрический	1.00	-
190	308913.45	1352058.68	Картометрический	1.00	-
191	308776.89	1352027.17	Картометрический	1.00	-
192	308811.37	1351941.79	Картометрический	1.00	-
193	308815.41	1351877.41	Картометрический	1.00	-
194	308811.37	1351794.19	Картометрический	1.00	-
195	308809.21	1351734.39	Картометрический	1.00	-
196	308767.73	1351712.04	Картометрический	1.00	-
197	308775.01	1351593.88	Картометрический	1.00	-
198	308787.02	1351532.22	Картометрический	1.00	-
199	308814.31	1351479.17	Картометрический	1.00	-
200	308935.57	1351557.51	Картометрический	1.00	-
201	308984.40	1351614.24	Картометрический	1.00	-
202	309006.94	1351650.28	Картометрический	1.00	-
184	309019.49	1351652.36	Картометрический	1.00	-
203	308847.62	1352258.85	Картометрический	1.00	-
204	308845.22	1352324.91	Картометрический	1.00	-
205	308834.34	1352386.09	Картометрический	1.00	-
206	308785.71	1352333.67	Аналитический	0.10	-
207	308825.37	1352287.62	Аналитический	0.10	-
203	308847.62	1352258.85	Картометрический	1.00	-
208	308048.47	1352558.54	Картометрический	1.00	-
209	308082.80	1352618.66	Картометрический	1.00	-
210	308009.25	1352722.53	Картометрический	1.00	-
211	307977.76	1352680.59	Аналитический	0.10	-
212	308008.19	1352673.32	Аналитический	0.10	-
213	307984.76	1352596.55	Аналитический	0.10	-
208	308048.47	1352558.54	Картометрический	1.00	-
214	307942.87	1351116.86	Картометрический	1.00	-

1	2	3	4	5	6
215	307898.67	1351190.60	Картометрический	1.00	-
216	307893.61	1351184.58	Картометрический	1.00	-
217	307886.16	1351179.37	Картометрический	1.00	-
218	307876.98	1351180.33	Картометрический	1.00	-
219	307862.38	1351187.13	Картометрический	1.00	-
220	307770.42	1351245.95	Картометрический	1.00	-
221	307498.32	1351276.78	Картометрический	1.00	-
222	307680.31	1351108.17	Картометрический	1.00	-
223	307748.73	1351211.35	Картометрический	1.00	-
224	307789.12	1351138.70	Картометрический	1.00	-
225	307809.18	1351121.45	Картометрический	1.00	-
214	307942.87	1351116.86	Картометрический	1.00	-
226	307279.62	1351449.43	Картометрический	1.00	-
227	307357.19	1351533.73	Картометрический	1.00	-
228	307319.51	1351606.04	Картометрический	1.00	-
229	307307.32	1351640.12	Картометрический	1.00	-
230	307206.59	1351697.60	Картометрический	1.00	-
231	307083.42	1351782.53	Картометрический	1.00	-
232	307042.91	1351830.78	Картометрический	1.00	-
233	306944.53	1351704.18	Картометрический	1.00	-
234	306967.73	1351681.87	Картометрический	1.00	-
235	307013.43	1351646.78	Картометрический	1.00	-
236	306990.73	1351623.63	Картометрический	1.00	-
237	306973.81	1351605.57	Картометрический	1.00	-
238	307032.01	1351527.19	Картометрический	1.00	-
239	307044.41	1351526.39	Картометрический	1.00	-
240	307059.21	1351578.36	Картометрический	1.00	-
241	307067.86	1351594.63	Картометрический	1.00	-
242	307072.64	1351604.97	Картометрический	1.00	-
243	307114.11	1351577.50	Картометрический	1.00	-
244	307079.74	1351489.53	Картометрический	1.00	-
245	307095.80	1351483.37	Картометрический	1.00	-
246	307100.24	1351494.68	Аналитический	0.10	-
247	307148.45	1351472.59	Аналитический	0.10	-
248	307193.17	1351462.36	Аналитический	0.10	-
226	307279.62	1351449.43	Картометрический	1.00	-
249	307112.45	1352196.60	Картометрический	1.00	-
250	307218.82	1352400.76	Аналитический	0.10	-
251	307212.02	1352403.44	Аналитический	0.10	-
252	307213.98	1352449.92	Аналитический	0.10	-
253	307029.89	1352359.33	Картометрический	1.00	-
254	306967.57	1352340.04	Картометрический	1.00	-
249	307112.45	1352196.60	Картометрический	1.00	-
255	306450.78	1350240.26	Картометрический	1.00	-
256	306449.14	1350243.11	Картометрический	1.00	-

1	2	3	4	5	6
257	306360.90	1350497.04	Картометрический	1.00	-
258	306226.77	1350419.47	Картометрический	1.00	-
259	306275.52	1350345.94	Картометрический	1.00	-
260	306221.38	1350306.08	Картометрический	1.00	-
261	306172.63	1350386.61	Аналитический	0.10	-
262	306154.05	1350376.38	Аналитический	0.10	-
263	306053.04	1350320.89	Аналитический	0.10	-
264	306007.53	1350305.27	Аналитический	0.10	-
265	305981.43	1350299.46	Аналитический	0.10	-
266	305935.51	1350449.74	Аналитический	0.10	-
267	305921.95	1350447.17	Аналитический	0.10	-
268	305869.82	1350450.35	Аналитический	0.10	-
269	305784.49	1350443.02	Аналитический	0.10	-
270	305789.06	1350265.03	Аналитический	0.10	-
271	305802.97	1350243.83	Аналитический	0.10	-
272	305983.45	1350293.53	Аналитический	0.10	-
273	306214.14	1350265.42	Картометрический	1.00	-
274	306326.66	1350260.31	Картометрический	1.00	-
255	306450.78	1350240.26	Картометрический	1.00	-
275	305489.37	1351195.42	Картометрический	1.00	-
276	305506.42	1351234.76	Картометрический	1.00	-
277	305438.95	1351253.35	Картометрический	1.00	-
278	305413.63	1351289.44	Картометрический	1.00	-
279	305342.79	1351311.80	Аналитический	0.10	-
280	305198.96	1351335.50	Аналитический	0.10	-
281	305167.18	1351317.45	Аналитический	0.10	-
282	305097.15	1351332.27	Аналитический	0.10	-
283	305006.39	1351298.33	Аналитический	0.10	-
284	305009.08	1351279.48	Аналитический	0.10	-
285	304935.50	1351269.86	Аналитический	0.10	-
286	304939.02	1351235.04	Аналитический	0.10	-
287	304976.88	1351141.00	Аналитический	0.10	-
288	305022.58	1351184.12	Аналитический	0.10	-
289	305064.31	1351197.65	Аналитический	0.10	-
290	305093.39	1351213.15	Аналитический	0.10	-
291	305125.98	1351235.35	Аналитический	0.10	-
292	305174.11	1351272.49	Аналитический	0.10	-
293	305191.89	1351272.96	Картометрический	1.00	-
294	305256.76	1351259.73	Картометрический	1.00	-
295	305298.95	1351254.61	Картометрический	1.00	-
296	305341.35	1351259.65	Картометрический	1.00	-
297	305386.93	1351254.46	Картометрический	1.00	-
298	305412.11	1351244.61	Картометрический	1.00	-
299	305444.69	1351224.43	Картометрический	1.00	-
275	305489.37	1351195.42	Картометрический	1.00	-
300	305611.86	1351467.48	Картометрический	1.00	-

1	2	3	4	5	6
301	305636.10	1351529.69	Картометрический	1.00	-
302	305685.93	1351629.35	Картометрический	1.00	-
303	305729.30	1351640.66	Аналитический	0.10	-
304	305711.25	1351718.23	Аналитический	0.10	-
305	305691.90	1351734.63	Аналитический	0.10	-
306	305589.52	1351655.96	Аналитический	0.10	-
307	305529.45	1351618.73	Аналитический	0.10	-
308	305343.30	1351563.72	Аналитический	0.10	-
309	305162.23	1351530.73	Аналитический	0.10	-
310	305056.70	1351503.71	Аналитический	0.10	-
311	305095.54	1351487.14	Аналитический	0.10	-
312	305138.90	1351478.79	Аналитический	0.10	-
313	305294.17	1351420.81	Аналитический	0.10	-
314	305296.79	1351471.65	Картометрический	1.00	-
315	305297.06	1351495.38	Картометрический	1.00	-
316	305339.29	1351497.37	Картометрический	1.00	-
317	305524.87	1351491.72	Картометрический	1.00	-
300	305611.86	1351467.48	Картометрический	1.00	-
318	306216.53	1351931.15	Картометрический	1.00	-
319	306029.88	1352165.07	Картометрический	1.00	-
320	305949.35	1352252.29	Картометрический	1.00	-
321	305928.79	1352222.66	Аналитический	0.10	-
322	305918.18	1352184.57	Аналитический	0.10	-
323	305876.19	1352128.76	Аналитический	0.10	-
324	305851.45	1352102.69	Аналитический	0.10	-
325	305805.24	1352047.62	Аналитический	0.10	-
326	305715.39	1351933.14	Аналитический	0.10	-
327	305752.02	1351904.24	Аналитический	0.10	-
328	305817.64	1351999.16	Аналитический	0.10	-
329	305924.03	1351928.32	Аналитический	0.10	-
330	305943.15	1351963.60	Картометрический	1.00	-
331	306038.23	1351964.68	Картометрический	1.00	-
318	306216.53	1351931.15	Картометрический	1.00	-
332	305462.32	1351930.41	Картометрический	1.00	-
333	305565.53	1352057.06	Аналитический	0.10	-
334	305381.06	1352196.60	Аналитический	0.10	-
335	305277.01	1352090.60	Аналитический	0.10	-
336	305291.69	1352074.77	Аналитический	0.10	-
332	305462.32	1351930.41	Картометрический	1.00	-

3. Сведения о характерных точках части (частей) границы объекта					
Обозначение характерных точек части границы	Координаты, м		Метод определения координат характерной точки	Средняя квадратическая погрешность положения характерной точки (M _t), м	Описание обозначения точки на местности (при наличии)
	X	Y			
1	2	3	4	5	6
Часть №					
-	-	-	-	-	-

ГРАФИЧЕСКОЕ ОПИСАНИЕ

местоположения границ

Зона сельскохозяйственного производства села Смаглеевка - СХ2/1

(наименование объекта, местоположение границ которого описано (далее - объект))

Раздел 1

Сведения об объекте		
№ п/п	Характеристики объекта	Описание характеристик
1	2	3
1	Местоположение объекта	Воронежская область, Кантемировский муниципальный район, Смаглеевское сельское поселение, село Смаглеевка
2	Площадь объекта +/- величина погрешности определения площади (Р +/- Дельта Р)	-
3	Иные характеристики объекта	-

Сведения о местоположении границ объекта					
1. Система координат: МСК - 36, зона 1					
2. Сведения о характерных точках границ объекта					
Обозначение характерных точек границ	Координаты, м		Метод определения координат характерной точки	Средняя квадратическая погрешность положения характерной точки (М), м	Описание обозначения точки на местности (при наличии)
	X	Y			
1	2	3	4	5	6
1	309374.90	1351715.23	Картометрический	1.00	-
2	309367.41	1351755.39	Картометрический	1.00	-
3	309353.75	1351817.99	Картометрический	1.00	-
4	309259.55	1351825.06	Картометрический	1.00	-
5	309247.54	1351888.90	Картометрический	1.00	-
6	309213.61	1352116.87	Картометрический	1.00	-
7	309207.17	1352160.15	Картометрический	1.00	-
8	308905.34	1352090.62	Картометрический	1.00	-
9	308904.05	1352085.34	Картометрический	1.00	-
10	308913.45	1352058.68	Картометрический	1.00	-
11	308956.00	1351934.51	Картометрический	1.00	-
12	308965.70	1351893.57	Картометрический	1.00	-
13	308967.31	1351872.57	Картометрический	1.00	-
14	308964.08	1351851.02	Картометрический	1.00	-
15	308959.23	1351843.75	Картометрический	1.00	-
16	309019.50	1351652.31	Картометрический	1.00	-
17	309307.79	1351699.32	Картометрический	1.00	-
18	309374.90	1351715.24	Картометрический	1.00	-
1	309374.90	1351715.23	Картометрический	1.00	-
19	306716.70	1352099.08	Картометрический	1.00	-
20	306851.24	1352251.62	Картометрический	1.00	-
21	306765.25	1352356.86	Картометрический	1.00	-
22	306596.92	1352210.62	Картометрический	1.00	-
19	306716.70	1352099.08	Картометрический	1.00	-
23	306415.67	1351902.15	Картометрический	1.00	-
24	306519.47	1352033.09	Картометрический	1.00	-
25	306537.08	1352052.40	Картометрический	1.00	-
26	306488.08	1352087.75	Картометрический	1.00	-
27	306475.35	1352098.26	Картометрический	1.00	-
28	306474.09	1352098.20	Картометрический	1.00	-
29	306470.43	1352096.50	Картометрический	1.00	-
30	306465.28	1352100.30	Картометрический	1.00	-

1	2	3	4	5	6
31	306465.56	1352103.97	Картометрический	1.00	-
32	306465.00	1352106.20	Картометрический	1.00	-
33	306335.92	1352201.05	Картометрический	1.00	-
34	306057.24	1352405.94	Картометрический	1.00	-
35	306016.19	1352363.79	Картометрический	1.00	-
36	305978.33	1352294.56	Картометрический	1.00	-
37	305949.35	1352252.29	Картометрический	1.00	-
38	306029.88	1352165.07	Аналитический	0.10	-
39	306216.53	1351931.15	Аналитический	0.10	-
40	306288.99	1352017.07	Аналитический	0.10	-
23	306415.67	1351902.15	Картометрический	1.00	-

3. Сведения о характерных точках части (частей) границы объекта

Обозначение характерных точек части границы	Координаты, м		Метод определения координат характерной точки	Средняя квадратическая погрешность положения характерной точки (M _t), м	Описание обозначения точки на местности (при наличии)
	X	Y			
1	2	3	4	5	6
Часть №					
-	-	-	-	-	-

ГРАФИЧЕСКОЕ ОПИСАНИЕ

местоположения границ

Зона рекреационного назначения - объектов отдыха села Смаглеевка - Р1/1

(наименование объекта, местоположение границ которого описано (далее - объект))

Раздел 1

Сведения об объекте		
№ п/п	Характеристики объекта	Описание характеристик
1	2	3
1	Местоположение объекта	Воронежская область, Кантемировский муниципальный район, Смаглеевское сельское поселение, село Смаглеевка
2	Площадь объекта +/- величина погрешности определения площади (Р +/- Дельта Р)	-
3	Иные характеристики объекта	-

Сведения о местоположении границ объекта					
1. Система координат: МСК - 36, зона 1					
2. Сведения о характерных точках границ объекта					
Обозначение характерных точек границ	Координаты, м		Метод определения координат характерной точки	Средняя квадратическая погрешность положения характерной точки (Мт), м	Описание обозначения точки на местности (при наличии)
	X	Y			
1	2	3	4	5	6
1	306861.88	1351678.91	Картометрический	1.00	-
2	306900.51	1351746.50	Картометрический	1.00	-
3	306874.80	1351770.89	Картометрический	1.00	-
4	306838.13	1351809.54	Картометрический	1.00	-
5	306837.43	1351808.82	Картометрический	1.00	-
6	306832.62	1351803.77	Картометрический	1.00	-
7	306815.28	1351820.35	Картометрический	1.00	-
8	306797.68	1351836.87	Картометрический	1.00	-
9	306739.09	1351889.11	Картометрический	1.00	-
10	306738.18	1351888.08	Картометрический	1.00	-
11	306703.77	1351838.63	Картометрический	1.00	-
12	306695.03	1351823.78	Картометрический	1.00	-
13	306669.88	1351780.56	Картометрический	1.00	-
14	306673.00	1351775.96	Картометрический	1.00	-
15	306662.63	1351757.82	Картометрический	1.00	-
16	306634.78	1351772.77	Картометрический	1.00	-
17	306626.08	1351743.76	Картометрический	1.00	-
18	306621.22	1351730.22	Картометрический	1.00	-
19	306796.16	1351686.45	Картометрический	1.00	-
1	306861.88	1351678.91	Картометрический	1.00	-
3. Сведения о характерных точках части (частей) границы объекта					
Обозначение характерных точек части границы	Координаты, м		Метод определения координат характерной точки	Средняя квадратическая погрешность положения характерной точки (Мт), м	Описание обозначения точки на местности (при наличии)
	X	Y			
1	2	3	4	5	6
Часть №					
-	-	-	-	-	-

ГРАФИЧЕСКОЕ ОПИСАНИЕ

местоположения границ

Зона природных территорий и защитного озеленения села Смаглеевка - Р2/1

(наименование объекта, местоположение границ которого описано (далее - объект))

Раздел 1

Сведения об объекте		
№ п/п	Характеристики объекта	Описание характеристик
1	2	3
1	Местоположение объекта	Воронежская область, Кантемировский муниципальный район, Смаглеевское сельское поселение, село Смаглеевка
2	Площадь объекта +/- величина погрешности определения площади (Р +/- Дельта Р)	-
3	Иные характеристики объекта	-

Сведения о местоположении границ объекта					
1. Система координат: МСК - 36, зона 1					
2. Сведения о характерных точках границ объекта					
Обозначение характерных точек границ	Координаты, м		Метод определения координат характерной точки	Средняя квадратическая погрешность положения характерной точки (Мт), м	Описание обозначения точки на местности (при наличии)
	X	Y			
1	2	3	4	5	6
1	308953.68	1351054.42	Картометрический	1.00	-
2	308886.28	1351125.87	Картометрический	1.00	-
3	308862.96	1351160.54	Картометрический	1.00	-
4	308861.92	1351175.73	Аналитический	0.10	-
5	308852.88	1351184.93	Аналитический	0.10	-
6	308855.40	1351161.91	Аналитический	0.10	-
7	308853.65	1351118.54	Картометрический	1.00	-
1	308953.68	1351054.42	Картометрический	1.00	-
8	308774.28	1351283.86	Картометрический	1.00	-
9	308764.33	1351336.14	Картометрический	1.00	-
10	308743.44	1351393.75	Картометрический	1.00	-
11	308706.74	1351475.23	Картометрический	1.00	-
12	308669.36	1351500.54	Аналитический	0.10	-
13	308662.69	1351472.59	Аналитический	0.10	-
14	308692.59	1351402.30	Аналитический	0.10	-
15	308701.48	1351380.21	Аналитический	0.10	-
16	308723.83	1351360.55	Аналитический	0.10	-
17	308746.19	1351347.08	Аналитический	0.10	-
18	308762.08	1351315.57	Аналитический	0.10	-
8	308774.28	1351283.86	Картометрический	1.00	-
19	308775.01	1351593.88	Картометрический	1.00	-
20	308767.73	1351712.04	Картометрический	1.00	-
21	308809.21	1351734.39	Картометрический	1.00	-
22	308811.37	1351794.19	Картометрический	1.00	-
23	308815.41	1351877.41	Картометрический	1.00	-
24	308811.37	1351941.79	Картометрический	1.00	-
25	308776.89	1352027.17	Картометрический	1.00	-
26	308756.56	1352102.99	Картометрический	1.00	-
27	308790.49	1352113.89	Картометрический	1.00	-
28	308782.82	1352142.71	Картометрический	1.00	-
29	308743.76	1352136.52	Картометрический	1.00	-
30	308732.45	1352208.43	Картометрический	1.00	-

1	2	3	4	5	6
31	308720.60	1352241.29	Картометрический	1.00	-
32	308686.39	1352268.23	Картометрический	1.00	-
33	308668.36	1352258.58	Картометрический	1.00	-
34	308690.44	1352236.98	Картометрический	1.00	-
35	308719.09	1352167.98	Картометрический	1.00	-
36	308757.80	1352043.99	Картометрический	1.00	-
37	308770.51	1352044.74	Картометрический	1.00	-
38	308775.91	1351984.93	Картометрический	1.00	-
39	308791.37	1351908.12	Картометрический	1.00	-
40	308773.61	1351829.70	Картометрический	1.00	-
41	308755.06	1351757.05	Картометрический	1.00	-
42	308754.46	1351691.06	Картометрический	1.00	-
19	308775.01	1351593.88	Картометрический	1.00	-
43	308668.51	1351560.21	Картометрический	1.00	-
44	308688.77	1351590.57	Картометрический	1.00	-
45	308657.48	1351607.41	Картометрический	1.00	-
46	308628.57	1351668.95	Картометрический	1.00	-
47	308611.92	1351738.83	Картометрический	1.00	-
48	308613.30	1351797.51	Картометрический	1.00	-
49	308597.51	1351716.35	Картометрический	1.00	-
50	308603.70	1351696.15	Картометрический	1.00	-
51	308621.75	1351639.32	Картометрический	1.00	-
52	308647.61	1351601.61	Картометрический	1.00	-
43	308668.51	1351560.21	Картометрический	1.00	-
53	308530.35	1352335.06	Картометрический	1.00	-
54	308581.08	1352416.10	Картометрический	1.00	-
55	308574.08	1352425.25	Картометрический	1.00	-
56	308589.19	1352438.46	Картометрический	1.00	-
57	308594.45	1352444.84	Картометрический	1.00	-
58	308595.84	1352444.27	Картометрический	1.00	-
59	308614.75	1352460.81	Картометрический	1.00	-
60	308590.24	1352476.16	Картометрический	1.00	-
61	308669.15	1352570.97	Картометрический	1.00	-
62	308622.32	1352602.76	Картометрический	1.00	-
63	308616.66	1352591.17	Картометрический	1.00	-
64	308551.85	1352638.03	Картометрический	1.00	-
65	308516.33	1352583.97	Картометрический	1.00	-
66	308475.53	1352516.47	Картометрический	1.00	-
67	308461.81	1352469.16	Картометрический	1.00	-
68	308460.32	1352397.82	Картометрический	1.00	-
69	308467.58	1352378.12	Картометрический	1.00	-
70	308488.77	1352362.00	Картометрический	1.00	-
53	308530.35	1352335.06	Картометрический	1.00	-
71	308662.69	1352605.44	Картометрический	1.00	-
72	308706.32	1352695.67	Картометрический	1.00	-

1	2	3	4	5	6
73	308719.25	1352692.17	Картометрический	1.00	-
74	308770.43	1352779.71	Картометрический	1.00	-
75	308718.47	1352800.27	Картометрический	1.00	-
76	308630.52	1352619.51	Картометрический	1.00	-
71	308662.69	1352605.44	Картометрический	1.00	-
77	308226.15	1351868.97	Картометрический	1.00	-
78	308234.71	1351919.16	Картометрический	1.00	-
79	308181.19	1351928.04	Картометрический	1.00	-
80	307954.96	1351963.07	Картометрический	1.00	-
81	307861.29	1351989.72	Картометрический	1.00	-
82	307844.27	1351994.59	Картометрический	1.00	-
83	307842.24	1351971.79	Картометрический	1.00	-
84	307828.50	1351937.67	Картометрический	1.00	-
85	307812.89	1351906.30	Картометрический	1.00	-
86	307796.19	1351878.80	Картометрический	1.00	-
87	307776.48	1351854.84	Картометрический	1.00	-
88	307762.75	1351841.20	Картометрический	1.00	-
89	307753.60	1351825.92	Картометрический	1.00	-
90	307741.92	1351819.19	Картометрический	1.00	-
91	307732.24	1351816.67	Картометрический	1.00	-
92	307696.09	1351798.81	Картометрический	1.00	-
93	307654.50	1351778.74	Картометрический	1.00	-
94	307633.82	1351764.83	Картометрический	1.00	-
95	307604.23	1351747.62	Картометрический	1.00	-
96	307574.07	1351721.15	Картометрический	1.00	-
97	307547.70	1351691.14	Картометрический	1.00	-
98	307534.20	1351669.76	Картометрический	1.00	-
99	307519.12	1351646.10	Картометрический	1.00	-
100	307507.60	1351627.39	Картометрический	1.00	-
101	307491.71	1351601.42	Картометрический	1.00	-
102	307477.83	1351580.44	Картометрический	1.00	-
103	307460.84	1351557.59	Картометрический	1.00	-
104	307444.36	1351541.29	Картометрический	1.00	-
105	307423.51	1351518.12	Картометрический	1.00	-
106	307396.48	1351494.29	Картометрический	1.00	-
107	307380.01	1351478.76	Картометрический	1.00	-
108	307374.09	1351470.76	Картометрический	1.00	-
109	307367.37	1351462.01	Картометрический	1.00	-
110	307354.83	1351450.27	Картометрический	1.00	-
111	307350.07	1351443.02	Картометрический	1.00	-
112	307339.36	1351426.61	Картометрический	1.00	-
113	307332.64	1351417.08	Картометрический	1.00	-
114	307309.78	1351410.17	Картометрический	1.00	-
115	307300.48	1351407.25	Картометрический	1.00	-
116	307292.39	1351406.64	Картометрический	1.00	-
117	307278.41	1351401.10	Картометрический	1.00	-
118	307255.67	1351399.98	Картометрический	1.00	-

1	2	3	4	5	6
119	307237.31	1351406.90	Картометрический	1.00	-
120	307214.26	1351410.03	Картометрический	1.00	-
121	307197.00	1351414.22	Картометрический	1.00	-
122	307152.53	1351425.48	Картометрический	1.00	-
123	307099.33	1351443.48	Аналитический	0.10	-
124	307084.74	1351446.07	Аналитический	0.10	-
125	307057.12	1351452.38	Аналитический	0.10	-
126	307035.78	1351464.37	Аналитический	0.10	-
127	307018.99	1351473.18	Аналитический	0.10	-
128	307002.31	1351487.40	Аналитический	0.10	-
129	306986.50	1351507.01	Картометрический	1.00	-
130	306973.45	1351529.66	Картометрический	1.00	-
131	306963.45	1351551.48	Картометрический	1.00	-
132	306952.24	1351569.46	Картометрический	1.00	-
133	306926.26	1351601.62	Картометрический	1.00	-
134	306907.70	1351618.20	Картометрический	1.00	-
135	306901.25	1351623.34	Картометрический	1.00	-
136	306884.01	1351628.69	Картометрический	1.00	-
137	306862.79	1351626.77	Картометрический	1.00	-
138	306840.70	1351619.84	Картометрический	1.00	-
139	306823.80	1351601.62	Картометрический	1.00	-
140	306809.65	1351586.82	Картометрический	1.00	-
141	306801.25	1351570.37	Картометрический	1.00	-
142	306798.93	1351548.78	Картометрический	1.00	-
143	306797.75	1351527.17	Картометрический	1.00	-
144	306796.56	1351504.40	Картометрический	1.00	-
145	306794.60	1351482.04	Картометрический	1.00	-
146	306799.16	1351458.38	Картометрический	1.00	-
147	306811.33	1351429.95	Картометрический	1.00	-
148	306822.39	1351383.01	Картометрический	1.00	-
149	306829.37	1351344.24	Картометрический	1.00	-
150	306824.12	1351311.12	Картометрический	1.00	-
151	306817.62	1351272.23	Картометрический	1.00	-
152	306808.33	1351249.22	Картометрический	1.00	-
153	306789.01	1351225.63	Картометрический	1.00	-
154	306771.81	1351212.44	Картометрический	1.00	-
155	306757.86	1351208.06	Картометрический	1.00	-
156	306734.71	1351206.18	Картометрический	1.00	-
157	306705.08	1351207.89	Картометрический	1.00	-
158	306691.95	1351205.82	Картометрический	1.00	-
159	306670.13	1351213.57	Картометрический	1.00	-
160	306648.69	1351220.15	Картометрический	1.00	-
161	306624.44	1351241.85	Картометрический	1.00	-
162	306608.84	1351252.57	Картометрический	1.00	-
163	306604.43	1351263.47	Картометрический	1.00	-
164	306571.81	1351291.12	Картометрический	1.00	-
165	306546.75	1351310.52	Картометрический	1.00	-
166	306510.20	1351333.61	Картометрический	1.00	-

1	2	3	4	5	6
167	306466.39	1351359.55	Картометрический	1.00	-
168	306449.72	1351374.54	Картометрический	1.00	-
169	306438.11	1351392.14	Картометрический	1.00	-
170	306431.91	1351410.80	Картометрический	1.00	-
171	306432.20	1351426.25	Картометрический	1.00	-
172	306429.41	1351442.14	Картометрический	1.00	-
173	306425.36	1351452.26	Картометрический	1.00	-
174	306415.47	1351458.63	Картометрический	1.00	-
175	306404.11	1351469.27	Картометрический	1.00	-
176	306386.47	1351473.85	Картометрический	1.00	-
177	306364.54	1351475.03	Картометрический	1.00	-
178	306345.25	1351473.46	Картометрический	1.00	-
179	306329.75	1351468.73	Картометрический	1.00	-
180	306318.46	1351465.29	Картометрический	1.00	-
181	306349.89	1351472.60	Картометрический	1.00	-
182	306380.34	1351467.83	Картометрический	1.00	-
183	306403.02	1351459.07	Картометрический	1.00	-
184	306422.42	1351440.59	Картометрический	1.00	-
185	306427.59	1351423.98	Картометрический	1.00	-
186	306427.43	1351396.51	Картометрический	1.00	-
187	306445.98	1351364.11	Картометрический	1.00	-
188	306485.41	1351337.86	Картометрический	1.00	-
189	306537.27	1351305.07	Аналитический	0.10	-
190	306577.50	1351274.00	Аналитический	0.10	-
191	306604.74	1351245.53	Аналитический	0.10	-
192	306590.92	1351221.25	Аналитический	0.10	-
193	306553.09	1351220.74	Аналитический	0.10	-
194	306543.88	1351209.01	Аналитический	0.10	-
195	306539.41	1351175.27	Аналитический	0.10	-
196	306548.45	1351173.25	Аналитический	0.10	-
197	306556.58	1351169.89	Аналитический	0.10	-
198	306551.24	1351121.64	Картометрический	1.00	-
199	306535.91	1351116.51	Картометрический	1.00	-
200	306546.18	1351102.26	Картометрический	1.00	-
201	306579.74	1351095.42	Картометрический	1.00	-
202	306616.73	1351081.32	Картометрический	1.00	-
203	306612.08	1351060.13	Картометрический	1.00	-
204	306601.32	1351055.22	Картометрический	1.00	-
205	306607.35	1350985.89	Картометрический	1.00	-
206	306650.17	1350973.24	Картометрический	1.00	-
207	306742.55	1350999.90	Картометрический	1.00	-
208	306810.16	1351029.80	Картометрический	1.00	-
209	306845.86	1351045.94	Картометрический	1.00	-
210	306869.95	1351077.76	Картометрический	1.00	-
211	306884.37	1351115.04	Картометрический	1.00	-
212	306886.92	1351154.50	Картометрический	1.00	-
213	306884.44	1351183.66	Картометрический	1.00	-
214	306907.49	1351204.66	Картометрический	1.00	-

1	2	3	4	5	6
215	306891.10	1351211.73	Картометрический	1.00	-
216	306910.63	1351232.34	Картометрический	1.00	-
217	306876.99	1351253.44	Картометрический	1.00	-
218	306887.05	1351265.74	Картометрический	1.00	-
219	306838.98	1351281.76	Картометрический	1.00	-
220	306833.33	1351368.09	Картометрический	1.00	-
221	306861.47	1351472.60	Картометрический	1.00	-
222	306917.09	1351458.59	Картометрический	1.00	-
223	307014.32	1351423.57	Картометрический	1.00	-
224	307063.34	1351405.80	Картометрический	1.00	-
225	307205.01	1351362.97	Картометрический	1.00	-
226	307264.27	1351350.04	Картометрический	1.00	-
227	307335.65	1351380.34	Картометрический	1.00	-
228	307389.79	1351427.96	Картометрический	1.00	-
229	307369.78	1351463.27	Аналитический	0.10	-
230	307446.90	1351520.08	Аналитический	0.10	-
231	307472.97	1351554.06	Аналитический	0.10	-
232	307500.62	1351599.57	Аналитический	0.10	-
233	307510.42	1351614.43	Аналитический	0.10	-
234	307525.97	1351604.63	Аналитический	0.10	-
235	307532.52	1351611.30	Аналитический	0.10	-
236	307543.17	1351607.06	Аналитический	0.10	-
237	307570.51	1351650.09	Аналитический	0.10	-
238	307599.87	1351635.54	Аналитический	0.10	-
239	307629.23	1351656.55	Аналитический	0.10	-
240	307651.31	1351689.68	Аналитический	0.10	-
241	307689.29	1351745.71	Аналитический	0.10	-
242	307711.65	1351766.85	Аналитический	0.10	-
243	307729.69	1351756.48	Аналитический	0.10	-
244	307798.78	1351866.24	Аналитический	0.10	-
245	307814.27	1351858.29	Аналитический	0.10	-
246	307855.21	1351929.13	Аналитический	0.10	-
247	307901.26	1351943.94	Картометрический	1.00	-
248	307907.05	1351884.95	Картометрический	1.00	-
249	307966.04	1351902.60	Картометрический	1.00	-
250	307997.96	1351905.96	Картометрический	1.00	-
251	308040.24	1351901.92	Картометрический	1.00	-
252	308184.61	1351879.30	Картометрический	1.00	-
253	308200.23	1351874.99	Картометрический	1.00	-
77	308226.15	1351868.97	Картометрический	1.00	-
254	306630.92	1351105.21	Картометрический	1.00	-
255	306634.82	1351163.39	Картометрический	1.00	-
256	306634.42	1351194.36	Картометрический	1.00	-
257	306589.98	1351218.96	Картометрический	1.00	-
258	306563.18	1351141.17	Картометрический	1.00	-
254	306630.92	1351105.21	Картометрический	1.00	-

1	2	3	4	5	6
259	307838.42	1352025.20	Картометрический	1.00	-
260	307807.57	1352038.09	Аналитический	0.10	-
261	307734.47	1352068.30	Аналитический	0.10	-
262	307722.84	1352082.89	Аналитический	0.10	-
263	307709.36	1352087.33	Аналитический	0.10	-
264	307724.55	1352140.48	Аналитический	0.10	-
265	307635.19	1352165.58	Аналитический	0.10	-
266	307616.46	1352102.31	Аналитический	0.10	-
267	307675.44	1352083.61	Аналитический	0.10	-
268	307610.35	1352032.92	Аналитический	0.10	-
269	307634.46	1352003.74	Аналитический	0.10	-
270	307753.41	1351919.72	Аналитический	0.10	-
271	307745.57	1351904.58	Картометрический	1.00	-
272	307711.83	1351912.73	Картометрический	1.00	-
273	307676.16	1351905.65	Картометрический	1.00	-
274	307653.80	1351882.26	Картометрический	1.00	-
275	307676.23	1351843.75	Картометрический	1.00	-
276	307645.93	1351808.73	Картометрический	1.00	-
277	307631.92	1351795.53	Картометрический	1.00	-
278	307599.06	1351774.52	Картометрический	1.00	-
279	307579.43	1351761.72	Картометрический	1.00	-
280	307583.22	1351747.76	Картометрический	1.00	-
281	307563.51	1351731.96	Картометрический	1.00	-
282	307559.85	1351748.96	Картометрический	1.00	-
283	307554.35	1351745.44	Картометрический	1.00	-
284	307520.15	1351707.46	Картометрический	1.00	-
285	307468.70	1351640.66	Картометрический	1.00	-
286	307423.99	1351594.87	Картометрический	1.00	-
287	307357.19	1351533.73	Картометрический	1.00	-
288	307279.62	1351449.43	Аналитический	0.10	-
289	307193.17	1351462.36	Аналитический	0.10	-
290	307148.45	1351472.59	Аналитический	0.10	-
291	307100.24	1351494.68	Аналитический	0.10	-
292	307095.80	1351483.37	Аналитический	0.10	-
293	307079.74	1351489.53	Аналитический	0.10	-
294	307055.03	1351500.32	Аналитический	0.10	-
295	307044.41	1351526.39	Аналитический	0.10	-
296	307032.01	1351527.19	Аналитический	0.10	-
297	306973.81	1351605.57	Аналитический	0.10	-
298	306990.73	1351623.63	Аналитический	0.10	-
299	307013.43	1351646.78	Аналитический	0.10	-
300	306967.73	1351681.87	Аналитический	0.10	-
301	306944.53	1351704.18	Аналитический	0.10	-
302	306900.51	1351746.50	Аналитический	0.10	-
303	306861.88	1351678.91	Картометрический	1.00	-
304	306796.16	1351686.45	Картометрический	1.00	-
305	306741.75	1351533.73	Картометрический	1.00	-
306	306703.77	1351451.32	Картометрический	1.00	-

1	2	3	4	5	6
307	306737.44	1351424.38	Картометрический	1.00	-
308	306765.45	1351395.83	Картометрический	1.00	-
309	306712.12	1351243.92	Картометрический	1.00	-
310	306666.87	1351263.32	Картометрический	1.00	-
311	306681.15	1351321.49	Картометрический	1.00	-
312	306670.64	1351330.65	Картометрический	1.00	-
313	306626.47	1351291.33	Картометрический	1.00	-
314	306590.92	1351336.58	Картометрический	1.00	-
315	306618.39	1351358.12	Картометрический	1.00	-
316	306581.76	1351396.37	Картометрический	1.00	-
317	306538.94	1351374.55	Картометрический	1.00	-
318	306501.72	1351389.48	Картометрический	1.00	-
319	306482.49	1351359.14	Картометрический	1.00	-
320	306515.85	1351347.41	Картометрический	1.00	-
321	306536.32	1351329.26	Картометрический	1.00	-
322	306555.33	1351316.16	Картометрический	1.00	-
323	306577.47	1351305.31	Картометрический	1.00	-
324	306608.50	1351275.37	Картометрический	1.00	-
325	306616.83	1351267.49	Картометрический	1.00	-
326	306628.78	1351247.56	Картометрический	1.00	-
327	306638.58	1351235.79	Картометрический	1.00	-
328	306652.59	1351222.78	Картометрический	1.00	-
329	306662.61	1351222.98	Аналитический	0.10	-
330	306675.34	1351224.29	Аналитический	0.10	-
331	306689.90	1351220.15	Аналитический	0.10	-
332	306700.18	1351213.39	Аналитический	0.10	-
333	306703.22	1351211.40	Аналитический	0.10	-
334	306727.90	1351212.87	Аналитический	0.10	-
335	306747.20	1351214.83	Аналитический	0.10	-
336	306766.94	1351219.87	Аналитический	0.10	-
337	306785.32	1351234.59	Аналитический	0.10	-
338	306799.31	1351261.37	Аналитический	0.10	-
339	306814.15	1351313.62	Аналитический	0.10	-
340	306816.35	1351328.26	Аналитический	0.10	-
341	306815.03	1351339.88	Аналитический	0.10	-
342	306808.87	1351360.46	Аналитический	0.10	-
343	306803.03	1351377.96	Аналитический	0.10	-
344	306798.25	1351390.02	Аналитический	0.10	-
345	306786.04	1351416.52	Аналитический	0.10	-
346	306773.81	1351442.63	Аналитический	0.10	-
347	306762.42	1351471.82	Аналитический	0.10	-
348	306762.04	1351492.68	Аналитический	0.10	-
349	306766.26	1351511.92	Аналитический	0.10	-
350	306773.95	1351552.34	Аналитический	0.10	-
351	306790.10	1351591.82	Картометрический	1.00	-
352	306809.87	1351619.26	Картометрический	1.00	-
353	306829.42	1351634.35	Картометрический	1.00	-
354	306846.92	1351643.29	Картометрический	1.00	-

1	2	3	4	5	6
355	306867.02	1351646.77	Картометрический	1.00	-
356	306883.51	1351642.99	Картометрический	1.00	-
357	306906.48	1351635.22	Картометрический	1.00	-
358	306922.16	1351629.51	Картометрический	1.00	-
359	306938.52	1351618.39	Картометрический	1.00	-
360	306956.20	1351596.04	Картометрический	1.00	-
361	306974.17	1351568.28	Картометрический	1.00	-
362	306990.13	1351535.91	Картометрический	1.00	-
363	307000.92	1351515.63	Картометрический	1.00	-
364	307014.16	1351503.02	Картометрический	1.00	-
365	307039.61	1351483.61	Картометрический	1.00	-
366	307096.94	1351459.74	Картометрический	1.00	-
367	307130.27	1351450.23	Картометрический	1.00	-
368	307194.31	1351435.13	Картометрический	1.00	-
369	307216.90	1351427.75	Картометрический	1.00	-
370	307260.35	1351423.84	Картометрический	1.00	-
371	307277.69	1351423.91	Картометрический	1.00	-
372	307286.56	1351424.90	Картометрический	1.00	-
373	307292.27	1351420.93	Аналитический	0.10	-
374	307294.46	1351414.32	Аналитический	0.10	-
375	307309.46	1351413.65	Аналитический	0.10	-
376	307323.80	1351418.40	Аналитический	0.10	-
377	307332.74	1351422.48	Аналитический	0.10	-
378	307341.44	1351434.68	Аналитический	0.10	-
379	307349.07	1351451.15	Аналитический	0.10	-
380	307366.69	1351466.65	Аналитический	0.10	-
381	307374.67	1351481.57	Аналитический	0.10	-
382	307392.00	1351501.71	Аналитический	0.10	-
383	307421.49	1351533.60	Аналитический	0.10	-
384	307453.82	1351573.55	Аналитический	0.10	-
385	307476.03	1351607.51	Картометрический	1.00	-
386	307489.92	1351629.27	Картометрический	1.00	-
387	307533.52	1351694.88	Картометрический	1.00	-
388	307560.28	1351725.28	Картометрический	1.00	-
389	307588.52	1351752.17	Картометрический	1.00	-
390	307613.18	1351772.95	Картометрический	1.00	-
391	307658.32	1351797.59	Картометрический	1.00	-
392	307688.60	1351810.15	Картометрический	1.00	-
393	307712.69	1351821.28	Картометрический	1.00	-
394	307747.03	1351844.97	Картометрический	1.00	-
395	307776.23	1351882.27	Картометрический	1.00	-
396	307789.59	1351896.31	Картометрический	1.00	-
397	307801.98	1351920.02	Картометрический	1.00	-
398	307826.07	1351972.48	Картометрический	1.00	-
399	307832.45	1352004.03	Картометрический	1.00	-
400	307833.81	1352015.20	Аналитический	0.10	-
259	307838.42	1352025.20	Картометрический	1.00	-

1	2	3	4	5	6
401	306442.02	1350660.04	Картометрический	1.00	-
402	306457.65	1350711.91	Аналитический	0.10	-
403	306432.48	1350683.86	Аналитический	0.10	-
404	306428.69	1350664.08	Аналитический	0.10	-
405	306394.58	1350623.02	Аналитический	0.10	-
406	306374.15	1350599.39	Аналитический	0.10	-
407	306399.70	1350611.71	Аналитический	0.10	-
401	306442.02	1350660.04	Картометрический	1.00	-
408	306499.92	1350777.71	Картометрический	1.00	-
409	306501.59	1350784.78	Аналитический	0.10	-
410	306520.30	1350799.42	Картометрический	1.00	-
411	306486.37	1350847.14	Картометрический	1.00	-
412	306453.74	1350832.06	Картометрический	1.00	-
413	306450.36	1350835.35	Картометрический	1.00	-
414	306436.38	1350816.45	Картометрический	1.00	-
415	306448.62	1350796.30	Картометрический	1.00	-
408	306499.92	1350777.71	Картометрический	1.00	-
416	306515.77	1350935.80	Картометрический	1.00	-
417	306475.29	1351043.63	Картометрический	1.00	-
418	306500.35	1351054.64	Картометрический	1.00	-
419	306486.20	1351081.67	Картометрический	1.00	-
420	306471.64	1351079.96	Картометрический	1.00	-
421	306453.18	1351066.55	Картометрический	1.00	-
422	306436.87	1351053.05	Аналитический	0.10	-
423	306435.43	1351035.28	Аналитический	0.10	-
424	306459.77	1350985.48	Картометрический	1.00	-
425	306462.09	1350953.63	Картометрический	1.00	-
426	306442.63	1350896.24	Картометрический	1.00	-
427	306476.23	1350899.71	Картометрический	1.00	-
428	306467.74	1350912.19	Картометрический	1.00	-
416	306515.77	1350935.80	Картометрический	1.00	-
429	306252.55	1351077.50	Картометрический	1.00	-
430	306258.79	1351098.59	Картометрический	1.00	-
431	306259.95	1351119.76	Картометрический	1.00	-
432	306255.22	1351142.71	Картометрический	1.00	-
433	306253.29	1351130.19	Картометрический	1.00	-
434	306257.30	1351117.76	Картометрический	1.00	-
435	306259.02	1351106.91	Картометрический	1.00	-
436	306255.04	1351100.03	Аналитический	0.10	-
437	306248.01	1351095.14	Аналитический	0.10	-
438	306238.52	1351082.18	Аналитический	0.10	-
439	306227.85	1351067.70	Аналитический	0.10	-
440	306221.52	1351058.54	Аналитический	0.10	-
441	306212.14	1351051.77	Аналитический	0.10	-
442	306192.80	1351047.49	Аналитический	0.10	-

1	2	3	4	5	6
443	306172.06	1351050.97	Аналитический	0.10	-
444	306155.65	1351059.39	Аналитический	0.10	-
445	306139.66	1351069.35	Аналитический	0.10	-
446	306134.85	1351080.25	Картометрический	1.00	-
447	306132.70	1351088.79	Картометрический	1.00	-
448	306121.34	1351099.44	Картометрический	1.00	-
449	306118.87	1351111.46	Картометрический	1.00	-
450	306107.49	1351120.94	Картометрический	1.00	-
451	306080.85	1351138.44	Картометрический	1.00	-
452	306063.34	1351149.97	Картометрический	1.00	-
453	306042.11	1351168.53	Картометрический	1.00	-
454	306022.89	1351170.43	Картометрический	1.00	-
455	306011.68	1351168.33	Аналитический	0.10	-
456	306001.34	1351172.00	Аналитический	0.10	-
457	305982.98	1351178.91	Аналитический	0.10	-
458	305969.50	1351179.16	Аналитический	0.10	-
459	305952.89	1351177.15	Аналитический	0.10	-
460	305932.85	1351176.75	Аналитический	0.10	-
461	305919.19	1351187.83	Аналитический	0.10	-
462	305904.63	1351191.96	Аналитический	0.10	-
463	305884.72	1351198.91	Аналитический	0.10	-
464	305879.47	1351206.34	Аналитический	0.10	-
465	305875.30	1351210.29	Аналитический	0.10	-
466	305870.26	1351208.45	Картометрический	1.00	-
467	305858.07	1351195.15	Картометрический	1.00	-
468	305853.64	1351190.50	Картометрический	1.00	-
469	305868.31	1351196.88	Картометрический	1.00	-
470	305878.63	1351194.52	Картометрический	1.00	-
471	305904.78	1351178.76	Картометрический	1.00	-
472	305935.56	1351167.40	Картометрический	1.00	-
473	305973.91	1351171.03	Картометрический	1.00	-
474	306021.17	1351159.28	Картометрический	1.00	-
475	306058.79	1351140.41	Картометрический	1.00	-
476	306088.47	1351118.74	Картометрический	1.00	-
477	306103.95	1351110.46	Картометрический	1.00	-
478	306124.31	1351078.56	Картометрический	1.00	-
479	306127.20	1351064.85	Картометрический	1.00	-
480	306135.35	1351058.08	Картометрический	1.00	-
481	306174.65	1351042.39	Картометрический	1.00	-
482	306216.80	1351048.12	Картометрический	1.00	-
483	306236.39	1351059.98	Картометрический	1.00	-
429	306252.55	1351077.50	Картометрический	1.00	-
484	306484.14	1351399.64	Картометрический	1.00	-
485	306473.76	1351413.20	Картометрический	1.00	-
486	306463.92	1351427.61	Картометрический	1.00	-
487	306472.95	1351440.00	Картометрический	1.00	-
488	306444.40	1351474.48	Картометрический	1.00	-

1	2	3	4	5	6
489	306476.45	1351518.11	Картометрический	1.00	-
490	306436.59	1351565.52	Картометрический	1.00	-
491	306408.04	1351605.11	Картометрический	1.00	-
492	306430.66	1351623.42	Картометрический	1.00	-
493	306384.06	1351673.39	Картометрический	1.00	-
494	306364.54	1351655.75	Картометрический	1.00	-
495	306393.49	1351625.85	Картометрический	1.00	-
496	306371.54	1351594.61	Картометрический	1.00	-
497	306335.85	1351583.29	Картометрический	1.00	-
498	306355.51	1351530.23	Картометрический	1.00	-
499	306318.35	1351509.22	Картометрический	1.00	-
500	306261.51	1351474.75	Картометрический	1.00	-
501	306199.84	1351410.91	Картометрический	1.00	-
502	306150.28	1351374.55	Картометрический	1.00	-
503	306190.14	1351332.00	Картометрический	1.00	-
504	306159.17	1351290.52	Картометрический	1.00	-
505	306102.33	1351336.58	Картометрический	1.00	-
506	306057.35	1351282.17	Картометрический	1.00	-
507	306130.88	1351214.56	Картометрический	1.00	-
508	306200.64	1351174.97	Картометрический	1.00	-
509	306191.22	1351146.15	Картометрический	1.00	-
510	306154.86	1351162.85	Картометрический	1.00	-
511	306143.81	1351136.99	Картометрический	1.00	-
512	306036.88	1351187.63	Аналитический	0.10	-
513	305968.07	1351209.31	Аналитический	0.10	-
514	305884.71	1351251.74	Аналитический	0.10	-
515	305802.76	1351196.27	Аналитический	0.10	-
516	305849.22	1351191.06	Аналитический	0.10	-
517	305853.47	1351196.79	Аналитический	0.10	-
518	305869.97	1351213.48	Аналитический	0.10	-
519	305876.91	1351213.73	Аналитический	0.10	-
520	305885.38	1351213.57	Аналитический	0.10	-
521	305894.64	1351214.17	Аналитический	0.10	-
522	305906.51	1351210.47	Картометрический	1.00	-
523	305918.28	1351200.98	Картометрический	1.00	-
524	305939.72	1351193.63	Картометрический	1.00	-
525	305952.70	1351187.59	Картометрический	1.00	-
526	305963.43	1351184.30	Картометрический	1.00	-
527	305973.46	1351184.88	Картометрический	1.00	-
528	305992.29	1351182.21	Аналитический	0.10	-
529	306011.03	1351174.91	Аналитический	0.10	-
530	306023.32	1351172.74	Аналитический	0.10	-
531	306045.23	1351170.40	Аналитический	0.10	-
532	306059.67	1351159.70	Аналитический	0.10	-
533	306075.62	1351147.04	Аналитический	0.10	-
534	306117.82	1351117.27	Аналитический	0.10	-
535	306126.55	1351110.16	Аналитический	0.10	-
536	306134.44	1351099.19	Аналитический	0.10	-

1	2	3	4	5	6
537	306142.32	1351088.23	Аналитический	0.10	-
538	306153.73	1351080.29	Аналитический	0.10	-
539	306161.69	1351073.18	Аналитический	0.10	-
540	306173.50	1351066.01	Аналитический	0.10	-
541	306188.90	1351065.72	Картометрический	1.00	-
542	306208.96	1351066.89	Картометрический	1.00	-
543	306221.79	1351073.22	Картометрический	1.00	-
544	306233.20	1351085.76	Картометрический	1.00	-
545	306241.12	1351097.58	Картометрический	1.00	-
546	306245.96	1351109.08	Картометрический	1.00	-
547	306247.65	1351116.78	Аналитический	0.10	-
548	306247.45	1351126.83	Аналитический	0.10	-
549	306248.79	1351136.85	Аналитический	0.10	-
550	306251.79	1351153.02	Аналитический	0.10	-
551	306249.23	1351174.07	Аналитический	0.10	-
552	306238.51	1351185.46	Аналитический	0.10	-
553	306236.74	1351195.00	Аналитический	0.10	-
554	306235.33	1351200.07	Картометрический	1.00	-
555	306229.67	1351206.36	Картометрический	1.00	-
556	306226.35	1351214.15	Картометрический	1.00	-
557	306224.23	1351224.23	Картометрический	1.00	-
558	306225.86	1351228.84	Картометрический	1.00	-
559	306225.30	1351240.05	Картометрический	1.00	-
560	306222.77	1351249.37	Картометрический	1.00	-
561	306224.56	1351262.47	Аналитический	0.10	-
562	306229.90	1351280.14	Аналитический	0.10	-
563	306235.34	1351303.22	Аналитический	0.10	-
564	306235.60	1351317.13	Аналитический	0.10	-
565	306233.27	1351336.87	Аналитический	0.10	-
566	306226.25	1351352.84	Аналитический	0.10	-
567	306220.34	1351366.48	Аналитический	0.10	-
568	306219.91	1351384.64	Аналитический	0.10	-
569	306224.36	1351395.76	Аналитический	0.10	-
570	306234.61	1351408.32	Аналитический	0.10	-
571	306245.57	1351417.39	Аналитический	0.10	-
572	306256.16	1351427.62	Аналитический	0.10	-
573	306270.70	1351442.80	Аналитический	0.10	-
574	306287.99	1351460.63	Аналитический	0.10	-
575	306302.16	1351476.98	Аналитический	0.10	-
576	306322.77	1351487.02	Аналитический	0.10	-
577	306339.03	1351490.97	Аналитический	0.10	-
578	306362.15	1351491.69	Картометрический	1.00	-
579	306387.91	1351488.89	Картометрический	1.00	-
580	306408.62	1351483.87	Картометрический	1.00	-
581	306421.23	1351478.22	Картометрический	1.00	-
582	306432.93	1351465.25	Картометрический	1.00	-
583	306440.46	1351456.23	Аналитический	0.10	-
584	306443.29	1351442.65	Аналитический	0.10	-

1	2	3	4	5	6
585	306442.82	1351417.55	Аналитический	0.10	-
586	306445.25	1351403.60	Аналитический	0.10	-
587	306460.99	1351379.74	Аналитический	0.10	-
588	306465.76	1351370.31	Аналитический	0.10	-
484	306484.14	1351399.64	Картометрический	1.00	-
3. Сведения о характерных точках части (частей) границы объекта					
Обозначение характерных точек части границы	Координаты, м		Метод определения координат характерной точки	Средняя квадратическая погрешность положения характерной точки (M _t), м	Описание обозначения точки на местности (при наличии)
	X	Y			
1	2	3	4	5	6
Часть №					
-	-	-	-	-	-

ГРАФИЧЕСКОЕ ОПИСАНИЕ

местоположения границ

Зона ригуальных объектов села Смаглевка - СН1/1

(наименование объекта, местоположение границ которого описано (далее - объект))

Раздел 1

Сведения об объекте		
№ п/п	Характеристики объекта	Описание характеристик
1	2	3
1	Местоположение объекта	Воронежская область, Кантемировский муниципальный район, Смаглевское сельское поселение, село Смаглевка
2	Площадь объекта +/- величина погрешности определения площади (Р +/- Дельта Р)	-
3	Иные характеристики объекта	-

Сведения о местоположении границ объекта					
1. Система координат: МСК - 36, зона 1					
2. Сведения о характерных точках границ объекта					
Обозначение характерных точек границ	Координаты, м		Метод определения координат характерной точки	Средняя квадратическая погрешность положения характерной точки (M _t), м	Описание обозначения точки на местности (при наличии)
	X	Y			
1	2	3	4	5	6
1	307649.02	1351351.99	Картометрический	1.00	-
2	307706.64	1351421.50	Картометрический	1.00	-
3	307628.84	1351460.30	Картометрический	1.00	-
4	307567.87	1351387.29	Картометрический	1.00	-
1	307649.02	1351351.99	Картометрический	1.00	-
5	306509.58	1351851.83	Картометрический	1.00	-
6	306616.31	1351994.61	Картометрический	1.00	-
7	306548.66	1352044.02	Картометрический	1.00	-
8	306544.17	1352047.29	Картометрический	1.00	-
9	306537.08	1352052.40	Картометрический	1.00	-
10	306519.47	1352033.09	Картометрический	1.00	-
11	306415.67	1351902.15	Картометрический	1.00	-
12	306462.98	1351859.37	Картометрический	1.00	-
5	306509.58	1351851.83	Картометрический	1.00	-
3. Сведения о характерных точках части (частей) границы объекта					
Обозначение характерных точек части границы	Координаты, м		Метод определения координат характерной точки	Средняя квадратическая погрешность положения характерной точки (M _t), м	Описание обозначения точки на местности (при наличии)
	X	Y			
1	2	3	4	5	6
Часть №	-	-	-	-	-

Приложение № 2
к правилам землепользования и застройки
Смаглеевского сельского поселения
Кантемировского муниципального района
Воронежской области

ГРАФИЧЕСКОЕ ОПИСАНИЕ МЕСТОПОЛОЖЕНИЯ ГРАНИЦ
ТЕРРИТОРИАЛЬНЫХ ЗОН СЕЛА СКНАРОВКА

ГРАФИЧЕСКОЕ ОПИСАНИЕ

местоположения границ

Зона застройки индивидуальными жилыми домами села Скарновка - Ж1/2

(наименование объекта, местоположение границ которого описано (далее - объект))

Раздел 1

Сведения об объекте		
№ п/п	Характеристики объекта	Описание характеристик
1	2	3
1	Местоположение объекта	Воронежская область, Кантемировский муниципальный район, Смаглеевское сельское поселение, село Скарновка
2	Площадь объекта +/- величина погрешности определения площади (Р +/- Дельта Р)	-
3	Иные характеристики объекта	-

Сведения о местоположении границ объекта					
1. Система координат: МСК - 36, зона 1					
2. Сведения о характерных точках границ объекта					
Обозначение характерных точек границ	Координаты, м		Метод определения координат характерной точки	Средняя квадратическая погрешность положения характерной точки (М), м	Описание обозначения точки на местности (при наличии)
	X	Y			
1	2	3	4	5	6
1	309755.43	1354456.70	Картометрический	1.00	-
2	309814.28	1354599.01	Картометрический	1.00	-
3	309851.02	1354669.35	Картометрический	1.00	-
4	309976.19	1355077.12	Картометрический	1.00	-
5	309864.22	1355135.36	Картометрический	1.00	-
6	309844.83	1355030.32	Картометрический	1.00	-
7	309768.16	1355062.81	Картометрический	1.00	-
8	309763.31	1355055.69	Картометрический	1.00	-
9	309710.79	1354961.65	Аналитический	0.10	-
10	309734.67	1354947.90	Аналитический	0.10	-
11	309823.05	1354918.82	Аналитический	0.10	-
12	309813.85	1354871.68	Аналитический	0.10	-
13	309809.38	1354852.58	Аналитический	0.10	-
14	309729.82	1354877.60	Аналитический	0.10	-
15	309709.62	1354808.38	Аналитический	0.10	-
16	309728.74	1354798.96	Картометрический	1.00	-
17	309709.35	1354756.67	Картометрический	1.00	-
18	309655.48	1354785.22	Картометрический	1.00	-
19	309633.78	1354748.11	Картометрический	1.00	-
20	309673.53	1354726.77	Картометрический	1.00	-
21	309698.90	1354715.03	Картометрический	1.00	-
22	309632.05	1354540.93	Картометрический	1.00	-
23	309697.47	1354506.73	Картометрический	1.00	-
24	309678.38	1354461.74	Картометрический	1.00	-
25	309669.25	1354438.79	Картометрический	1.00	-
1	309755.43	1354456.70	Картометрический	1.00	-
26	309627.50	1355008.13	Картометрический	1.00	-
27	309676.81	1355101.52	Картометрический	1.00	-
28	309615.96	1355127.31	Картометрический	1.00	-
29	309811.97	1355292.66	Картометрический	1.00	-
30	309765.78	1355343.70	Картометрический	1.00	-
31	309777.85	1355365.18	Картометрический	1.00	-
32	309842.45	1355415.08	Аналитический	0.10	-

1	2	3	4	5	6
33	309844.28	1355412.26	Аналитический	0.10	-
34	309901.39	1355451.93	Аналитический	0.10	-
35	309897.60	1355457.64	Аналитический	0.10	-
36	309859.64	1355530.22	Аналитический	0.10	-
37	309908.39	1355556.61	Аналитический	0.10	-
38	310002.39	1355635.26	Аналитический	0.10	-
39	309916.74	1355779.36	Аналитический	0.10	-
40	309859.86	1355734.44	Аналитический	0.10	-
41	309807.35	1355688.69	Аналитический	0.10	-
42	309767.46	1355662.53	Аналитический	0.10	-
43	309673.43	1355584.34	Аналитический	0.10	-
44	309639.26	1355560.73	Аналитический	0.10	-
45	309607.55	1355547.67	Аналитический	0.10	-
46	309562.59	1355532.17	Аналитический	0.10	-
47	309494.17	1355494.22	Аналитический	0.10	-
48	309374.10	1355432.29	Аналитический	0.10	-
49	309330.70	1355431.57	Аналитический	0.10	-
50	309299.55	1355440.92	Аналитический	0.10	-
51	309270.21	1355432.04	Аналитический	0.10	-
52	309218.18	1355395.50	Аналитический	0.10	-
53	309204.13	1355365.56	Картометрический	1.00	-
54	309203.95	1355296.05	Картометрический	1.00	-
55	309195.92	1355282.07	Картометрический	1.00	-
56	309227.77	1355282.15	Картометрический	1.00	-
57	309234.50	1355250.37	Картометрический	1.00	-
58	309247.43	1355251.99	Картометрический	1.00	-
59	309275.17	1355151.52	Картометрический	1.00	-
60	309351.53	1355167.96	Картометрический	1.00	-
61	309388.63	1355133.27	Картометрический	1.00	-
62	309345.47	1355053.21	Картометрический	1.00	-
63	309392.25	1355023.55	Картометрический	1.00	-
64	309438.93	1355076.11	Картометрический	1.00	-
65	309532.39	1355006.08	Картометрический	1.00	-
66	309558.79	1355046.48	Картометрический	1.00	-
26	309627.50	1355008.13	Картометрический	1.00	-
67	310158.61	1355826.76	Картометрический	1.00	-
68	310066.50	1355883.05	Картометрический	1.00	-
69	310107.70	1355951.74	Картометрический	1.00	-
70	310192.55	1355882.51	Картометрический	1.00	-
67	310158.61	1355826.76	Картометрический	1.00	-
71	308369.43	1353596.63	Картометрический	1.00	-
72	308426.71	1353651.11	Картометрический	1.00	-
73	308414.58	1353663.82	Картометрический	1.00	-
74	308534.00	1353789.01	Картометрический	1.00	-
75	308562.67	1353834.81	Аналитический	0.10	-
76	308537.45	1353962.38	Аналитический	0.10	-

1	2	3	4	5	6
77	308523.17	1354013.56	Аналитический	0.10	-
78	308515.36	1354071.73	Аналитический	0.10	-
79	308512.71	1354102.63	Аналитический	0.10	-
80	308493.95	1354103.97	Аналитический	0.10	-
81	308482.47	1354104.75	Аналитический	0.10	-
82	308442.58	1354106.35	Аналитический	0.10	-
83	308424.66	1354107.42	Аналитический	0.10	-
84	308410.20	1354105.23	Аналитический	0.10	-
85	308417.72	1354052.88	Аналитический	0.10	-
86	308480.62	1353877.00	Картометрический	1.00	-
87	308459.52	1353852.19	Картометрический	1.00	-
88	308393.62	1353903.67	Картометрический	1.00	-
89	308368.84	1353871.35	Картометрический	1.00	-
90	308433.96	1353822.14	Картометрический	1.00	-
91	308297.63	1353657.81	Картометрический	1.00	-
71	308369.43	1353596.63	Картометрический	1.00	-
92	308083.66	1353990.31	Картометрический	1.00	-
93	308110.81	1354085.74	Картометрический	1.00	-
94	308011.05	1354138.32	Картометрический	1.00	-
95	307976.08	1354068.73	Картометрический	1.00	-
96	308011.24	1354042.77	Картометрический	1.00	-
92	308083.66	1353990.31	Картометрический	1.00	-
97	308514.09	1354159.78	Картометрический	1.00	-
98	308583.76	1354264.48	Картометрический	1.00	-
99	308610.28	1354296.87	Картометрический	1.00	-
100	308622.95	1354311.85	Картометрический	1.00	-
101	308636.95	1354328.40	Картометрический	1.00	-
102	308633.02	1354330.79	Аналитический	0.10	-
103	308674.17	1354386.23	Аналитический	0.10	-
104	308662.57	1354401.20	Аналитический	0.10	-
105	308700.31	1354436.43	Аналитический	0.10	-
106	308684.10	1354497.88	Аналитический	0.10	-
107	308674.79	1354504.90	Аналитический	0.10	-
108	308635.08	1354447.57	Аналитический	0.10	-
109	308617.88	1354437.69	Аналитический	0.10	-
110	308591.58	1354460.21	Картометрический	1.00	-
111	308584.58	1354487.63	Картометрический	1.00	-
112	308599.76	1354528.53	Картометрический	1.00	-
113	308580.23	1354543.30	Картометрический	1.00	-
114	308560.47	1354569.56	Картометрический	1.00	-
115	308551.28	1354591.12	Картометрический	1.00	-
116	308524.16	1354632.74	Картометрический	1.00	-
117	308491.84	1354675.90	Картометрический	1.00	-
118	308478.43	1354700.64	Картометрический	1.00	-
119	308481.16	1354733.49	Картометрический	1.00	-
120	308404.50	1354876.15	Картометрический	1.00	-

1	2	3	4	5	6
121	308370.98	1354932.92	Картометрический	1.00	-
122	308363.58	1354945.24	Картометрический	1.00	-
123	308287.88	1354919.31	Картометрический	1.00	-
124	308297.87	1354899.02	Картометрический	1.00	-
125	308219.76	1354892.55	Картометрический	1.00	-
126	308225.82	1354938.47	Картометрический	1.00	-
127	308148.52	1354948.71	Картометрический	1.00	-
128	308174.64	1355049.58	Картометрический	1.00	-
129	308127.05	1355069.66	Картометрический	1.00	-
130	308056.95	1355101.41	Картометрический	1.00	-
131	308027.80	1355114.37	Картометрический	1.00	-
132	307930.15	1355158.64	Картометрический	1.00	-
133	307875.47	1355182.67	Картометрический	1.00	-
134	307859.54	1355189.64	Картометрический	1.00	-
135	307853.04	1355191.89	Картометрический	1.00	-
136	307849.64	1355190.81	Картометрический	1.00	-
137	307846.42	1355183.80	Картометрический	1.00	-
138	307834.21	1355188.12	Картометрический	1.00	-
139	307835.98	1355192.79	Картометрический	1.00	-
140	307836.20	1355196.48	Картометрический	1.00	-
141	307835.56	1355199.23	Картометрический	1.00	-
142	307833.06	1355201.42	Картометрический	1.00	-
143	307828.79	1355203.82	Картометрический	1.00	-
144	307808.54	1355211.47	Картометрический	1.00	-
145	307717.19	1355000.55	Картометрический	1.00	-
146	307815.34	1355000.96	Картометрический	1.00	-
147	307873.52	1354992.61	Картометрический	1.00	-
148	307894.66	1354991.27	Картометрический	1.00	-
149	307891.03	1354955.71	Картометрический	1.00	-
150	307905.30	1354952.21	Картометрический	1.00	-
151	307899.92	1354880.30	Картометрический	1.00	-
152	307945.43	1354858.48	Картометрический	1.00	-
153	307944.63	1354829.93	Картометрический	1.00	-
154	307989.61	1354817.54	Картометрический	1.00	-
155	307989.34	1354880.30	Аналитический	0.10	-
156	308049.94	1354870.33	Аналитический	0.10	-
157	308049.67	1354843.13	Аналитический	0.10	-
158	308161.45	1354834.24	Аналитический	0.10	-
159	308173.03	1354788.99	Аналитический	0.10	-
160	308210.20	1354797.34	Аналитический	0.10	-
161	308215.58	1354770.67	Аналитический	0.10	-
162	308203.46	1354767.98	Аналитический	0.10	-
163	308181.65	1354762.86	Аналитический	0.10	-
164	308195.92	1354679.64	Аналитический	0.10	-
165	308190.67	1354651.37	Аналитический	0.10	-
166	308207.17	1354600.18	Картометрический	1.00	-
167	308232.95	1354525.61	Картометрический	1.00	-
168	308197.81	1354493.52	Картометрический	1.00	-

1	2	3	4	5	6
169	308178.41	1354443.69	Картометрический	1.00	-
170	308202.93	1354431.84	Картометрический	1.00	-
171	308293.69	1354427.53	Картометрический	1.00	-
172	308394.83	1354490.56	Картометрический	1.00	-
173	308518.59	1354328.96	Картометрический	1.00	-
174	308459.88	1354240.34	Картометрический	1.00	-
175	308407.31	1354204.10	Картометрический	1.00	-
97	308514.09	1354159.78	Картометрический	1.00	-
176	308341.03	1355021.37	Картометрический	1.00	-
177	308333.10	1355099.49	Картометрический	1.00	-
178	308332.25	1355242.75	Картометрический	1.00	-
179	308339.00	1355289.25	Картометрический	1.00	-
180	308269.18	1355302.35	Аналитический	0.10	-
181	308261.29	1355299.61	Аналитический	0.10	-
182	308213.68	1355320.43	Аналитический	0.10	-
183	308179.76	1355225.86	Аналитический	0.10	-
184	308127.51	1355235.29	Аналитический	0.10	-
185	308118.62	1355206.74	Аналитический	0.10	-
186	308081.45	1355217.24	Картометрический	1.00	-
187	308082.26	1355229.63	Картометрический	1.00	-
188	308063.95	1355237.17	Картометрический	1.00	-
189	308037.01	1355188.15	Картометрический	1.00	-
190	307956.35	1355233.54	Картометрический	1.00	-
191	307999.22	1355304.42	Картометрический	1.00	-
192	307901.03	1355315.61	Картометрический	1.00	-
193	307857.20	1355257.93	Картометрический	1.00	-
194	307849.63	1355245.15	Картометрический	1.00	-
195	307838.76	1355217.98	Картометрический	1.00	-
196	307842.98	1355217.44	Картометрический	1.00	-
197	307845.83	1355219.91	Картометрический	1.00	-
198	307847.86	1355223.38	Картометрический	1.00	-
199	307849.74	1355227.84	Картометрический	1.00	-
200	307861.71	1355223.63	Картометрический	1.00	-
201	307858.87	1355215.07	Картометрический	1.00	-
202	307858.29	1355210.71	Картометрический	1.00	-
203	307879.00	1355201.08	Картометрический	1.00	-
204	307901.20	1355190.99	Картометрический	1.00	-
205	307936.10	1355176.45	Картометрический	1.00	-
206	308028.19	1355133.27	Картометрический	1.00	-
207	308046.51	1355125.49	Картометрический	1.00	-
208	308087.03	1355107.48	Аналитический	0.10	-
209	308137.74	1355085.27	Аналитический	0.10	-
210	308143.18	1355097.68	Аналитический	0.10	-
211	308144.41	1355100.48	Аналитический	0.10	-
212	308148.03	1355109.03	Аналитический	0.10	-
213	308149.00	1355156.95	Аналитический	0.10	-
214	308150.66	1355194.16	Аналитический	0.10	-

1	2	3	4	5	6
215	308257.06	1355188.29	Аналитический	0.10	-
216	308246.56	1355088.50	Картометрический	1.00	-
217	308246.42	1355057.79	Картометрический	1.00	-
218	308298.81	1355057.25	Картометрический	1.00	-
219	308326.42	1355018.87	Картометрический	1.00	-
176	308341.03	1355021.37	Картометрический	1.00	-
220	308371.92	1355376.61	Картометрический	1.00	-
221	308449.42	1355465.02	Картометрический	1.00	-
222	308396.53	1355523.76	Картометрический	1.00	-
223	308324.40	1355566.85	Картометрический	1.00	-
224	308290.39	1355556.26	Картометрический	1.00	-
225	308242.18	1355463.88	Картометрический	1.00	-
226	308300.37	1355417.77	Картометрический	1.00	-
227	308305.76	1355414.30	Картометрический	1.00	-
228	308320.63	1355432.71	Картометрический	1.00	-
220	308371.92	1355376.61	Картометрический	1.00	-
229	308858.55	1355663.71	Картометрический	1.00	-
230	308837.94	1355746.48	Картометрический	1.00	-
231	308755.67	1355733.35	Картометрический	1.00	-
232	308731.64	1355722.80	Картометрический	1.00	-
233	308607.74	1355695.32	Картометрический	1.00	-
234	308506.61	1355680.37	Картометрический	1.00	-
235	308618.38	1355900.56	Картометрический	1.00	-
236	308671.04	1355883.32	Аналитический	0.10	-
237	308695.69	1355945.82	Аналитический	0.10	-
238	308651.68	1355976.21	Аналитический	0.10	-
239	308644.26	1355980.09	Аналитический	0.10	-
240	308645.20	1355982.13	Аналитический	0.10	-
241	308647.12	1356009.66	Аналитический	0.10	-
242	308583.40	1356044.76	Аналитический	0.10	-
243	308581.16	1356046.06	Аналитический	0.10	-
244	308448.82	1355848.42	Аналитический	0.10	-
245	308431.69	1355837.70	Аналитический	0.10	-
246	308408.76	1355833.88	Аналитический	0.10	-
247	308369.67	1355777.78	Аналитический	0.10	-
248	308468.50	1355737.61	Картометрический	1.00	-
249	308459.34	1355718.49	Картометрический	1.00	-
250	308435.64	1355729.53	Картометрический	1.00	-
251	308389.04	1355635.80	Картометрический	1.00	-
252	308458.03	1355602.85	Картометрический	1.00	-
253	308489.38	1355652.88	Картометрический	1.00	-
254	308548.75	1355557.96	Картометрический	1.00	-
255	308587.80	1355566.23	Картометрический	1.00	-
256	308649.48	1355587.05	Картометрический	1.00	-
257	308717.12	1355619.67	Картометрический	1.00	-
258	308777.61	1355641.75	Картометрический	1.00	-

1	2	3	4	5	6
229	308858.55	1355663.71	Картометрический	1.00	-
3. Сведения о характерных точках части (частей) границы объекта					
Обозначение характерных точек части границы	Координаты, м		Метод определения координат характерной точки	Средняя квадратическая погрешность положения характерной точки (M _t), м	Описание обозначения точки на местности (при наличии)
	X	Y			
1	2	3	4	5	6
Часть №					
-	-	-	-	-	-

ГРАФИЧЕСКОЕ ОПИСАНИЕ

местоположения границ
Общественно-деловая зона села Скнаровка - ОД/2

(наименование объекта, местоположение границ которого описано (далее - объект))

Раздел 1

Сведения об объекте		
№ п/п	Характеристики объекта	Описание характеристик
1	2	3
1	Местоположение объекта	Воронежская область, Кантемировский муниципальный район, Смаглеевское сельское поселение, село Скнаровка
2	Площадь объекта +/- величина погрешности определения площади (Р +/- Дельта Р)	-
3	Иные характеристики объекта	-

Сведения о местоположении границ объекта					
1. Система координат: МСК - 36, зона 1					
2. Сведения о характерных точках границ объекта					
Обозначение характерных точек границ	Координаты, м		Метод определения координат характерной точки	Средняя квадратическая погрешность положения характерной точки (М), м	Описание обозначения точки на местности (при наличии)
	X	Y			
1	2	3	4	5	6
1	308363.58	1354945.24	Картометрический	1.00	-
2	308358.47	1354954.10	Картометрический	1.00	-
3	308341.03	1355021.37	Картометрический	1.00	-
4	308326.42	1355018.87	Картометрический	1.00	-
5	308298.81	1355057.25	Картометрический	1.00	-
6	308246.42	1355057.79	Картометрический	1.00	-
7	308246.56	1355088.50	Картометрический	1.00	-
8	308257.06	1355188.29	Картометрический	1.00	-
9	308150.66	1355194.16	Картометрический	1.00	-
10	308149.00	1355156.95	Картометрический	1.00	-
11	308148.03	1355109.03	Картометрический	1.00	-
12	308144.41	1355100.48	Картометрический	1.00	-
13	308143.18	1355097.68	Картометрический	1.00	-
14	308137.74	1355085.27	Картометрический	1.00	-
15	308143.49	1355082.79	Картометрический	1.00	-
16	308224.71	1355046.86	Картометрический	1.00	-
17	308239.86	1355040.03	Картометрический	1.00	-
18	308242.33	1355039.68	Картометрический	1.00	-
19	308243.55	1355040.51	Картометрический	1.00	-
20	308244.10	1355041.58	Картометрический	1.00	-
21	308244.07	1355047.74	Картометрический	1.00	-
22	308252.07	1355047.70	Картометрический	1.00	-
23	308252.63	1355039.31	Картометрический	1.00	-
24	308254.68	1355035.26	Картометрический	1.00	-
25	308261.72	1355030.69	Картометрический	1.00	-
26	308267.34	1354991.32	Картометрический	1.00	-
27	308270.71	1354973.18	Картометрический	1.00	-
28	308274.93	1354953.51	Картометрический	1.00	-
29	308258.57	1354950.24	Картометрический	1.00	-
30	308250.62	1354985.14	Картометрический	1.00	-
31	308247.21	1354997.48	Картометрический	1.00	-
32	308242.29	1355011.67	Картометрический	1.00	-
33	308237.95	1355018.29	Картометрический	1.00	-
34	308226.25	1355025.71	Картометрический	1.00	-

1	2	3	4	5	6
35	308184.43	1355045.58	Картометрический	1.00	-
36	308174.64	1355049.58	Картометрический	1.00	-
37	308148.52	1354948.71	Картометрический	1.00	-
38	308225.82	1354938.47	Картометрический	1.00	-
39	308219.76	1354892.55	Картометрический	1.00	-
40	308297.87	1354899.02	Картометрический	1.00	-
41	308287.88	1354919.31	Картометрический	1.00	-
1	308363.58	1354945.24	Картометрический	1.00	-
3. Сведения о характерных точках части (частей) границы объекта					
Обозначение характерных точек части границы	Координаты, м		Метод определения координат характерной точки	Средняя квадратическая погрешность положения характерной точки (М), м	Описание обозначения точки на местности (при наличии)
	X	Y			
1	2	3	4	5	6
Часть №					
-	-	-	-	-	-

ГРАФИЧЕСКОЕ ОПИСАНИЕ

местоположения границ

Зона улиц, дорог, инженерной и транспортной инфраструктуры
села Скнаровка - ИТ1/2

(наименование объекта, местоположение границ которого описано (далее - объект))

Раздел 1

Сведения об объекте		
№ п/п	Характеристики объекта	Описание характеристик
1	2	3
1	Местоположение объекта	Воронежская область, Кантемировский муниципальный район, Смаглеевское сельское поселение, село Скнаровка
2	Площадь объекта +/- величина погрешности определения площади (Р +/- Дельта Р)	-
3	Иные характеристики объекта	-

Сведения о местоположении границ объекта					
1. Система координат: МСК - 36, зона 1					
2. Сведения о характерных точках границ объекта					
Обозначение характерных точек границ	Координаты, м		Метод определения координат характерной точки	Средняя квадратическая погрешность положения характерной точки (М), м	Описание обозначения точки на местности (при наличии)
	X	Y			
1	2	3	4	5	6
1	308274.93	1354953.51	Картометрический	1.00	-
2	308270.71	1354973.18	Картометрический	1.00	-
3	308267.34	1354991.32	Картометрический	1.00	-
4	308261.72	1355030.69	Картометрический	1.00	-
5	308254.68	1355035.26	Картометрический	1.00	-
6	308252.63	1355039.31	Картометрический	1.00	-
7	308252.07	1355047.70	Картометрический	1.00	-
8	308244.07	1355047.74	Картометрический	1.00	-
9	308244.10	1355041.58	Картометрический	1.00	-
10	308243.55	1355040.51	Картометрический	1.00	-
11	308242.33	1355039.68	Картометрический	1.00	-
12	308239.86	1355040.03	Картометрический	1.00	-
13	308224.71	1355046.86	Картометрический	1.00	-
14	308143.49	1355082.79	Картометрический	1.00	-
15	308137.74	1355085.27	Картометрический	1.00	-
16	308137.36	1355085.44	Картометрический	1.00	-
17	308087.03	1355107.48	Картометрический	1.00	-
18	308046.51	1355125.49	Аналитический	0.10	-
19	308028.19	1355133.27	Аналитический	0.10	-
20	307936.10	1355176.45	Аналитический	0.10	-
21	307901.20	1355190.99	Аналитический	0.10	-
22	307879.00	1355201.08	Аналитический	0.10	-
23	307858.29	1355210.71	Аналитический	0.10	-
24	307858.87	1355215.07	Аналитический	0.10	-
25	307861.71	1355223.63	Аналитический	0.10	-
26	307849.74	1355227.84	Аналитический	0.10	-
27	307847.86	1355223.38	Аналитический	0.10	-
28	307845.83	1355219.91	Аналитический	0.10	-
29	307842.98	1355217.44	Аналитический	0.10	-
30	307838.76	1355217.98	Аналитический	0.10	-
31	307833.06	1355201.42	Аналитический	0.10	-
32	307835.56	1355199.23	Аналитический	0.10	-
33	307836.20	1355196.48	Аналитический	0.10	-
34	307835.98	1355192.79	Аналитический	0.10	-

1	2	3	4	5	6
35	307834.21	1355188.12	Аналитический	0.10	-
36	307846.42	1355183.80	Аналитический	0.10	-
37	307849.64	1355190.81	Аналитический	0.10	-
38	307853.04	1355191.89	Аналитический	0.10	-
39	307859.54	1355189.64	Аналитический	0.10	-
40	307875.47	1355182.67	Картометрический	1.00	-
41	307930.15	1355158.64	Картометрический	1.00	-
42	308027.80	1355114.37	Картометрический	1.00	-
43	308056.95	1355101.41	Картометрический	1.00	-
44	308127.05	1355069.66	Картометрический	1.00	-
45	308174.64	1355049.58	Картометрический	1.00	-
46	308184.43	1355045.58	Картометрический	1.00	-
47	308226.25	1355025.71	Картометрический	1.00	-
48	308237.95	1355018.29	Картометрический	1.00	-
49	308242.29	1355011.67	Картометрический	1.00	-
50	308247.21	1354997.48	Картометрический	1.00	-
51	308250.62	1354985.14	Картометрический	1.00	-
52	308258.57	1354950.24	Картометрический	1.00	-
1	308274.93	1354953.51	Картометрический	1.00	-
3. Сведения о характерных точках части (частей) границы объекта					
Обозначение характерных точек части границы	Координаты, м		Метод определения координат характерной точки	Средняя квадратическая погрешность положения характерной точки (M _t), м	Описание обозначения точки на местности (при наличии)
	X	Y			
1	2	3	4	5	6
Часть №					
-	-	-	-	-	-

ГРАФИЧЕСКОЕ ОПИСАНИЕ

местоположения границ

Зона сельскохозяйственного использования в границах населенного пункта
села Скнаровка - СХ1/2

(наименование объекта, местоположение границ которого описано (далее - объект))

Раздел 1

Сведения об объекте		
№ п/п	Характеристики объекта	Описание характеристик
1	2	3
1	Местоположение объекта	Воронежская область, Кантемировский муниципальный район, Смаглеевское сельское поселение, село Скнаровка
2	Площадь объекта +/- величина погрешности определения площади (Р +/- Дельта Р)	-
3	Иные характеристики объекта	-

Сведения о местоположении границ объекта					
1. Система координат: МСК - 36, зона 1					
2. Сведения о характерных точках границ объекта					
Обозначение характерных точек границ	Координаты, м		Метод определения координат характерной точки	Средняя квадратическая погрешность положения характерной точки (Мп), м	Описание обозначения точки на местности (при наличии)
	X	Y			
1	2	3	4	5	6
1	309669.25	1354438.79	Картометрический	1.00	-
2	309678.38	1354461.74	Картометрический	1.00	-
3	309697.47	1354506.73	Картометрический	1.00	-
4	309632.05	1354540.93	Картометрический	1.00	-
5	309698.90	1354715.03	Картометрический	1.00	-
6	309673.53	1354726.77	Картометрический	1.00	-
7	309633.78	1354748.11	Картометрический	1.00	-
8	309655.48	1354785.22	Картометрический	1.00	-
9	309709.35	1354756.67	Картометрический	1.00	-
10	309728.74	1354798.96	Картометрический	1.00	-
11	309709.62	1354808.38	Картометрический	1.00	-
12	309729.82	1354877.60	Картометрический	1.00	-
13	309809.38	1354852.58	Картометрический	1.00	-
14	309813.85	1354871.68	Картометрический	1.00	-
15	309823.05	1354918.82	Картометрический	1.00	-
16	309734.67	1354947.90	Картометрический	1.00	-
17	309710.79	1354961.65	Картометрический	1.00	-
18	309627.50	1355008.13	Картометрический	1.00	-
19	309558.79	1355046.48	Картометрический	1.00	-
20	309532.39	1355006.08	Картометрический	1.00	-
21	309438.93	1355076.11	Картометрический	1.00	-
22	309392.25	1355023.55	Картометрический	1.00	-
23	309345.47	1355053.21	Картометрический	1.00	-
24	309388.63	1355133.27	Картометрический	1.00	-
25	309351.53	1355167.96	Картометрический	1.00	-
26	309275.17	1355151.52	Картометрический	1.00	-
27	309068.32	1354924.47	Картометрический	1.00	-
28	309063.47	1354884.47	Картометрический	1.00	-
29	309080.30	1354855.52	Картометрический	1.00	-
30	309099.16	1354788.86	Картометрический	1.00	-
31	309121.38	1354766.63	Картометрический	1.00	-
32	309132.92	1354739.28	Картометрический	1.00	-
33	309157.52	1354735.81	Картометрический	1.00	-
34	309177.18	1354700.43	Картометрический	1.00	-

1	2	3	4	5	6
35	309185.26	1354669.93	Картометрический	1.00	-
36	309235.91	1354595.64	Аналитический	0.10	-
37	309284.91	1354545.61	Картометрический	1.00	-
38	309389.29	1354481.61	Картометрический	1.00	-
39	309495.07	1354433.80	Аналитический	0.10	-
40	309570.13	1354418.20	Аналитический	0.10	-
1	309669.25	1354438.79	Картометрический	1.00	-
41	309976.19	1355077.12	Картометрический	1.00	-
42	310036.14	1355259.14	Картометрический	1.00	-
43	310092.16	1355362.40	Картометрический	1.00	-
44	310132.46	1355398.95	Картометрический	1.00	-
45	310077.63	1355486.36	Картометрический	1.00	-
46	310064.59	1355571.72	Картометрический	1.00	-
47	310264.97	1355820.70	Картометрический	1.00	-
48	310268.66	1355822.29	Картометрический	1.00	-
49	310237.58	1355876.02	Картометрический	1.00	-
50	310212.35	1355933.26	Картометрический	1.00	-
51	310226.14	1355994.88	Картометрический	1.00	-
52	310235.45	1356090.50	Картометрический	1.00	-
53	310196.23	1356075.09	Картометрический	1.00	-
54	310109.75	1356116.47	Картометрический	1.00	-
55	310019.36	1355877.54	Картометрический	1.00	-
56	309986.46	1355831.97	Картометрический	1.00	-
57	309928.85	1355789.05	Картометрический	1.00	-
58	309916.74	1355779.36	Картометрический	1.00	-
59	310002.39	1355635.26	Картометрический	1.00	-
60	309908.39	1355556.61	Картометрический	1.00	-
61	309859.64	1355530.22	Аналитический	0.10	-
62	309897.60	1355457.64	Аналитический	0.10	-
63	309901.39	1355451.93	Аналитический	0.10	-
64	309844.28	1355412.26	Аналитический	0.10	-
65	309842.45	1355415.08	Картометрический	1.00	-
66	309777.85	1355365.18	Картометрический	1.00	-
67	309765.78	1355343.70	Картометрический	1.00	-
68	309811.97	1355292.66	Картометрический	1.00	-
69	309615.96	1355127.31	Картометрический	1.00	-
70	309676.81	1355101.52	Картометрический	1.00	-
71	309768.16	1355062.81	Картометрический	1.00	-
72	309844.83	1355030.32	Картометрический	1.00	-
73	309864.22	1355135.36	Картометрический	1.00	-
41	309976.19	1355077.12	Картометрический	1.00	-
74	310158.61	1355826.76	Картометрический	1.00	-
75	310192.55	1355882.51	Картометрический	1.00	-
76	310107.70	1355951.74	Картометрический	1.00	-
77	310066.50	1355883.05	Картометрический	1.00	-
74	310158.61	1355826.76	Картометрический	1.00	-

1	2	3	4	5	6
78	308240.89	1353606.22	Картометрический	1.00	-
79	308261.93	1353620.69	Картометрический	1.00	-
80	308297.63	1353657.81	Картометрический	1.00	-
81	308433.96	1353822.14	Картометрический	1.00	-
82	308368.84	1353871.35	Картометрический	1.00	-
83	308393.62	1353903.67	Аналитический	0.10	-
84	308459.52	1353852.19	Аналитический	0.10	-
85	308480.62	1353877.00	Картометрический	1.00	-
86	308417.72	1354052.88	Картометрический	1.00	-
87	308410.20	1354105.23	Картометрический	1.00	-
88	308401.56	1354165.33	Картометрический	1.00	-
89	308407.15	1354203.03	Картометрический	1.00	-
90	308407.31	1354204.10	Картометрический	1.00	-
91	308459.88	1354240.34	Картометрический	1.00	-
92	308518.59	1354328.96	Картометрический	1.00	-
93	308394.83	1354490.56	Картометрический	1.00	-
94	308293.69	1354427.53	Картометрический	1.00	-
95	308261.10	1354380.13	Картометрический	1.00	-
96	308180.57	1354216.10	Картометрический	1.00	-
97	308098.34	1354262.73	Картометрический	1.00	-
98	308137.05	1354346.84	Картометрический	1.00	-
99	308168.08	1354442.80	Картометрический	1.00	-
100	308171.04	1354447.14	Картометрический	1.00	-
101	308178.41	1354443.69	Картометрический	1.00	-
102	308197.81	1354493.52	Картометрический	1.00	-
103	308232.95	1354525.61	Картометрический	1.00	-
104	308207.17	1354600.18	Картометрический	1.00	-
105	308190.67	1354651.37	Картометрический	1.00	-
106	308195.92	1354679.64	Картометрический	1.00	-
107	308181.65	1354762.86	Картометрический	1.00	-
108	308203.46	1354767.98	Картометрический	1.00	-
109	308215.58	1354770.67	Картометрический	1.00	-
110	308210.20	1354797.34	Картометрический	1.00	-
111	308173.03	1354788.99	Картометрический	1.00	-
112	308161.45	1354834.24	Картометрический	1.00	-
113	308049.67	1354843.13	Картометрический	1.00	-
114	308049.94	1354870.33	Картометрический	1.00	-
115	307989.34	1354880.30	Картометрический	1.00	-
116	307989.61	1354817.54	Картометрический	1.00	-
117	307944.63	1354829.93	Картометрический	1.00	-
118	307945.43	1354858.48	Картометрический	1.00	-
119	307899.92	1354880.30	Картометрический	1.00	-
120	307905.30	1354952.21	Картометрический	1.00	-
121	307891.03	1354955.71	Картометрический	1.00	-
122	307894.66	1354991.27	Картометрический	1.00	-
123	307873.52	1354992.61	Картометрический	1.00	-
124	307815.34	1355000.96	Картометрический	1.00	-

1	2	3	4	5	6
125	307717.19	1355000.55	Картометрический	1.00	-
126	307665.42	1354915.88	Картометрический	1.00	-
127	307748.87	1354870.69	Картометрический	1.00	-
128	307787.05	1354953.42	Картометрический	1.00	-
129	307826.37	1354977.01	Картометрический	1.00	-
130	307849.96	1354969.15	Картометрический	1.00	-
131	307859.79	1354941.62	Картометрический	1.00	-
132	307842.10	1354892.48	Картометрический	1.00	-
133	307800.82	1354862.99	Картометрический	1.00	-
134	307794.12	1354846.35	Картометрический	1.00	-
135	307861.36	1354806.11	Аналитический	0.10	-
136	307828.33	1354719.75	Аналитический	0.10	-
137	307823.20	1354706.76	Аналитический	0.10	-
138	308032.25	1354597.50	Аналитический	0.10	-
139	308009.87	1354516.49	Аналитический	0.10	-
140	308043.68	1354512.59	Аналитический	0.10	-
141	308052.17	1354500.73	Аналитический	0.10	-
142	308004.12	1354371.44	Аналитический	0.10	-
143	307994.71	1354352.33	Аналитический	0.10	-
144	307973.73	1354307.74	Аналитический	0.10	-
145	307977.47	1354274.63	Аналитический	0.10	-
146	307890.94	1354319.17	Аналитический	0.10	-
147	307813.09	1354151.73	Аналитический	0.10	-
148	307976.08	1354068.73	Аналитический	0.10	-
149	308011.05	1354138.32	Аналитический	0.10	-
150	308110.81	1354085.74	Картометрический	1.00	-
151	308083.66	1353990.31	Картометрический	1.00	-
152	308291.42	1353870.69	Картометрический	1.00	-
153	308272.89	1353820.98	Картометрический	1.00	-
154	308182.20	1353700.34	Картометрический	1.00	-
155	308154.63	1353611.78	Картометрический	1.00	-
156	308211.94	1353597.77	Картометрический	1.00	-
78	308240.89	1353606.22	Картометрический	1.00	-
157	308179.76	1355225.86	Картометрический	1.00	-
158	308213.68	1355320.43	Картометрический	1.00	-
159	308129.38	1355357.38	Картометрический	1.00	-
160	308020.67	1355407.71	Картометрический	1.00	-
161	307999.22	1355304.42	Картометрический	1.00	-
162	307956.35	1355233.54	Картометрический	1.00	-
163	308037.01	1355188.15	Картометрический	1.00	-
164	308063.95	1355237.17	Картометрический	1.00	-
165	308082.26	1355229.63	Картометрический	1.00	-
166	308081.45	1355217.24	Картометрический	1.00	-
167	308118.62	1355206.74	Картометрический	1.00	-
168	308127.51	1355235.29	Картометрический	1.00	-
157	308179.76	1355225.86	Картометрический	1.00	-

1	2	3	4	5	6
169	308339.00	1355289.25	Картометрический	1.00	-
170	308371.92	1355376.61	Картометрический	1.00	-
171	308320.63	1355432.71	Картометрический	1.00	-
172	308305.76	1355414.30	Картометрический	1.00	-
173	308300.37	1355417.77	Картометрический	1.00	-
174	308281.41	1355378.08	Картометрический	1.00	-
175	308261.29	1355299.61	Картометрический	1.00	-
176	308269.18	1355302.35	Картометрический	1.00	-
169	308339.00	1355289.25	Картометрический	1.00	-
177	308449.42	1355465.02	Картометрический	1.00	-
178	308495.82	1355517.87	Картометрический	1.00	-
179	308518.52	1355548.06	Картометрический	1.00	-
180	308548.75	1355557.96	Картометрический	1.00	-
181	308489.38	1355652.88	Картометрический	1.00	-
182	308458.03	1355602.85	Картометрический	1.00	-
183	308389.04	1355635.80	Картометрический	1.00	-
184	308435.64	1355729.53	Картометрический	1.00	-
185	308459.34	1355718.49	Картометрический	1.00	-
186	308468.50	1355737.61	Картометрический	1.00	-
187	308369.67	1355777.78	Картометрический	1.00	-
188	308293.63	1355643.51	Картометрический	1.00	-
189	308290.39	1355556.26	Картометрический	1.00	-
190	308324.40	1355566.85	Картометрический	1.00	-
191	308396.53	1355523.76	Картометрический	1.00	-
177	308449.42	1355465.02	Картометрический	1.00	-
192	308755.67	1355733.35	Картометрический	1.00	-
193	308788.26	1355787.52	Картометрический	1.00	-
194	308823.24	1355857.88	Картометрический	1.00	-
195	308695.69	1355945.82	Картометрический	1.00	-
196	308671.04	1355883.32	Картометрический	1.00	-
197	308618.38	1355900.56	Картометрический	1.00	-
198	308506.61	1355680.37	Картометрический	1.00	-
199	308607.74	1355695.32	Картометрический	1.00	-
200	308731.64	1355722.80	Картометрический	1.00	-
192	308755.67	1355733.35	Картометрический	1.00	-
201	308651.68	1355976.21	Картометрический	1.00	-
202	308655.28	1356042.69	Картометрический	1.00	-
203	308596.68	1356069.57	Картометрический	1.00	-
204	308581.16	1356046.06	Картометрический	1.00	-
205	308583.40	1356044.76	Картометрический	1.00	-
206	308647.12	1356009.66	Картометрический	1.00	-
207	308645.20	1355982.13	Картометрический	1.00	-
208	308644.26	1355980.09	Картометрический	1.00	-
201	308651.68	1355976.21	Картометрический	1.00	-

3. Сведения о характерных точках части (частей) границы объекта

Обозначение характерных точек части границы	Координаты, м		Метод определения координат характерной точки	Средняя квадратическая погрешность положения характерной точки (M _t), м	Описание обозначения точки на местности (при наличии)
	X	Y			
1	2	3	4	5	6
Часть №					
-	-	-	-	-	-

ГРАФИЧЕСКОЕ ОПИСАНИЕ

местоположения границ

Зона сельскохозяйственного производства села Скнаровка - СХ2/2

(наименование объекта, местоположение границ которого описано (далее - объект))

Раздел 1

Сведения об объекте		
№ п/п	Характеристики объекта	Описание характеристик
1	2	3
1	Местоположение объекта	Воронежская область, Кантемировский муниципальный район, Смаглеевское сельское поселение, село Скнаровка
2	Площадь объекта +/- величина погрешности определения площади (Р +/- Дельта Р)	-
3	Иные характеристики объекта	-

Сведения о местоположении границ объекта					
1. Система координат: МСК - 36, зона 1					
2. Сведения о характерных точках границ объекта					
Обозначение характерных точек границ	Координаты, м		Метод определения координат характерной точки	Средняя квадратическая погрешность положения характерной точки (Мт), м	Описание обозначения точки на местности (при наличии)
	X	Y			
1	310336.90	1355610.56	Картометрический	1.00	-
2	310347.72	1355640.98	Аналитический	0.10	-
3	310344.68	1355674.80	Аналитический	0.10	-
4	310336.17	1355705.60	Аналитический	0.10	-
5	310268.66	1355822.29	Аналитический	0.10	-
6	310264.97	1355820.70	Картометрический	1.00	-
7	310064.59	1355571.72	Картометрический	1.00	-
8	310077.63	1355486.36	Картометрический	1.00	-
9	310132.46	1355398.95	Картометрический	1.00	-
10	310199.72	1355459.67	Картометрический	1.00	-
11	310285.20	1355536.54	Картометрический	1.00	-
1	310336.90	1355610.56	Картометрический	1.00	-
12	308962.88	1355806.24	Картометрический	1.00	-
13	308983.22	1355950.82	Картометрический	1.00	-
14	308998.13	1356027.69	Картометрический	1.00	-
15	309011.62	1356072.38	Картометрический	1.00	-
16	308984.73	1356083.86	Картометрический	1.00	-
17	308980.74	1356097.50	Аналитический	0.10	-
18	308995.49	1356213.38	Аналитический	0.10	-
19	308848.69	1356291.40	Аналитический	0.10	-
20	308734.46	1356343.44	Аналитический	0.10	-
21	308663.76	1356176.02	Аналитический	0.10	-
22	308633.91	1356163.84	Аналитический	0.10	-
23	308595.68	1356156.88	Аналитический	0.10	-
24	308555.07	1356158.46	Аналитический	0.10	-
25	308516.22	1356164.24	Аналитический	0.10	-
26	308518.32	1356139.60	Аналитический	0.10	-
27	308538.93	1356107.88	Аналитический	0.10	-
28	308571.46	1356080.18	Аналитический	0.10	-
29	308596.68	1356069.57	Картометрический	1.00	-
30	308655.28	1356042.69	Картометрический	1.00	-
31	308651.68	1355976.21	Картометрический	1.00	-
32	308695.69	1355945.82	Картометрический	1.00	-
33	308823.24	1355857.88	Картометрический	1.00	-

1	2	3	4	5	6
34	308876.99	1355833.18	Картометрический	1.00	-
12	308962.88	1355806.24	Картометрический	1.00	-
35	308180.57	1354216.10	Картометрический	1.00	-
36	308261.10	1354380.13	Картометрический	1.00	-
37	308293.69	1354427.53	Аналитический	0.10	-
38	308202.93	1354431.84	Аналитический	0.10	-
39	308178.41	1354443.69	Картометрический	1.00	-
40	308171.04	1354447.14	Картометрический	1.00	-
41	308168.08	1354442.80	Аналитический	0.10	-
42	308137.05	1354346.84	Аналитический	0.10	-
43	308098.34	1354262.73	Картометрический	1.00	-
35	308180.57	1354216.10	Картометрический	1.00	-
3. Сведения о характерных точках части (частей) границы объекта					
Обозначение характерных точек части границы	Координаты, м		Метод определения координат характерной точки	Средняя квадратическая погрешность положения характерной точки (M), м	Описание обозначения точки на местности (при наличии)
	X	Y			
1	2	3	4	5	6
Часть №					
-	-	-	-	-	-

ГРАФИЧЕСКОЕ ОПИСАНИЕ

местоположения границ

Зона природных территорий и защитного озеленения села Скнаровка - Р2/2

(наименование объекта, местоположение границ которого описано (далее - объект))

Раздел 1

Сведения об объекте		
№ п/п	Характеристики объекта	Описание характеристик
1	2	3
1	Местоположение объекта	Воронежская область, Кантемировский муниципальный район, Смаглеевское сельское поселение, село Скнаровка
2	Площадь объекта +/- величина погрешности определения площади (Р +/- Дельта Р)	-
3	Иные характеристики объекта	-

Сведения о местоположении границ объекта					
1. Система координат: МСК - 36, зона 1					
2. Сведения о характерных точках границ объекта					
Обозначение характерных точек границ	Координаты, м		Метод определения координат характерной точки	Средняя квадратическая погрешность положения характерной точки (М), м	Описание обозначения точки на местности (при наличии)
	X	Y			
1	2	3	4	5	6
1	308562.67	1353834.81	Картометрический	1.00	-
2	308555.53	1353982.74	Картометрический	1.00	-
3	308574.78	1354014.56	Картометрический	1.00	-
4	308584.27	1354069.90	Аналитический	0.10	-
5	308582.00	1354108.44	Аналитический	0.10	-
6	308546.70	1354127.78	Аналитический	0.10	-
7	308599.58	1354238.55	Аналитический	0.10	-
8	308583.76	1354264.48	Аналитический	0.10	-
9	308514.09	1354159.78	Аналитический	0.10	-
10	308512.71	1354102.63	Аналитический	0.10	-
11	308515.36	1354071.73	Аналитический	0.10	-
12	308523.17	1354013.56	Аналитический	0.10	-
13	308537.45	1353962.38	Аналитический	0.10	-
1	308562.67	1353834.81	Аналитический	0.10	-
14	309132.92	1354739.28	Картометрический	1.00	-
15	309121.38	1354766.63	Аналитический	0.10	-
16	309099.16	1354788.86	Аналитический	0.10	-
17	309080.30	1354855.52	Аналитический	0.10	-
18	309063.47	1354884.47	Аналитический	0.10	-
19	309068.32	1354924.47	Картометрический	1.00	-
20	309275.17	1355151.52	Картометрический	1.00	-
21	309247.43	1355251.99	Картометрический	1.00	-
22	309234.50	1355250.37	Картометрический	1.00	-
23	309227.77	1355282.15	Картометрический	1.00	-
24	309195.92	1355282.07	Картометрический	1.00	-
25	309166.35	1355268.58	Картометрический	1.00	-
26	309121.56	1355258.57	Картометрический	1.00	-
27	309062.54	1355234.77	Картометрический	1.00	-
28	308986.30	1355214.38	Картометрический	1.00	-
29	308948.39	1355210.94	Картометрический	1.00	-
30	308909.69	1355193.29	Картометрический	1.00	-
31	308876.46	1355146.14	Аналитический	0.10	-
32	308853.04	1355082.23	Аналитический	0.10	-

1	2	3	4	5	6
33	308834.41	1355047.25	Аналитический	0.10	-
34	308796.14	1354992.07	Аналитический	0.10	-
35	308791.85	1354953.25	Аналитический	0.10	-
36	308827.76	1354896.19	Аналитический	0.10	-
37	308884.40	1354844.20	Картометрический	1.00	-
38	308972.93	1354811.46	Картометрический	1.00	-
39	309046.23	1354775.76	Картометрический	1.00	-
40	309120.17	1354740.73	Картометрический	1.00	-
14	309132.92	1354739.28	Картометрический	1.00	-

3. Сведения о характерных точках части (частей) границы объекта

Обозначение характерных точек части границы	Координаты, м		Метод определения координат характерной точки	Средняя квадратическая погрешность положения характерной точки (M), м	Описание обозначения точки на местности (при наличии)
	X	Y			
1	2	3	4	5	6
Часть №					
-	-	-	-	-	-

ГРАФИЧЕСКОЕ ОПИСАНИЕ

местоположения границ
Зона ритуальных объектов села Скнаровка - СН1/2

(наименование объекта, местоположение границ которого описано (далее - объект))

Раздел 1

Сведения об объекте		
№ п/п	Характеристики объекта	Описание характеристик
1	2	3
1	Местоположение объекта	Воронежская область, Кантемировский муниципальный район, Смаглеевское сельское поселение, село Скнаровка
2	Площадь объекта +/- величина погрешности определения площади (Р +/- Дельта Р)	-
3	Иные характеристики объекта	-

Сведения о местоположении границ объекта					
1. Система координат: МСК - 36, зона 1					
2. Сведения о характерных точках границ объекта					
Обозначение характерных точек границ	Координаты, м		Метод определения координат характерной точки	Средняя квадратическая погрешность положения характерной точки (M _t), м	Описание обозначения точки на местности (при наличии)
	X	Y			
1	2	3	4	5	6
1	309710.79	1354961.65	Картометрический	1.00	-
2	309763.31	1355055.69	Картометрический	1.00	-
3	309768.16	1355062.81	Картометрический	1.00	-
4	309676.81	1355101.52	Картометрический	1.00	-
5	309627.50	1355008.13	Картометрический	1.00	-
1	309710.79	1354961.65	Картометрический	1.00	-
6	308512.71	1354102.63	Картометрический	1.00	-
7	308514.09	1354159.78	Картометрический	1.00	-
8	308407.31	1354204.10	Картометрический	1.00	-
9	308407.15	1354203.03	Картометрический	1.00	-
10	308401.56	1354165.33	Картометрический	1.00	-
11	308410.20	1354105.23	Картометрический	1.00	-
12	308424.66	1354107.42	Картометрический	1.00	-
13	308442.58	1354106.35	Картометрический	1.00	-
14	308482.47	1354104.75	Картометрический	1.00	-
15	308493.95	1354103.97	Картометрический	1.00	-
6	308512.71	1354102.63	Картометрический	1.00	-
3. Сведения о характерных точках части (частей) границы объекта					
Обозначение характерных точек части границы	Координаты, м		Метод определения координат характерной точки	Средняя квадратическая погрешность положения характерной точки (M _t), м	Описание обозначения точки на местности (при наличии)
	X	Y			
1	2	3	4	5	6
Часть №					
-	-	-	-	-	-

Приложение № 3
к правилам землепользования и застройки
Смаглеевского сельского поселения
Кантемировского муниципального района
Воронежской области

ГРАФИЧЕСКОЕ ОПИСАНИЕ МЕСТОПОЛОЖЕНИЯ ГРАНИЦ
ТЕРРИТОРИАЛЬНЫХ ЗОН РАСПОЛОЖЕННЫХ ЗА ГРАНИЦАМИ
НАСЕЛЕННЫХ ПУНКТОВ НА ТЕРРИТОРИИ СМАГЛЕЕВСКОГО
СЕЛЬСКОГО ПОСЕЛЕНИЯ

ГРАФИЧЕСКОЕ ОПИСАНИЕ

местоположения границ

Зона улиц, дорог, инженерной и транспортной инфраструктуры за границами населенных пунктов - ИТ1

(наименование объекта, местоположение границ которого описано (далее - объект))

Раздел 1

Сведения об объекте		
№ п/п	Характеристики объекта	Описание характеристик
1	2	3
1	Местоположение объекта	Воронежская область, Кантемировский муниципальный район, Смаглеевское сельское поселение
2	Площадь объекта +/- величина погрешности определения площади (Р +/- Дельта Р)	-
3	Иные характеристики объекта	-

Сведения о местоположении границ объекта					
1. Система координат: МСК - 36, зона 1					
2. Сведения о характерных точках границ объекта					
Обозначение характерных точек границ	Координаты, м		Метод определения координат характерной точки	Средняя квадратическая погрешность положения характерной точки (Мт), м	Описание обозначения точки на местности (при наличии)
	X	Y			
1	2	3	4	5	6
1	310534.70	1350280.80	Картометрический	5.00	-
2	310552.83	1350334.09	Картометрический	5.00	-
3	310509.86	1350348.99	Картометрический	5.00	-
4	310491.73	1350296.44	Картометрический	5.00	-
1	310534.70	1350280.80	Картометрический	5.00	-
5	307937.02	1351203.81	Картометрический	5.00	-
6	307939.36	1351209.48	Аналитический	0.10	-
7	307942.06	1351208.56	Аналитический	0.10	-
8	307942.72	1351210.70	Аналитический	0.10	-
9	307943.76	1351214.07	Аналитический	0.10	-
10	307941.22	1351214.84	Аналитический	0.10	-
11	307943.08	1351220.33	Аналитический	0.10	-
12	307928.96	1351225.30	Аналитический	0.10	-
13	307927.36	1351220.71	Аналитический	0.10	-
14	307925.05	1351214.52	Картометрический	5.00	-
15	307923.20	1351208.99	Картометрический	5.00	-
5	307937.02	1351203.81	Картометрический	5.00	-
16	307922.74	1351221.25	Картометрический	5.00	-
17	307891.07	1351242.08	Картометрический	5.00	-
18	307891.39	1351239.26	Картометрический	5.00	-
19	307919.82	1351220.79	Картометрический	5.00	-
16	307922.74	1351221.25	Картометрический	5.00	-
20	307872.84	1351259.02	Картометрический	5.00	-
21	307951.27	1351548.11	Картометрический	5.00	-
22	307924.94	1351565.92	Картометрический	5.00	-
23	307924.53	1351563.42	Картометрический	5.00	-
24	307948.63	1351547.06	Картометрический	5.00	-
25	307870.75	1351259.84	Картометрический	5.00	-
20	307872.84	1351259.02	Картометрический	5.00	-
26	306482.01	1352097.66	Картометрический	5.00	-

1	2	3	4	5	6
27	306494.55	1352109.14	Аналитический	0.10	-
28	306495.67	1352112.38	Аналитический	0.10	-
29	306486.08	1352120.07	Аналитический	0.10	-
30	306483.31	1352118.93	Картометрический	5.00	-
31	306479.84	1352119.51	Картометрический	5.00	-
32	306476.22	1352122.37	Картометрический	5.00	-
33	306347.75	1352217.17	Картометрический	5.00	-
34	305954.35	1352507.07	Картометрический	5.00	-
35	305828.99	1352601.18	Картометрический	5.00	-
36	305804.41	1352621.55	Картометрический	5.00	-
37	305801.68	1352625.54	Картометрический	5.00	-
38	305801.06	1352628.61	Картометрический	5.00	-
39	305800.93	1352631.19	Картометрический	5.00	-
40	305851.21	1352682.17	Картометрический	5.00	-
41	306034.81	1352872.09	Картометрический	5.00	-
42	306341.96	1353184.23	Картометрический	5.00	-
43	306413.19	1353265.88	Картометрический	5.00	-
44	306481.48	1353363.38	Картометрический	5.00	-
45	306823.91	1353885.85	Аналитический	0.10	-
46	306954.92	1354088.75	Аналитический	0.10	-
47	306957.71	1354092.90	Аналитический	0.10	-
48	307113.44	1354322.08	Аналитический	0.10	-
49	307302.62	1354603.81	Аналитический	0.10	-
50	307504.83	1354898.74	Картометрический	5.00	-
51	307717.35	1355211.22	Картометрический	5.00	-
52	307733.75	1355235.87	Картометрический	5.00	-
53	307742.25	1355237.16	Картометрический	5.00	-
54	307750.05	1355232.55	Картометрический	5.00	-
55	307756.65	1355230.45	Картометрический	5.00	-
56	307771.39	1355226.53	Картометрический	5.00	-
57	307780.33	1355224.37	Картометрический	5.00	-
58	307806.08	1355213.63	Картометрический	5.00	-
59	307828.79	1355203.82	Картометрический	5.00	-
60	307833.06	1355201.42	Картометрический	5.00	-
61	307838.76	1355217.98	Картометрический	5.00	-
62	307807.98	1355231.20	Картометрический	5.00	-
63	307783.27	1355241.20	Аналитический	0.10	-
64	307770.55	1355245.22	Аналитический	0.10	-
65	307760.59	1355247.56	Аналитический	0.10	-
66	307751.16	1355255.33	Аналитический	0.10	-
67	307749.56	1355261.49	Картометрический	5.00	-
68	307787.22	1355311.45	Картометрический	5.00	-
69	308336.46	1356117.62	Картометрический	5.00	-
70	308425.56	1356251.32	Картометрический	5.00	-
71	308465.98	1356326.97	Картометрический	5.00	-
72	308552.52	1356507.20	Картометрический	5.00	-
73	308649.98	1356702.92	Картометрический	5.00	-
74	308646.14	1356704.05	Картометрический	5.00	-

1	2	3	4	5	6
75	308629.77	1356708.86	Картометрический	5.00	-
76	308537.67	1356526.11	Картометрический	5.00	-
77	308452.67	1356352.48	Картометрический	5.00	-
78	308407.18	1356263.20	Картометрический	5.00	-
79	308320.69	1356132.02	Аналитический	0.10	-
80	307779.34	1355332.25	Аналитический	0.10	-
81	307702.62	1355221.76	Аналитический	0.10	-
82	307290.63	1354617.18	Аналитический	0.10	-
83	306941.28	1354101.22	Аналитический	0.10	-
84	306810.54	1353898.42	Картометрический	5.00	-
85	306467.11	1353374.65	Картометрический	5.00	-
86	306400.04	1353278.69	Картометрический	5.00	-
87	306329.11	1353196.98	Картометрический	5.00	-
88	306092.91	1352953.87	Картометрический	5.00	-
89	306018.21	1352882.16	Картометрический	5.00	-
90	305833.62	1352698.42	Картометрический	5.00	-
91	305676.98	1352536.96	Картометрический	5.00	-
92	305428.75	1352282.29	Аналитический	0.10	-
93	305358.68	1352209.99	Аналитический	0.10	-
94	304518.84	1351343.31	Аналитический	0.10	-
95	304401.98	1351221.96	Аналитический	0.10	-
96	304323.24	1351144.90	Аналитический	0.10	-
97	304269.37	1351108.62	Картометрический	5.00	-
98	304200.14	1351073.66	Картометрический	5.00	-
99	303840.54	1350904.58	Картометрический	5.00	-
100	303654.18	1350816.59	Картометрический	5.00	-
101	303647.22	1350831.68	Картометрический	5.00	-
102	303090.42	1350572.18	Картометрический	5.00	-
103	303091.51	1350576.91	Картометрический	5.00	-
104	302989.62	1350529.65	Картометрический	5.00	-
105	302988.48	1350524.68	Картометрический	5.00	-
106	302823.74	1350447.90	Картометрический	5.00	-
107	302644.31	1350364.28	Картометрический	5.00	-
108	302658.16	1350351.62	Картометрический	5.00	-
109	302658.17	1350351.61	Картометрический	5.00	-
110	302667.49	1350343.08	Аналитический	0.10	-
111	302672.22	1350338.74	Аналитический	0.10	-
112	302677.64	1350333.79	Аналитический	0.10	-
113	302681.32	1350330.41	Аналитический	0.10	-
114	302683.30	1350328.60	Аналитический	0.10	-
115	302687.50	1350324.70	Аналитический	0.10	-
116	302812.18	1350382.46	Аналитический	0.10	-
117	302813.05	1350386.85	Аналитический	0.10	-
118	302931.89	1350441.98	Аналитический	0.10	-
119	302935.60	1350457.92	Аналитический	0.10	-
120	302977.43	1350476.64	Картометрический	5.00	-
121	302977.20	1350475.64	Картометрический	5.00	-
122	303011.52	1350467.66	Картометрический	5.00	-

1	2	3	4	5	6
123	303073.13	1350496.24	Картометрический	5.00	-
124	303074.96	1350504.29	Картометрический	5.00	-
125	303339.05	1350626.81	Картометрический	5.00	-
126	303394.95	1350648.88	Картометрический	5.00	-
127	303510.70	1350702.58	Картометрический	5.00	-
128	303511.50	1350698.21	Картометрический	5.00	-
129	303511.50	1350698.20	Картометрический	5.00	-
130	303520.33	1350650.15	Картометрический	5.00	-
131	303521.94	1350622.20	Картометрический	5.00	-
132	303516.79	1350560.72	Картометрический	5.00	-
133	303497.40	1350503.94	Картометрический	5.00	-
134	303470.63	1350457.92	Картометрический	5.00	-
135	303467.21	1350452.09	Картометрический	5.00	-
136	303466.60	1350451.31	Картометрический	5.00	-
137	303441.95	1350421.38	Картометрический	5.00	-
138	303435.97	1350414.11	Картометрический	5.00	-
139	303429.09	1350405.76	Картометрический	5.00	-
140	303385.47	1350364.56	Картометрический	5.00	-
141	303338.33	1350327.44	Картометрический	5.00	-
142	303289.17	1350293.03	Картометрический	5.00	-
143	303239.23	1350259.79	Картометрический	5.00	-
144	303189.60	1350226.06	Картометрический	5.00	-
145	303141.25	1350190.53	Картометрический	5.00	-
146	303095.66	1350151.54	Картометрический	5.00	-
147	303053.99	1350108.36	Картометрический	5.00	-
148	303020.30	1350065.28	Картометрический	5.00	-
149	303019.57	1350064.22	Картометрический	5.00	-
150	303008.94	1350048.57	Картометрический	5.00	-
151	303000.10	1350034.88	Картометрический	5.00	-
152	303026.81	1350010.12	Картометрический	5.00	-
153	303027.24	1350010.89	Картометрический	5.00	-
154	303047.19	1350039.23	Картометрический	5.00	-
155	303061.78	1350059.96	Картометрический	5.00	-
156	303101.19	1350105.20	Картометрический	5.00	-
157	303145.03	1350146.16	Картометрический	5.00	-
158	303193.71	1350184.22	Картометрический	5.00	-
159	303217.40	1350153.23	Картометрический	5.00	-
160	303241.26	1350170.52	Картометрический	5.00	-
161	303218.56	1350201.85	Картометрический	5.00	-
162	303324.31	1350273.38	Картометрический	5.00	-
163	303373.05	1350308.33	Картометрический	5.00	-
164	303419.85	1350345.93	Картометрический	5.00	-
165	303462.37	1350388.28	Картометрический	5.00	-
166	303465.29	1350391.58	Картометрический	5.00	-
167	303470.34	1350397.28	Картометрический	5.00	-
168	303471.15	1350398.19	Картометрический	5.00	-
169	303473.42	1350396.22	Картометрический	5.00	-
170	303481.01	1350404.98	Картометрический	5.00	-

1	2	3	4	5	6
171	303478.74	1350406.94	Картометрический	5.00	-
172	303499.79	1350435.17	Картометрический	5.00	-
173	303500.62	1350436.42	Картометрический	5.00	-
174	303506.13	1350444.70	Картометрический	5.00	-
175	303528.21	1350477.88	Картометрический	5.00	-
176	303561.30	1350572.25	Картометрический	5.00	-
177	303562.64	1350671.86	Картометрический	5.00	-
178	303548.19	1350715.30	Картометрический	5.00	-
179	303548.20	1350715.30	Картометрический	5.00	-
180	303546.85	1350719.35	Картометрический	5.00	-
181	303618.52	1350752.60	Картометрический	5.00	-
182	303670.78	1350780.65	Картометрический	5.00	-
183	303663.17	1350797.12	Картометрический	5.00	-
184	303850.36	1350886.04	Картометрический	5.00	-
185	304029.98	1350971.44	Картометрический	5.00	-
186	304205.70	1351055.00	Картометрический	5.00	-
187	304243.53	1351073.90	Картометрический	5.00	-
188	304277.50	1351090.84	Картометрический	5.00	-
189	304334.00	1351130.74	Картометрический	5.00	-
190	304411.22	1351205.36	Картометрический	5.00	-
191	304531.16	1351331.46	Картометрический	5.00	-
192	305381.06	1352196.60	Картометрический	5.00	-
193	305444.14	1352260.82	Картометрический	5.00	-
194	305690.95	1352519.70	Картометрический	5.00	-
195	305778.59	1352608.55	Картометрический	5.00	-
196	305782.79	1352609.82	Картометрический	5.00	-
197	305787.07	1352609.18	Картометрический	5.00	-
198	305790.75	1352606.98	Картометрический	5.00	-
199	305942.41	1352491.02	Картометрический	5.00	-
200	306057.24	1352405.94	Картометрический	5.00	-
201	306060.00	1352409.19	Картометрический	5.00	-
26	306482.01	1352097.66	Картометрический	5.00	-

3. Сведения о характерных точках части (частей) границы объекта

Обозначение характерных точек части границы	Координаты, м		Метод определения координат характерной точки	Средняя квадратическая погрешность положения характерной точки (M _t), м	Описание обозначения точки на местности (при наличии)
	X	Y			
1	2	3	4	5	6
Часть №					
-	-	-	-	-	-

ГРАФИЧЕСКОЕ ОПИСАНИЕ

местоположения границ

Зона железнодорожного транспорта за границами населенных пунктов - ИТ2

(наименование объекта, местоположение границ которого описано (далее - объект))

Раздел 1

Сведения об объекте		
№ п/п	Характеристики объекта	Описание характеристик
1	2	3
1	Местоположение объекта	Воронежская область, Кантемировский муниципальный район, Смаглеевское сельское поселение
2	Площадь объекта +/- величина погрешности определения площади (Р +/- Дельта Р)	-
3	Иные характеристики объекта	-

Сведения о местоположении границ объекта					
1. Система координат: МСК - 36, зона 1					
2. Сведения о характерных точках границ объекта					
Обозначение характерных точек границ	Координаты, м		Метод определения координат характерной точки	Средняя квадратическая погрешность положения характерной точки (М), м	Описание обозначения точки на местности (при наличии)
	X	Y			
1	2	3	4	5	6
1	302926.41	1350103.21	Картометрический	5.00	-
2	302932.51	1350143.00	Картометрический	5.00	-
3	302950.57	1350260.77	Картометрический	5.00	-
4	303009.43	1350249.86	Картометрический	5.00	-
5	303069.07	1350480.55	Картометрический	5.00	-
6	303073.13	1350496.24	Картометрический	5.00	-
7	303011.52	1350467.66	Картометрический	5.00	-
8	302977.20	1350475.64	Картометрический	5.00	-
9	302977.43	1350476.64	Картометрический	5.00	-
10	302935.60	1350457.92	Картометрический	5.00	-
11	302931.89	1350441.98	Картометрический	5.00	-
12	302813.05	1350386.85	Картометрический	5.00	-
13	302806.38	1350353.17	Картометрический	5.00	-
14	302794.45	1350292.97	Картометрический	5.00	-
15	302889.82	1350274.07	Картометрический	5.00	-
16	302874.60	1350195.40	Картометрический	5.00	-
17	302867.35	1350157.96	Картометрический	5.00	-
1	302926.41	1350103.21	Картометрический	5.00	-
18	303091.51	1350576.91	Картометрический	5.00	-
19	303153.45	1350913.16	Картометрический	5.00	-
20	303144.03	1351143.27	Картометрический	5.00	-
21	303249.49	1351629.02	Картометрический	5.00	-
22	303307.27	1351615.73	Картометрический	5.00	-
23	303644.27	1352943.74	Картометрический	5.00	-
24	303777.41	1353668.75	Картометрический	5.00	-
25	303729.09	1353679.87	Картометрический	5.00	-
26	303829.34	1353967.39	Картометрический	5.00	-
27	303844.53	1353963.86	Картометрический	5.00	-
28	303845.95	1353969.99	Картометрический	5.00	-
29	303856.45	1354015.12	Картометрический	5.00	-
30	303841.26	1354018.65	Картометрический	5.00	-
31	303857.34	1354110.14	Картометрический	5.00	-
32	303869.85	1354363.16	Картометрический	5.00	-

1	2	3	4	5	6
33	303948.67	1354354.15	Картометрический	5.00	-
34	303985.39	1354601.46	Картометрический	5.00	-
35	303978.74	1355061.44	Картометрический	5.00	-
36	303898.18	1355529.60	Картометрический	5.00	-
37	303735.38	1355884.77	Картометрический	5.00	-
38	303653.72	1355971.60	Картометрический	5.00	-
39	303644.16	1355981.77	Картометрический	5.00	-
40	303611.99	1356015.98	Картометрический	5.00	-
41	303448.94	1356312.79	Картометрический	5.00	-
42	303196.96	1356626.68	Картометрический	5.00	-
43	303311.44	1356720.43	Картометрический	5.00	-
44	303213.58	1356839.51	Картометрический	5.00	-
45	303194.44	1356862.79	Картометрический	5.00	-
46	302792.23	1357352.19	Картометрический	5.00	-
47	302776.20	1357371.69	Картометрический	5.00	-
48	302760.62	1357312.96	Картометрический	5.00	-
49	302711.85	1357130.26	Картометрический	5.00	-
50	302687.56	1356950.59	Картометрический	5.00	-
51	302714.10	1356927.29	Картометрический	5.00	-
52	302896.20	1356767.40	Картометрический	5.00	-
53	303100.58	1356547.75	Картометрический	5.00	-
54	303134.15	1356575.25	Картометрический	5.00	-
55	303309.11	1356341.97	Картометрический	5.00	-
56	303304.91	1356339.18	Картометрический	5.00	-
57	303324.02	1356310.72	Картометрический	5.00	-
58	303328.12	1356313.47	Картометрический	5.00	-
59	303497.44	1356021.73	Картометрический	5.00	-
60	303501.86	1356014.10	Картометрический	5.00	-
61	303511.71	1355997.13	Картометрический	5.00	-
62	303488.81	1355986.46	Картометрический	5.00	-
63	303504.03	1355953.82	Картометрический	5.00	-
64	303546.02	1355916.56	Картометрический	5.00	-
65	303613.44	1355730.79	Картометрический	5.00	-
66	303570.20	1355714.87	Картометрический	5.00	-
67	303680.74	1355273.92	Картометрический	5.00	-
68	303726.84	1354977.75	Картометрический	5.00	-
69	303743.38	1354678.48	Картометрический	5.00	-
70	303739.92	1354597.55	Картометрический	5.00	-
71	303730.77	1354383.78	Картометрический	5.00	-
72	303730.57	1354379.09	Картометрический	5.00	-
73	303777.54	1354373.72	Картометрический	5.00	-
74	303727.88	1354088.26	Картометрический	5.00	-
75	303711.14	1354091.99	Картометрический	5.00	-
76	303710.20	1354087.77	Картометрический	5.00	-
77	303698.86	1354036.92	Картометрический	5.00	-
78	303715.60	1354033.18	Картометрический	5.00	-
79	303649.82	1353698.10	Картометрический	5.00	-
80	303570.35	1353716.38	Картометрический	5.00	-

1	2	3	4	5	6
81	303402.13	1353111.71	Картометрический	5.00	-
82	303295.26	1352647.08	Картометрический	5.00	-
83	303301.47	1352645.73	Картометрический	5.00	-
84	303135.01	1351863.67	Картометрический	5.00	-
85	303142.03	1351862.06	Картометрический	5.00	-
86	303006.85	1351274.36	Картометрический	5.00	-
87	303065.20	1351260.94	Картометрический	5.00	-
88	302976.88	1350876.93	Картометрический	5.00	-
89	302925.35	1350888.79	Картометрический	5.00	-
90	302823.74	1350447.90	Картометрический	5.00	-
91	302988.48	1350524.68	Картометрический	5.00	-
92	302989.62	1350529.65	Картометрический	5.00	-
18	303091.51	1350576.91	Картометрический	5.00	-
3. Сведения о характерных точках части (частей) границы объекта					
Обозначение характерных точек части границы	Координаты, м		Метод определения координат характерной точки	Средняя квадратическая погрешность положения характерной точки (M _t), м	Описание обозначения точки на местности (при наличии)
	X	Y			
1	2	3	4	5	6
Часть №					
-	-	-	-	-	-

ГРАФИЧЕСКОЕ ОПИСАНИЕ

местоположения границ

Зона сельскохозяйственного производства за границами населенных пунктов - СХ2

(наименование объекта, местоположение границ которого описано (далее - объект))

Раздел 1

Сведения об объекте		
№ п/п	Характеристики объекта	Описание характеристик
1	2	3
1	Местоположение объекта	Воронежская область, Кантемировский муниципальный район, Смаглеевское сельское поселение
2	Площадь объекта +/- величина погрешности определения площади (Р +/- Дельта Р)	-
3	Иные характеристики объекта	-

Сведения о местоположении границ объекта					
1. Система координат: МСК - 36, зона 1					
2. Сведения о характерных точках границ объекта					
Обозначение характерных точек границ	Координаты, м		Метод определения координат характерной точки	Средняя квадратическая погрешность положения характерной точки (Мт), м	Описание обозначения точки на местности (при наличии)
	X	Y			
1	2	3	4	5	6
1	307223.83	1350756.71	Картометрический	5.00	-
2	307198.79	1350780.82	Картометрический	5.00	-
3	307228.99	1350820.11	Картометрический	5.00	-
4	307167.98	1350879.37	Картометрический	5.00	-
5	306921.53	1350603.30	Картометрический	5.00	-
6	306805.89	1350632.36	Картометрический	5.00	-
7	306632.56	1350480.82	Картометрический	5.00	-
8	306540.21	1350358.36	Картометрический	5.00	-
9	306590.89	1350267.28	Картометрический	5.00	-
10	306725.22	1350305.90	Картометрический	5.00	-
11	306873.83	1350336.67	Картометрический	5.00	-
12	306914.97	1350369.93	Картометрический	5.00	-
13	307056.81	1350571.14	Картометрический	5.00	-
14	307127.51	1350656.49	Картометрический	5.00	-
1	307223.83	1350756.71	Картометрический	5.00	-
15	307314.90	1352493.38	Картометрический	5.00	-
16	307254.85	1352658.68	Картометрический	5.00	-
17	307204.70	1352701.81	Картометрический	5.00	-
18	307106.65	1352655.02	Картометрический	5.00	-
19	307094.00	1352658.59	Картометрический	5.00	-
20	307065.81	1352641.23	Картометрический	5.00	-
21	307013.58	1352602.20	Картометрический	5.00	-
22	306985.03	1352561.11	Картометрический	5.00	-
23	306862.80	1352447.04	Картометрический	5.00	-
24	306967.44	1352340.18	Картометрический	5.00	-
25	307029.89	1352359.33	Картометрический	5.00	-
26	307213.98	1352449.92	Картометрический	5.00	-
27	307301.09	1352486.84	Картометрический	5.00	-
15	307314.90	1352493.38	Картометрический	5.00	-

3. Сведения о характерных точках части (частей) границы объекта					
Обозначение характерных точек части границы	Координаты, м		Метод определения координат характерной точки	Средняя квадратическая погрешность положения характерной точки (Ml), м	Описание обозначения точки на местности (при наличии)
	X	Y			
1	2	3	4	5	6
Часть №					
-	-	-	-	-	-

