



ДЕПАРТАМЕНТ
АРХИТЕКТУРЫ И ГРАДОСТРОИТЕЛЬСТВА
ВОРОНЕЖСКОЙ ОБЛАСТИ

Правовое управление правительства
Воронежской области

ЗАРЕГИСТРИРОВАНО

« 02 » 06 2023 г.

Регистрационный номер № 592

ПРИКАЗ

22.05.2023

№ 45-01-04/386

г. Воронеж

**О внесении изменений в правила землепользования и застройки
Васильевского сельского поселения Аннинского муниципального
района Воронежской области**

В соответствии с Градостроительным кодексом Российской Федерации, Федеральным законом от 06.10.2003 № 131-ФЗ «Об общих принципах организации местного самоуправления в Российской Федерации», законами Воронежской области от 07.07.2006 № 61-ОЗ «О регулировании градостроительной деятельности в Воронежской области», от 20.12.2018 № 173-ОЗ «О перераспределении полномочий по утверждению правил землепользования и застройки между органами местного самоуправления поселений Воронежской области, городского округа город Нововоронеж, Борисоглебского городского округа и исполнительными органами государственной власти Воронежской области», постановлением Правительства Воронежской области от 31.12.2014 № 1240 «Об утверждении Положения о департаменте архитектуры и градостроительства Воронежской области», на основании приказа департамента архитектуры и градостроительства Воронежской области от 27.06.2022 № 45-01-04/658 «О подготовке проектов о внесении изменений в правила землепользования и застройки поселений Аннинского, Бобровского, Бутурлиновского, Воробьевского, Грибановского, Кантемировского, Каширского,

Ольховатского, Павловского, Россошанского, Семилукского, Таловского, Новохопёрского, Терновского, Хохольского муниципальных районов Воронежской области и городского округа город Нововоронеж», с учетом заключений о результатах публичных слушаний от 19.08.2022

п р и к а з ы в а ю:

1. Внести в правила землепользования и застройки Васильевского сельского поселения Аннинского муниципального района Воронежской области, утвержденные приказом департамента архитектуры и градостроительства Воронежской области от 21.08.2020 № 45-01-04/627 «Об утверждении правил землепользования и застройки Васильевского сельского поселения Аннинского муниципального района Воронежской области» (в редакции приказа департамента архитектуры и градостроительства Воронежской области от 10.02.2022 № 45-01-04/107) (далее – Правила) следующие изменения:

1.1. В подпункте 1 пункта 7 раздела 2 части I Правил слова «пунктом 6.1 статьи 26.3 Федерального закона от 06.10.1999 № 184-ФЗ «Об общих принципах организации законодательных (представительных) и исполнительных органов государственной власти субъектов Российской Федерации» заменить словами «частью 3 статьи 6 Федерального закона от 21.12.2021 № 414-ФЗ «Об общих принципах организации публичной власти в субъектах Российской Федерации».

1.2. В пункте 17 части II Правил:

1.2.1. В подпункте 1 карту градостроительного зонирования территории Васильевского сельского поселения Аннинского муниципального района Воронежской области изложить в редакции согласно приложению № 1 к настоящему приказу.

1.2.2. В подпункте 2 карту градостроительного зонирования с отображением зон с особыми условиями использования территории Васильевского сельского поселения Аннинского муниципального района

Воронежской области изложить в редакции согласно приложению № 2 к настоящему приказу.

1.2.3. Таблицу подпункта 2.1 изложить в следующей редакции:

«

№ п/п	Наименование ООПТ	Сведения о границах территории ООПТ	Сведения о границах охранной зоны ООПТ
1	2	3	4
1	Памятник природы областного значения «Васильевское разнолесье»	Установлена постановлением Правительства Воронежской области от 02.02.2017 № 61 «Об утверждении границ и режимов особой охраны территорий отдельных памятников природы областного значения»	Установлена указом Губернатора Воронежской области от 30.08.2022 № 146-у «Об установлении охранных зон отдельных особо охраняемых природных территорий областного значения»

».

1.3. Строку двадцать первую таблицы подпункта 2 пункта 18 части II Правил исключить.

1.4. В пункте 21 части III Правил:

1.4.1. В таблице подпункта 1 после строки 3 дополнить строкой 3¹ следующего содержания:

«

3 ¹	2.7.2	Размещение гаражей для собственных нужд	не подлежат установлению
----------------	-------	---	--------------------------

».

1.4.2. В подпункте 1 слова «пожарных требований» заменить словами «требований пожарной безопасности».

1.4.3. В подпункте 1 и далее по тексту слова «, устанавливаемые в соответствии с законодательством Российской Федерации, определяются пунктом» заменить словами «в зонах с особыми условиями использования территории устанавливаются в соответствии с законодательством Российской Федерации. Перечень зон с особыми условиями использования территории и основания установления ограничений приведены в пункте».

1.4.4. Наименование подпункта 6 изложить в следующей редакции:

«6. Градостроительный регламент территориальной зоны СХ3/2».

1.5. Пункт 22 части III изложить в следующей редакции:

«22. Перечень зон с особыми условиями использования территории и основания установления ограничений использования земельных участков и объектов капитального строительства на территории Васильевского сельского поселения Аннинского муниципального района Воронежской области

№ п/п	Вид зоны	Основания установления ограничений использования земельных участков и объектов капитального строительства
1	2	3
1	Защитная зона объекта культурного наследия	Приказ управления по охране объектов культурного наследия Воронежской области от 14.10.2019 № 71-01-07/241 «Об утверждении графического описания местоположения границ (с перечнем координат характерных точек этих границ) защитных зон объектов культурного наследия, расположенных на территории Воронежской области»
2	Охранная зона особо охраняемой природной территории (государственного природного заповедника, национального парка, природного парка, памятника природы)	Земельный кодекс Российской Федерации Федеральный закон от 14.03.1995 № 33-ФЗ «Об особо охраняемых природных территориях» Указ Губернатора Воронежской области от 30.08.2022 № 146-у «Об установлении охранных зон отдельных особо охраняемых природных территорий областного значения»
3	Охранная зона объектов электроэнергетики (объектов электросетевого хозяйства и объектов по производству электрической энергии)	Постановление Правительства Российской Федерации от 24.02.2009 № 160 «О порядке установления охранных зон объектов электросетевого хозяйства и особых условий использования земельных участков, расположенных в границах таких зон» Постановление Правительства Российской Федерации от 18.11.2013 № 1033 «О порядке установления охранных зон объектов по производству электрической энергии и особых условий использования земельных участков, расположенных в границах таких зон»
4	Придорожные полосы автомобильных дорог	Федеральный закон от 08.11.2007 № 257-ФЗ «Об автомобильных дорогах и о дорожной деятельности в Российской Федерации и о внесении изменений в отдельные законодательные акты Российской Федерации» Постановление Правительства Воронежской области от 19.10.2010 № 879 «Об утверждении Порядка установления и использования придорожных полос автомобильных дорог общего пользования регионального или межмуниципального значения Воронежской области»
5	Охранная зона линий и сооружений связи	Постановление Правительства Российской Федерации от 09.06.1995 № 578 «Об утверждении Правил охраны линий и сооружений связи Российской Федерации»
6	Водоохранная зона	Водный кодекс Российской Федерации
7	Прибрежная защитная полоса	Водный кодекс Российской Федерации

8	Зоны санитарной охраны источников питьевого и хозяйственно-бытового водоснабжения, а также устанавливаемые в случаях, предусмотренных Водным кодексом Российской Федерации, в отношении подземных водных объектов зоны специальной охраны	Водный кодекс Российской Федерации СанПиН 2.1.4.1110-02 «Зоны санитарной охраны источников водоснабжения и водопроводов питьевого назначения»
9	Санитарно-защитная зона	Постановление Правительства Российской Федерации от 03.03.2018 № 222 «Об утверждении Правил установления санитарно-защитных зон и использования земельных участков, расположенных в границах санитарно-защитных зон»
10	Охранная зона пунктов государственной геодезической сети, государственной нивелирной сети и государственной гравиметрической сети	Постановление Правительства Российской Федерации от 21.08.2019 № 1080 «Об охранных зонах пунктов государственной геодезической сети, государственной нивелирной сети и государственной гравиметрической сети»

».

1.6. Описание местоположения границ зоны сельскохозяйственного использования в границах населенного пункта села Васильевка – СХ1/1 приложения № 1 к Правилам изложить в редакции согласно приложению № 3 к настоящему приказу.

1.7. Описание местоположения границ зоны сельскохозяйственного использования на полевых участках в границах населенного пункта села Софьинка - СХ3/3 приложения № 3 к Правилам признать утратившим силу.

2. Контроль исполнения настоящего приказа возложить на заместителя руководителя департамента архитектуры и градостроительства Воронежской области – начальника отдела территориального планирования Беляеву С.М.

Руководитель департамента
архитектуры и градостроительства
Воронежской области

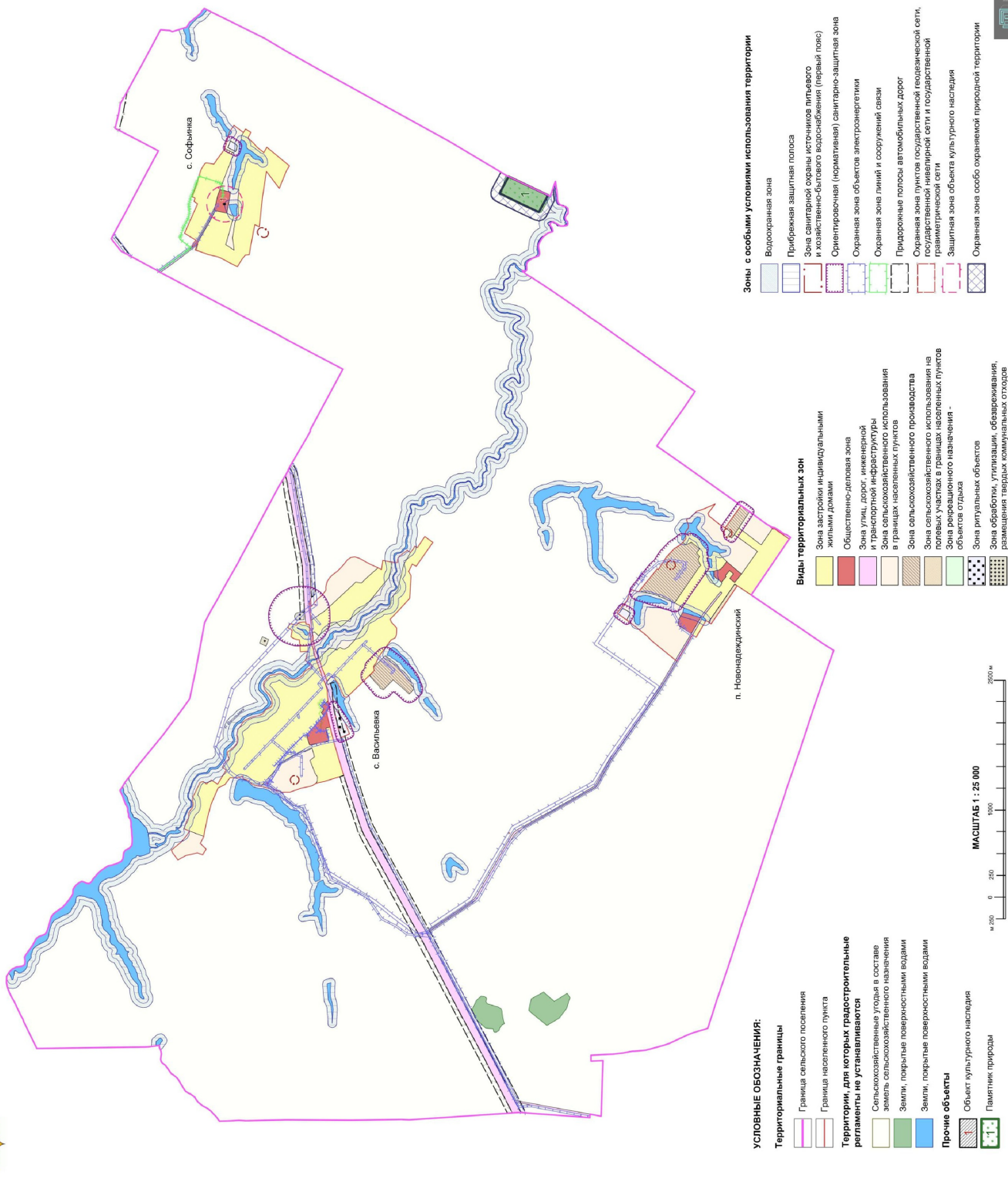


А.А. Еренков

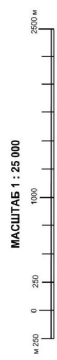
ПРАВИЛА ЗЕМЛЕПОЛЬЗОВАНИЯ И ЗАСТРОЙКИ

Карта градостроительного зонирования с отображением зон с особыми условиями использования территории

Васильевского сельского поселения Аннинского муниципального района Воронежской области



- УСЛОВНЫЕ ОБОЗНАЧЕНИЯ:**
- Территориальные границы**
- Граница сельского поселения
 - Граница населенного пункта
- Территории, для которых градостроительные регламенты не устанавливаются**
- Сельскохозяйственные угодья в составе земель сельскохозяйственного назначения
 - Земли, покрытые поверхностными водами
 - Земли, покрытые поверхностными водами
- Прочие объекты**
- Объект культурного наследия
 - Памятник природы
- Виды территориальных зон**
- Зона застройки индивидуальными жилыми домами
 - Общественно-деловая зона
 - Зона улиц, дорог, инженерной и транспортной инфраструктуры
 - Зона сельскохозяйственного использования в границах населенных пунктов
 - Зона сельскохозяйственного производства
 - Зона сельскохозяйственного использования на полевых участках в границах населенных пунктов
 - Зона рекреационного назначения - объектов отдыха
 - Зона рекреационных объектов
 - Зона обработки, утилизации, обезвреживания, размещения твердых коммунальных отходов
- Зоны с особыми условиями использования территории**
- Водоохранная зона
 - Прибрежная защитная полоса
 - Зона санитарной охраны источников питьевого и хозяйственно-бытового водоснабжения (первый пояс)
 - Ориентировочная (нормативная) санитарно-защитная зона
 - Охранная зона объектов электроэнергетики
 - Охранная зона линий и сооружений связи
 - Придорожные полосы автомобильных дорог
 - Охранная зона пунктов государственной геодезической сети, государственной геодезической и географической сети
 - Защитная зона объекта культурного наследия
 - Охранная зона особо охраняемой природной территории



«ОПИСАНИЕ МЕСТОПОЛОЖЕНИЯ ГРАНИЦ

Зона сельскохозяйственного использования в границах населенного пункта
села Васильевка - СХ1/1

(наименование объекта, местоположение границ которого описано
(далее - объект)

Раздел 1

Сведения об объекте		
№ п/п	Характеристики объекта	Описание характеристик
1	2	3
1	Местоположение объекта	Воронежская область, Аннинский муниципальный район, Васильевское сельское поселение, село Васильевка
2	Площадь объекта \pm величина погрешности определения площади ($P \pm \text{Дельта } P$)	-
3	Иные характеристики объекта	-

Раздел 2

Сведения о местоположении границ объекта					
1. Система координат: МСК - 36, зона 2					
2. Сведения о характерных точках границ объекта					
Обозначение характерных точек границ	Координаты, м		Метод определения координат характерной точки	Средняя квадратическая погрешность положения характерной точки (М), м	Описание обозначения точки на местности (при наличии)
	X	Y			
1	2	3	4	5	6
1	495822.78	2159061.54	Картометрический	1.00	-
2	495857.72	2159108.67	Картометрический	1.00	-
3	495866.02	2159118.22	Картометрический	1.00	-
4	495882.98	2159139.35	Картометрический	1.00	-
5	495891.43	2159157.75	Картометрический	1.00	-
6	495897.08	2159176.84	Картометрический	1.00	-
7	495789.06	2159264.09	Картометрический	1.00	-
8	495727.48	2159337.26	Картометрический	1.00	-
9	495688.61	2159394.05	Картометрический	1.00	-
10	495524.79	2159332.18	Картометрический	1.00	-
11	495565.55	2159252.95	Картометрический	1.00	-
12	495496.67	2159186.80	Картометрический	1.00	-
13	495538.01	2159122.51	Картометрический	1.00	-
14	495538.82	2159121.24	Картометрический	1.00	-
15	495554.86	2159127.13	Картометрический	1.00	-
16	495573.29	2159133.91	Картометрический	1.00	-
17	495600.20	2159143.80	Картометрический	1.00	-
18	495615.07	2159140.18	Картометрический	1.00	-
19	495673.69	2159125.90	Картометрический	1.00	-
20	495732.32	2159111.61	Картометрический	1.00	-
1	495822.78	2159061.54	Картометрический	1.00	-
21	494866.77	2159911.20	Картометрический	1.00	-
22	494736.58	2160053.91	Картометрический	1.00	-
23	494647.10	2160166.63	Картометрический	1.00	-
24	494518.11	2160244.49	Картометрический	1.00	-
25	494381.60	2160318.89	Картометрический	1.00	-
26	494368.34	2160303.08	Картометрический	1.00	-
27	494278.40	2160349.06	Картометрический	1.00	-
28	494251.48	2160248.42	Картометрический	1.00	-
29	494301.36	2160207.64	Картометрический	1.00	-
30	494241.76	2160058.94	Картометрический	1.00	-
31	494216.00	2160020.45	Картометрический	1.00	-
32	494218.67	2159967.71	Картометрический	1.00	-

1	2	3	4	5	6
33	494231.67	2159943.44	Картометрический	1.00	-
34	494276.96	2159915.75	Картометрический	1.00	-
35	494316.53	2159905.57	Картометрический	1.00	-
36	494406.50	2159888.01	Картометрический	1.00	-
37	494530.05	2159843.15	Картометрический	1.00	-
38	494622.48	2159841.55	Картометрический	1.00	-
39	494622.89	2159841.46	Картометрический	1.00	-
40	494738.43	2159874.11	Картометрический	1.00	-
21	494866.77	2159911.20	Картометрический	1.00	-
41	494800.47	2159943.02	Картометрический	1.00	-
42	494795.39	2159948.87	Картометрический	1.00	-
43	494789.54	2159943.78	Картометрический	1.00	-
44	494794.62	2159937.94	Картометрический	1.00	-
41	494800.47	2159943.02	Картометрический	1.00	-
45	494706.18	2159869.10	Картометрический	1.00	-
46	494706.13	2159869.44	Картометрический	1.00	-
47	494706.00	2159869.76	Картометрический	1.00	-
48	494705.79	2159870.04	Картометрический	1.00	-
49	494705.51	2159870.25	Картометрический	1.00	-
50	494705.19	2159870.38	Картометрический	1.00	-
51	494704.85	2159870.43	Картометрический	1.00	-
52	494704.50	2159870.38	Картометрический	1.00	-
53	494704.18	2159870.25	Картометрический	1.00	-
54	494703.91	2159870.04	Картометрический	1.00	-
55	494703.70	2159869.76	Картометрический	1.00	-
56	494703.56	2159869.44	Картометрический	1.00	-
57	494703.52	2159869.10	Картометрический	1.00	-
58	494703.56	2159868.75	Картометрический	1.00	-
59	494703.70	2159868.43	Картометрический	1.00	-
60	494703.91	2159868.16	Картометрический	1.00	-
61	494704.18	2159867.95	Картометрический	1.00	-
62	494704.50	2159867.81	Картометрический	1.00	-
63	494704.85	2159867.77	Картометрический	1.00	-
64	494705.19	2159867.81	Картометрический	1.00	-
65	494705.51	2159867.95	Картометрический	1.00	-
66	494705.79	2159868.16	Картометрический	1.00	-
67	494706.00	2159868.43	Картометрический	1.00	-
68	494706.13	2159868.75	Картометрический	1.00	-
45	494706.18	2159869.10	Картометрический	1.00	-
69	494200.75	2161377.60	Картометрический	1.00	-
70	494203.22	2161384.10	Картометрический	1.00	-
71	494201.38	2161386.96	Картометрический	1.00	-
72	494196.67	2161400.71	Картометрический	1.00	-
73	494197.70	2161405.89	Картометрический	1.00	-
74	494201.07	2161413.56	Картометрический	1.00	-

1	2	3	4	5	6
75	494203.53	2161421.51	Картометрический	1.00	-
76	494210.15	2161431.26	Картометрический	1.00	-
77	494210.74	2161440.65	Картометрический	1.00	-
78	494208.03	2161449.33	Картометрический	1.00	-
79	494209.01	2161456.01	Картометрический	1.00	-
80	494210.57	2161463.63	Картометрический	1.00	-
81	494208.72	2161473.54	Картометрический	1.00	-
82	494204.25	2161480.35	Картометрический	1.00	-
83	494197.08	2161486.46	Картометрический	1.00	-
84	494186.62	2161491.85	Картометрический	1.00	-
85	494179.27	2161494.62	Картометрический	1.00	-
86	494169.89	2161494.91	Картометрический	1.00	-
87	494161.43	2161494.62	Картометрический	1.00	-
88	494152.94	2161495.24	Картометрический	1.00	-
89	494142.23	2161498.81	Картометрический	1.00	-
90	494132.34	2161505.13	Картометрический	1.00	-
91	494121.94	2161517.78	Картометрический	1.00	-
92	494108.97	2161543.50	Картометрический	1.00	-
93	494101.61	2161546.27	Картометрический	1.00	-
94	494097.06	2161546.72	Картометрический	1.00	-
95	494090.79	2161544.39	Картометрический	1.00	-
96	494085.34	2161544.51	Картометрический	1.00	-
97	494080.59	2161551.01	Картометрический	1.00	-
98	494079.43	2161558.52	Картометрический	1.00	-
99	494081.36	2161564.03	Картометрический	1.00	-
100	494082.31	2161571.62	Картометрический	1.00	-
101	494081.49	2161577.95	Картометрический	1.00	-
102	494076.70	2161585.35	Картометрический	1.00	-
103	494069.76	2161593.88	Картометрический	1.00	-
104	494056.23	2161600.38	Картометрический	1.00	-
105	494048.25	2161603.73	Картометрический	1.00	-
106	494042.02	2161609.27	Картометрический	1.00	-
107	494038.84	2161613.70	Картометрический	1.00	-
108	494034.57	2161623.83	Картометрический	1.00	-
109	494034.16	2161635.92	Картометрический	1.00	-
110	494038.76	2161651.80	Картометрический	1.00	-
111	494037.86	2161660.54	Картометрический	1.00	-
112	494033.05	2161668.54	Картометрический	1.00	-
113	494018.18	2161679.22	Картометрический	1.00	-
114	494012.86	2161684.18	Картометрический	1.00	-
115	494003.40	2161686.73	Картометрический	1.00	-
116	493994.13	2161683.70	Картометрический	1.00	-
117	493983.03	2161681.20	Картометрический	1.00	-
118	493968.83	2161681.02	Картометрический	1.00	-
119	493958.83	2161681.29	Картометрический	1.00	-
120	493945.69	2161685.38	Картометрический	1.00	-
121	493930.08	2161690.90	Картометрический	1.00	-
122	493923.32	2161694.30	Картометрический	1.00	-

1	2	3	4	5	6
123	493917.32	2161701.36	Картометрический	1.00	-
124	493911.45	2161705.09	Картометрический	1.00	-
125	493900.19	2161707.43	Картометрический	1.00	-
126	493892.68	2161705.96	Картометрический	1.00	-
127	493890.35	2161703.16	Картометрический	1.00	-
128	493886.72	2161694.27	Картометрический	1.00	-
129	493878.79	2161687.50	Картометрический	1.00	-
130	493871.28	2161685.73	Картометрический	1.00	-
131	493854.93	2161686.38	Картометрический	1.00	-
132	493832.07	2161691.96	Картометрический	1.00	-
133	493819.94	2161692.76	Картометрический	1.00	-
134	493784.12	2161705.75	Картометрический	1.00	-
135	493767.39	2161708.67	Картометрический	1.00	-
136	493759.36	2161713.53	Картометрический	1.00	-
137	493749.38	2161722.57	Картометрический	1.00	-
138	493740.25	2161733.15	Картометрический	1.00	-
139	493735.03	2161744.46	Картометрический	1.00	-
140	493731.27	2161757.03	Картометрический	1.00	-
141	493730.57	2161768.80	Картометрический	1.00	-
142	493726.08	2161785.28	Картометрический	1.00	-
143	493710.97	2161820.76	Картометрический	1.00	-
144	493706.17	2161837.23	Картометрический	1.00	-
145	493699.05	2161851.20	Картометрический	1.00	-
146	493693.69	2161857.67	Картометрический	1.00	-
147	493683.18	2161864.27	Картометрический	1.00	-
148	493622.08	2161891.38	Картометрический	1.00	-
149	493607.89	2161899.67	Картометрический	1.00	-
150	493598.15	2161910.53	Картометрический	1.00	-
151	493590.68	2161916.62	Картометрический	1.00	-
152	493579.99	2161928.66	Картометрический	1.00	-
153	493572.30	2161932.63	Картометрический	1.00	-
154	493562.81	2161935.94	Картометрический	1.00	-
155	493551.31	2161936.45	Картометрический	1.00	-
156	493537.86	2161940.39	Картометрический	1.00	-
157	493529.80	2161946.16	Картометрический	1.00	-
158	493523.15	2161955.01	Картометрический	1.00	-
159	493518.56	2161965.74	Картометрический	1.00	-
160	493512.76	2161976.12	Картометрический	1.00	-
161	493507.02	2161985.00	Картометрический	1.00	-
162	493500.76	2161991.14	Картометрический	1.00	-
163	493491.81	2161996.28	Картометрический	1.00	-
164	493482.06	2161998.67	Картометрический	1.00	-
165	493474.20	2161998.41	Картометрический	1.00	-
166	493464.59	2161996.57	Картометрический	1.00	-
167	493451.44	2161991.89	Картометрический	1.00	-
168	493424.03	2161988.69	Картометрический	1.00	-
169	493411.57	2161990.68	Картометрический	1.00	-
170	493402.47	2161991.29	Картометрический	1.00	-

1	2	3	4	5	6
171	493393.83	2161996.43	Картометрический	1.00	-
172	493386.92	2162004.06	Картометрический	1.00	-
173	493381.90	2162018.41	Картометрический	1.00	-
174	493380.48	2162033.48	Картометрический	1.00	-
175	493382.38	2162066.50	Картометрический	1.00	-
176	493379.40	2162109.95	Картометрический	1.00	-
177	493371.95	2162133.44	Картометрический	1.00	-
178	493366.83	2162141.73	Картометрический	1.00	-
179	493359.30	2162149.64	Картометрический	1.00	-
180	493349.17	2162153.83	Картометрический	1.00	-
181	493336.88	2162159.77	Картометрический	1.00	-
182	493323.72	2162164.46	Картометрический	1.00	-
183	493306.89	2162179.01	Картометрический	1.00	-
184	493301.81	2162186.09	Картометрический	1.00	-
185	493297.91	2162194.13	Картометрический	1.00	-
186	493297.80	2162206.22	Картометрический	1.00	-
187	493299.09	2162212.92	Картометрический	1.00	-
188	493303.67	2162220.33	Картометрический	1.00	-
189	493316.85	2162233.17	Картометрический	1.00	-
190	493319.62	2162240.83	Картометрический	1.00	-
191	493323.16	2162252.14	Картометрический	1.00	-
192	493328.06	2162259.26	Картометрический	1.00	-
193	493331.42	2162267.23	Картометрический	1.00	-
194	493332.66	2162275.14	Картометрический	1.00	-
195	493333.98	2162289.70	Картометрический	1.00	-
196	493338.33	2162304.21	Картометрический	1.00	-
197	493338.25	2162315.40	Картометрический	1.00	-
198	493336.95	2162327.15	Картометрический	1.00	-
199	493332.05	2162337.87	Картометрический	1.00	-
200	493324.69	2162349.72	Картометрический	1.00	-
201	493315.33	2162358.47	Картометрический	1.00	-
202	493305.29	2162368.72	Картометрический	1.00	-
203	493299.25	2162377.58	Картометрический	1.00	-
204	493297.94	2162389.33	Картометрический	1.00	-
205	493300.51	2162402.73	Картометрический	1.00	-
206	493307.11	2162422.00	Картометрический	1.00	-
207	493311.31	2162440.89	Картометрический	1.00	-
208	493313.79	2162466.07	Картометрический	1.00	-
209	493317.55	2162480.11	Картометрический	1.00	-
210	493318.16	2162483.15	Картометрический	1.00	-
211	493293.64	2162483.16	Картометрический	1.00	-
212	493291.86	2162516.11	Картометрический	1.00	-
213	493283.57	2162539.84	Картометрический	1.00	-
214	493266.98	2162562.37	Картометрический	1.00	-
215	493243.28	2162580.15	Картометрический	1.00	-
216	493210.19	2162604.98	Картометрический	1.00	-
217	493179.30	2162627.01	Картометрический	1.00	-
218	493143.03	2162599.73	Картометрический	1.00	-

1	2	3	4	5	6
219	493221.73	2162460.42	Картометрический	1.00	-
220	493292.75	2162163.93	Картометрический	1.00	-
221	493367.15	2162074.30	Картометрический	1.00	-
222	493372.49	2162011.75	Картометрический	1.00	-
223	493387.32	2161977.49	Картометрический	1.00	-
224	493409.14	2161955.74	Картометрический	1.00	-
225	493525.98	2161890.10	Аналитический	0.10	-
226	493546.65	2161871.96	Аналитический	0.10	-
227	493686.31	2161744.62	Картометрический	1.00	-
228	493700.51	2161719.79	Картометрический	1.00	-
229	493790.74	2161586.12	Картометрический	1.00	-
230	493858.58	2161514.95	Картометрический	1.00	-
231	493898.87	2161489.80	Картометрический	1.00	-
232	493925.93	2161491.79	Картометрический	1.00	-
233	493951.66	2161506.69	Картометрический	1.00	-
234	493975.28	2161496.88	Картометрический	1.00	-
235	493990.13	2161478.62	Картометрический	1.00	-
236	494034.57	2161497.37	Картометрический	1.00	-
237	494079.81	2161497.09	Картометрический	1.00	-
238	494117.34	2161463.71	Картометрический	1.00	-
239	494125.96	2161455.90	Картометрический	1.00	-
69	494200.75	2161377.60	Картометрический	1.00	-
240	494215.33	2161424.59	Картометрический	1.00	-
241	494229.83	2161455.44	Картометрический	1.00	-
242	494238.96	2161482.42	Картометрический	1.00	-
243	494246.30	2161505.11	Картометрический	1.00	-
244	494259.85	2161552.79	Картометрический	1.00	-
245	494261.10	2161558.50	Картометрический	1.00	-
246	494262.36	2161564.21	Картометрический	1.00	-
247	494265.01	2161582.00	Картометрический	1.00	-
248	494268.23	2161646.78	Картометрический	1.00	-
249	494269.47	2161655.14	Картометрический	1.00	-
250	494271.22	2161656.76	Картометрический	1.00	-
251	494273.46	2161656.47	Картометрический	1.00	-
252	494274.43	2161662.41	Картометрический	1.00	-
253	494275.39	2161668.34	Картометрический	1.00	-
254	494272.72	2161670.11	Картометрический	1.00	-
255	494271.72	2161675.47	Картометрический	1.00	-
256	494250.31	2161687.62	Картометрический	1.00	-
257	494203.81	2161643.52	Картометрический	1.00	-
258	494083.43	2161740.80	Картометрический	1.00	-
259	493994.39	2161792.07	Картометрический	1.00	-
260	493946.13	2161747.52	Картометрический	1.00	-
261	493657.85	2161986.67	Картометрический	1.00	-
262	493392.31	2162313.36	Картометрический	1.00	-
263	493353.67	2162488.94	Картометрический	1.00	-
264	493338.30	2162486.09	Картометрический	1.00	-

1	2	3	4	5	6
265	493328.88	2162484.35	Картометрический	1.00	-
266	493327.61	2162477.73	Картометрический	1.00	-
267	493324.84	2162467.31	Картометрический	1.00	-
268	493322.78	2162459.57	Картометрический	1.00	-
269	493322.15	2162442.62	Картометрический	1.00	-
270	493317.99	2162422.52	Картометрический	1.00	-
271	493314.18	2162409.99	Картометрический	1.00	-
272	493308.53	2162398.01	Картометрический	1.00	-
273	493308.01	2162386.80	Картометрический	1.00	-
274	493308.82	2162380.48	Картометрический	1.00	-
275	493314.86	2162372.21	Картометрический	1.00	-
276	493325.09	2162364.70	Картометрический	1.00	-
277	493332.71	2162354.07	Картометрический	1.00	-
278	493341.46	2162336.83	Картометрический	1.00	-
279	493347.01	2162324.61	Картометрический	1.00	-
280	493347.21	2162323.67	Картометрический	1.00	-
281	493349.90	2162310.81	Картометрический	1.00	-
282	493349.56	2162308.59	Картометрический	1.00	-
283	493348.16	2162299.56	Картометрический	1.00	-
284	493343.06	2162289.41	Картометрический	1.00	-
285	493342.57	2162277.29	Картометрический	1.00	-
286	493340.65	2162262.41	Картометрический	1.00	-
287	493332.34	2162249.13	Картометрический	1.00	-
288	493329.87	2162241.78	Картометрический	1.00	-
289	493328.49	2162228.73	Картометрический	1.00	-
290	493325.64	2162223.80	Картометрический	1.00	-
291	493316.18	2162217.42	Картометрический	1.00	-
292	493310.94	2162211.20	Картометрический	1.00	-
293	493311.94	2162199.44	Картометрический	1.00	-
294	493319.96	2162186.11	Картометрический	1.00	-
295	493326.33	2162176.80	Картометрический	1.00	-
296	493337.75	2162169.63	Картометрический	1.00	-
297	493351.21	2162165.24	Картометрический	1.00	-
298	493361.33	2162161.35	Картометрический	1.00	-
299	493369.98	2162155.90	Картометрический	1.00	-
300	493376.34	2162146.44	Картометрический	1.00	-
301	493383.00	2162137.29	Картометрический	1.00	-
302	493386.17	2162124.09	Картометрический	1.00	-
303	493390.91	2162109.14	Картометрический	1.00	-
304	493393.46	2162096.51	Картометрический	1.00	-
305	493395.17	2162081.76	Картометрический	1.00	-
306	493395.90	2162060.01	Картометрический	1.00	-
307	493394.99	2162033.37	Картометрический	1.00	-
308	493395.47	2162019.47	Картометрический	1.00	-
309	493400.73	2162006.95	Картометрический	1.00	-
310	493411.13	2162003.67	Картометрический	1.00	-
311	493427.50	2162002.41	Картометрический	1.00	-
312	493448.60	2162004.34	Картометрический	1.00	-

1	2	3	4	5	6
313	493472.62	2162009.38	Картометрический	1.00	-
314	493489.53	2162009.96	Картометрический	1.00	-
315	493504.20	2162005.62	Картометрический	1.00	-
316	493514.24	2161995.07	Картометрический	1.00	-
317	493527.53	2161977.38	Картометрический	1.00	-
318	493534.67	2161963.11	Картометрический	1.00	-
319	493553.37	2161946.81	Картометрический	1.00	-
320	493574.05	2161943.28	Картометрический	1.00	-
321	493585.09	2161938.81	Картометрический	1.00	-
322	493613.23	2161911.64	Картометрический	1.00	-
323	493636.03	2161899.11	Картометрический	1.00	-
324	493658.07	2161891.39	Картометрический	1.00	-
325	493677.18	2161880.55	Картометрический	1.00	-
326	493696.10	2161875.75	Картометрический	1.00	-
327	493712.28	2161862.38	Картометрический	1.00	-
328	493722.70	2161840.36	Картометрический	1.00	-
329	493732.36	2161805.00	Картометрический	1.00	-
330	493750.97	2161755.74	Картометрический	1.00	-
331	493761.21	2161739.15	Картометрический	1.00	-
332	493776.22	2161724.54	Картометрический	1.00	-
333	493792.28	2161714.80	Картометрический	1.00	-
334	493808.73	2161711.12	Картометрический	1.00	-
335	493823.37	2161707.39	Картометрический	1.00	-
336	493831.36	2161704.03	Картометрический	1.00	-
337	493853.24	2161700.54	Картометрический	1.00	-
338	493865.99	2161699.16	Картометрический	1.00	-
339	493875.56	2161702.50	Картометрический	1.00	-
340	493883.11	2161711.83	Картометрический	1.00	-
341	493890.77	2161717.54	Картометрический	1.00	-
342	493903.46	2161717.97	Картометрический	1.00	-
343	493917.97	2161717.86	Картометрический	1.00	-
344	493932.16	2161709.87	Картометрический	1.00	-
345	493943.92	2161701.80	Картометрический	1.00	-
346	493959.23	2161696.28	Картометрический	1.00	-
347	493981.06	2161694.59	Картометрический	1.00	-
348	494002.61	2161701.07	Картометрический	1.00	-
349	494012.34	2161699.59	Картометрический	1.00	-
350	494030.01	2161695.95	Картометрический	1.00	-
351	494043.77	2161682.51	Картометрический	1.00	-
352	494052.01	2161671.30	Картометрический	1.00	-
353	494061.14	2161669.80	Картометрический	1.00	-
354	494072.82	2161664.14	Картометрический	1.00	-
355	494080.10	2161645.64	Картометрический	1.00	-
356	494086.88	2161624.09	Картометрический	1.00	-
357	494099.59	2161605.78	Картометрический	1.00	-
358	494131.21	2161565.42	Картометрический	1.00	-
359	494144.69	2161542.29	Картометрический	1.00	-
360	494151.40	2161522.56	Картометрический	1.00	-

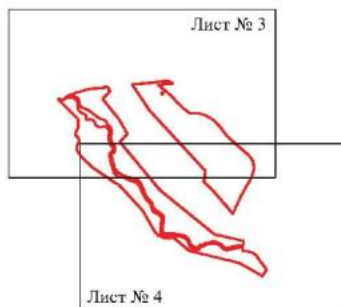
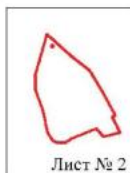
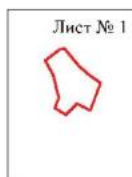
1	2	3	4	5	6
361	494160.26	2161511.37	Картометрический	1.00	-
362	494170.69	2161506.88	Картометрический	1.00	-
363	494183.98	2161507.33	Картометрический	1.00	-
364	494196.22	2161502.91	Картометрический	1.00	-
365	494207.35	2161496.03	Картометрический	1.00	-
366	494215.61	2161484.22	Картометрический	1.00	-
367	494221.08	2161465.65	Картометрический	1.00	-
368	494217.24	2161454.03	Картометрический	1.00	-
369	494222.35	2161445.88	Картометрический	1.00	-
370	494221.06	2161439.49	Картометрический	1.00	-
371	494217.66	2161432.73	Картометрический	1.00	-
240	494215.33	2161424.59	Картометрический	1.00	-
372	494288.50	2161822.38	Картометрический	1.00	-
373	494294.07	2161866.21	Картометрический	1.00	-
374	494301.81	2161939.40	Картометрический	1.00	-
375	494301.96	2161940.77	Картометрический	1.00	-
376	494305.98	2161979.29	Картометрический	1.00	-
377	494311.87	2162035.65	Картометрический	1.00	-
378	494296.05	2162062.52	Картометрический	1.00	-
379	494286.05	2161979.06	Картометрический	1.00	-
380	494220.74	2162057.87	Картометрический	1.00	-
381	494182.52	2162090.91	Картометрический	1.00	-
382	494141.98	2162132.08	Картометрический	1.00	-
383	494118.80	2162165.14	Картометрический	1.00	-
384	494117.13	2162179.19	Картометрический	1.00	-
385	494119.42	2162199.01	Картометрический	1.00	-
386	494116.26	2162222.27	Картометрический	1.00	-
387	494103.93	2162262.50	Картометрический	1.00	-
388	494088.14	2162292.08	Картометрический	1.00	-
389	494070.26	2162315.72	Картометрический	1.00	-
390	494047.01	2162337.56	Картометрический	1.00	-
391	494026.06	2162354.79	Картометрический	1.00	-
392	493986.63	2162385.18	Картометрический	1.00	-
393	493948.95	2162423.31	Картометрический	1.00	-
394	493915.36	2162461.42	Картометрический	1.00	-
395	493869.59	2162515.20	Картометрический	1.00	-
396	493832.23	2162544.29	Картометрический	1.00	-
397	493784.55	2162550.04	Картометрический	1.00	-
398	493733.89	2162534.25	Картометрический	1.00	-
399	493620.57	2162470.78	Картометрический	1.00	-
400	493620.35	2162470.68	Картометрический	1.00	-
401	493516.47	2162423.94	Картометрический	1.00	-
402	493654.57	2162304.44	Картометрический	1.00	-
403	493687.78	2162269.96	Картометрический	1.00	-
404	493708.91	2162249.82	Картометрический	1.00	-
405	493774.59	2162260.69	Картометрический	1.00	-
406	493803.56	2162230.12	Картометрический	1.00	-

1	2	3	4	5	6
407	494134.31	2161924.68	Картометрический	1.00	-
372	494288.50	2161822.38	Картометрический	1.00	-
408	494241.68	2161998.82	Картометрический	1.00	-
409	494238.16	2162005.72	Картометрический	1.00	-
410	494231.26	2162002.20	Картометрический	1.00	-
411	494234.78	2161995.30	Картометрический	1.00	-
408	494241.68	2161998.82	Картометрический	1.00	-
3. Сведения о характерных точках части (частей) границы объекта					
Обозначение характерных точек части границы	Координаты, м		Метод определения координат характерной точки	Средняя квадратическая погрешность положения характерной точки (Mt), м	Описание обозначения точки на местности (при наличии)
	X	Y			
1	2	3	4	5	6
Часть №					
-	-	-	-	-	-

Раздел 4

План границ объекта

Схема расположения листов плана границ объекта



Масштаб 1:25000

Используемые условные знаки и обозначения:




границы территориальной зоны

Лист № 1

область и номер листа плана границ объекта

Руководитель БУВО «Нормативно-проектный центр»

Подпись  Ю.В. Шалыгина Дата « 12 » октября 2022 г.



Место для оттиска печати (при наличии) лица, составившего описание местоположения границ объекта







Масштаб 1:2000

Исполнение условных знаков и обозначений:



-  граница кураторской зоны
 характерная точка границ кураторской зоны

Руководитель Ю.В. Шаламова
 Подпись:  Ю.В. Шаламова Дата: 9.12.2022г.
 Место для штампа: 



Масштаб 1:2000

Визуализация условных знаков и обозначений:

-  граница кадастрового участка
-  точка в соответствии с кадастровым планом

Руководитель БУФО «Бюро геоинформационный центр»
Платьев С.А. (подпись)
Место, дата и подпись специалиста, осуществляющего подготовку и оформление графика проекта

План № 12 от 04/08/2022 г.

Место, дата и подпись специалиста, осуществляющего подготовку и оформление графика проекта



№ 443/2008

№ 1/2008
 1/2008
 1/2008

