



ДЕПАРТАМЕНТ  
АРХИТЕКТУРЫ И ГРАДОСТРОИТЕЛЬСТВА  
ВОРОНЕЖСКОЙ ОБЛАСТИ

Правовое управление правительства  
Воронежской области

ЗАРЕГИСТРИРОВАНО

« 29 » 05 2023 г.

Регистрационный номер № 548

ПРИКАЗ

16.05.2023

№ 45-01-04/357

г. Воронеж

**Об утверждении правил землепользования и застройки  
Бондаревского сельского поселения Кантемировского муниципального  
района Воронежской области**

В соответствии с Градостроительным кодексом Российской Федерации, Федеральным законом от 06.10.2003 № 131-ФЗ «Об общих принципах организации местного самоуправления в Российской Федерации», законами Воронежской области от 07.07.2006 № 61-ОЗ «О регулировании градостроительной деятельности в Воронежской области», от 20.12.2018 № 173-ОЗ «О перераспределении полномочий по утверждению правил землепользования и застройки между органами местного самоуправления поселений Воронежской области, городского округа город Нововоронеж, Борисоглебского городского округа и исполнительными органами государственной власти Воронежской области», постановлениями Правительства Воронежской области от 31.12.2014 № 1240 «Об утверждении Положения о департаменте архитектуры и градостроительства Воронежской области», от 19.10.2022 № 753 «Об определении случаев принятия решений по вопросам градостроительной деятельности без проведения общественных обсуждений или публичных слушаний», на основании приказа департамента архитектуры и градостроительства Воронежской области от 30.12.2019 № 45-01-04/900 «О подготовке проектов правил землепользования и

застройки поселений Богучарского, Бутурлиновского, Грибановского, Калачеевского, Каменского, Кантемировского, Нижнедевицкого, Новохопёрского, Острогжского, Петропавловского, Поворинского, Репьёвского, Россошанского, Таловского, Терновского и Эртильского муниципальных районов и Борисоглебского городского округа Воронежской области», с учетом решения о результатах публичных слушаний от 17.01.2023

п р и к а з ы в а ю:

1. Утвердить прилагаемые правила землепользования и застройки Бондаревского сельского поселения Кантемировского муниципального района Воронежской области.

2. Признать утратившими силу следующие решения Совета народных депутатов Бондаревского сельского поселения Кантемировского муниципального района Воронежской области:

- от 21.09.2017 № 94 «Об утверждении Правил землепользования и застройки Бондаревского сельского поселения Кантемировского муниципального района Воронежской области»;

- от 26.09.2018 № 138 «О внесении изменений и дополнений в решение Совета народных депутатов Бондаревского сельского поселения от 21.09.2017 года № 94 «Об утверждении Правил землепользования и застройки Бондаревского сельского поселения Кантемировского муниципального района Воронежской области».

3. Контроль исполнения настоящего приказа возложить на заместителя руководителя департамента архитектуры и градостроительства Воронежской области – начальника отдела территориального планирования Беляеву С.М.

Руководитель департамента  
архитектуры и градостроительства  
Воронежской области



А.А. Еренков

Приложение

УТВЕРЖДЕНЫ  
приказом департамента  
архитектуры и градостроительства  
Воронежской области  
от 16.05.2023 № 45-01-04/357

**ПРАВИЛА ЗЕМЛЕПОЛЬЗОВАНИЯ И ЗАСТРОЙКИ  
БОНДАРЕВСКОГО СЕЛЬСКОГО ПОСЕЛЕНИЯ  
КАНТЕМИРОВСКОГО МУНИЦИПАЛЬНОГО РАЙОНА  
ВОРОНЕЖСКОЙ ОБЛАСТИ**

**ЧАСТЬ I. ПОРЯДОК ПРИМЕНЕНИЯ ПРАВИЛ  
ЗЕМЛЕПОЛЬЗОВАНИЯ И ЗАСТРОЙКИ И ВНЕСЕНИЯ В НИХ  
ИЗМЕНЕНИЙ**

**Раздел I. Общие положения**

**1. Предмет регулирования и цели подготовки правил  
землепользования и застройки Бондаревского сельского поселения  
Кантемировского муниципального района Воронежской области**

1. Правила землепользования и застройки Бондаревского сельского поселения Кантемировского муниципального района Воронежской области (далее – Правила) являются документом градостроительного зонирования, который утверждается нормативным правовым актом департамента архитектуры и градостроительства Воронежской области и в котором устанавливаются территориальные зоны, градостроительные регламенты, порядок применения такого документа и порядок внесения в него изменений.

2. Правила разработаны в соответствии с Градостроительным кодексом Российской Федерации (далее – ГрК РФ), Земельным кодексом Российской Федерации, Федеральным законом от 06.10.2003 № 131-ФЗ «Об общих принципах организации местного самоуправления в Российской Федерации», иными нормативными правовыми актами Российской Федерации, Воронежской области, муниципальными правовыми актами

муниципального образования с учетом положений нормативных актов и документов, определяющих основные направления социально-экономического и градостроительного развития муниципального образования, а также сведений Единого государственного реестра недвижимости, сведений, документов и материалов, содержащихся в государственных информационных системах обеспечения градостроительной деятельности.

3. Правила разработаны в целях:

- создания условий для устойчивого развития территории муниципального образования, сохранения окружающей среды и объектов культурного наследия;

- создания условий для планировки территории муниципального образования;

- обеспечения прав и законных интересов физических и юридических лиц, в том числе правообладателей земельных участков и объектов капитального строительства;

- создания условий для привлечения инвестиций, в том числе путем предоставления возможности выбора наиболее эффективных видов разрешенного использования земельных участков и объектов капитального строительства.

## **2. Основные понятия, используемые в Правилах**

В настоящих Правилах используются основные понятия, установленные законодательством Российской Федерации.

## **3. Сфера применения Правил**

1. Действие настоящих Правил распространяется на всю территорию Бондаревского сельского поселения Кантемировского муниципального района Воронежской области. Правила обязательны для соблюдения органами государственной власти, органами местного самоуправления, физическими и юридическими лицами, при осуществлении ими градостроительной деятельности на территории Бондаревского

сельского поселения Кантемировского муниципального района Воронежской области.

2. Настоящие Правила применяются наряду с:

– техническими регламентами и иными обязательными требованиями, установленными в соответствии с законодательством в целях обеспечения безопасности жизни и здоровья людей, надежности и безопасности зданий, строений и сооружений, сохранения окружающей природной среды и объектов культурного наследия;

– региональными и местными нормативами градостроительного проектирования.

#### **4. Содержание и порядок применения Правил**

1. Правила включают в себя:

- 1) порядок их применения и внесения изменений в Правила;
- 2) карту градостроительного зонирования;
- 3) градостроительные регламенты.

Обязательным приложением к настоящим Правилам являются сведения о границах территориальных зон, которые должны содержать графическое описание местоположения границ территориальных зон, перечень координат характерных точек этих границ в системе координат, используемой для ведения Единого государственного реестра недвижимости.

2. Порядок применения Правил и внесения в них изменений включает в себя положения:

1) о регулировании землепользования и застройки;

2) об изменении видов разрешенного использования земельных участков и объектов капитального строительства физическими и юридическими лицами;

3) о подготовке документации по планировке территории органами местного самоуправления;

4) о проведении общественных обсуждений или публичных слушаний по вопросам землепользования и застройки;

- 5) о внесении изменений в Правила;
- 6) о регулировании иных вопросов землепользования и застройки.

#### **5. Использование объектов недвижимости, не соответствующих настоящим Правилам**

1. Земельные участки или объекты капитального строительства, виды разрешенного использования, предельные (минимальные и (или) максимальные) размеры и предельные параметры которых не соответствуют градостроительному регламенту, могут использоваться без установления срока приведения их в соответствие с градостроительным регламентом, за исключением случаев, если использование таких земельных участков и объектов капитального строительства опасно для жизни или здоровья человека, для окружающей среды, объектов культурного наследия.

2. Реконструкция указанных в подпункте 1 настоящего пункта объектов капитального строительства может осуществляться только путем приведения таких объектов в соответствие с градостроительным регламентом или путем уменьшения их несоответствия предельным параметрам разрешенного строительства, реконструкции. Изменение видов разрешенного использования указанных земельных участков и объектов капитального строительства может осуществляться путем приведения их в соответствие с видами разрешенного использования земельных участков и объектов капитального строительства, установленными градостроительным регламентом.

3. В случае если использование указанных в подпункте 1 настоящего пункта земельных участков и объектов капитального строительства продолжается и опасно для жизни или здоровья человека, для окружающей среды, объектов культурного наследия, в соответствии с федеральными законами может быть наложен запрет на использование таких земельных участков и объектов.

## **6. Открытость и доступность информации о землепользовании и застройке**

1. Настоящие Правила являются открытыми и общедоступными.
2. Настоящие Правила подлежат опубликованию в порядке, установленном для официального опубликования нормативных правовых актов Воронежской области, и размещению в федеральной государственной информационной системе территориального планирования и в государственной информационной системе обеспечения градостроительной деятельности.

## **Раздел 2. Положения о регулировании землепользования и застройки**

### **7. Перераспределение полномочий между органами местного самоуправления Бондаревского сельского поселения Кантемировского муниципального района Воронежской области и департаментом архитектуры и градостроительства Воронежской области**

1. На основании Закона Воронежской области от 20.12.2018 № 173-ОЗ «О перераспределении полномочий по утверждению правил землепользования и застройки между органами местного самоуправления поселений Воронежской области, городского округа город Нововоронеж, Борисоглебского городского округа и исполнительными органами государственной власти Воронежской области» (далее – Закон Воронежской области) и в соответствии со статьей 8.2 ГрК РФ, частью 3 статьи 6 Федерального закона от 21.12.2021 № 414-ФЗ «Об общих принципах организации публичной власти в субъектах Российской Федерации», частью 1.2 статьи 17 Федерального закона от 06.10.2003 № 131-ФЗ «Об общих принципах организации местного самоуправления в Российской Федерации» полномочия по утверждению Правил перераспределены между органами местного самоуправления Бондаревского сельского поселения Кантемировского муниципального района Воронежской области и департаментом архитектуры и градостроительства Воронежской области

(далее – Уполномоченный орган) на срок, установленный Законом Воронежской области.

2. После истечения срока, указанного в Законе Воронежской области, полномочия Уполномоченного органа, предусмотренные настоящими Правилами, осуществляются органами местного самоуправления Бондаревского сельского поселения Кантемировского муниципального района Воронежской области в соответствии с требованиями ГрК РФ.

#### **8. Полномочия Уполномоченного органа по вопросам землепользования и застройки**

1. Полномочия Уполномоченного органа по вопросам землепользования и застройки включают:

1) принятие решений о подготовке проекта Правил, о подготовке проекта о внесении изменений в Правила;

2) утверждение Правил, утверждение внесения изменений в Правила;

3) принятие решений о предоставлении разрешений на условно разрешенный вид использования объектов капитального строительства или земельного участка;

4) принятие решений о предоставлении разрешения на отклонение от предельных параметров разрешенного строительства, реконструкции объектов капитального строительства;

5) иные полномочия в соответствии с действующим законодательством.

#### **9. Комиссия по подготовке проектов Правил**

1. Комиссия по подготовке проектов правил землепользования и застройки поселений Воронежской области, городского округа город Нововоронеж, Борисоглебского городского округа (далее – Комиссия) является специально созданным постоянно действующим коллегиальным органом при Уполномоченном органе в целях реализации полномочий,

указанных в пункте 8 настоящих Правил, перераспределенных в соответствии с Законом Воронежской области и обеспечения выполнения задач градостроительного зонирования.

2. Комиссия создается и прекращает свою деятельность приказом Уполномоченного органа.

3. Состав и порядок деятельности Комиссии утверждается приказом Уполномоченного органа.

### **Раздел 3. Положения об изменении видов разрешенного использования земельных участков и объектов капитального строительства физическими и юридическими лицами**

#### **10. Изменение видов разрешенного использования земельных участков и объектов капитального строительства**

1. Для каждой из установленных настоящими Правилами территориальных зон могут устанавливаться основные, условно разрешенные и вспомогательные виды разрешенного использования земельных участков и объектов капитального строительства.

2. Изменение одного вида разрешенного использования земельных участков и объектов капитального строительства на другой вид такого использования осуществляется в соответствии с градостроительным регламентом при условии соблюдения требований технических регламентов.

3. Основные и вспомогательные виды разрешенного использования земельных участков и объектов капитального строительства правообладателями земельных участков и объектов капитального строительства, за исключением органов государственной власти, органов местного самоуправления, государственных и муниципальных учреждений, государственных и муниципальных унитарных предприятий, выбираются самостоятельно без дополнительных разрешений и согласования.

4. Решения об изменении одного вида разрешенного использования земельных участков и объектов капитального строительства, расположенных

на землях, на которые действие градостроительных регламентов не распространяется или для которых градостроительные регламенты не устанавливаются, на другой вид такого использования принимаются в соответствии с федеральными законами.

#### **11. Предоставление разрешения на условно разрешенный вид использования земельного участка или объекта капитального строительства**

1. Физическое или юридическое лицо, заинтересованное в предоставлении разрешения на условно разрешенный вид использования земельного участка или объекта капитального строительства (далее - разрешение на условно разрешенный вид использования), направляет заявление о предоставлении разрешения на условно разрешенный вид использования в Комиссию. Заявление о предоставлении разрешения на условно разрешенный вид использования может быть направлено в форме электронного документа, подписанного электронной подписью в соответствии с требованиями Федерального закона от 06.04.2011 № 63-ФЗ «Об электронной подписи».

2. Порядок предоставления разрешения на условно разрешенный вид использования земельного участка или объекта капитального строительства определен статьей 39 ГрК РФ.

3. Проект решения о предоставлении разрешения на условно разрешенный вид использования подлежит рассмотрению на общественных обсуждениях или публичных слушаниях, проводимых в порядке, установленном статьей 5.1 ГрК РФ, с учетом положений статьи 39 ГрК РФ.

#### **12. Предоставление разрешения на отклонение от предельных параметров разрешенного строительства, реконструкции объектов капитального строительства**

1. Правообладатели земельных участков, размеры которых меньше установленных градостроительным регламентом минимальных размеров земельных участков либо конфигурация, инженерно-геологические или иные характеристики которых неблагоприятны для застройки, вправе обратиться

за разрешениями на отклонение от предельных параметров разрешенного строительства, реконструкции объектов капитального строительства (далее также – разрешение на отклонение от предельных параметров).

2. Правообладатели земельных участков вправе обратиться за разрешениями на отклонение от предельных параметров разрешенного строительства, реконструкции объектов капитального строительства, если такое отклонение необходимо в целях однократного изменения одного или нескольких предельных параметров разрешенного строительства, реконструкции объектов капитального строительства, установленных градостроительным регламентом для конкретной территориальной зоны, не более чем на десять процентов.

3. Порядок предоставления разрешения на отклонение от предельных параметров определен статьей 40 ГрК РФ.

4. Проект решения о предоставлении разрешения на отклонение от предельных параметров подлежит рассмотрению на общественных обсуждениях или публичных слушаниях, проводимых в порядке, установленном статьей 5.1 ГрК РФ, с учетом положений статьи 39 ГрК РФ, за исключением случая, указанного в части 1.1 статьи 40 ГрК РФ.

#### **Раздел 4. Положения о подготовке документации по планировке территории органами местного самоуправления**

##### **13. Общие положения о подготовке документации по планировке территории**

1. Подготовка документации по планировке территории осуществляется в целях обеспечения устойчивого развития территорий, в том числе выделения элементов планировочной структуры, установления границ земельных участков, установления границ зон планируемого размещения объектов капитального строительства.

2. Подготовка документации по планировке территории осуществляется в соответствии с главой 5 ГрК РФ.

3. Состав и содержание документации по планировке территории определяется ГрК РФ.

#### **Раздел 5. Положения о проведении общественных обсуждений или публичных слушаний по вопросам землепользования и застройки**

##### **14. Общие положения о порядке проведения общественных обсуждений или публичных слушаний в сфере градостроительной деятельности**

1. В целях соблюдения права человека на благоприятные условия жизнедеятельности, прав и законных интересов правообладателей земельных участков и объектов капитального строительства по проектам правил землепользования и застройки, проектам планировки территории, проектам межевания территории, проектам, предусматривающим внесение изменений в один из указанных утвержденных документов, проектам решений о предоставлении разрешения на условно разрешенный вид использования земельного участка или объекта капитального строительства, проектам решений о предоставлении разрешения на отклонение от предельных параметров разрешенного строительства, реконструкции объектов капитального строительства в соответствии с уставом муниципального образования и (или) нормативным правовым актом представительного органа муниципального образования и с учетом положений ГрК РФ проводятся общественные обсуждения или публичные слушания, за исключением случаев, предусмотренных ГрК РФ и другими федеральными законами.

2. Порядок проведения общественных обсуждений или публичных слушаний определяется ГрК РФ, Уставом Бондаревского сельского поселения Кантемировского муниципального района Воронежской области и (или) нормативным правовым актом представительного органа муниципального образования.

## **Раздел 6. Положения о внесении изменений в Правила**

### **15. Основания и порядок внесения изменений в Правила**

1. Основания для рассмотрения вопроса о внесении изменений в настоящие Правила предусмотрены статьей 33 ГрК РФ.

2. Внесение изменений в Правила осуществляется в порядке, предусмотренном статьями 31 и 32 ГрК РФ, с учетом особенностей, установленных статьей 33 ГрК РФ.

## **Раздел 7. Положения о регулировании иных вопросов землепользования и застройки**

### **16. Общие принципы регулирования иных вопросов землепользования и застройки на территории Бондаревского сельского поселения Кантемировского муниципального района Воронежской области**

Иные вопросы землепользования и застройки на территории Бондаревского сельского поселения Кантемировского муниципального района Воронежской области регулируются законодательством Российской Федерации, Воронежской области, муниципальными правовыми актами Бондаревского сельского поселения Кантемировского муниципального района Воронежской области.

## **ЧАСТЬ II. КАРТА ГРАДОСТРОИТЕЛЬНОГО ЗОНИРОВАНИЯ**

### **17. Карты градостроительного зонирования**

1. Карта градостроительного зонирования территории Бондаревского сельского поселения Кантемировского муниципального района Воронежской области.



## ПРАВИЛА ЗЕМЛЕПОЛЬЗОВАНИЯ И ЗАСТРОЙКИ

### Карта градостроительного зонирования территории

Бондаревского сельского поселения Кантемировского муниципального района Воронежской области

#### УСЛОВНЫЕ ОБОЗНАЧЕНИЯ

##### Территориальные границы

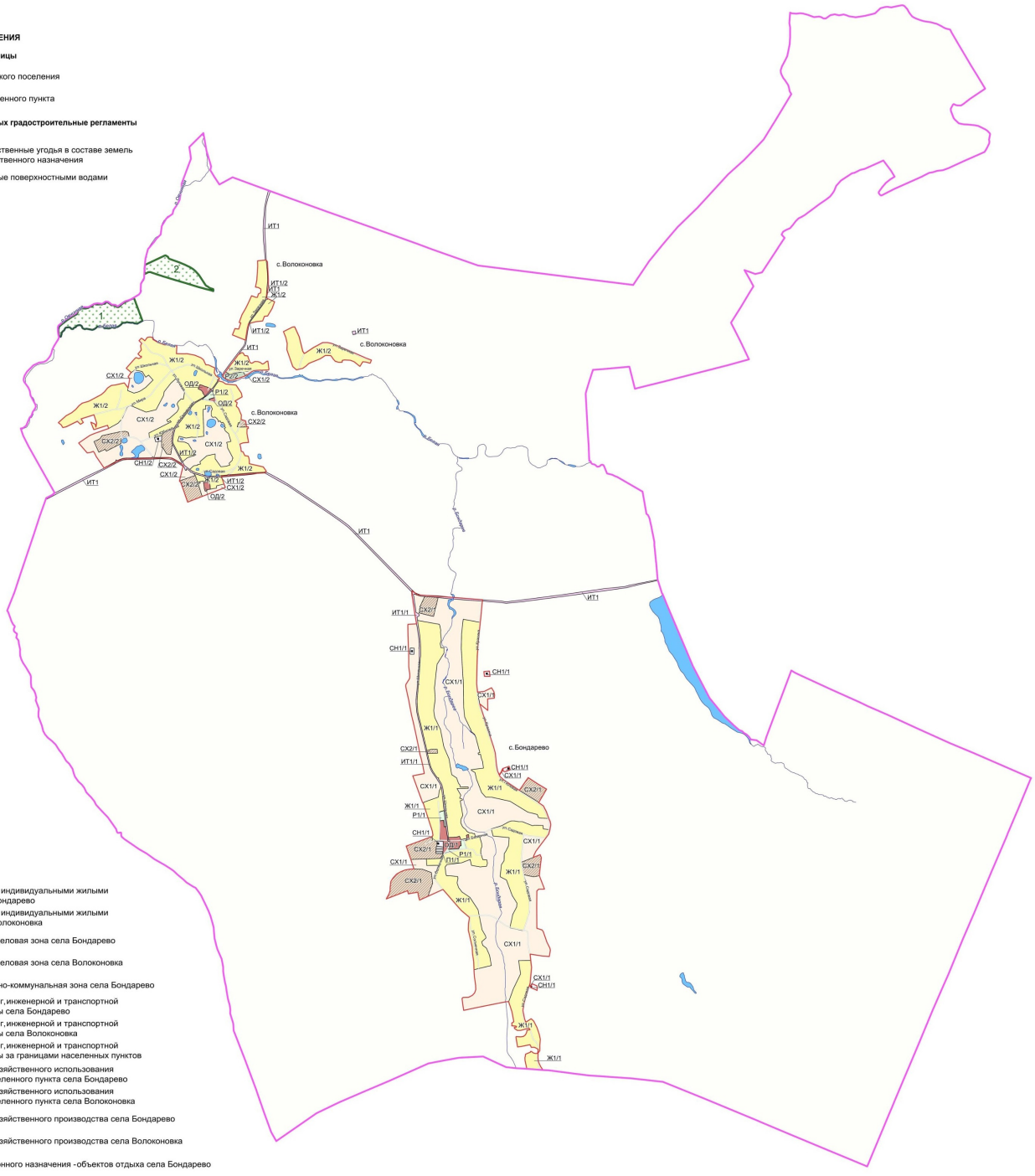
- Граница сельского поселения
- Граница населенного пункта

##### Территории, для которых градостроительные регламенты не устанавливаются

- Сельскохозяйственные угодья в составе земель сельскохозяйственного назначения
- Земли, покрытые поверхностными водами

##### Территориальные зоны

- Ж1/1 Зона застройки индивидуальными жилыми домами села Бондарево
  - Ж1/2 Зона застройки индивидуальными жилыми домами села Волоконовка
  - ОД1 Общественно-деловая зона села Бондарево
  - ОД2 Общественно-деловая зона села Волоконовка
  - Производственно-коммунальная зона села Бондарево
  - ИТ1/1 Зона улиц, дорог, инженерной и транспортной инфраструктуры села Бондарево
  - ИТ1/2 Зона улиц, дорог, инженерной и транспортной инфраструктуры села Волоконовка
  - ИТ1 Зона улиц, дорог, инженерной и транспортной инфраструктуры за границами населенных пунктов
  - СХ1/1 Зона сельскохозяйственного использования в границах населенного пункта села Бондарево
  - СХ1/2 Зона сельскохозяйственного использования в границах населенного пункта села Волоконовка
  - СХ2/1 Зона сельскохозяйственного производства села Бондарево
  - СХ2/2 Зона сельскохозяйственного производства села Волоконовка
  - Р1/1 Зона рекреационного назначения - объектов отдыха села Бондарево
  - Р1/2 Зона рекреационного назначения - объектов отдыха села Волоконовка
  - Р2/2 Зона природных территорий и защитного озеленения села Волоконовка
  - ОН1/1 Зона ритуальных объектов села Бондарево
  - ОН1/2 Зона ритуальных объектов села Волоконовка
- Объекты транспортной инфраструктуры**
- Улично-дорожная сеть населенного пункта
- Особо охраняемые природные территории**
- Территории, которые регламентируются положением об ООПТ



МАСШТАБ 1:25000  
0 250 500 1000 2000 м

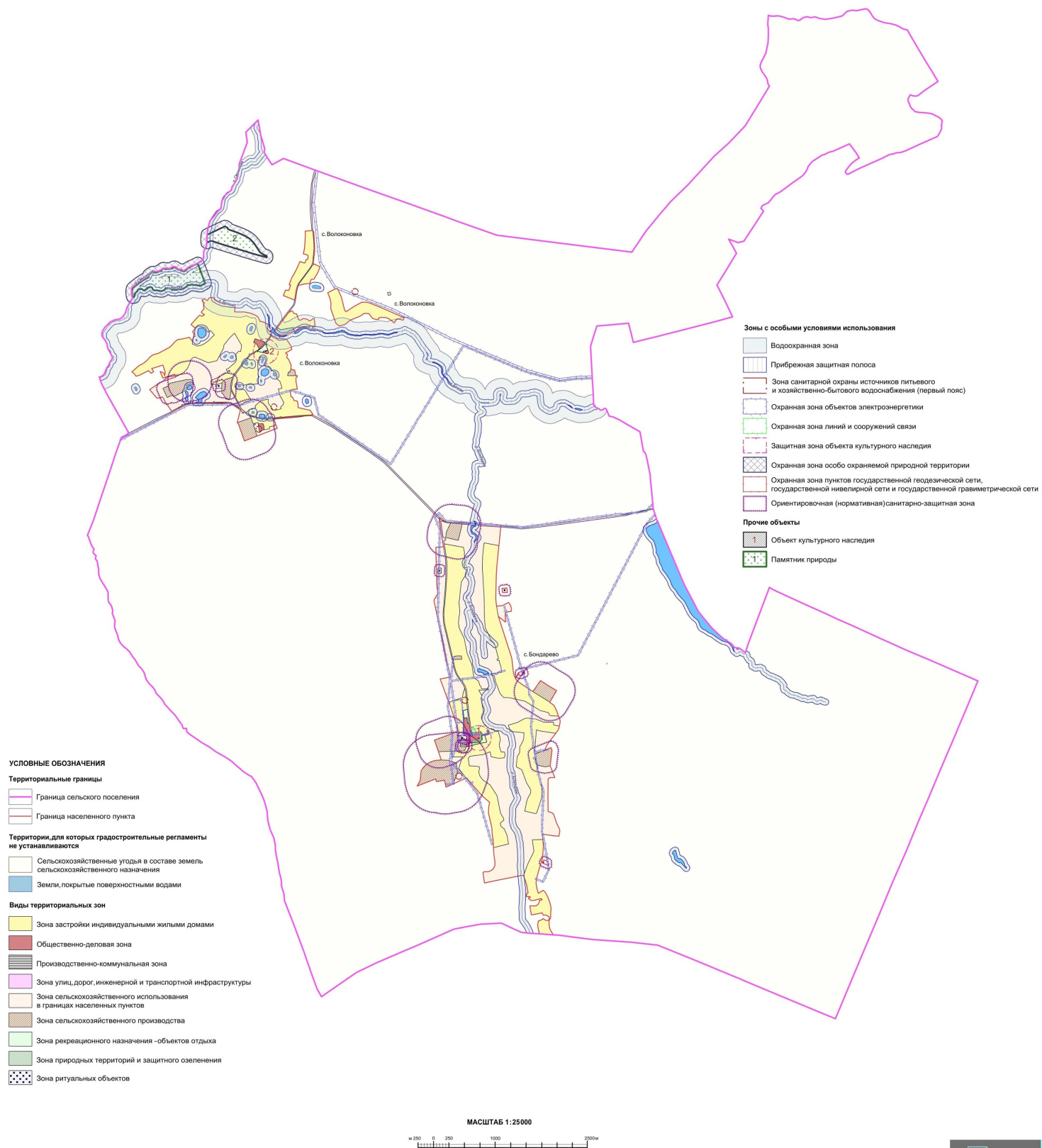


2. Карта градостроительного зонирования с отображением зон с особыми условиями использования территории Бондаревского сельского поселения Кантемировского муниципального района Воронежской области.



## ПРАВИЛА ЗЕМЛЕПОЛЬЗОВАНИЯ И ЗАСТРОЙКИ

Карта градостроительного зонирования с отображением зон с особыми условиями использования территории  
Бондаревского сельского поселения Кантемировского муниципального района Воронежской области



2.1. На территории Бондаревского сельского поселения Кантемировского муниципального района Воронежской области располагаются следующие особо охраняемые природные территории (далее – ООПТ):

№ п/п	Наименование ООПТ	Сведения о границах территории ООПТ	Сведения о границах охранной зоны ООПТ
1	2	3	4
1	Памятник природы областного значения «Урочище «Кругленькое»	Установлена постановлением Правительства Воронежской области от 29.10.2018 № 942 «Об утверждении границ и режимов особой охраны отдельных особо охраняемых природных территорий областного значения и о внесении изменений в отдельные постановления администрации и правительства Воронежской»	Установлена постановлением Правительства Воронежской области от 08.11.2019 № 1086 «О создании охранных зон отдельных особо охраняемых природных территорий областного значения»
2	Памятник природы областного значения «Луг у с. Волоконовка»	Установлена постановлением Правительства Воронежской области от 29.10.2018 № 942 «Об утверждении границ и режимов особой охраны отдельных особо охраняемых природных территорий областного значения и о внесении изменений в отдельные постановления администрации и правительства Воронежской»	Установлена постановлением Правительства Воронежской области от 08.11.2019 № 1086 «О создании охранных зон отдельных особо охраняемых природных территорий областного значения»

2.2. На территории Бондаревского сельского поселения Кантемировского муниципального района Воронежской области располагаются следующие объекты культурного наследия:

№ п/п	Наименование объекта культурного наследия	Сведения о границах территории объекта культурного наследия	Сведения о границах защитной зоны объекта культурного наследия	Сведения о границах зоны охраны объекта культурного наследия
1	2	3	4	5
1	Братская могила <sup>1</sup>	Не установлена	Установлена приказом управления по охране объектов культурного наследия Воронежской области от 06.11.2019 № 71-01-07/266 «Об утверждении графического описания местоположения границ (с перечнем координат характерных точек этих границ) защитных зон объектов культурного наследия, расположенных на территории Воронежской области» (далее – приказ от 06.11.2019 № 71-01-07/266)	Не установлена
2	Братская могила <sup>2</sup>	Не установлена	Установлена приказом от 06.11.2019 № 71-01-07/266	Не установлена

1- с. Бондарево, центр

2- с. Волоконовка, сквер

2.3. Кантемировский муниципальный район Воронежской области, согласно постановлению Правительства Воронежской области от 07.09.2022 № 606 «Об утверждении Перечня муниципальных образований Воронежской области, на территориях которых проходили боевые действия в период Великой Отечественной войны 1941 - 1945 годов и могут находиться непогребенные останки погибших при защите Отечества в период Великой Отечественной войны 1941 - 1945 годов», является территорией, на которой проходили боевые действия в период Великой Отечественной войны 1941 - 1945 годов и могут находиться непогребенные останки погибших при защите Отечества в период Великой Отечественной войны 1941 - 1945 годов.

В связи с этим, на территории Бондаревского сельского поселения Кантемировского муниципального района Воронежской области необходимо обеспечивать соблюдение требований Закона Российской Федерации от 14.01.1993 № 4292-1 «Об увековечении памяти погибших при защите Отечества» и Закона Воронежской области от 29.04.2016 № 45-ОЗ «Об

отдельных мерах по поддержке проведения поисковой работы на территории Воронежской области».

## 18. Перечень территориальных зон, установленных на карте градостроительного зонирования

1. Порядок установления территориальных зон определен статьей 34 ГрК РФ. На карте градостроительного зонирования установлены следующие виды территориальных зон:

Наименование территориальной зоны	Кодовое обозначение территориальной зоны
1	2
<b>Жилые зоны</b>	
Зона застройки индивидуальными жилыми домами	Ж1
<b>Общественно-деловые зоны</b>	
Общественно-деловая зона	ОД
<b>Производственные и коммунально-складские зоны</b>	
Производственно-коммунальная зона	П1
<b>Зоны инженерной и транспортной инфраструктуры</b>	
Зона улиц, дорог, инженерной и транспортной инфраструктуры	ИТ1
<b>Зоны сельскохозяйственного использования</b>	
Зона сельскохозяйственного использования в границах населенных пунктов	СХ1
Зона сельскохозяйственного производства	СХ2
<b>Зоны рекреационного назначения</b>	
Зона рекреационного назначения - объектов отдыха	Р1
Зона природных территорий и защитного озеленения	Р2
<b>Зоны специального назначения</b>	
Зона ритуальных объектов	СН1

2. Настоящими Правилами на территории Бондаревского сельского поселения Кантемировского муниципального района Воронежской области установлены следующие территориальные зоны:

Наименование территориальной зоны	Кодовое обозначение территориальной зоны
1	2
<b>Жилые зоны</b>	
Зона застройки индивидуальными жилыми домами села Бондарево	Ж1/1
Зона застройки индивидуальными жилыми домами села Волоконовка	Ж1/2
<b>Общественно-деловые зоны</b>	
Общественно-деловая зона села Бондарево	ОД/1
Общественно-деловая зона села Волоконовка	ОД/2
<b>Производственные и коммунально-складские зоны</b>	
Производственно-коммунальная зона села Бондарево	П1/1
<b>Зоны инженерной и транспортной инфраструктуры</b>	

<b>Наименование территориальной зоны</b>	<b>Кодовое обозначение территориальной зоны</b>
<b>1</b>	<b>2</b>
Зона улиц, дорог, инженерной и транспортной инфраструктуры села Бондарево	ИТ1/1
Зона улиц, дорог, инженерной и транспортной инфраструктуры села Волоконовка	ИТ1/2
Зона улиц, дорог, инженерной и транспортной инфраструктуры за границами населенных пунктов	ИТ1
<b>Зоны сельскохозяйственного использования</b>	
Зона сельскохозяйственного использования в границах населенного пункта села Бондарево	CX1/1
Зона сельскохозяйственного использования в границах населенного пункта села Волоконовка	CX1/2
Зона сельскохозяйственного производства села Бондарево	CX2/1
Зона сельскохозяйственного производства села Волоконовка	CX2/2
<b>Зоны рекреационного назначения</b>	
Зона рекреационного назначения - объектов отдыха села Бондарево	P1/1
Зона рекреационного назначения - объектов отдыха села Волоконовка	P1/2
Зона природных территорий и защитного озеленения села Волоконовка	P2/2
<b>Зоны специального назначения</b>	
Зона ритуальных объектов села Бондарево	СН1/1
Зона ритуальных объектов села Волоконовка	СН1/2

3. Сведения о границах территориальных зон, содержащие графическое описание местоположения границ территориальных зон, перечень координат характерных точек границ территориальных зон села Бондарево, являются приложением № 1 к настоящим Правилам.

4. Сведения о границах территориальных зон, содержащие графическое описание местоположения границ территориальных зон, перечень координат характерных точек границ территориальных зон села Волоконовка, являются приложением № 2 к настоящим Правилам.

5. Сведения о границах территориальных зон, содержащие графическое описание местоположения границ территориальных зон, перечень координат характерных точек границ территориальных зон, расположенных за границами населенных пунктов на территории Бондаревского сельского поселения, являются приложением № 3 к настоящим Правилам.

### **ЧАСТЬ III. ГРАДОСТРОИТЕЛЬНЫЕ РЕГЛАМЕНТЫ**

#### **19. Общие положения о градостроительном регламенте**

1. Градостроительным регламентом определяется правовой режим земельных участков, равно как всего, что находится над и под поверхностью земельных участков и используется в процессе их застройки и последующей эксплуатации объектов капитального строительства.

2. Действие градостроительного регламента распространяется в равной мере на все земельные участки и объекты капитального строительства, расположенные в пределах границ территориальной зоны, обозначенной на карте градостроительного зонирования.

3. Земли и земельные участки, на которые действие градостроительных регламентов не распространяется или для которых градостроительные регламенты не устанавливаются, определены статьей 36 ГрК РФ.

#### **20. Виды разрешенного использования**

1. Разрешенное использование земельных участков и объектов капитального строительства может быть следующих видов:

- основные виды разрешенного использования;
- условно разрешенные виды использования;
- вспомогательные виды разрешенного использования,

допустимые только в качестве дополнительных по отношению к основным видам разрешенного использования и условно разрешенным видам использования и осуществляемые совместно с ними.

2. Виды разрешенного использования (далее – ВРИ) земельных участков в настоящих Правилах определяются в соответствии с приказом Федеральной службы государственной регистрации, кадастра и картографии от 10.11.2020 № П/0412 «Об утверждении классификатора видов разрешенного использования земельных участков».

**21. Градостроительные регламенты территориальных зон**  
**1. Градостроительные регламенты территориальных зон Ж1/1, Ж1/2**

№ п/п	Код ВРИ	Наименование ВРИ	Предельные (минимальные и (или) максимальные) размеры земельных участков, в том числе их площадь, м2		6	7	8	
			min	max				
<b>1</b>	<b>2</b>	<b>3</b>	<b>4</b>	<b>5</b>	<b>6</b>	<b>7</b>	<b>8</b>	
<b>ОСНОВНЫЕ ВИДЫ РАЗРЕШЕННОГО ИСПОЛЬЗОВАНИЯ ЗЕМЕЛЬНЫХ УЧАСТКОВ И ОБЪЕКТОВ КАПИТАЛЬНОГО СТРОИТЕЛЬСТВА</b>								
1	2.1	Для индивидуального жилищного строительства	400	5000	50%	3 этажа*	3 метра**	
2	2.3	Блокированная жилая застройка	80	3000	50%	3 этажа*	3 метра**; 0 метров – при примыкании к соседним зданиям	
3	2.2	Для ведения личного подсобного хозяйства (приусадебный земельный участок)	300	5000	30%	3 этажа*	3 метра**	
4	1.19	Сенокосение	600	50000	0%			
5	1.20	Выпас сельскохозяйственных животных	300	50000	0%			
6	2.7.2	Размещение гаражей для собственных нужд	не подлежат установлению					
7	3.1.1	Предоставление коммунальных услуг	не подлежат установлению		не подлежат установлению			
8	3.1.2	Административные здания организаций, обеспечивающих предоставление коммунальных услуг	не подлежат установлению		60%	3 этажа	3 метра	
9	3.2.2	Оказание социальной помощи населению	не подлежат установлению		60%	3 этажа	3 метра	
10	3.2.3	Оказание услуг связи	не подлежат установлению		60%	3 этажа	3 метра	
11	3.4.1	Амбулаторно-поликлиническое обслуживание	не подлежат установлению		60%	3 этажа	3 метра	

№ п/п	Код ВРИ	Наименование ВРИ	Предельные (минимальные и (или) максимальные) размеры земельных участков, в том числе их площадь, м2		Максимальный процент застройки в границах земельного участка	Предельное количество этажей или предельная высота зданий, строений, сооружений	Минимальные отступы от границ земельных участков в целях определения мест допустимого размещения зданий, строений, сооружений, за пределами которых запрещено строительство зданий, строений, сооружений
			min	max			
1	2	3	4	5	6	7	8
12	3.5.1	Дошкольное, начальное и среднее общее образование	не подлежат установлению				3 метра
13	3.6.2.	Парки культуры и отдыха	не подлежат установлению				
14	5.1.3	Площадки для занятий спортом	не подлежат установлению				
15	9.3	Историко-культурная деятельность	не подлежат установлению				
16	11.0	Водные объекты	не подлежат установлению				
17	11.1	Общее пользование водными объектами	не подлежат установлению				
18	12.0	Земельные участки (территории) общего пользования	не подлежат установлению				
19	12.0.1	Улично-дорожная сеть	не подлежат установлению				
20	12.0.2	Благоустройство территории	не подлежат установлению				
<b>УСЛОВНО РАЗРЕШЕННЫЕ ВИДЫ ИСПОЛЬЗОВАНИЯ ЗЕМЕЛЬНЫХ УЧАСТКОВ И ОБЪЕКТОВ КАПИТАЛЬНОГО СТРОИТЕЛЬСТВА</b>							
21	2.1.1	Малозэтажная многоквартирная жилая застройка	600 не подлежит установлению		45%	4 этажа	6 метров
22	2.7.1	Хранение автотранспорта	не подлежат установлению				
23	3.2.4	Общеклассия	600 не подлежат установлению		45%	4 этажа	6 метров
24	3.3	Бытовое обслуживание	200 5000		60%	3 этажа	3 метра
25	3.6.1	Объекты культурно-досуговой деятельности	200 5000		60%	3 этажа	3 метра
26	3.7.1	Осушительные религиозных обрядов	не подлежат установлению				3 метра
27	3.8.1	Государственное управление	не подлежат установлению		60%	4 этажа	3 метра
28	3.10.1	Амбулаторное ветеринарное обслуживание	200 5000		60%	3 этажа	3 метра

№ п/п	Код ВРИ	Наименование ВРИ	Предельные (минимальные и (или) максимальные) размеры земельных участков, в том числе их площадь, м2		Максимальный процент застройка в границах земельного участка	Предельное количество этажей или предельная высота зданий, строений, сооружений	Минимальные отступы от границ земельных участков в целях определения мест допустимого размещения зданий, строений, сооружений, за пределами которых запрещено строительство зданий, строений, сооружений
			min	max			
1	2	3	4	5	6	7	8
29	4.1	Деловое управление	не подлежат установлению		60%	4 этажа	3 метра
30	4.4	Магазины	200	5000	60%	3 этажа	3 метра
31	4.5	Банковская и страховая деятельность	не подлежат установлению		60%	3 этажа	3 метра
32	4.6	Общественное питание	200	5000	50%	3 этажа	3 метра
33	4.7	Гостиничное обслуживание	600	не подлежат установлению	45%	4 этажа	6 метров
34	5.1.2	Обеспечение занятий спортом в помещениях	не подлежат установлению		45%	не подлежат установлению	3 метра
35	6.4	Пищевая промышленность	не подлежат установлению	5000	не подлежат установлению	15 метров	3 метра
36	13.1	Ведение огородничества	100	4500	0%	не подлежат установлению	
37	13.2	Ведение садоводства	400	2000	30%	3 этажа	3 метра

\* для вспомогательных выходов – 1 этаж;

\*\* от вспомогательных выходов – 1 метр.

Не допускается размещать со стороны улицы вспомогательные строения, за исключением гаражей. Допускается блокировка хозяйственных построек на смежных земельных участках по взаимному согласию домовладельцев с учетом требований пожарной безопасности.

Ограничения использования земельных участков и объектов капитального строительства в зонах с особыми условиями использования территории устанавливаются в соответствии с законодательством Российской Федерации.

Перечень зон с особыми условиями использования территории и основания установления ограничений приведены в пункте 22 настоящих Правил.

## 2. Градостроительные регламенты территориальных зон ОДЛ, ОД/2

№ п/п	Код ВРИ	Наименование ВРИ	Предельные (минимальные и (или) максимальные) размеры земельных участков, в том числе их площадь, м <sup>2</sup>		Максимальный процент застройки в границах земельного участка	Предельное количество этажей или предельная высота зданий, строений, сооружений	Минимальные отступы от границ земельных участков в целях определения мест допустимого размещения зданий, строений, сооружений, за пределами которых запрещено строительство зданий, строений, сооружений
			min	max			
1	2	3	4	5	6	7	8
<b>ОСНОВНЫЕ ВИДЫ РАЗРЕШЕННОГО ИСПОЛЬЗОВАНИЯ ЗЕМЕЛЬНЫХ УЧАСТКОВ И ОБЪЕКТОВ КАПИТАЛЬНОГО СТРОИТЕЛЬСТВА</b>							
1	3.1.1	Предоставление коммунальных услуг	не подлежит установлению	5000		не подлежит установлению	
2	3.1.2	Административные здания организаций, обеспечивающих предоставление коммунальных услуг	не подлежит установлению		60%	не подлежит установлению	3 метра
3	3.2.1	Дома социального обслуживания	не подлежит установлению		60%	не подлежит установлению	6 метров
4	3.2.2	Оказание социальной помощи населению	не подлежит установлению		60%	не подлежит установлению	6 метров
5	3.2.3	Оказание услуг связи	не подлежит установлению		60%	не подлежит установлению	6 метров
6	3.3	Бытовое обслуживание	200	не подлежит установлению	60%	не подлежит установлению	6 метров
7	3.4.1	Амбулаторно-поликлиническое обслуживание	не подлежит установлению			не подлежит установлению	6 метров
8	3.4.2	Стационарное медицинское обслуживание	не подлежит установлению		45%	не подлежит установлению	6 метров
9	3.5.1	Дошкольное, начальное и среднее общее образование	не подлежит установлению			не подлежит установлению	6 метров

№ п/п	Код ВРИ	Наименование ВРИ	Предельные (минимальные и (или) максимальные) размеры земельных участков, в том числе их площадь, м <sup>2</sup>		Максимальный процент застройки в границах земельного участка	Предельное количество этажей или предельная высота зданий, строений, сооружений	Минимальные отступы от границ земельных участков в целях определения мест допустимого размещения зданий, строений, сооружений, за пределами которых запрещено строительство зданий, строений, сооружений
			min	max			
1	2	3	4	5	6	7	8
10	3.5.2	Среднее и высшее профессиональное образование	800	не подliegt установлению	45%	не подliegt установлению	6 метров
11	3.6.1	Объекты культурно-досуговой деятельности	не подliegt установлению	не подliegt установлению	60%	не подliegt установлению	6 метров
12	3.6.2.	Парки культуры и отдыха	не подliegt установлению	не подliegt установлению			
13	3.7.1	Осуществление религиозных обрядов	не подliegt установлению	не подliegt установлению			6 метров
14	3.8.1	Государственное управление	не подliegt установлению	не подliegt установлению	60%	не подliegt установлению	6 метров
15	3.10.1	Амбулаторное ветеринарное обслуживание	не подliegt установлению	не подliegt установлению	60%	не подliegt установлению	6 метров
16	4.1	Деловое управление	не подliegt установлению	не подliegt установлению	50%	не подliegt установлению	3 метра
17	4.3	Рынки	не подliegt установлению	не подliegt установлению	45%	не подliegt установлению	6 метров
18	4.4	Магазины	200	не подliegt установлению	60%	не подliegt установлению	3 метра
19	4.5	Банковская и страховая деятельность	не подliegt установлению	не подliegt установлению	60%	не подliegt установлению	6 метров
20	4.6	Общественное питание	400	не подliegt установлению	50%	не подliegt установлению	6 метров
21	4.7	Гостиничное обслуживание	600	не подliegt установлению	45%	не подliegt установлению	6 метров
22	4.9	Служебные гаражи	не подliegt установлению	не подliegt установлению			3 метра
23	4.10	Выставочно-приорочная деятельность	800	не подliegt установлению	45%	не подliegt установлению	6 метров
24	5.1.2	Обеспечение занятий спортом в помещениях	не подliegt установлению	не подliegt установлению	45%	не подliegt установлению	6 метров

№ п/п	Код ВРИ	Наименование ВРИ	Предельные (минимальные и (или) максимальные) размеры земельных участков, в том числе их площадь, м <sup>2</sup>		Максимальный процент застройки в границах земельного участка	Предельное количество этажей или предельная высота зданий, строений, сооружений	Минимальные отступы от границ земельных участков в целях определения мест допустимого размещения зданий, строений, сооружений, за пределами которых запрещено строительство зданий, строений, сооружений
			min	max			
1	2	3	4	5	6	7	8
25	5.1.3	Площадки для занятий спортом	не подлежат установлению				
26	8.3	Обеспечение визуального правопорядка	не подлежат установлению				3 метра
27	9.3	Историко-культурная ценность	не подлежат установлению				
28	12.0	Земельные участки (территории) общего пользования	не подлежат установлению				
29	12.0.1	Улично-дорожная сеть	не подлежат установлению				
30	12.0.2	Благоустройство территории	не подлежат установлению				
<b>УСЛОВНО РАЗРЕШЕННЫЕ ВИДЫ ИСПОЛЬЗОВАНИЯ ЗЕМЕЛЬНЫХ УЧАСТКОВ И ОБЪЕКТОВ КАПИТАЛЬНОГО СТРОИТЕЛЬСТВА</b>							
31	2.1	Для индивидуального жилищного строительства	300	1000	50%	3-этаж*	3 метра**
32	2.1.1	Малоэтажная многоквартирная жилая застройка	600	не подлежат установлению	45%	4 этажа	6 метров
33	2.2	Для ведения личного подсобного хозяйства (приусадебный земельный участок)	300	5000	40%	3-этаж*	3 метра**
34	2.3	Блокированная жилая застройка	80	3000	50%	3-этаж*	3 метра**; 0 метров – при примыкании к соседним зданиям
35	2.7.1	Хранение автотранспорта	не подлежат установлению				1 метр
36	2.7.2	Размещение гаражей для собственных нужд	не подлежат установлению				
37	4.9.1.3	Автомобильные мойки	не подлежат установлению			1 этаж	3 метра

№ п/п	Код ВРИ	Наименование ВРИ	Предельные (минимальные и (или) максимальные) размеры земельных участков, в том числе их площадь, м <sup>2</sup>		Максимальный процент застройки в границах земельного участка	Предельное количество этажей или предельная высота зданий, строений, сооружений	Минимальные отступы от границ земельных участков в целях определения мест допустимого размещения зданий, строений, сооружений, за пределами которых запрещено строительство зданий, строений, сооружений
			min	max			
1	2	3	4	5	6	7	8
38	6.4	Пищевая промышленность	400	5000	50%	15 метров	3 метра

\* для вспомогательных видов – 1 этаж;

\*\* от вспомогательных видов – 1 метр.

Не допускается размещать со стороны улицы вспомогательные строения, за исключением гаражей. Допускается блокировка хозяйственных построек на смежных земельных участках по взаимному согласию домовладельцев с учетом требований пожарной безопасности.

Ограничения использования земельных участков и объектов капитального строительства в зонах с особыми условиями использования территории устанавливаются в соответствии с законодательством Российской Федерации. Перечень зон с особыми условиями использования территории и основания установления ограничений приведены в пункте 22 настоящих Правил.

## 3. Градостроительный регламент территориальной зоны П1/1

№ п/п	Код ВРИ	Наименование ВРИ	Предельные (минимальные и (или) максимальные) размеры земельных участков, в том числе их площадь, м <sup>2</sup>		6	7	8
			min	max			
1	2	3	4	5	6	7	8
<b>ОСНОВНЫЕ ВИДЫ РАЗРЕШЕННОГО ИСПОЛЬЗОВАНИЯ ЗЕМЕЛЬНЫХ УЧАСТКОВ И ОБЪЕКТОВ КАПИТАЛЬНОГО СТРОИТЕЛЬСТВА</b>							
1	1.15	Хранение и переработка сельскохозяйственной продукции	не подлежат установлению				3 метра
2	1.18	Обеспечение сельскохозяйственного производства	не подлежат установлению				3 метра
3	2.7.1	Хранение автотранспорта	не подлежат установлению				1 метр
4	3.1	Коммунальное обслуживание	не подлежат установлению				
5	3.3	Бытовое обслуживание	2(0)	не подлежит установлению	60%	не подлежит установлению	3 метра
6	3.10	Ветеринарное обслуживание	не подлежат установлению	не подлежат установлению	60%	не подлежит установлению	3 метра
7	4.1	Деловое управление	не подлежат установлению	не подлежат установлению	60%	не подлежит установлению	3 метра
8	4.2	Объекты торговли (торговые центры, торговые развлекательные центры (комплексы))	23(0)	не подлежит установлению	40%	не подлежит установлению	6 метров
9	4.4	Магазины	2(0)	не подлежит установлению	50%	не подлежит установлению	3 метра
10	4.9	Службные гаражи	не подлежат установлению				3 метра
11	4.9.1.1	Заправка транспортных средств	не подлежат установлению				3 метра
12	4.9.1.3	Автомобильные мойки	не подлежат установлению				3 метра
13	4.9.1.4	Ремонт автомобилей	не подлежат установлению				3 метра

Минимальные отступы от границ земельных участков в целях определения мест допустимого размещения зданий, строений, сооружений, за пределами которых запрещено строительство зданий, строений, сооружений

Предельное количество этажей или предельная высота зданий, строений, сооружений

Максимальный процент застройки в границах земельного участка

№ п/п	Код ВРИ	Наименование ВРИ	Предельные (минимальные и (или) максимальные) размеры земельных участков, в том числе их площадь, м <sup>2</sup>		Максимальный процент застройки в границах земельного участка	Предельное количество этажей или предельная высота зданий, строений, сооружений	Минимальные отступы от границ земельных участков в целях определения мест допустимого размещения зданий, строений, сооружений, за пределами которых запрещено строительство зданий, строений, сооружений	
			min	max				
1	2		4	5	6	7	8	
14	6.8	Связь	не подлежат установлению					3 метра
15	6.9	Склад	не подлежат установлению					3 метра
16	6.9.1	Складские площадки	не подлежат установлению					3 метра
17	8.3	Обеспечение внутреннего привопорядка	не подлежат установлению					3 метра
18	12.0	Земельные участки (территории) общего пользования	не подлежат установлению					
19	12.0.1	Улично-дорожная сеть	не подлежат установлению					
20	12.0.2	Благоустройство территории	не подлежат установлению					
<b>УСЛОВНО РАЗРЕШЕННЫЕ ВИДЫ ИСПОЛЬЗОВАНИЯ ЗЕМЕЛЬНЫХ УЧАСТКОВ И ОБЪЕКТОВ КАПИТАЛЬНОГО СТРОИТЕЛЬСТВА</b>								
21	4.6	Общественное питание	400	не подлежат установлению		50%	не подлежат установлению	3 метра
22	6.6	Строительная промышленность	не подлежат установлению					3 метра

Ограничения использования земельных участков и объектов капитального строительства в зонах с особыми условиями использования территории устанавливаются в соответствии с законодательством Российской Федерации. Перечень зон с особыми условиями использования территории и основания установления ограничений приведены в пункте 22 настоящих Правил.

## 4. Градостроительные регламенты территориальных зон ИТ1/1, ИТ1/2, ИТ1

№ п/п	Код ВРИ	Наименование ВРИ	Предельные (минимальные и (или) максимальные) размеры земельных участков, в том числе их площадь, м <sup>2</sup>		6	7	8
			4	5			
1	2	3	4	5	6	7	8
<b>ОСНОВНЫЕ ВИДЫ РАЗРЕШЕННОГО ИСПОЛЬЗОВАНИЯ ЗЕМЕЛЬНЫХ УЧАСТКОВ И ОБЪЕКТОВ КАПИТАЛЬНОГО СТРОИТЕЛЬСТВА</b>							
1	7.2.1	Размещение автомобильных дорог	не подлежат установлению				
2	7.2.3	Стоянки транспорта общего пользования	не подлежат установлению				
3	3.1.1	Предоставление коммунальных услуг	не подлежат установлению				
4	6.8	Связь	не подлежат установлению				3 метра
5	12.0	Земельные участки (территории) общего пользования	не подлежат установлению				
6	12.0.1	Улично-дорожная сеть	не подлежат установлению				
7	12.0.2	Благоустройство территории	не подлежат установлению				
<b>УСЛОВНО РАЗРЕШЕННЫЕ ВИДЫ ИСПОЛЬЗОВАНИЯ ЗЕМЕЛЬНЫХ УЧАСТКОВ И ОБЪЕКТОВ КАПИТАЛЬНОГО СТРОИТЕЛЬСТВА</b>							
8	4.9.1	Объекты дорожного сервиса	не подлежат установлению				3 метра
9	4.9.1.1	Заправка транспортных средств	не подлежат установлению			1 этаж	3 метра
10	4.9.1.2	Обеспечение дорожного оттока	6(И)	не подлежат установлению	45%	3 этажа	3 метра
11	4.9.1.3	Автомобильные мойки	не подлежат установлению			1 этаж	3 метра
12	4.9.1.4	Ремонт автомобилей	не подлежат установлению			1 этаж	3 метра

Ограничения использования земельных участков и объектов капитального строительства в зонах с особыми условиями использования территории устанавливаются в соответствии с законодательством Российской Федерации.

Перечень зон с особыми условиями использования территории и основания установления ограничений приведены в пункте 22 настоящих Правил.

### 5. Градостроительные регламенты территориальных зон СХ1/1, СХ1/2

№ п/п	Код ВРИ	Наименование ВРИ	Предельные (минимальные и (или) максимальные) размеры земельных участков, в том числе их площадь, м <sup>2</sup>		Максимальный процент застройки в границах земельного участка	Предельное количество этажей или предельная высота зданий, строений, сооружений	Минимальные отступы от границ земельных участков в целях определения мест допустимого размещения зданий, строений, сооружений, за пределами которых запрещено строительство зданий, строений, сооружений
			min	max			
1	2	3	4	5	6	7	8
<b>ОСНОВНЫЕ ВИДЫ РАЗРЕШЕННОГО ИСПОЛЬЗОВАНИЯ ЗЕМЕЛЬНЫХ УЧАСТКОВ И ОБЪЕКТОВ КАПИТАЛЬНОГО СТРОИТЕЛЬСТВА</b>							
1	1.2	Выращивание зерновых и иных сельскохозяйственных культур	не подлежат установлению				
2	1.3	Овощеводство	не подлежат установлению				
3	1.5	Садоводство	не подлежат установлению				
4	1.12	Пчеловодство	не подлежат установлению				
5	1.16	Владение личного подсобного хозяйства на <u>подлевых участках</u>	не подлежат установлению				
6	1.19	Сенокосение	не подлежат установлению				
7	1.20	Выпас сельскохозяйственных животных	не подлежат установлению				
8	3.1.1	Предоставление коммунальных услуг	не подлежат установлению				
9	11.0	Водные объекты	не подлежат установлению				
10	11.1	Общее пользование водными объектами	не подлежат установлению				
11	12.0	Земельные участки (территории) общего пользования	не подлежат установлению				
12	12.0.1	Улично-дорожная сеть	не подлежат установлению				
13	12.0.2	Благоустройство территории	не подлежат установлению				

№ п/п	Код ВРИ	Наименование ВРИ	Предельные (минимальные и (или) максимальные) размеры земельных участков, в том числе их площадь, м <sup>2</sup>		Максимальный процент застройки в границах земельного участка	Предельное количество этажей или предельная высота зданий, строений, сооружений	Минимальные отступы от границ земельных участков в целях определения мест допустимого размещения зданий, строений, сооружений, за пределами которых запрещено строительство зданий, строений, сооружений	
			min	max				
1	2	3	4	5	6	7	8	
14	13.1	Ведение огорода/дачного хозяйства	100	4500	0%	не подлежат установлению		
<b>УСЛОВНО РАЗРЕШЕННЫЕ ВИДЫ ИСПОЛЬЗОВАНИЯ ЗЕМЕЛЬНЫХ УЧАСТКОВ И ОБЪЕКТОВ КАПИТАЛЬНОГО СТРОИТЕЛЬСТВА</b>								
15	1.15	Хранение и переработка сельскохозяйственной продукции	не подлежат установлению					3 метра

Ограничения использования земельных участков и объектов капитального строительства в зонах с особыми условиями использования территории устанавливаются в соответствии с законодательством Российской Федерации. Перечень зон с особыми условиями использования территории и основания установления ограничений приведены в пункте 22 настоящих Правил.

## 6. Градостроительные регламенты территориальных зон СХ2/1, СХ2/2

№ п/п	Код ВРИ	Наименование ВРИ	Предельные (минимальные и (или) максимальные) размеры земельных участков, в том числе их площадь, м <sup>2</sup>		6	7	8
			min	max			
1	2	3	4	5	6	7	8
<b>ОСНОВНЫЕ ВИДЫ РАЗРЕШЕННОГО ИСПОЛЬЗОВАНИЯ ЗЕМЕЛЬНЫХ УЧАСТКОВ И ОБЪЕКТОВ КАПИТАЛЬНОГО СТРОИТЕЛЬСТВА</b>							
1	1.1	Растениеводство	не подлежат установлению				
2	1.1.2	Пчеловодство	не подлежат установлению				
3	1.1.5	Хранение и переработка сельскохозяйственной продукции	не подлежат установлению				3 метра
4	1.1.6	Ведение личного подсобного хозяйства на полевых участках	не подлежат установлению				
5	1.1.8	Обеспечение сельскохозяйственного производства	не подлежат установлению				3 метра
6	3.1.1	Предоставление коммунальных услуг	не подлежат установлению				
7	4.1	Деловое управление	не подлежат установлению		50%	не подлежат установлению	3 метра
8	4.4	Магазины	не подлежат установлению		50%	не подлежат установлению	3 метра
9	4.9.1.1	Заправка транспортных средств	не подлежат установлению		50%	не подлежат установлению	3 метра
10	6.9	Склад	не подлежат установлению		60%	не подлежат установлению	3 метра
11	6.9.1	Складские площадки	не подлежат установлению			не подлежат установлению	
12	12.0	Земельные участки (территории) общего пользования	не подлежат установлению			не подлежат установлению	
13	12.0.1	Улично-дорожная сеть	не подлежат установлению			не подлежат установлению	
14	12.0.2	Благоустройство территории	не подлежат установлению			не подлежат установлению	

Минимальные отступы от границ земельных участков в тех случаях, когда в них определены места размещения объектов размещения зданий, строений, сооружений, за пределами которых запрещено строительство зданий, строений, сооружений,

№ п/п	Код ВРИ	Наименование ВРИ	Предельные (минимальные и (или) максимальные) размеры земельных участков, в том числе их площадь, м <sup>2</sup>		Максимальный процент застройки в границах земельного участка	Предельное количество этажей или предельная высота зданий, строений, сооружений	Минимальные отступы от границ земельных участков в целях определения мест допустимого размещения зданий, строений, сооружений, за пределами которых запрещено строительство зданий, строений, сооружений
			min	max			
1	2	3	4	5	6	7	8
<b>УСЛОВНО РАЗРЕШЕННЫЕ ВИДЫ ИСПОЛЬЗОВАНИЯ ЗЕМЕЛЬНЫХ УЧАСТКОВ И ОБЪЕКТОВ КАПИТАЛЬНОГО СТРОИТЕЛЬСТВА</b>							
15	1.7	Животноводство	не подлежит установлению				3 метра
16	6.4	Пищевая промышленность	не подлежит установлению				3 метра
17	6.8	Связь	не подлежит установлению				3 метра

Ограничения использования земельных участков и объектов капитального строительства в зонах с особыми условиями использования территории устанавливаются в соответствии с законодательством Российской Федерации. Перечень зон с особыми условиями использования территории и основания установления ограничений приведены в пункте 22 настоящих Правил.

## 7. Градостроительные регламенты территориальных зон Р1/1, Р1/2

№ п/п	Код ВРИ	Наименование ВРИ	Предельные (минимальные и (или) максимальные) размеры земельных участков, в том числе их площадь, м <sup>2</sup>		6	7	8
			min	max			
<b>ОСНОВНЫЕ ВИДЫ РАЗРЕШЕННОГО ИСПОЛЬЗОВАНИЯ ЗЕМЕЛЬНЫХ УЧАСТКОВ И ОБЪЕКТОВ КАПИТАЛЬНОГО СТРОИТЕЛЬСТВА</b>							
1	3.6.2.	Парки культуры и отдыха	не подлежат установлению				
2	5.1.3.	Площадки для занятий спортом	не подлежат установлению				
3	5.2	Природно-оздоровительный туризм	не подлежат установлению				
4	9.1	Охрана природных территорий	не подлежат установлению				
5	9.3	Историко-культурная ценность	не подлежат установлению				
6	12.0.1	Улично-дорожная сеть	не подлежат установлению				
7	12.0.2	Благоустройство территории	не подлежат установлению				
8	3.1.1	Предоставление коммунальных услуг	не подлежат установлению				
<b>УСЛОВНО РАЗРЕШЕННЫЕ ВИДЫ ИСПОЛЬЗОВАНИЯ ЗЕМЕЛЬНЫХ УЧАСТКОВ И ОБЪЕКТОВ КАПИТАЛЬНОГО СТРОИТЕЛЬСТВА</b>							
9	3.6.1	Объекты культуры и досуговой деятельности	200	3000	45%	не подлежат установлению	3 метра
10	3.7.1	Осуществление религиозных обрядов	не подлежат установлению				3 метра
11	4.6	Общественное питание	200	1000	50%	не подлежат установлению	3 метра

Ограничения использования земельных участков и объектов капитального строительства в зонах с особыми условиями использования территории устанавливаются в соответствии с законодательством Российской Федерации.

Перечень зон с особыми условиями использования территории и основания установления ограничений приведены в пункте 22 настоящих Правил.

#### 8. Градостроительный регламент территориальной зоны P2/2

№ п/п	Код ВРИ	Наименование ВРИ	Предельные (минимальные и (или) максимальные) размеры земельных участков, в том числе их площадь, м <sup>2</sup>		Максимальный процент застройки в границах земельного участка	Предельное количество этажей или предельная высота зданий, строений, сооружений	Минимальные отступы от границ земельных участков в целях определения мест допустимого размещения зданий, строений, сооружений, за пределами которых запрещено строительство зданий, строений, сооружений	
			min	max				
1	2	3	4	5	6	7	8	
<b>ОСНОВНЫЕ ВИДЫ РАЗРЕШЕННОГО ИСПОЛЬЗОВАНИЯ ЗЕМЕЛЬНЫХ УЧАСТКОВ И ОБЪЕКТОВ КАПИТАЛЬНОГО СТРОИТЕЛЬСТВА</b>								
1	5.1.3	Площадки для занятий спортом	не подлежат установлению					
2	9.1	Охрана природных территорий	не подлежат установлению					
3	12.0.2	Благоустройство территории	не подлежат установлению					
<b>УСЛОВНО РАЗРЕШЕННЫЕ ВИДЫ ИСПОЛЬЗОВАНИЯ ЗЕМЕЛЬНЫХ УЧАСТКОВ И ОБЪЕКТОВ КАПИТАЛЬНОГО СТРОИТЕЛЬСТВА</b>								
4	3.1.1	Предоставление коммунальных услуг	не подлежат установлению					

Ограничения использования земельных участков и объектов капитального строительства в зонах с особыми условиями использования территории устанавливаются в соответствии с законодательством Российской Федерации.

Перечень зон с особыми условиями использования территории и основания установления ограничений приведены в пункте 22 настоящих Правил.

## 9. Градостроительные регламенты территориальных зон СН1/1, СН1/2

№ п/п	Код ВРИ	Наименование ВРИ	Предельные (минимальные и (или) максимальные) размеры земельных участков, в том числе их площадь, м <sup>2</sup>		Максимальный процент застройки в границах земельного участка	Предельное количество этажей или предельная высота зданий, строений, сооружений	Минимальные отступы от границ земельных участков в целях определения мест допустимого размещения зданий, строений, сооружений, за пределами которых запрещено строительство зданий, строений, сооружений
			min	max			
1	2	3	4	5	6	7	8
<b>ОСНОВНЫЕ ВИДЫ РАЗРЕШЕННОГО ИСПОЛЬЗОВАНИЯ ЗЕМЕЛЬНЫХ УЧАСТКОВ И ОБЪЕКТОВ КАПИТАЛЬНОГО СТРОИТЕЛЬСТВА</b>							
1	12.1	Ритуальная деятельность	не подлежат установлению	400000	не подлежат установлению	не подлежат установлению	3 метра
2	9.3	Историко-культурная деятельность	не подлежат установлению				
3	12.0	Земельные участки (территории) общего пользования	не подлежат установлению				
4	12.0.1	Улично-дорожная сеть	не подлежат установлению				
5	12.0.2	Благоустройство территории	не подлежат установлению				
6	3.1.1	Предоставление коммунальных услуг	не подлежат установлению				
<b>УСЛОВНО РАЗРЕШЕННЫЕ ВИДЫ ИСПОЛЬЗОВАНИЯ ЗЕМЕЛЬНЫХ УЧАСТКОВ И ОБЪЕКТОВ КАПИТАЛЬНОГО СТРОИТЕЛЬСТВА</b>							
7	3.7.1	Озеленение рекреационных объектов	не подлежат установлению				3 метра

Ограничения использования земельных участков и объектов капитального строительства в зонах с особыми условиями использования территории устанавливаются в соответствии с законодательством Российской Федерации.

Перечень зон с особыми условиями использования территории и основания установления ограничений приведены в пункте 22 настоящих Правил.

**22. Перечень зон с особыми условиями использования территории и основания установления ограничений использования земельных участков и объектов капитального строительства на территории Бондаревского сельского поселения Кантемировского муниципального района Воронежской области**

№ п/п	Вид зоны	Основания установления ограничений использования земельных участков и объектов капитального строительства
1	2	3
1	Защитная зона объекта культурного наследия	Приказ управления по охране объектов культурного наследия Воронежской области от 06.11.2019 № 71-01-07/266 «Об утверждении графического описания местоположения границ (с перечнем координат характерных точек этих границ) защитных зон объектов культурного наследия, расположенных на территории Воронежской области»
2	Охранная зона объектов электроэнергетики (объектов электросетевого хозяйства и объектов по производству электрической энергии)	Постановление Правительства Российской Федерации от 24.02.2009 № 160 «О порядке установления охранных зон объектов электросетевого хозяйства и особых условий использования земельных участков, расположенных в границах таких зон»
3	Охранная зона линий и сооружений связи	Постановление Правительства Российской Федерации от 18.11.2013 № 1033 «О порядке установления охранных зон объектов по производству электрической энергии и особых условий использования земельных участков, расположенных в границах таких зон»
4	Охранная зона особо охраняемой природной территории (государственного природного заповедника, национального парка, природного парка, памятника природы)	Постановление Правительства Российской Федерации от 09.06.1995 № 578 «Об утверждении Правил охраны линий и сооружений связи Российской Федерации» Земельный кодекс Российской Федерации
5	Водоохранная зона	Федеральный закон от 14.03.1995 № 33-ФЗ «Об особо охраняемых природных территориях»
6	Прибрежная защитная полоса	Постановление Правительства Воронежской области от 08.11.2019 № 1086 «О создании охранных зон отдельных особо охраняемых природных территорий областного значения» Водный кодекс Российской Федерации
7	Зоны санитарной охраны источников питьевого и хозяйственно-бытового водоснабжения, а также устанавливаемые в случаях, предусмотренных Водным кодексом Российской Федерации, в отношении подземных водных объектов	Водный кодекс Российской Федерации Водный кодекс Российской Федерации СанПиН 2.1.4.1110-02 «Зоны санитарной охраны источников водоснабжения и водопроводов питьевого назначения»

8	<p>зоны специальной охраны Санитарно-защитная зона</p>	<p>Постановление Правительства Российской Федерации от 03.03.2018 № 222 «Об утверждении Правил установления санитарно-защитных зон и использования земельных участков, расположенных в границах санитарно-защитных зон»</p>
9	<p>Охранная зона пунктов государственной геодезической сети, государственной нивелирной сети и государственной гравиметрической сети</p>	<p>Постановление Правительства Российской Федерации от 21.08.2019 № 1080 «Об охранных зонах пунктов государственной геодезической сети, государственной нивелирной сети и государственной гравиметрической сети»</p>

Приложение № 1  
к правилам землепользования и застройки  
Бондаревского сельского поселения  
Кантемировского муниципального района  
Воронежской области

СВЕДЕНИЯ О ГРАНИЦАХ ТЕРРИТОРИАЛЬНЫХ ЗОН,  
СОДЕРЖАЩИЕ ГРАФИЧЕСКОЕ ОПИСАНИЕ МЕСТОПОЛОЖЕНИЯ  
ГРАНИЦ ТЕРРИТОРИАЛЬНЫХ ЗОН, ПЕРЕЧЕНЬ КООРДИНАТ  
ХАРАКТЕРНЫХ ТОЧЕК ГРАНИЦ ТЕРРИТОРИАЛЬНЫХ ЗОН  
СЕЛА БОНДАРЕВО

## ОПИСАНИЕ МЕСТОПОЛОЖЕНИЯ ГРАНИЦ

Зона застройки индивидуальными жилыми домами села Бондарево - Ж1/1

---

(наименование объекта, местоположение границ которого описано  
(далее объект))

## Раздел 1

Сведения об объекте		
№ п/п	Характеристики объекта	Описание характеристик
1	2	3
1	Местоположение объекта	Воронежская область, Кантемировский муниципальный район, Бондаревское сельское поселение, село Бондарево
2	Площадь объекта $\pm$ величина погрешности определения площади ( $P \pm \text{Дельта } P$ )	-
3	Иные характеристики объекта	-

## Раздел 2

Сведения о местоположении границ объекта					
1. Система координат: МСК - 36, зона 1					
2. Сведения о характерных точках границ объекта					
Обозначение характерных точек границ	Координаты, м		Метод определения координат характерной точки	Средняя квадратическая погрешность положения характерной точки (М), м	Описание обозначения точки на местности (при наличии)
	X	Y			
1	2	3	4	5	6
1	305386.93	1318496.90	Картометрический	1.00	-
2	305459.05	1318702.84	Картометрический	1.00	-
3	305547.28	1318715.71	Картометрический	1.00	-
4	305580.57	1318732.08	Картометрический	1.00	-
5	305611.23	1318738.77	Картометрический	1.00	-
6	305569.36	1318750.23	Картометрический	1.00	-
7	305523.99	1318755.63	Картометрический	1.00	-
8	305479.02	1318759.95	Картометрический	1.00	-
9	305421.95	1318765.66	Картометрический	1.00	-
10	305299.41	1318779.23	Картометрический	1.00	-
11	305269.07	1318782.91	Картометрический	1.00	-
12	305247.03	1318714.06	Картометрический	1.00	-
13	305125.14	1318726.44	Картометрический	1.00	-
14	304836.83	1318722.14	Картометрический	1.00	-
15	304838.97	1318681.25	Картометрический	1.00	-
16	304839.16	1318618.57	Картометрический	1.00	-
17	304903.55	1318615.95	Картометрический	1.00	-
18	304919.65	1318626.92	Картометрический	1.00	-
19	304981.86	1318616.12	Картометрический	1.00	-
20	305365.53	1318491.71	Картометрический	1.00	-
1	305386.93	1318496.90	Картометрический	1.00	-
21	307952.38	1318407.99	Картометрический	1.00	-
22	307898.34	1318718.08	Картометрический	1.00	-
23	307882.95	1318722.28	Картометрический	1.00	-
24	307809.63	1318736.51	Картометрический	1.00	-
25	307787.71	1318733.56	Картометрический	1.00	-
26	307677.71	1318744.49	Картометрический	1.00	-
27	307626.50	1318728.63	Картометрический	1.00	-
28	307566.27	1318739.24	Картометрический	1.00	-
29	307566.69	1318780.33	Картометрический	1.00	-
30	307487.90	1318781.83	Картометрический	1.00	-
31	307332.78	1318682.88	Картометрический	1.00	-
32	307002.38	1318647.43	Картометрический	1.00	-

1	2	3	4	5	6
33	306842.38	1318658.34	Картометрический	1.00	-
34	306681.14	1318638.10	Картометрический	1.00	-
35	306579.73	1318651.28	Картометрический	1.00	-
36	306414.46	1318733.14	Картометрический	1.00	-
37	306165.59	1318780.28	Картометрический	1.00	-
38	306000.67	1318852.18	Картометрический	1.00	-
39	305855.58	1318878.41	Картометрический	1.00	-
40	305787.25	1318890.15	Картометрический	1.00	-
41	305773.33	1318893.52	Картометрический	1.00	-
42	305729.61	1318961.19	Картометрический	1.00	-
43	305656.60	1318987.56	Картометрический	1.00	-
44	305628.89	1319008.36	Картометрический	1.00	-
45	305600.41	1319012.98	Аналитический	0.10	-
46	305602.73	1319124.82	Аналитический	0.10	-
47	305582.28	1319125.47	Аналитический	0.10	-
48	305578.70	1318967.04	Аналитический	0.10	-
49	305551.33	1318982.24	Картометрический	1.00	-
50	305487.37	1319020.43	Аналитический	0.10	-
51	305443.90	1319004.34	Картометрический	1.00	-
52	305430.19	1319044.68	Картометрический	1.00	-
53	305416.10	1319044.07	Картометрический	1.00	-
54	305406.46	1319012.57	Аналитический	0.10	-
55	305333.07	1319024.62	Картометрический	1.00	-
56	305312.41	1319029.84	Картометрический	1.00	-
57	305228.33	1319042.93	Картометрический	1.00	-
58	305202.75	1319049.29	Картометрический	1.00	-
59	305145.10	1319022.16	Картометрический	1.00	-
60	305095.03	1319020.53	Картометрический	1.00	-
61	305051.37	1319039.41	Картометрический	1.00	-
62	305025.88	1319058.37	Картометрический	1.00	-
63	305017.93	1319070.42	Картометрический	1.00	-
64	304998.33	1319091.74	Картометрический	1.00	-
65	304985.22	1319101.45	Картометрический	1.00	-
66	304975.06	1319107.41	Картометрический	1.00	-
67	304953.91	1319144.56	Картометрический	1.00	-
68	304953.26	1319174.51	Картометрический	1.00	-
69	304943.27	1319196.90	Картометрический	1.00	-
70	304945.09	1319214.79	Картометрический	1.00	-
71	304904.06	1319223.57	Картометрический	1.00	-
72	304914.10	1319283.25	Картометрический	1.00	-
73	304806.82	1319313.98	Картометрический	1.00	-
74	304757.69	1319319.35	Картометрический	1.00	-
75	304724.89	1319304.77	Картометрический	1.00	-
76	304670.23	1319301.13	Картометрический	1.00	-
77	304576.60	1319331.03	Картометрический	1.00	-
78	304574.45	1319387.02	Картометрический	1.00	-
79	304524.80	1319396.29	Картометрический	1.00	-
80	304481.70	1319381.84	Картометрический	1.00	-

1	2	3	4	5	6
81	304473.50	1319293.96	Картометрический	1.00	-
82	304496.03	1319169.99	Картометрический	1.00	-
83	304578.09	1319150.68	Картометрический	1.00	-
84	304532.00	1319032.79	Картометрический	1.00	-
85	304529.68	1319015.58	Картометрический	1.00	-
86	304505.66	1318823.10	Картометрический	1.00	-
87	304472.54	1318797.85	Картометрический	1.00	-
88	304415.67	1318803.45	Картометрический	1.00	-
89	304380.29	1318806.96	Картометрический	1.00	-
90	304363.75	1318812.06	Картометрический	1.00	-
91	304349.50	1318816.44	Картометрический	1.00	-
92	304346.73	1318879.27	Картометрический	1.00	-
93	304336.64	1318976.28	Картометрический	1.00	-
94	304308.77	1318981.08	Картометрический	1.00	-
95	304248.88	1318966.61	Картометрический	1.00	-
96	304182.78	1318989.60	Картометрический	1.00	-
97	304118.75	1319037.58	Картометрический	1.00	-
98	304043.45	1319149.01	Картометрический	1.00	-
99	303869.00	1319263.16	Картометрический	1.00	-
100	303585.34	1319321.69	Картометрический	1.00	-
101	303496.70	1319371.21	Картометрический	1.00	-
102	303468.80	1319375.01	Картометрический	1.00	-
103	303418.70	1319317.65	Картометрический	1.00	-
104	303368.00	1319328.82	Картометрический	1.00	-
105	303327.87	1319382.64	Картометрический	1.00	-
106	303226.86	1319426.90	Картометрический	1.00	-
107	303081.41	1319451.90	Картометрический	1.00	-
108	303023.36	1319207.32	Картометрический	1.00	-
109	303138.91	1319202.74	Картометрический	1.00	-
110	303249.49	1319184.66	Картометрический	1.00	-
111	303342.55	1319180.46	Картометрический	1.00	-
112	303509.50	1319142.72	Картометрический	1.00	-
113	303579.47	1319126.20	Картометрический	1.00	-
114	303667.55	1319128.04	Картометрический	1.00	-
115	303760.10	1319142.50	Картометрический	1.00	-
116	303775.74	1319124.57	Картометрический	1.00	-
117	303858.11	1319026.27	Картометрический	1.00	-
118	303963.72	1318934.53	Картометрический	1.00	-
119	304155.73	1318769.02	Картометрический	1.00	-
120	304152.55	1318762.06	Картометрический	1.00	-
121	304306.61	1318642.01	Картометрический	1.00	-
122	304496.49	1318702.34	Картометрический	1.00	-
123	304492.98	1318537.47	Картометрический	1.00	-
124	304585.91	1318534.22	Картометрический	1.00	-
125	304593.71	1318734.99	Картометрический	1.00	-
126	304659.86	1318765.44	Картометрический	1.00	-
127	304664.28	1318785.45	Картометрический	1.00	-
128	304720.99	1319014.03	Картометрический	1.00	-

1	2	3	4	5	6
129	304731.66	1319085.35	Картометрический	1.00	-
130	304735.56	1319094.33	Картометрический	1.00	-
131	304743.89	1319097.58	Картометрический	1.00	-
132	304842.02	1319066.35	Картометрический	1.00	-
133	304846.39	1319079.45	Картометрический	1.00	-
134	304858.34	1319115.87	Картометрический	1.00	-
135	304865.19	1319138.71	Картометрический	1.00	-
136	304883.62	1319135.73	Картометрический	1.00	-
137	304903.90	1319132.97	Картометрический	1.00	-
138	304913.19	1319131.74	Картометрический	1.00	-
139	304929.22	1319129.63	Картометрический	1.00	-
140	304926.91	1319117.04	Картометрический	1.00	-
141	304922.22	1319102.39	Картометрический	1.00	-
142	304920.79	1319097.89	Картометрический	1.00	-
143	304876.95	1319104.73	Картометрический	1.00	-
144	304871.11	1319076.42	Картометрический	1.00	-
145	304865.15	1319050.02	Картометрический	1.00	-
146	304860.02	1319020.50	Картометрический	1.00	-
147	304878.98	1319013.08	Картометрический	1.00	-
148	304907.50	1319002.28	Картометрический	1.00	-
149	304893.24	1318959.30	Картометрический	1.00	-
150	304889.38	1318844.49	Картометрический	1.00	-
151	304916.41	1318840.93	Картометрический	1.00	-
152	304922.93	1318841.44	Картометрический	1.00	-
153	304930.93	1318841.94	Картометрический	1.00	-
154	305003.97	1318834.46	Картометрический	1.00	-
155	305094.27	1318822.85	Картометрический	1.00	-
156	305165.59	1318814.01	Картометрический	1.00	-
157	305301.53	1318797.51	Картометрический	1.00	-
158	305423.88	1318783.96	Картометрический	1.00	-
159	305479.71	1318778.68	Картометрический	1.00	-
160	305525.53	1318774.04	Картометрический	1.00	-
161	305572.86	1318768.31	Картометрический	1.00	-
162	305633.80	1318750.83	Картометрический	1.00	-
163	305653.17	1318742.98	Картометрический	1.00	-
164	305673.13	1318731.47	Картометрический	1.00	-
165	305679.43	1318727.09	Картометрический	1.00	-
166	305697.06	1318714.87	Картометрический	1.00	-
167	305709.54	1318706.87	Картометрический	1.00	-
168	305714.38	1318703.98	Картометрический	1.00	-
169	305717.53	1318702.28	Картометрический	1.00	-
170	305720.09	1318703.85	Картометрический	1.00	-
171	305723.43	1318708.37	Картометрический	1.00	-
172	305727.01	1318706.21	Картометрический	1.00	-
173	305732.86	1318702.67	Картометрический	1.00	-
174	305732.08	1318699.92	Картометрический	1.00	-
175	305731.49	1318693.63	Картометрический	1.00	-
176	305734.04	1318687.74	Картометрический	1.00	-

1	2	3	4	5	6
177	305736.99	1318685.24	Картометрический	1.00	-
178	305766.75	1318662.92	Картометрический	1.00	-
179	305794.88	1318643.45	Картометрический	1.00	-
180	305809.32	1318632.47	Картометрический	1.00	-
181	305826.35	1318623.09	Картометрический	1.00	-
182	305832.99	1318619.82	Картометрический	1.00	-
183	305875.32	1318599.63	Картометрический	1.00	-
184	305940.16	1318580.02	Картометрический	1.00	-
185	306077.34	1318549.14	Картометрический	1.00	-
186	306077.49	1318553.46	Аналитический	0.10	-
187	306078.44	1318691.88	Аналитический	0.10	-
188	306135.16	1318687.00	Аналитический	0.10	-
189	306134.33	1318605.22	Аналитический	0.10	-
190	306116.78	1318543.25	Аналитический	0.10	-
191	306115.90	1318540.46	Картометрический	1.00	-
192	306157.29	1318531.13	Картометрический	1.00	-
193	306255.22	1318508.52	Картометрический	1.00	-
194	306328.19	1318491.02	Картометрический	1.00	-
195	306434.22	1318464.90	Картометрический	1.00	-
196	306490.70	1318453.09	Картометрический	1.00	-
197	306514.20	1318446.77	Картометрический	1.00	-
198	306538.53	1318440.89	Картометрический	1.00	-
199	306582.26	1318429.71	Картометрический	1.00	-
200	306658.15	1318413.52	Картометрический	1.00	-
201	306751.71	1318404.34	Картометрический	1.00	-
202	306788.51	1318402.39	Картометрический	1.00	-
203	306830.26	1318402.20	Картометрический	1.00	-
204	306894.71	1318407.47	Картометрический	1.00	-
205	306961.64	1318414.45	Картометрический	1.00	-
206	306981.10	1318415.43	Картометрический	1.00	-
207	307003.39	1318416.72	Картометрический	1.00	-
208	307079.47	1318423.00	Картометрический	1.00	-
209	307109.79	1318426.07	Картометрический	1.00	-
210	307122.08	1318427.32	Картометрический	1.00	-
211	307218.37	1318436.18	Картометрический	1.00	-
212	307266.44	1318438.74	Картометрический	1.00	-
213	307320.71	1318442.08	Картометрический	1.00	-
214	307359.08	1318443.85	Картометрический	1.00	-
215	307405.82	1318446.21	Картометрический	1.00	-
216	307418.58	1318446.92	Картометрический	1.00	-
217	307434.34	1318448.75	Картометрический	1.00	-
218	307450.68	1318450.27	Картометрический	1.00	-
219	307482.76	1318451.46	Картометрический	1.00	-
220	307550.63	1318450.48	Картометрический	1.00	-
221	307619.95	1318449.29	Картометрический	1.00	-
222	307673.26	1318446.91	Картометрический	1.00	-
223	307738.77	1318439.59	Картометрический	1.00	-
224	307820.15	1318427.97	Картометрический	1.00	-

1	2	3	4	5	6
225	307875.14	1318419.33	Картометрический	1.00	-
226	307921.31	1318413.67	Картометрический	1.00	-
21	307952.38	1318407.99	Картометрический	1.00	-
227	307969.82	1319055.02	Картометрический	1.00	-
228	307925.96	1319281.94	Картометрический	1.00	-
229	307924.47	1319295.98	Картометрический	1.00	-
230	307608.36	1319262.88	Картометрический	1.00	-
231	307451.10	1319253.50	Картометрический	1.00	-
232	307182.35	1319247.63	Картометрический	1.00	-
233	307057.60	1319244.44	Картометрический	1.00	-
234	306940.21	1319257.50	Картометрический	1.00	-
235	306774.87	1319286.68	Картометрический	1.00	-
236	306413.90	1319403.20	Картометрический	1.00	-
237	306166.53	1319483.82	Картометрический	1.00	-
238	306082.31	1319506.48	Картометрический	1.00	-
239	305903.60	1319525.76	Картометрический	1.00	-
240	305831.56	1319538.86	Картометрический	1.00	-
241	305773.77	1319562.95	Картометрический	1.00	-
242	305767.23	1319565.70	Картометрический	1.00	-
243	305750.92	1319572.47	Картометрический	1.00	-
244	305706.08	1319621.56	Картометрический	1.00	-
245	305554.33	1319848.00	Картометрический	1.00	-
246	305385.67	1320123.04	Картометрический	1.00	-
247	305380.43	1320120.33	Картометрический	1.00	-
248	305333.15	1320189.24	Картометрический	1.00	-
249	305300.23	1320206.57	Картометрический	1.00	-
250	305256.75	1320228.14	Картометрический	1.00	-
251	305157.16	1320265.76	Картометрический	1.00	-
252	305162.28	1320150.78	Картометрический	1.00	-
253	305171.77	1320116.25	Картометрический	1.00	-
254	305212.96	1320101.53	Картометрический	1.00	-
255	305247.29	1319967.21	Картометрический	1.00	-
256	305399.56	1319716.03	Картометрический	1.00	-
257	305457.34	1319457.67	Картометрический	1.00	-
258	305457.75	1319436.54	Картометрический	1.00	-
259	305458.70	1319400.99	Картометрический	1.00	-
260	305457.18	1319373.01	Картометрический	1.00	-
261	305521.38	1319315.41	Картометрический	1.00	-
262	305711.10	1319242.04	Картометрический	1.00	-
263	305733.56	1319236.28	Картометрический	1.00	-
264	305804.41	1319220.90	Картометрический	1.00	-
265	305838.69	1319167.72	Картометрический	1.00	-
266	305846.08	1319166.68	Картометрический	1.00	-
267	305866.53	1319340.69	Картометрический	1.00	-
268	305963.22	1319328.34	Картометрический	1.00	-
269	306013.34	1319308.19	Картометрический	1.00	-
270	306063.04	1319300.61	Картометрический	1.00	-

1	2	3	4	5	6
271	306058.52	1319270.12	Картометрический	1.00	-
272	306082.02	1319264.26	Картометрический	1.00	-
273	306088.00	1319290.19	Картометрический	1.00	-
274	306297.73	1319234.30	Картометрический	1.00	-
275	306342.91	1319214.29	Картометрический	1.00	-
276	306381.19	1319170.08	Картометрический	1.00	-
277	306408.12	1319162.66	Картометрический	1.00	-
278	306586.86	1319075.03	Картометрический	1.00	-
279	306726.79	1319060.88	Картометрический	1.00	-
280	307104.88	1319054.36	Картометрический	1.00	-
281	307128.52	1319053.07	Картометрический	1.00	-
282	307555.22	1319027.66	Картометрический	1.00	-
283	307766.78	1319030.49	Картометрический	1.00	-
227	307969.82	1319055.02	Картометрический	1.00	-
284	305009.38	1319450.26	Картометрический	1.00	-
285	305056.50	1319603.19	Картометрический	1.00	-
286	305082.72	1319647.09	Картометрический	1.00	-
287	305109.74	1319696.75	Картометрический	1.00	-
288	305123.01	1319733.01	Картометрический	1.00	-
289	305122.35	1319778.48	Картометрический	1.00	-
290	305111.68	1319842.53	Картометрический	1.00	-
291	305111.06	1319889.55	Картометрический	1.00	-
292	305055.06	1320034.16	Картометрический	1.00	-
293	305061.59	1320060.37	Картометрический	1.00	-
294	305059.10	1320181.68	Картометрический	1.00	-
295	305010.86	1320186.19	Картометрический	1.00	-
296	304997.72	1320279.26	Картометрический	1.00	-
297	304936.81	1320263.30	Картометрический	1.00	-
298	304879.69	1320220.45	Картометрический	1.00	-
299	304914.57	1319967.96	Картометрический	1.00	-
300	304934.63	1319904.91	Картометрический	1.00	-
301	304537.77	1319874.12	Картометрический	1.00	-
302	304365.31	1319911.27	Картометрический	1.00	-
303	304097.69	1319978.56	Картометрический	1.00	-
304	304024.51	1319991.91	Картометрический	1.00	-
305	303891.51	1319992.98	Картометрический	1.00	-
306	303833.82	1319989.24	Картометрический	1.00	-
307	303804.98	1319983.36	Картометрический	1.00	-
308	303579.79	1319907.42	Картометрический	1.00	-
309	303576.10	1319889.70	Картометрический	1.00	-
310	303615.73	1319714.27	Картометрический	1.00	-
311	303803.81	1319755.93	Картометрический	1.00	-
312	303907.40	1319810.55	Картометрический	1.00	-
313	303937.43	1319812.06	Картометрический	1.00	-
314	303962.29	1319813.17	Картометрический	1.00	-
315	304070.62	1319745.86	Картометрический	1.00	-
316	304287.61	1319666.51	Картометрический	1.00	-

1	2	3	4	5	6
317	304333.58	1319580.20	Картометрический	1.00	-
318	304348.61	1319577.18	Картометрический	1.00	-
319	304505.27	1319593.55	Картометрический	1.00	-
320	304560.98	1319631.63	Картометрический	1.00	-
321	304662.55	1319634.82	Картометрический	1.00	-
322	304689.32	1319653.16	Картометрический	1.00	-
323	304768.69	1319693.67	Картометрический	1.00	-
324	304794.81	1319698.30	Картометрический	1.00	-
325	304887.55	1319704.78	Картометрический	1.00	-
326	304908.90	1319477.06	Картометрический	1.00	-
284	305009.38	1319450.26	Картометрический	1.00	-
327	303151.16	1319837.17	Картометрический	1.00	-
328	303153.13	1320009.24	Картометрический	1.00	-
329	303139.58	1320010.57	Картометрический	1.00	-
330	303092.95	1320016.16	Картометрический	1.00	-
331	303058.76	1320021.19	Картометрический	1.00	-
332	302830.15	1319999.92	Картометрический	1.00	-
333	302799.06	1319990.09	Картометрический	1.00	-
334	302793.32	1319988.28	Картометрический	1.00	-
335	302660.65	1319946.34	Картометрический	1.00	-
336	302533.87	1319912.14	Картометрический	1.00	-
337	302448.10	1319898.42	Картометрический	1.00	-
338	302433.64	1319900.06	Картометрический	1.00	-
339	302400.35	1319906.77	Картометрический	1.00	-
340	302328.32	1319922.60	Картометрический	1.00	-
341	302282.05	1319938.68	Картометрический	1.00	-
342	302330.03	1320015.82	Картометрический	1.00	-
343	302297.64	1320050.32	Картометрический	1.00	-
344	302206.23	1320097.72	Картометрический	1.00	-
345	302109.44	1320129.14	Картометрический	1.00	-
346	302039.44	1320143.96	Картометрический	1.00	-
347	301962.28	1320137.68	Картометрический	1.00	-
348	301882.70	1320138.26	Картометрический	1.00	-
349	301846.66	1320111.78	Картометрический	1.00	-
350	301777.21	1320110.48	Картометрический	1.00	-
351	301728.21	1320116.43	Картометрический	1.00	-
352	301694.57	1320128.90	Картометрический	1.00	-
353	301652.63	1320150.00	Картометрический	1.00	-
354	301607.56	1320183.21	Картометрический	1.00	-
355	301623.51	1319953.95	Картометрический	1.00	-
356	301740.85	1319928.84	Картометрический	1.00	-
357	301779.77	1319927.29	Картометрический	1.00	-
358	301795.21	1319930.10	Картометрический	1.00	-
359	301830.74	1319936.56	Картометрический	1.00	-
360	301858.22	1320003.90	Картометрический	1.00	-
361	301869.29	1320007.09	Картометрический	1.00	-
362	301869.51	1320018.96	Картометрический	1.00	-

1	2	3	4	5	6
363	301847.10	1320043.94	Картометрический	1.00	-
364	301838.42	1320078.01	Картометрический	1.00	-
365	301840.62	1320105.95	Картометрический	1.00	-
366	301899.19	1320114.23	Картометрический	1.00	-
367	301926.24	1320065.42	Картометрический	1.00	-
368	301929.16	1320039.94	Картометрический	1.00	-
369	301926.20	1320017.10	Картометрический	1.00	-
370	301964.79	1319997.76	Картометрический	1.00	-
371	301937.96	1319873.60	Картометрический	1.00	-
372	301932.79	1319822.83	Картометрический	1.00	-
373	302073.75	1319799.12	Картометрический	1.00	-
374	302078.95	1319805.81	Картометрический	1.00	-
375	302074.16	1319867.77	Картометрический	1.00	-
376	302080.76	1319904.12	Картометрический	1.00	-
377	302104.17	1319934.22	Картометрический	1.00	-
378	302139.21	1319952.25	Картометрический	1.00	-
379	302167.22	1319955.99	Картометрический	1.00	-
380	302175.62	1319998.23	Картометрический	1.00	-
381	302197.36	1319983.42	Картометрический	1.00	-
382	302164.65	1319861.92	Картометрический	1.00	-
383	302165.58	1319820.37	Картометрический	1.00	-
384	302188.61	1319783.50	Картометрический	1.00	-
385	302197.81	1319777.40	Картометрический	1.00	-
386	302207.09	1319775.54	Картометрический	1.00	-
387	302212.71	1319805.12	Картометрический	1.00	-
388	302221.24	1319808.34	Картометрический	1.00	-
389	302226.15	1319798.94	Картометрический	1.00	-
390	302231.83	1319739.49	Картометрический	1.00	-
391	302247.99	1319743.44	Картометрический	1.00	-
392	302269.95	1319740.51	Картометрический	1.00	-
393	302289.13	1319770.69	Картометрический	1.00	-
394	302424.94	1319743.68	Картометрический	1.00	-
395	302522.58	1319712.25	Картометрический	1.00	-
396	302536.90	1319706.01	Картометрический	1.00	-
397	302571.93	1319697.01	Картометрический	1.00	-
398	302753.43	1319763.83	Картометрический	1.00	-
399	302963.59	1319865.27	Картометрический	1.00	-
327	303151.16	1319837.17	Картометрический	1.00	-

## 3. Сведения о характерных точках части (частей) границы объекта

Обозначение характерных точек части границы	Координаты, м		Метод определения координат характерной точки	Средняя квадратическая погрешность положения характерной точки (M <sub>t</sub> ), м	Описание обозначения точки на местности (при наличии)
	X	Y			
1	2	3	4	5	6
Часть №					
-	-	-	-	-	-



Масштаб  
1:5000



Масштаб 1:5000

- Исключены земельные участки в границах:
- граница территориальной зоны
  - граница территориальной зоны
  - - - территория земель территориальной зоны
  - - - территория земель территориальной зоны

Уполномоченный орган государственной власти  
 Республики Алтай: Алтайский край, г. Горно-Алтайск, ул. Мухоморова, д. 28, «Алтай» 2024  
 Методом аэрофотограмметрического съёмки, масштаб 1:5000, дата съёмки 2024

## ОПИСАНИЕ МЕСТОПОЛОЖЕНИЯ ГРАНИЦ

Общественно-деловая зона села Бондарево - ОД/1

---

(наименование объекта, местоположение границ которого описано  
(далее объект))

## Раздел 1

Сведения об объекте		
№ п/п	Характеристики объекта	Описание характеристик
1	2	3
1	Местоположение объекта	Воронежская область, Кантемировский муниципальный район, Бондаревское сельское поселение, село Бондарево
2	Площадь объекта $\pm$ величина погрешности определения площади ( $P \pm \text{Дельта } P$ )	-
3	Иные характеристики объекта	-

Сведения о местоположении границ объекта					
1. Система координат: МСК - 36, зона 1					
2. Сведения о характерных точках границ объекта					
Обозначение характерных точек границ	Координаты, м		Метод определения координат характерной точки	Средняя квадратическая погрешность положения характерной точки (М), м	Описание обозначения точки на местности (при наличии)
	X	Y			
1	2	3	4	5	6
1	305125.14	1318726.44	Картометрический	1.00	-
2	305130.14	1318776.62	Картометрический	1.00	-
3	305089.88	1318781.57	Картометрический	1.00	-
4	305038.82	1318785.27	Картометрический	1.00	-
5	305043.08	1318812.00	Картометрический	1.00	-
6	305024.54	1318814.00	Картометрический	1.00	-
7	305018.56	1318814.67	Картометрический	1.00	-
8	304944.81	1318822.83	Картометрический	1.00	-
9	304915.48	1318828.05	Картометрический	1.00	-
10	304892.95	1318832.13	Картометрический	1.00	-
11	304880.80	1318833.56	Картометрический	1.00	-
12	304870.01	1318834.86	Картометрический	1.00	-
13	304863.11	1318835.55	Картометрический	1.00	-
14	304857.46	1318835.94	Картометрический	1.00	-
15	304853.15	1318832.59	Картометрический	1.00	-
16	304851.77	1318827.48	Картометрический	1.00	-
17	304850.21	1318827.69	Картометрический	1.00	-
18	304843.51	1318828.85	Картометрический	1.00	-
19	304842.73	1318838.29	Картометрический	1.00	-
20	304840.37	1318841.83	Картометрический	1.00	-
21	304832.71	1318843.99	Картометрический	1.00	-
22	304827.20	1318844.40	Картометрический	1.00	-
23	304827.40	1318849.49	Картометрический	1.00	-
24	304831.53	1318851.26	Картометрический	1.00	-
25	304834.08	1318866.98	Картометрический	1.00	-
26	304849.70	1318865.21	Картометрический	1.00	-
27	304850.79	1318865.02	Картометрический	1.00	-
28	304850.79	1318861.28	Картометрический	1.00	-
29	304852.36	1318849.69	Картометрический	1.00	-
30	304858.27	1318847.71	Картометрический	1.00	-
31	304870.96	1318846.72	Картометрический	1.00	-
32	304882.21	1318845.68	Картометрический	1.00	-
33	304889.38	1318844.49	Картометрический	1.00	-
34	304893.24	1318959.30	Картометрический	1.00	-

1	2	3	4	5	6
35	304907.50	1319002.28	Картометрический	1.00	-
36	304878.98	1319013.08	Картометрический	1.00	-
37	304860.02	1319020.50	Картометрический	1.00	-
38	304865.15	1319050.02	Картометрический	1.00	-
39	304871.11	1319076.42	Картометрический	1.00	-
40	304876.95	1319104.73	Картометрический	1.00	-
41	304920.79	1319097.89	Картометрический	1.00	-
42	304922.22	1319102.39	Картометрический	1.00	-
43	304926.91	1319117.04	Картометрический	1.00	-
44	304929.22	1319129.63	Картометрический	1.00	-
45	304913.19	1319131.74	Картометрический	1.00	-
46	304903.90	1319132.97	Картометрический	1.00	-
47	304883.62	1319135.73	Картометрический	1.00	-
48	304865.19	1319138.71	Картометрический	1.00	-
49	304858.34	1319115.87	Картометрический	1.00	-
50	304846.39	1319079.45	Картометрический	1.00	-
51	304842.02	1319066.35	Картометрический	1.00	-
52	304849.15	1319049.18	Картометрический	1.00	-
53	304841.28	1319015.27	Картометрический	1.00	-
54	304829.93	1319017.79	Картометрический	1.00	-
55	304804.57	1319023.01	Картометрический	1.00	-
56	304773.61	1319024.02	Картометрический	1.00	-
57	304768.87	1319004.66	Картометрический	1.00	-
58	304730.88	1318991.73	Картометрический	1.00	-
59	304722.29	1318856.35	Картометрический	1.00	-
60	304728.32	1318834.74	Картометрический	1.00	-
61	304664.28	1318785.45	Картометрический	1.00	-
62	304659.86	1318765.44	Картометрический	1.00	-
63	304754.04	1318773.18	Картометрический	1.00	-
64	304834.26	1318770.87	Картометрический	1.00	-
65	304836.83	1318722.14	Картометрический	1.00	-
1	305125.14	1318726.44	Картометрический	1.00	-

## 3. Сведения о характерных точках части (частей) границы объекта



Обозначение характерных точек части границы	Координаты, м		Метод определения координат характерной точки	Средняя квадратическая погрешность положения характерной точки (M <sub>t</sub> ), м	Описание обозначения точки на местности (при наличии)
	X	Y			
1	2	3	4	5	6
Часть №					
-	-	-	-	-	-





Масштаб 1:2000

Используемые условные знаки и обозначения:

	границы территориальной зоны
	характерная точка границы территориальной зоны

Руководитель БУВО «Нормативно-проектный центр»

Подпись  Ю.В.Шалугина Дата « 28 » февраля 2023г.

Место для оттока течения (при наличии) лица, составившего описание местоположения границ объекта

## ОПИСАНИЕ МЕСТОПОЛОЖЕНИЯ ГРАНИЦ

Производственно-коммунальная зона села Бондарево - П1/1

(наименование объекта, местоположение границ которого описано  
(далее объект))

## Раздел 1

Сведения об объекте		
№ п/п	Характеристики объекта	Описание характеристик
1	2	3
1	Местоположение объекта	Воронежская область, Кантемировский муниципальный район, Бондаревское сельское поселение, село Бондарево
2	Площадь объекта $\pm$ величина погрешности определения площади ( $P \pm \text{Дельта } P$ )	-
3	Иные характеристики объекта	-

## Раздел 2

Сведения о местоположении границ объекта					
1. Система координат: МСК - 36, зона 1					
2. Сведения о характерных точках границ объекта					
Обозначение характерных точек границ	Координаты, м		Метод определения координат характерной точки	Средняя квадратическая погрешность положения характерной точки (Мт), м	Описание обозначения точки на местности (при наличии)
	X	Y			
1	2	3	4	5	6
1	304767.56	1318680.86	Картометрический	1.00	-
2	304754.04	1318773.18	Картометрический	1.00	-
3	304659.86	1318765.44	Картометрический	1.00	-
4	304660.60	1318669.79	Картометрический	1.00	-
5	304750.27	1318670.71	Картометрический	1.00	-
1	304767.56	1318680.86	Картометрический	1.00	-
3. Сведения о характерных точках части (частей) границы объекта					
Обозначение характерных точек части границы	Координаты, м		Метод определения координат характерной точки	Средняя квадратическая погрешность положения характерной точки (Мт), м	Описание обозначения точки на местности (при наличии)
	X	Y			
1	2	3	4	5	6
Часть №					
-	-	-	-	-	-



## Раздел 4

## План границ объекта



Масштаб 1:1000

Используемые условные знаки и обозначения:



границы территориальной зоны



• 1 характерная точка границ территориальной зоны

Руководитель БУВО «Нормативно-проектный центр»

Подпись *Ю.В. Шалыгина* Ю.В. Шалыгина Дата « 28 » февраля 2023 г.

Место для оттиска печати (при наличии) лица, составившего описание местоположения границ объекта

## ОПИСАНИЕ МЕСТОПОЛОЖЕНИЯ ГРАНИЦ

Зона улиц, дорог, инженерной и транспортной инфраструктуры села Бондарево - ИТ1/1

(наименование объекта, местоположение границ которого описано  
(далее объект))

## Раздел 1

Сведения об объекте		
№ п/п	Характеристики объекта	Описание характеристик
1	2	3
1	Местоположение объекта	Воронежская область, Кантемировский муниципальный район, Бондаревское сельское поселение, село Бондарево
2	Площадь объекта $\pm$ величина погрешности определения площади ( $P \pm \Delta P$ )	-
3	Иные характеристики объекта	-

Сведения о местоположении границ объекта					
1. Система координат: МСК - 36, зона 1					
2. Сведения о характерных точках границ объекта					
Обозначение характерных точек границ	Координаты, м		Метод определения координат характерной точки	Средняя квадратическая погрешность положения характерной точки (М), м	Описание обозначения точки на местности (при наличии)
	X	Y			
1	2	3	4	5	6
1	308371.96	1318327.35	Картометрический	1.00	-
2	308314.76	1318406.10	Картометрический	1.00	-
3	308292.24	1318666.74	Картометрический	1.00	-
4	308277.26	1318894.91	Картометрический	1.00	-
5	308273.50	1318951.66	Картометрический	1.00	-
6	308245.43	1319327.48	Картометрический	1.00	-
7	308224.66	1319325.47	Картометрический	1.00	-
8	308238.90	1319121.22	Картометрический	1.00	-
9	308257.10	1318882.42	Картометрический	1.00	-
10	308260.07	1318845.58	Картометрический	1.00	-
11	308264.06	1318811.01	Картометрический	1.00	-
12	308267.02	1318766.13	Картометрический	1.00	-
13	308273.02	1318698.08	Картометрический	1.00	-
14	308291.39	1318510.94	Картометрический	1.00	-
15	308293.38	1318459.72	Картометрический	1.00	-
16	308300.71	1318424.79	Картометрический	1.00	-
17	308313.74	1318390.59	Картометрический	1.00	-
18	308324.40	1318366.07	Картометрический	1.00	-
19	308324.69	1318357.47	Картометрический	1.00	-
20	308317.14	1318351.02	Картометрический	1.00	-
21	308310.72	1318351.36	Картометрический	1.00	-
22	308302.83	1318352.22	Картометрический	1.00	-
23	308286.05	1318355.31	Картометрический	1.00	-
24	308249.43	1318361.64	Картометрический	1.00	-
25	308207.14	1318367.34	Картометрический	1.00	-
26	308158.65	1318375.42	Картометрический	1.00	-
27	308141.99	1318377.21	Картометрический	1.00	-
28	308063.68	1318387.99	Картометрический	1.00	-
29	308049.50	1318418.78	Картометрический	1.00	-
30	308029.22	1318434.45	Картометрический	1.00	-
31	308024.93	1318435.10	Картометрический	1.00	-
32	308011.90	1318423.08	Картометрический	1.00	-
33	308000.32	1318399.28	Картометрический	1.00	-
34	307987.12	1318401.63	Картометрический	1.00	-

1	2	3	4	5	6
35	307952.38	1318407.99	Картометрический	1.00	-
36	307921.31	1318413.67	Картометрический	1.00	-
37	307875.14	1318419.33	Картометрический	1.00	-
38	307820.15	1318427.97	Картометрический	1.00	-
39	307738.77	1318439.59	Картометрический	1.00	-
40	307673.26	1318446.91	Картометрический	1.00	-
41	307619.95	1318449.29	Картометрический	1.00	-
42	307550.63	1318450.48	Картометрический	1.00	-
43	307482.76	1318451.46	Картометрический	1.00	-
44	307450.68	1318450.27	Картометрический	1.00	-
45	307434.34	1318448.75	Картометрический	1.00	-
46	307418.58	1318446.92	Картометрический	1.00	-
47	307405.82	1318446.21	Картометрический	1.00	-
48	307359.08	1318443.85	Картометрический	1.00	-
49	307320.71	1318442.08	Картометрический	1.00	-
50	307266.44	1318438.74	Картометрический	1.00	-
51	307218.37	1318436.18	Картометрический	1.00	-
52	307122.08	1318427.32	Картометрический	1.00	-
53	307109.79	1318426.07	Картометрический	1.00	-
54	307079.47	1318423.00	Картометрический	1.00	-
55	307003.39	1318416.72	Картометрический	1.00	-
56	306981.10	1318415.43	Картометрический	1.00	-
57	306961.64	1318414.45	Картометрический	1.00	-
58	306894.71	1318407.47	Картометрический	1.00	-
59	306830.26	1318402.20	Картометрический	1.00	-
60	306788.51	1318402.39	Картометрический	1.00	-
61	306751.71	1318404.34	Картометрический	1.00	-
62	306658.15	1318413.52	Картометрический	1.00	-
63	306582.26	1318429.71	Картометрический	1.00	-
64	306538.53	1318440.89	Картометрический	1.00	-
65	306514.20	1318446.77	Картометрический	1.00	-
66	306490.70	1318453.09	Картометрический	1.00	-
67	306434.22	1318464.90	Картометрический	1.00	-
68	306328.19	1318491.02	Картометрический	1.00	-
69	306255.22	1318508.52	Картометрический	1.00	-
70	306157.29	1318531.13	Картометрический	1.00	-
71	306115.90	1318540.46	Картометрический	1.00	-
72	306077.34	1318549.14	Картометрический	1.00	-
73	305940.16	1318580.02	Картометрический	1.00	-
74	305875.32	1318599.63	Картометрический	1.00	-
75	305832.99	1318619.82	Картометрический	1.00	-
76	305826.35	1318623.09	Картометрический	1.00	-
77	305809.32	1318632.47	Картометрический	1.00	-
78	305794.88	1318643.45	Картометрический	1.00	-
79	305766.75	1318662.92	Картометрический	1.00	-
80	305736.99	1318685.24	Картометрический	1.00	-
81	305734.04	1318687.74	Картометрический	1.00	-
82	305731.49	1318693.63	Картометрический	1.00	-

1	2	3	4	5	6
83	305732.08	1318699.92	Картометрический	1.00	-
84	305732.86	1318702.67	Картометрический	1.00	-
85	305727.01	1318706.21	Картометрический	1.00	-
86	305723.43	1318708.37	Картометрический	1.00	-
87	305720.09	1318703.85	Картометрический	1.00	-
88	305717.53	1318702.28	Картометрический	1.00	-
89	305714.38	1318703.98	Картометрический	1.00	-
90	305709.54	1318706.87	Картометрический	1.00	-
91	305697.06	1318714.87	Картометрический	1.00	-
92	305679.43	1318727.09	Картометрический	1.00	-
93	305673.13	1318731.47	Картометрический	1.00	-
94	305653.17	1318742.98	Картометрический	1.00	-
95	305633.80	1318750.83	Картометрический	1.00	-
96	305572.86	1318768.31	Картометрический	1.00	-
97	305525.53	1318774.04	Картометрический	1.00	-
98	305479.71	1318778.68	Картометрический	1.00	-
99	305423.88	1318783.96	Картометрический	1.00	-
100	305301.53	1318797.51	Картометрический	1.00	-
101	305165.59	1318814.01	Картометрический	1.00	-
102	305094.27	1318822.85	Картометрический	1.00	-
103	305003.97	1318834.46	Картометрический	1.00	-
104	304930.93	1318841.94	Картометрический	1.00	-
105	304922.93	1318841.44	Картометрический	1.00	-
106	304916.41	1318840.93	Картометрический	1.00	-
107	304889.38	1318844.49	Картометрический	1.00	-
108	304882.21	1318845.68	Картометрический	1.00	-
109	304870.96	1318846.72	Картометрический	1.00	-
110	304858.27	1318847.71	Картометрический	1.00	-
111	304852.36	1318849.69	Картометрический	1.00	-
112	304850.79	1318861.28	Картометрический	1.00	-
113	304850.79	1318865.02	Картометрический	1.00	-
114	304849.70	1318865.21	Картометрический	1.00	-
115	304834.08	1318866.98	Картометрический	1.00	-
116	304831.53	1318851.26	Картометрический	1.00	-
117	304827.40	1318849.49	Картометрический	1.00	-
118	304827.20	1318844.40	Картометрический	1.00	-
119	304832.71	1318843.99	Картометрический	1.00	-
120	304840.37	1318841.83	Картометрический	1.00	-
121	304842.73	1318838.29	Картометрический	1.00	-
122	304843.51	1318828.85	Картометрический	1.00	-
123	304850.21	1318827.69	Картометрический	1.00	-
124	304851.77	1318827.48	Картометрический	1.00	-
125	304853.15	1318832.59	Картометрический	1.00	-
126	304857.46	1318835.94	Картометрический	1.00	-
127	304863.11	1318835.55	Картометрический	1.00	-
128	304870.01	1318834.86	Картометрический	1.00	-
129	304880.80	1318833.56	Картометрический	1.00	-
130	304892.95	1318832.13	Картометрический	1.00	-

1	2	3	4	5	6
131	304915.48	1318828.05	Картометрический	1.00	-
132	304944.81	1318822.83	Картометрический	1.00	-
133	305018.56	1318814.67	Картометрический	1.00	-
134	305024.54	1318814.00	Картометрический	1.00	-
135	305043.08	1318812.00	Картометрический	1.00	-
136	305091.97	1318804.59	Картометрический	1.00	-
137	305163.35	1318795.74	Картометрический	1.00	-
138	305269.07	1318782.91	Картометрический	1.00	-
139	305299.41	1318779.23	Картометрический	1.00	-
140	305421.95	1318765.66	Картометрический	1.00	-
141	305479.02	1318759.95	Картометрический	1.00	-
142	305523.99	1318755.63	Картометрический	1.00	-
143	305569.36	1318750.23	Картометрический	1.00	-
144	305611.23	1318738.77	Картометрический	1.00	-
145	305627.53	1318733.52	Картометрический	1.00	-
146	305645.09	1318726.42	Картометрический	1.00	-
147	305663.27	1318715.93	Картометрический	1.00	-
148	305686.91	1318699.52	Картометрический	1.00	-
149	305704.58	1318688.40	Картометрический	1.00	-
150	305728.35	1318673.72	Картометрический	1.00	-
151	305758.33	1318651.24	Картометрический	1.00	-
152	305786.42	1318631.79	Картометрический	1.00	-
153	305801.46	1318620.39	Картометрический	1.00	-
154	305826.53	1318606.28	Картометрический	1.00	-
155	305869.90	1318585.62	Картометрический	1.00	-
156	305936.34	1318565.51	Картометрический	1.00	-
157	306153.96	1318516.51	Картометрический	1.00	-
158	306251.78	1318493.92	Картометрический	1.00	-
159	306324.65	1318476.44	Картометрический	1.00	-
160	306430.89	1318450.27	Картометрический	1.00	-
161	306487.22	1318438.50	Картометрический	1.00	-
162	306510.49	1318432.24	Картометрический	1.00	-
163	306534.91	1318426.33	Картометрический	1.00	-
164	306578.84	1318415.10	Картометрический	1.00	-
165	306655.85	1318398.68	Картометрический	1.00	-
166	306750.58	1318389.38	Картометрический	1.00	-
167	306788.08	1318387.39	Картометрический	1.00	-
168	306830.84	1318387.20	Картометрический	1.00	-
169	306896.10	1318392.53	Картометрический	1.00	-
170	306962.82	1318399.50	Картометрический	1.00	-
171	307004.41	1318401.76	Картометрический	1.00	-
172	307080.84	1318408.06	Картометрический	1.00	-
173	307123.53	1318412.39	Картометрический	1.00	-
174	307219.46	1318421.21	Картометрический	1.00	-
175	307267.30	1318423.76	Картометрический	1.00	-
176	307321.52	1318427.10	Картометрический	1.00	-
177	307359.80	1318428.87	Картометрический	1.00	-
178	307406.61	1318431.23	Картометрический	1.00	-

1	2	3	4	5	6
179	307419.65	1318431.89	Картометрический	1.00	-
180	307435.12	1318431.26	Картометрический	1.00	-
181	307451.38	1318431.49	Картометрический	1.00	-
182	307482.97	1318432.66	Картометрический	1.00	-
183	307550.33	1318431.68	Картометрический	1.00	-
184	307556.63	1318431.57	Картометрический	1.00	-
185	307557.36	1318428.30	Картометрический	1.00	-
186	307563.65	1318426.93	Картометрический	1.00	-
187	307569.94	1318427.52	Картометрический	1.00	-
188	307572.69	1318429.68	Картометрический	1.00	-
189	307573.72	1318431.28	Картометрический	1.00	-
190	307619.37	1318430.50	Картометрический	1.00	-
191	307671.80	1318428.16	Картометрический	1.00	-
192	307736.40	1318420.94	Картометрический	1.00	-
193	307817.36	1318409.38	Картометрический	1.00	-
194	307872.05	1318400.75	Картометрический	1.00	-
195	307903.42	1318394.89	Картометрический	1.00	-
196	307917.46	1318392.62	Картометрический	1.00	-
197	308051.93	1318368.01	Картометрический	1.00	-
198	308139.39	1318355.97	Картометрический	1.00	-
199	308155.75	1318354.21	Картометрический	1.00	-
200	308203.96	1318346.18	Картометрический	1.00	-
201	308246.18	1318340.49	Картометрический	1.00	-
202	308282.29	1318334.24	Картометрический	1.00	-
203	308299.71	1318331.04	Картометрический	1.00	-
204	308312.11	1318328.88	Картометрический	1.00	-
205	308311.37	1318336.78	Картометрический	1.00	-
1	308371.96	1318327.35	Картометрический	1.00	-

## 3. Сведения о характерных точках части (частей) границы объекта



Обозначение характерных точек части границы	Координаты, м		Метод определения координат характерной точки	Средняя квадратическая погрешность положения характерной точки (M <sub>t</sub> ), м	Описание обозначения точки на местности (при наличии)
	X	Y			
1	2	3	4	5	6
Часть №					
-	-	-	-	-	-



## План грании объекта



Используемые условные знаки и обозначения:

- |   |   |
|---|---|
|  | границы территориальной зоны                  |
|  | характерная точка грании территориальной зоны |

Масштаб 1:10000

Руководитель БУВО «Нормативно-проектный центр»  
 Подпись Шалыгина Ю.В. Дата « 28 » февраля 2023г.  
 Место для отбора проб (при наличии) лица, составившего описание местоположения грании объекта

## ОПИСАНИЕ МЕСТОПОЛОЖЕНИЯ ГРАНИЦ

Зона сельскохозяйственного использования в границах населенного пункта села  
Бондарево - СХ1/1

(наименование объекта, местоположение границ которого описано  
(далее объект))

## Раздел 1

Сведения об объекте		
№ п/п	Характеристики объекта	Описание характеристик
1	2	3
1	Местоположение объекта	Воронежская область, Кантемировский муниципальный район, Бондаревское сельское поселение, село Бондарево
2	Площадь объекта $\pm$ величина погрешности определения площади ( $P \pm \text{Дельта } P$ )	-
3	Иные характеристики объекта	-

Сведения о местоположении границ объекта					
1. Система координат: МСК - 36, зона 1					
2. Сведения о характерных точках границ объекта					
Обозначение характерных точек границ	Координаты, м		Метод определения координат характерной точки	Средняя квадратическая погрешность положения характерной точки (Мт), м	Описание обозначения точки на местности (при наличии)
	X	Y			
1	2	3	4	5	6
1	308324.69	1318357.47	Картометрический	1.00	-
2	308324.40	1318366.07	Картометрический	1.00	-
3	308313.74	1318390.59	Картометрический	1.00	-
4	308300.71	1318424.79	Картометрический	1.00	-
5	308293.38	1318459.72	Картометрический	1.00	-
6	308291.39	1318510.94	Картометрический	1.00	-
7	308147.70	1318442.17	Картометрический	1.00	-
8	308057.12	1318430.72	Картометрический	1.00	-
9	308026.26	1318557.57	Картометрический	1.00	-
10	308009.35	1318634.69	Картометрический	1.00	-
11	308273.02	1318698.08	Картометрический	1.00	-
12	308267.02	1318766.13	Картометрический	1.00	-
13	308264.06	1318811.01	Картометрический	1.00	-
14	308260.07	1318845.58	Картометрический	1.00	-
15	308257.10	1318882.42	Картометрический	1.00	-
16	308238.90	1319121.22	Картометрический	1.00	-
17	308224.66	1319325.47	Картометрический	1.00	-
18	307981.77	1319301.98	Картометрический	1.00	-
19	307924.47	1319295.98	Картометрический	1.00	-
20	307925.96	1319281.94	Картометрический	1.00	-
21	307969.82	1319055.02	Картометрический	1.00	-
22	307766.78	1319030.49	Картометрический	1.00	-
23	307555.22	1319027.66	Картометрический	1.00	-
24	307128.52	1319053.07	Картометрический	1.00	-
25	307104.88	1319054.36	Картометрический	1.00	-
26	306726.79	1319060.88	Картометрический	1.00	-
27	306586.86	1319075.03	Картометрический	1.00	-
28	306408.12	1319162.66	Картометрический	1.00	-
29	306381.19	1319170.08	Картометрический	1.00	-
30	306342.91	1319214.29	Картометрический	1.00	-
31	306297.73	1319234.30	Картометрический	1.00	-
32	306088.00	1319290.19	Картометрический	1.00	-
33	306082.02	1319264.26	Картометрический	1.00	-
34	306058.52	1319270.12	Картометрический	1.00	-

1	2	3	4	5	6
35	306063.04	1319300.61	Картометрический	1.00	-
36	306013.34	1319308.19	Картометрический	1.00	-
37	305963.22	1319328.34	Картометрический	1.00	-
38	305866.53	1319340.69	Картометрический	1.00	-
39	305846.08	1319166.68	Картометрический	1.00	-
40	305838.69	1319167.72	Картометрический	1.00	-
41	305804.41	1319220.90	Картометрический	1.00	-
42	305733.56	1319236.28	Картометрический	1.00	-
43	305711.10	1319242.04	Картометрический	1.00	-
44	305521.38	1319315.41	Картометрический	1.00	-
45	305457.18	1319373.01	Картометрический	1.00	-
46	305458.70	1319400.99	Картометрический	1.00	-
47	305457.75	1319436.54	Картометрический	1.00	-
48	305457.34	1319457.67	Картометрический	1.00	-
49	305399.56	1319716.03	Картометрический	1.00	-
50	305247.29	1319967.21	Картометрический	1.00	-
51	305212.96	1320101.53	Картометрический	1.00	-
52	305171.77	1320116.25	Картометрический	1.00	-
53	305162.28	1320150.78	Картометрический	1.00	-
54	305157.16	1320265.76	Картометрический	1.00	-
55	305112.92	1320285.09	Картометрический	1.00	-
56	305068.58	1320291.90	Картометрический	1.00	-
57	304997.72	1320279.26	Картометрический	1.00	-
58	305010.86	1320186.19	Картометрический	1.00	-
59	305059.10	1320181.68	Картометрический	1.00	-
60	305061.59	1320060.37	Картометрический	1.00	-
61	305055.06	1320034.16	Картометрический	1.00	-
62	305111.06	1319889.55	Картометрический	1.00	-
63	305111.68	1319842.53	Картометрический	1.00	-
64	305122.35	1319778.48	Картометрический	1.00	-
65	305123.01	1319733.01	Картометрический	1.00	-
66	305109.74	1319696.75	Картометрический	1.00	-
67	305082.72	1319647.09	Картометрический	1.00	-
68	305056.50	1319603.19	Картометрический	1.00	-
69	305009.38	1319450.26	Картометрический	1.00	-
70	304908.90	1319477.06	Картометрический	1.00	-
71	304887.55	1319704.78	Картометрический	1.00	-
72	304794.81	1319698.30	Картометрический	1.00	-
73	304768.69	1319693.67	Картометрический	1.00	-
74	304689.32	1319653.16	Картометрический	1.00	-
75	304662.55	1319634.82	Картометрический	1.00	-
76	304560.98	1319631.63	Картометрический	1.00	-
77	304505.27	1319593.55	Картометрический	1.00	-
78	304348.61	1319577.18	Картометрический	1.00	-
79	304333.58	1319580.20	Картометрический	1.00	-
80	304287.61	1319666.51	Картометрический	1.00	-
81	304070.62	1319745.86	Картометрический	1.00	-
82	303962.29	1319813.17	Картометрический	1.00	-

1	2	3	4	5	6
83	303937.43	1319812.06	Картометрический	1.00	-
84	303907.40	1319810.55	Картометрический	1.00	-
85	303803.81	1319755.93	Картометрический	1.00	-
86	303615.73	1319714.27	Картометрический	1.00	-
87	303576.10	1319889.70	Картометрический	1.00	-
88	303579.79	1319907.42	Картометрический	1.00	-
89	303804.98	1319983.36	Картометрический	1.00	-
90	303833.82	1319989.24	Картометрический	1.00	-
91	303891.51	1319992.98	Картометрический	1.00	-
92	304024.51	1319991.91	Картометрический	1.00	-
93	304097.69	1319978.56	Картометрический	1.00	-
94	304365.31	1319911.27	Картометрический	1.00	-
95	304348.75	1319968.96	Картометрический	1.00	-
96	304334.32	1320046.41	Картометрический	1.00	-
97	304342.04	1320096.52	Картометрический	1.00	-
98	304351.45	1320129.79	Картометрический	1.00	-
99	304160.91	1320204.40	Картометрический	1.00	-
100	304159.43	1320177.47	Картометрический	1.00	-
101	304158.35	1320120.04	Картометрический	1.00	-
102	304134.71	1320096.29	Картометрический	1.00	-
103	303909.14	1320093.18	Картометрический	1.00	-
104	303607.41	1320095.63	Картометрический	1.00	-
105	303582.54	1320170.68	Картометрический	1.00	-
106	303558.28	1320186.37	Картометрический	1.00	-
107	303411.91	1320238.16	Картометрический	1.00	-
108	303328.00	1320279.50	Картометрический	1.00	-
109	303296.79	1320286.00	Картометрический	1.00	-
110	303208.46	1320270.62	Картометрический	1.00	-
111	303216.07	1320178.06	Картометрический	1.00	-
112	303243.29	1320000.38	Картометрический	1.00	-
113	303153.13	1320009.24	Картометрический	1.00	-
114	303151.16	1319837.17	Картометрический	1.00	-
115	302963.59	1319865.27	Картометрический	1.00	-
116	302753.43	1319763.83	Картометрический	1.00	-
117	302571.93	1319697.01	Картометрический	1.00	-
118	302570.41	1319654.60	Картометрический	1.00	-
119	302494.83	1319282.31	Картометрический	1.00	-
120	302449.03	1319060.24	Картометрический	1.00	-
121	302518.92	1319051.02	Картометрический	1.00	-
122	302616.86	1319036.56	Картометрический	1.00	-
123	302630.69	1319051.56	Картометрический	1.00	-
124	302632.98	1319130.38	Картометрический	1.00	-
125	302661.03	1319182.44	Картометрический	1.00	-
126	302693.81	1319215.77	Картометрический	1.00	-
127	302741.50	1319231.02	Картометрический	1.00	-
128	302800.77	1319230.82	Картометрический	1.00	-
129	302924.06	1319213.36	Картометрический	1.00	-
130	302979.01	1319208.99	Картометрический	1.00	-

1	2	3	4	5	6
131	303023.36	1319207.32	Картометрический	1.00	-
132	303081.41	1319451.90	Картометрический	1.00	-
133	303226.86	1319426.90	Картометрический	1.00	-
134	303327.87	1319382.64	Картометрический	1.00	-
135	303368.00	1319328.82	Картометрический	1.00	-
136	303418.70	1319317.65	Картометрический	1.00	-
137	303468.80	1319375.01	Картометрический	1.00	-
138	303496.70	1319371.21	Картометрический	1.00	-
139	303585.34	1319321.69	Картометрический	1.00	-
140	303869.00	1319263.16	Картометрический	1.00	-
141	304043.45	1319149.01	Картометрический	1.00	-
142	304118.75	1319037.58	Картометрический	1.00	-
143	304182.78	1318989.60	Картометрический	1.00	-
144	304248.88	1318966.61	Картометрический	1.00	-
145	304308.77	1318981.08	Картометрический	1.00	-
146	304336.64	1318976.28	Картометрический	1.00	-
147	304346.73	1318879.27	Картометрический	1.00	-
148	304349.50	1318816.44	Картометрический	1.00	-
149	304363.75	1318812.06	Картометрический	1.00	-
150	304380.29	1318806.96	Картометрический	1.00	-
151	304415.67	1318803.45	Картометрический	1.00	-
152	304472.54	1318797.85	Картометрический	1.00	-
153	304505.66	1318823.10	Картометрический	1.00	-
154	304529.68	1319015.58	Картометрический	1.00	-
155	304532.00	1319032.79	Картометрический	1.00	-
156	304578.09	1319150.68	Картометрический	1.00	-
157	304496.03	1319169.99	Картометрический	1.00	-
158	304473.50	1319293.96	Картометрический	1.00	-
159	304481.70	1319381.84	Картометрический	1.00	-
160	304524.80	1319396.29	Картометрический	1.00	-
161	304574.45	1319387.02	Картометрический	1.00	-
162	304576.60	1319331.03	Картометрический	1.00	-
163	304670.23	1319301.13	Картометрический	1.00	-
164	304724.89	1319304.77	Картометрический	1.00	-
165	304757.69	1319319.35	Картометрический	1.00	-
166	304806.82	1319313.98	Картометрический	1.00	-
167	304914.10	1319283.25	Картометрический	1.00	-
168	304904.06	1319223.57	Картометрический	1.00	-
169	304945.09	1319214.79	Картометрический	1.00	-
170	304943.27	1319196.90	Картометрический	1.00	-
171	304953.26	1319174.51	Картометрический	1.00	-
172	304953.91	1319144.56	Картометрический	1.00	-
173	304975.06	1319107.41	Картометрический	1.00	-
174	304985.22	1319101.45	Картометрический	1.00	-
175	304998.33	1319091.74	Картометрический	1.00	-
176	305017.93	1319070.42	Картометрический	1.00	-
177	305025.88	1319058.37	Картометрический	1.00	-
178	305051.37	1319039.41	Картометрический	1.00	-

1	2	3	4	5	6
179	305095.03	1319020.53	Картометрический	1.00	-
180	305145.10	1319022.16	Картометрический	1.00	-
181	305202.75	1319049.29	Картометрический	1.00	-
182	305228.33	1319042.93	Картометрический	1.00	-
183	305312.41	1319029.84	Картометрический	1.00	-
184	305333.07	1319024.62	Картометрический	1.00	-
185	305406.46	1319012.57	Аналитический	0.10	-
186	305416.10	1319044.07	Картометрический	1.00	-
187	305430.19	1319044.68	Картометрический	1.00	-
188	305443.90	1319004.34	Картометрический	1.00	-
189	305487.37	1319020.43	Аналитический	0.10	-
190	305551.33	1318982.24	Картометрический	1.00	-
191	305578.70	1318967.04	Картометрический	1.00	-
192	305582.28	1319125.47	Аналитический	0.10	-
193	305602.73	1319124.82	Аналитический	0.10	-
194	305600.41	1319012.98	Аналитический	0.10	-
195	305628.89	1319008.36	Картометрический	1.00	-
196	305656.60	1318987.56	Картометрический	1.00	-
197	305729.61	1318961.19	Картометрический	1.00	-
198	305773.33	1318893.52	Картометрический	1.00	-
199	305787.25	1318890.15	Картометрический	1.00	-
200	305855.58	1318878.41	Картометрический	1.00	-
201	306000.67	1318852.18	Картометрический	1.00	-
202	306165.59	1318780.28	Картометрический	1.00	-
203	306414.46	1318733.14	Картометрический	1.00	-
204	306579.73	1318651.28	Картометрический	1.00	-
205	306681.14	1318638.10	Картометрический	1.00	-
206	306842.38	1318658.34	Картометрический	1.00	-
207	307002.38	1318647.43	Картометрический	1.00	-
208	307332.78	1318682.88	Картометрический	1.00	-
209	307487.90	1318781.83	Картометрический	1.00	-
210	307566.69	1318780.33	Картометрический	1.00	-
211	307566.27	1318739.24	Картометрический	1.00	-
212	307626.50	1318728.63	Картометрический	1.00	-
213	307677.71	1318744.49	Картометрический	1.00	-
214	307787.71	1318733.56	Картометрический	1.00	-
215	307809.63	1318736.51	Картометрический	1.00	-
216	307882.95	1318722.28	Картометрический	1.00	-
217	307898.34	1318718.08	Картометрический	1.00	-
218	307952.38	1318407.99	Картометрический	1.00	-
219	307987.12	1318401.63	Картометрический	1.00	-
220	308000.32	1318399.28	Картометрический	1.00	-
221	308011.90	1318423.08	Картометрический	1.00	-
222	308024.93	1318435.10	Аналитический	0.10	-
223	308029.22	1318434.45	Аналитический	0.10	-
224	308049.50	1318418.78	Картометрический	1.00	-
225	308063.68	1318387.99	Картометрический	1.00	-
226	308141.99	1318377.21	Картометрический	1.00	-

1	2	3	4	5	6
227	308158.65	1318375.42	Картометрический	1.00	-
228	308207.14	1318367.34	Картометрический	1.00	-
229	308249.43	1318361.64	Картометрический	1.00	-
230	308286.05	1318355.31	Картометрический	1.00	-
231	308302.83	1318352.22	Картометрический	1.00	-
232	308310.72	1318351.36	Картометрический	1.00	-
233	308317.14	1318351.02	Картометрический	1.00	-
1	308324.69	1318357.47	Картометрический	1.00	-
234	306940.21	1319257.50	Картометрический	1.00	-
235	306950.33	1319352.26	Картометрический	1.00	-
236	307001.18	1319453.92	Картометрический	1.00	-
237	306946.79	1319488.78	Картометрический	1.00	-
238	306898.75	1319499.80	Картометрический	1.00	-
239	306855.49	1319493.78	Картометрический	1.00	-
240	306845.39	1319399.86	Картометрический	1.00	-
241	306682.96	1319401.88	Картометрический	1.00	-
242	306774.87	1319286.68	Картометрический	1.00	-
234	306940.21	1319257.50	Картометрический	1.00	-
243	305864.05	1319615.84	Картометрический	1.00	-
244	305854.43	1319616.70	Картометрический	1.00	-
245	305843.56	1319610.43	Картометрический	1.00	-
246	305806.10	1319592.70	Картометрический	1.00	-
247	305767.23	1319565.70	Картометрический	1.00	-
248	305773.77	1319562.95	Картометрический	1.00	-
249	305808.89	1319587.39	Картометрический	1.00	-
250	305846.34	1319605.11	Картометрический	1.00	-
251	305860.61	1319613.35	Картометрический	1.00	-
243	305864.05	1319615.84	Картометрический	1.00	-
252	304934.63	1319904.91	Картометрический	1.00	-
253	304914.57	1319967.96	Картометрический	1.00	-
254	304879.69	1320220.45	Картометрический	1.00	-
255	304739.68	1320115.66	Картометрический	1.00	-
256	304693.37	1320080.87	Картометрический	1.00	-
257	304636.03	1320053.29	Картометрический	1.00	-
258	304608.97	1320047.23	Картометрический	1.00	-
259	304537.77	1319874.12	Картометрический	1.00	-
252	304934.63	1319904.91	Картометрический	1.00	-
260	302799.06	1319990.09	Картометрический	1.00	-
261	302792.63	1320013.83	Картометрический	1.00	-
262	302787.11	1320011.15	Картометрический	1.00	-
263	302793.32	1319988.28	Картометрический	1.00	-
260	302799.06	1319990.09	Картометрический	1.00	-
264	307897.70	1318272.53	Картометрический	1.00	-

1	2	3	4	5	6
265	307903.42	1318394.89	Картометрический	1.00	-
266	307872.05	1318400.75	Картометрический	1.00	-
267	307817.36	1318409.38	Картометрический	1.00	-
268	307736.40	1318420.94	Картометрический	1.00	-
269	307671.80	1318428.16	Картометрический	1.00	-
270	307619.37	1318430.50	Картометрический	1.00	-
271	307573.72	1318431.28	Картометрический	1.00	-
272	307572.69	1318429.68	Картометрический	1.00	-
273	307569.94	1318427.52	Картометрический	1.00	-
274	307563.65	1318426.93	Картометрический	1.00	-
275	307557.36	1318428.30	Картометрический	1.00	-
276	307556.63	1318431.57	Картометрический	1.00	-
277	307550.33	1318431.68	Картометрический	1.00	-
278	307482.97	1318432.66	Картометрический	1.00	-
279	307451.38	1318431.49	Картометрический	1.00	-
280	307435.12	1318431.26	Картометрический	1.00	-
281	307419.65	1318431.89	Картометрический	1.00	-
282	307406.61	1318431.23	Картометрический	1.00	-
283	307359.80	1318428.87	Картометрический	1.00	-
284	307321.52	1318427.10	Картометрический	1.00	-
285	307267.30	1318423.76	Картометрический	1.00	-
286	307219.46	1318421.21	Картометрический	1.00	-
287	307123.53	1318412.39	Картометрический	1.00	-
288	307080.84	1318408.06	Картометрический	1.00	-
289	307004.41	1318401.76	Картометрический	1.00	-
290	306962.82	1318399.50	Картометрический	1.00	-
291	306896.10	1318392.53	Картометрический	1.00	-
292	306830.84	1318387.20	Картометрический	1.00	-
293	306788.08	1318387.39	Картометрический	1.00	-
294	306750.58	1318389.38	Картометрический	1.00	-
295	306655.85	1318398.68	Картометрический	1.00	-
296	306578.84	1318415.10	Картометрический	1.00	-
297	306534.91	1318426.33	Картометрический	1.00	-
298	306510.49	1318432.24	Картометрический	1.00	-
299	306487.22	1318438.50	Картометрический	1.00	-
300	306430.89	1318450.27	Картометрический	1.00	-
301	306324.65	1318476.44	Картометрический	1.00	-
302	306251.78	1318493.92	Картометрический	1.00	-
303	306153.96	1318516.51	Картометрический	1.00	-
304	305936.34	1318565.51	Картометрический	1.00	-
305	305869.90	1318585.62	Картометрический	1.00	-
306	305826.53	1318606.28	Картометрический	1.00	-
307	305801.46	1318620.39	Картометрический	1.00	-
308	305786.42	1318631.79	Картометрический	1.00	-
309	305758.33	1318651.24	Картометрический	1.00	-
310	305728.35	1318673.72	Картометрический	1.00	-
311	305704.58	1318688.40	Картометрический	1.00	-
312	305686.91	1318699.52	Картометрический	1.00	-

1	2	3	4	5	6
313	305663.27	1318715.93	Картометрический	1.00	-
314	305645.09	1318726.42	Картометрический	1.00	-
315	305627.53	1318733.52	Картометрический	1.00	-
316	305611.23	1318738.77	Картометрический	1.00	-
317	305580.57	1318732.08	Картометрический	1.00	-
318	305547.28	1318715.71	Картометрический	1.00	-
319	305459.05	1318702.84	Картометрический	1.00	-
320	305386.93	1318496.90	Картометрический	1.00	-
321	305365.53	1318491.71	Картометрический	1.00	-
322	305389.36	1318476.01	Картометрический	1.00	-
323	305759.59	1318340.43	Картометрический	1.00	-
324	305791.12	1318503.75	Картометрический	1.00	-
325	305892.26	1318483.87	Картометрический	1.00	-
326	306002.71	1318458.85	Картометрический	1.00	-
327	306053.38	1318444.79	Картометрический	1.00	-
328	306162.44	1318422.64	Картометрический	1.00	-
329	306275.71	1318400.17	Картометрический	1.00	-
330	306393.94	1318374.19	Картометрический	1.00	-
331	306516.86	1318347.84	Картометрический	1.00	-
332	306612.03	1318325.06	Картометрический	1.00	-
333	306733.17	1318300.81	Картометрический	1.00	-
334	306825.83	1318282.84	Картометрический	1.00	-
335	306979.72	1318248.90	Картометрический	1.00	-
336	307020.50	1318242.35	Картометрический	1.00	-
337	307039.64	1318242.31	Картометрический	1.00	-
338	307053.21	1318246.10	Картометрический	1.00	-
339	307076.57	1318260.53	Картометрический	1.00	-
340	307104.14	1318278.43	Картометрический	1.00	-
341	307129.07	1318293.70	Картометрический	1.00	-
342	307150.18	1318299.67	Картометрический	1.00	-
343	307179.06	1318298.54	Картометрический	1.00	-
344	307207.65	1318296.37	Картометрический	1.00	-
345	307236.58	1318292.76	Картометрический	1.00	-
346	307263.76	1318288.47	Картометрический	1.00	-
347	307299.09	1318284.23	Картометрический	1.00	-
348	307343.91	1318282.82	Картометрический	1.00	-
349	307384.97	1318284.60	Картометрический	1.00	-
350	307444.69	1318284.24	Картометрический	1.00	-
351	307554.31	1318279.94	Картометрический	1.00	-
352	307687.04	1318274.94	Картометрический	1.00	-
353	307768.51	1318272.44	Картометрический	1.00	-
354	307884.03	1318272.12	Картометрический	1.00	-
264	307897.70	1318272.53	Картометрический	1.00	-
355	307563.25	1318304.67	Аналитический	0.10	-
356	307561.06	1318361.76	Аналитический	0.10	-
357	307473.07	1318358.25	Аналитический	0.10	-
358	307476.48	1318301.12	Аналитический	0.10	-

1	2	3	4	5	6
355	307563.25	1318304.67	Аналитический	0.10	-
359	304577.32	1318312.92	Картометрический	1.00	-
360	304585.91	1318534.22	Картометрический	1.00	-
361	304492.98	1318537.47	Картометрический	1.00	-
362	304496.49	1318702.34	Картометрический	1.00	-
363	304306.61	1318642.01	Картометрический	1.00	-
364	304152.55	1318762.06	Картометрический	1.00	-
365	304062.08	1318564.16	Картометрический	1.00	-
366	304096.74	1318567.08	Картометрический	1.00	-
367	304244.41	1318622.66	Картометрический	1.00	-
368	304393.25	1318604.09	Картометрический	1.00	-
369	304440.91	1318476.01	Картометрический	1.00	-
370	304445.18	1318358.89	Картометрический	1.00	-
359	304577.32	1318312.92	Картометрический	1.00	-

## 3. Сведения о характерных точках части (частей) границы объекта

Обозначение характерных точек части границы	Координаты, м		Метод определения координат характерной точки	Средняя квадратическая погрешность положения характерной точки (Mt), м	Описание обозначения точки на местности (при наличии)
	X	Y			
1	2	3	4	5	6
Часть №					
-	-	-	-	-	-





Масштаб 1:10000

Видимость с учетом тени и обочины

— граница оповещаемой зоны

— граница зоны оповещаемой зоны

Проектная организация: ООО «Инженерно-проектный центр»  
 Дата: 2018 г. 10.05.2018 г. 10:00:00  
 Место для подписей: [подпись]

## ОПИСАНИЕ МЕСТОПОЛОЖЕНИЯ ГРАНИЦ

Зона сельскохозяйственного производства села Бондарево - СХ2/1

(наименование объекта, местоположение границ которого описано  
(далее объект))

## Раздел 1

Сведения об объекте		
№ п/п	Характеристики объекта	Описание характеристик
1	2	3
1	Местоположение объекта	Воронежская область, Кантемировский муниципальный район, Бондаревское сельское поселение, село Бондарево
2	Площадь объекта $\pm$ величина погрешности определения площади ( $P \pm \text{Дельта } P$ )	-
3	Иные характеристики объекта	-

## Раздел 2

Сведения о местоположении границ объекта					
1. Система координат: МСК - 36, зона 1					
2. Сведения о характерных точках границ объекта					
Обозначение характерных точек границ	Координаты, м		Метод определения координат характерной точки	Средняя квадратическая погрешность положения характерной точки (Мт), м	Описание обозначения точки на местности (при наличии)
	X	Y			
1	2	3	4	5	6
1	308291.39	1318510.94	Картометрический	1.00	-
2	308273.02	1318698.08	Картометрический	1.00	-
3	308009.35	1318634.69	Картометрический	1.00	-
4	308026.26	1318557.57	Картометрический	1.00	-
5	308057.12	1318430.72	Картометрический	1.00	-
6	308147.70	1318442.17	Картометрический	1.00	-
1	308291.39	1318510.94	Картометрический	1.00	-
7	306115.90	1318540.46	Картометрический	1.00	-
8	306116.78	1318543.25	Аналитический	0.10	-
9	306134.33	1318605.22	Аналитический	0.10	-
10	306135.16	1318687.00	Аналитический	0.10	-
11	306078.44	1318691.88	Аналитический	0.10	-
12	306077.49	1318553.46	Аналитический	0.10	-
13	306077.34	1318549.14	Картометрический	1.00	-
7	306115.90	1318540.46	Картометрический	1.00	-
14	305733.35	1319972.01	Картометрический	1.00	-
15	305645.17	1320107.48	Картометрический	1.00	-
16	305571.20	1320232.53	Картометрический	1.00	-
17	305385.67	1320123.04	Картометрический	1.00	-
18	305554.33	1319848.00	Картометрический	1.00	-
14	305733.35	1319972.01	Картометрический	1.00	-
19	304766.03	1318247.74	Картометрический	1.00	-
20	304876.89	1318544.56	Картометрический	1.00	-
21	304903.55	1318615.95	Картометрический	1.00	-
22	304839.16	1318618.57	Картометрический	1.00	-
23	304838.97	1318681.25	Картометрический	1.00	-
24	304767.56	1318680.86	Картометрический	1.00	-
25	304750.27	1318670.71	Картометрический	1.00	-
26	304660.60	1318669.79	Картометрический	1.00	-
27	304659.86	1318765.44	Картометрический	1.00	-
28	304593.71	1318734.99	Картометрический	1.00	-
29	304585.91	1318534.22	Картометрический	1.00	-

1	2	3	4	5	6
30	304577.32	1318312.92	Картометрический	1.00	-
31	304693.42	1318272.54	Картометрический	1.00	-
19	304766.03	1318247.74	Картометрический	1.00	-
32	304265.54	1318028.94	Картометрический	1.00	-
33	304313.00	1318060.15	Картометрический	1.00	-
34	304371.53	1318109.97	Картометрический	1.00	-
35	304407.28	1318174.26	Картометрический	1.00	-
36	304429.48	1318232.67	Картометрический	1.00	-
37	304441.55	1318294.48	Картометрический	1.00	-
38	304445.18	1318358.89	Картометрический	1.00	-
39	304440.91	1318476.01	Картометрический	1.00	-
40	304393.25	1318604.09	Картометрический	1.00	-
41	304244.41	1318622.66	Картометрический	1.00	-
42	304096.74	1318567.08	Картометрический	1.00	-
43	304062.08	1318564.16	Картометрический	1.00	-
44	304003.91	1318436.91	Картометрический	1.00	-
45	304071.72	1318420.20	Картометрический	1.00	-
46	304117.35	1318412.43	Картометрический	1.00	-
47	304093.17	1318280.31	Картометрический	1.00	-
48	304138.78	1318267.46	Картометрический	1.00	-
49	304021.81	1317966.13	Картометрический	5.00	-
50	304091.28	1318004.89	Картометрический	1.00	-
51	304134.45	1318018.33	Картометрический	1.00	-
52	304186.88	1318021.54	Картометрический	1.00	-
32	304265.54	1318028.94	Картометрический	1.00	-
53	304537.77	1319874.12	Картометрический	1.00	-
54	304608.97	1320047.23	Картометрический	1.00	-
55	304646.86	1320141.39	Картометрический	1.00	-
56	304603.34	1320159.00	Картометрический	1.00	-
57	304351.45	1320129.79	Картометрический	1.00	-
58	304342.04	1320096.52	Картометрический	1.00	-
59	304334.32	1320046.41	Картометрический	1.00	-
60	304348.75	1319968.96	Картометрический	1.00	-
61	304365.31	1319911.27	Картометрический	1.00	-
53	304537.77	1319874.12	Картометрический	1.00	-

3. Сведения о характерных точках части (частей) границы объекта					
Обозначение характерных точек части границы	Координаты, м		Метод определения координат характерной точки	Средняя квадратическая погрешность положения характерной точки (M <sub>t</sub> ), м	Описание обозначения точки на местности (при наличии)
	X	Y			
1	2	3	4	5	6
Часть №					
-	-	-	-	-	-





Масштаб 1:10000

Исключенные условия знака в обозначении:

- граница территориальной зоны
- характерная точка границы территориальной зоны

Руководитель БУ ВО «Народно-проектный центр  
Подпись: *Иванов И.И.* Ю.В. Шалыгина Дата: 28 февраля 2023г.  
Место для отсчета расстояния от центра знака, от которого ведется установление границ объекта

## ОПИСАНИЕ МЕСТОПОЛОЖЕНИЯ ГРАНИЦ

Зона рекреационного назначения - объектов отдыха села Бондарево - Р1/1

(наименование объекта, местоположение границ которого описано  
(далее объект))

## Раздел 1

Сведения об объекте		
№ п/п	Характеристики объекта	Описание характеристик
1	2	3
1	Местоположение объекта	Воронежская область, Кантемировский муниципальный район, Бондаревское сельское поселение, село Бондарево
2	Площадь объекта $\pm$ величина погрешности определения площади ( $P \pm \text{Дельта } P$ )	-
3	Иные характеристики объекта	-

Сведения о местоположении границ объекта					
1. Система координат: МСК - 36, зона 1					
2. Сведения о характерных точках границ объекта					
Обозначение характерных точек границ	Координаты, м		Метод определения координат характерной точки	Средняя квадратическая погрешность положения характерной точки (Мт), м	Описание обозначения точки на местности (при наличии)
	X	Y			
1	2	3	4	5	6
1	305247.03	1318714.06	Картометрический	1.00	-
2	305269.07	1318782.91	Картометрический	1.00	-
3	305163.35	1318795.74	Картометрический	1.00	-
4	305091.97	1318804.59	Картометрический	1.00	-
5	305043.08	1318812.00	Картометрический	1.00	-
6	305038.82	1318785.27	Картометрический	1.00	-
7	305089.88	1318781.57	Картометрический	1.00	-
8	305130.14	1318776.62	Картометрический	1.00	-
9	305125.14	1318726.44	Картометрический	1.00	-
1	305247.03	1318714.06	Картометрический	1.00	-
10	304841.28	1319015.27	Картометрический	1.00	-
11	304849.15	1319049.18	Картометрический	1.00	-
12	304842.02	1319066.35	Картометрический	1.00	-
13	304743.89	1319097.58	Картометрический	1.00	-
14	304735.56	1319094.33	Картометрический	1.00	-
15	304731.66	1319085.35	Картометрический	1.00	-
16	304720.99	1319014.03	Картометрический	1.00	-
17	304664.28	1318785.45	Картометрический	1.00	-
18	304728.32	1318834.74	Картометрический	1.00	-
19	304722.29	1318856.35	Картометрический	1.00	-
20	304730.88	1318991.73	Картометрический	1.00	-
21	304768.87	1319004.66	Картометрический	1.00	-
22	304773.61	1319024.02	Картометрический	1.00	-
23	304804.57	1319023.01	Картометрический	1.00	-
24	304829.93	1319017.79	Картометрический	1.00	-
10	304841.28	1319015.27	Картометрический	1.00	-

3. Сведения о характерных точках части (частей) границы объекта					
Обозначение характерных точек части границы	Координаты, м		Метод определения координат характерной точки	Средняя квадратическая погрешность положения характерной точки (M <sub>t</sub> ), м	Описание обозначения точки на местности (при наличии)
	X	Y			
1	2	3	4	5	6
Часть №					
-	-	-	-	-	-





Масштаб 1:2000

Используемые условные знаки и обозначения:

- |   |   |
|---|---|
|  | границы территориальной зоны                  |
|  | характерная точка границ территориальной зоны |

Руководитель БУ ВО «Нормативно-проектный центр»  
 Подпись  Ю. В. Шалагина Дата « 28 » февраля 2023 г.  
 Место для отбора точек (при наличии) для составления описания местонахождения границ объекта

## ОПИСАНИЕ МЕСТОПОЛОЖЕНИЯ ГРАНИЦ

Зона ритуальных объектов села Бондарево - СН1/1

(наименование объекта, местоположение границ которого описано  
(далее объект))

## Раздел 1

Сведения об объекте		
№ п/п	Характеристики объекта	Описание характеристик
1	2	3
1	Местоположение объекта	Воронежская область, Кантемировский муниципальный район, Бондаревское сельское поселение, село Бондарево
2	Площадь объекта $\pm$ величина погрешности определения площади ( $P \pm \text{Дельта } P$ )	-
3	Иные характеристики объекта	-

Сведения о местоположении границ объекта					
1. Система координат: МСК - 36, зона 1					
2. Сведения о характерных точках границ объекта					
Обозначение характерных точек границ	Координаты, м		Метод определения координат характерной точки	Средняя квадратическая погрешность положения характерной точки (М), м	Описание обозначения точки на местности (при наличии)
	X	Y			
1	2	3	4	5	6
1	307563.25	1318304.67	Аналитический	0.10	-
2	307561.06	1318361.76	Аналитический	0.10	-
3	307473.07	1318358.25	Аналитический	0.10	-
4	307476.48	1318301.12	Аналитический	0.10	-
1	307563.25	1318304.67	Аналитический	0.10	-
5	307230.95	1319347.33	Картометрический	1.00	-
6	307237.09	1319424.17	Картометрический	1.00	-
7	307163.84	1319433.29	Картометрический	1.00	-
8	307162.29	1319354.96	Картометрический	1.00	-
5	307230.95	1319347.33	Картометрический	1.00	-
9	305864.05	1319615.84	Картометрический	1.00	-
10	305889.41	1319689.08	Картометрический	1.00	-
11	305894.15	1319701.88	Картометрический	1.00	-
12	305845.18	1319718.23	Картометрический	1.00	-
13	305837.94	1319699.94	Картометрический	1.00	-
14	305816.56	1319647.88	Картометрический	1.00	-
15	305824.67	1319619.82	Картометрический	1.00	-
16	305854.43	1319616.70	Картометрический	1.00	-
9	305864.05	1319615.84	Картометрический	1.00	-
17	304838.97	1318681.25	Картометрический	1.00	-
18	304836.83	1318722.14	Картометрический	1.00	-
19	304834.26	1318770.87	Картометрический	1.00	-
20	304754.04	1318773.18	Картометрический	1.00	-
21	304767.56	1318680.86	Картометрический	1.00	-
17	304838.97	1318681.25	Картометрический	1.00	-
22	302824.38	1320030.02	Картометрический	1.00	-
23	302793.13	1320097.03	Картометрический	1.00	-
24	302731.03	1320098.90	Картометрический	1.00	-
25	302766.85	1320017.20	Картометрический	1.00	-
26	302777.82	1320006.81	Картометрический	1.00	-

1	2	3	4	5	6
27	302787.11	1320011.15	Картометрический	1.00	-
28	302792.63	1320013.83	Картометрический	1.00	-
22	302824.38	1320030.02	Картометрический	1.00	-
3. Сведения о характерных точках части (частей) границы объекта					
Обозначение характерных точек части границы	Координаты, м		Метод определения координат характерной точки	Средняя квадратическая погрешность положения характерной точки (M <sub>t</sub> ), м	Описание обозначения точки на местности (при наличии)
	X	Y			
1	2	3	4	5	6
Часть №					
-	-	-	-	-	-



## План границ объекта

Схема расположения листов плана границ объекта



Лист № 1



Лист № 2



Лист № 3



Лист № 4



Лист № 5

Используемые условные знаки и обозначения:

Масштаб 1:25000



границы территориальной зоны



Лист № 1

область и номер листа плана границ объекта

Руководитель БУВО «Нормативно-проектный центр»

Подпись Ю.В. Шалыгина Ю.В. Шалыгина Дата « 28 » февраля 2023 г.

Место для оттиска печати (при наличии) лица, составившего описание местоположения границ объекта



## План границ объекта

Лист № 1



Масштаб 1:1000

Используемые условные знаки и обозначения:



границы территориальной зоны



• 1 характерная точка границ территориальной зоны

Руководитель БУВО «Нормативно-проектный центр»

Подпись Ю.В. Шалыгина Ю.В. Шалыгина Дата « 28 » февраля 2023 г.

Место для оттиска печати (при наличии) лица, составившего описание местоположения границ объекта

## План границ объекта

Лист № 2



Масштаб 1:1000

Используемые условные знаки и обозначения:




границы территориальной зоны



• 7 характерная точка границ территориальной зоны

Руководитель БУВО «Нормативно-проектный центр»

Подпись  Ю.В.Шалыгина Дата « 28 » февраля 2023 г.

Место для оттиска печати (при наличии) лица, составившего описание местоположения границ объекта

## План границ объекта

Лист № 3



Масштаб 1:1000

Используемые условные знаки и обозначения:




границы территориальной зоны



• 15 характерная точка границ территориальной зоны

Руководитель БУВО «Нормативно-проектный центр»

Подпись  Ю.В. Шалыгина Дата « 28 » февраля 2023 г.

Место для оттиска печати (при наличии) лица, составившего описание местоположения границ объекта

## План границ объекта

Лист № 4



Масштаб 1:1000

Используемые условные знаки и обозначения:




границы территориальной зоны



• 21 характерная точка границ территориальной зоны

Руководитель БУВО «Нормативно-проектный центр»

Подпись  Ю.В. Шалыгина Дата « 28 » февраля 2023г.

Место для оттиска печати (при наличии) лица, составившего описание местоположения границ объекта


## План границ объекта

Лист № 5




Масштаб 1:1000

Используемые условные знаки и обозначения:

 границы территориальной зоны • 23 характерная точка границ территориальной зоны

Руководитель БУВО «Нормативно-проектный центр»

Подпись  Ю.В. Шалыгина Дата « 28 » февраля 2023 г.

Место для оттиска печати (при наличии) лица, составившего описание местоположения границ объекта

Приложение № 2  
к правилам землепользования и застройки  
Бондаревского сельского поселения  
Кантемировского муниципального района  
Воронежской области

СВЕДЕНИЯ О ГРАНИЦАХ ТЕРРИТОРИАЛЬНЫХ ЗОН,  
СОДЕРЖАЩИЕ ГРАФИЧЕСКОЕ ОПИСАНИЕ МЕСТОПОЛОЖЕНИЯ  
ГРАНИЦ ТЕРРИТОРИАЛЬНЫХ ЗОН, ПЕРЕЧЕНЬ КООРДИНАТ  
ХАРАКТЕРНЫХ ТОЧЕК ГРАНИЦ ТЕРРИТОРИАЛЬНЫХ ЗОН  
СЕЛА ВОЛОКОНОВКА

## ОПИСАНИЕ МЕСТОПОЛОЖЕНИЯ ГРАНИЦ

Зона застройки индивидуальными жилыми домами села Волоконовка - Ж1/2

(наименование объекта, местоположение границ которого описано  
(далее объект))

## Раздел 1

Сведения об объекте		
№ п/п	Характеристики объекта	Описание характеристик
1	2	3
1	Местоположение объекта	Воронежская область, Кантемировский муниципальный район, Бондаревское сельское поселение, село Волоконовка
2	Площадь объекта $\pm$ величина погрешности определения площади ( $P \pm \text{Дельта } P$ )	-
3	Иные характеристики объекта	-

## Раздел 2

Сведения о местоположении границ объекта					
1. Система координат: МСК - 36, зона 1					
2. Сведения о характерных точках границ объекта					
Обозначение характерных точек границ	Координаты, м		Метод определения координат характерной точки	Средняя квадратическая погрешность положения характерной точки (Мт), м	Описание обозначения точки на местности (при наличии)
	X	Y			
1	2	3	4	5	6
1	313028.40	1316145.37	Картометрический	1.00	-
2	313038.30	1316256.27	Картометрический	1.00	-
3	313037.99	1316265.61	Картометрический	1.00	-
4	312993.04	1316272.28	Картометрический	1.00	-
5	312883.55	1316283.14	Картометрический	1.00	-
6	312809.34	1316288.21	Картометрический	1.00	-
7	312737.49	1316288.21	Картометрический	1.00	-
8	312622.75	1316277.35	Картометрический	1.00	-
9	312561.94	1316272.10	Картометрический	1.00	-
10	312520.86	1316266.13	Картометрический	1.00	-
11	312486.66	1316256.13	Картометрический	1.00	-
12	312458.24	1316240.97	Картометрический	1.00	-
13	312412.09	1316209.48	Картометрический	1.00	-
14	312375.71	1316183.78	Картометрический	1.00	-
15	312285.96	1316116.44	Картометрический	1.00	-
16	312234.90	1316079.17	Картометрический	1.00	-
17	312181.33	1316038.81	Картометрический	1.00	-
18	312159.61	1316027.41	Картометрический	1.00	-
19	312142.26	1316019.68	Картометрический	1.00	-
20	312141.26	1316019.68	Картометрический	1.00	-
21	312069.98	1316000.28	Картометрический	1.00	-
22	311908.64	1315974.42	Картометрический	1.00	-
23	311982.33	1315789.48	Картометрический	1.00	-
24	312071.80	1315826.47	Картометрический	1.00	-
25	312065.75	1315879.11	Картометрический	1.00	-
26	312152.58	1315908.49	Картометрический	1.00	-
27	312159.04	1315885.51	Картометрический	1.00	-
28	312238.25	1315915.65	Аналитический	0.10	-
29	312264.00	1315923.20	Аналитический	0.10	-
30	312355.48	1315976.03	Картометрический	1.00	-
31	312421.73	1316010.93	Картометрический	1.00	-
32	312535.96	1316061.15	Картометрический	1.00	-
33	312510.62	1316126.47	Картометрический	1.00	-
34	312512.88	1316142.91	Картометрический	1.00	-

1	2	3	4	5	6
35	312562.85	1316158.91	Картометрический	1.00	-
36	312575.69	1316187.87	Картометрический	1.00	-
37	312612.44	1316192.89	Картометрический	1.00	-
38	312631.90	1316190.97	Картометрический	1.00	-
39	312652.08	1316156.56	Картометрический	1.00	-
40	312657.43	1316115.97	Картометрический	1.00	-
41	312754.78	1316134.34	Картометрический	1.00	-
42	312848.43	1316141.42	Картометрический	1.00	-
43	312959.27	1316148.04	Картометрический	1.00	-
1	313028.40	1316145.37	Картометрический	1.00	-
44	312495.75	1316290.67	Картометрический	1.00	-
45	312449.49	1316386.92	Картометрический	1.00	-
46	312355.20	1316350.65	Картометрический	1.00	-
47	312249.05	1316288.14	Картометрический	1.00	-
48	312244.20	1316242.58	Картометрический	1.00	-
49	312178.81	1316217.91	Картометрический	1.00	-
50	312169.69	1316120.57	Картометрический	1.00	-
51	312146.05	1316033.47	Картометрический	1.00	-
52	312166.31	1316042.79	Картометрический	1.00	-
53	312188.21	1316056.91	Картометрический	1.00	-
54	312224.95	1316085.32	Картометрический	1.00	-
55	312338.43	1316169.12	Картометрический	1.00	-
56	312433.44	1316238.98	Картометрический	1.00	-
57	312469.28	1316260.33	Картометрический	1.00	-
58	312478.87	1316267.75	Картометрический	1.00	-
59	312483.75	1316274.09	Картометрический	1.00	-
60	312486.06	1316280.27	Картометрический	1.00	-
61	312484.84	1316286.40	Картометрический	1.00	-
62	312493.17	1316289.65	Картометрический	1.00	-
44	312495.75	1316290.67	Картометрический	1.00	-
63	311935.68	1314504.08	Картометрический	1.00	-
64	311921.60	1314527.14	Картометрический	1.00	-
65	311899.08	1314552.87	Картометрический	1.00	-
66	311946.14	1314586.17	Картометрический	1.00	-
67	311952.51	1314617.44	Картометрический	1.00	-
68	311948.97	1314658.11	Картометрический	1.00	-
69	311917.01	1314668.86	Картометрический	1.00	-
70	311872.11	1314744.34	Картометрический	1.00	-
71	311842.91	1314829.19	Картометрический	1.00	-
72	311826.66	1315004.39	Картометрический	1.00	-
73	311718.86	1314997.75	Картометрический	1.00	-
74	311716.04	1315111.26	Картометрический	1.00	-
75	311717.22	1315146.88	Картометрический	1.00	-
76	311697.46	1315256.32	Картометрический	1.00	-
77	311659.90	1315342.75	Картометрический	1.00	-
78	311634.18	1315379.40	Картометрический	1.00	-

1	2	3	4	5	6
79	311560.28	1315414.38	Картометрический	1.00	-
80	311559.99	1315451.49	Картометрический	1.00	-
81	311543.95	1315482.66	Картометрический	1.00	-
82	311529.24	1315513.80	Картометрический	1.00	-
83	311518.12	1315541.02	Картометрический	1.00	-
84	311446.39	1315534.69	Картометрический	1.00	-
85	311409.58	1315556.45	Картометрический	1.00	-
86	311368.30	1315607.23	Картометрический	1.00	-
87	311368.07	1315607.06	Картометрический	1.00	-
88	311352.26	1315594.50	Картометрический	1.00	-
89	311351.90	1315589.98	Картометрический	1.00	-
90	311355.69	1315582.01	Картометрический	1.00	-
91	311353.90	1315580.42	Картометрический	1.00	-
92	311348.45	1315576.40	Картометрический	1.00	-
93	311342.30	1315580.20	Картометрический	1.00	-
94	311337.09	1315581.66	Картометрический	1.00	-
95	311330.17	1315579.84	Картометрический	1.00	-
96	311261.04	1315532.06	Картометрический	1.00	-
97	311214.38	1315493.38	Картометрический	1.00	-
98	311237.07	1315453.97	Картометрический	1.00	-
99	311250.26	1315423.72	Картометрический	1.00	-
100	311256.05	1315398.58	Картометрический	1.00	-
101	311268.19	1315369.33	Картометрический	1.00	-
102	311282.24	1315331.06	Картометрический	1.00	-
103	311227.06	1315308.03	Картометрический	1.00	-
104	311219.99	1315306.15	Картометрический	1.00	-
105	311210.16	1315330.80	Картометрический	1.00	-
106	311200.12	1315349.18	Картометрический	1.00	-
107	311183.76	1315365.88	Картометрический	1.00	-
108	311171.19	1315372.69	Картометрический	1.00	-
109	311168.96	1315368.50	Картометрический	1.00	-
110	311160.12	1315373.14	Картометрический	1.00	-
111	311146.74	1315384.34	Картометрический	1.00	-
112	311117.70	1315401.75	Картометрический	1.00	-
113	311092.54	1315366.46	Картометрический	1.00	-
114	311043.86	1315280.31	Картометрический	1.00	-
115	311031.55	1315256.60	Картометрический	1.00	-
116	311031.73	1315251.36	Картометрический	1.00	-
117	311039.15	1315240.32	Картометрический	1.00	-
118	311035.05	1315236.30	Картометрический	1.00	-
119	311031.01	1315232.17	Картометрический	1.00	-
120	311021.23	1315238.08	Картометрический	1.00	-
121	311016.01	1315237.08	Картометрический	1.00	-
122	311008.57	1315231.09	Картометрический	1.00	-
123	310916.08	1315152.36	Картометрический	1.00	-
124	310781.43	1315046.66	Картометрический	1.00	-
125	310691.33	1314979.73	Картометрический	1.00	-
126	310658.36	1314962.33	Картометрический	1.00	-

1	2	3	4	5	6
127	310616.76	1314838.80	Картометрический	1.00	-
128	310564.22	1314791.45	Картометрический	1.00	-
129	310557.84	1314772.19	Картометрический	1.00	-
130	310529.93	1314688.72	Аналитический	0.10	-
131	310545.06	1314683.98	Аналитический	0.10	-
132	310529.41	1314617.71	Картометрический	1.00	-
133	310597.76	1314609.58	Аналитический	0.10	-
134	310683.04	1314781.30	Аналитический	0.10	-
135	310709.35	1314834.17	Аналитический	0.10	-
136	310754.14	1314924.17	Аналитический	0.10	-
137	310772.78	1314912.80	Аналитический	0.10	-
138	310753.58	1314877.77	Аналитический	0.10	-
139	310781.35	1314861.37	Аналитический	0.10	-
140	310803.17	1314900.15	Аналитический	0.10	-
141	310896.78	1315006.65	Картометрический	1.00	-
142	310935.43	1315027.34	Картометрический	1.00	-
143	310967.33	1315025.89	Картометрический	1.00	-
144	311007.64	1315008.23	Картометрический	1.00	-
145	311041.34	1315023.53	Картометрический	1.00	-
146	311080.12	1315066.22	Картометрический	1.00	-
147	311073.62	1315096.15	Картометрический	1.00	-
148	311172.96	1315113.53	Картометрический	1.00	-
149	311370.60	1314997.15	Картометрический	1.00	-
150	311300.85	1314920.97	Картометрический	1.00	-
151	311181.11	1314824.67	Картометрический	1.00	-
152	311128.02	1314815.82	Картометрический	1.00	-
153	310927.08	1314711.70	Картометрический	1.00	-
154	310893.23	1314568.02	Картометрический	1.00	-
155	310985.12	1314351.99	Картометрический	1.00	-
156	310965.08	1314304.87	Картометрический	1.00	-
157	310800.57	1314232.25	Картометрический	1.00	-
158	310734.72	1314173.94	Картометрический	1.00	-
159	310662.56	1314039.70	Картометрический	1.00	-
160	310705.60	1314024.12	Картометрический	1.00	-
161	310645.74	1313830.52	Картометрический	1.00	-
162	310749.53	1313789.02	Картометрический	1.00	-
163	310722.89	1313848.56	Картометрический	1.00	-
164	310679.82	1313859.92	Картометрический	1.00	-
165	310737.45	1313871.33	Картометрический	1.00	-
166	310854.80	1313831.90	Картометрический	1.00	-
167	310797.57	1313651.36	Картометрический	1.00	-
168	310747.02	1313681.42	Картометрический	1.00	-
169	310720.49	1313642.66	Картометрический	1.00	-
170	310764.16	1313598.24	Картометрический	1.00	-
171	310685.93	1313437.84	Картометрический	1.00	-
172	310674.59	1313393.01	Картометрический	1.00	-
173	310713.35	1313369.84	Картометрический	1.00	-
174	310743.50	1313328.06	Картометрический	1.00	-

1	2	3	4	5	6
175	310841.66	1313438.30	Картометрический	1.00	-
176	310884.57	1313516.78	Картометрический	1.00	-
177	310929.86	1313573.20	Картометрический	1.00	-
178	310985.24	1313621.91	Картометрический	1.00	-
179	311018.58	1313666.56	Картометрический	1.00	-
180	311044.64	1313755.34	Картометрический	1.00	-
181	311139.11	1313936.80	Картометрический	1.00	-
182	311180.09	1313983.08	Картометрический	1.00	-
183	311233.72	1314024.18	Картометрический	1.00	-
184	311269.67	1314077.30	Картометрический	1.00	-
185	311276.01	1314133.17	Картометрический	1.00	-
186	311304.51	1314261.40	Картометрический	1.00	-
187	311234.48	1314315.90	Картометрический	1.00	-
188	311197.05	1314308.37	Картометрический	1.00	-
189	311161.01	1314397.01	Картометрический	1.00	-
190	311175.60	1314452.69	Картометрический	1.00	-
191	311190.46	1314488.82	Картометрический	1.00	-
192	311242.47	1314563.94	Картометрический	1.00	-
193	311345.10	1314669.53	Картометрический	1.00	-
194	311415.38	1314606.02	Картометрический	1.00	-
195	311385.18	1314564.38	Картометрический	1.00	-
196	311465.09	1314513.10	Картометрический	1.00	-
197	311487.04	1314405.64	Картометрический	1.00	-
198	311469.76	1314389.10	Картометрический	1.00	-
199	311457.00	1314365.43	Картометрический	1.00	-
200	311453.28	1314358.65	Картометрический	1.00	-
201	311501.20	1314300.19	Картометрический	1.00	-
202	311501.24	1314300.13	Картометрический	1.00	-
203	311501.25	1314300.13	Картометрический	1.00	-
204	311512.48	1314290.06	Картометрический	1.00	-
205	311644.55	1314405.32	Картометрический	1.00	-
206	311662.64	1314426.27	Картометрический	1.00	-
207	311648.79	1314466.29	Картометрический	1.00	-
208	311665.41	1314504.22	Картометрический	1.00	-
209	311682.36	1314504.00	Картометрический	1.00	-
210	311679.60	1314488.78	Картометрический	1.00	-
211	311713.87	1314455.26	Картометрический	1.00	-
212	311768.72	1314500.32	Картометрический	1.00	-
213	311821.37	1314493.52	Картометрический	1.00	-
214	311821.39	1314493.51	Картометрический	1.00	-
215	311834.00	1314491.91	Картометрический	1.00	-
216	311862.03	1314508.42	Картометрический	1.00	-
217	311903.00	1314468.90	Картометрический	1.00	-
218	311910.71	1314477.20	Картометрический	1.00	-
63	311935.68	1314504.08	Картометрический	1.00	-
219	311332.51	1315598.45	Картометрический	1.00	-
220	311317.05	1315654.09	Картометрический	1.00	-

1	2	3	4	5	6
221	311291.32	1315692.58	Картометрический	1.00	-
222	311274.74	1315841.14	Картометрический	1.00	-
223	311158.47	1315916.94	Картометрический	1.00	-
224	311108.54	1315927.74	Картометрический	1.00	-
225	311049.19	1315825.76	Картометрический	1.00	-
226	311037.85	1315836.56	Картометрический	1.00	-
227	311027.59	1315857.77	Картометрический	1.00	-
228	310975.18	1315845.45	Картометрический	1.00	-
229	310951.39	1315873.78	Картометрический	1.00	-
230	310924.94	1315884.86	Картометрический	1.00	-
231	310849.64	1315917.93	Картометрический	1.00	-
232	310788.52	1315913.62	Картометрический	1.00	-
233	310762.06	1315903.36	Картометрический	1.00	-
234	310738.06	1315895.68	Картометрический	1.00	-
235	310743.34	1315875.96	Картометрический	1.00	-
236	310684.20	1315857.90	Картометрический	1.00	-
237	310679.70	1315885.51	Картометрический	1.00	-
238	310682.82	1315991.79	Картометрический	1.00	-
239	310685.34	1316014.56	Картометрический	1.00	-
240	310662.78	1316016.31	Картометрический	1.00	-
241	310657.26	1315997.94	Картометрический	1.00	-
242	310592.41	1315996.31	Картометрический	1.00	-
243	310464.92	1316018.10	Картометрический	1.00	-
244	310459.16	1315939.81	Картометрический	1.00	-
245	310441.21	1315895.28	Картометрический	1.00	-
246	310390.76	1315908.73	Картометрический	1.00	-
247	310340.83	1315915.74	Картометрический	1.00	-
248	310332.37	1315941.44	Картометрический	1.00	-
249	310278.80	1315966.13	Картометрический	1.00	-
250	310271.66	1316013.26	Картометрический	1.00	-
251	310246.08	1316023.33	Картометрический	1.00	-
252	310213.11	1316029.28	Картометрический	1.00	-
253	310163.34	1316028.77	Картометрический	1.00	-
254	310118.96	1316225.92	Картометрический	1.00	-
255	310061.06	1316269.75	Картометрический	1.00	-
256	310051.91	1316264.95	Картометрический	1.00	-
257	310053.79	1316257.98	Картометрический	1.00	-
258	310046.01	1316250.47	Картометрический	1.00	-
259	310038.16	1316092.89	Картометрический	1.00	-
260	310033.57	1316032.33	Картометрический	1.00	-
261	310008.55	1315751.50	Картометрический	1.00	-
262	310015.97	1315756.02	Картометрический	1.00	-
263	310015.88	1315737.84	Картометрический	1.00	-
264	310009.45	1315730.33	Картометрический	1.00	-
265	310006.19	1315718.74	Картометрический	1.00	-
266	309996.67	1315625.49	Картометрический	1.00	-
267	309992.89	1315576.47	Картометрический	1.00	-
268	309990.57	1315527.97	Картометрический	1.00	-

1	2	3	4	5	6
269	309989.33	1315497.04	Картометрический	1.00	-
270	309991.40	1315452.27	Картометрический	1.00	-
271	309992.85	1315438.29	Картометрический	1.00	-
272	310000.30	1315397.29	Картометрический	1.00	-
273	310015.84	1315342.81	Картометрический	1.00	-
274	310042.95	1315250.54	Картометрический	1.00	-
275	310049.53	1315246.59	Картометрический	1.00	-
276	310054.04	1315238.68	Картометрический	1.00	-
277	310053.71	1315229.91	Картометрический	1.00	-
278	310083.40	1315187.21	Картометрический	1.00	-
279	310133.95	1315241.85	Картометрический	1.00	-
280	310142.24	1315298.83	Картометрический	1.00	-
281	310150.64	1315297.81	Картометрический	1.00	-
282	310159.64	1315339.22	Картометрический	1.00	-
283	310191.56	1315331.28	Картометрический	1.00	-
284	310197.07	1315337.67	Картометрический	1.00	-
285	310275.78	1315427.98	Картометрический	1.00	-
286	310301.44	1315546.60	Картометрический	1.00	-
287	310233.78	1315547.78	Картометрический	1.00	-
288	310122.25	1315627.34	Картометрический	1.00	-
289	310128.95	1315698.98	Картометрический	1.00	-
290	310146.20	1315753.64	Картометрический	1.00	-
291	310171.19	1315742.97	Картометрический	1.00	-
292	310212.58	1315787.74	Картометрический	1.00	-
293	310229.09	1315788.49	Картометрический	1.00	-
294	310243.37	1315798.71	Картометрический	1.00	-
295	310386.71	1315723.19	Картометрический	1.00	-
296	310438.19	1315718.72	Картометрический	1.00	-
297	310465.38	1315706.89	Картометрический	1.00	-
298	310478.60	1315769.78	Картометрический	1.00	-
299	310589.58	1315736.12	Картометрический	1.00	-
300	310624.83	1315690.59	Картометрический	1.00	-
301	310660.66	1315674.69	Картометрический	1.00	-
302	310671.30	1315693.40	Картометрический	1.00	-
303	310688.07	1315683.32	Картометрический	1.00	-
304	310719.82	1315677.42	Картометрический	1.00	-
305	310745.51	1315657.14	Картометрический	1.00	-
306	310749.12	1315654.41	Картометрический	1.00	-
307	310738.55	1315635.28	Картометрический	1.00	-
308	310768.90	1315615.45	Картометрический	1.00	-
309	310756.67	1315592.58	Картометрический	1.00	-
310	310791.66	1315579.83	Картометрический	1.00	-
311	310823.01	1315548.22	Картометрический	1.00	-
312	310819.01	1315510.83	Картометрический	1.00	-
313	310842.48	1315491.01	Картометрический	1.00	-
314	310901.04	1315491.53	Картометрический	1.00	-
315	310939.87	1315507.60	Картометрический	1.00	-
316	310984.24	1315485.11	Картометрический	1.00	-

1	2	3	4	5	6
317	310985.43	1315408.95	Картометрический	1.00	-
318	310934.86	1315412.81	Картометрический	1.00	-
319	310933.51	1315377.61	Картометрический	1.00	-
320	310877.10	1315375.44	Картометрический	1.00	-
321	310652.08	1315383.02	Картометрический	1.00	-
322	310604.65	1315382.52	Картометрический	1.00	-
323	310552.68	1315388.57	Картометрический	1.00	-
324	310536.43	1315277.32	Картометрический	1.00	-
325	310537.10	1315243.34	Картометрический	1.00	-
326	310539.51	1315210.15	Картометрический	1.00	-
327	310525.44	1315134.15	Картометрический	1.00	-
328	310551.73	1315036.80	Картометрический	1.00	-
329	310481.68	1315015.81	Картометрический	1.00	-
330	310468.96	1315116.19	Картометрический	1.00	-
331	310448.66	1315166.17	Картометрический	1.00	-
332	310282.59	1315264.56	Картометрический	1.00	-
333	310250.06	1315158.10	Картометрический	1.00	-
334	310193.69	1315084.76	Картометрический	1.00	-
335	310452.41	1314952.92	Картометрический	1.00	-
336	310470.14	1314947.49	Картометрический	1.00	-
337	310494.39	1314947.49	Картометрический	1.00	-
338	310547.60	1314954.00	Картометрический	1.00	-
339	310634.47	1314972.46	Картометрический	1.00	-
340	310659.09	1314981.87	Картометрический	1.00	-
341	310676.82	1314992.37	Картометрический	1.00	-
342	310722.07	1315026.76	Картометрический	1.00	-
343	310855.45	1315127.56	Картометрический	1.00	-
344	310923.50	1315178.60	Картометрический	1.00	-
345	310930.28	1315185.84	Картометрический	1.00	-
346	310931.29	1315191.45	Картометрический	1.00	-
347	310927.67	1315197.06	Картометрический	1.00	-
348	310932.02	1315201.62	Картометрический	1.00	-
349	310933.46	1315203.21	Картометрический	1.00	-
350	310941.42	1315199.46	Картометрический	1.00	-
351	310949.02	1315199.62	Картометрический	1.00	-
352	310959.52	1315206.47	Картометрический	1.00	-
353	311011.10	1315251.72	Картометрический	1.00	-
354	311027.21	1315274.88	Картометрический	1.00	-
355	311070.10	1315347.46	Картометрический	1.00	-
356	311074.53	1315354.97	Картометрический	1.00	-
357	311074.62	1315358.50	Картометрический	1.00	-
358	311070.10	1315373.16	Картометрический	1.00	-
359	311075.14	1315377.15	Картометрический	1.00	-
360	311076.25	1315378.04	Картометрический	1.00	-
361	311054.37	1315466.33	Картометрический	1.00	-
362	311040.40	1315522.66	Картометрический	1.00	-
363	311039.15	1315528.91	Картометрический	1.00	-
364	311038.93	1315536.56	Картометрический	1.00	-

1	2	3	4	5	6
365	311040.47	1315542.51	Картометрический	1.00	-
366	311044.31	1315547.74	Картометрический	1.00	-
367	311050.08	1315551.25	Картометрический	1.00	-
368	311055.85	1315552.27	Картометрический	1.00	-
369	311099.25	1315539.05	Картометрический	1.00	-
370	311178.30	1315510.30	Картометрический	1.00	-
371	311184.45	1315523.15	Картометрический	1.00	-
372	311199.29	1315518.45	Картометрический	1.00	-
373	311207.43	1315515.85	Картометрический	1.00	-
374	311213.70	1315516.38	Картометрический	1.00	-
375	311222.62	1315519.37	Картометрический	1.00	-
376	311297.96	1315573.32	Картометрический	1.00	-
219	311332.51	1315598.45	Картометрический	1.00	-
377	310027.46	1315242.40	Картометрический	1.00	-
378	309999.86	1315338.32	Картометрический	1.00	-
379	309984.48	1315394.60	Картометрический	1.00	-
380	309978.51	1315436.56	Картометрический	1.00	-
381	309975.70	1315439.58	Картометрический	1.00	-
382	309964.39	1315442.20	Картометрический	1.00	-
383	309964.03	1315451.25	Картометрический	1.00	-
384	309975.52	1315451.79	Картометрический	1.00	-
385	309978.65	1315457.12	Картометрический	1.00	-
386	309975.79	1315484.55	Картометрический	1.00	-
387	309975.97	1315546.63	Картометрический	1.00	-
388	309975.97	1315626.44	Картометрический	1.00	-
389	309976.75	1315638.90	Картометрический	1.00	-
390	309879.23	1315672.75	Картометрический	1.00	-
391	309851.46	1315563.17	Картометрический	1.00	-
392	309819.34	1315566.81	Картометрический	1.00	-
393	309812.10	1315517.80	Картометрический	1.00	-
394	309809.53	1315500.00	Картометрический	1.00	-
395	309804.73	1315477.74	Картометрический	1.00	-
396	309860.14	1315474.57	Картометрический	1.00	-
397	309883.92	1315468.62	Картометрический	1.00	-
398	309904.92	1315459.36	Картометрический	1.00	-
399	309901.93	1315412.88	Картометрический	1.00	-
400	309898.88	1315382.43	Картометрический	1.00	-
401	309920.50	1315380.08	Картометрический	1.00	-
402	309909.57	1315328.33	Картометрический	1.00	-
403	309904.00	1315300.01	Картометрический	1.00	-
404	309998.74	1315265.73	Картометрический	1.00	-
377	310027.46	1315242.40	Картометрический	1.00	-
405	311732.90	1315928.43	Картометрический	1.00	-
406	311726.46	1315942.35	Картометрический	1.00	-
407	311689.57	1315964.55	Картометрический	1.00	-
408	311686.93	1316006.08	Картометрический	1.00	-

1	2	3	4	5	6
409	311593.00	1316038.33	Картометрический	1.00	-
410	311582.14	1316060.80	Картометрический	1.00	-
411	311590.73	1316082.44	Картометрический	1.00	-
412	311607.55	1316104.88	Картометрический	1.00	-
413	311605.49	1316147.81	Картометрический	1.00	-
414	311594.86	1316181.83	Картометрический	1.00	-
415	311571.79	1316214.20	Картометрический	1.00	-
416	311576.09	1316233.04	Картометрический	1.00	-
417	311608.93	1316275.37	Картометрический	1.00	-
418	311611.13	1316291.30	Картометрический	1.00	-
419	311498.75	1316307.38	Картометрический	1.00	-
420	311486.15	1316301.82	Картометрический	1.00	-
421	311483.79	1316140.15	Картометрический	1.00	-
422	311477.53	1316090.55	Картометрический	1.00	-
423	311470.20	1316037.31	Картометрический	1.00	-
424	311462.05	1315978.41	Картометрический	1.00	-
425	311462.59	1315942.91	Картометрический	1.00	-
426	311443.16	1315821.60	Картометрический	1.00	-
427	311425.36	1315754.30	Картометрический	1.00	-
428	311462.47	1315694.04	Картометрический	1.00	-
429	311565.45	1315770.23	Картометрический	1.00	-
430	311673.31	1315851.31	Картометрический	1.00	-
431	311703.36	1315873.94	Картометрический	1.00	-
432	311727.49	1315913.00	Картометрический	1.00	-
405	311732.90	1315928.43	Картометрический	1.00	-
433	312029.24	1316512.44	Картометрический	1.00	-
434	312091.65	1316639.96	Картометрический	1.00	-
435	312097.62	1316670.52	Картометрический	1.00	-
436	311957.32	1316733.80	Картометрический	1.00	-
437	311752.41	1316786.24	Картометрический	1.00	-
438	311720.96	1316806.06	Картометрический	1.00	-
439	311737.54	1316836.34	Картометрический	1.00	-
440	311804.87	1316938.37	Картометрический	1.00	-
441	311874.65	1317065.92	Картометрический	1.00	-
442	311874.81	1317138.82	Картометрический	1.00	-
443	311862.03	1317194.94	Картометрический	1.00	-
444	311782.06	1317392.52	Картометрический	1.00	-
445	311651.98	1317687.69	Картометрический	1.00	-
446	311625.94	1317757.22	Картометрический	1.00	-
447	311583.13	1317736.97	Картометрический	1.00	-
448	311599.78	1317676.43	Картометрический	1.00	-
449	311603.40	1317633.22	Картометрический	1.00	-
450	311538.70	1317593.89	Картометрический	1.00	-
451	311603.52	1317510.44	Картометрический	1.00	-
452	311624.18	1317457.39	Картометрический	1.00	-
453	311628.75	1317374.10	Картометрический	1.00	-
454	311623.40	1317343.09	Картометрический	1.00	-

1	2	3	4	5	6
455	311596.28	1317342.67	Картометрический	1.00	-
456	311594.70	1317294.44	Картометрический	1.00	-
457	311605.72	1317259.46	Картометрический	1.00	-
458	311609.10	1317255.52	Картометрический	1.00	-
459	311607.74	1317247.44	Аналитический	0.10	-
460	311648.59	1317210.28	Аналитический	0.10	-
461	311652.75	1317211.07	Картометрический	1.00	-
462	311689.74	1317180.67	Картометрический	1.00	-
463	311692.50	1317105.47	Картометрический	1.00	-
464	311645.39	1317032.46	Картометрический	1.00	-
465	311580.10	1316871.58	Картометрический	1.00	-
466	311540.16	1316826.96	Картометрический	1.00	-
467	311510.66	1316784.15	Картометрический	1.00	-
468	311489.31	1316696.78	Картометрический	1.00	-
469	311536.30	1316643.08	Картометрический	1.00	-
470	311772.15	1316560.00	Картометрический	1.00	-
471	311860.78	1316565.16	Картометрический	1.00	-
472	311943.44	1316544.97	Картометрический	1.00	-
433	312029.24	1316512.44	Картометрический	1.00	-
<b>3. Сведения о характерных точках части (частей) границы объекта</b>					
Обозначение характерных точек части границы	Координаты, м		Метод определения координат характерной точки	Средняя квадратическая погрешность положения характерной точки (M <sub>t</sub> ), м	Описание обозначения точки на местности (при наличии)
	X	Y			
1	2	3	4	5	6
Часть №					
-	-	-	-	-	-



Рисунок 4  
План границей объекта



Непрерывная линия и обводнение  
 границей территориальной зоны  
 • 1  
 Аэрофотограмма граница территориальной зоны

Масштаб 1:10000

Руководитель ГУИР администрации городского округа  
 Истринский район Московской области – Давыдов А.А.  
 Москва, 141000, ул. Советская, д. 28, к. 2  
 28.04.2024 г.  
 Место для размещения государственного кадастрового номера границей территории

## ОПИСАНИЕ МЕСТОПОЛОЖЕНИЯ ГРАНИЦ

Общественно-деловая зона села Волоконовка - ОД/2

---

(наименование объекта, местоположение границ которого описано  
(далее объект))

## Раздел 1

Сведения об объекте		
№ п/п	Характеристики объекта	Описание характеристик
1	2	3
1	Местоположение объекта	Воронежская область, Кантемировский муниципальный район, Бондаревское сельское поселение, село Волоконовка
2	Площадь объекта $\pm$ величина погрешности определения площади ( $P \pm \text{Дельта } P$ )	-
3	Иные характеристики объекта	-

Сведения о местоположении границ объекта					
1. Система координат: МСК - 36, зона 1					
2. Сведения о характерных точках границ объекта					
Обозначение характерных точек границ	Координаты, м		Метод определения координат характерной точки	Средняя квадратическая погрешность положения характерной точки (М), м	Описание обозначения точки на местности (при наличии)
	X	Y			
1	2	3	4	5	6
1	311282.24	1315331.06	Картометрический	1.00	-
2	311268.19	1315369.33	Картометрический	1.00	-
3	311256.05	1315398.58	Картометрический	1.00	-
4	311250.26	1315423.72	Картометрический	1.00	-
5	311237.07	1315453.97	Картометрический	1.00	-
6	311214.38	1315493.38	Картометрический	1.00	-
7	311202.94	1315483.92	Картометрический	1.00	-
8	311161.31	1315446.09	Картометрический	1.00	-
9	311117.70	1315401.75	Картометрический	1.00	-
10	311146.74	1315384.34	Картометрический	1.00	-
11	311160.12	1315373.14	Картометрический	1.00	-
12	311168.96	1315368.50	Картометрический	1.00	-
13	311171.19	1315372.69	Картометрический	1.00	-
14	311183.76	1315365.88	Картометрический	1.00	-
15	311200.12	1315349.18	Картометрический	1.00	-
16	311210.16	1315330.80	Картометрический	1.00	-
17	311219.99	1315306.15	Картометрический	1.00	-
18	311227.06	1315308.03	Картометрический	1.00	-
1	311282.24	1315331.06	Картометрический	1.00	-
19	311076.34	1315461.66	Картометрический	1.00	-
20	311098.01	1315536.68	Картометрический	1.00	-
21	311099.25	1315539.05	Картометрический	1.00	-
22	311055.85	1315522.27	Картометрический	1.00	-
23	311050.08	1315551.25	Картометрический	1.00	-
24	311044.31	1315547.74	Картометрический	1.00	-
25	311040.47	1315542.51	Картометрический	1.00	-
26	311038.93	1315536.56	Картометрический	1.00	-
27	311039.15	1315528.91	Картометрический	1.00	-
28	311040.40	1315522.66	Картометрический	1.00	-
29	311054.37	1315466.33	Картометрический	1.00	-
30	311056.13	1315467.09	Картометрический	1.00	-
19	311076.34	1315461.66	Картометрический	1.00	-

1	2	3	4	5	6
31	309898.88	1315382.43	Картометрический	1.00	-
32	309901.93	1315412.88	Картометрический	1.00	-
33	309904.92	1315459.36	Картометрический	1.00	-
34	309883.92	1315468.62	Картометрический	1.00	-
35	309860.14	1315474.57	Картометрический	1.00	-
36	309804.73	1315477.74	Картометрический	1.00	-
37	309797.84	1315430.11	Картометрический	1.00	-
38	309781.43	1315430.61	Картометрический	1.00	-
39	309776.49	1315404.17	Картометрический	1.00	-
40	309813.79	1315393.18	Картометрический	1.00	-
41	309818.88	1315392.26	Картометрический	1.00	-
31	309898.88	1315382.43	Картометрический	1.00	-

## 3. Сведения о характерных точках части (частей) границы объекта



Обозначение характерных точек части границы	Координаты, м		Метод определения координат характерной точки	Средняя квадратическая погрешность положения характерной точки (M <sub>t</sub> ), м	Описание обозначения точки на местности (при наличии)
	X	Y			
1	2	3	4	5	6
Часть №					
-	-	-	-	-	-






Масштаб 1:5000

Используемые условные знаки и обозначения:

- |   |   |
|---|---|
|  | границ территориальной зоны                   |
|  | характерная точка границ территориальной зоны |

Руководитель БУВО «Нормативно-проектный центр»  
 Подпись  Ю.В. Шалыгина Дата « 28 » февраля 2023 г.  
 Место для отиска печати (при наличии) лица, составившего описание местонахождения границ объекта

## ОПИСАНИЕ МЕСТОПОЛОЖЕНИЯ ГРАНИЦ

Зона улиц, дорог, инженерной и транспортной инфраструктуры села Волоконовка - ИТ1/2

(наименование объекта, местоположение границ которого описано  
(далее объект))

## Раздел 1

Сведения об объекте		
№ п/п	Характеристики объекта	Описание характеристик
1	2	3
1	Местоположение объекта	Воронежская область, Кантемировский муниципальный район, Бондаревское сельское поселение, село Волоконовка
2	Площадь объекта $\pm$ величина погрешности определения площади ( $P \pm \text{Дельта } P$ )	-
3	Иные характеристики объекта	-

Сведения о местоположении границ объекта					
1. Система координат: МСК - 36, зона 1					
2. Сведения о характерных точках границ объекта					
Обозначение характерных точек границ	Координаты, м		Метод определения координат характерной точки	Средняя квадратическая погрешность положения характерной точки (Мт), м	Описание обозначения точки на местности (при наличии)
	X	Y			
1	2	3	4	5	6
1	313037.99	1316265.61	Картометрический	1.00	-
2	313037.87	1316269.05	Картометрический	1.00	-
3	313013.82	1316284.72	Картометрический	1.00	-
4	312894.59	1316292.55	Картометрический	1.00	-
5	312745.16	1316300.02	Картометрический	1.00	-
6	312691.88	1316298.7	Картометрический	1.00	-
7	312659.14	1316295.56	Картометрический	1.00	-
8	312506.66	1316269.26	Картометрический	1.00	-
9	312501.55	1316278.61	Картометрический	1.00	-
10	312495.75	1316290.67	Картометрический	1.00	-
11	312493.17	1316289.65	Картометрический	1.00	-
12	312484.84	1316286.4	Картометрический	1.00	-
13	312486.06	1316280.27	Картометрический	1.00	-
14	312483.75	1316274.09	Картометрический	1.00	-
15	312478.87	1316267.75	Картометрический	1.00	-
16	312469.28	1316260.33	Картометрический	1.00	-
17	312433.44	1316238.98	Картометрический	1.00	-
18	312338.43	1316169.12	Картометрический	1.00	-
19	312224.95	1316085.32	Картометрический	1.00	-
20	312188.21	1316056.91	Картометрический	1.00	-
21	312166.31	1316042.79	Картометрический	1.00	-
22	312146.05	1316033.47	Картометрический	1.00	-
23	312141.26	1316019.68	Картометрический	1.00	-
24	312142.26	1316019.68	Картометрический	1.00	-
25	312159.61	1316027.41	Картометрический	1.00	-
26	312181.33	1316038.81	Картометрический	1.00	-
27	312234.90	1316079.17	Картометрический	1.00	-
28	312285.96	1316116.44	Картометрический	1.00	-
29	312375.71	1316183.78	Картометрический	1.00	-
30	312412.09	1316209.48	Картометрический	1.00	-
31	312458.24	1316240.97	Картометрический	1.00	-
32	312486.66	1316256.13	Картометрический	1.00	-
33	312520.86	1316266.13	Картометрический	1.00	-
34	312561.94	1316272.1	Картометрический	1.00	-

1	2	3	4	5	6
35	312622.75	1316277.35	Картометрический	1.00	-
36	312737.49	1316288.21	Картометрический	1.00	-
37	312809.34	1316288.21	Картометрический	1.00	-
38	312883.55	1316283.14	Картометрический	1.00	-
39	312993.04	1316272.28	Картометрический	1.00	-
1	313037.99	1316265.61	Картометрический	1.00	-
40	311355.69	1315582.01	Картометрический	1.00	-
41	311351.90	1315589.98	Картометрический	1.00	-
42	311352.26	1315594.5	Картометрический	1.00	-
43	311368.07	1315607.06	Картометрический	1.00	-
44	311368.30	1315607.23	Картометрический	1.00	-
45	311367.26	1315608.5	Картометрический	1.00	-
46	311342.49	1315594.42	Картометрический	1.00	-
47	311338.15	1315596.17	Картометрический	1.00	-
48	311332.51	1315598.45	Картометрический	1.00	-
49	311297.96	1315573.32	Картометрический	1.00	-
50	311222.62	1315519.37	Картометрический	1.00	-
51	311213.70	1315516.38	Картометрический	1.00	-
52	311207.43	1315515.85	Картометрический	1.00	-
53	311199.29	1315518.45	Картометрический	1.00	-
54	311184.45	1315523.15	Картометрический	1.00	-
55	311178.30	1315510.3	Картометрический	1.00	-
56	311195.97	1315505.14	Картометрический	1.00	-
57	311197.61	1315501.7	Картометрический	1.00	-
58	311195.86	1315497.59	Картометрический	1.00	-
59	311158.64	1315465.04	Картометрический	1.00	-
60	311132.05	1315436.88	Картометрический	1.00	-
61	311084.94	1315372.25	Картометрический	1.00	-
62	311081.51	1315371.45	Картометрический	1.00	-
63	311078.61	1315372.98	Картометрический	1.00	-
64	311076.25	1315378.04	Картометрический	1.00	-
65	311075.14	1315377.15	Картометрический	1.00	-
66	311070.10	1315373.16	Картометрический	1.00	-
67	311074.62	1315358.5	Картометрический	1.00	-
68	311074.53	1315354.97	Картометрический	1.00	-
69	311070.10	1315347.46	Картометрический	1.00	-
70	311027.21	1315274.88	Картометрический	1.00	-
71	311011.10	1315251.72	Картометрический	1.00	-
72	310959.52	1315206.47	Картометрический	1.00	-
73	310949.02	1315199.62	Картометрический	1.00	-
74	310941.42	1315199.46	Картометрический	1.00	-
75	310933.46	1315203.21	Картометрический	1.00	-
76	310932.02	1315201.62	Картометрический	1.00	-
77	310927.67	1315197.06	Картометрический	1.00	-
78	310931.29	1315191.45	Картометрический	1.00	-
79	310930.28	1315185.84	Картометрический	1.00	-
80	310923.50	1315178.6	Картометрический	1.00	-

1	2	3	4	5	6
81	310855.45	1315127.56	Картометрический	1.00	-
82	310722.07	1315026.76	Картометрический	1.00	-
83	310676.82	1314992.37	Картометрический	1.00	-
84	310659.09	1314981.87	Картометрический	1.00	-
85	310634.47	1314972.46	Картометрический	1.00	-
86	310547.60	1314954	Картометрический	1.00	-
87	310494.39	1314947.49	Картометрический	1.00	-
88	310470.14	1314947.49	Картометрический	1.00	-
89	310452.41	1314952.92	Картометрический	1.00	-
90	310193.69	1315084.76	Картометрический	1.00	-
91	310153.94	1315105.59	Картометрический	1.00	-
92	310141.21	1315112.81	Картометрический	1.00	-
93	310133.24	1315120.96	Картометрический	1.00	-
94	310083.40	1315187.21	Картометрический	1.00	-
95	310053.71	1315229.91	Картометрический	1.00	-
96	310054.04	1315238.68	Картометрический	1.00	-
97	310049.53	1315246.59	Картометрический	1.00	-
98	310042.95	1315250.54	Картометрический	1.00	-
99	310015.84	1315342.81	Картометрический	1.00	-
100	310000.30	1315397.29	Картометрический	1.00	-
101	309992.85	1315438.29	Картометрический	1.00	-
102	309991.40	1315452.27	Картометрический	1.00	-
103	309989.33	1315497.04	Картометрический	1.00	-
104	309990.57	1315527.97	Картометрический	1.00	-
105	309992.89	1315576.47	Картометрический	1.00	-
106	309996.67	1315625.49	Картометрический	1.00	-
107	310006.19	1315718.74	Картометрический	1.00	-
108	310009.45	1315730.33	Картометрический	1.00	-
109	310015.88	1315737.84	Картометрический	1.00	-
110	310015.97	1315756.02	Картометрический	1.00	-
111	310008.55	1315751.5	Картометрический	1.00	-
112	310033.57	1316032.33	Картометрический	1.00	-
113	310038.16	1316092.89	Картометрический	1.00	-
114	310046.01	1316250.47	Картометрический	1.00	-
115	310053.79	1316257.98	Картометрический	1.00	-
116	310051.91	1316264.95	Картометрический	1.00	-
117	310038.45	1316258.48	Картометрический	1.00	-
118	310037.03	1316233.54	Картометрический	1.00	-
119	309987.86	1315634.94	Картометрический	1.00	-
120	309976.75	1315638.9	Картометрический	1.00	-
121	309975.97	1315626.44	Картометрический	1.00	-
122	309975.97	1315546.63	Картометрический	1.00	-
123	309975.79	1315484.55	Картометрический	1.00	-
124	309978.65	1315457.12	Картометрический	1.00	-
125	309975.52	1315451.79	Картометрический	1.00	-
126	309964.03	1315451.25	Картометрический	1.00	-
127	309964.39	1315442.2	Картометрический	1.00	-
128	309975.70	1315439.58	Картометрический	1.00	-

1	2	3	4	5	6
129	309978.51	1315436.56	Картометрический	1.00	-
130	309984.48	1315394.6	Картометрический	1.00	-
131	309999.86	1315338.32	Картометрический	1.00	-
132	310027.46	1315242.4	Картометрический	1.00	-
133	310027.39	1315235.46	Картометрический	1.00	-
134	310032.45	1315226.45	Картометрический	1.00	-
135	310039.44	1315224.42	Картометрический	1.00	-
136	310043.54	1315217.51	Картометрический	1.00	-
137	310041.92	1315206.69	Картометрический	1.00	-
138	310051.69	1315192.51	Картометрический	1.00	-
139	310061.30	1315188.92	Картометрический	1.00	-
140	310093.56	1315145.5	Картометрический	1.00	-
141	310090.71	1315138.33	Картометрический	1.00	-
142	310084.56	1315135.98	Картометрический	1.00	-
143	310070.99	1315141.77	Картометрический	1.00	-
144	310071.35	1315125.84	Картометрический	1.00	-
145	310116.96	1315106.66	Картометрический	1.00	-
146	310126.45	1315092.03	Картометрический	1.00	-
147	310140.22	1315095.4	Картометрический	1.00	-
148	310212.22	1314981.04	Картометрический	1.00	-
149	310237.85	1314934.93	Картометрический	1.00	-
150	310245.83	1314899.22	Картометрический	1.00	-
151	310229.85	1314236.49	Картометрический	1.00	-
152	310213.20	1314196.86	Картометрический	1.00	-
153	310191.32	1314146.29	Картометрический	1.00	-
154	310180.00	1314131.66	Картометрический	1.00	-
155	310102.12	1313976.98	Картометрический	1.00	-
156	310119.21	1313997.06	Картометрический	1.00	-
157	310124.76	1314006.9	Картометрический	1.00	-
158	310133.62	1314028.52	Картометрический	1.00	-
159	310197.67	1314142.56	Картометрический	1.00	-
160	310205.46	1314142.93	Картометрический	1.00	-
161	310211.16	1314139.12	Картометрический	1.00	-
162	310218.49	1314148.54	Картометрический	1.00	-
163	310212.60	1314154.69	Картометрический	1.00	-
164	310209.67	1314163.87	Картометрический	1.00	-
165	310223.46	1314195.17	Картометрический	1.00	-
166	310239.54	1314245.93	Картометрический	1.00	-
167	310245.32	1314297.73	Картометрический	1.00	-
168	310244.35	1314412.42	Картометрический	1.00	-
169	310248.25	1314655.35	Картометрический	1.00	-
170	310251.61	1314658.73	Картометрический	1.00	-
171	310261.11	1314655.83	Картометрический	1.00	-
172	310263.91	1314667.23	Картометрический	1.00	-
173	310252.87	1314674.38	Картометрический	1.00	-
174	310250.63	1314679.74	Картометрический	1.00	-
175	310253.49	1314765.54	Картометрический	1.00	-
176	310253.16	1314885.07	Картометрический	1.00	-

1	2	3	4	5	6
177	310246.61	1314933.25	Картометрический	1.00	-
178	310230.60	1314966.32	Картометрический	1.00	-
179	310187.82	1315039.49	Картометрический	1.00	-
180	310170.53	1315062.86	Картометрический	1.00	-
181	310169.53	1315067.93	Картометрический	1.00	-
182	310172.70	1315074.99	Картометрический	1.00	-
183	310181.02	1315075.35	Картометрический	1.00	-
184	310193.87	1315068.83	Картометрический	1.00	-
185	310440.82	1314940.97	Картометрический	1.00	-
186	310465.07	1314932.32	Картометрический	1.00	-
187	310483.66	1314931.23	Картометрический	1.00	-
188	310532.04	1314935.36	Картометрический	1.00	-
189	310606.24	1314950.38	Картометрический	1.00	-
190	310645.71	1314959.11	Картометрический	1.00	-
191	310658.36	1314962.33	Картометрический	1.00	-
192	310691.33	1314979.73	Картометрический	1.00	-
193	310781.43	1315046.66	Картометрический	1.00	-
194	310916.08	1315152.36	Картометрический	1.00	-
195	311008.57	1315231.09	Картометрический	1.00	-
196	311016.01	1315237.08	Картометрический	1.00	-
197	311021.23	1315238.08	Картометрический	1.00	-
198	311031.01	1315232.17	Картометрический	1.00	-
199	311035.05	1315236.3	Картометрический	1.00	-
200	311039.15	1315240.32	Картометрический	1.00	-
201	311031.73	1315251.36	Картометрический	1.00	-
202	311031.55	1315256.6	Картометрический	1.00	-
203	311043.86	1315280.31	Картометрический	1.00	-
204	311092.54	1315366.46	Картометрический	1.00	-
205	311117.70	1315401.75	Картометрический	1.00	-
206	311161.31	1315446.09	Картометрический	1.00	-
207	311202.94	1315483.92	Картометрический	1.00	-
208	311214.38	1315493.38	Картометрический	1.00	-
209	311261.04	1315532.06	Картометрический	1.00	-
210	311330.17	1315579.84	Картометрический	1.00	-
211	311337.09	1315581.66	Картометрический	1.00	-
212	311342.30	1315580.2	Картометрический	1.00	-
213	311348.45	1315576.4	Картометрический	1.00	-
214	311353.90	1315580.42	Картометрический	1.00	-
40	311355.69	1315582.01	Картометрический	1.00	-



3. Сведения о характерных точках части (частей) границы объекта					
Обозначение характерных точек части границы	Координаты, м		Метод определения координат характерной точки	Средняя квадратическая погрешность положения характерной точки (M <sub>t</sub> ), м	Описание обозначения точки на местности (при наличии)
	X	Y			
1	2	3	4	5	6
Часть №					
-	-	-	-	-	-






Масштаб 1:10000

Используемые условные знаки и обозначения:

	границы территориальной зоны
	характерная точка границ территориальной зоны

Руководитель БУ ВО «Нормативно-проектный центр»  
 Подпись  Ю.В.Шалыгина Дата « 28 » февраля 2023г.

Место для отнесения точки (при наличии) лица, составившего описание местоположения границ объекта

## ОПИСАНИЕ МЕСТОПОЛОЖЕНИЯ ГРАНИЦ

Зона сельскохозяйственного использования в границах населенного пункта  
села Волоконовка - СХ1/2

(наименование объекта, местоположение границ которого описано  
(далее объект))

## Раздел 1

Сведения об объекте		
№ п/п	Характеристики объекта	Описание характеристик
1	2	3
1	Местоположение объекта	Воронежская область, Кантемировский муниципальный район, Бондаревское сельское поселение, село Волоконовка
2	Площадь объекта $\pm$ величина погрешности определения площади ( $P \pm \text{Дельта } P$ )	-
3	Иные характеристики объекта	-

Сведения о местоположении границ объекта					
1. Система координат: МСК - 36, зона 1					
2. Сведения о характерных точках границ объекта					
Обозначение характерных точек границ	Координаты, м		Метод определения координат характерной точки	Средняя квадратическая погрешность положения характерной точки (Мт), м	Описание обозначения точки на местности (при наличии)
	X	Y			
1	2	3	4	5	6
1	311487.04	1314405.64	Картометрический	1.00	-
2	311465.09	1314513.10	Картометрический	1.00	-
3	311385.18	1314564.38	Картометрический	1.00	-
4	311415.38	1314606.02	Картометрический	1.00	-
5	311345.10	1314669.53	Картометрический	1.00	-
6	311242.47	1314563.94	Картометрический	1.00	-
7	311190.46	1314488.82	Картометрический	1.00	-
8	311175.60	1314452.69	Картометрический	1.00	-
9	311161.01	1314397.01	Картометрический	1.00	-
10	311197.05	1314308.37	Картометрический	1.00	-
11	311234.48	1314315.90	Картометрический	1.00	-
12	311361.50	1314338.66	Картометрический	1.00	-
13	311391.67	1314315.38	Картометрический	1.00	-
14	311453.28	1314358.65	Картометрический	1.00	-
15	311457.00	1314365.43	Картометрический	1.00	-
16	311469.76	1314389.10	Картометрический	1.00	-
1	311487.04	1314405.64	Картометрический	1.00	-
17	311462.59	1315942.91	Картометрический	1.00	-
18	311462.05	1315978.41	Картометрический	1.00	-
19	311470.20	1316037.31	Картометрический	1.00	-
20	311477.53	1316090.55	Картометрический	1.00	-
21	311462.37	1316060.45	Картометрический	1.00	-
22	311437.94	1316026.51	Картометрический	1.00	-
23	311405.05	1315975.24	Картометрический	1.00	-
17	311462.59	1315942.91	Картометрический	1.00	-
24	310455.39	1313616.78	Картометрический	1.00	-
25	310564.92	1313775.22	Картометрический	1.00	-
26	310593.39	1313847.04	Картометрический	1.00	-
27	310662.56	1314039.70	Картометрический	1.00	-
28	310734.72	1314173.94	Картометрический	1.00	-
29	310800.57	1314232.25	Картометрический	1.00	-
30	310965.08	1314304.87	Картометрический	1.00	-

1	2	3	4	5	6
31	310985.12	1314351.99	Картометрический	1.00	-
32	310893.23	1314568.02	Картометрический	1.00	-
33	310927.08	1314711.70	Картометрический	1.00	-
34	311128.02	1314815.82	Картометрический	1.00	-
35	311181.11	1314824.67	Картометрический	1.00	-
36	311300.85	1314920.97	Картометрический	1.00	-
37	311370.60	1314997.15	Картометрический	1.00	-
38	311172.96	1315113.53	Картометрический	1.00	-
39	311073.62	1315096.15	Картометрический	1.00	-
40	311080.12	1315066.22	Картометрический	1.00	-
41	311041.34	1315023.53	Картометрический	1.00	-
42	311007.64	1315008.23	Картометрический	1.00	-
43	310967.33	1315025.89	Картометрический	1.00	-
44	310935.43	1315027.34	Картометрический	1.00	-
45	310896.78	1315006.65	Картометрический	1.00	-
46	310803.17	1314900.15	Картометрический	1.00	-
47	310781.35	1314861.37	Аналитический	0.10	-
48	310753.58	1314877.77	Аналитический	0.10	-
49	310772.78	1314912.80	Аналитический	0.10	-
50	310754.14	1314924.17	Аналитический	0.10	-
51	310709.35	1314834.17	Аналитический	0.10	-
52	310683.04	1314781.30	Аналитический	0.10	-
53	310597.76	1314609.58	Аналитический	0.10	-
54	310529.41	1314617.71	Аналитический	0.10	-
55	310545.06	1314683.98	Аналитический	0.10	-
56	310529.93	1314688.72	Аналитический	0.10	-
57	310473.71	1314705.31	Аналитический	0.10	-
58	310483.88	1314789.72	Аналитический	0.10	-
59	310395.78	1314788.42	Картометрический	1.00	-
60	310391.32	1314806.61	Картометрический	1.00	-
61	310301.85	1314861.66	Картометрический	1.00	-
62	310294.28	1314918.55	Картометрический	1.00	-
63	310440.82	1314940.97	Картометрический	1.00	-
64	310193.87	1315068.83	Картометрический	1.00	-
65	310181.02	1315075.35	Картометрический	1.00	-
66	310172.70	1315074.99	Картометрический	1.00	-
67	310169.53	1315067.93	Картометрический	1.00	-
68	310170.53	1315062.86	Картометрический	1.00	-
69	310187.82	1315039.49	Картометрический	1.00	-
70	310230.60	1314966.32	Картометрический	1.00	-
71	310246.61	1314933.25	Картометрический	1.00	-
72	310253.16	1314885.07	Картометрический	1.00	-
73	310253.49	1314765.54	Картометрический	1.00	-
74	310250.63	1314679.74	Картометрический	1.00	-
75	310252.87	1314674.38	Картометрический	1.00	-
76	310263.91	1314667.23	Картометрический	1.00	-
77	310261.11	1314655.83	Картометрический	1.00	-
78	310251.61	1314658.73	Картометрический	1.00	-

1	2	3	4	5	6
79	310248.25	1314655.35	Картометрический	1.00	-
80	310244.35	1314412.42	Картометрический	1.00	-
81	310245.32	1314297.73	Картометрический	1.00	-
82	310239.54	1314245.93	Картометрический	1.00	-
83	310223.46	1314195.17	Картометрический	1.00	-
84	310209.67	1314163.87	Картометрический	1.00	-
85	310212.60	1314154.69	Картометрический	1.00	-
86	310218.49	1314148.54	Картометрический	1.00	-
87	310211.16	1314139.12	Картометрический	1.00	-
88	310205.46	1314142.93	Картометрический	1.00	-
89	310197.67	1314142.56	Картометрический	1.00	-
90	310133.62	1314028.52	Картометрический	1.00	-
91	310124.76	1314006.90	Картометрический	1.00	-
92	310119.21	1313997.06	Картометрический	1.00	-
93	310102.12	1313976.98	Картометрический	1.00	-
94	310265.99	1313864.03	Картометрический	1.00	-
95	310319.12	1313839.04	Картометрический	1.00	-
96	310338.47	1313824.48	Картометрический	1.00	-
97	310322.05	1313779.69	Картометрический	1.00	-
98	310316.66	1313738.21	Картометрический	1.00	-
24	310455.39	1313616.78	Картометрический	1.00	-
99	310478.11	1313833.44	Картометрический	1.00	-
100	310516.11	1313916.21	Картометрический	1.00	-
101	310560.88	1313946.40	Картометрический	1.00	-
102	310617.10	1314208.25	Картометрический	1.00	-
103	310620.69	1314274.56	Картометрический	1.00	-
104	310615.44	1314300.61	Картометрический	1.00	-
105	310604.26	1314316.22	Картометрический	1.00	-
106	310581.57	1314323.63	Картометрический	1.00	-
107	310540.32	1314329.55	Картометрический	1.00	-
108	310546.04	1314269.16	Картометрический	1.00	-
109	310527.82	1314218.66	Картометрический	1.00	-
110	310447.92	1314213.98	Картометрический	1.00	-
111	310341.72	1314008.35	Картометрический	1.00	-
112	310366.70	1313991.69	Картометрический	1.00	-
113	310326.36	1313900.33	Картометрический	1.00	-
99	310478.11	1313833.44	Картометрический	1.00	-
114	310551.73	1315036.80	Картометрический	1.00	-
115	310525.44	1315134.15	Картометрический	1.00	-
116	310539.51	1315210.15	Картометрический	1.00	-
117	310537.10	1315243.34	Картометрический	1.00	-
118	310536.43	1315277.32	Картометрический	1.00	-
119	310552.68	1315388.57	Аналитический	0.10	-
120	310604.65	1315382.52	Аналитический	0.10	-
121	310652.08	1315383.02	Аналитический	0.10	-
122	310877.10	1315375.44	Картометрический	1.00	-

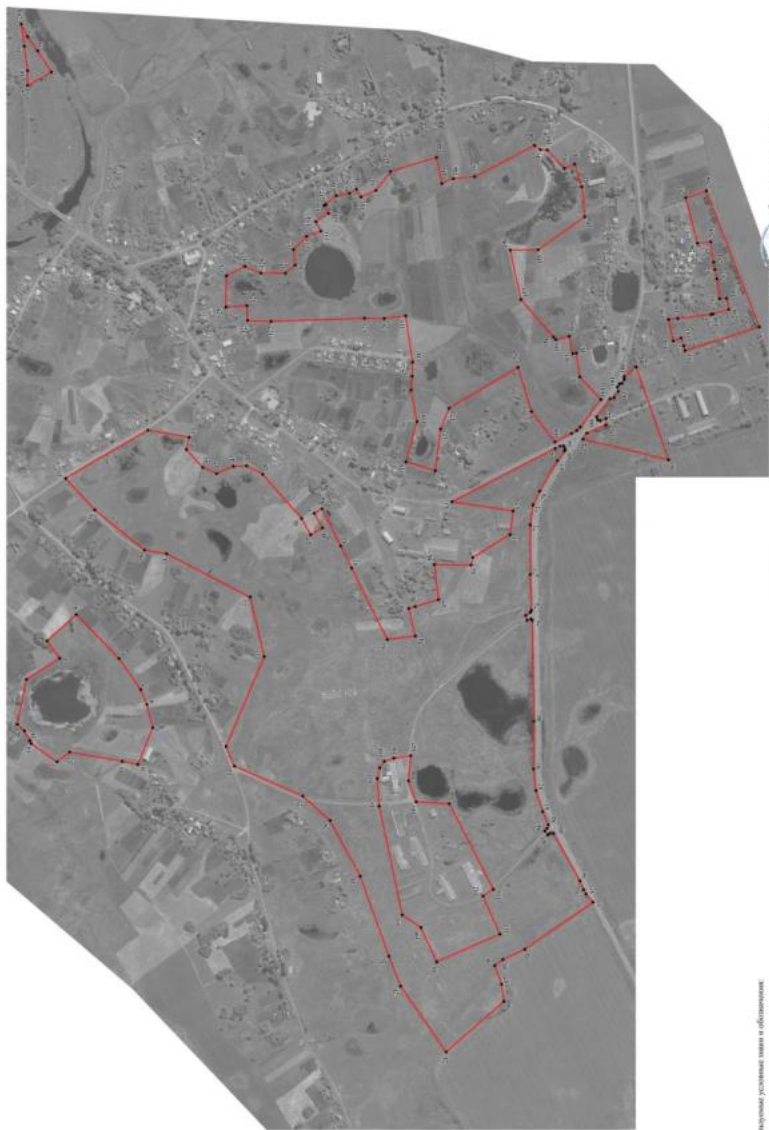
1	2	3	4	5	6
123	310933.51	1315377.61	Картометрический	1.00	-
124	310934.86	1315412.81	Картометрический	1.00	-
125	310985.43	1315408.95	Картометрический	1.00	-
126	310984.24	1315485.11	Картометрический	1.00	-
127	310939.87	1315507.60	Картометрический	1.00	-
128	310901.04	1315491.53	Картометрический	1.00	-
129	310842.48	1315491.01	Картометрический	1.00	-
130	310819.01	1315510.83	Аналитический	0.10	-
131	310823.01	1315548.22	Картометрический	1.00	-
132	310791.66	1315579.83	Картометрический	1.00	-
133	310756.67	1315592.58	Картометрический	1.00	-
134	310768.90	1315615.45	Картометрический	1.00	-
135	310738.55	1315635.28	Картометрический	1.00	-
136	310749.12	1315654.41	Картометрический	1.00	-
137	310745.51	1315657.14	Картометрический	1.00	-
138	310719.82	1315677.42	Картометрический	1.00	-
139	310688.07	1315683.32	Аналитический	0.10	-
140	310671.30	1315693.40	Аналитический	0.10	-
141	310660.66	1315674.69	Аналитический	0.10	-
142	310624.83	1315690.59	Аналитический	0.10	-
143	310589.58	1315736.12	Картометрический	1.00	-
144	310478.60	1315769.78	Картометрический	1.00	-
145	310465.38	1315706.89	Аналитический	0.10	-
146	310438.19	1315718.72	Аналитический	0.10	-
147	310386.71	1315723.19	Картометрический	1.00	-
148	310243.37	1315798.71	Картометрический	1.00	-
149	310229.09	1315788.49	Картометрический	1.00	-
150	310212.58	1315787.74	Картометрический	1.00	-
151	310171.19	1315742.97	Картометрический	1.00	-
152	310146.20	1315753.64	Картометрический	1.00	-
153	310128.95	1315698.98	Картометрический	1.00	-
154	310122.25	1315627.34	Картометрический	1.00	-
155	310233.78	1315547.78	Картометрический	1.00	-
156	310301.44	1315546.60	Картометрический	1.00	-
157	310275.78	1315427.98	Картометрический	1.00	-
158	310197.07	1315337.67	Картометрический	1.00	-
159	310191.56	1315331.28	Картометрический	1.00	-
160	310159.64	1315339.22	Аналитический	0.10	-
161	310150.64	1315297.81	Аналитический	0.10	-
162	310142.24	1315298.83	Аналитический	0.10	-
163	310133.95	1315241.85	Аналитический	0.10	-
164	310083.40	1315187.21	Картометрический	1.00	-
165	310133.24	1315120.96	Картометрический	1.00	-
166	310141.21	1315112.81	Картометрический	1.00	-
167	310153.94	1315105.59	Картометрический	1.00	-
168	310193.69	1315084.76	Картометрический	1.00	-
169	310250.06	1315158.10	Картометрический	1.00	-
170	310282.59	1315264.56	Картометрический	1.00	-

1	2	3	4	5	6
171	310448.66	1315166.17	Картометрический	1.00	-
172	310468.96	1315116.19	Картометрический	1.00	-
173	310481.68	1315015.81	Картометрический	1.00	-
114	310551.73	1315036.80	Картометрический	1.00	-
174	310126.45	1315092.03	Картометрический	1.00	-
175	310116.96	1315106.66	Картометрический	1.00	-
176	310071.35	1315125.84	Картометрический	1.00	-
177	310070.99	1315141.77	Картометрический	1.00	-
178	310084.56	1315135.98	Картометрический	1.00	-
179	310090.71	1315138.33	Картометрический	1.00	-
180	310093.56	1315145.50	Картометрический	1.00	-
181	310061.30	1315188.92	Картометрический	1.00	-
182	310051.69	1315192.51	Картометрический	1.00	-
183	310041.92	1315206.69	Картометрический	1.00	-
184	310043.54	1315217.51	Картометрический	1.00	-
185	310039.44	1315224.42	Картометрический	1.00	-
186	310032.45	1315226.45	Картометрический	1.00	-
187	310027.39	1315235.46	Картометрический	1.00	-
188	310027.46	1315242.40	Картометрический	1.00	-
189	309998.74	1315265.73	Картометрический	1.00	-
190	309920.76	1315041.65	Картометрический	1.00	-
174	310126.45	1315092.03	Картометрический	1.00	-
191	309880.87	1315305.10	Картометрический	1.00	-
192	309883.95	1315316.34	Картометрический	1.00	-
193	309890.76	1315335.14	Картометрический	1.00	-
194	309909.57	1315328.33	Картометрический	1.00	-
195	309920.50	1315380.08	Картометрический	1.00	-
196	309898.88	1315382.43	Картометрический	1.00	-
197	309818.88	1315392.26	Картометрический	1.00	-
198	309813.79	1315393.18	Картометрический	1.00	-
199	309776.49	1315404.17	Картометрический	1.00	-
200	309781.43	1315430.61	Картометрический	1.00	-
201	309797.84	1315430.11	Картометрический	1.00	-
202	309804.73	1315477.74	Картометрический	1.00	-
203	309809.53	1315500.00	Картометрический	1.00	-
204	309812.10	1315517.80	Картометрический	1.00	-
205	309819.34	1315566.81	Картометрический	1.00	-
206	309851.46	1315563.17	Картометрический	1.00	-
207	309879.23	1315672.75	Картометрический	1.00	-
208	309829.51	1315690.01	Картометрический	1.00	-
209	309702.10	1315362.20	Картометрический	1.00	-
191	309880.87	1315305.10	Картометрический	1.00	-

3. Сведения о характерных точках части (частей) границы объекта					
Обозначение характерных точек части границы	Координаты, м		Метод определения координат характерной точки	Средняя квадратическая погрешность положения характерной точки (Mt), м	Описание обозначения точки на местности (при наличии)
	X	Y			
1	2	3	4	5	6
Часть №					
-	-	-	-	-	-



Рисунок 4  
План граница объекта



Исключены участки земли в обозначении:

границы территории зоны

■ 1 территория зоны границ территории зоны

Масштаб 1:2000

Руководитель ФГУП «Исследования и проектирование»  
Иванов — 2013  
Дата: 28.08.2013  
Формат: А3  
Масштаб: 1:2000  
Место для размещения объекта: территория предприятия с кадастровым номером участка

## ОПИСАНИЕ МЕСТОПОЛОЖЕНИЯ ГРАНИЦ

Зона сельскохозяйственного производства села Волоконовка - СХ2/2

(наименование объекта, местоположение границ которого описано  
(далее объект))

## Раздел 1

Сведения об объекте		
№ п/п	Характеристики объекта	Описание характеристик
1	2	3
1	Местоположение объекта	Воронежская область, Кантемировский муниципальный район, Бондаревское сельское поселение, село Волоконовка
2	Площадь объекта $\pm$ величина погрешности определения площади ( $P \pm \text{Дельта } P$ )	-
3	Иные характеристики объекта	-

## Раздел 2

Сведения о местоположении границ объекта					
1. Система координат: МСК - 36, зона 1					
2. Сведения о характерных точках границ объекта					
Обозначение характерных точек границ	Координаты, м		Метод определения координат характерной точки	Средняя квадратическая погрешность положения характерной точки (Mt), м	Описание обозначения точки на местности (при наличии)
	X	Y			
1	2	3	4	5	6
1	310478.11	1313833.44	Картометрический	1.00	-
2	310516.11	1313916.21	Картометрический	1.00	-
3	310560.88	1313946.40	Картометрический	1.00	-
4	310617.10	1314208.25	Картометрический	1.00	-
5	310620.69	1314274.56	Картометрический	1.00	-
6	310615.44	1314300.61	Картометрический	1.00	-
7	310604.26	1314316.22	Картометрический	1.00	-
8	310581.57	1314323.63	Картометрический	1.00	-
9	310540.32	1314329.55	Картометрический	1.00	-
10	310546.04	1314269.16	Картометрический	1.00	-
11	310527.82	1314218.66	Картометрический	1.00	-
12	310447.92	1314213.98	Картометрический	1.00	-
13	310341.72	1314008.35	Картометрический	1.00	-
14	310366.70	1313991.69	Картометрический	1.00	-
15	310326.36	1313900.33	Картометрический	1.00	-
1	310478.11	1313833.44	Картометрический	1.00	-
16	310616.76	1314838.80	Картометрический	1.00	-
17	310658.36	1314962.33	Картометрический	1.00	-
18	310645.71	1314959.11	Картометрический	1.00	-
19	310606.24	1314950.38	Картометрический	1.00	-
20	310532.04	1314935.36	Картометрический	1.00	-
21	310483.66	1314931.23	Картометрический	1.00	-
22	310465.07	1314932.32	Картометрический	1.00	-
23	310440.82	1314940.97	Картометрический	1.00	-
24	310294.28	1314918.55	Картометрический	1.00	-
25	310301.85	1314861.66	Картометрический	1.00	-
26	310391.32	1314806.61	Картометрический	1.00	-
27	310395.78	1314788.42	Картометрический	1.00	-
28	310483.88	1314789.72	Картометрический	1.00	-
29	310564.22	1314791.45	Картометрический	1.00	-
16	310616.76	1314838.80	Картометрический	1.00	-
30	310788.52	1315913.62	Картометрический	1.00	-
31	310769.94	1315976.47	Картометрический	1.00	-

1	2	3	4	5	6
32	310682.82	1315991.79	Картометрический	1.00	-
33	310679.70	1315885.51	Картометрический	1.00	-
34	310684.20	1315857.90	Картометрический	1.00	-
35	310743.34	1315875.96	Картометрический	1.00	-
36	310738.06	1315895.68	Картометрический	1.00	-
37	310762.06	1315903.36	Картометрический	1.00	-
30	310788.52	1315913.62	Картометрический	1.00	-
38	309920.76	1315041.65	Картометрический	1.00	-
39	309998.74	1315265.73	Картометрический	1.00	-
40	309904.00	1315300.01	Картометрический	1.00	-
41	309909.57	1315328.33	Картометрический	1.00	-
42	309890.76	1315335.14	Картометрический	1.00	-
43	309883.95	1315316.34	Картометрический	1.00	-
44	309880.87	1315305.10	Картометрический	1.00	-
45	309702.10	1315362.20	Картометрический	1.00	-
46	309622.59	1315157.65	Картометрический	1.00	-
47	309899.06	1315059.36	Картометрический	1.00	-
38	309920.76	1315041.65	Картометрический	1.00	-
3. Сведения о характерных точках части (частей) границы объекта					
Обозначение характерных точек части границы	Координаты, м		Метод определения координат характерной точки	Средняя квадратическая погрешность положения характерной точки (M <sub>t</sub> ), м	Описание обозначения точки на местности (при наличии)
	X	Y			
1	2	3	4	5	6
Часть №					
-	-	-	-	-	-





## ОПИСАНИЕ МЕСТОПОЛОЖЕНИЯ ГРАНИЦ

Зона рекреационного назначения - объектов отдыха села Волоконовка - Р1/2

(наименование объекта, местоположение границ которого описано  
(далее объект))

## Раздел 1

Сведения об объекте		
№ п/п	Характеристики объекта	Описание характеристик
1	2	3
1	Местоположение объекта	Воронежская область, Кантемировский муниципальный район, Бондаревское сельское поселение, село Волоконовка
2	Площадь объекта $\pm$ величина погрешности определения площади ( $P \pm \text{Дельта } P$ )	-
3	Иные характеристики объекта	-

## Раздел 2

Сведения о местоположении границ объекта					
1. Система координат: МСК - 36, зона 1					
2. Сведения о характерных точках границ объекта					
Обозначение характерных точек границ	Координаты, м		Метод определения координат характерной точки	Средняя квадратическая погрешность положения характерной точки (Мт), м	Описание обозначения точки на местности (при наличии)
	X	Y			
1	2	3	4	5	6
1	311195.86	1315497.59	Картометрический	1.00	-
2	311197.61	1315501.70	Картометрический	1.00	-
3	311195.97	1315505.14	Картометрический	1.00	-
4	311178.30	1315510.30	Картометрический	1.00	-
5	311099.25	1315539.05	Картометрический	1.00	-
6	311098.01	1315536.68	Картометрический	1.00	-
7	311076.34	1315461.66	Картометрический	1.00	-
8	311056.13	1315467.09	Картометрический	1.00	-
9	311054.37	1315466.33	Картометрический	1.00	-
10	311076.25	1315378.04	Картометрический	1.00	-
11	311078.61	1315372.98	Картометрический	1.00	-
12	311081.51	1315371.45	Картометрический	1.00	-
13	311084.94	1315372.25	Картометрический	1.00	-
14	311132.05	1315436.88	Картометрический	1.00	-
15	311158.64	1315465.04	Картометрический	1.00	-
1	311195.86	1315497.59	Картометрический	1.00	-
3. Сведения о характерных точках части (частей) границы объекта					
Обозначение характерных точек части границы	Координаты, м		Метод определения координат характерной точки	Средняя квадратическая погрешность положения характерной точки (Мт), м	Описание обозначения точки на местности (при наличии)
	X	Y			
1	2	3	4	5	6
Часть №					
-	-	-	-	-	-





## План границ объекта




Масштаб 1:1000

Используемые условные знаки и обозначения:

-  границы территориальной зоны
-  • 1 характерная точка границ территориальной зоны

Руководитель БУВО «Нормативно-проектный центр»

Подпись  Ю.В. Шалыгина Дата « 28 » февраля 2023 г.

Место для оттиска печати (при наличии) лица, составившего описание местоположения границ объекта

## ОПИСАНИЕ МЕСТОПОЛОЖЕНИЯ ГРАНИЦ

Зона природных территорий и защитного озеленения села Волоконовка - Р2/2

(наименование объекта, местоположение границ которого описано  
(далее объект))

## Раздел 1

Сведения об объекте		
№ п/п	Характеристики объекта	Описание характеристик
1	2	3
1	Местоположение объекта	Воронежская область, Кантемировский муниципальный район, Бондаревское сельское поселение, село Волоконовка
2	Площадь объекта $\pm$ величина погрешности определения площади ( $P \pm \text{Дельта } P$ )	-
3	Иные характеристики объекта	-


## Раздел 2

Сведения о местоположении границ объекта					
1. Система координат: МСК - 36, зона 1					
2. Сведения о характерных точках границ объекта					
Обозначение характерных точек границ	Координаты, м		Метод определения координат характерной точки	Средняя квадратическая погрешность положения характерной точки (Мт), м	Описание обозначения точки на местности (при наличии)
	X	Y			
1	2	3	4	5	6
1	311462.47	1315694.04	Картометрический	1.00	-
2	311425.36	1315754.30	Картометрический	1.00	-
3	311443.16	1315821.60	Картометрический	1.00	-
4	311462.59	1315942.91	Картометрический	1.00	-
5	311405.05	1315975.24	Картометрический	1.00	-
6	311381.78	1315907.05	Картометрический	1.00	-
7	311345.90	1315811.54	Картометрический	1.00	-
8	311341.40	1315749.59	Картометрический	1.00	-
9	311355.16	1315700.82	Картометрический	1.00	-
10	311396.44	1315651.62	Картометрический	1.00	-
11	311408.63	1315658.66	Картометрический	1.00	-
12	311429.65	1315672.48	Картометрический	1.00	-
1	311462.47	1315694.04	Картометрический	1.00	-
3. Сведения о характерных точках части (частей) границы объекта					
Обозначение характерных точек части границы	Координаты, м		Метод определения координат характерной точки	Средняя квадратическая погрешность положения характерной точки (Мт), м	Описание обозначения точки на местности (при наличии)
	X	Y			
1	2	3	4	5	6
Часть №					
-	-	-	-	-	-



## Раздел 4

## План границ объекта



Масштаб 1:2000

Используемые условные знаки и обозначения:



характерная точка границ территориальной зоны

Руководитель БУ ВО «Нормативно-проектный центр»

Подпись  Ю.В. Шальгина Дата « 28 » февраля 2023 г.

Место для отгвозживания (при наличии) плана, составившего описание местоположения границ объекта



## ОПИСАНИЕ МЕСТОПОЛОЖЕНИЯ ГРАНИЦ

Зона ритуальных объектов села Волоконовка - СН1/2

(наименование объекта, местоположение границ которого описано  
(далее объект))

## Раздел 1

Сведения об объекте		
№ п/п	Характеристики объекта	Описание характеристик
1	2	3
1	Местоположение объекта	Воронежская область, Кантемировский муниципальный район, Бондаревское сельское поселение, село Волоконовка
2	Площадь объекта $\pm$ величина погрешности определения площади ( $P \pm \text{Дельта } P$ )	-
3	Иные характеристики объекта	-

## Раздел 2

Сведения о местоположении границ объекта					
1. Система координат: МСК - 36, зона 1					
2. Сведения о характерных точках границ объекта					
Обозначение характерных точек границ	Координаты, м		Метод определения координат характерной точки	Средняя квадратическая погрешность положения характерной точки (Мт), м	Описание обозначения точки на местности (при наличии)
	X	Y			
1	2	3	4	5	6
1	310529.93	1314688.72	Аналитический	0.10	-
2	310557.84	1314772.19	Картометрический	1.00	-
3	310564.22	1314791.45	Картометрический	1.00	-
4	310483.88	1314789.72	Аналитический	0.10	-
5	310473.71	1314705.31	Аналитический	0.10	-
1	310529.93	1314688.72	Аналитический	0.10	-
3. Сведения о характерных точках части (частей) границы объекта					
Обозначение характерных точек части границы	Координаты, м		Метод определения координат характерной точки	Средняя квадратическая погрешность положения характерной точки (Мт), м	Описание обозначения точки на местности (при наличии)
	X	Y			
1	2	3	4	5	6
Часть №					
-	-	-	-	-	-



## Раздел 4

## План границ объекта



Масштаб 1:1000

Используемые условные знаки и обозначения:



границы территориальной зоны



• 1 характерная точка границ территориальной зоны

Руководитель БУВО «Нормативно-проектный центр»

Подпись Ю.В. Шалыгина Ю.В. Шалыгина Дата « 28 » февраля 2023 г.

Место для оттиска печати (при наличии) лица, составившего описание местоположения границ объекта

СВЕДЕНИЯ О ГРАНИЦАХ ТЕРРИТОРИАЛЬНОЙ ЗОНЫ,  
СОДЕРЖАЩИЕ ГРАФИЧЕСКОЕ ОПИСАНИЕ МЕСТОПОЛОЖЕНИЯ  
ГРАНИЦ ТЕРРИТОРИАЛЬНОЙ ЗОНЫ, ПЕРЕЧЕНЬ КООРДИНАТ  
ХАРАКТЕРНЫХ ТОЧЕК ГРАНИЦ ТЕРРИТОРИАЛЬНОЙ ЗОНЫ,  
РАСПОЛОЖЕННЫХ ЗА ГРАНИЦАМИ НАСЕЛЕННЫХ ПУНКТОВ НА  
ТЕРРИТОРИИ БОНДАРЕВСКОГО СЕЛЬСКОГО ПОСЕЛЕНИЯ

## ОПИСАНИЕ МЕСТОПОЛОЖЕНИЯ ГРАНИЦ

Зона улиц, дорог, инженерной и транспортной инфраструктуры за границами населенных пунктов - ИТ1

(наименование объекта, местоположение границ которого описано  
(далее объект))

## Раздел 1

Сведения об объекте		
№ п/п	Характеристики объекта	Описание характеристик
1	2	3
1	Местоположение объекта	Воронежская область, Кантемировский муниципальный район, Бондаревское сельское поселение
2	Площадь объекта $\pm$ величина погрешности определения площади ( $P \pm \text{Дельта } P$ )	-
3	Иные характеристики объекта	-

## Раздел 2

Сведения о местоположении границ объекта					
1. Система координат: МСК - 36, зона 1					
2. Сведения о характерных точках границ объекта					
Обозначение характерных точек границ	Координаты, м		Метод определения координат характерной точки	Средняя квадратическая погрешность положения характерной точки (М), м	Описание обозначения точки на местности (при наличии)
	X	Y			
1	2	3	4	5	6
1	314021.63	1316298.71	Аналитический	0.30	-
2	314011.98	1316325.21	Аналитический	0.30	-
3	313893.88	1316287.19	Картометрический	5.00	-
4	313787.98	1316262.39	Картометрический	5.00	-
5	313700.20	1316257.62	Картометрический	5.00	-
6	313595.17	1316256.07	Картометрический	5.00	-
7	313456.18	1316249.10	Картометрический	5.00	-
8	313037.87	1316269.05	Аналитический	0.30	-
9	313037.99	1316265.61	Аналитический	0.30	-
10	313038.30	1316256.27	Аналитический	0.30	-
11	313159.15	1316244.24	Аналитический	0.30	-
12	313313.66	1316230.05	Аналитический	0.30	-
13	313459.49	1316223.70	Аналитический	0.30	-
14	313596.86	1316231.63	Аналитический	0.30	-
15	313701.12	1316238.33	Аналитический	0.30	-
16	313784.28	1316246.41	Аналитический	0.30	-
17	313901.21	1316269.56	Аналитический	0.30	-
1	314021.63	1316298.71	Аналитический	0.30	-
18	312141.26	1316019.68	Аналитический	0.30	-
19	312146.05	1316033.47	Картометрический	5.00	-
20	312128.67	1316028.50	Картометрический	5.00	-
21	312093.56	1316018.18	Картометрический	5.00	-
22	312043.97	1316008.41	Картометрический	5.00	-
23	311985.33	1315998.99	Картометрический	5.00	-
24	311931.76	1315992.12	Картометрический	5.00	-
25	311889.05	1315985.24	Картометрический	5.00	-
26	311859.73	1315980.17	Картометрический	5.00	-
27	311839.46	1315973.66	Картометрический	5.00	-
28	311814.84	1315959.90	Картометрический	5.00	-
29	311776.11	1315930.95	Картометрический	5.00	-
30	311733.40	1315896.56	Картометрический	5.00	-
31	311673.31	1315851.31	Аналитический	0.30	-
32	311565.45	1315770.23	Аналитический	0.30	-

1	2	3	4	5	6
33	311462.47	1315694.04	Аналитический	0.30	-
34	311408.63	1315658.66	Аналитический	0.30	-
35	311418.40	1315644.54	Аналитический	0.30	-
36	311469.99	1315677.93	Аналитический	0.30	-
37	311594.41	1315769.51	Аналитический	0.30	-
38	311717.84	1315862.90	Аналитический	0.30	-
39	311814.84	1315939.99	Аналитический	0.30	-
40	311840.90	1315956.64	Аналитический	0.30	-
41	311862.08	1315964.79	Аналитический	0.30	-
42	311882.17	1315968.95	Аналитический	0.30	-
43	311908.64	1315974.42	Аналитический	0.30	-
44	312069.98	1316000.28	Аналитический	0.30	-
18	312141.26	1316019.68	Аналитический	0.30	-
45	312030.27	1317483.56	Картометрический	5.00	-
46	312039.86	1317529.74	Картометрический	5.00	-
47	311995.52	1317538.71	Картометрический	5.00	-
48	311983.83	1317495.88	Картометрический	5.00	-
45	312030.27	1317483.56	Картометрический	5.00	-
49	310229.85	1314236.49	Аналитический	0.50	-
50	310245.83	1314899.22	Аналитический	0.50	-
51	310237.85	1314934.93	Аналитический	0.50	-
52	310212.22	1314981.04	Аналитический	0.50	-
53	310140.22	1315095.40	Аналитический	0.50	-
54	310126.45	1315092.03	Аналитический	0.50	-
55	310170.36	1315024.68	Аналитический	0.50	-
56	310221.26	1314937.86	Аналитический	0.50	-
57	310229.87	1314901.33	Аналитический	0.50	-
58	310233.66	1314780.35	Аналитический	0.50	-
59	310224.10	1314531.13	Аналитический	0.50	-
60	310223.74	1314300.74	Аналитический	0.50	-
61	310218.13	1314245.54	Аналитический	0.50	-
62	310199.85	1314197.76	Аналитический	0.50	-
63	310165.10	1314128.63	Аналитический	0.50	-
64	310088.30	1313987.01	Аналитический	0.50	-
65	310088.18	1313987.10	Аналитический	0.50	-
66	309873.35	1313569.75	Аналитический	0.50	-
67	309750.47	1313329.04	Аналитический	0.50	-
68	309713.18	1313260.83	Аналитический	0.50	-
69	309655.37	1313149.65	Аналитический	0.20	-
70	309678.85	1313158.09	Аналитический	0.20	-
71	309731.43	1313257.99	Аналитический	0.20	-
72	309739.08	1313254.90	Аналитический	0.20	-
73	309895.92	1313558.04	Аналитический	0.50	-
74	309984.61	1313725.61	Аналитический	0.50	-
75	310101.80	1313976.34	Картометрический	5.00	-
76	310102.12	1313976.98	Аналитический	0.30	-

1	2	3	4	5	6
77	310180.00	1314131.66	Аналитический	0.50	-
78	310191.32	1314146.29	Аналитический	0.50	-
79	310213.20	1314196.86	Аналитический	0.50	-
49	310229.85	1314236.49	Аналитический	0.50	-
80	309987.86	1315634.94	Аналитический	0.50	-
81	310037.03	1316233.54	Аналитический	0.50	-
82	310038.45	1316258.48	Аналитический	0.50	-
83	310051.91	1316264.95	Аналитический	0.50	-
84	310050.54	1316271.01	Аналитический	0.50	-
85	310041.40	1316274.81	Аналитический	0.50	-
86	310010.86	1316335.83	Аналитический	0.50	-
87	309911.84	1316517.02	Аналитический	0.50	-
88	309872.59	1316581.40	Аналитический	0.50	-
89	309844.97	1316621.81	Аналитический	0.50	-
90	309657.20	1316905.59	Аналитический	0.50	-
91	309581.96	1317015.61	Аналитический	0.50	-
92	309491.08	1317151.39	Аналитический	0.50	-
93	309444.38	1317219.62	Аналитический	0.50	-
94	309355.68	1317348.75	Аналитический	0.50	-
95	309355.62	1317348.83	Аналитический	0.50	-
96	309355.56	1317348.91	Аналитический	0.50	-
97	309333.85	1317378.23	Аналитический	0.50	-
98	309283.86	1317442.56	Аналитический	0.50	-
99	309251.19	1317473.88	Аналитический	0.50	-
100	309217.64	1317508.23	Аналитический	0.50	-
101	309137.43	1317587.85	Аналитический	0.50	-
102	308909.82	1317811.57	Аналитический	0.50	-
103	308850.91	1317869.12	Аналитический	0.50	-
104	308738.27	1317980.31	Аналитический	0.50	-
105	308543.41	1318172.82	Аналитический	0.50	-
106	308408.36	1318305.74	Картометрический	5.00	-
107	308371.21	1318342.83	Картометрический	5.00	-
108	308344.31	1318373.05	Картометрический	5.00	-
109	308331.63	1318399.59	Картометрический	5.00	-
110	308320.79	1318427.31	Картометрический	5.00	-
111	308314.10	1318449.79	Картометрический	5.00	-
112	308308.55	1318517.36	Картометрический	5.00	-
113	308299.31	1318699.13	Картометрический	5.00	-
114	308299.29	1318699.37	Картометрический	5.00	-
115	308299.27	1318699.61	Картометрический	5.00	-
116	308293.12	1318767.48	Картометрический	5.00	-
117	308293.10	1318767.67	Картометрический	5.00	-
118	308293.08	1318767.85	Картометрический	5.00	-
119	308288.30	1318813.05	Картометрический	5.00	-
120	308273.50	1318951.66	Картометрический	5.00	-
121	308277.26	1318894.91	Картометрический	5.00	-
122	308292.24	1318666.74	Картометрический	5.00	-

1	2	3	4	5	6
123	308314.76	1318406.10	Картометрический	5.00	-
124	308371.96	1318327.35	Картометрический	5.00	-
125	308311.37	1318336.78	Аналитический	0.50	-
126	308312.11	1318328.88	Картометрический	5.00	-
127	308357.26	1318323.63	Картометрический	5.00	-
128	308392.37	1318288.79	Картометрический	5.00	-
129	308641.22	1318044.01	Картометрический	5.00	-
130	308722.30	1317964.01	Картометрический	5.00	-
131	308910.16	1317780.86	Картометрический	5.00	-
132	309164.99	1317531.10	Картометрический	5.00	-
133	309214.94	1317481.15	Картометрический	5.00	-
134	309268.87	1317424.68	Картометрический	5.00	-
135	309315.23	1317364.44	Картометрический	5.00	-
136	309315.20	1317364.42	Картометрический	5.00	-
137	309336.92	1317335.10	Аналитический	0.50	-
138	309361.37	1317301.51	Аналитический	0.50	-
139	309386.06	1317268.04	Аналитический	0.50	-
140	309451.66	1317175.11	Аналитический	0.50	-
141	309560.25	1317011.68	Аналитический	0.50	-
142	309638.17	1316894.50	Аналитический	0.50	-
143	309836.43	1316598.14	Аналитический	0.50	-
144	309855.44	1316569.54	Аналитический	0.50	-
145	309939.57	1316414.34	Аналитический	0.50	-
146	310033.63	1316249.20	Аналитический	0.50	-
147	310026.90	1316143.12	Аналитический	0.50	-
148	310018.14	1316097.00	Аналитический	0.50	-
149	310010.72	1316033.65	Аналитический	0.50	-
150	309982.94	1315710.78	Аналитический	0.50	-
151	309976.75	1315638.90	Аналитический	0.50	-
80	309987.86	1315634.94	Аналитический	0.50	-
152	308245.43	1319327.48	Аналитический	0.50	-
153	308236.22	1319460.09	Аналитический	0.50	-
154	308227.10	1319575.50	Аналитический	0.50	-
155	308221.42	1319620.34	Аналитический	0.50	-
156	308213.75	1319663.83	Аналитический	0.50	-
157	308229.96	1319790.26	Аналитический	0.50	-
158	308311.74	1320433.54	Аналитический	0.30	-
159	308401.35	1321051.12	Аналитический	0.30	-
160	308429.69	1321338.75	Аналитический	0.50	-
161	308444.94	1321390.19	Аналитический	0.30	-
162	308527.21	1321804.76	Аналитический	0.20	-
163	308515.78	1321808.38	Аналитический	0.20	-
164	308512.85	1321792.41	Аналитический	0.30	-
165	308468.52	1321583.83	Аналитический	0.30	-
166	308413.77	1321359.61	Аналитический	0.30	-
167	308382.48	1321135.39	Аналитический	0.30	-
168	308343.37	1320853.81	Аналитический	0.30	-

1	2	3	4	5	6
169	308311.54	1320624.84	Аналитический	0.50	-
170	308274.99	1320338.98	Аналитический	0.50	-
171	308246.40	1320122.21	Аналитический	0.50	-
172	308218.11	1319911.54	Аналитический	0.50	-
173	308197.13	1319703.48	Картометрический	5.00	-
174	308194.07	1319661.37	Картометрический	5.00	-
175	308201.38	1319601.46	Картометрический	5.00	-
176	308205.37	1319562.58	Картометрический	5.00	-
177	308213.76	1319459.39	Картометрический	5.00	-
178	308224.66	1319325.47	Картометрический	5.00	-
152	308245.43	1319327.48	Аналитический	0.50	-
179	312659.14	1316295.56	Картометрический	5.00	-
180	312566.87	1316286.58	Картометрический	5.00	-
181	312526.10	1316279.70	Картометрический	5.00	-
182	312509.27	1316277.71	Картометрический	5.00	-
183	312501.55	1316278.61	Картометрический	5.00	-
184	312506.66	1316269.26	Картометрический	5.00	-
179	312659.14	1316295.56	Картометрический	5.00	-
<b>3. Сведения о характерных точках части (частей) границы объекта</b>					
Обозначение характерных точек части границы	Координаты, м		Метод определения координат характерной точки	Средняя квадратическая погрешность положения характерной точки (M <sub>t</sub> ), м	Описание обозначения точки на местности (при наличии)
	X	Y			
1	2	3	4	5	6
<b>Часть №</b>					
-	-	-	-	-	-



## Раздел 4

## План границ объекта

Схема расположения листов плана границ объекта



Лист № 1

Лист № 2

Лист № 3

Лист № 4

Лист № 5

Используемые условные знаки и обозначения:



границы территориальной зоны



границы муниципального образования

Лист № 1

область и номер листа плана границ объекта

Масштаб 1:50000

Руководитель БУВО «Нормативно-проектный центр»

Подпись Ю.В. Шальгина

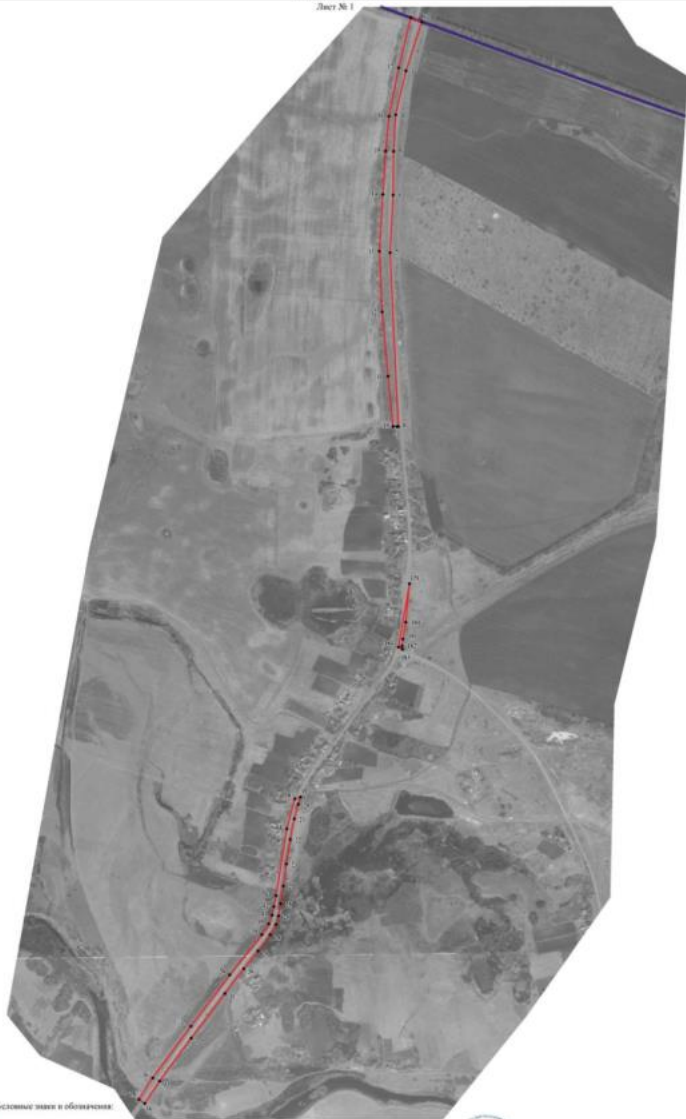
Дата « 28 » февраля 2023 г.

Место для отгнуда печати (при наличии) линия, составившего описание местоположения границ объекта



План границ объекта

Лист № 1



Исполненные условные знаки и обозначения:


- границы территориальной зоны
- границы муниципального образования
- характерная точка границы территориальной зоны

Масштаб 1:5000

Руководитель БУО «Нормативно-проектный центр»  
 Пешинь \_\_\_\_\_ Ю.В.Шалыгина Дата « 28 » февраля 2023г.  
 Место для печати и подписи: кабинет № 101, ул. Школьная, д. 10, г. Псков

## План границ объекта

Лист № 2



Масштаб 1:1000

Используемые условные знаки и обозначения:



границы территориальной зоны



характерная точка границ территориальной зоны

Руководитель БУ ВО «Нормативно-проектный центр»

Подпись И.В. Шалыгина Ю.В. Шалыгина Дата « 28 » февраля 2023 г.

Место для отхода печати (при наличии) лица, составившего описание местоположения границ объекта







План границ области  
Лист № 5



Масштаб 1:5000

Исключены участки земли в собственности

границы территории заказной территории

границы функционального назначения

территориальная граница территории заказной территории



Руководитель ООО «Иркутский территориальный центр»  
Пашинский Ю.В. Шталкина Д.А. в 28 февраля 2023г.  
Место для печати: [Blank space for stamp]