



ДЕПАРТАМЕНТ
АРХИТЕКТУРЫ И ГРАДОСТРОИТЕЛЬСТВА
ВОРОНЕЖСКОЙ ОБЛАСТИ

Правовое управление правительства
Воронежской области
ЗАРЕГИСТРИРОВАНО
«30» 05 2023 г.
Регистрационный номер № 561

ПРИКАЗ

17.05.2023

№ 45-01-04/365

г. Воронеж

**О внесении изменений в правила землепользования и застройки
Александровского сельского поселения Павловского муниципального
района Воронежской области**

В соответствии с Градостроительным кодексом Российской Федерации, Федеральным законом от 06.10.2003 № 131-ФЗ «Об общих принципах организации местного самоуправления в Российской Федерации», законами Воронежской области от 07.07.2006 № 61-ОЗ «О регулировании градостроительной деятельности в Воронежской области», от 20.12.2018 № 173-ОЗ «О перераспределении полномочий по утверждению правил землепользования и застройки между органами местного самоуправления поселений Воронежской области, городского округа город Нововоронеж, Борисоглебского городского округа и исполнительными органами государственной власти Воронежской области», постановлениями Правительства Воронежской области от 31.12.2014 № 1240 «Об утверждении Положения о департаменте архитектуры и градостроительства Воронежской области», от 19.10.2022 № 753 «Об определении случаев принятия решений по вопросам градостроительной деятельности без проведения общественных обсуждений или публичных слушаний», на основании приказа департамента архитектуры и градостроительства Воронежской области от 27.06.2022 № 45-01-04/658 «О подготовке проектов о внесении изменений в правила землепользования и застройки поселений Аннинского, Бобровского,

Бутурлиновского, Воробьёвского, Грибановского, Кантемировского, Каширского, Ольховатского, Павловского, Россошанского, Семилукского, Таловского, Новохопёрского, Терновского, Хохольского муниципальных районов Воронежской области и городского округа город Нововоронеж», с учетом заключения о результатах публичных слушаний от 22.08.2022

п р и к а з ы в а ю:

1. Внести в правила землепользования и застройки Александровского сельского поселения Павловского муниципального района Воронежской области, утвержденные приказом департамента архитектуры и градостроительства Воронежской области от 10.06.2020 № 45-01-04/420 «Об утверждении правил землепользования и застройки Александровского сельского поселения Павловского муниципального района Воронежской области» (в редакции приказа департамента архитектуры и градостроительства Воронежской области от 17.12.2021 № 45-01-04/1346) (далее – Правила) следующие изменения:

1.1. В подпункте 1 пункта 7 раздела 2 части I Правил слова «пунктом 6.1 статьи 26.3 Федерального закона от 06.10.1999 № 184-ФЗ «Об общих принципах организации законодательных (представительных) и исполнительных органов государственной власти субъектов Российской Федерации» заменить словами «частью 3 статьи 6 Федерального закона от 21.12.2021 № 414-ФЗ «Об общих принципах организации публичной власти в субъектах Российской Федерации».

1.2. В пункте 17 части II Правил:

1.2.1. В подпункте 1 карту градостроительного зонирования территории Александровского сельского поселения Павловского муниципального района Воронежской области изложить в редакции согласно приложению № 1 к настоящему приказу.

1.2.2. В подпункте 2 карту градостроительного зонирования с отображением зон с особыми условиями использования территории Александровского сельского поселения Павловского муниципального района

Воронежской области изложить в редакции согласно приложению № 2 к настоящему приказу.

1.2.3. После подпункта 2 дополнить подпунктом 2.1 следующего содержания:

«2.1. Павловский муниципальный район Воронежской области, согласно постановлению Правительства Воронежской области от 07.09.2022 № 606 «Об утверждении Перечня муниципальных образований Воронежской области, на территориях которых проходили боевые действия в период Великой Отечественной войны 1941 - 1945 годов и могут находиться непогребенные останки погибших при защите Отечества в период Великой Отечественной войны 1941 - 1945 годов», является территорией, на которой проходили боевые действия в период Великой Отечественной войны 1941 - 1945 годов и могут находиться непогребенные останки погибших при защите Отечества в период Великой Отечественной войны 1941 - 1945 годов.

В связи с этим, на территории Александровского сельского поселения Павловского муниципального района Воронежской области необходимо обеспечивать соблюдение требований Закона Российской Федерации от 14.01.1993 № 4292-1 «Об увековечении памяти погибших при защите Отечества» и Закона Воронежской области от 29.04.2016 № 45-ОЗ «Об отдельных мерах по поддержке проведения поисковой работы на территории Воронежской области».

1.3. В пункте 21 части III Правил:

1.3.1. В таблице подпункта 1 после строки 3 дополнить строкой 3¹ следующего содержания:

«

3 ¹	2.7.2	Размещение гаражей для собственных нужд	не подлежат установлению
----------------	-------	---	--------------------------

».

1.3.2. В подпункте 1 и далее по тексту слова «пожарных требований» заменить словами «требований пожарной безопасности».

1.3.3. В подпункте 1 и далее по тексту слова «, устанавливаемые в соответствии с законодательством Российской Федерации, определяются пунктом» заменить словами «в зонах с особыми условиями использования территории устанавливаются в соответствии с законодательством Российской Федерации. Перечень зон с особыми условиями использования территории и основания установления ограничений приведены в пункте».

1.3.4. В таблице подпункта 4 после строки 3 дополнить строками следующего содержания:

«

УСЛОВНО РАЗРЕШЕННЫЕ ВИДЫ ИСПОЛЬЗОВАНИЯ ЗЕМЕЛЬНЫХ УЧАСТКОВ И ОБЪЕКТОВ КАПИТАЛЬНОГО СТРОИТЕЛЬСТВА	
4	Не устанавливаются

».

1.4. Пункт 22 части III Правил изложить в следующей редакции:

«22. Перечень зон с особыми условиями использования территории и основания установления ограничений использования земельных участков и объектов капитального строительства на территории Александровского сельского поселения Павловского муниципального района Воронежской области

№ п/п	Вид зоны	Основания установления ограничений использования земельных участков и объектов капитального строительства
1	2	3
1	Защитная зона объекта культурного наследия	Приказ управления по охране объектов культурного наследия Воронежской области от 12.11.2019 № 71-01-07/287 «Об утверждении графического описания местоположения границ (с перечнем координат характерных точек этих границ) защитных зон объектов культурного наследия, расположенных на территории Воронежской области»
2	Охранная зона объектов электроэнергетики (объектов электросетевого хозяйства и объектов по производству электрической энергии)	Постановление Правительства Российской Федерации от 24.02.2009 № 160 «О порядке установления охранных зон объектов электросетевого хозяйства и особых условий использования земельных участков, расположенных в границах таких зон» Постановление Правительства Российской Федерации от 18.11.2013 № 1033 «О порядке установления охранных зон объектов по производству электрической энергии и особых условий использования земельных участков, расположенных в границах таких зон»
3	Охранная зона трубопроводов	Федеральный закон от 31.03.1999 № 69-ФЗ «О газоснабжении в Российской Федерации»

	(газопроводов, нефтепроводов и нефтепродуктопроводов, аммиакопроводов)	<p>Постановление Правительства Российской Федерации от 20.11.2000 № 878 «Об утверждении Правил охраны газораспределительных сетей»</p> <p>Постановление Правительства Российской Федерации от 08.09.2017 № 1083 «Об утверждении Правил охраны магистральных газопроводов и о внесении изменений в Положение о представлении в федеральный орган исполнительной власти (его территориальные органы), уполномоченный Правительством Российской Федерации на осуществление государственного кадастрового учета, государственной регистрации прав, ведение Единого государственного реестра недвижимости и предоставление сведений, содержащихся в Едином государственном реестре недвижимости, федеральными органами исполнительной власти, органами государственной власти субъектов Российской Федерации и органами местного самоуправления дополнительных сведений, воспроизводимых на публичных кадастровых картах»</p> <p>«Правила охраны магистральных трубопроводов», утвержденные Минтопэнерго России 29.04.1992, постановлением Госгортехнадзора России от 22.04.1992 № 9</p> <p>Постановление Госгортехнадзора России от 23.11.1994 № 61 «О распространении «Правил охраны магистральных трубопроводов» на магистральные аммиакопроводы»</p>
4	Водоохранная зона	Водный кодекс Российской Федерации
5	Прибрежная защитная полоса	Водный кодекс Российской Федерации
6	Зоны затопления и подтопления	Водный кодекс Российской Федерации
7	Зоны санитарной охраны источников питьевого и хозяйственно-бытового водоснабжения, а также устанавливаемые в случаях, предусмотренных Водным кодексом Российской Федерации, в отношении подземных водных объектов зоны специальной охраны	<p>Водный кодекс Российской Федерации</p> <p>СанПиН 2.1.4.1110-02 «Зоны санитарной охраны источников водоснабжения и водопроводов питьевого назначения»</p>
8	Санитарно-защитная зона	Постановление Правительства Российской Федерации от 03.03.2018 № 222 «Об утверждении Правил установления санитарно-защитных зон и использования земельных участков, расположенных в границах санитарно-защитных зон»
9	Зона минимальных расстояний до магистральных или промышленных трубопроводов (газопроводов, нефтепроводов и	Положение о данном виде зоны с особыми условиями использования территории, определяемое Правительством Российской Федерации

нефтепродуктопроводов, аммиакопроводов)	
--	--

».

1.5. В приложении № 3 к Правилам:

1.5.1. Описание местоположения границ зоны улиц, дорог, инженерной и транспортной инфраструктуры за границами населенных пунктов – ИТ1 изложить в редакции согласно приложению № 3 к настоящему приказу.

1.5.2. Описание местоположения границ зоны сельскохозяйственного производства за границами населенных пунктов – СХ2 изложить в редакции согласно приложению № 4 к настоящему приказу.

2. Контроль исполнения настоящего приказа возложить на заместителя руководителя департамента архитектуры и градостроительства Воронежской области – начальника отдела территориального планирования Беляеву С.М.

Руководитель департамента
архитектуры и градостроительства
Воронежской области



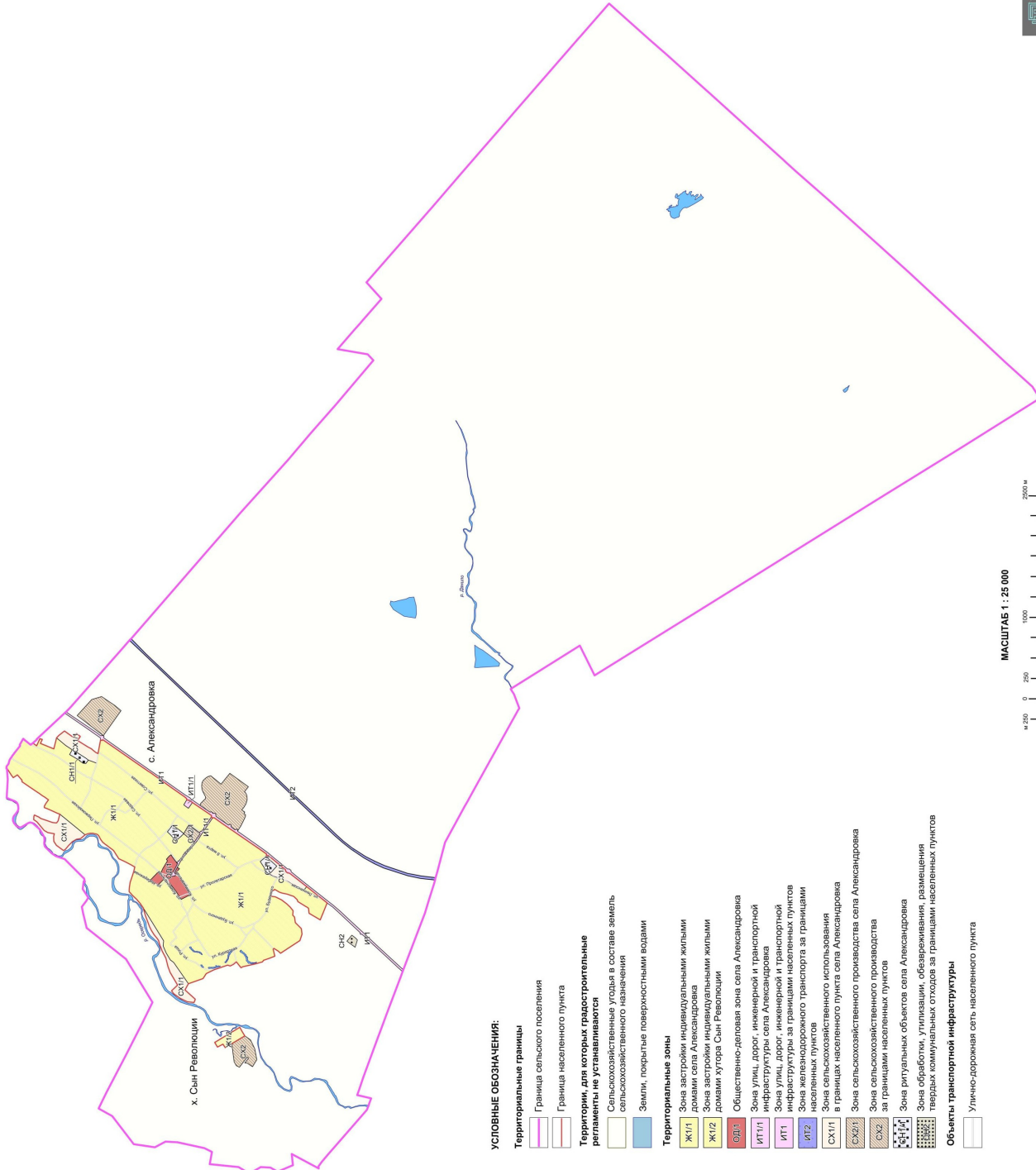
А.А. Еренков



ПРАВИЛА ЗЕМЛЕПОЛЬЗОВАНИЯ И ЗАСТРОЙКИ

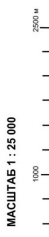
Карта градостроительного зонирования территории

Александровского сельского поселения Павловского муниципального района Воронежской области



УСЛОВНЫЕ ОБОЗНАЧЕНИЯ:

- Территориальные границы**
- Граница сельского поселения
 - Граница населенного пункта
- Территории, для которых градостроительные регламенты не устанавливаются**
- Сельскохозяйственные угодья в составе земель сельскохозяйственного назначения
 - Земли, покрытые поверхностными водами
- Территориальные зоны**
- ЖИ1** Зона застройки индивидуальными жилыми домами села Александровка
 - ЖИ2** Зона застройки индивидуальными жилыми домами хутора Сын Революции
 - ОД1** Общественно-деловая зона села Александровка
 - ИТ11** Зона улиц, дорог, инженерной и транспортной инфраструктуры села Александровка
 - ИТ1** Зона улиц, дорог, инженерной и транспортной инфраструктуры за границами населенных пунктов
 - ИТ2** Зона железнодорожного транспорта за границами населенных пунктов
 - СХ11** Зона сельскохозяйственного использования в границах населенного пункта села Александровка
 - СХ21** Зона сельскохозяйственного производства села Александровка
 - СХ2** Зона сельскохозяйственного производства за границами населенных пунктов
 - СХ3** Зона ритуальных объектов села Александровка
 - СХ4** Зона обработки, утилизации, обезвреживания, размещения твердых коммунальных отходов за границами населенных пунктов
- Объекты транспортной инфраструктуры**
- Улично-дорожная сеть населенного пункта



МАСШТАБ 1 : 25 000

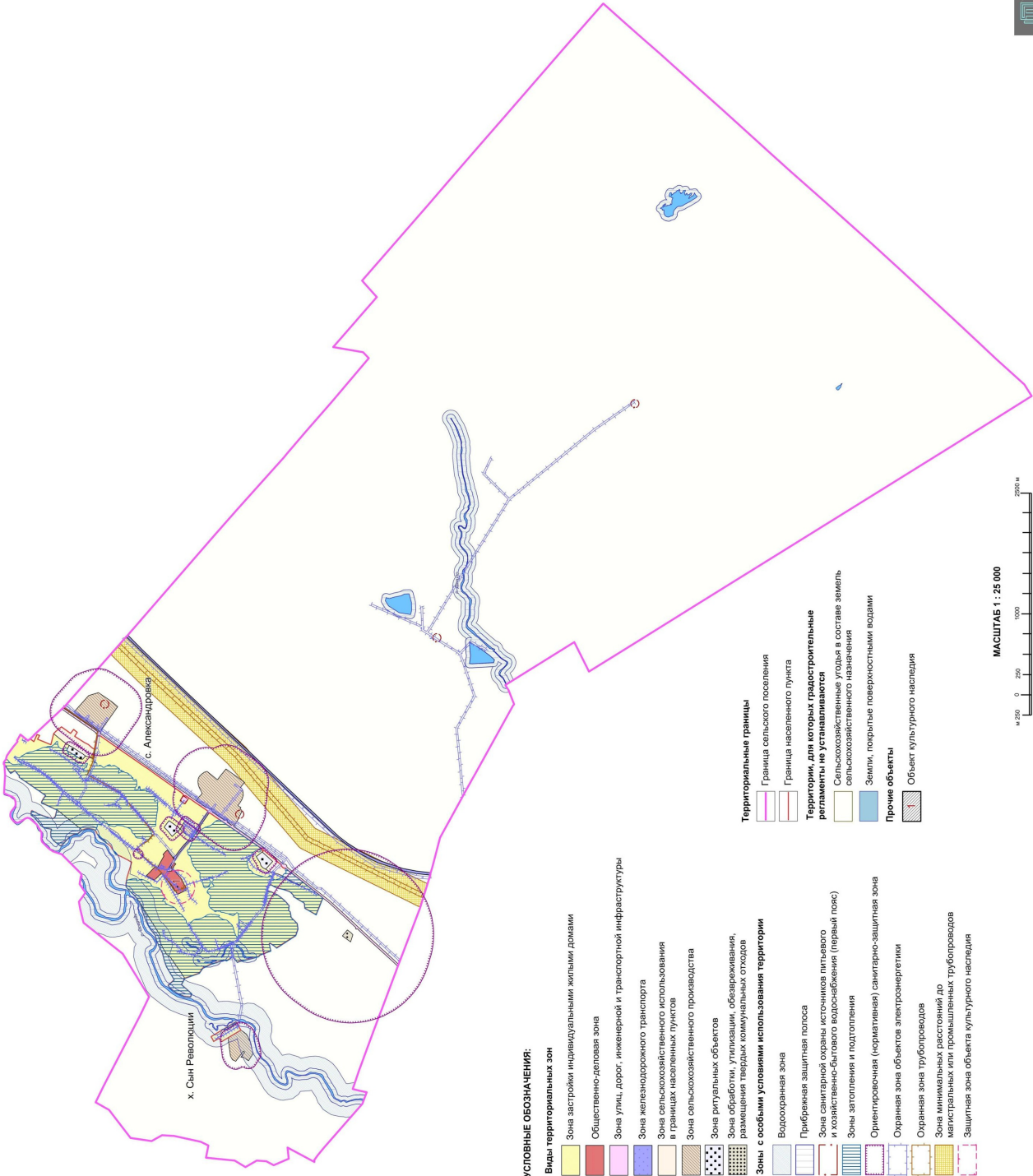




ПРАВИЛА ЗЕМЛЕПОЛЬЗОВАНИЯ И ЗАСТРОЙКИ

Карта градостроительного зонирования с отображением зон с особыми условиями использования территории

Александровского сельского поселения Павловского муниципального района Воронежской области



«ОПИСАНИЕ МЕСТОПОЛОЖЕНИЯ ГРАНИЦ

Зона улиц, дорог, инженерной и транспортной инфраструктуры за границами
населенных пунктов - ИТ1

(наименование объекта, местоположение границ которого описано
(далее - объект)

Раздел 1

Сведения об объекте		
№ п/п	Характеристики объекта	Описание характеристик
1	2	3
1	Местоположение объекта	Воронежская область, Павловский муниципальный район, Александровское сельское поселение
2	Площадь объекта ± величина погрешности определения площади (Р ± Дельта Р)	-
3	Иные характеристики объекта	-

Сведения о местоположении границ объекта					
1. Система координат: -					
2. Сведения о характерных точках границ объекта					
Обозначение характерных точек границ	Координаты, м		Метод определения координат характерной точки	Средняя квадратическая погрешность положения характерной точки (Mf), м	Описание обозначения точки на местности (при наличии)
	X	Y			
1	2	3	4	5	6
-	-	-	-	-	-
3. Сведения о характерных точках части (частей) границы объекта					
Обозначение характерных точек части границы	Координаты, м		Метод определения координат характерной точки	Средняя квадратическая погрешность положения характерной точки (Mf), м	Описание обозначения точки на местности (при наличии)
	X	Y			
1	2	3	4	5	6
Часть №					
-	-	-	-	-	-

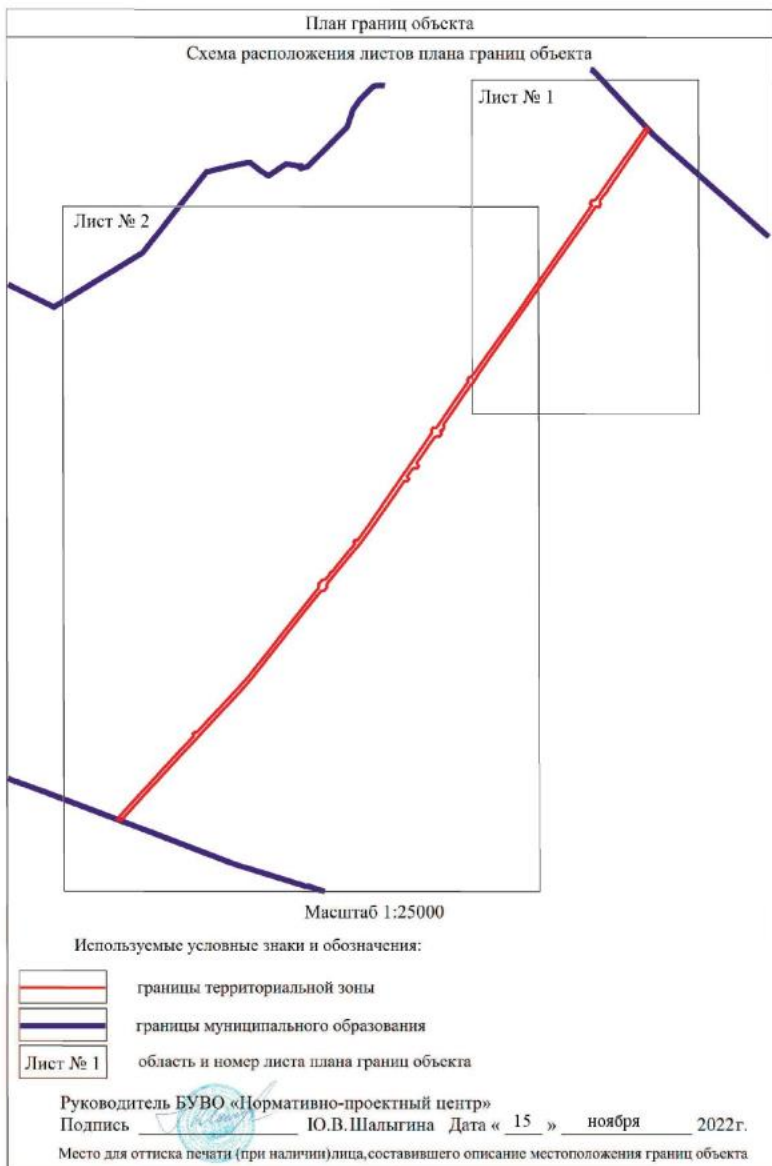
Раздел 3

Сведения о местоположении измененных (уточненных) границ объекта							
1. Система координат: МСК - 36, зона 2							
2. Сведения о характерных точках границ объекта							
Обозначение характерных точек границ	Существующие координаты, м		Измененные (уточненные) координаты, м		Метод определения координат характерной точки	Средняя квадратическая погрешность положения характерной точки (М), м	Описание обозначения точки на местности (при наличии)
	X	Y	X	Y			
1	2	3	4	5	6	7	8
1	394076.13	2168900.85	-	-	Картометрический	1.00	-
2	394060.03	2168915.89	-	-	Картометрический	1.00	-
3	393997.36	2168873.11	-	-	Аналитический	0.30	-
4	393829.82	2168758.73	-	-	Аналитический	0.30	-
5	393709.91	2168676.87	-	-	Аналитический	0.30	-
6	393686.33	2168663.66	-	-	Аналитический	0.30	-
7	393668.98	2168647.93	-	-	Аналитический	0.30	-
8	393640.18	2168627.15	-	-	Аналитический	0.30	-
9	393634.64	2168623.46	-	-	Аналитический	0.30	-
10	393626.60	2168621.86	-	-	Аналитический	0.30	-
11	393618.64	2168623.79	-	-	Аналитический	0.30	-
12	393613.09	2168628.00	-	-	Аналитический	0.30	-
13	393592.89	2168616.82	-	-	Аналитический	0.30	-
14	393596.71	2168603.24	-	-	Аналитический	0.30	-
15	393596.46	2168597.31	-	-	Аналитический	0.30	-
16	393592.68	2168593.64	-	-	Аналитический	0.30	-
17	393396.63	2168455.70	-	-	Аналитический	0.30	-
18	393258.51	2168358.52	-	-	Аналитический	0.30	-
19	393026.15	2168196.69	-	-	Аналитический	0.30	-
20	392904.99	2168111.92	-	-	Аналитический	0.30	-
21	392723.91	2167985.23	-	-	Аналитический	0.30	-
22	392591.44	2167892.55	-	-	Аналитический	0.30	-
23	392564.83	2167876.74	-	-	Аналитический	0.30	-
24	392532.46	2167856.38	-	-	Аналитический	0.30	-
25	392528.15	2167848.03	-	-	Аналитический	0.30	-
26	392408.60	2167765.85	-	-	Аналитический	0.30	-
27	392289.66	2167684.10	-	-	Аналитический	0.30	-
28	392285.82	2167682.67	-	-	Аналитический	0.30	-
29	392281.79	2167683.44	-	-	Аналитический	0.30	-
30	392277.82	2167685.21	392277.81	2167685.22	Картометрический	1.00	-
31	-	-	392271.80	2167687.88	Аналитический	0.30	-
32	-	-	392251.75	2167675.82	Аналитический	0.30	-
33	392256.83	2167670.08	392256.83	2167670.09	Картометрический	1.00	-
34	392249.93	2167665.11	392249.92	2167665.11	Картометрический	1.00	-
35	-	-	392231.56	2167670.06	Аналитический	0.30	-
36	-	-	392216.01	2167661.81	Аналитический	0.30	-

1	2	3	4	5	6	7	8
37	-	-	392214.37	2167639.48	Картометрический	1.00	-
38	392214.32	2167638.81	-	-	Аналитический	0.30	-
39	392211.20	2167629.16	-	-	Аналитический	0.30	-
40	392143.83	2167582.38	-	-	Аналитический	0.30	-
41	392142.42	2167581.40	-	-	Аналитический	0.30	-
42	392062.79	2167526.11	-	-	Аналитический	0.30	-
43	392057.77	2167524.00	-	-	Аналитический	0.30	-
44	392052.77	2167525.50	-	-	Аналитический	0.30	-
45	392038.14	2167533.96	-	-	Аналитический	0.30	-
46	392024.99	2167525.84	-	-	Аналитический	0.30	-
47	392027.47	2167509.15	-	-	Аналитический	0.30	-
48	392027.23	2167503.28	-	-	Аналитический	0.30	-
49	392024.09	2167499.72	-	-	Аналитический	0.30	-
50	391980.96	2167467.67	-	-	Аналитический	0.30	-
51	391976.41	2167465.86	-	-	Аналитический	0.30	-
52	391971.91	2167467.20	-	-	Аналитический	0.30	-
53	391960.62	2167474.84	-	-	Аналитический	0.30	-
54	391946.41	2167465.44	-	-	Аналитический	0.30	-
55	391948.18	2167453.31	-	-	Аналитический	0.30	-
56	391947.74	2167449.76	-	-	Аналитический	0.30	-
57	391947.61	2167448.70	-	-	Аналитический	0.30	-
58	391944.42	2167445.23	-	-	Аналитический	0.30	-
59	391869.59	2167393.13	-	-	Аналитический	0.30	-
60	391767.03	2167321.72	-	-	Аналитический	0.30	-
61	391654.92	2167243.66	-	-	Аналитический	0.30	-
62	391573.91	2167184.27	-	-	Аналитический	0.30	-
63	391485.55	2167109.40	-	-	Аналитический	0.30	-
64	391418.89	2167055.11	-	-	Аналитический	0.30	-
65	391334.03	2166985.08	-	-	Аналитический	0.30	-
66	391328.62	2166983.44	-	-	Аналитический	0.30	-
67	391322.82	2166983.35	-	-	Аналитический	0.30	-
68	391313.06	2166985.23	-	-	Аналитический	0.30	-
69	391298.55	2166973.79	-	-	Аналитический	0.30	-
70	391289.54	2166966.69	-	-	Аналитический	0.30	-
71	391289.41	2166959.73	-	-	Аналитический	0.30	-
72	391288.96	2166952.19	-	-	Аналитический	0.30	-
73	391285.46	2166945.73	-	-	Аналитический	0.30	-
74	391181.20	2166861.53	-	-	Аналитический	0.30	-
75	391080.41	2166782.16	-	-	Аналитический	0.30	-
76	390969.73	2166695.01	-	-	Аналитический	0.30	-
77	390851.84	2166602.18	-	-	Аналитический	0.30	-
78	390761.04	2166530.68	-	-	Аналитический	0.30	-
79	390686.44	2166464.86	-	-	Аналитический	0.30	-
80	390557.58	2166345.45	-	-	Аналитический	0.30	-
81	390398.84	2166198.34	-	-	Аналитический	0.30	-
82	390216.03	2166027.76	-	-	Аналитический	0.30	-
83	390085.87	2165908.69	-	-	Аналитический	0.30	-
84	389956.99	2165790.79	-	-	Аналитический	0.30	-
85	389906.96	2165744.28	-	-	Картометрический	1.00	-
86	389915.65	2165721.12	-	-	Картометрический	1.00	-
87	389977.85	2165778.75	-	-	Аналитический	0.30	-

1	2	3	4	5	6	7	8
88	390098.74	2165889.14	-	-	Аналитический	0.30	-
89	390233.32	2166012.02	-	-	Аналитический	0.30	-
90	390414.17	2166180.53	-	-	Аналитический	0.30	-
91	390417.54	2166182.14	-	-	Аналитический	0.30	-
92	390420.81	2166181.81	-	-	Аналитический	0.30	-
93	390430.42	2166178.53	-	-	Аналитический	0.30	-
94	390432.72	2166181.45	-	-	Аналитический	0.30	-
95	390436.43	2166185.85	-	-	Аналитический	0.30	-
96	390439.39	2166189.56	-	-	Аналитический	0.30	-
97	390436.58	2166195.81	-	-	Аналитический	0.30	-
98	390436.58	2166198.67	-	-	Аналитический	0.30	-
99	390438.02	2166201.52	-	-	Аналитический	0.30	-
100	390572.09	2166326.20	-	-	Аналитический	0.30	-
101	390705.69	2166450.44	-	-	Аналитический	0.30	-
102	390775.67	2166513.55	-	-	Аналитический	0.30	-
103	390844.97	2166566.44	-	-	Картометрический	1.00	-
104	390860.46	2166580.30	-	-	Картометрический	1.00	-
105	390981.79	2166675.82	-	-	Картометрический	1.00	-
106	391096.46	2166766.09	-	-	Картометрический	1.00	-
107	391196.67	2166844.98	-	-	Картометрический	1.00	-
108	391303.63	2166930.44	-	-	Картометрический	1.00	-
109	391315.49	2166933.80	-	-	Картометрический	1.00	-
110	391326.95	2166935.16	-	-	Картометрический	1.00	-
111	391334.46	2166935.33	-	-	Картометрический	1.00	-
112	391341.41	2166942.66	-	-	Картометрический	1.00	-
113	391356.62	2166958.70	-	-	Картометрический	1.00	-
114	391356.82	2166968.01	-	-	Картометрический	1.00	-
115	391359.81	2166977.02	-	-	Картометрический	1.00	-
116	391390.00	2167000.85	-	-	Картометрический	1.00	-
117	391394.26	2167001.14	-	-	Картометрический	1.00	-
118	391401.26	2167005.94	-	-	Картометрический	1.00	-
119	391399.38	2167010.82	-	-	Картометрический	1.00	-
120	391500.87	2167093.09	-	-	Картометрический	1.00	-
121	391568.60	2167149.15	-	-	Картометрический	1.00	-
122	391571.87	2167150.28	-	-	Картометрический	1.00	-
123	391575.13	2167149.48	-	-	Картометрический	1.00	-
124	391584.01	2167143.92	-	-	Картометрический	1.00	-
125	391593.31	2167151.26	-	-	Картометрический	1.00	-
126	391590.02	2167161.39	-	-	Картометрический	1.00	-
127	391589.75	2167164.18	-	-	Картометрический	1.00	-
128	391590.55	2167166.46	-	-	Картометрический	1.00	-
129	391682.51	2167232.14	-	-	Картометрический	1.00	-
130	391822.33	2167328.16	-	-	Картометрический	1.00	-
131	391991.36	2167444.23	-	-	Картометрический	1.00	-
132	392130.99	2167540.11	-	-	Картометрический	1.00	-
133	392236.06	2167612.27	-	-	Картометрический	1.00	-
134	392239.73	2167613.88	-	-	Картометрический	1.00	-
135	392243.79	2167613.59	-	-	Картометрический	1.00	-
136	392254.36	2167610.95	-	-	Картометрический	1.00	-
137	392270.13	2167621.47	-	-	Картометрический	1.00	-
138	392267.46	2167634.55	-	-	Картометрический	1.00	-

Раздел 4






План границ объекта


Лист № 1



Масштаб 1:5000

Используемые условные знаки и обозначения:

	границы территориальной зоны
	границы муниципального образования
	характерная точка границы территориальной зоны

Руководитель БУВО «Нормативно-проектный центр»
 Подпись  Ю.В. Шальгина Дата « 15 » ноября 2022г.
 Место для отоса печати (при наличии) иная, составившего описание местоположения границ объекта

Приложение № 4
к приказу департамента
архитектуры и градостроительства
Воронежской области
от 17.05.2023 № 45-01-04/365

«ОПИСАНИЕ МЕСТОПОЛОЖЕНИЯ ГРАНИЦ

Зона сельскохозяйственного производства за границами населенных пунктов - СХЗ

(наименование объекта, местоположение границ которого описано
(далее - объект)

Раздел 1

Сведения об объекте		
№ п/п	Характеристики объекта	Описание характеристик
1	2	3
1	Местоположение объекта	Воронежская область, Павловский муниципальный район, Александровское сельское поселение
2	Площадь объекта \pm величина погрешности определения площади ($P \pm \Delta P$)	-
3	Иные характеристики объекта	-

Раздел 2

Сведения о местоположении границ объекта					
1. Система координат: МСК - 36, зона 2					
2. Сведения о характерных точках границ объекта					
Обозначение характерных точек границ	Координаты, м		Метод определения координат характерной точки	Средняя квадратическая погрешность положения характерной точки (Мп), м	Описание обозначения точки на местности (при наличии)
	X	Y			
1	2	3	4	5	6
1	393921.34	2168869.76	Аналитический	0.30	-
2	393743.10	2169067.11	Аналитический	0.30	-
3	393621.13	2169103.58	Аналитический	0.30	-
4	393458.68	2168993.77	Аналитический	0.30	-
5	393383.33	2168930.33	Аналитический	0.30	-
6	393600.05	2168621.95	Аналитический	0.30	-
1	393921.34	2168869.76	Аналитический	0.30	-
7	392408.60	2167765.85	Аналитический	0.30	-
8	392402.43	2167788.47	Аналитический	2.50	-
9	392341.19	2167850.95	Аналитический	2.50	-
10	392341.87	2167868.40	Аналитический	2.50	-
11	392373.02	2167929.72	Аналитический	2.50	-
12	392385.95	2167962.49	Аналитический	2.50	-
13	392389.39	2168004.86	Аналитический	2.50	-
14	392385.52	2168042.81	Аналитический	2.50	-
15	392370.00	2168072.13	Аналитический	2.50	-
16	392341.98	2168099.29	Аналитический	2.50	-
17	392312.66	2168119.13	Аналитический	2.50	-
18	392277.57	2168129.68	Аналитический	2.50	-
19	392149.90	2168026.75	Аналитический	2.50	-
20	392110.80	2168076.33	Аналитический	0.30	-
21	392043.30	2168160.22	Аналитический	0.30	-
22	391812.96	2167993.94	Аналитический	0.30	-
23	391862.48	2167932.39	Картометрический	1.00	-
24	391846.16	2167916.35	Картометрический	1.00	-
25	391833.52	2167886.43	Картометрический	1.00	-
26	391829.20	2167836.45	Картометрический	1.00	-
27	391843.39	2167785.56	Картометрический	1.00	-
28	391869.91	2167741.91	Картометрический	1.00	-
29	391896.85	2167707.77	Картометрический	1.00	-
30	391858.69	2167684.03	Картометрический	1.00	-
31	391858.46	2167682.60	Аналитический	0.30	-
32	391868.65	2167666.18	Аналитический	2.50	-
33	391850.36	2167650.84	Аналитический	2.50	-
34	391849.36	2167630.22	Аналитический	2.50	-
35	391871.75	2167583.97	Аналитический	0.30	-

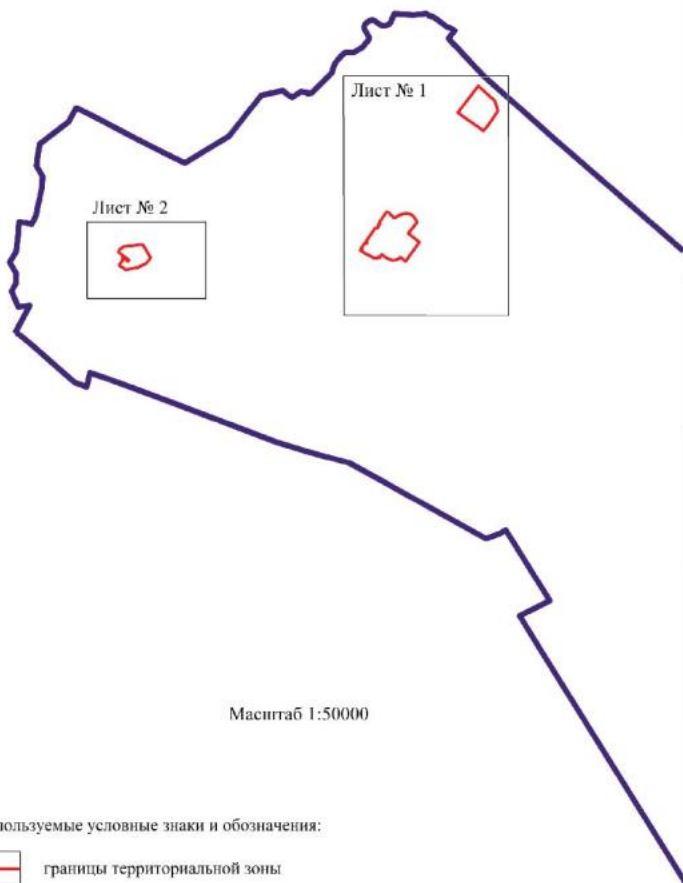
1	2	3	4	5	6
36	391906.49	2167511.87	Аналитический	0.30	-
37	391947.74	2167449.76	Аналитический	0.30	-
38	391948.18	2167453.31	Аналитический	0.30	-
39	391946.41	2167465.44	Аналитический	0.30	-
40	391960.62	2167474.84	Аналитический	0.30	-
41	391971.91	2167467.20	Аналитический	0.30	-
42	391976.41	2167465.86	Аналитический	0.30	-
43	391980.96	2167467.67	Аналитический	0.30	-
44	392024.09	2167499.72	Аналитический	0.30	-
45	392027.23	2167503.28	Аналитический	0.30	-
46	392027.47	2167509.15	Аналитический	0.30	-
47	392024.99	2167525.84	Аналитический	0.30	-
48	392038.14	2167533.96	Аналитический	0.30	-
49	392052.77	2167525.50	Аналитический	0.30	-
50	392057.77	2167524.00	Аналитический	0.30	-
51	392062.79	2167526.11	Аналитический	0.30	-
52	392142.42	2167581.40	Аналитический	0.30	-
53	392143.83	2167582.38	Картометрический	1.00	-
54	392211.20	2167629.16	Аналитический	0.30	-
55	392214.32	2167638.81	Аналитический	0.30	-
56	392214.37	2167639.48	Аналитический	0.30	-
57	392216.01	2167661.81	Аналитический	0.30	-
58	392231.56	2167670.06	Аналитический	0.30	-
59	392249.92	2167665.11	Картометрический	1.00	-
60	392256.83	2167670.09	Картометрический	1.00	-
61	392251.75	2167675.82	Аналитический	0.30	-
62	392271.80	2167687.88	Аналитический	0.30	-
63	392277.81	2167685.22	Картометрический	1.00	-
64	392281.79	2167683.44	Аналитический	0.30	-
65	392285.82	2167682.67	Аналитический	0.30	-
66	392289.66	2167684.10	Аналитический	0.30	-
7	392408.60	2167765.85	Аналитический	0.30	-
67	391988.67	2164611.12	Аналитический	0.10	-
68	392014.14	2164804.15	Аналитический	0.10	-
69	392011.25	2164840.39	Картометрический	1.00	-
70	391858.43	2164932.30	Картометрический	1.00	-
71	391789.09	2164883.23	Картометрический	1.00	-
72	391736.15	2164772.13	Картометрический	1.00	-
73	391709.43	2164638.65	Картометрический	1.00	-
74	391763.29	2164552.86	Картометрический	1.00	-
75	391826.45	2164595.70	Картометрический	1.00	-
76	391858.65	2164598.29	Картометрический	1.00	-
77	391811.47	2164658.89	Картометрический	1.00	-
78	391827.82	2164670.54	Картометрический	1.00	-
79	391923.05	2164546.39	Аналитический	0.10	-
80	391962.77	2164565.88	Аналитический	0.10	-
67	391988.67	2164611.12	Аналитический	0.10	-

1	2	3	4	5	6
3. Сведения о характерных точках части (частей) границы объекта					
Обозначение характерных точек части границы	Координаты, м		Метод определения координат характерной точки	Средняя квадратическая погрешность положения характерной точки (Mt), м	Описание обозначения точки на местности (при наличии)
	X	Y			
1	2	3	4	5	6
Часть №					
-	-	-	-	-	-

Раздел 4

План границ объекта

Схема расположения листов плана границ объекта




Масштаб 1:50000

Используемые условные знаки и обозначения:

	границы территориальной зоны
	границы муниципального образования
	область и номер листа плана границ объекта

Руководитель БУВО «Нормативно-проектный центр»

Подпись  Ю.В. Шалыгина Дата « 15 » ноября 2022 г.

Место для оттиска печати (при наличии) лица, составившего описание местоположения границ объекта


План границ объектов
Лист № 1



Использование условных знаков в объектах:

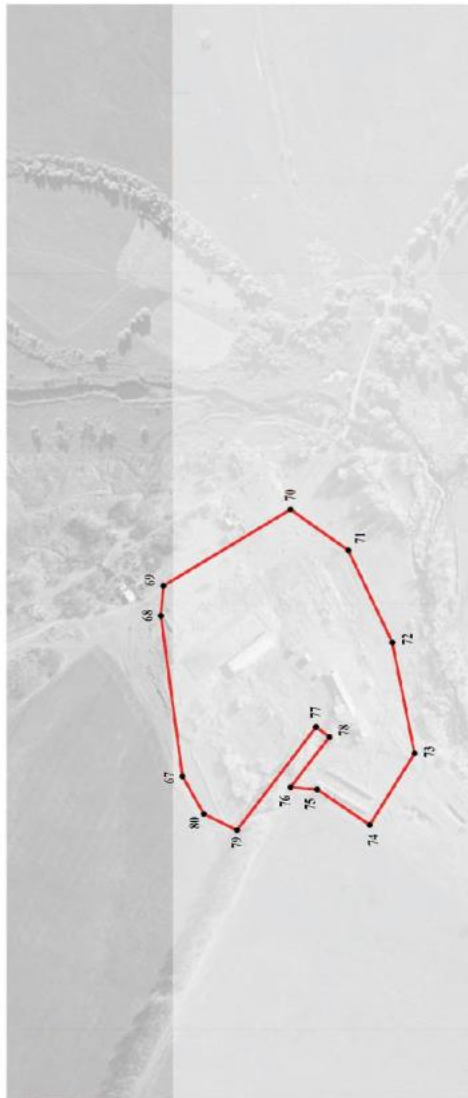
- границы территориальной зоны
- границы территориального образования
- характерные точки границ территориальной зоны

Масштаб 1:5000

Руководитель ИУ ИО «Территориально-пространственный центр»
Пашкин  В.В. Шамакин. Лист № 11 из 11, май 2022г.
Место на плане  (для информации о местоположении на территории границ объектов)

План границ объекта

Лист № 2



Масштаб 1:5000

Используемые условные знаки и обозначения:

	границы территориальной зоны
	характерная точка границ территориальной зоны

Руководитель БУВО «Нормативно-проектный центр»

Подпись Ю. В. Шалыгина /Дата « 15 » ноября 2022 г.

Место для отписки печати (при наличии) лица, составившего описание местоположения границ объекта