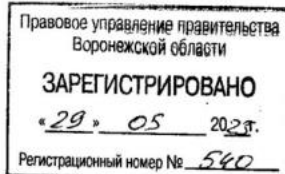




ДЕПАРТАМЕНТ
АРХИТЕКТУРЫ И ГРАДОСТРОИТЕЛЬСТВА
ВОРОНЕЖСКОЙ ОБЛАСТИ



ПРИКАЗ

12.05.2023

№ 45-01-04/346

г. Воронеж

**Об утверждении правил землепользования и застройки
Старокалитвенского сельского поселения Россошанского
муниципального района Воронежской области**

В соответствии с Градостроительным кодексом Российской Федерации, Федеральным законом от 06.10.2003 № 131-ФЗ «Об общих принципах организации местного самоуправления в Российской Федерации», законами Воронежской области от 07.07.2006 № 61-ОЗ «О регулировании градостроительной деятельности в Воронежской области», от 20.12.2018 № 173-ОЗ «О перераспределении полномочий по утверждению правил землепользования и застройки между органами местного самоуправления поселений Воронежской области, городского округа город Нововоронеж, Борисоглебского городского округа и исполнительными органами государственной власти Воронежской области», постановлениями Правительства Воронежской области от 31.12.2014 № 1240 «Об утверждении Положения о департаменте архитектуры и градостроительства Воронежской области», от 19.10.2022 № 753 «Об определении случаев принятия решений по вопросам градостроительной деятельности без проведения общественных обсуждений или публичных слушаний», на основании приказа департамента архитектуры и градостроительства Воронежской области от 30.12.2019 № 45-01-04/900 «О подготовке проектов правил землепользования и

застройки поселений Богучарского, Бутурлиновского, Грибановского, Калачеевского, Каменского, Кантемировского, Нижнедевицкого, Новохопёрского, Острогожского, Петропавловского, Поворинского, Репьёвского, Россошанского, Таловского, Терновского и Эртильского муниципальных районов и Борисоглебского городского округа Воронежской области», с учетом заключения о результатах публичных слушаний от 14.02.2023

п р и к а з ы в а ю:

1. Утвердить прилагаемые правила землепользования и застройки Старокалитвенского сельского поселения Россошанского муниципального района Воронежской области.

2. Признать утратившими силу следующие решения Совета народных депутатов Старокалитвенского сельского поселения Россошанского муниципального района Воронежской области:

- от 30.12.2011 № 113 «Об утверждении правил землепользования и застройки Старокалитвенского сельского поселения Россошанского муниципального района Воронежской области»;

- от 19.06.2013 № 201 «О внесении изменений в Решение Совета народных депутатов Старокалитвенского сельского поселения от 30.12.2011г. №113 «Об утверждении правил землепользования и застройки Старокалитвенского сельского поселения Россошанского муниципального района Воронежской области»;

- от 03.03.2015 № 283 «О внесении изменений и дополнений в решение Совета народных депутатов Старокалитвенского сельского поселения от 30.12.2011 г. № 113 «Об утверждении правил землепользования и застройки Старокалитвенского сельского поселения Россошанского муниципального района Воронежской области»;

- от 28.10.2015 № 12 «О внесении изменений в решение Совета народных депутатов Старокалитвенского сельского поселения Россошанского муниципального района Воронежской области от 30.12.2011 г. № 113 «Об утверждении правил землепользования и застройки

Старокалитвенского сельского поселения Россошанского муниципального района Воронежской области»;

- от 31.10.2016 № 55 «О внесении изменений в решение Совета народных депутатов Старокалитвенского сельского поселения Россошанского муниципального района Воронежской области от 30.12.2011 г. № 113 «Об утверждении правил землепользования и застройки Старокалитвенского сельского поселения Россошанского муниципального района Воронежской области»;

- от 24.05.2017 № 96 «О внесении изменений в Решение Совета народных депутатов Старокалитвенского сельского поселения Россошанского муниципального района Воронежской области от 30.12.2011 г. № 113 «Об утверждении Правил землепользования и застройки Старокалитвенского сельского поселения Россошанского муниципального района Воронежской области».

3. Признать утратившим силу приказ департамента архитектуры и градостроительства Воронежской области от 27.01.2022 № 45-01-04/56 «О внесении изменений в правила землепользования и застройки Старокалитвенского сельского поселения Россошанского муниципального района Воронежской области».

4. Контроль исполнения настоящего приказа возложить на заместителя руководителя департамента архитектуры и градостроительства Воронежской области – начальника отдела территориального планирования Беляеву С.М.

Руководитель департамента
архитектуры и градостроительства
Воронежской области



А.А. Еренков

Приложение

УТВЕРЖДЕНЫ
приказом департамента
архитектуры и градостроительства
Воронежской области
от 12.05.2023 № 45-01-04/346

**ПРАВИЛА ЗЕМЛЕПОЛЬЗОВАНИЯ И ЗАСТРОЙКИ
СТАРОКАЛИТВЕНСКОГО СЕЛЬСКОГО ПОСЕЛЕНИЯ
РОССОШАНСКОГО МУНИЦИПАЛЬНОГО РАЙОНА
ВОРОНЕЖСКОЙ ОБЛАСТИ**

**ЧАСТЬ I. ПОРЯДОК ПРИМЕНЕНИЯ ПРАВИЛ
ЗЕМЛЕПОЛЬЗОВАНИЯ И ЗАСТРОЙКИ И ВНЕСЕНИЯ В НИХ
ИЗМЕНЕНИЙ**

Раздел I. Общие положения

1. Предмет регулирования и цели подготовки правил землепользования и застройки Старокалитвенского сельского поселения Россошанского муниципального района Воронежской области

1. Правила землепользования и застройки Старокалитвенского сельского поселения Россошанского муниципального района Воронежской области (далее – Правила) являются документом градостроительного зонирования, который утверждается нормативным правовым актом департамента архитектуры и градостроительства Воронежской области и в котором устанавливаются территориальные зоны, градостроительные регламенты, порядок применения такого документа и порядок внесения в него изменений.

2. Правила разработаны в соответствии с Градостроительным кодексом Российской Федерации (далее – ГрК РФ), Земельным кодексом Российской Федерации, Федеральным законом от 06.10.2003 № 131-ФЗ «Об общих принципах организации местного самоуправления в Российской Федерации», иными нормативными правовыми актами Российской Федерации».

Федерации, Воронежской области, муниципальными правовыми актами муниципального образования с учетом положений нормативных актов и документов, определяющих основные направления социально-экономического и градостроительного развития муниципального образования, а также сведений Единого государственного реестра недвижимости, сведений, документов и материалов, содержащихся в государственных информационных системах обеспечения градостроительной деятельности.

3. Правила разработаны в целях:

– создания условий для устойчивого развития территории муниципального образования, сохранения окружающей среды и объектов культурного наследия;

– создания условий для планировки территории муниципального образования;

– обеспечения прав и законных интересов физических и юридических лиц, в том числе правообладателей земельных участков и объектов капитального строительства;

– создания условий для привлечения инвестиций, в том числе путем предоставления возможности выбора наиболее эффективных видов разрешенного использования земельных участков и объектов капитального строительства.

2. Основные понятия, используемые в Правилах

В настоящих Правилах используются основные понятия, установленные законодательством Российской Федерации.

3. Сфера применения Правил

1. Действие настоящих Правил распространяется на всю территорию Старокалитвенского сельского поселения Россошанского муниципального района Воронежской области. Правила обязательны для соблюдения органами государственной власти, органами местного самоуправления, физическими и юридическими лицами, при осуществлении

ими градостроительной деятельности на территории Старокалитвенского сельского поселения Россошанского муниципального района Воронежской области.

2. Настоящие Правила применяются наряду с:

- техническими регламентами и иными обязательными требованиями, установленными в соответствии с законодательством в целях обеспечения безопасности жизни и здоровья людей, надежности и безопасности зданий, строений и сооружений, сохранения окружающей природной среды и объектов культурного наследия;
- региональными и местными нормативами градостроительного проектирования.

4. Содержание и порядок применения Правил

1. Правила включают в себя:

- 1) порядок их применения и внесения изменений в Правила;
- 2) карту градостроительного зонирования;
- 3) градостроительные регламенты.

Обязательным приложением к настоящим Правилам являются сведения о границах территориальных зон, которые должны содержать графическое описание местоположения границ территориальных зон, перечень координат характерных точек этих границ в системе координат, используемой для ведения Единого государственного реестра недвижимости.

2. Порядок применения Правил и внесения в них изменений включает в себя положения:

- 1) о регулировании землепользования и застройки;
- 2) об изменении видов разрешенного использования земельных участков и объектов капитального строительства физическими и юридическими лицами;
- 3) о подготовке документации по планировке территории органами местного самоуправления;

4) о проведении общественных обсуждений или публичных слушаний по вопросам землепользования и застройки;

5) о внесении изменений в Правила;

6) о регулировании иных вопросов землепользования и застройки.

5. Использование объектов недвижимости, не соответствующих настоящим Правилам

1. Земельные участки или объекты капитального строительства, виды разрешенного использования, предельные (минимальные и (или) максимальные) размеры и предельные параметры которых не соответствуют градостроительному регламенту, могут использоваться без установления срока приведения их в соответствие с градостроительным регламентом, за исключением случаев, если использование таких земельных участков и объектов капитального строительства опасно для жизни или здоровья человека, для окружающей среды, объектов культурного наследия.

2. Реконструкция указанных в подпункте 1 настоящего пункта объектов капитального строительства может осуществляться только путем приведения таких объектов в соответствие с градостроительным регламентом или путем уменьшения их несоответствия предельным параметрам разрешенного строительства, реконструкции. Изменение видов разрешенного использования указанных земельных участков и объектов капитального строительства может осуществляться путем приведения их в соответствие с видами разрешенного использования земельных участков и объектов капитального строительства, установленными градостроительным регламентом.

3. В случае если использование указанных в подпункте 1 настоящего пункта земельных участков и объектов капитального строительства продолжается и опасно для жизни или здоровья человека, для окружающей среды, объектов культурного наследия, в соответствии с федеральными законами может быть наложен запрет на использование таких земельных участков и объектов.

6. Открытость и доступность информации о землепользовании и застройке

1. Настоящие Правила являются открытыми и общедоступными.
2. Настоящие Правила подлежат опубликованию в порядке, установленном для официального опубликования нормативных правовых актов Воронежской области, и размещению в федеральной государственной информационной системе территориального планирования и в государственной информационной системе обеспечения градостроительной деятельности.

Раздел 2. Положения о регулировании землепользования и застройки

7. Перераспределение полномочий между органами местного самоуправления Старокалитвенского сельского поселения Россошанского муниципального района Воронежской области и департаментом архитектуры и градостроительства Воронежской области

1. На основании Закона Воронежской области от 20.12.2018 № 173-ОЗ «О перераспределении полномочий по утверждению правил землепользования и застройки между органами местного самоуправления поселений Воронежской области, городского округа город Нововоронеж, Борисоглебского городского округа и исполнительными органами государственной власти Воронежской области» (далее – Закон Воронежской области) и в соответствии со статьей 8.2 ГрК РФ, частью 3 статьи 6 Федерального закона от 21.12.2021 № 414-ФЗ «Об общих принципах организации публичной власти в субъектах Российской Федерации», частью 1.2 статьи 17 Федерального закона от 06.10.2003 № 131-ФЗ «Об общих принципах организации местного самоуправления в Российской Федерации» полномочия по утверждению Правил перераспределены между органами местного самоуправления Старокалитвенского сельского поселения Россошанского муниципального района Воронежской области и департаментом архитектуры и градостроительства Воронежской области

(далее – Уполномоченный орган) на срок, установленный Законом Воронежской области.

2. После истечения срока, указанного в Законе Воронежской области, полномочия Уполномоченного органа, предусмотренные настоящими Правилами, осуществляются органами местного самоуправления Старокалитвенского сельского поселения Россошанского муниципального района Воронежской области в соответствии с требованиями ГрК РФ.

8. Полномочия Уполномоченного органа по вопросам землепользования и застройки

1. Полномочия Уполномоченного органа по вопросам землепользования и застройки включают:

1) принятие решений о подготовке проекта Правил, о подготовке проекта о внесении изменений в Правила;

2) утверждение Правил, утверждение внесения изменений в Правила;

3) принятие решений о предоставлении разрешений на условно разрешенный вид использования объектов капитального строительства или земельного участка;

4) принятие решений о предоставлении разрешения на отклонение от предельных параметров разрешенного строительства, реконструкции объектов капитального строительства;

5) иные полномочия в соответствии с действующим законодательством.

9. Комиссия по подготовке проектов Правил

1. Комиссия по подготовке проектов правил землепользования и застройки поселений Воронежской области, городского округа город Нововоронеж, Борисоглебского городского округа (далее – Комиссия) является специально созданным постоянно действующим коллегиальным органом при Уполномоченном органе в целях реализации полномочий,

указанных в пункте 8 настоящих Правил, перераспределенных в соответствии с Законом Воронежской области и обеспечения выполнения задач градостроительного зонирования.

2. Комиссия создается и прекращает свою деятельность приказом Уполномоченного органа.

3. Состав и порядок деятельности Комиссии утверждается приказом Уполномоченного органа.

Раздел 3. Положения об изменении видов разрешенного использования земельных участков и объектов капитального строительства физическими и юридическими лицами

10. Изменение видов разрешенного использования земельных участков и объектов капитального строительства

1. Для каждой из установленных настоящими Правилами территориальных зон могут устанавливаться основные, условно разрешенные и вспомогательные виды разрешенного использования земельных участков и объектов капитального строительства.

2. Изменение одного вида разрешенного использования земельных участков и объектов капитального строительства на другой вид такого использования осуществляется в соответствии с градостроительным регламентом при условии соблюдения требований технических регламентов.

3. Основные и вспомогательные виды разрешенного использования земельных участков и объектов капитального строительства правообладателями земельных участков и объектов капитального строительства, за исключением органов государственной власти, органов местного самоуправления, государственных и муниципальных учреждений, государственных и муниципальных унитарных предприятий, выбираются самостоятельно без дополнительных разрешений и согласования.

4. Решения об изменении одного вида разрешенного использования земельных участков и объектов капитального строительства, расположенных

на землях, на которые действие градостроительных регламентов не распространяется или для которых градостроительные регламенты не устанавливаются, на другой вид такого использования принимаются в соответствии с федеральными законами.

11. Предоставление разрешения на условно разрешенный вид использования земельного участка или объекта капитального строительства

1. Физическое или юридическое лицо, заинтересованное в предоставлении разрешения на условно разрешенный вид использования земельного участка или объекта капитального строительства (далее - разрешение на условно разрешенный вид использования), направляет заявление о предоставлении разрешения на условно разрешенный вид использования в Комиссию. Заявление о предоставлении разрешения на условно разрешенный вид использования может быть направлено в форме электронного документа, подписанного электронной подписью в соответствии с требованиями Федерального закона от 06.04.2011 № 63-ФЗ «Об электронной подписи».

2. Порядок предоставления разрешения на условно разрешенный вид использования земельного участка или объекта капитального строительства определен статьей 39 ГрК РФ.

3. Проект решения о предоставлении разрешения на условно разрешенный вид использования подлежит рассмотрению на общественных обсуждениях или публичных слушаниях, проводимых в порядке, установленном статьей 5.1 ГрК РФ, с учетом положений статьи 39 ГрК РФ.

12. Предоставление разрешения на отклонение от предельных параметров разрешенного строительства, реконструкции объектов капитального строительства

1. Правообладатели земельных участков, размеры которых меньше установленных градостроительным регламентом минимальных размеров земельных участков либо конфигурация, инженерно-геологические или иные характеристики которых неблагоприятны для застройки, вправе обратиться

за разрешениями на отклонение от предельных параметров разрешенного строительства, реконструкции объектов капитального строительства (далее также – разрешение на отклонение от предельных параметров).

2. Правообладатели земельных участков вправе обратиться за разрешениями на отклонение от предельных параметров разрешенного строительства, реконструкции объектов капитального строительства, если такое отклонение необходимо в целях однократного изменения одного или нескольких предельных параметров разрешенного строительства, реконструкции объектов капитального строительства, установленных градостроительным регламентом для конкретной территориальной зоны, не более чем на десять процентов.

3. Порядок предоставления разрешения на отклонение от предельных параметров определен статьей 40 ГрК РФ.

4. Проект решения о предоставлении разрешения на отклонение от предельных параметров подлежит рассмотрению на общественных обсуждениях или публичных слушаниях, проводимых в порядке, установленном статьей 5.1 ГрК РФ, с учетом положений статьи 39 ГрК РФ, за исключением случая, указанного в части 1.1 статьи 40 ГрК РФ.

Раздел 4. Положения о подготовке документации по планировке территории органами местного самоуправления

13. Общие положения о подготовке документации по планировке территории

1. Подготовка документации по планировке территории осуществляется в целях обеспечения устойчивого развития территорий, в том числе выделения элементов планировочной структуры, установления границ земельных участков, установления границ зон планируемого размещения объектов капитального строительства.

2. Подготовка документации по планировке территории осуществляется в соответствии с главой 5 ГрК РФ.

3. Состав и содержание документации по планировке территории определяется ГрК РФ.

Раздел 5. Положения о проведении общественных обсуждений или публичных слушаний по вопросам землепользования и застройки

14. Общие положения о порядке проведения общественных обсуждений или публичных слушаний в сфере градостроительной деятельности

1. В целях соблюдения права человека на благоприятные условия жизнедеятельности, прав и законных интересов правообладателей земельных участков и объектов капитального строительства по проектам правил землепользования и застройки, проектам планировки территории, проектам межевания территории, проектам, предусматривающим внесение изменений в один из указанных утвержденных документов, проектам решений о предоставлении разрешения на условно разрешенный вид использования земельного участка или объекта капитального строительства, проектам решений о предоставлении разрешения на отклонение от предельных параметров разрешенного строительства, реконструкции объектов капитального строительства в соответствии с уставом муниципального образования и (или) нормативным правовым актом представительного органа муниципального образования и с учетом положений ГрК РФ проводятся общественные обсуждения или публичные слушания, за исключением случаев, предусмотренных ГрК РФ и другими федеральными законами.

2. Порядок проведения общественных обсуждений или публичных слушаний определяется ГрК РФ, Уставом Старокалитвенского сельского поселения Россошанского муниципального района Воронежской области и (или) нормативным правовым актом представительного органа муниципального образования.

Раздел 6. Положения о внесении изменений в Правила

15. Основания и порядок внесения изменений в Правила

1. Основания для рассмотрения вопроса о внесении изменений в настоящие Правила предусмотрены статьей 33 ГрК РФ.

2. Внесение изменений в Правила осуществляется в порядке, предусмотренном статьями 31 и 32 ГрК РФ, с учетом особенностей, установленных статьей 33 ГрК РФ.

Раздел 7. Положения о регулировании иных вопросов землепользования и застройки

16. Общие принципы регулирования иных вопросов землепользования и застройки на территории Старокалитвенского сельского поселения Россошанского муниципального района Воронежской области

Иные вопросы землепользования и застройки на территории Старокалитвенского сельского поселения Россошанского муниципального района Воронежской области регулируются законодательством Российской Федерации, Воронежской области, муниципальными правовыми актами Старокалитвенского сельского поселения Россошанского муниципального района Воронежской области.

ЧАСТЬ II. КАРТА ГРАДОСТРОИТЕЛЬНОГО ЗОНИРОВАНИЯ

17. Карты градостроительного зонирования

1. Карта градостроительного зонирования территории Старокалитвенского сельского поселения Россошанского муниципального района Воронежской области.

2. Карта градостроительного зонирования с отображением зон с особыми условиями использования территории Старокалитвенского сельского поселения Россошанского муниципального района Воронежской области.



ПРАВИЛА ЗЕМЛЕПОЛЬЗОВАНИЯ И ЗАСТРОЙКИ


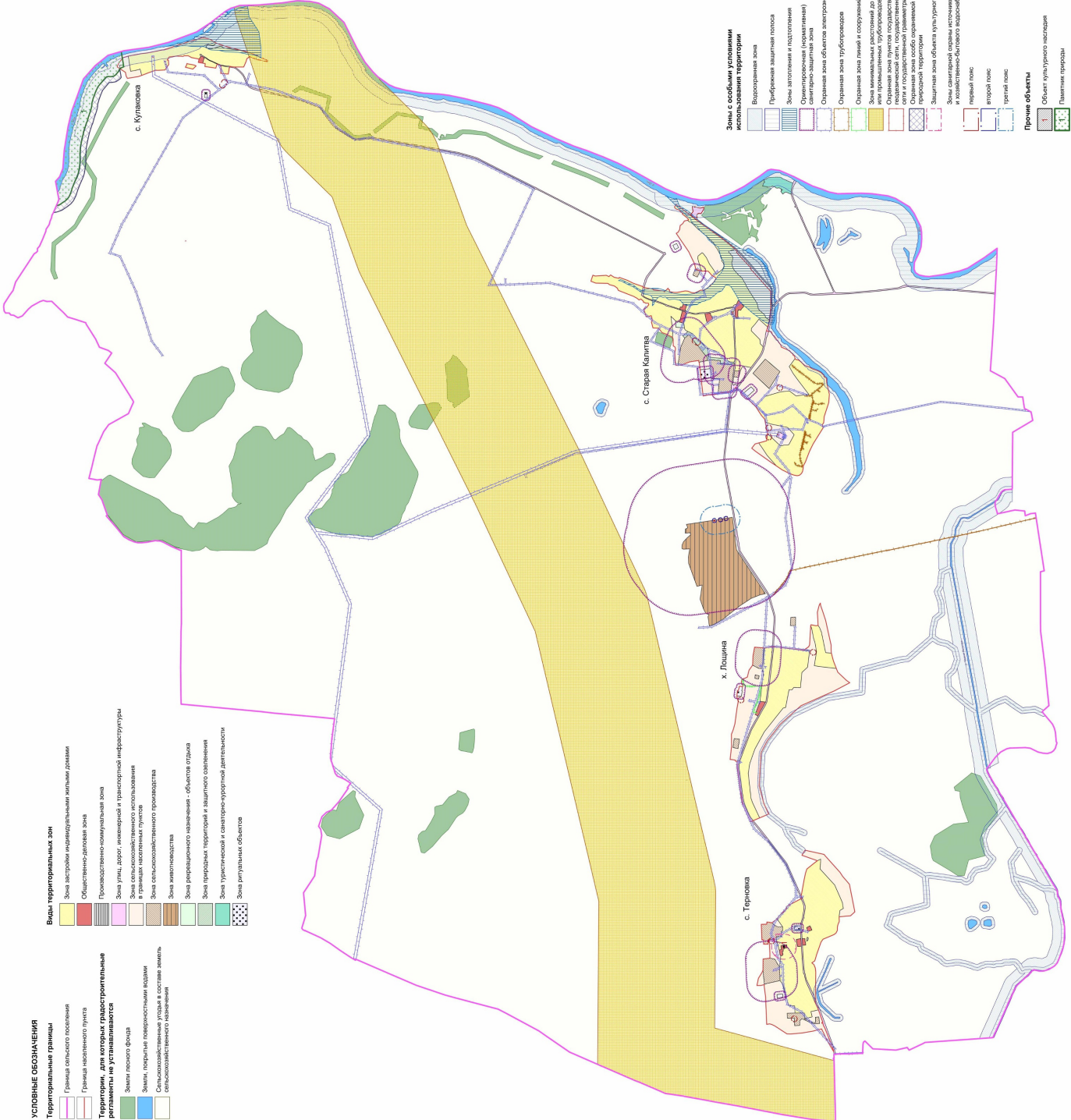
Карта градостроительного зонирования с отображением зон с особыми условиями использования территории Старокалитвенского сельского поселения Россошанского муниципального района Воронежской области

УСЛОВНЫЕ ОБОЗНАЧЕНИЯ

- Территориальные границы**
- Границы сельского поселения
 - Границы населенного пункта
- Территории, для которых градостроительные регламенты не устанавливаются**
- Земли лесного фонда
 - Земли, покрытые лесными массивами
 - Сельскохозяйственные угодья в составе земель сельскохозяйственного назначения

- Виды территориальных зон**
- Зона застройки индивидуальными жилыми домами
 - Общественно-деловая зона
 - Производственно-коммунальная зона
 - Зона улиц, дорог, инженерной и транспортной инфраструктуры в границах населенных пунктов
 - Зона сельскохозяйственного использования
 - Зона сельскохозяйственного производства
 - Зона животноводства
 - Зона рекреационного назначения - объектов отдыха
 - Зона природных территорий и заповедного озеленения
 - Зона туристической и санаторно-курортной деятельности
 - Зона ритуальных объектов

- Зоны с особыми условиями использования территории**
- Восстановленная зона
 - Прибрежная защитная полоса
 - Зоны легкого и подтопления (в границах населенных пунктов, сельхозугодий, зон)
 - Охранная зона объектов электроэнергетики
 - Охранная зона трубопровода
 - Охранная зона линий и сооружений связи
 - Зона минимальных расстояний до магистральных или промышленных трубопроводов
 - Зона минимальных расстояний до объектов культурного наследия (памятников истории и культуры), объектов культурного наследия (памятников истории и культуры) федерального значения
 - Защитная зона объекта культурного наследия
 - Зона санитарной охраны источника питьевого и хозяйственно-бытового водоснабжения
 - Первый пояс
 - Второй пояс
 - Третий пояс
- Прочие объекты**
- Объект культурного наследия
 - Памятник природы



2.1. На территории Старокалитвенского сельского поселения Россошанского муниципального района Воронежской области располагаются следующие особо охраняемые природные территории (далее – ООПТ):

№ п/п	Наименование ООПТ	Сведения о границах территории ООПТ	Сведения о границах охранной зоны ООПТ
1	2	3	4
1	Памятник природы областного значения «Участок р. Дон»	Постановление Правительства Воронежской области от 21.02.2018 № 180 «Об утверждении границ и режимов особой охраны территорий отдельных памятников природы областного значения и о внесении изменений в постановление администрации Воронежской области от 28.05.1998 № 500»	Указ Губернатора Воронежской области от 30.08.2022 № 146-у «Об установлении охранных зон отдельных особо охраняемых природных территорий областного значения»

Населенный пункт село Кулаковка частично расположен в границах ООПТ - памятник природы областного значения «Участок р. Дон».

Правовой режим использования земельных участков, расположенных в границах ООПТ определяется постановлением Правительства Воронежской области от 21.02.2018 № 180 «Об утверждении границ и режимов особой охраны территорий отдельных памятников природы областного значения и о внесении изменений в постановление администрации Воронежской области от 28.05.1998 № 500», в соответствии с Федеральным законом от 14.03.1995 № 33-ФЗ «Об особо охраняемых природных территориях», при этом градостроительные регламенты в отношении такой территории настоящими Правилами не устанавливаются.

2.2. На территории Старокалитвенского сельского поселения Россошанского муниципального района Воронежской области располагаются следующие объекты культурного наследия:

№ п/п	Наименование объекта культурного наследия	Сведения о границах территории объекта культурного наследия	Сведения о границах защитной зоны объекта культурного наследия	Сведения о границах зоны охраны объекта культурного наследия
1	2	3	4	5
1	Школа	Не установлена	Установлена приказом управления по охране объектов культурного наследия Воронежской области от 28.11.2019 № 71-01-07/326	Не установлена

№ п/п	Наименование объекта культурного наследия	Сведения о границах территории объекта культурного наследия	Сведения о границах защитной зоны объекта культурного наследия	Сведения о границах зоны охраны объекта культурного наследия
1	2	3	4	5
			«Об утверждении графического описания местоположения границ (с перечнем координат характерных точек этих границ) защитных зон объектов культурного наследия, расположенных на территории Воронежской области»	

2.3. На территории Старокалитвенского сельского поселения Россошанского муниципального района Воронежской области располагаются следующие объекты археологического наследия, границы территорий которых опубликованию не подлежат*:

№ п/п	Наименование объекта культурного наследия	Сведения о границах территории объекта культурного наследия
1	2	3
1	Одиночный курган 5 у с. Старая Калитва	Установлена приказом управления по охране объектов культурного наследия Воронежской области от 19.08.2021 №71-01-07/334 «Об утверждении границ территорий выявленных объектов археологического наследия, расположенных на территории Воронежской области»

*в соответствии с приказом Министерства культуры Российской Федерации от 01.09.2015 № 2328 «Об утверждении перечня отдельных сведений об объектах археологического наследия, которые не подлежат опубликованию»

2.4. Россошанский муниципальный район Воронежской области, согласно постановлению Правительства Воронежской области от 07.09.2022 № 606 «Об утверждении Перечня муниципальных образований Воронежской области, на территориях которых проходили боевые действия в период Великой Отечественной войны 1941 - 1945 годов и могут находиться непогребенные останки погибших при защите Отечества в период Великой Отечественной войны 1941 - 1945 годов», является территорией, на которой

проходили боевые действия в период Великой Отечественной войны 1941 - 1945 годов и могут находиться непогребенные останки погибших при защите Отечества в период Великой Отечественной войны 1941 - 1945 годов.

В связи с этим, на территории Старокалитвенского сельского поселения Россошанского муниципального района Воронежской области необходимо обеспечивать соблюдение требований Закона Российской Федерации от 14.01.1993 № 4292-1 «Об увековечении памяти погибших при защите Отечества» и Закона Воронежской области от 29.04.2016 № 45-ОЗ «Об отдельных мерах по поддержке проведения поисковой работы на территории Воронежской области».

18. Перечень территориальных зон, установленных на карте градостроительного зонирования

1. Порядок установления территориальных зон определен статьей 34 ГрК РФ. На карте градостроительного зонирования установлены следующие виды территориальных зон:

Наименование территориальной зоны	Кодовое обозначение территориальной зоны
1	2
Жилые зоны	
Зона застройки индивидуальными жилыми домами	Ж1
Общественно-деловые зоны	
Общественно-деловая зона	ОД
Производственные и коммунально-складские зоны	
Производственно-коммунальная зона	П2
Зоны инженерной и транспортной инфраструктуры	
Зона улиц, дорог, инженерной и транспортной инфраструктуры	ИТ1
Зоны сельскохозяйственного использования	
Зона сельскохозяйственного использования в границах населенных пунктов	СХ1
Зона сельскохозяйственного производства	СХ2
Зона животноводства	СХ3
Зоны рекреационного назначения	
Зона рекреационного назначения - объектов отдыха	Р1
Зона природных территорий и защитного озеленения	Р2
Зона туристической и санаторно-курортной деятельности	Р3
Зоны специального назначения	
Зона ритуальных объектов	СН1

2. Настоящими Правилами на территории Старокалитвенского сельского поселения Россошанского муниципального района Воронежской области установлены следующие территориальные зоны:

Наименование территориальной зоны	Кодовое обозначение территориальной зоны
1	2
Жилые зоны	
Зона застройки индивидуальными жилыми домами села Старая Калитва	Ж1/1
Зона застройки индивидуальными жилыми домами села Кулаковка	Ж1/2
Зона застройки индивидуальными жилыми домами хутора Лощина	Ж1/3
Зона застройки индивидуальными жилыми домами села Терновка	Ж1/4
Общественно-деловые зоны	
Общественно-деловая зона села Старая Калитва	ОД/1
Общественно-деловая зона села Кулаковка	ОД/2
Общественно-деловая зона хутора Лощина	ОД/3
Общественно-деловая зона села Терновка	ОД/4
Производственные и коммунально-складские зоны	
Производственно-коммунальная зона села Терновка	П2/4
Зоны инженерной и транспортной инфраструктуры	
Зона улиц, дорог, инженерной и транспортной инфраструктуры села Старая Калитва	ИТ1/1
Зона улиц, дорог, инженерной и транспортной инфраструктуры села Кулаковка	ИТ1/2
Зона улиц, дорог, инженерной и транспортной инфраструктуры хутора Лощина	ИТ1/3
Зона улиц, дорог, инженерной и транспортной инфраструктуры села Терновка	ИТ1/4
Зона улиц, дорог, инженерной и транспортной инфраструктуры за границами населенных пунктов	ИТ1
Зоны сельскохозяйственного использования	
Зона сельскохозяйственного использования в границах населенного пункта села Старая Калитва	СХ1/1
Зона сельскохозяйственного использования в границах населенного пункта села Кулаковка	СХ1/2
Зона сельскохозяйственного использования в границах населенного пункта хутора Лощина	СХ1/3
Зона сельскохозяйственного использования в границах населенного пункта села Терновка	СХ1/4
Зона сельскохозяйственного производства села Старая Калитва	СХ2/1
Зона сельскохозяйственного производства хутора Лощина	СХ2/3
Зона сельскохозяйственного производства села Терновка	СХ2/4
Зона сельскохозяйственного производства за границами населенных пунктов	СХ2
Зона животноводства за границами населенных пунктов	СХ3
Зоны рекреационного назначения	
Зона рекреационного назначения - объектов отдыха села Старая Калитва	Р1/1

Наименование территориальной зоны	Кодовое обозначение территориальной зоны
1	2
Зона природных территорий и защитного озеленения села Старая Калитва	Р2/1
Зона туристической и санаторно-курортной деятельности за границами населенных пунктов	Р3
Зоны специального назначения	
Зона ритуальных объектов села Старая Калитва	СН1/1
Зона ритуальных объектов хутора Лощина	СН1/3
Зона ритуальных объектов села Терновка	СН1/4
Зона ритуальных объектов за границами населенных пунктов	СН1

3. Сведения о границах территориальных зон, содержащие графическое описание местоположения границ территориальных зон, перечень координат характерных точек границ территориальных зон села Старая Калитва, являются приложением № 1 к настоящим Правилам.

4. Сведения о границах территориальных зон, содержащие графическое описание местоположения границ территориальных зон, перечень координат характерных точек границ территориальных зон села Кулаковка, являются приложением № 2 к настоящим Правилам.

5. Сведения о границах территориальных зон, содержащие графическое описание местоположения границ территориальных зон, перечень координат характерных точек границ территориальных зон хутора Лощина, являются приложением № 3 к настоящим Правилам.

6. Сведения о границах территориальных зон, содержащие графическое описание местоположения границ территориальных зон, перечень координат характерных точек границ территориальных зон села Терновка, являются приложением № 4 к настоящим Правилам.

7. Сведения о границах территориальных зон, содержащие графическое описание местоположения границ территориальных зон, перечень координат характерных точек границ территориальных зон, расположенных за границами населенных пунктов на территории Старокалитвенского сельского поселения, являются приложением № 5 к настоящим Правилам.

ЧАСТЬ III. ГРАДОСТРОИТЕЛЬНЫЕ РЕГЛАМЕНТЫ

19. Общие положения о градостроительном регламенте

1. Градостроительным регламентом определяется правовой режим земельных участков, равно как всего, что находится над и под поверхностью земельных участков и используется в процессе их застройки и последующей эксплуатации объектов капитального строительства.

2. Действие градостроительного регламента распространяется в равной мере на все земельные участки и объекты капитального строительства, расположенные в пределах границ территориальной зоны, обозначенной на карте градостроительного зонирования.

3. Земли и земельные участки, на которые действие градостроительных регламентов не распространяется или для которых градостроительные регламенты не устанавливаются, определены статьей 36 ГрК РФ.

20. Виды разрешенного использования

1. Разрешенное использование земельных участков и объектов капитального строительства может быть следующих видов:

- основные виды разрешенного использования;
- условно разрешенные виды использования;
- вспомогательные виды разрешенного использования,

допустимые только в качестве дополнительных по отношению к основным видам разрешенного использования и условно разрешенным видам использования и осуществляемые совместно с ними.

2. Виды разрешенного использования (далее – ВРИ) земельных участков в настоящих Правилах определяются в соответствии с приказом Федеральной службы государственной регистрации, кадастра и картографии от 10.11.2020 № П/0412 «Об утверждении классификатора видов разрешенного использования земельных участков».

21. Градостроительные регламенты территориальных зон
1. Градостроительные регламенты территориальных зон Ж1/1, Ж1/2, Ж1/3, Ж1/4

№ п/п	Код ВРИ	Наименование ВРИ	Предельные (минимальные и (или) максимальные) размеры земельных участков, в том числе их площадь, м ²		5	6	7	8
			4	max				
1	2	3	4	5	6	7	8	
ОСНОВНЫЕ ВИДЫ РАЗРЕШЕННОГО ИСПОЛЬЗОВАНИЯ ЗЕМЕЛЬНЫХ УЧАСТКОВ И ОБЪЕКТОВ КАПИТАЛЬНОГО СТРОИТЕЛЬСТВА								
1	2.1	Для индивидуального жилищного строительства	400	5000	50%	3 этажа*	3 метра**	
2	2.3	Блокированная жилая застройка	80	3000	50%	3 этажа*	3 метра**, 0 метров – при примыкании к соседним зданиям	
3	2.2	Для ведения личного подсобного хозяйства (приусадебный земельный участок)	300	5000	30%	3 этажа*	3 метра**	
4	1.19	Сенокосные	600	50000	0%		не подлежит установлению	
5	1.20	Выпас сельскохозяйственных животных	300	50000	0%		не подлежит установлению	
6	2.7.2	Размещение гаражей для собственных нужд	не подлежит установлению					
7	3.1.1	Предоставление коммунальных услуг	не подлежит установлению		не подлежит установлению			
8	3.1.2	Административные здания организаций, обеспечивающих предоставление коммунальных услуг	не подлежит установлению		60%	3 этажа	3 метра	
9	3.2.2	Оказание социальной помощи населению	не подлежит установлению		60%	3 этажа	3 метра	
10	3.2.3	Оказание услуг связи	не подлежит установлению		60%	3 этажа	3 метра	

№ п/п	Код ВРИ	Наименование ВРИ	Предельные (минимальные и (или) максимальные) размеры земельных участков, в том числе их площадь, м ²		Максимальный процент застройки в границах земельного участка	Предельное количество этажей или предельная высота зданий, строений, сооружений	Минимальные отступы от границ земельных участков в целях определения мест допустимого размещения зданий, строений, сооружений, за пределами которых запрещено строительство зданий, строений, сооружений
			min	max			
1	2	3	4	5	6	7	8
11	3.4.1	Амбулаторно-поликлиническое обслуживание	не подлежат установлению			3 этажа	3 метра
12	3.5.1	Дополнительное, начальное и среднее общее образование	не подлежат установлению			4 этажа	3 метра
13	3.6.2	Парки культуры и отдыха	не подлежат установлению				
14	5.1.3	Площадки для занятий спортом	не подлежат установлению				
15	9.3	Историко-культурная деятельность	не подлежат установлению				
16	11.1	Общее пользование водными объектами	не подлежат установлению				
17	12.0	Земельные участки (территории) общего пользования	не подлежат установлению				
18	12.0.1	Улично-дорожная сеть	не подлежат установлению				
19	12.0.2	Благоустройство территории	не подлежат установлению				
УСЛОВНО РАЗРЕШЕННЫЕ ВИДЫ ИСПОЛЬЗОВАНИЯ ЗЕМЕЛЬНЫХ УЧАСТКОВ И ОБЪЕКТОВ КАПИТАЛЬНОГО СТРОИТЕЛЬСТВА							
20	2.1.1	Малоэтажная многоквартирная жилая застройка	600	не подлежат установлению	45%	4 этажа	6 метров
21	2.7.1	Хранение автотранспорта	не подлежат установлению				
22	3.2.4	Общественная	600	не подлежат установлению	45%	4 этажа	6 метров
23	3.3	Бытовое обслуживание	200	установлению 5000	60%	3 этажа	3 метра
24	3.6.1	Объекты культурно-досуговой деятельности	200	установлению 5000	60%	3 этажа	3 метра
25	3.7.1	Объекты религиозных организаций	не подлежат установлению				3 метра
26	3.8.1	Государственное управление	не подлежат установлению		60%	4 этажа	3 метра
27	3.10.1	Амбулаторное ветеринарное обслуживание	200	установлению 5000	60%	3 этажа	3 метра

№ п/п	Код ВРИ	Наименование ВРИ	Предельные (минимальные и (или) максимальные) размеры земельных участков, в том числе их площадь, м ²		Максимальный процент застройки в границах земельного участка	Предельное количество этажей или предельная высота зданий, строений, сооружений	Минимальные отступы от границ земельных участков в целях определения мест допустимого размещения зданий, строений, сооружений, за пределами которых запрещено строительство зданий, строений, сооружений
			min	max			
1	2	3	4	5	6	7	8
28	4.1	Деловое управление	не подлежат установлению		60%	4 этажа	3 метра
29	4.4	Магазины	200	5000	60%	3 этажа	3 метра
30	4.5	Банковская и страховая деятельность	не подлежат установлению		60%	3 этажа	3 метра
31	4.6	Общественное питание	200	5000	50%	3 этажа	3 метра
32	5.1.2	Обеспечение занятий спортом в помещениях	не подлежат установлению		45%	не подлежат установлению	3 метра
33	6.4	Пищевая промышленность	не подлежат установлению	5000	не подлежат установлению	15 метров	3 метра
34	8.3	Обеспечение внутреннего правопорядка	не подлежат установлению				3 метра
35	13.1	Ведение огородинчества	100	4500	0%		не подлежат установлению
36	13.2	Ведение словодчества	400	2000	30%	3 этажа	3 метра

* для вспомогательных видов – 1 этаж;

** от вспомогательных видов – 1 метр.

Не допускается размещать со стороны улицы вспомогательные строения, за исключением гаражей. Допускается блокировка хозяйственных построек на смежных земельных участках по взаимному согласию домовладельцев с учетом требований пожарной безопасности.

Ограничения использования земельных участков и объектов капитального строительства в зонах с особыми условиями использования территории устанавливаются в соответствии с законодательством Российской Федерации.

Перечень зон с особыми условиями использования территории и основания установления ограничений приведены в пункте 22 настоящих Правил.

2. Градостроительные регламенты территориальных зон ОД/1, ОД/2, ОД/3, ОД/4

№ п/п	Код ВРИ	Наименование ВРИ	Предельные (минимальные и (или) максимальные) размеры земельных участков, в том числе их площадь, м ²		Максимальный процент застройки в границах земельного участка	Предельное количество этажей или предельная высота зданий, строений, сооружений	Минимальные отступы от границ земельных участков в целях определения мест допустимого размещения зданий, строений, сооружений, за пределами которых запрещено строительство зданий, строений, сооружений
			min	max			
1	2	3	4	5	6	7	8
ОСНОВНЫЕ ВИДЫ РАЗРЕШЕННОГО ИСПОЛЬЗОВАНИЯ ЗЕМЕЛЬНЫХ УЧАСТКОВ И ОБЪЕКТОВ КАПИТАЛЬНОГО СТРОИТЕЛЬСТВА							
1	3.1.1	Предоставление коммунальных услуг	не подлежит установлению	5(00)		не подлежит установлению	3 метра
2	3.1.2	Административные здания организаций, обеспечивающих предоставление коммунальных услуг	не подлежит установлению		60%	не подлежит установлению	
3	3.2.2	Оказание социальной помощи населению	не подлежит установлению		60%	не подлежит установлению	6 метров
4	3.2.3	Оказание услуг связи	не подлежит установлению		60%	не подлежит установлению	6 метров
5	3.3	Бытовое обслуживание	200	не подлежит установлению	60%	не подлежит установлению	6 метров
6	3.4.1	Амбулаторно-поликлиническое обслуживание	не подлежит установлению			не подлежит установлению	6 метров
7	3.5.1	Дошкольное, начальное и среднее общее образование	не подлежит установлению			не подлежит установлению	6 метров
8	3.6.1	Объекты культурно-досуговой деятельности	не подлежит установлению		60%	не подлежит установлению	6 метров
9	3.6.2.	Парки культуры и отдыха	не подлежит установлению			не подлежит установлению	6 метров
10	3.7.1	Осуществление религиозных обрядов	не подлежит установлению			не подлежит установлению	6 метров

№ п/п	Код ВРИ	Наименование ВРИ	Пределы (минимальные и (или) максимальные) размеры земельных участков, в том числе их площадь, м ²		Максимальный процент застройки в границах земельного участка	Пределное количество этажей или предельная высота зданий, строений, сооружений	Минимальные отступы от границ земельных участков в целях определения мест допустимого размещения зданий, строений, сооружений, за пределами которых запрещено строительство зданий, строений, сооружений
			min	max			
1	2	3	4	5	6	7	8
11	3.8.1	Государственное управление	не подлежат установлению		60%	не подлежат установлению	6 метров
12	3.10.1	Амбулаторное ветеринарное обслуживание	не подлежат установлению		60%	не подлежат установлению	3 метра
13	4.1	Деловое управление	не подлежат установлению		50%	не подлежат установлению	6 метров
14	4.4	Магазины	200	не подлежат установлению	60%	не подлежат установлению	3 метра
15	4.5	Банковская и страховая деятельность	не подлежат установлению		60%	не подлежат установлению	6 метров
16	4.6	Общественное питание	400	не подлежат установлению	50%	не подлежат установлению	6 метров
17	4.8.1	Развлекательные мероприятия	не подлежат установлению		45%	не подлежат установлению	6 метров
18	4.9	Служебные гаражи	не подлежат установлению		45%	не подлежат установлению	3 метра
19	5.1.2	Обеспечение занятий спортом в помещениях	не подлежат установлению			не подлежат установлению	6 метров
20	5.1.3	Площадки для занятий спортом	не подлежат установлению			не подлежат установлению	6 метров
21	8.3	Обеспечение внутреннего правопорядка	не подлежат установлению			не подлежат установлению	3 метра
22	9.3	Историко-культурная деятельность	не подлежат установлению			не подлежат установлению	6 метров
23	12.0	Земельные участки (территории) общего пользования	не подлежат установлению			не подлежат установлению	3 метра
24	12.0.1	Улично-дорожная сеть	не подлежат установлению			не подлежат установлению	
25	12.0.2	Благоустройство территории	не подлежат установлению			не подлежат установлению	

УСЛОВНО РАЗРЕШЕННЫЕ ВИДЫ ИСПОЛЬЗОВАНИЯ ЗЕМЕЛЬНЫХ УЧАСТКОВ И ОБЪЕКТОВ КАПИТАЛЬНОГО СТРОИТЕЛЬСТВА

№ п/п	Код ВРИ	Наименование ВРИ	Предельные (минимальные и (или) максимальные) размеры земельных участков, в том числе их площадь, м ²		Максимальный процент застройки в границах земельного участка	Предельное количество этажей или предельная высота зданий, строений, сооружений	Минимальные отступы от границ земельных участков в целях определения мест допустимого размещения зданий, строений, сооружений, за пределами которых запрещено строительство зданий, строений, сооружений	
			min	max				
1	2	3	4	5	6	7	8	
26	2.1	Для индивидуального жилищного строительства	300	1000	50%	3 этажа*	3 метра**	
27	2.2	Для владения личного подсобного хозяйства (приусадебный земельный участок)	300	5000	40%	3 этажа*	3 метра**	
28	2.3	Блокированная жилая застройка	80	3000	50%	3 этажа*	3 метра**; 0 метров – при примыкании к соседним зданиям	
29	2.7.1	Хранение автотранспорта	не подлежат установлению					1 метр
30	2.7.2	Размещение гаражей для собственных нужд	не подлежат установлению					
31	4.9.1.3	Автомобильные мойки	не подлежат установлению					
32	6.4	Пищевая промышленность	400	5000	50%	1 этаж 15 метров	3 метра 3 метра	

* для вспомогательных видов – 1 этаж;

** от вспомогательных видов – 1 метр.

Не допускается размещать со стороны улицы вспомогательные строения, за исключением гаражей. Допускается блокировка хозяйственных построек на смежных земельных участках по взаимному согласию домовладельцев с учетом требований пожарной безопасности.

Ограничения использования земельных участков и объектов капитального строительства в зонах с особыми условиями использования территории устанавливаются в соответствии с законодательством Российской Федерации.

Перечень зон с особыми условиями использования территории и основания установления ограничений приведены в пункте 22 настоящих Правил.

3. Градостроительный регламент территориальной зоны П2/4

№ п/п	Код ВРИ	Наименование ВРИ	Предельные (минимальные и (или) максимальные) размеры земельных участков, в том числе их площадь, м ²		Максимальный процент застройки в границах земельного участка	Предельное количество этажей или предельная высота зданий, строений, сооружений	Минимальные отступы от границ земельных участков в целях определения мест допустимого размещения зданий, строений, сооружений, за пределами которых запрещено строительство зданий, строений, сооружений
			min	max			
1	2	3	4	5	6	7	8
ОСНОВНЫЕ ВИДЫ РАЗРЕШЕННОГО ИСПОЛЬЗОВАНИЯ ЗЕМЕЛЬНЫХ УЧАСТКОВ И ОБЪЕКТОВ КАПИТАЛЬНОГО СТРОИТЕЛЬСТВА							
1	1.15	Хранение и переработка сельскохозяйственной продукции	не подлежат установлению	не подлежат установлению			3 метра
2	1.18	Обеспечение сельскохозяйственного производства	не подлежат установлению				3 метра
3	2.7.1	Хранение автотранспорта	не подлежат установлению				1 метр
4	3.1	Коммунальное обслуживание	не подлежат установлению				
5	3.3	Бытовое обслуживание	200	не подлежат установлению	60%	не подлежат установлению	3 метра
6	4.1	Деловое управление	не подлежат установлению		60%	не подлежат установлению	3 метра
7	4.4	Магазины	200	не подлежат установлению	50%	не подлежат установлению	3 метра
8	4.9	Служебные гаражи	не подлежат установлению				3 метра
9	4.9.1.1	Заправка транспортных средств	не подлежат установлению				3 метра
10	4.9.1.3	Автомобильные мойки	не подлежат установлению				3 метра
11	4.9.1.4	Ремонт автомобилей	не подлежат установлению				3 метра
12	6.9	Склады	не подлежат установлению		60%	не подлежат установлению	3 метра
13	6.9.1	Складские площадки	не подлежат установлению				

№ п/п	Код ВРИ	Наименование ВРИ	Предельные (минимальные и (или) максимальные) размеры земельных участков, в том числе их площадь, м ²		Максимальный процент застройки в границах земельного участка	Предельное количество этажей или предельная высота зданий, строений, сооружений	Минимальные отступы от границ земельных участков в целях определения мест допустимого размещения зданий, строений, сооружений, за пределами которых запрещено строительство зданий, строений, сооружений	
			min	max				
1	2	3	4	5	6	7	8	
14	12.0	Земельные участки (территории) общего пользования	не подлежат установлению					
15	12.0.1	Улично-дорожная сеть	не подлежат установлению					
16	12.0.2	Благоустройство территории	не подлежат установлению					
УСЛОВНО РАЗРЕШЕННЫЕ ВИДЫ ИСПОЛЬЗОВАНИЯ ЗЕМЕЛЬНЫХ УЧАСТКОВ И ОБЪЕКТОВ КАПИТАЛЬНОГО СТРОИТЕЛЬСТВА								
17	Не устанавливаются							

Ограничения использования земельных участков и объектов капитального строительства в зонах с особыми условиями использования территории устанавливаются в соответствии с законодательством Российской Федерации.

Перечень зон с особыми условиями использования территории и основания установления ограничений приведены в пункте 22 настоящих Правил.

4. Градостроительные регламенты территориальных зон ИТ1/1, ИТ1/2, ИТ1/3, ИТ1/4, ИТ1

№ п/п	Код ВРИ	Наименование ВРИ	Предельные (минимальные и (или) максимальные) размеры земельных участков, в том числе их площадь, м ²		6	7	Минимальные отступы от границ земельных участков в сетях определения мест допустимого размещения зданий, строений, сооружений, за пределами которых запрещено строительство зданий, строений, сооружений
			min	max			
1	2	3	4	5	6	7	8
ОСНОВНЫЕ ВИДЫ РАЗРЕШЕННОГО ИСПОЛЬЗОВАНИЯ ЗЕМЕЛЬНЫХ УЧАСТКОВ И ОБЪЕКТОВ КАПИТАЛЬНОГО СТРОИТЕЛЬСТВА							
1	7.2.1	Размещение автомобильных дорог	не подлежат установлению				
2	7.2.2	Обслуживание перевозок пассажиров	не подлежат установлению				3 метра
3	7.2.3	Стойнки транспорта общего пользования	не подлежат установлению				
4	3.1.1	Предоставление коммунальных услуг	не подлежат установлению				
5	6.8	Связь	не подлежат установлению				3 метра
6	6.7	Энергетика	не подлежат установлению				3 метра
7	12.0	Земельные участки (территории) общего пользования	не подлежат установлению				
8	12.0.1	Лично-подсобная сеть	не подлежат установлению				
9	12.0.2	Благоустройство территории	не подлежат установлению				
УСЛОВНО РАЗРЕШЕННЫЕ ВИДЫ ИСПОЛЬЗОВАНИЯ ЗЕМЕЛЬНЫХ УЧАСТКОВ И ОБЪЕКТОВ КАПИТАЛЬНОГО СТРОИТЕЛЬСТВА							
10	2.7.1	Хранение автотранспорта	не подлежат установлению				1 метр
11	4.9.1	Объекты дорожного сервиса	не подлежат установлению				3 метра
12	4.9.1.1	Заправка транспортных средств	не подлежат установлению			1 этаж	3 метра
13	4.9.1.2	Обеспечение дорожного оттока	600	не подлежат установлению	45%	3 этажа	3 метра
14	4.9.1.3	Автомобильные мойки	не подлежат установлению			1 этаж	3 метра
15	4.9.1.4	Ремонт автомобилей	не подлежат установлению			1 этаж	3 метра

Ограничения использования земельных участков и объектов капитального строительства в зонах с особыми условиями использования территории устанавливаются в соответствии с законодательством Российской Федерации. Перечень зон с особыми условиями использования территории и основания установления ограничений приведены в пункте 22 настоящих Правил.

5. Градостроительные регламенты территориальных зон СХ1/1, СХ1/2, СХ1/3, СХ1/4

№ п/п	Код ВРИ	Наименование ВРИ	Предельные (минимальные и (или) максимальные) размеры земельных участков, в том числе их площадь, м ²		Максимальный процент застройки в границах земельного участка	Предельное количество этажей или предельная высота зданий, строений, сооружений	Минимальные отступы от границ земельных участков в целях определения мест допустимого размещения зданий, строений, сооружений, за пределами которых запрещено строительство зданий, строений, сооружений
			min	max			
1	2	3	4	5	6	7	8
ОСНОВНЫЕ ВИДЫ РАЗРЕШЕННОГО ИСПОЛЬЗОВАНИЯ ЗЕМЕЛЬНЫХ УЧАСТКОВ И ОБЪЕКТОВ КАПИТАЛЬНОГО СТРОИТЕЛЬСТВА							
1	1.2	Выращивание зерновых и иных сельскохозяйственных культур	не подлежат установлению				
2	1.3	Овощеводство	не подлежат установлению				
3	1.4	Выращивание тонизирующих, лекарственных, цветочных культур	не подлежат установлению				
4	1.5	Садоводство	не подлежат установлению				
5	1.12	Пчеловодство	не подлежат установлению				
6	1.16	Ведение личного подсобного хозяйства на полевых участках	не подлежат установлению				
7	1.17	Питомники	не подлежат установлению				
8	1.19	Сенокосение	не подлежат установлению				
9	1.20	Выпас сельскохозяйственных животных	не подлежат установлению				
10	3.1.1	Предоставление коммунальных услуг	не подлежат установлению				

№ п/п	Код ВРИ	Наименование ВРИ	Предельные (минимальные и (или) максимальные) размеры земельных участков, в том числе их площадь, м ²		Максимальный процент застройки в границах земельного участка	Предельное количество этажей или предельная высота зданий, строений, сооружений	Минимальные отступы от границ земельных участков в целях определения мест допустимого размещения зданий, строений, сооружений, за пределами которых запрещено строительство зданий, строений, сооружений	
			min	max				
1	2	3	4	5	6	7	8	
11	11.1	Общее пользование водными объектами	не подлежат установлению					
12	12.0	Земельные участки (территории) общего пользования	не подлежат установлению					
13	12.0.1	Лично-порожняя сеть	не подлежат установлению					
14	12.0.2	Благоустройство территории	не подлежат установлению					
15	13.1	Ведение орождения	100	45/00	0%	не подлежат установлению		
УСЛОВНО РАЗРЕШЕННЫЕ ВИДЫ ИСПОЛЬЗОВАНИЯ ЗЕМЕЛЬНЫХ УЧАСТКОВ И ОБЪЕКТОВ КАПИТАЛЬНОГО СТРОИТЕЛЬСТВА								
16	1.1.5	Хранение и переработка сельскохозяйственной продукции	не подлежат установлению					3 метра
17	6.8	Связь	не подлежат установлению					3 метра

Ограничения использования земельных участков и объектов капитального строительства в зонах с особыми условиями использования территории устанавливаются в соответствии с законодательством Российской Федерации. Перечень зон с особыми условиями использования территории и основания установления ограничений приведены в пункте 22 настоящих Правил.

В отношении части земельных участков, расположенных в границах ООПТ - памятник природы областного значения «Участок р. Дон», правовой режим использования определяется постановлением Правительства Воронежской

области от 21.02.2018 № 180 «Об утверждении границ и режимов особой охраны территорий отдельных памятников природы областного значения и о внесении изменений в постановление администрации Воронежской области от 28.05.1998 № 500».

6. Градостроительные регламенты территориальных зон СХ2/1, СХ2/3, СХ2/4, СХ2

№ п/п	Код ВРИ	Наименование ВРИ	Предельные (минимальные и (или) максимальные) размеры земельных участков, в том числе их площадь, м ²		4	5	6	7	8
			min	max					
ОСНОВНЫЕ ВИДЫ РАЗРЕШЕННОГО ИСПОЛЬЗОВАНИЯ ЗЕМЕЛЬНЫХ УЧАСТКОВ И ОБЪЕКТОВ КАПИТАЛЬНОГО СТРОИТЕЛЬСТВА									
1	1.1	Растениеводство	не подлежат установлению						
2	1.1.2	Пчеловодство	не подлежат установлению						
3	1.1.5	Хранение и переработка сельскохозяйственной продукции	не подлежат установлению		3 метра				
4	1.1.6	Ведение личного подсобного хозяйства на полевых участках	не подлежат установлению						
5	1.1.7	Питомники	не подлежат установлению						
6	1.1.8	Обеспечение сельскохозяйственного производства	не подлежат установлению		3 метра				
7	3.1.1	Предоставление коммунальных услуг	не подлежат установлению						
8	4.1	Деловое управление	не подлежат установлению		50%		не подлежат установлению		
9	4.4	Магазины	не подлежат установлению		50%		не подлежат установлению		
10	4.9.1.1	Заправка транспортных средств	не подлежат установлению				1 этаж		
11	6.9	Склады	не подлежат установлению		60%		не подлежат установлению		
12	6.9.1	Складские площадки	не подлежат установлению				3 метра		

Минимальные отступы от границ земельных участков в целях определения мест допустимого размещения зданий, строений, сооружений, за пределами которых строительство зданий, строений, сооружений запрещено

№ п/п	Код ВРИ	Наименование ВРИ	Предельные (минимальные и (или) максимальные) размеры земельных участков, в том числе их площадь, м ²		Максимальный процент застройки в границах земельного участка	Предельное количество этажей или предельная высота зданий, строений, сооружений	Минимальные отступы от границ земельных участков в целях определения мест допустимого размещения зданий, строений, сооружений, за пределами которых запрещено строительство зданий, строений, сооружений	
			min	max				
1	2	3	4	5	6	7	8	
13	12.0	Земельные участки (территории) общего пользования	не подлежат установлению					
14	12.0.1	Улично-дорожная сеть	не подлежат установлению					
15	12.0.2	Благоустройство территории	не подлежат установлению					
УСЛОВНО РАЗРЕШЕННЫЕ ВИДЫ ИСПОЛЬЗОВАНИЯ ЗЕМЕЛЬНЫХ УЧАСТКОВ И ОБЪЕКТОВ КАПИТАЛЬНОГО СТРОИТЕЛЬСТВА								
16	1.7	Животноводство	не подлежат установлению					3 метра
17	6.4	Пищевая промышленность	не подлежат установлению					3 метра
18	6.8	Связь	не подлежат установлению					3 метра

Ограничения использования земельных участков и объектов капитального строительства в зонах с особыми условиями использования территории устанавливаются в соответствии с законодательством Российской Федерации.

Перечень зон с особыми условиями использования территории и основания установления ограничений приведены в пункте 22 настоящих Правил.

7. Градостроительный регламент территориальной зоны СХЗ

№ п/п	Код ВРИ	Наименование ВРИ	Предельные (минимальные и (или) максимальные) размеры земельных участков, в том числе их площадь, м ²		6	7	8
			min	max			
1	2	3	4	5	6	7	8
ОСНОВНЫЕ ВИДЫ РАЗРЕШЕННОГО ИСПОЛЬЗОВАНИЯ ЗЕМЕЛЬНЫХ УЧАСТКОВ И ОБЪЕКТОВ КАПИТАЛЬНОГО СТРОИТЕЛЬСТВА							
1	1.8	Скотоводство	не подлежат установлению				3 метра
2	1.15	Хранение и переработка сельскохозяйственной продукции	не подлежат установлению				3 метра
3	1.18	Обеспечение сельскохозяйственного производства	не подлежат установлению				3 метра
4	1.19	Сенокосение	не подлежат установлению				
5	1.20	Выпас сельскохозяйственных животных	не подлежат установлению				
6	3.1.1	Предоставление коммунальных услуг	не подлежат установлению				
УСЛОВНО РАЗРЕШЕННЫЕ ВИДЫ ИСПОЛЬЗОВАНИЯ ЗЕМЕЛЬНЫХ УЧАСТКОВ И ОБЪЕКТОВ КАПИТАЛЬНОГО СТРОИТЕЛЬСТВА							
7	4.9.1.1	Заправка транспортных средств	не подлежат установлению			1 этаж	3 метра
8	6.9	Склад	не подлежат установлению		60%	не подлежит установлению	3 метра
9	6.9.1	Складские площадки	не подлежат установлению				

Ограничения использования земельных участков и объектов капитального строительства в зонах с особыми условиями использования территории устанавливаются в соответствии с законодательством Российской Федерации.

Перечень зон с особыми условиями использования территории и основания установления ограничений приведены в пункте 22 настоящих Правил.

8. Градостроительный регламент территориальной зоны Р1/1

№ п/п	Код ВРИ	Наименование ВРИ	Предельные (минимальные и (или) максимальные) размеры земельных участков, в том числе их площадь, м ²		Максимальный процент застройки в границах земельного участка	Предельное количество этажей или предельная высота зданий, строений, сооружений	Минимальные отступы от границ земельных участков в целях определения мест допустимого размещения зданий, строений, сооружений, за пределами которых запрещено строительство зданий, строений, сооружений
			min	max			
1	2	3	4	5	6	7	8
ОСНОВНЫЕ ВИДЫ РАЗРЕШЕННОГО ИСПОЛЬЗОВАНИЯ ЗЕМЕЛЬНЫХ УЧАСТКОВ И ОБЪЕКТОВ КАПИТАЛЬНОГО СТРОИТЕЛЬСТВА							
1	3.6.2.	Парки культуры и отдыха	не подлежат установлению				
2	5.1.3.	Площадки для занятий спортом	не подлежат установлению				
3	9.1	Охрана природных территорий	не подлежат установлению				
4	12.0.1	Улично-дорожная сеть	не подлежат установлению				
5	12.0.2	Благоустройство территории	не подлежат установлению				
6	3.1.1	Предоставление коммунальных услуг	не подлежат установлению				
УСЛОВНО РАЗРЕШЕННЫЕ ВИДЫ ИСПОЛЬЗОВАНИЯ ЗЕМЕЛЬНЫХ УЧАСТКОВ И ОБЪЕКТОВ КАПИТАЛЬНОГО СТРОИТЕЛЬСТВА							
7	3.6.1	Объекты культурно-досуговой деятельности	200	3000	45%	не подлежат установлению	3 метра
8	3.7.1	Осуществление религиозных обрядов	не подлежат установлению				3 метра
9	4.6	Общественное питание	200	1000	50%	не подлежат установлению	3 метра
10	3.9.1	Обеспечение деятельности в области гидрометеорологии и смежных с ней областях	не подлежат установлению				3 метра

Ограничения использования земельных участков и объектов капитального строительства в зонах с особыми условиями использования территории устанавливаются в соответствии с законодательством Российской Федерации.

Перечень зон с особыми условиями использования территории и основания установления ограничений приведены в пункте 22 настоящих Правил.

9. Градостроительный регламент территориальной зоны Р2/1

№ п/п	Код ВРИ	Наименование ВРИ	Предельные (минимальные и (или) максимальные) размеры земельных участков, в том числе их площадь, м ²		Максимальный процент застройки в границах земельного участка	Предельное количество этажей или предельная высота зданий, строений, сооружений	Минимальные отступы от границ земельных участков в целях определения мест допустимого размещения зданий, строений, сооружений, за пределами которых запрещено строительство зданий, строений, сооружений
			min	max			
1	2	3	4	5	6	7	8
ОСНОВНЫЕ ВИДЫ РАЗРЕШЕННОГО ИСПОЛЬЗОВАНИЯ ЗЕМЕЛЬНЫХ УЧАСТКОВ И ОБЪЕКТОВ КАПИТАЛЬНОГО СТРОИТЕЛЬСТВА							
1	9.1	Охрана природных территорий	не подлежат установлению				
2	12.0.2	Благоустройство территории	не подлежат установлению				
УСЛОВНО РАЗРЕШЕННЫЕ ВИДЫ ИСПОЛЬЗОВАНИЯ ЗЕМЕЛЬНЫХ УЧАСТКОВ И ОБЪЕКТОВ КАПИТАЛЬНОГО СТРОИТЕЛЬСТВА							
3	3.1.1	Предоставление коммунальных услуг	не подлежат установлению				

Ограничения использования земельных участков и объектов капитального строительства в зонах с особыми условиями использования территории устанавливаются в соответствии с законодательством Российской Федерации. Перечень зон с особыми условиями использования территории и основания установления ограничений приведены в пункте 22 настоящих Правил.

10. Градостроительный регламент территориальной зоны РЗ

№ ш/п	Код ВРИ	Наименование ВРИ	Предельные (минимальные и (или) максимальные) размеры земельных участков, в том числе их площадь, м ²		Максимальный процент застройки в границах земельного участка	Предельное количество этажей или предельная высота зданий, строений, сооружений	Минимальные отступы от границ земельных участков в целях определения мест допустимого размещения зданий, строений, сооружений, за пределами которых запрещено строительство зданий, строений, сооружений
			min	max			
1	2	3	4	5	6	7	8
ОСНОВНЫЕ ВИДЫ РАЗРЕШЕННОГО ИСПОЛЬЗОВАНИЯ ЗЕМЕЛЬНЫХ УЧАСТКОВ И ОБЪЕКТОВ КАПИТАЛЬНОГО СТРОИТЕЛЬСТВА							
1	5.2	Природно-познавательный туризм	не подлежит установлению				
2	5.2.1	Туристическое обслуживание	не подлежит установлению		4,5%	3 этажа	3 метра
3	9.1	Охрана природных территорий	не подлежит установлению				
4	9.2.1	Санитарная деятельность	не подлежит установлению		4,5%	3 этажа	3 метра
5	9.3	Историко-культурная деятельность	не подлежит установлению				
6	11.1	Общее пользование водными объектами	не подлежит установлению				
7	12.0	Земельные участки (территории) общего пользования	не подлежат установлению				
8	12.0.1	Улично-дорожная сеть	не подлежит установлению				
9	12.0.2	Благоустройство территории	не подлежит установлению				
УСЛОВНО РАЗРЕШЕННЫЕ ВИДЫ ИСПОЛЬЗОВАНИЯ ЗЕМЕЛЬНЫХ УЧАСТКОВ И ОБЪЕКТОВ КАПИТАЛЬНОГО СТРОИТЕЛЬСТВА							
10	3.1.1	Предоставление коммунальных услуг	не подлежит установлению				
11	4.6	Общественное питание	200	1000	50%	не подлежит установлению	3 метра
12	5.1.7	Спортивные базы	не подлежит установлению		2,5%	3 этажа	3 метра
13	5.3	Охота и рыбалка	не подлежит установлению				3 метра
14	5.4	Причалы для маломерных судов	не подлежит установлению			2 этажа	3 метра

Ограничения использования земельных участков и объектов капитального строительства в зонах с особыми условиями использования территории устанавливаются в соответствии с законодательством Российской Федерации. Перечень зон с особыми условиями использования территории и основания установления ограничений приведены в пункте 22 настоящих Правил.

11. Градостроительные регламенты территориальных зон СН1/1, СН1/3, СН1/4, СН1

№ п/п	Код ВРИ	Наименование ВРИ	Предельные (минимальные и (или) максимальные) размеры земельных участков, в том числе их площадь, м ²		Максимальный процент застройки в границах земельного участка	Предельное количество этажей или предельная высота зданий, строений, сооружений	Минимальные отступы от границ земельных участков в целях определения мест допустимого размещения зданий, строений, сооружений, за пределами которых запрещено строительство зданий, строений, сооружений
			min	max			
1	2	3	4	5	6	7	8
ОСНОВНЫЕ ВИДЫ РАЗРЕШЕННОГО ИСПОЛЬЗОВАНИЯ ЗЕМЕЛЬНЫХ УЧАСТКОВ И ОБЪЕКТОВ КАПИТАЛЬНОГО СТРОИТЕЛЬСТВА							
1	12.1	Ритуальная деятельность	не подлежат установлению	400000	не подлежит установлению		3 метра
2	12.0	Земельные участки (территории) общего пользования	не подлежат установлению				
3	12.0.1	Улично-дорожная сеть	не подлежат установлению				
4	12.0.2	Благоустройство территории	не подлежат установлению				
5	3.1.1	Предоставление коммунальных услуг	не подлежат установлению				
УСЛОВНО РАЗРЕШЕННЫЕ ВИДЫ ИСПОЛЬЗОВАНИЯ ЗЕМЕЛЬНЫХ УЧАСТКОВ И ОБЪЕКТОВ КАПИТАЛЬНОГО СТРОИТЕЛЬСТВА							
6	3.7.1	Осуществление религиозных обрядов	не подлежат установлению				3 метра

Ограничения использования земельных участков и объектов капитального строительства в зонах с особыми условиями использования территории устанавливаются в соответствии с законодательством Российской Федерации.

Перечень зон с особыми условиями использования территории и основания установления ограничений приведены в пункте 22 настоящих Правил.

22. Перечень зон с особыми условиями использования территории и основания установления ограничений использования земельных участков и объектов капитального строительства на территории Старокалитвенского сельского поселения Россошанского муниципального района Воронежской области

№ п/п	Вид зоны	Основания установления ограничений использования земельных участков и объектов капитального строительства
1	2 Защитная зона объекта культурного наследия	3 Приказ управления по охране объектов культурного наследия Воронежской области от 28.11.2019 № 71-01-07/326 «Об утверждении графического описания местоположения границ (с перечнем координат характерных точек этих границ) защитных зон объектов культурного наследия, расположенных на территории Воронежской области»
2	Охранная зона объектов электроэнергетики (объектов электросетевого хозяйства и объектов по производству электрической энергии)	Постановление Правительства Российской Федерации от 24.02.2009 № 160 «О порядке установления охранных зон объектов электросетевого хозяйства и особых условий использования земельных участков, расположенных в границах таких зон»
3	Охранная зона трубопроводов (газопроводов, нефтепроводов и нефтепродуктопроводов, аммиакопроводов)	Постановление Правительства Российской Федерации от 18.11.2013 № 1033 «О порядке установления охранных зон объектов по производству электрической энергии и особых условий использования земельных участков, расположенных в границах таких зон» Федеральный закон от 31.03.1999 № 69-ФЗ «О газоснабжении в Российской Федерации» Постановление Правительства Российской Федерации от 20.11.2000 № 878 «Об утверждении Правил охраны газораспределительных сетей»
		Постановление Правительства Российской Федерации от 08.09.2017 № 1083 «Об утверждении Правил охраны магистральных газопроводов и о внесении изменений в Положение о представлении в федеральный орган исполнительной власти (его территориальные органы), уполномоченный Правительством Российской Федерации на осуществление государственного кадастрового учета, государственной регистрации прав, ведение Единого государственного реестра недвижимости и предоставление сведений, содержащихся в Едином государственном реестре недвижимости, федеральными органами исполнительной власти, органами государственной власти субъектов Российской Федерации и органами местного самоуправления дополнительных сведений, воспроизводимых на публичных кадастровых картах»

		«Правила охраны магистральных трубопроводов», утвержденные Минтопэнерго России 29.04.1992, постановлением Госгортехнадзора России от 22.04.1992 № 9
4	Охранная зона линий и сооружений связи	Постановление Госгортехнадзора России от 23.11.1994 № 61 «О распространении «Правил охраны магистральных трубопроводов» на магистральные аммиакопроводы» Постановление Правительства Российской Федерации от 09.06.1995 № 578 «Об утверждении Правил охраны линий и сооружений связи Российской Федерации»
5	Охранная зона особо охраняемой природной территории (государственного природного заповедника, национального парка, природного парка, памятника природы)	Земельный кодекс Российской Федерации Федеральный закон от 14.03.1995 № 33-ФЗ «Об особо охраняемых природных территориях»
6	Водоохранная зона	Указ губернатора Воронежской области от 30.08.2022 № 146-у «Об установлении охранных зон отдельных особо охраняемых природных территорий областного значения»
7	Прибрежная защитная полоса	Водный кодекс Российской Федерации
8	Зоны затопления и подтопления	Водный кодекс Российской Федерации
9	Зоны санитарной охраны источников питьевого и хозяйственно-бытового водоснабжения, а также устанавливаемые в случаях, предусмотренных Водным кодексом Российской Федерации, в отношении подземных водных объектов зоны специальной охраны	Водный кодекс Российской Федерации СанПиН 2.1.4.1110-02 «Зоны санитарной охраны источников водоснабжения и водопроводов питьевого назначения»
10	Санитарно-защитная зона	Постановление Правительства Российской Федерации от 03.03.2018 № 222 «Об утверждении Правил установления санитарно-защитных зон и использования земельных участков, расположенных в границах санитарно-защитных зон»
11	Охранная зона пунктов государственной геологической сети, государственной нивелирной сети и государственной гравиметрической сети	Постановление Правительства Российской Федерации от 21.08.2019 № 1080 «Об охранных зонах пунктов государственной геологической сети, государственной нивелирной сети и государственной гравиметрической сети»
12	Зона минимальных расстояний до магистральных или промышленных трубопроводов (газопроводов, нефтепроводов и нефтепродуктопроводов, аммиакопроводов)	Положение о данном виде зоны с особыми условиями использования территории, определенное Правительством Российской Федерации

Приложение № 1
к правилам землепользования и застройки
Старокалитвенского сельского поселения
Россошанского муниципального района
Воронежской области

СВЕДЕНИЯ О ГРАНИЦАХ ТЕРРИТОРИАЛЬНЫХ ЗОН,
СОДЕРЖАЩИЕ ГРАФИЧЕСКОЕ ОПИСАНИЕ МЕСТОПОЛОЖЕНИЯ
ГРАНИЦ ТЕРРИТОРИАЛЬНЫХ ЗОН, ПЕРЕЧЕНЬ КООРДИНАТ
ХАРАКТЕРНЫХ ТОЧЕК ГРАНИЦ ТЕРРИТОРИАЛЬНЫХ ЗОН
СЕЛА СТАРАЯ КАЛИТВА

ОПИСАНИЕ МЕСТОПОЛОЖЕНИЯ ГРАНИЦ

Зона застройки индивидуальными жилыми домами села Старая Калитва - Ж1/1

(наименование объекта, местоположение границ которого описано
(далее объект))

Раздел 1

Сведения об объекте		
№ п/п	Характеристики объекта	Описание характеристик
1	2	3
1	Местоположение объекта	Воронежская область, Россошанский муниципальный район, Старокалитвенское сельское поселение, село Старая Калитва
2	Площадь объекта \pm величина погрешности определения площади ($P \pm \Delta P$)	-
3	Иные характеристики объекта	-

Раздел 2

Сведения о местоположении границ объекта					
1. Система координат: МСК - 36, зона 1					
2. Сведения о характерных точках границ объекта					
Обозначение характерных точек границ	Координаты, м		Метод определения координат характерной точки	Средняя квадратическая погрешность положения характерной точки (М), м	Описание обозначения точки на местности (при наличии)
	X	Y			
1	2	3	4	5	6
1	344283.82	1355670.81	Картометрический	1.00	-
2	344150.48	1355706.54	Картометрический	1.00	-
3	344132.54	1355828.90	Картометрический	1.00	-
4	343912.30	1355618.32	Картометрический	1.00	-
5	343865.82	1355628.98	Картометрический	1.00	-
6	343768.01	1355640.60	Картометрический	1.00	-
7	343678.33	1355810.07	Картометрический	1.00	-
8	343790.28	1355935.00	Картометрический	1.00	-
9	344071.12	1355991.36	Картометрический	1.00	-
10	344171.92	1356028.20	Картометрический	1.00	-
11	344183.32	1356078.60	Картометрический	1.00	-
12	344236.62	1356137.19	Картометрический	1.00	-
13	344336.87	1356291.31	Картометрический	1.00	-
14	344175.71	1356465.11	Картометрический	1.00	-
15	343909.40	1356544.13	Картометрический	1.00	-
16	343758.52	1356558.08	Картометрический	1.00	-
17	343645.96	1356474.26	Картометрический	1.00	-
18	343426.39	1356499.28	Аналитический	0.10	-
19	343427.26	1356501.92	Аналитический	0.10	-
20	343619.20	1356752.29	Аналитический	0.10	-
21	343696.35	1356859.83	Картометрический	1.00	-
22	343763.17	1356975.08	Картометрический	1.00	-
23	343662.45	1357110.38	Картометрический	1.00	-
24	343648.66	1357097.07	Картометрический	1.00	-
25	343604.49	1357087.71	Картометрический	1.00	-
26	343571.06	1357064.58	Картометрический	1.00	-
27	343493.58	1356994.80	Картометрический	1.00	-
28	343416.92	1356967.38	Картометрический	1.00	-
29	343355.32	1356931.21	Картометрический	1.00	-
30	343280.39	1356905.46	Картометрический	1.00	-
31	343218.88	1356874.37	Картометрический	1.00	-
32	343168.89	1356826.12	Картометрический	1.00	-
33	343163.23	1356795.72	Картометрический	1.00	-
34	343130.96	1356789.52	Картометрический	1.00	-

1	2	3	4	5	6
35	343122.05	1356765.96	Картометрический	1.00	-
36	343123.67	1356718.47	Картометрический	1.00	-
37	343108.06	1356649.17	Картометрический	1.00	-
38	343074.63	1356500.71	Картометрический	1.00	-
39	343084.60	1356359.84	Картометрический	1.00	-
40	343162.82	1356117.73	Картометрический	1.00	-
41	343172.67	1356014.16	Картометрический	1.00	-
42	343197.38	1355979.81	Картометрический	1.00	-
43	343179.52	1355930.98	Картометрический	1.00	-
44	343351.82	1355654.95	Картометрический	1.00	-
45	343413.70	1355530.10	Картометрический	1.00	-
46	343485.39	1355344.04	Картометрический	1.00	-
47	343520.47	1355277.30	Картометрический	1.00	-
48	343523.91	1355236.56	Картометрический	1.00	-
49	343532.98	1355180.46	Картометрический	1.00	-
50	343552.62	1355146.20	Картометрический	1.00	-
51	343585.89	1355116.78	Картометрический	1.00	-
52	343624.65	1355109.30	Картометрический	1.00	-
53	343682.38	1355120.11	Картометрический	1.00	-
54	343753.94	1355145.93	Картометрический	1.00	-
55	343801.23	1355168.99	Картометрический	1.00	-
56	343884.59	1355209.66	Картометрический	1.00	-
57	343980.60	1355275.71	Картометрический	1.00	-
58	344142.15	1355457.92	Картометрический	1.00	-
59	344227.24	1355590.24	Аналитический	0.10	-
60	344275.98	1355657.45	Аналитический	0.10	-
1	344283.82	1355670.81	Картометрический	1.00	-
61	347157.82	1358433.56	Картометрический	1.00	-
62	347143.89	1358477.36	Картометрический	1.00	-
63	347124.37	1358538.75	Картометрический	1.00	-
64	347085.04	1358522.88	Картометрический	1.00	-
65	346894.27	1358534.90	Картометрический	1.00	-
66	346848.39	1358515.02	Картометрический	1.00	-
67	346821.23	1358542.08	Картометрический	1.00	-
68	346760.58	1358501.85	Картометрический	1.00	-
69	346677.63	1358484.70	Картометрический	1.00	-
70	346670.10	1358499.83	Картометрический	1.00	-
71	346535.47	1358450.80	Картометрический	1.00	-
72	346438.34	1358402.62	Картометрический	1.00	-
73	346262.56	1358341.31	Картометрический	1.00	-
74	346263.90	1358333.82	Аналитический	0.10	-
75	346273.73	1358278.90	Аналитический	0.10	-
76	346282.54	1358232.59	Аналитический	0.10	-
77	346283.77	1358225.98	Аналитический	0.10	-
78	346286.02	1358217.73	Аналитический	0.10	-
79	346291.71	1358216.56	Аналитический	0.10	-
80	346296.46	1358199.11	Аналитический	0.10	-

1	2	3	4	5	6
81	346273.94	1358180.55	Аналитический	0.10	-
82	346260.67	1358166.93	Аналитический	0.10	-
83	346244.79	1358156.50	Аналитический	0.10	-
84	346214.97	1358141.18	Аналитический	0.10	-
85	346186.06	1358129.36	Аналитический	0.10	-
86	346166.06	1358121.70	Аналитический	0.10	-
87	346128.72	1358107.40	Аналитический	0.10	-
88	346121.34	1358103.71	Аналитический	0.10	-
89	346120.95	1358100.40	Аналитический	0.10	-
90	346120.62	1358098.48	Аналитический	0.10	-
91	346114.80	1358097.83	Аналитический	0.10	-
92	346112.38	1358103.04	Аналитический	0.10	-
93	346100.89	1358098.55	Аналитический	0.10	-
94	346089.55	1358096.52	Аналитический	0.10	-
95	346072.35	1358090.30	Аналитический	0.10	-
96	346034.53	1358079.88	Аналитический	0.10	-
97	345979.67	1358062.08	Аналитический	0.10	-
98	345943.04	1358050.73	Аналитический	0.10	-
99	345907.29	1358035.92	Аналитический	0.10	-
100	345896.43	1358032.08	Аналитический	0.10	-
101	345877.13	1358017.40	Аналитический	0.10	-
102	345855.37	1358009.15	Аналитический	0.10	-
103	345818.55	1358001.31	Аналитический	0.10	-
104	345776.99	1357990.29	Аналитический	0.10	-
105	345739.15	1357979.70	Аналитический	0.10	-
106	345705.23	1357968.45	Аналитический	0.10	-
107	345666.05	1357954.63	Аналитический	0.10	-
108	345642.26	1357946.59	Аналитический	0.10	-
109	345615.71	1357937.02	Аналитический	0.10	-
110	345584.62	1357925.82	Аналитический	0.10	-
111	345594.58	1357915.07	Картометрический	1.00	-
112	345640.14	1357735.86	Картометрический	1.00	-
113	345707.94	1357756.01	Картометрический	1.00	-
114	345787.16	1357835.03	Картометрический	1.00	-
115	345756.56	1357577.92	Картометрический	1.00	-
116	345759.77	1357475.11	Картометрический	1.00	-
117	345861.02	1357528.27	Картометрический	1.00	-
118	345939.60	1357556.63	Картометрический	1.00	-
119	345997.52	1357633.02	Картометрический	1.00	-
120	346095.72	1357637.10	Картометрический	1.00	-
121	346122.24	1357739.79	Картометрический	1.00	-
122	346106.77	1357761.41	Картометрический	1.00	-
123	346125.20	1357846.52	Картометрический	1.00	-
124	346207.43	1357823.92	Картометрический	1.00	-
125	346252.98	1357955.59	Картометрический	1.00	-
126	346202.73	1357989.77	Картометрический	1.00	-
127	346165.84	1358031.90	Картометрический	1.00	-
128	346175.68	1358060.34	Картометрический	1.00	-

1	2	3	4	5	6
129	346222.17	1358059.66	Картометрический	1.00	-
130	346238.81	1358071.43	Картометрический	1.00	-
131	346257.45	1358072.61	Картометрический	1.00	-
132	346259.70	1358092.90	Картометрический	1.00	-
133	346301.38	1358132.44	Картометрический	1.00	-
134	346333.02	1358114.62	Картометрический	1.00	-
135	346369.35	1358144.13	Картометрический	1.00	-
136	346427.74	1358176.44	Картометрический	1.00	-
137	346688.47	1358278.62	Картометрический	1.00	-
138	346706.45	1358317.12	Картометрический	1.00	-
139	346758.17	1358353.00	Картометрический	1.00	-
140	346838.25	1358374.53	Картометрический	1.00	-
141	346867.64	1358397.46	Картометрический	1.00	-
142	347074.08	1358401.96	Картометрический	1.00	-
61	347157.82	1358433.56	Картометрический	1.00	-
143	345548.33	1357611.87	Аналитический	0.10	-
144	345551.48	1357619.39	Аналитический	0.10	-
145	345554.28	1357627.09	Аналитический	0.10	-
146	345556.35	1357634.40	Аналитический	0.10	-
147	345557.27	1357639.00	Аналитический	0.10	-
148	345557.97	1357643.45	Аналитический	0.10	-
149	345558.99	1357655.25	Аналитический	0.10	-
150	345559.78	1357666.58	Аналитический	0.10	-
151	345560.79	1357681.65	Аналитический	0.10	-
152	345561.40	1357689.73	Аналитический	0.10	-
153	345564.79	1357708.42	Аналитический	0.10	-
154	345565.92	1357716.43	Аналитический	0.10	-
155	345567.86	1357733.83	Аналитический	0.10	-
156	345559.19	1357772.08	Аналитический	0.10	-
157	345538.66	1357835.13	Аналитический	0.10	-
158	345522.16	1357888.81	Аналитический	0.10	-
159	345510.12	1357885.67	Аналитический	0.10	-
160	345504.44	1357894.86	Аналитический	0.10	-
161	345445.17	1357881.13	Аналитический	0.10	-
162	345401.06	1357872.73	Аналитический	0.10	-
163	345375.75	1357868.55	Аналитический	0.10	-
164	345346.94	1357868.88	Аналитический	0.10	-
165	345315.39	1357875.52	Аналитический	0.10	-
166	345291.83	1357878.77	Аналитический	0.10	-
167	345263.48	1357881.00	Аналитический	0.10	-
168	345251.87	1357881.15	Аналитический	0.10	-
169	345219.27	1357882.81	Аналитический	0.10	-
170	345205.09	1357882.01	Аналитический	0.10	-
171	345197.23	1357837.57	Аналитический	0.10	-
172	345169.78	1357720.74	Аналитический	0.10	-
173	345067.58	1357789.74	Аналитический	0.10	-
174	345108.81	1357866.50	Аналитический	0.10	-

1	2	3	4	5	6
175	345122.05	1357891.78	Аналитический	0.10	-
176	345082.39	1357899.21	Аналитический	0.10	-
177	345046.88	1357909.08	Аналитический	0.10	-
178	345010.82	1357918.68	Аналитический	0.10	-
179	344973.14	1357928.70	Аналитический	0.10	-
180	344940.92	1357936.12	Аналитический	0.10	-
181	344911.49	1357942.89	Аналитический	0.10	-
182	344886.56	1357949.52	Аналитический	0.10	-
183	344871.26	1357954.71	Аналитический	0.10	-
184	344859.00	1357959.39	Аналитический	0.10	-
185	344827.91	1357968.08	Аналитический	0.10	-
186	344820.00	1357970.28	Аналитический	0.10	-
187	344817.56	1357967.61	Аналитический	0.10	-
188	344795.29	1357972.27	Аналитический	0.10	-
189	344762.09	1357975.32	Аналитический	0.10	-
190	344746.19	1357979.14	Аналитический	0.10	-
191	344726.96	1357983.90	Аналитический	0.10	-
192	344708.16	1357989.52	Аналитический	0.10	-
193	344700.74	1357989.12	Аналитический	0.10	-
194	344700.16	1357978.72	Аналитический	0.10	-
195	344706.77	1357928.86	Аналитический	0.10	-
196	344713.12	1357921.03	Аналитический	0.10	-
197	344719.84	1357912.70	Картометрический	1.00	-
198	344747.85	1357912.90	Картометрический	1.00	-
199	344747.74	1357892.90	Картометрический	1.00	-
200	344750.65	1357892.92	Картометрический	1.00	-
201	344748.38	1357864.50	Картометрический	1.00	-
202	344719.96	1357864.38	Аналитический	0.10	-
203	344714.32	1357858.68	Аналитический	0.10	-
204	344714.55	1357835.99	Аналитический	0.10	-
205	344716.41	1357835.16	Аналитический	0.10	-
206	344723.88	1357832.95	Аналитический	0.10	-
207	344722.05	1357820.70	Аналитический	0.10	-
208	344714.73	1357822.05	Аналитический	0.10	-
209	344716.69	1357775.93	Аналитический	0.10	-
210	344717.94	1357775.30	Аналитический	0.10	-
211	344718.28	1357747.98	Аналитический	0.10	-
212	344718.68	1357734.76	Аналитический	0.10	-
213	344719.21	1357712.40	Аналитический	0.10	-
214	344719.35	1357685.72	Аналитический	0.10	-
215	344712.52	1357636.33	Аналитический	0.10	-
216	344708.89	1357600.10	Аналитический	0.10	-
217	344707.51	1357584.07	Аналитический	0.10	-
218	344707.43	1357576.22	Аналитический	0.10	-
219	344707.83	1357566.48	Аналитический	0.10	-
220	344706.30	1357511.93	Аналитический	0.10	-
221	344705.41	1357477.08	Аналитический	0.10	-
222	344704.45	1357439.31	Аналитический	0.10	-

1	2	3	4	5	6
223	344703.18	1357410.90	Аналитический	0.10	-
224	344701.50	1357373.47	Аналитический	0.10	-
225	344698.81	1357337.77	Аналитический	0.10	-
226	344693.50	1357267.30	Аналитический	0.10	-
227	344693.47	1357240.75	Аналитический	0.10	-
228	344693.44	1357205.34	Аналитический	0.10	-
229	344692.81	1357152.45	Аналитический	0.10	-
230	344693.31	1357113.92	Аналитический	0.10	-
231	344695.85	1357070.06	Аналитический	0.10	-
232	344697.53	1357060.08	Аналитический	0.10	-
233	344705.73	1357059.08	Аналитический	0.10	-
234	344708.24	1357043.65	Аналитический	0.10	-
235	344718.40	1357049.66	Аналитический	0.10	-
236	344736.71	1357052.44	Аналитический	0.10	-
237	344749.54	1357053.61	Аналитический	0.10	-
238	344764.70	1357054.90	Аналитический	0.10	-
239	344772.11	1357056.62	Аналитический	0.10	-
240	344780.04	1357059.26	Аналитический	0.10	-
241	344790.34	1357063.61	Аналитический	0.10	-
242	344797.84	1357067.24	Аналитический	0.10	-
243	344805.47	1357071.28	Аналитический	0.10	-
244	344810.41	1357074.13	Аналитический	0.10	-
245	344820.85	1357080.83	Аналитический	0.10	-
246	344828.38	1357086.55	Аналитический	0.10	-
247	344838.70	1357095.15	Аналитический	0.10	-
248	344846.17	1357101.60	Аналитический	0.10	-
249	344855.83	1357110.71	Аналитический	0.10	-
250	344869.65	1357124.81	Аналитический	0.10	-
251	344892.26	1357147.24	Аналитический	0.10	-
252	344908.65	1357162.40	Аналитический	0.10	-
253	344925.28	1357177.09	Аналитический	0.10	-
254	344946.95	1357194.45	Аналитический	0.10	-
255	344965.63	1357208.09	Аналитический	0.10	-
256	344972.82	1357212.96	Аналитический	0.10	-
257	344997.04	1357227.51	Аналитический	0.10	-
258	345013.66	1357235.80	Аналитический	0.10	-
259	345026.34	1357241.74	Аналитический	0.10	-
260	345039.87	1357246.93	Аналитический	0.10	-
261	345055.57	1357251.96	Аналитический	0.10	-
262	345076.43	1357257.97	Аналитический	0.10	-
263	345094.92	1357263.12	Аналитический	0.10	-
264	345109.64	1357267.73	Аналитический	0.10	-
265	345122.14	1357271.60	Аналитический	0.10	-
266	345136.67	1357276.92	Аналитический	0.10	-
267	345150.08	1357281.72	Аналитический	0.10	-
268	345166.40	1357287.87	Аналитический	0.10	-
269	345182.24	1357295.01	Аналитический	0.10	-
270	345189.31	1357299.27	Аналитический	0.10	-

1	2	3	4	5	6
271	345195.81	1357304.20	Аналитический	0.10	-
272	345200.43	1357309.91	Аналитический	0.10	-
273	345205.89	1357316.66	Аналитический	0.10	-
274	345209.66	1357321.08	Аналитический	0.10	-
275	345212.45	1357325.68	Аналитический	0.10	-
276	345218.80	1357336.46	Аналитический	0.10	-
277	345227.52	1357347.49	Аналитический	0.10	-
278	345235.23	1357356.13	Аналитический	0.10	-
279	345243.60	1357365.33	Аналитический	0.10	-
280	345254.43	1357377.26	Аналитический	0.10	-
281	345265.79	1357389.28	Аналитический	0.10	-
282	345279.93	1357403.33	Аналитический	0.10	-
283	345295.19	1357418.76	Аналитический	0.10	-
284	345306.16	1357429.58	Аналитический	0.10	-
285	345319.32	1357441.75	Аналитический	0.10	-
286	345332.24	1357453.87	Аналитический	0.10	-
287	345346.23	1357466.95	Аналитический	0.10	-
288	345352.87	1357473.28	Аналитический	0.10	-
289	345358.99	1357478.59	Аналитический	0.10	-
290	345373.15	1357493.08	Аналитический	0.10	-
291	345384.23	1357504.32	Аналитический	0.10	-
292	345397.56	1357516.62	Аналитический	0.10	-
293	345407.44	1357525.04	Аналитический	0.10	-
294	345417.85	1357533.65	Аналитический	0.10	-
295	345431.67	1357543.97	Аналитический	0.10	-
296	345451.65	1357556.20	Аналитический	0.10	-
297	345465.34	1357562.38	Аналитический	0.10	-
298	345480.49	1357568.28	Аналитический	0.10	-
299	345496.25	1357574.90	Аналитический	0.10	-
300	345502.21	1357577.65	Аналитический	0.10	-
301	345514.80	1357583.70	Аналитический	0.10	-
302	345525.29	1357589.02	Аналитический	0.10	-
303	345532.66	1357594.25	Аналитический	0.10	-
304	345540.61	1357601.09	Аналитический	0.10	-
305	345543.99	1357605.02	Аналитический	0.10	-
143	345548.33	1357611.87	Аналитический	0.10	-
306	346258.41	1358186.36	Аналитический	0.10	-
307	346261.70	1358199.82	Аналитический	0.10	-
308	346261.07	1358218.29	Аналитический	0.10	-
309	346259.48	1358226.75	Аналитический	0.10	-
310	346244.44	1358274.74	Аналитический	0.10	-
311	346239.21	1358320.56	Аналитический	0.10	-
312	346238.86	1358323.65	Аналитический	0.10	-
313	346105.71	1358303.12	Картометрический	1.00	-
314	346083.23	1358285.09	Картометрический	1.00	-
315	345907.68	1358266.18	Картометрический	1.00	-
316	345900.59	1358254.51	Картометрический	1.00	-

1	2	3	4	5	6
317	345833.79	1358315.68	Картометрический	1.00	-
318	345834.97	1358297.00	Картометрический	1.00	-
319	345811.08	1358289.18	Картометрический	1.00	-
320	345814.38	1358256.03	Картометрический	1.00	-
321	345736.23	1358242.92	Картометрический	1.00	-
322	345677.04	1358243.52	Картометрический	1.00	-
323	345545.18	1358268.65	Картометрический	1.00	-
324	345495.54	1358264.36	Картометрический	1.00	-
325	345431.98	1358238.45	Картометрический	1.00	-
326	345375.65	1358236.20	Картометрический	1.00	-
327	345277.35	1358282.66	Картометрический	1.00	-
328	345223.13	1358279.07	Картометрический	1.00	-
329	345188.16	1358298.68	Картометрический	1.00	-
330	345117.00	1358354.89	Картометрический	1.00	-
331	345054.53	1358419.34	Картометрический	1.00	-
332	345011.37	1358490.05	Картометрический	1.00	-
333	345068.48	1358522.27	Картометрический	1.00	-
334	345082.97	1358530.45	Картометрический	1.00	-
335	345149.30	1358604.92	Картометрический	1.00	-
336	345259.32	1358608.68	Картометрический	1.00	-
337	345279.79	1358650.53	Картометрический	1.00	-
338	345328.77	1358824.59	Картометрический	1.00	-
339	345324.91	1358864.62	Картометрический	1.00	-
340	345254.14	1358922.18	Картометрический	1.00	-
341	345235.36	1358910.15	Картометрический	1.00	-
342	345180.16	1358839.46	Картометрический	1.00	-
343	345127.87	1358728.09	Картометрический	1.00	-
344	345061.05	1358638.03	Картометрический	1.00	-
345	345008.75	1358551.84	Картометрический	1.00	-
346	344906.54	1358637.01	Картометрический	1.00	-
347	344884.85	1358673.42	Картометрический	1.00	-
348	344879.81	1358708.67	Картометрический	1.00	-
349	344889.50	1358745.47	Картометрический	1.00	-
350	344918.16	1358782.27	Картометрический	1.00	-
351	344918.55	1358823.33	Картометрический	1.00	-
352	344941.40	1358886.08	Картометрический	1.00	-
353	344995.64	1358989.51	Картометрический	1.00	-
354	345020.76	1359019.97	Картометрический	1.00	-
355	345055.24	1359086.60	Картометрический	1.00	-
356	345159.05	1359188.09	Картометрический	1.00	-
357	345284.17	1359295.00	Картометрический	1.00	-
358	345320.97	1359321.34	Картометрический	1.00	-
359	345410.07	1359410.44	Картометрический	1.00	-
360	345445.32	1359442.20	Картометрический	1.00	-
361	345465.42	1359445.11	Картометрический	1.00	-
362	345493.18	1359466.42	Картометрический	1.00	-
363	345505.19	1359478.57	Картометрический	1.00	-
364	345482.31	1359485.00	Картометрический	1.00	-

1	2	3	4	5	6
365	345499.91	1359509.95	Картометрический	1.00	-
366	345592.31	1359585.50	Картометрический	1.00	-
367	345583.58	1359595.14	Картометрический	1.00	-
368	345654.39	1359653.20	Картометрический	1.00	-
369	345668.59	1359662.57	Картометрический	1.00	-
370	345700.92	1359671.39	Картометрический	1.00	-
371	345703.65	1359673.08	Картометрический	1.00	-
372	345710.01	1359678.38	Картометрический	1.00	-
373	345713.20	1359682.91	Картометрический	1.00	-
374	345728.49	1359704.61	Картометрический	1.00	-
375	345713.66	1359722.40	Картометрический	1.00	-
376	345697.29	1359742.62	Картометрический	1.00	-
377	345630.12	1359692.86	Картометрический	1.00	-
378	345588.77	1359665.18	Картометрический	1.00	-
379	345453.28	1359564.40	Картометрический	1.00	-
380	345358.82	1359489.52	Картометрический	1.00	-
381	345346.59	1359480.84	Картометрический	1.00	-
382	345314.91	1359457.18	Картометрический	1.00	-
383	345249.56	1359408.17	Картометрический	1.00	-
384	345166.88	1359350.42	Картометрический	1.00	-
385	345091.49	1359294.99	Картометрический	1.00	-
386	345050.82	1359263.97	Картометрический	1.00	-
387	345013.01	1359237.92	Картометрический	1.00	-
388	344974.83	1359210.17	Картометрический	1.00	-
389	344898.35	1359154.50	Картометрический	1.00	-
390	344841.97	1359110.11	Картометрический	1.00	-
391	344763.92	1359045.33	Картометрический	1.00	-
392	344694.46	1358987.20	Картометрический	1.00	-
393	344710.46	1358973.19	Картометрический	1.00	-
394	344798.93	1358948.17	Картометрический	1.00	-
395	344798.93	1358941.91	Картометрический	1.00	-
396	344790.89	1358922.25	Картометрический	1.00	-
397	344770.34	1358901.70	Картометрический	1.00	-
398	344724.76	1358844.50	Картометрический	1.00	-
399	344734.59	1358791.77	Картометрический	1.00	-
400	344747.10	1358755.13	Картометрический	1.00	-
401	344742.63	1358715.81	Картометрический	1.00	-
402	344728.33	1358669.34	Картометрический	1.00	-
403	344701.52	1358620.19	Картометрический	1.00	-
404	344622.88	1358536.18	Картометрический	1.00	-
405	344576.30	1358500.21	Картометрический	1.00	-
406	344514.95	1358395.04	Картометрический	1.00	-
407	344491.48	1358342.49	Картометрический	1.00	-
408	344469.67	1358304.47	Картометрический	1.00	-
409	344420.47	1358226.76	Картометрический	1.00	-
410	344389.30	1358176.31	Картометрический	1.00	-
411	344337.17	1358098.12	Картометрический	1.00	-
412	344315.77	1358061.83	Картометрический	1.00	-

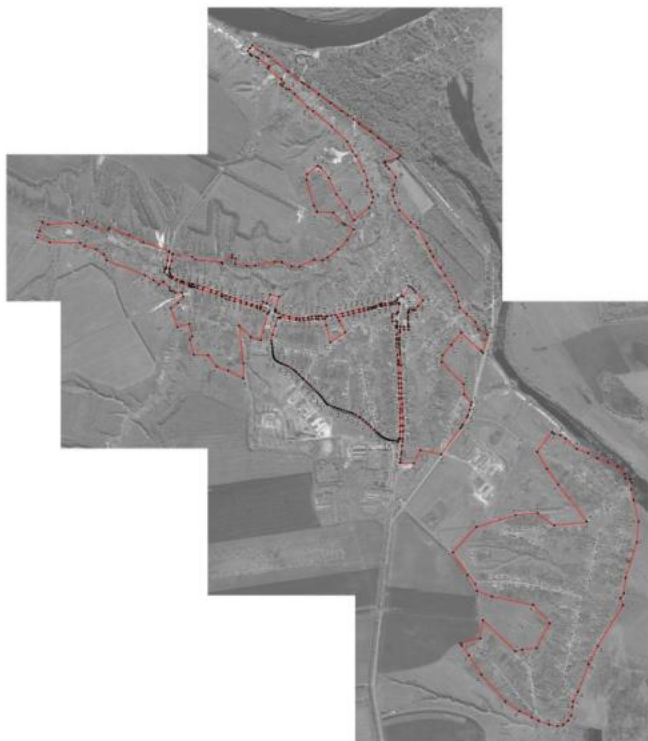
1	2	3	4	5	6
413	344298.08	1357998.53	Картометрический	1.00	-
414	344290.77	1357957.84	Картометрический	1.00	-
415	344241.99	1357912.92	Картометрический	1.00	-
416	344182.30	1357858.47	Картометрический	1.00	-
417	344161.77	1357809.17	Картометрический	1.00	-
418	344101.52	1357773.51	Картометрический	1.00	-
419	344131.65	1357649.30	Картометрический	1.00	-
420	344145.75	1357663.46	Картометрический	1.00	-
421	344280.69	1357786.80	Картометрический	1.00	-
422	344345.38	1357703.52	Картометрический	1.00	-
423	344407.36	1357631.47	Картометрический	1.00	-
424	344413.17	1357586.54	Картометрический	1.00	-
425	344263.65	1357436.24	Картометрический	1.00	-
426	344259.38	1357366.51	Картометрический	1.00	-
427	344208.45	1357314.65	Аналитический	0.10	-
428	344213.33	1357293.76	Аналитический	0.10	-
429	344222.15	1357260.38	Аналитический	0.10	-
430	344234.11	1357226.70	Аналитический	0.10	-
431	344240.40	1357210.63	Аналитический	0.10	-
432	344267.83	1357161.51	Аналитический	0.10	-
433	344276.27	1357147.72	Аналитический	0.10	-
434	344284.28	1357134.47	Аналитический	0.10	-
435	344415.59	1356957.94	Аналитический	0.10	-
436	344556.83	1356985.51	Картометрический	1.00	-
437	344602.43	1356896.77	Картометрический	1.00	-
438	344691.26	1356901.24	Картометрический	1.00	-
439	344697.15	1356901.79	Картометрический	1.00	-
440	344693.61	1356925.49	Аналитический	0.10	-
441	344688.15	1356958.25	Аналитический	0.10	-
442	344686.12	1356975.93	Аналитический	0.10	-
443	344682.15	1357016.96	Аналитический	0.10	-
444	344678.83	1357048.08	Аналитический	0.10	-
445	344677.99	1357066.32	Аналитический	0.10	-
446	344675.69	1357113.75	Аналитический	0.10	-
447	344675.96	1357153.49	Аналитический	0.10	-
448	344676.24	1357204.91	Аналитический	0.10	-
449	344679.24	1357256.01	Аналитический	0.10	-
450	344681.85	1357300.51	Аналитический	0.10	-
451	344683.34	1357339.52	Аналитический	0.10	-
452	344684.62	1357373.06	Аналитический	0.10	-
453	344686.35	1357411.31	Аналитический	0.10	-
454	344687.70	1357441.01	Аналитический	0.10	-
455	344689.41	1357478.04	Аналитический	0.10	-
456	344690.93	1357511.03	Аналитический	0.10	-
457	344691.71	1357564.88	Картометрический	1.00	-
458	344695.51	1357639.28	Картометрический	1.00	-
459	344697.36	1357655.59	Картометрический	1.00	-
460	344699.58	1357675.27	Картометрический	1.00	-

1	2	3	4	5	6
461	344700.91	1357695.43	Картометрический	1.00	-
462	344701.87	1357711.02	Картометрический	1.00	-
463	344701.93	1357712.94	Картометрический	1.00	-
464	344701.71	1357738.07	Картометрический	1.00	-
465	344700.81	1357749.79	Картометрический	1.00	-
466	344697.84	1357788.65	Картометрический	1.00	-
467	344697.62	1357791.53	Картометрический	1.00	-
468	344696.58	1357805.11	Картометрический	1.00	-
469	344694.88	1357827.24	Картометрический	1.00	-
470	344669.62	1357827.24	Картометрический	1.00	-
471	344669.62	1357806.08	Картометрический	1.00	-
472	344637.67	1357806.07	Картометрический	1.00	-
473	344637.24	1357826.46	Картометрический	1.00	-
474	344637.14	1357831.27	Картометрический	1.00	-
475	344641.50	1357831.36	Картометрический	1.00	-
476	344641.56	1357848.38	Картометрический	1.00	-
477	344641.64	1357872.75	Картометрический	1.00	-
478	344641.66	1357879.52	Картометрический	1.00	-
479	344641.43	1357896.42	Картометрический	1.00	-
480	344641.09	1357920.39	Картометрический	1.00	-
481	344640.98	1357929.72	Картометрический	1.00	-
482	344636.00	1357929.08	Картометрический	1.00	-
483	344633.98	1357944.83	Картометрический	1.00	-
484	344607.75	1357941.12	Картометрический	1.00	-
485	344591.33	1357938.79	Картометрический	1.00	-
486	344574.34	1357965.98	Картометрический	1.00	-
487	344538.29	1358004.10	Картометрический	1.00	-
488	344590.83	1358064.64	Картометрический	1.00	-
489	344605.98	1358082.93	Картометрический	1.00	-
490	344618.90	1358096.08	Картометрический	1.00	-
491	344636.01	1358103.93	Картометрический	1.00	-
492	344671.29	1358030.64	Аналитический	0.10	-
493	344684.85	1358037.60	Аналитический	0.10	-
494	344689.55	1358035.58	Аналитический	0.10	-
495	344710.20	1358022.17	Аналитический	0.10	-
496	344716.14	1358007.11	Аналитический	0.10	-
497	344729.10	1358000.26	Аналитический	0.10	-
498	344749.19	1357991.73	Аналитический	0.10	-
499	344764.96	1357990.15	Аналитический	0.10	-
500	344799.56	1357985.05	Аналитический	0.10	-
501	344821.47	1357983.67	Аналитический	0.10	-
502	344833.06	1357980.64	Аналитический	0.10	-
503	344860.03	1357970.15	Аналитический	0.10	-
504	344875.31	1357963.96	Аналитический	0.10	-
505	344890.63	1357959.21	Аналитический	0.10	-
506	344909.30	1357955.75	Аналитический	0.10	-
507	344944.40	1357950.11	Аналитический	0.10	-
508	344973.56	1357945.42	Аналитический	0.10	-

1	2	3	4	5	6
509	345015.75	1357934.49	Аналитический	0.10	-
510	345049.60	1357925.72	Аналитический	0.10	-
511	345088.79	1357916.96	Аналитический	0.10	-
512	345135.87	1357905.64	Аналитический	0.10	-
513	345163.72	1357903.25	Аналитический	0.10	-
514	345190.81	1357897.94	Аналитический	0.10	-
515	345198.65	1357897.26	Аналитический	0.10	-
516	345231.32	1357899.45	Аналитический	0.10	-
517	345248.73	1357899.56	Аналитический	0.10	-
518	345263.97	1357897.61	Аналитический	0.10	-
519	345292.92	1357895.65	Аналитический	0.10	-
520	345318.57	1357890.67	Аналитический	0.10	-
521	345351.99	1357884.69	Аналитический	0.10	-
522	345376.42	1357884.11	Аналитический	0.10	-
523	345396.81	1357885.96	Аналитический	0.10	-
524	345446.04	1357896.01	Аналитический	0.10	-
525	345485.63	1357906.31	Аналитический	0.10	-
526	345520.30	1357916.92	Аналитический	0.10	-
527	345541.65	1357925.06	Картометрический	1.00	-
528	345541.04	1357926.67	Картометрический	1.00	-
529	345537.70	1357937.20	Картометрический	1.00	-
530	345542.68	1357939.28	Картометрический	1.00	-
531	345542.06	1357946.60	Картометрический	1.00	-
532	345515.87	1358031.35	Картометрический	1.00	-
533	345576.64	1358045.75	Картометрический	1.00	-
534	345599.04	1357987.29	Картометрический	1.00	-
535	345626.01	1357996.80	Картометрический	1.00	-
536	345638.44	1357961.53	Аналитический	0.10	-
537	345639.30	1357958.91	Аналитический	0.10	-
538	345643.06	1357960.16	Аналитический	0.10	-
539	345665.68	1357967.95	Аналитический	0.10	-
540	345701.48	1357980.06	Аналитический	0.10	-
541	345737.79	1357992.74	Аналитический	0.10	-
542	345774.67	1358004.39	Аналитический	0.10	-
543	345816.23	1358018.02	Аналитический	0.10	-
544	345849.61	1358027.42	Аналитический	0.10	-
545	345877.44	1358037.93	Аналитический	0.10	-
546	345903.94	1358049.77	Аналитический	0.10	-
547	345937.49	1358064.48	Аналитический	0.10	-
548	345977.84	1358077.54	Аналитический	0.10	-
549	346028.75	1358094.59	Аналитический	0.10	-
550	346068.02	1358106.34	Аналитический	0.10	-
551	346098.86	1358115.56	Аналитический	0.10	-
552	346109.37	1358118.71	Аналитический	0.10	-
553	346112.35	1358121.03	Аналитический	0.10	-
554	346129.01	1358119.24	Аналитический	0.10	-
555	346165.90	1358133.62	Аналитический	0.10	-
556	346177.70	1358137.48	Аналитический	0.10	-

1	2	3	4	5	6
557	346207.61	1358151.22	Аналитический	0.10	-
558	346239.27	1358166.79	Аналитический	0.10	-
559	346251.83	1358174.10	Аналитический	0.10	-
306	346258.41	1358186.36	Аналитический	0.10	-
3. Сведения о характерных точках части (частей) границы объекта					
Обозначение характерных точек части границы	Координаты, м		Метод определения координат характерной точки	Средняя квадратическая погрешность положения характерной точки (M _t), м	Описание обозначения точки на местности (при наличии)
	X	Y			
1	2	3	4	5	6
Часть №					
-	-	-	-	-	-

Рис. 4
 Схема границ



Масштаб 1:10000

Масштаб 1:10000

— граница участка

— граница участка

— граница участка

ОПИСАНИЕ МЕСТОПОЛОЖЕНИЯ ГРАНИЦ

Общественно-деловая зона села Старая Калитва - ОД/1

(наименование объекта, местоположение границ которого описано
(далее объект))

Раздел 1

Сведения об объекте		
№ п/п	Характеристики объекта	Описание характеристик
1	2	3
1	Местоположение объекта	Воронежская область, Россошанский муниципальный район, Старокалитвенское сельское поселение, село Старая Калитва
2	Площадь объекта \pm величина погрешности определения площади ($P \pm \text{Дельта } P$)	-
3	Иные характеристики объекта	-

Раздел 2

Сведения о местоположении границ объекта					
1. Система координат: МСК - 36, зона 1					
2. Сведения о характерных точках границ объекта					
Обозначение характерных точек границ	Координаты, м		Метод определения координат характерной точки	Средняя квадратическая погрешность положения характерной точки (М), м	Описание обозначения точки на местности (при наличии)
	X	Y			
1	2	3	4	5	6
1	345640.14	1357735.86	Картометрический	1.00	-
2	345594.58	1357915.07	Картометрический	1.00	-
3	345584.62	1357925.82	Картометрический	1.00	-
4	345550.49	1357912.90	Картометрический	1.00	-
5	345525.75	1357901.49	Картометрический	1.00	-
6	345521.46	1357892.80	Картометрический	1.00	-
7	345522.16	1357888.81	Картометрический	1.00	-
8	345538.66	1357835.13	Картометрический	1.00	-
9	345559.19	1357772.08	Картометрический	1.00	-
10	345567.86	1357733.83	Картометрический	1.00	-
11	345565.92	1357716.43	Картометрический	1.00	-
12	345579.81	1357719.61	Картометрический	1.00	-
1	345640.14	1357735.86	Картометрический	1.00	-
13	345639.30	1357958.91	Картометрический	1.00	-
14	345638.44	1357961.53	Картометрический	1.00	-
15	345626.01	1357996.80	Картометрический	1.00	-
16	345599.04	1357987.29	Картометрический	1.00	-
17	345576.64	1358045.75	Картометрический	1.00	-
18	345515.87	1358031.35	Картометрический	1.00	-
19	345542.06	1357946.60	Картометрический	1.00	-
20	345542.68	1357939.28	Картометрический	1.00	-
21	345537.70	1357937.20	Картометрический	1.00	-
22	345541.04	1357926.67	Картометрический	1.00	-
23	345541.65	1357925.06	Картометрический	1.00	-
24	345548.35	1357927.54	Картометрический	1.00	-
25	345580.16	1357938.64	Картометрический	1.00	-
26	345612.41	1357949.67	Картометрический	1.00	-
13	345639.30	1357958.91	Картометрический	1.00	-
27	345169.78	1357720.74	Аналитический	0.10	-
28	345197.23	1357837.57	Аналитический	0.10	-
29	345205.09	1357882.01	Аналитический	0.10	-
30	345166.35	1357886.57	Аналитический	0.10	-



1	2	3	4	5	6
31	345162.30	1357878.44	Аналитический	0.10	-
32	345153.96	1357878.66	Аналитический	0.10	-
33	345152.85	1357881.72	Аналитический	0.10	-
34	345152.88	1357885.82	Аналитический	0.10	-
35	345133.48	1357889.81	Аналитический	0.10	-
36	345122.05	1357891.78	Картометрический	1.00	-
37	345108.81	1357866.50	Аналитический	0.10	-
38	345067.58	1357789.74	Аналитический	0.10	-
27	345169.78	1357720.74	Аналитический	0.10	-
39	344748.38	1357864.50	Картометрический	1.00	-
40	344750.65	1357892.92	Картометрический	1.00	-
41	344747.74	1357892.90	Картометрический	1.00	-
42	344747.85	1357912.90	Картометрический	1.00	-
43	344719.84	1357912.70	Картометрический	1.00	-
44	344719.74	1357892.70	Аналитический	0.10	-
45	344719.96	1357864.38	Картометрический	1.00	-
39	344748.38	1357864.50	Картометрический	1.00	-
46	344694.88	1357827.24	Картометрический	1.00	-
47	344690.49	1357872.79	Картометрический	1.00	-
48	344689.79	1357880.16	Картометрический	1.00	-
49	344692.33	1357880.55	Картометрический	1.00	-
50	344688.87	1357923.60	Картометрический	1.00	-
51	344684.19	1357976.89	Картометрический	1.00	-
52	344685.49	1357988.98	Картометрический	1.00	-
53	344679.34	1358009.26	Картометрический	1.00	-
54	344673.25	1358025.55	Картометрический	1.00	-
55	344671.29	1358030.64	Картометрический	1.00	-
56	344636.01	1358103.93	Картометрический	1.00	-
57	344618.90	1358096.08	Картометрический	1.00	-
58	344605.98	1358082.93	Картометрический	1.00	-
59	344590.83	1358064.64	Картометрический	1.00	-
60	344538.29	1358004.10	Картометрический	1.00	-
61	344574.34	1357965.98	Картометрический	1.00	-
62	344591.33	1357938.79	Картометрический	1.00	-
63	344607.75	1357941.12	Картометрический	1.00	-
64	344633.98	1357944.83	Картометрический	1.00	-
65	344636.00	1357929.08	Картометрический	1.00	-
66	344640.98	1357929.72	Картометрический	1.00	-
67	344641.09	1357920.39	Картометрический	1.00	-
68	344641.43	1357896.42	Картометрический	1.00	-
69	344641.66	1357879.52	Картометрический	1.00	-
70	344641.64	1357872.75	Картометрический	1.00	-
71	344641.56	1357848.38	Картометрический	1.00	-
72	344641.50	1357831.36	Картометрический	1.00	-
73	344637.14	1357831.27	Картометрический	1.00	-
74	344637.24	1357826.46	Картометрический	1.00	-

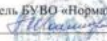
1	2	3	4	5	6
75	344637.67	1357806.07	Картометрический	1.00	-
76	344669.62	1357806.08	Картометрический	1.00	-
77	344669.62	1357827.24	Картометрический	1.00	-
46	344694.88	1357827.24	Картометрический	1.00	-
3. Сведения о характерных точках части (частей) границы объекта					
Обозначение характерных точек части границы	Координаты, м		Метод определения координат характерной точки	Средняя квадратическая погрешность положения характерной точки (M _t), м	Описание обозначения точки на местности (при наличии)
	X	Y			
1	2	3	4	5	6
Часть №					
-	-	-	-	-	-



Масштаб 1:5000

Используемые условные знаки и обозначения:

- | | |
|---|---|
|  | границы территориальной зоны |
|  | характерная точка границ территориальной зоны |

Руководитель БУВО «Нормативно-проектный центр»
 Подпись  Ю.В.Шалыгина Дата « 28 » февраля 2023г.
 Место для оттиска печати (при наличии) лица, составившего описание местонахождения границ объекта

ОПИСАНИЕ МЕСТОПОЛОЖЕНИЯ ГРАНИЦ

Зона улиц, дорог, инженерной и транспортной инфраструктуры
села Старая Калитва - ИТ1/1

(наименование объекта, местоположение границ которого описано
(далее объект))

Раздел 1

Сведения об объекте		
№ п/п	Характеристики объекта	Описание характеристик
1	2	3
1	Местоположение объекта	Воронежская область, Россошанский муниципальный район, Старокалитвенское сельское поселение, село Старая Калитва
2	Площадь объекта \pm величина погрешности определения площади ($P \pm \text{Дельта } P$)	-
3	Иные характеристики объекта	-

Раздел 2

Сведения о местоположении границ объекта					
1. Система координат: МСК - 36, зона 1					
2. Сведения о характерных точках границ объекта					
Обозначение характерных точек границ	Координаты, м		Метод определения координат характерной точки	Средняя квадратическая погрешность положения характерной точки (М), м	Описание обозначения точки на местности (при наличии)
	X	Y			
1	2	3	4	5	6
1	343984.45	1355777.60	Аналитический	0.05	-
2	343946.11	1355859.55	Аналитический	0.05	-
3	343830.12	1355805.72	Аналитический	0.05	-
4	343868.01	1355723.37	Аналитический	0.05	-
1	343984.45	1355777.60	Аналитический	0.05	-
5	343960.14	1355806.87	Картометрический	1.00	-
6	343957.71	1355813.54	Картометрический	1.00	-
7	343951.04	1355811.11	Картометрический	1.00	-
8	343953.47	1355804.44	Картометрический	1.00	-
5	343960.14	1355806.87	Картометрический	1.00	-
9	344762.96	1356536.07	Аналитический	0.10	-
10	344761.32	1356550.38	Аналитический	0.10	-
11	344755.42	1356598.69	Аналитический	0.10	-
12	344750.70	1356653.59	Аналитический	0.10	-
13	344746.33	1356674.39	Аналитический	0.10	-
14	344738.16	1356729.83	Аналитический	0.10	-
15	344732.29	1356775.13	Аналитический	0.10	-
16	344727.08	1356815.32	Аналитический	0.10	-
17	344719.76	1356869.82	Аналитический	0.10	-
18	344711.90	1356928.98	Аналитический	0.10	-
19	344705.41	1356977.82	Аналитический	0.10	-
20	344700.22	1357017.12	Аналитический	0.10	-
21	344697.37	1357033.43	Аналитический	0.10	-
22	344708.24	1357043.65	Аналитический	0.10	-
23	344705.73	1357059.08	Аналитический	0.10	-
24	344697.53	1357060.08	Аналитический	0.10	-
25	344695.85	1357070.06	Аналитический	0.10	-
26	344693.31	1357113.92	Аналитический	0.10	-
27	344692.81	1357152.45	Аналитический	0.10	-
28	344693.44	1357205.34	Аналитический	0.10	-
29	344693.47	1357240.75	Аналитический	0.10	-
30	344693.50	1357267.30	Аналитический	0.10	-

1	2	3	4	5	6
31	344698.81	1357337.77	Аналитический	0.10	-
32	344701.50	1357373.47	Аналитический	0.10	-
33	344703.18	1357410.90	Аналитический	0.10	-
34	344704.45	1357439.31	Аналитический	0.10	-
35	344705.41	1357477.08	Аналитический	0.10	-
36	344706.30	1357511.93	Аналитический	0.10	-
37	344707.83	1357566.48	Аналитический	0.10	-
38	344707.43	1357576.22	Аналитический	0.10	-
39	344707.51	1357584.07	Аналитический	0.10	-
40	344708.89	1357600.10	Аналитический	0.10	-
41	344712.52	1357636.33	Аналитический	0.10	-
42	344719.35	1357685.72	Аналитический	0.10	-
43	344719.21	1357712.40	Аналитический	0.10	-
44	344718.68	1357734.76	Аналитический	0.10	-
45	344718.28	1357747.98	Аналитический	0.10	-
46	344717.94	1357775.30	Аналитический	0.10	-
47	344716.69	1357775.93	Аналитический	0.10	-
48	344714.73	1357822.05	Аналитический	0.10	-
49	344722.05	1357820.70	Аналитический	0.10	-
50	344723.88	1357832.95	Аналитический	0.10	-
51	344716.41	1357835.16	Аналитический	0.10	-
52	344714.55	1357835.99	Аналитический	0.10	-
53	344714.32	1357858.68	Аналитический	0.10	-
54	344719.96	1357864.38	Аналитический	0.10	-
55	344719.74	1357892.70	Аналитический	0.10	-
56	344719.84	1357912.70	Аналитический	0.10	-
57	344713.12	1357921.03	Аналитический	0.10	-
58	344706.77	1357928.86	Аналитический	0.10	-
59	344700.16	1357978.72	Аналитический	0.10	-
60	344700.74	1357989.12	Аналитический	0.10	-
61	344708.16	1357989.52	Аналитический	0.10	-
62	344726.96	1357983.90	Аналитический	0.10	-
63	344746.19	1357979.14	Аналитический	0.10	-
64	344762.09	1357975.32	Аналитический	0.10	-
65	344795.29	1357972.27	Аналитический	0.10	-
66	344817.56	1357967.61	Аналитический	0.10	-
67	344820.00	1357970.28	Аналитический	0.10	-
68	344827.91	1357968.08	Аналитический	0.10	-
69	344859.00	1357959.39	Аналитический	0.10	-
70	344871.26	1357954.71	Аналитический	0.10	-
71	344886.56	1357949.52	Аналитический	0.10	-
72	344911.49	1357942.89	Аналитический	0.10	-
73	344940.92	1357936.12	Аналитический	0.10	-
74	344973.14	1357928.70	Аналитический	0.10	-
75	345010.82	1357918.68	Аналитический	0.10	-
76	345046.88	1357909.08	Аналитический	0.10	-
77	345082.39	1357899.21	Аналитический	0.10	-
78	345122.05	1357891.78	Аналитический	0.10	-

1	2	3	4	5	6
79	345133.48	1357889.81	Аналитический	0.10	-
80	345152.88	1357885.82	Аналитический	0.10	-
81	345152.85	1357881.72	Аналитический	0.10	-
82	345153.96	1357878.66	Аналитический	0.10	-
83	345162.30	1357878.44	Аналитический	0.10	-
84	345166.35	1357886.57	Аналитический	0.10	-
85	345205.09	1357882.01	Аналитический	0.10	-
86	345219.27	1357882.81	Аналитический	0.10	-
87	345251.87	1357881.15	Аналитический	0.10	-
88	345263.48	1357881.00	Аналитический	0.10	-
89	345291.83	1357878.77	Аналитический	0.10	-
90	345315.39	1357875.52	Аналитический	0.10	-
91	345346.94	1357868.88	Аналитический	0.10	-
92	345375.75	1357868.55	Аналитический	0.10	-
93	345401.06	1357872.73	Аналитический	0.10	-
94	345445.17	1357881.13	Аналитический	0.10	-
95	345504.44	1357894.86	Аналитический	0.10	-
96	345510.12	1357885.67	Аналитический	0.10	-
97	345522.16	1357888.81	Аналитический	0.10	-
98	345521.46	1357892.80	Аналитический	0.10	-
99	345525.75	1357901.49	Аналитический	0.10	-
100	345550.49	1357912.90	Аналитический	0.10	-
101	345584.62	1357925.82	Аналитический	0.10	-
102	345615.71	1357937.02	Аналитический	0.10	-
103	345642.26	1357946.59	Аналитический	0.10	-
104	345666.05	1357954.63	Аналитический	0.10	-
105	345705.23	1357968.45	Аналитический	0.10	-
106	345739.15	1357979.70	Аналитический	0.10	-
107	345776.99	1357990.29	Аналитический	0.10	-
108	345818.55	1358001.31	Аналитический	0.10	-
109	345855.37	1358009.15	Аналитический	0.10	-
110	345877.13	1358017.40	Аналитический	0.10	-
111	345896.43	1358032.08	Аналитический	0.10	-
112	345907.29	1358035.92	Аналитический	0.10	-
113	345943.04	1358050.73	Аналитический	0.10	-
114	345979.67	1358062.08	Аналитический	0.10	-
115	346034.53	1358079.88	Аналитический	0.10	-
116	346072.35	1358090.30	Аналитический	0.10	-
117	346089.55	1358096.52	Аналитический	0.10	-
118	346100.89	1358098.55	Аналитический	0.10	-
119	346112.38	1358103.04	Аналитический	0.10	-
120	346114.80	1358097.83	Аналитический	0.10	-
121	346120.62	1358098.48	Аналитический	0.10	-
122	346120.95	1358100.40	Аналитический	0.10	-
123	346121.34	1358103.71	Аналитический	0.10	-
124	346128.72	1358107.40	Аналитический	0.10	-
125	346166.06	1358121.70	Аналитический	0.10	-
126	346186.06	1358129.36	Аналитический	0.10	-

1	2	3	4	5	6
127	346214.97	1358141.18	Аналитический	0.10	-
128	346244.79	1358156.50	Аналитический	0.10	-
129	346260.67	1358166.93	Аналитический	0.10	-
130	346273.94	1358180.55	Аналитический	0.10	-
131	346296.46	1358199.11	Аналитический	0.10	-
132	346291.71	1358216.56	Аналитический	0.10	-
133	346286.02	1358217.73	Аналитический	0.10	-
134	346283.77	1358225.98	Аналитический	0.10	-
135	346282.54	1358232.59	Аналитический	0.10	-
136	346273.73	1358278.90	Аналитический	0.10	-
137	346263.90	1358333.82	Аналитический	0.10	-
138	346249.37	1358330.54	Аналитический	0.10	-
139	346238.86	1358323.65	Аналитический	0.10	-
140	346239.21	1358320.56	Аналитический	0.10	-
141	346244.44	1358274.74	Аналитический	0.10	-
142	346259.48	1358226.75	Аналитический	0.10	-
143	346261.07	1358218.29	Аналитический	0.10	-
144	346261.70	1358199.82	Аналитический	0.10	-
145	346258.41	1358186.36	Аналитический	0.10	-
146	346251.83	1358174.10	Аналитический	0.10	-
147	346239.27	1358166.79	Аналитический	0.10	-
148	346207.61	1358151.22	Аналитический	0.10	-
149	346177.70	1358137.48	Аналитический	0.10	-
150	346165.90	1358133.62	Аналитический	0.10	-
151	346129.01	1358119.24	Аналитический	0.10	-
152	346112.35	1358121.03	Аналитический	0.10	-
153	346109.37	1358118.71	Аналитический	0.10	-
154	346098.86	1358115.56	Аналитический	0.10	-
155	346068.02	1358106.34	Аналитический	0.10	-
156	346028.75	1358094.59	Аналитический	0.10	-
157	345977.84	1358077.54	Аналитический	0.10	-
158	345937.49	1358064.48	Аналитический	0.10	-
159	345903.94	1358049.77	Аналитический	0.10	-
160	345877.44	1358037.93	Аналитический	0.10	-
161	345849.61	1358027.42	Аналитический	0.10	-
162	345816.23	1358018.02	Аналитический	0.10	-
163	345774.67	1358004.39	Аналитический	0.10	-
164	345737.79	1357992.74	Аналитический	0.10	-
165	345701.48	1357980.06	Аналитический	0.10	-
166	345665.68	1357967.95	Аналитический	0.10	-
167	345643.06	1357960.16	Аналитический	0.10	-
168	345639.30	1357958.91	Аналитический	0.10	-
169	345612.41	1357949.67	Аналитический	0.10	-
170	345580.16	1357938.64	Аналитический	0.10	-
171	345548.35	1357927.54	Аналитический	0.10	-
172	345541.65	1357925.06	Аналитический	0.10	-
173	345520.30	1357916.92	Аналитический	0.10	-
174	345485.63	1357906.31	Аналитический	0.10	-

1	2	3	4	5	6
175	345446.04	1357896.01	Аналитический	0.10	-
176	345396.81	1357885.96	Аналитический	0.10	-
177	345376.42	1357884.11	Аналитический	0.10	-
178	345351.99	1357884.69	Аналитический	0.10	-
179	345318.57	1357890.67	Аналитический	0.10	-
180	345292.92	1357895.65	Аналитический	0.10	-
181	345263.97	1357897.61	Аналитический	0.10	-
182	345248.73	1357899.56	Аналитический	0.10	-
183	345231.32	1357899.45	Аналитический	0.10	-
184	345198.65	1357897.26	Аналитический	0.10	-
185	345190.81	1357897.94	Аналитический	0.10	-
186	345163.72	1357903.25	Аналитический	0.10	-
187	345135.87	1357905.64	Аналитический	0.10	-
188	345088.79	1357916.96	Аналитический	0.10	-
189	345049.60	1357925.72	Аналитический	0.10	-
190	345015.75	1357934.49	Аналитический	0.10	-
191	344973.56	1357945.42	Аналитический	0.10	-
192	344944.40	1357950.11	Аналитический	0.10	-
193	344909.30	1357955.75	Аналитический	0.10	-
194	344890.63	1357959.21	Аналитический	0.10	-
195	344875.31	1357963.96	Аналитический	0.10	-
196	344860.03	1357970.15	Аналитический	0.10	-
197	344833.06	1357980.64	Аналитический	0.10	-
198	344821.47	1357983.67	Аналитический	0.10	-
199	344799.56	1357985.05	Аналитический	0.10	-
200	344764.96	1357990.15	Аналитический	0.10	-
201	344749.19	1357991.73	Аналитический	0.10	-
202	344729.10	1358000.26	Аналитический	0.10	-
203	344716.14	1358007.11	Аналитический	0.10	-
204	344710.20	1358022.17	Аналитический	0.10	-
205	344689.55	1358035.58	Аналитический	0.10	-
206	344684.85	1358037.60	Аналитический	0.10	-
207	344671.29	1358030.64	Аналитический	0.10	-
208	344673.25	1358025.55	Аналитический	0.10	-
209	344679.34	1358009.26	Аналитический	0.10	-
210	344685.49	1357988.98	Аналитический	0.10	-
211	344684.19	1357976.89	Аналитический	0.10	-
212	344688.87	1357923.60	Аналитический	0.10	-
213	344692.33	1357880.55	Аналитический	0.10	-
214	344689.79	1357880.16	Аналитический	0.10	-
215	344690.49	1357872.79	Аналитический	0.10	-
216	344694.88	1357827.24	Аналитический	0.10	-
217	344696.58	1357805.11	Аналитический	0.10	-
218	344697.62	1357791.53	Аналитический	0.10	-
219	344697.84	1357788.65	Аналитический	0.10	-
220	344700.81	1357749.79	Аналитический	0.10	-
221	344701.71	1357738.07	Аналитический	0.10	-
222	344701.93	1357712.94	Аналитический	0.10	-

1	2	3	4	5	6
223	344701.87	1357711.02	Аналитический	0.10	-
224	344700.91	1357695.43	Аналитический	0.10	-
225	344699.58	1357675.27	Аналитический	0.10	-
226	344697.36	1357655.59	Аналитический	0.10	-
227	344695.51	1357639.28	Аналитический	0.10	-
228	344691.71	1357564.88	Аналитический	0.10	-
229	344690.93	1357511.03	Аналитический	0.10	-
230	344689.41	1357478.04	Аналитический	0.10	-
231	344687.70	1357441.01	Аналитический	0.10	-
232	344686.35	1357411.31	Аналитический	0.10	-
233	344684.62	1357373.06	Аналитический	0.10	-
234	344683.34	1357339.52	Аналитический	0.10	-
235	344681.85	1357300.51	Аналитический	0.10	-
236	344679.24	1357256.01	Аналитический	0.10	-
237	344676.24	1357204.91	Аналитический	0.10	-
238	344675.96	1357153.49	Аналитический	0.10	-
239	344675.69	1357113.75	Аналитический	0.10	-
240	344677.99	1357066.32	Аналитический	0.10	-
241	344678.83	1357048.08	Аналитический	0.10	-
242	344682.15	1357016.96	Аналитический	0.10	-
243	344686.12	1356975.93	Аналитический	0.10	-
244	344688.15	1356958.25	Аналитический	0.10	-
245	344693.61	1356925.49	Аналитический	0.10	-
246	344697.15	1356901.79	Аналитический	0.10	-
247	344701.88	1356875.94	Аналитический	0.10	-
248	344711.64	1356801.34	Аналитический	0.10	-
249	344715.96	1356773.99	Аналитический	0.10	-
250	344722.09	1356729.37	Аналитический	0.10	-
251	344728.17	1356676.60	Аналитический	0.10	-
252	344723.25	1356661.79	Аналитический	0.10	-
253	344712.04	1356651.19	Аналитический	0.10	-
254	344691.38	1356676.74	Картометрический	1.00	-
255	344652.00	1356645.85	Картометрический	1.00	-
256	344546.43	1356781.77	Аналитический	0.10	-
257	344415.59	1356957.94	Картометрический	1.00	-
258	344284.28	1357134.47	Аналитический	0.10	-
259	344276.27	1357147.72	Аналитический	0.10	-
260	344267.83	1357161.51	Аналитический	0.10	-
261	344240.40	1357210.63	Аналитический	0.10	-
262	344234.11	1357226.70	Аналитический	0.10	-
263	344222.15	1357260.38	Аналитический	0.10	-
264	344213.33	1357293.76	Аналитический	0.10	-
265	344208.45	1357314.65	Аналитический	0.10	-
266	344200.92	1357365.32	Аналитический	0.10	-
267	344173.07	1357470.62	Аналитический	0.10	-
268	344170.19	1357509.19	Аналитический	0.10	-
269	344164.58	1357544.08	Аналитический	0.10	-
270	344157.82	1357574.57	Аналитический	0.10	-

1	2	3	4	5	6
271	344156.05	1357582.30	Аналитический	0.10	-
272	344152.02	1357584.22	Аналитический	0.10	-
273	344114.52	1357580.08	Аналитический	0.10	-
274	344126.02	1357530.76	Аналитический	0.10	-
275	344139.26	1357496.47	Аналитический	0.10	-
276	344151.46	1357468.58	Аналитический	0.10	-
277	344170.27	1357357.97	Аналитический	0.10	-
278	344187.47	1357309.26	Аналитический	0.10	-
279	344191.99	1357288.38	Аналитический	0.10	-
280	344201.11	1357253.88	Аналитический	0.10	-
281	344213.49	1357219.00	Аналитический	0.10	-
282	344220.46	1357201.21	Аналитический	0.10	-
283	344248.83	1357150.39	Аналитический	0.10	-
284	344257.61	1357136.08	Аналитический	0.10	-
285	344268.02	1357122.49	Аналитический	0.10	-
286	344530.25	1356765.92	Аналитический	0.10	-
287	344634.77	1356629.48	Аналитический	0.10	-
288	344651.21	1356607.33	Аналитический	0.10	-
289	344647.38	1356601.03	Аналитический	0.10	-
290	344652.41	1356594.27	Аналитический	0.10	-
291	344675.70	1356616.92	Аналитический	0.10	-
292	344679.68	1356619.91	Аналитический	0.10	-
293	344680.53	1356620.57	Аналитический	0.10	-
294	344689.78	1356608.20	Аналитический	0.10	-
295	344734.10	1356536.64	Картометрический	1.00	-
296	344744.02	1356535.97	Аналитический	0.10	-
297	344753.53	1356535.44	Аналитический	0.10	-
9	344762.96	1356536.07	Аналитический	0.10	-

3. Сведения о характерных точках части (частей) границы объекта

Обозначение характерных точек части границы	Координаты, м		Метод определения координат характерной точки	Средняя квадратическая погрешность положения характерной точки (M _t), м	Описание обозначения точки на местности (при наличии)
	X	Y			
1	2	3	4	5	6
Часть №					
-	-	-	-	-	-

ОПИСАНИЕ МЕСТОПОЛОЖЕНИЯ ГРАНИЦ

Зона сельскохозяйственного использования в границах населенного пункта
села Старая Калитва - СХ1/1

(наименование объекта, местоположение границ которого описано
(далее объект))

Раздел 1

Сведения об объекте		
№ п/п	Характеристики объекта	Описание характеристик
1	2	3
1	Местоположение объекта	Воронежская область, Россошанский муниципальный район, Старокалитвенское сельское поселение, село Старая Калитва
2	Площадь объекта \pm величина погрешности определения площади ($P \pm \text{Дельта } P$)	-
3	Иные характеристики объекта	-

Раздел 2

Сведения о местоположении границ объекта					
1. Система координат: МСК - 36, зона 1					
2. Сведения о характерных точках границ объекта					
Обозначение характерных точек границ	Координаты, м		Метод определения координат характерной точки	Средняя квадратическая погрешность положения характерной точки (Мп), м	Описание обозначения точки на местности (при наличии)
	X	Y			
1	2	3	4	5	6
1	345704.20	1356996.96	Картометрический	1.00	-
2	345713.54	1357069.70	Картометрический	1.00	-
3	345720.32	1357209.91	Картометрический	1.00	-
4	345713.63	1357250.18	Картометрический	1.00	-
5	345708.70	1357279.84	Картометрический	1.00	-
6	345716.26	1357308.46	Картометрический	1.00	-
7	345747.29	1357329.64	Картометрический	1.00	-
8	345748.93	1357449.97	Картометрический	1.00	-
9	345759.77	1357475.11	Картометрический	1.00	-
10	345756.56	1357577.92	Картометрический	1.00	-
11	345787.16	1357835.03	Картометрический	1.00	-
12	345707.94	1357756.01	Картометрический	1.00	-
13	345702.33	1357647.74	Картометрический	1.00	-
14	345557.27	1357639.00	Аналитический	0.10	-
15	345556.35	1357634.40	Аналитический	0.10	-
16	345554.28	1357627.09	Аналитический	0.10	-
17	345551.48	1357619.39	Аналитический	0.10	-
18	345548.33	1357611.87	Аналитический	0.10	-
19	345543.99	1357605.02	Аналитический	0.10	-
20	345540.61	1357601.09	Аналитический	0.10	-
21	345532.66	1357594.25	Аналитический	0.10	-
22	345525.29	1357589.02	Аналитический	0.10	-
23	345514.80	1357583.70	Аналитический	0.10	-
24	345502.21	1357577.65	Аналитический	0.10	-
25	345496.25	1357574.90	Аналитический	0.10	-
26	345584.57	1357501.31	Аналитический	0.10	-
27	345550.10	1357463.51	Картометрический	1.00	-
28	345617.70	1357307.35	Картометрический	1.00	-
29	345665.18	1357020.43	Картометрический	1.00	-
30	345666.28	1356998.16	Картометрический	1.00	-
1	345704.20	1356996.96	Картометрический	1.00	-
31	345364.35	1358645.63	Картометрический	1.00	-
32	345381.86	1358728.22	Картометрический	1.00	-

1	2	3	4	5	6
33	345484.14	1358940.73	Картометрический	1.00	-
34	345697.43	1359253.60	Картометрический	1.00	-
35	345665.84	1359273.12	Картометрический	1.00	-
36	345636.69	1359319.69	Картометрический	1.00	-
37	345630.07	1359386.00	Картометрический	1.00	-
38	345587.03	1359419.39	Картометрический	1.00	-
39	345557.83	1359464.27	Картометрический	1.00	-
40	345505.19	1359478.57	Картометрический	1.00	-
41	345493.18	1359466.42	Картометрический	1.00	-
42	345465.42	1359445.11	Картометрический	1.00	-
43	345445.32	1359442.20	Картометрический	1.00	-
44	345410.07	1359410.44	Картометрический	1.00	-
45	345320.97	1359321.34	Картометрический	1.00	-
46	345284.17	1359295.00	Картометрический	1.00	-
47	345159.05	1359188.09	Картометрический	1.00	-
48	345055.24	1359086.60	Картометрический	1.00	-
49	345020.76	1359019.97	Картометрический	1.00	-
50	344995.64	1358989.51	Картометрический	1.00	-
51	344941.40	1358886.08	Картометрический	1.00	-
52	344918.55	1358823.33	Картометрический	1.00	-
53	344918.16	1358782.27	Картометрический	1.00	-
54	344889.50	1358745.47	Картометрический	1.00	-
55	344879.81	1358708.67	Картометрический	1.00	-
56	344884.85	1358673.42	Картометрический	1.00	-
57	344906.54	1358637.01	Картометрический	1.00	-
58	345008.75	1358551.84	Картометрический	1.00	-
59	345061.05	1358638.03	Картометрический	1.00	-
60	345127.87	1358728.09	Картометрический	1.00	-
61	345180.16	1358839.46	Картометрический	1.00	-
62	345235.36	1358910.15	Картометрический	1.00	-
63	345254.14	1358922.18	Картометрический	1.00	-
64	345324.91	1358864.62	Картометрический	1.00	-
65	345328.77	1358824.59	Картометрический	1.00	-
66	345279.79	1358650.53	Аналитический	0.10	-
67	345259.32	1358608.68	Картометрический	1.00	-
68	345318.94	1358623.99	Картометрический	1.00	-
31	345364.35	1358645.63	Картометрический	1.00	-
69	345235.79	1356472.97	Картометрический	1.00	-
70	345270.49	1356766.91	Картометрический	1.00	-
71	345251.50	1356769.27	Картометрический	1.00	-
72	345100.81	1356784.87	Картометрический	1.00	-
73	345081.89	1356765.12	Картометрический	1.00	-
74	344953.72	1356763.77	Картометрический	1.00	-
75	344980.97	1356512.71	Картометрический	1.00	-
76	345067.14	1356493.58	Картометрический	1.00	-
77	345149.87	1356490.92	Картометрический	1.00	-
69	345235.79	1356472.97	Картометрический	1.00	-

1	2	3	4	5	6
78	345288.73	1356920.94	Картометрический	1.00	-
79	345290.12	1356932.72	Аналитический	0.10	-
80	345301.79	1357031.32	Картометрический	1.00	-
81	345306.75	1357050.23	Аналитический	0.10	-
82	345167.40	1357076.62	Аналитический	0.10	-
83	345133.80	1357081.20	Аналитический	0.10	-
84	345116.77	1356950.15	Аналитический	0.10	-
85	345114.75	1356939.33	Картометрический	1.00	-
86	345266.79	1356922.92	Картометрический	1.00	-
78	345288.73	1356920.94	Картометрический	1.00	-
87	345149.07	1357140.57	Картометрический	1.00	-
88	345150.08	1357281.72	Аналитический	0.10	-
89	345136.67	1357276.92	Аналитический	0.10	-
90	345122.14	1357271.60	Аналитический	0.10	-
91	345109.64	1357267.73	Аналитический	0.10	-
92	345094.92	1357263.12	Аналитический	0.10	-
93	345076.43	1357257.97	Аналитический	0.10	-
94	345055.57	1357251.96	Аналитический	0.10	-
95	345039.87	1357246.93	Аналитический	0.10	-
96	345026.34	1357241.74	Аналитический	0.10	-
97	345013.66	1357235.80	Аналитический	0.10	-
98	344997.04	1357227.51	Аналитический	0.10	-
99	344972.82	1357212.96	Аналитический	0.10	-
100	344965.63	1357208.09	Аналитический	0.10	-
101	344946.95	1357194.45	Аналитический	0.10	-
102	344925.28	1357177.09	Аналитический	0.10	-
103	344908.65	1357162.40	Аналитический	0.10	-
104	344892.26	1357147.24	Аналитический	0.10	-
105	344869.65	1357124.81	Аналитический	0.10	-
106	344855.83	1357110.71	Аналитический	0.10	-
107	345001.67	1357124.79	Картометрический	1.00	-
87	345149.07	1357140.57	Картометрический	1.00	-
108	344712.04	1356651.19	Аналитический	0.10	-
109	344723.25	1356661.79	Аналитический	0.10	-
110	344728.17	1356676.60	Аналитический	0.10	-
111	344722.09	1356729.37	Аналитический	0.10	-
112	344715.96	1356773.99	Аналитический	0.10	-
113	344711.64	1356801.34	Картометрический	1.00	-
114	344641.36	1356789.31	Картометрический	1.00	-
115	344625.30	1356796.87	Картометрический	1.00	-
116	344600.91	1356893.12	Картометрический	1.00	-
117	344602.43	1356896.77	Картометрический	1.00	-
118	344556.83	1356985.51	Картометрический	1.00	-
119	344415.59	1356957.94	Картометрический	1.00	-
120	344546.43	1356781.77	Картометрический	1.00	-

1	2	3	4	5	6
121	344652.00	1356645.85	Картометрический	1.00	-
122	344691.38	1356676.74	Картометрический	1.00	-
108	344712.04	1356651.19	Аналитический	0.10	-
123	344413.17	1357586.54	Картометрический	1.00	-
124	344407.36	1357631.47	Картометрический	1.00	-
125	344345.38	1357703.52	Картометрический	1.00	-
126	344280.69	1357786.80	Картометрический	1.00	-
127	344145.75	1357663.46	Картометрический	1.00	-
128	344131.65	1357649.30	Картометрический	1.00	-
129	344152.02	1357584.22	Картометрический	1.00	-
130	344156.05	1357582.30	Картометрический	1.00	-
131	344157.82	1357574.57	Картометрический	1.00	-
132	344164.58	1357544.08	Аналитический	0.10	-
133	344170.19	1357509.19	Аналитический	0.10	-
134	344173.07	1357470.62	Аналитический	0.10	-
135	344200.92	1357365.32	Аналитический	0.10	-
136	344208.45	1357314.65	Аналитический	0.10	-
137	344259.38	1357366.51	Картометрический	1.00	-
138	344263.65	1357436.24	Картометрический	1.00	-
123	344413.17	1357586.54	Картометрический	1.00	-
139	344290.77	1357957.84	Картометрический	1.00	-
140	344298.08	1357998.53	Картометрический	1.00	-
141	344315.77	1358061.83	Картометрический	1.00	-
142	344337.17	1358098.12	Картометрический	1.00	-
143	344389.30	1358176.31	Картометрический	1.00	-
144	344420.47	1358226.76	Картометрический	1.00	-
145	344469.67	1358304.47	Картометрический	1.00	-
146	344491.48	1358342.49	Картометрический	1.00	-
147	344514.95	1358395.04	Картометрический	1.00	-
148	344576.30	1358500.21	Картометрический	1.00	-
149	344622.88	1358536.18	Картометрический	1.00	-
150	344701.52	1358620.19	Картометрический	1.00	-
151	344728.33	1358669.34	Картометрический	1.00	-
152	344742.63	1358715.81	Картометрический	1.00	-
153	344747.10	1358755.13	Картометрический	1.00	-
154	344734.59	1358791.77	Картометрический	1.00	-
155	344724.76	1358844.50	Картометрический	1.00	-
156	344770.34	1358901.70	Картометрический	1.00	-
157	344790.89	1358922.25	Картометрический	1.00	-
158	344798.93	1358941.91	Картометрический	1.00	-
159	344798.93	1358948.17	Картометрический	1.00	-
160	344710.46	1358973.19	Картометрический	1.00	-
161	344694.46	1358987.20	Картометрический	1.00	-
162	344652.53	1358950.67	Картометрический	1.00	-
163	344664.39	1358926.74	Картометрический	1.00	-
164	344648.93	1358911.16	Картометрический	1.00	-

1	2	3	4	5	6
165	344647.44	1358909.50	Картометрический	1.00	-
166	344612.31	1358870.12	Картометрический	1.00	-
167	344610.83	1358868.46	Картометрический	1.00	-
168	344417.43	1358661.37	Картометрический	1.00	-
169	344429.66	1358652.20	Картометрический	1.00	-
170	344077.94	1358261.00	Картометрический	1.00	-
171	344078.16	1357977.97	Картометрический	1.00	-
172	344079.87	1357958.75	Картометрический	1.00	-
173	344088.30	1357850.10	Картометрический	1.00	-
174	344101.52	1357773.51	Картометрический	1.00	-
175	344161.77	1357809.17	Картометрический	1.00	-
176	344182.30	1357858.47	Картометрический	1.00	-
177	344241.99	1357912.92	Картометрический	1.00	-
139	344290.77	1357957.84	Картометрический	1.00	-
178	344403.46	1355578.21	Аналитический	0.10	-
179	344347.40	1355653.80	Картометрический	1.00	-
180	344283.82	1355670.81	Картометрический	1.00	-
181	344275.98	1355657.45	Аналитический	0.10	-
182	344227.24	1355590.24	Аналитический	0.10	-
183	344142.15	1355457.92	Картометрический	1.00	-
184	343980.60	1355275.71	Картометрический	1.00	-
185	344013.16	1355297.16	Картометрический	1.00	-
186	344053.48	1355325.45	Аналитический	0.10	-
187	344338.15	1355525.15	Аналитический	0.10	-
178	344403.46	1355578.21	Аналитический	0.10	-
188	344132.54	1355828.90	Картометрический	1.00	-
189	344171.92	1356028.20	Картометрический	1.00	-
190	344071.12	1355991.36	Картометрический	1.00	-
191	343790.28	1355935.00	Картометрический	1.00	-
192	343678.33	1355810.07	Картометрический	1.00	-
193	343768.01	1355640.60	Картометрический	1.00	-
194	343865.82	1355628.98	Картометрический	1.00	-
195	343912.30	1355618.32	Картометрический	1.00	-
188	344132.54	1355828.90	Картометрический	1.00	-
196	343984.45	1355777.60	Аналитический	0.05	-
197	343946.11	1355859.55	Аналитический	0.05	-
198	343830.12	1355805.72	Аналитический	0.05	-
199	343868.01	1355723.37	Аналитический	0.05	-
196	343984.45	1355777.60	Аналитический	0.05	-
200	344652.41	1356594.27	Аналитический	0.10	-
201	344647.38	1356601.03	Аналитический	0.10	-
202	344651.21	1356607.33	Аналитический	0.10	-
203	344634.77	1356629.48	Аналитический	0.10	-
204	344530.25	1356765.92	Аналитический	0.10	-

1	2	3	4	5	6
205	344268.02	1357122.49	Аналитический	0.10	-
206	344257.61	1357136.08	Аналитический	0.10	-
207	344248.83	1357150.39	Аналитический	0.10	-
208	344220.46	1357201.21	Аналитический	0.10	-
209	344213.49	1357219.00	Аналитический	0.10	-
210	344201.11	1357253.88	Аналитический	0.10	-
211	344191.99	1357288.38	Аналитический	0.10	-
212	344187.47	1357309.26	Аналитический	0.10	-
213	344170.27	1357357.97	Аналитический	0.10	-
214	344151.46	1357468.58	Аналитический	0.10	-
215	344139.26	1357496.47	Аналитический	0.10	-
216	344126.02	1357530.76	Аналитический	0.10	-
217	344114.52	1357580.08	Аналитический	0.10	-
218	344081.23	1357577.39	Картометрический	1.00	-
219	344060.48	1357559.25	Картометрический	1.00	-
220	344047.64	1357520.58	Картометрический	1.00	-
221	344018.27	1357495.87	Картометрический	1.00	-
222	343906.17	1357344.36	Картометрический	1.00	-
223	343896.76	1357307.30	Картометрический	1.00	-
224	343758.91	1357248.80	Картометрический	1.00	-
225	343728.71	1357212.57	Картометрический	1.00	-
226	343699.57	1357192.76	Картометрический	1.00	-
227	343699.21	1357174.12	Картометрический	1.00	-
228	343670.03	1357152.62	Картометрический	1.00	-
229	343662.45	1357110.38	Картометрический	1.00	-
230	343763.17	1356975.08	Картометрический	1.00	-
231	343696.35	1356859.83	Картометрический	1.00	-
232	343619.20	1356752.29	Аналитический	0.10	-
233	343427.26	1356501.92	Аналитический	0.10	-
234	343426.39	1356499.28	Картометрический	1.00	-
235	343645.96	1356474.26	Картометрический	1.00	-
236	343758.52	1356558.08	Картометрический	1.00	-
237	343909.40	1356544.13	Картометрический	1.00	-
238	344175.71	1356465.11	Картометрический	1.00	-
239	344336.87	1356291.31	Картометрический	1.00	-
200	344652.41	1356594.27	Аналитический	0.10	-
240	344541.21	1356521.84	Картометрический	1.00	-
241	344414.42	1356628.96	Картометрический	1.00	-
242	344359.10	1356571.18	Картометрический	1.00	-
243	344477.37	1356462.98	Картометрический	1.00	-
240	344541.21	1356521.84	Картометрический	1.00	-
244	344381.79	1356860.01	Картометрический	1.00	-
245	344173.98	1357103.71	Картометрический	1.00	-
246	343922.09	1356888.68	Картометрический	1.00	-
247	344104.71	1356599.05	Картометрический	1.00	-
244	344381.79	1356860.01	Картометрический	1.00	-

3. Сведения о характерных точках части (частей) границы объекта					
Обозначение характерных точек части границы	Координаты, м		Метод определения координат характерной точки	Средняя квадратическая погрешность положения характерной точки (M _t), м	Описание обозначения точки на местности (при наличии)
	X	Y			
1	2	3	4	5	6
Часть №					
-	-	-	-	-	-

Рисунок 4
План граница объекта



Наличие условных знаков и обозначений:
 граница территориальной зоны
 чертоточная линия граница территориальной зоны
 *1

Масштаб 1:10000

Руководитель ООО «Иркутский-городской округ»
 Пашиня Ю.В. Шаманов Дата « 28 » февраля 2021г.
 Место для вклейки копии плана граница территориальной зоны объекта

ОПИСАНИЕ МЕСТОПОЛОЖЕНИЯ ГРАНИЦ

Зона сельскохозяйственного производства села Старая Калитва - СХ2/1

(наименование объекта, местоположение границ которого описано
(далее объект))

Раздел 1

Сведения об объекте		
№ п/п	Характеристики объекта	Описание характеристик
1	2	3
1	Местоположение объекта	Воронежская область, Россошанский муниципальный район, Старокалитвенское сельское поселение, село Старая Калитва
2	Площадь объекта \pm величина погрешности определения площади ($P \pm \text{Дельта } P$)	-
3	Иные характеристики объекта	-

Раздел 2

Сведения о местоположении границ объекта					
1. Система координат: МСК - 36, зона 1					
2. Сведения о характерных точках границ объекта					
Обозначение характерных точек границ	Координаты, м		Метод определения координат характерной точки	Средняя квадратическая погрешность положения характерной точки (Мт), м	Описание обозначения точки на местности (при наличии)
	X	Y			
1	2	3	4	5	6
1	345666.28	1356998.16	Картометрический	1.00	-
2	345665.18	1357020.43	Картометрический	1.00	-
3	345617.70	1357307.35	Картометрический	1.00	-
4	345550.10	1357463.51	Картометрический	1.00	-
5	345480.48	1357520.10	Картометрический	1.00	-
6	345160.73	1357124.19	Картометрический	1.00	-
7	345167.40	1357076.62	Аналитический	0.10	-
8	345306.75	1357050.23	Картометрический	1.00	-
9	345314.20	1357078.62	Картометрический	1.00	-
10	345463.39	1357055.69	Картометрический	1.00	-
11	345614.71	1356999.70	Картометрический	1.00	-
1	345666.28	1356998.16	Картометрический	1.00	-
12	344980.97	1356512.71	Картометрический	1.00	-
13	344953.72	1356763.77	Картометрический	1.00	-
14	345081.89	1356765.12	Картометрический	1.00	-
15	345100.81	1356784.87	Картометрический	1.00	-
16	345114.75	1356939.33	Картометрический	1.00	-
17	345116.77	1356950.15	Аналитический	0.10	-
18	345133.80	1357081.20	Аналитический	0.10	-
19	345110.23	1357093.81	Картометрический	1.00	-
20	344990.71	1357076.81	Картометрический	1.00	-
21	344988.40	1357083.86	Картометрический	1.00	-
22	344968.92	1357080.99	Картометрический	1.00	-
23	344938.04	1357078.03	Картометрический	1.00	-
24	344943.51	1357024.84	Картометрический	1.00	-
25	344912.00	1357020.41	Картометрический	1.00	-
26	344751.21	1357014.73	Картометрический	1.00	-
27	344749.06	1357027.09	Картометрический	1.00	-
28	344731.49	1357023.71	Картометрический	1.00	-
29	344712.48	1357020.53	Картометрический	1.00	-
30	344702.17	1357019.45	Картометрический	1.00	-
31	344700.22	1357017.12	Аналитический	0.10	-
32	344705.41	1356977.82	Аналитический	0.10	-
33	344711.90	1356928.98	Аналитический	0.10	-

1	2	3	4	5	6
34	344719.76	1356869.82	Аналитический	0.10	-
35	344727.08	1356815.32	Аналитический	0.10	-
36	344732.29	1356775.13	Аналитический	0.10	-
37	344738.16	1356729.83	Аналитический	0.10	-
38	344746.33	1356674.39	Аналитический	0.10	-
39	344750.70	1356653.59	Аналитический	0.10	-
40	344755.42	1356598.69	Аналитический	0.10	-
41	344761.32	1356550.38	Аналитический	0.10	-
42	344762.96	1356536.07	Аналитический	0.10	-
43	344780.04	1356537.37	Картометрический	1.00	-
44	344818.75	1356540.19	Картометрический	1.00	-
45	344865.64	1356528.13	Картометрический	1.00	-
46	344913.86	1356527.57	Картометрический	1.00	-
12	344980.97	1356512.71	Картометрический	1.00	-
47	344711.64	1356801.34	Картометрический	1.00	-
48	344701.88	1356875.94	Картометрический	1.00	-
49	344697.15	1356901.79	Картометрический	1.00	-
50	344691.26	1356901.24	Картометрический	1.00	-
51	344602.43	1356896.77	Картометрический	1.00	-
52	344600.91	1356893.12	Картометрический	1.00	-
53	344625.30	1356796.87	Картометрический	1.00	-
54	344641.36	1356789.31	Картометрический	1.00	-
47	344711.64	1356801.34	Картометрический	1.00	-
55	344381.79	1356860.01	Аналитический	0.10	-
56	344173.98	1357103.71	Картометрический	1.00	-
57	343922.09	1356888.68	Картометрический	1.00	-
58	344104.71	1356599.05	Картометрический	1.00	-
55	344381.79	1356860.01	Аналитический	0.10	-
3. Сведения о характерных точках части (частей) границы объекта					
Обозначение характерных точек части границы	Координаты, м		Метод определения координат характерной точки	Средняя квадратическая погрешность положения характерной точки (Мт), м	Описание обозначения точки на местности (при наличии)
	X	Y			
1	2	3	4	5	6
Часть №					
-	-	-	-	-	-

ОПИСАНИЕ МЕСТОПОЛОЖЕНИЯ ГРАНИЦ

Зона рекреационного назначения - объектов отдыха села Старая Калитва - Р1/1

(наименование объекта, местоположение границ которого описано
(далее объект))

Раздел 1

Сведения об объекте		
№ п/п	Характеристики объекта	Описание характеристик
1	2	3
1	Местоположение объекта	Воронежская область, Россошанский муниципальный район, Старокалитвенское сельское поселение, село Старая Калитва
2	Площадь объекта \pm величина погрешности определения площади ($P \pm \Delta P$)	-
3	Иные характеристики объекта	-

Раздел 2

Сведения о местоположении границ объекта					
1. Система координат: МСК - 36, зона 1					
2. Сведения о характерных точках границ объекта					
Обозначение характерных точек границ	Координаты, м		Метод определения координат характерной точки	Средняя квадратическая погрешность положения характерной точки (Мт), м	Описание обозначения точки на местности (при наличии)
	X	Y			
1	2	3	4	5	6
1	345702.33	1357647.74	Картометрический	1.00	-
2	345707.94	1357756.01	Картометрический	1.00	-
3	345640.14	1357735.86	Картометрический	1.00	-
4	345579.81	1357719.61	Картометрический	1.00	-
5	345565.92	1357716.43	Аналитический	0.10	-
6	345564.79	1357708.42	Аналитический	0.10	-
7	345561.40	1357689.73	Аналитический	0.10	-
8	345560.79	1357681.65	Аналитический	0.10	-
9	345559.78	1357666.58	Аналитический	0.10	-
10	345558.99	1357655.25	Аналитический	0.10	-
11	345557.97	1357643.45	Аналитический	0.10	-
12	345557.27	1357639.00	Аналитический	0.10	-
1	345702.33	1357647.74	Картометрический	1.00	-
3. Сведения о характерных точках части (частей) границы объекта					
Обозначение характерных точек части границы	Координаты, м		Метод определения координат характерной точки	Средняя квадратическая погрешность положения характерной точки (Мт), м	Описание обозначения точки на местности (при наличии)
	X	Y			
1	2	3	4	5	6
Часть №					
-	-	-	-	-	-



Раздел 4

План границ объекта




Масштаб 1:1000

Используемые условные знаки и обозначения:

-  границы территориальной зоны
 1 характерная точка границ территориальной зоны

Руководитель БУВО «Нормативно-проектный центр»

Подпись  Ю.В.Шалыгина Дата « 28 » февраля 2023 г.

Место для оттиска печати (при наличии) лица, составившего описание местоположения границ объекта

ОПИСАНИЕ МЕСТОПОЛОЖЕНИЯ ГРАНИЦ

Зона природных территорий и защитного озеленения села Старая Калитва - Р2/1

(наименование объекта, местоположение границ которого описано
(далее объект))

Раздел 1

Сведения об объекте		
№ п/п	Характеристики объекта	Описание характеристик
1	2	3
1	Местоположение объекта	Воронежская область, Россошанский муниципальный район, Старокалитвенское сельское поселение, село Старая Калитва
2	Площадь объекта \pm величина погрешности определения площади ($P \pm \text{Дельта } P$)	-
3	Иные характеристики объекта	-

Раздел 2

Сведения о местоположении границ объекта					
1. Система координат: МСК - 36, зона 1					
2. Сведения о характерных точках границ объекта					
Обозначение характерных точек границ	Координаты, м		Метод определения координат характерной точки	Средняя квадратическая погрешность положения характерной точки (М), м	Описание обозначения точки на местности (при наличии)
	X	Y			
1	2	3	4	5	6
1	345167.40	1357076.62	Аналитический	0.10	-
2	345160.73	1357124.19	Картометрический	1.00	-
3	345480.48	1357520.10	Картометрический	1.00	-
4	345550.10	1357463.51	Картометрический	1.00	-
5	345584.57	1357501.31	Картометрический	1.00	-
6	345496.25	1357574.90	Аналитический	0.10	-
7	345480.49	1357568.28	Аналитический	0.10	-
8	345465.34	1357562.38	Аналитический	0.10	-
9	345451.65	1357556.20	Аналитический	0.10	-
10	345431.67	1357543.97	Аналитический	0.10	-
11	345417.85	1357533.65	Аналитический	0.10	-
12	345407.44	1357525.04	Аналитический	0.10	-
13	345397.56	1357516.62	Аналитический	0.10	-
14	345384.23	1357504.32	Аналитический	0.10	-
15	345373.15	1357493.08	Аналитический	0.10	-
16	345358.99	1357478.59	Аналитический	0.10	-
17	345352.87	1357473.28	Аналитический	0.10	-
18	345346.23	1357466.95	Аналитический	0.10	-
19	345332.24	1357453.87	Аналитический	0.10	-
20	345319.32	1357441.75	Аналитический	0.10	-
21	345306.16	1357429.58	Аналитический	0.10	-
22	345295.19	1357418.76	Аналитический	0.10	-
23	345279.93	1357403.33	Аналитический	0.10	-
24	345265.79	1357389.28	Аналитический	0.10	-
25	345254.43	1357377.26	Аналитический	0.10	-
26	345243.60	1357365.33	Аналитический	0.10	-
27	345235.23	1357356.13	Аналитический	0.10	-
28	345227.52	1357347.49	Аналитический	0.10	-
29	345218.80	1357336.46	Аналитический	0.10	-
30	345212.45	1357325.68	Аналитический	0.10	-
31	345209.66	1357321.08	Аналитический	0.10	-
32	345205.89	1357316.66	Аналитический	0.10	-
33	345200.43	1357309.91	Аналитический	0.10	-
34	345195.81	1357304.20	Аналитический	0.10	-

1	2	3	4	5	6
35	345189.31	1357299.27	Аналитический	0.10	-
36	345182.24	1357295.01	Аналитический	0.10	-
37	345166.40	1357287.87	Аналитический	0.10	-
38	345150.08	1357281.72	Аналитический	0.10	-
39	345149.07	1357140.57	Картометрический	1.00	-
40	345001.67	1357124.79	Картометрический	1.00	-
41	344855.83	1357110.71	Аналитический	0.10	-
42	344846.17	1357101.60	Аналитический	0.10	-
43	344838.70	1357095.15	Аналитический	0.10	-
44	344828.38	1357086.55	Аналитический	0.10	-
45	344820.85	1357080.83	Аналитический	0.10	-
46	344810.41	1357074.13	Аналитический	0.10	-
47	344805.47	1357071.28	Аналитический	0.10	-
48	344797.84	1357067.24	Аналитический	0.10	-
49	344790.34	1357063.61	Аналитический	0.10	-
50	344780.04	1357059.26	Аналитический	0.10	-
51	344772.11	1357056.62	Аналитический	0.10	-
52	344764.70	1357054.90	Аналитический	0.10	-
53	344749.54	1357053.61	Аналитический	0.10	-
54	344736.71	1357052.44	Аналитический	0.10	-
55	344718.40	1357049.66	Аналитический	0.10	-
56	344708.24	1357043.65	Аналитический	0.10	-
57	344697.37	1357033.43	Аналитический	0.10	-
58	344700.22	1357017.12	Аналитический	0.10	-
59	344702.17	1357019.45	Картометрический	1.00	-
60	344712.48	1357020.53	Картометрический	1.00	-
61	344731.49	1357023.71	Картометрический	1.00	-
62	344749.06	1357027.09	Картометрический	1.00	-
63	344751.21	1357014.73	Картометрический	1.00	-
64	344912.00	1357020.41	Картометрический	1.00	-
65	344943.51	1357024.84	Картометрический	1.00	-
66	344938.04	1357078.03	Картометрический	1.00	-
67	344968.92	1357080.99	Картометрический	1.00	-
68	344988.40	1357083.86	Картометрический	1.00	-
69	344990.71	1357076.81	Картометрический	1.00	-
70	345110.23	1357093.81	Картометрический	1.00	-
71	345133.80	1357081.20	Аналитический	0.10	-
1	345167.40	1357076.62	Аналитический	0.10	-

3. Сведения о характерных точках части (частей) границы объекта					
Обозначение характерных точек части границы	Координаты, м		Метод определения координат характерной точки	Средняя квадратическая погрешность положения характерной точки (M _t), м	Описание обозначения точки на местности (при наличии)
	X	Y			
1	2	3	4	5	6
Часть №					
-	-	-	-	-	-

ОПИСАНИЕ МЕСТОПОЛОЖЕНИЯ ГРАНИЦ

Зона ритуальных объектов села Старая Калитва - СН1/1

(наименование объекта, местоположение границ которого описано
(далее объект))

Раздел 1

Сведения об объекте		
№ п/п	Характеристики объекта	Описание характеристик
1	2	3
1	Местоположение объекта	Воронежская область, Россошанский муниципальный район, Старокалитвенское сельское поселение, село Старая Калитва
2	Площадь объекта \pm величина погрешности определения площади ($P \pm \text{Дельта } P$)	-
3	Иные характеристики объекта	-

Раздел 2

Сведения о местоположении границ объекта					
1. Система координат: МСК - 36, зона 1					
2. Сведения о характерных точках границ объекта					
Обозначение характерных точек границ	Координаты, м		Метод определения координат характерной точки	Средняя квадратическая погрешность положения характерной точки (Мп), м	Описание обозначения точки на местности (при наличии)
	X	Y			
1	2	3	4	5	6
1	345270.49	1356766.91	Картометрический	1.00	-
2	345288.73	1356920.94	Картометрический	1.00	-
3	345266.79	1356922.92	Картометрический	1.00	-
4	345114.75	1356939.33	Картометрический	1.00	-
5	345100.81	1356784.87	Картометрический	1.00	-
6	345251.50	1356769.27	Картометрический	1.00	-
1	345270.49	1356766.91	Картометрический	1.00	-
7	344541.21	1356521.84	Картометрический	1.00	-
8	344414.42	1356628.96	Картометрический	1.00	-
9	344359.10	1356571.18	Картометрический	1.00	-
10	344477.37	1356462.98	Картометрический	1.00	-
7	344541.21	1356521.84	Картометрический	1.00	-
3. Сведения о характерных точках части (частей) границы объекта					
Обозначение характерных точек части границы	Координаты, м		Метод определения координат характерной точки	Средняя квадратическая погрешность положения характерной точки (Мп), м	Описание обозначения точки на местности (при наличии)
	X	Y			
1	2	3	4	5	6
Часть №					
-	-	-	-	-	-

План границ объекта



Масштаб 1:5000

Используемые условные знаки и обозначения:



границы территориальной зоны



характерная точка границ территориальной зоны

Руководитель БУВО «Нормативно-проектный центр»

Подпись Ю.В.Шальгина Ю.В.Шальгина Дата « 28 » февраля 2023 г.

Место для оттиска печати (при наличии) лица, составившего описание местоположения границ объекта

Приложение № 2
к правилам землепользования и застройки
Старокалитвенского сельского поселения
Россошанского муниципального района
Воронежской области

СВЕДЕНИЯ О ГРАНИЦАХ ТЕРРИТОРИАЛЬНЫХ ЗОН,
СОДЕРЖАЩИЕ ГРАФИЧЕСКОЕ ОПИСАНИЕ МЕСТОПОЛОЖЕНИЯ
ГРАНИЦ ТЕРРИТОРИАЛЬНЫХ ЗОН, ПЕРЕЧЕНЬ КООРДИНАТ
ХАРАКТЕРНЫХ ТОЧЕК ГРАНИЦ ТЕРРИТОРИАЛЬНЫХ ЗОН
СЕЛА КУЛАКОВКА

ОПИСАНИЕ МЕСТОПОЛОЖЕНИЯ ГРАНИЦ

Зона застройки индивидуальными жилыми домами села Кулаковка - Ж1/2

(наименование объекта, местоположение границ которого описано
(далее объект))

Раздел 1

Сведения об объекте		
№ п/п	Характеристики объекта	Описание характеристик
1	2	3
1	Местоположение объекта	Воронежская область, Россошанский муниципальный район, Старокалитвенское сельское поселение, село Кулаковка
2	Площадь объекта \pm величина погрешности определения площади ($P \pm \text{Дельта } P$)	-
3	Иные характеристики объекта	-

Раздел 2

Сведения о местоположении границ объекта					
1. Система координат: МСК - 36, зона 1					
2. Сведения о характерных точках границ объекта					
Обозначение характерных точек границ	Координаты, м		Метод определения координат характерной точки	Средняя квадратическая погрешность положения характерной точки (М), м	Описание обозначения точки на местности (при наличии)
	X	Y			
1	2	3	4	5	6
1	355040.30	1362024.44	Картометрический	1.00	-
2	355079.25	1362284.27	Картометрический	1.00	-
3	354906.36	1362315.17	Картометрический	1.00	-
4	354881.71	1362321.55	Картометрический	1.00	-
5	354755.56	1362337.24	Картометрический	1.00	-
6	354459.72	1362396.42	Картометрический	1.00	-
7	354049.89	1362530.83	Картометрический	1.00	-
8	353826.01	1362595.69	Картометрический	1.00	-
9	353765.13	1362594.33	Картометрический	1.00	-
10	353683.97	1362573.88	Картометрический	1.00	-
11	353571.54	1362505.03	Аналитический	0.10	-
12	353614.43	1362469.26	Аналитический	0.10	-
13	353640.91	1362465.91	Аналитический	0.10	-
14	353716.27	1362478.59	Аналитический	0.10	-
15	353731.94	1362474.86	Аналитический	0.10	-
16	353753.12	1362429.00	Аналитический	0.10	-
17	353678.39	1362409.18	Аналитический	0.10	-
18	353658.06	1362407.84	Аналитический	0.10	-
19	353607.70	1362424.25	Аналитический	0.10	-
20	353484.22	1362455.96	Аналитический	0.10	-
21	353469.30	1362434.32	Аналитический	0.10	-
22	353414.83	1362419.40	Аналитический	0.10	-
23	353232.58	1362390.91	Аналитический	0.10	-
24	353203.74	1362390.34	Аналитический	0.10	-
25	353123.30	1362370.39	Аналитический	0.10	-
26	353060.94	1362352.28	Аналитический	0.10	-
27	353045.31	1362352.27	Аналитический	0.10	-
28	352874.65	1362293.66	Аналитический	0.10	-
29	352887.83	1362253.99	Аналитический	0.10	-
30	352888.55	1362230.42	Картометрический	1.00	-
31	353002.78	1362274.16	Картометрический	1.00	-
32	353049.44	1362237.74	Картометрический	1.00	-
33	353060.44	1362195.18	Картометрический	1.00	-
34	353102.58	1362098.20	Картометрический	1.00	-

1	2	3	4	5	6
35	353267.65	1362098.98	Картометрический	1.00	-
36	353291.67	1362101.23	Картометрический	1.00	-
37	353315.03	1362105.09	Картометрический	1.00	-
38	353337.70	1362108.91	Аналитический	0.10	-
39	353356.32	1362112.05	Аналитический	0.10	-
40	353383.82	1362114.59	Аналитический	0.10	-
41	353430.87	1362119.85	Аналитический	0.10	-
42	353461.68	1362124.77	Аналитический	0.10	-
43	353474.60	1362127.86	Аналитический	0.10	-
44	353490.85	1362131.87	Аналитический	0.10	-
45	353509.07	1362137.03	Аналитический	0.10	-
46	353522.22	1362141.82	Аналитический	0.10	-
47	353564.64	1362159.72	Аналитический	0.10	-
48	353600.85	1362175.47	Аналитический	0.10	-
49	353619.59	1362185.39	Аналитический	0.10	-
50	353632.07	1362191.66	Аналитический	0.10	-
51	353655.18	1362201.95	Аналитический	0.10	-
52	353675.09	1362209.12	Аналитический	0.10	-
53	353705.81	1362225.43	Аналитический	0.10	-
54	353723.27	1362238.27	Аналитический	0.10	-
55	353740.69	1362251.74	Аналитический	0.10	-
56	353768.35	1362270.21	Аналитический	0.10	-
57	353797.25	1362287.28	Аналитический	0.10	-
58	353815.86	1362297.64	Аналитический	0.10	-
59	353824.35	1362302.44	Аналитический	0.10	-
60	353823.93	1362311.32	Аналитический	0.10	-
61	353828.48	1362312.18	Аналитический	0.10	-
62	353832.54	1362312.15	Аналитический	0.10	-
63	353836.50	1362310.85	Аналитический	0.10	-
64	353847.53	1362317.84	Аналитический	0.10	-
65	353853.54	1362309.10	Аналитический	0.10	-
66	353843.27	1362302.29	Аналитический	0.10	-
67	353844.87	1362287.47	Аналитический	0.10	-
68	353836.36	1362282.57	Аналитический	0.10	-
69	353868.26	1362233.39	Картометрический	1.00	-
70	353997.34	1362258.22	Картометрический	1.00	-
71	354053.83	1362291.11	Картометрический	1.00	-
72	354124.90	1362291.55	Картометрический	1.00	-
73	354138.20	1362279.45	Картометрический	1.00	-
74	354256.38	1362284.23	Картометрический	1.00	-
75	354379.90	1362270.24	Картометрический	1.00	-
76	354413.54	1362216.53	Картометрический	1.00	-
77	354393.19	1362215.53	Картометрический	1.00	-
78	354387.87	1362138.10	Картометрический	1.00	-
79	354451.53	1362047.36	Картометрический	1.00	-
80	354563.01	1362040.20	Картометрический	1.00	-
81	354617.23	1362041.76	Картометрический	1.00	-
82	354734.20	1361998.79	Картометрический	1.00	-

1	2	3	4	5	6
83	354849.42	1361954.20	Картометрический	1.00	-
84	354859.91	1361993.16	Аналитический	0.10	-
85	354871.42	1362039.57	Аналитический	0.10	-
86	354878.84	1362062.42	Аналитический	0.10	-
87	354909.70	1362052.58	Аналитический	0.10	-
88	354951.91	1362041.39	Аналитический	0.10	-
89	354996.10	1362032.91	Картометрический	1.00	-
1	355040.30	1362024.44	Картометрический	1.00	-
90	354652.35	1362145.31	Картометрический	1.00	-
91	354652.37	1362145.54	Картометрический	1.00	-
92	354652.35	1362145.77	Картометрический	1.00	-
93	354652.29	1362145.99	Картометрический	1.00	-
94	354652.19	1362146.20	Картометрический	1.00	-
95	354652.06	1362146.39	Картометрический	1.00	-
96	354651.90	1362146.55	Картометрический	1.00	-
97	354651.71	1362146.68	Картометрический	1.00	-
98	354651.50	1362146.78	Картометрический	1.00	-
99	354651.28	1362146.84	Картометрический	1.00	-
100	354651.05	1362146.86	Картометрический	1.00	-
101	354650.82	1362146.84	Картометрический	1.00	-
102	354650.60	1362146.78	Картометрический	1.00	-
103	354650.39	1362146.68	Картометрический	1.00	-
104	354650.20	1362146.55	Картометрический	1.00	-
105	354650.04	1362146.39	Картометрический	1.00	-
106	354649.91	1362146.20	Картометрический	1.00	-
107	354649.81	1362145.99	Картометрический	1.00	-
108	354649.75	1362145.77	Картометрический	1.00	-
109	354649.73	1362145.54	Картометрический	1.00	-
110	354649.75	1362145.31	Картометрический	1.00	-
111	354649.81	1362145.09	Картометрический	1.00	-
112	354649.91	1362144.88	Картометрический	1.00	-
113	354650.04	1362144.69	Картометрический	1.00	-
114	354650.20	1362144.53	Картометрический	1.00	-
115	354650.39	1362144.40	Картометрический	1.00	-
116	354650.60	1362144.30	Картометрический	1.00	-
117	354650.82	1362144.24	Картометрический	1.00	-
118	354651.05	1362144.22	Картометрический	1.00	-
119	354651.28	1362144.24	Картометрический	1.00	-
120	354651.50	1362144.30	Картометрический	1.00	-
121	354651.71	1362144.40	Картометрический	1.00	-
122	354651.90	1362144.53	Картометрический	1.00	-
123	354652.06	1362144.69	Картометрический	1.00	-
124	354652.19	1362144.88	Картометрический	1.00	-
125	354652.29	1362145.09	Картометрический	1.00	-
90	354652.35	1362145.31	Картометрический	1.00	-
126	354661.63	1362262.95	Картометрический	1.00	-

1	2	3	4	5	6
127	354661.63	1362270.05	Картометрический	1.00	-
128	354654.53	1362270.05	Картометрический	1.00	-
129	354654.53	1362262.95	Картометрический	1.00	-
126	354661.63	1362262.95	Картометрический	1.00	-
130	354425.81	1362100.25	Аналитический	0.10	-
131	354425.81	1362101.25	Аналитический	0.10	-
132	354424.81	1362101.25	Аналитический	0.10	-
133	354424.81	1362100.25	Аналитический	0.10	-
130	354425.81	1362100.25	Аналитический	0.10	-
134	354438.07	1362140.58	Аналитический	0.10	-
135	354438.07	1362141.58	Аналитический	0.10	-
136	354437.07	1362141.58	Аналитический	0.10	-
137	354437.07	1362140.58	Аналитический	0.10	-
134	354438.07	1362140.58	Аналитический	0.10	-
138	354452.51	1362187.37	Аналитический	0.10	-
139	354453.51	1362191.30	Аналитический	0.10	-
140	354452.55	1362191.55	Аналитический	0.10	-
141	354451.55	1362187.62	Аналитический	0.10	-
138	354452.51	1362187.37	Аналитический	0.10	-
142	354102.00	1362093.48	Картометрический	1.00	-
143	354085.99	1362121.06	Картометрический	1.00	-
144	354076.81	1362155.47	Картометрический	1.00	-
145	353953.80	1362132.19	Картометрический	1.00	-
146	353918.97	1362117.20	Картометрический	1.00	-
147	353974.13	1362061.13	Картометрический	1.00	-
142	354102.00	1362093.48	Картометрический	1.00	-
148	353767.84	1362105.95	Картометрический	1.00	-
149	353761.51	1362156.01	Картометрический	1.00	-
150	353802.96	1362163.94	Картометрический	1.00	-
151	353797.06	1362188.35	Картометрический	1.00	-
152	353779.40	1362257.23	Картометрический	1.00	-
153	353778.65	1362261.21	Картометрический	1.00	-
154	353770.68	1362257.43	Аналитический	0.10	-
155	353745.46	1362243.76	Аналитический	0.10	-
156	353727.26	1362231.01	Аналитический	0.10	-
157	353708.72	1362217.78	Аналитический	0.10	-
158	353678.07	1362201.56	Аналитический	0.10	-
159	353657.24	1362194.48	Аналитический	0.10	-
160	353636.33	1362186.07	Аналитический	0.10	-
161	353620.37	1362178.31	Аналитический	0.10	-
162	353602.82	1362168.99	Аналитический	0.10	-
163	353567.60	1362153.33	Аналитический	0.10	-
164	353558.07	1362147.66	Аналитический	0.10	-

1	2	3	4	5	6
165	353582.48	1362079.08	Картометрический	1.00	-
148	353767.84	1362105.95	Картометрический	1.00	-
166	353496.49	1361988.09	Картометрический	1.00	-
167	353492.87	1362055.46	Картометрический	1.00	-
168	353491.77	1362122.20	Аналитический	0.10	-
169	353462.73	1362115.46	Аналитический	0.10	-
170	353431.94	1362110.22	Аналитический	0.10	-
171	353384.96	1362102.88	Аналитический	0.10	-
172	353357.22	1362099.06	Аналитический	0.10	-
173	353338.03	1362095.35	Аналитический	0.10	-
174	353349.28	1362086.39	Картометрический	1.00	-
175	353367.31	1361976.50	Картометрический	1.00	-
166	353496.49	1361988.09	Картометрический	1.00	-
176	353472.47	1362017.77	Аналитический	0.10	-
177	353472.47	1362018.77	Аналитический	0.10	-
178	353471.47	1362018.77	Аналитический	0.10	-
179	353471.47	1362017.77	Аналитический	0.10	-
176	353472.47	1362017.77	Аналитический	0.10	-
3. Сведения о характерных точках части (частей) границы объекта					
Обозначение характерных точек части границы	Координаты, м		Метод определения координат характерной точки	Средняя квадратическая погрешность положения характерной точки (M _t), м	Описание обозначения точки на местности (при наличии)
	X	Y			
1	2	3	4	5	6
Часть №					
-	-	-	-	-	-



Масштаб 1:5000

Исполнены условия знака и обозначения:

- границы территориальной зоны
- характеристика точки границы территориальной зоны

Руководитель БУ «Южно-Иркутский аграрный институт»
 Подпись: Ю.В. Шалякина Дата: « 28 » Февраля 2023г.
 Место: для аттестации точек на местности, составленного плана границ земельного участка

ОПИСАНИЕ МЕСТОПОЛОЖЕНИЯ ГРАНИЦ

Общественно-деловая зона села Кулаковка - ОД/2

(наименование объекта, местоположение границ которого описано
(далее объект))

Раздел 1

Сведения об объекте		
№ п/п	Характеристики объекта	Описание характеристик
1	2	3
1	Местоположение объекта	Воронежская область, Россошанский муниципальный район, Старокалитвенское сельское поселение, село Кулаковка
2	Площадь объекта \pm величина погрешности определения площади ($P \pm \Delta P$)	-
3	Иные характеристики объекта	-

Раздел 2

Сведения о местоположении границ объекта					
1. Система координат: МСК - 36, зона 1					
2. Сведения о характерных точках границ объекта					
Обозначение характерных точек границ	Координаты, м		Метод определения координат характерной точки	Средняя квадратическая погрешность положения характерной точки (Мт), м	Описание обозначения точки на местности (при наличии)
	X	Y			
1	2	3	4	5	6
1	353880.68	1362177.24	Картометрический	1.00	-
2	353868.26	1362233.39	Картометрический	1.00	-
3	353836.36	1362282.57	Аналитический	0.10	-
4	353826.13	1362284.07	Аналитический	0.10	-
5	353821.44	1362283.78	Аналитический	0.10	-
6	353803.09	1362273.04	Аналитический	0.10	-
7	353778.65	1362261.21	Картометрический	1.00	-
8	353779.40	1362257.23	Картометрический	1.00	-
9	353797.06	1362188.35	Картометрический	1.00	-
10	353802.96	1362163.94	Картометрический	1.00	-
1	353880.68	1362177.24	Картометрический	1.00	-
3. Сведения о характерных точках части (частей) границы объекта					
Обозначение характерных точек части границы	Координаты, м		Метод определения координат характерной точки	Средняя квадратическая погрешность положения характерной точки (Мт), м	Описание обозначения точки на местности (при наличии)
	X	Y			
1	2	3	4	5	6
Часть №					
-	-	-	-	-	-

Раздел 4

План границ объекта



Масштаб 1:1000

Используемые условные знаки и обозначения:



границы территориальной зоны



• 1 характерная точка границ территориальной зоны

Руководитель БУВО «Нормативно-проектный центр»

Подпись Ю.В. Шалыгина Ю.В. Шалыгина Дата « 28 » февраля 2023 г.

Место для оттиска печати (при наличии) лица, составившего описание местоположения границ объекта

ОПИСАНИЕ МЕСТОПОЛОЖЕНИЯ ГРАНИЦ

Зона улиц, дорог, инженерной и транспортной инфраструктуры
села Кулаковка - ИТ1/2

(наименование объекта, местоположение границ которого описано
(далее объект))

Раздел 1

Сведения об объекте		
№ п/п	Характеристики объекта	Описание характеристик
1	2	3
1	Местоположение объекта	Воронежская область, Россошанский муниципальный район, Старокалитвенское сельское поселение, село Кулаковка
2	Площадь объекта \pm величина погрешности определения площади ($P \pm \text{Дельта } P$)	-
3	Иные характеристики объекта	-

Раздел 2


Сведения о местоположении границ объекта					
1. Система координат: МСК - 36, зона 1					
2. Сведения о характерных точках границ объекта					
Обозначение характерных точек границ	Координаты, м		Метод определения координат характерной точки	Средняя квадратическая погрешность положения характерной точки (М), м	Описание обозначения точки на местности (при наличии)
	X	Y			
1	2	3	4	5	6
1	353844.87	1362287.47	Аналитический	0.10	-
2	353843.27	1362302.29	Аналитический	0.10	-
3	353853.54	1362309.10	Аналитический	0.10	-
4	353847.53	1362317.84	Аналитический	0.10	-
5	353836.50	1362310.85	Аналитический	0.10	-
6	353832.54	1362312.15	Аналитический	0.10	-
7	353828.48	1362312.18	Аналитический	0.10	-
8	353823.93	1362311.32	Аналитический	0.10	-
9	353824.35	1362302.44	Аналитический	0.10	-
10	353815.86	1362297.64	Аналитический	0.10	-
11	353797.25	1362287.28	Аналитический	0.10	-
12	353768.35	1362270.21	Аналитический	0.10	-
13	353740.69	1362251.74	Аналитический	0.10	-
14	353723.27	1362238.27	Аналитический	0.10	-
15	353705.81	1362225.43	Аналитический	0.10	-
16	353675.09	1362209.12	Аналитический	0.10	-
17	353655.18	1362201.95	Аналитический	0.10	-
18	353632.07	1362191.66	Аналитический	0.10	-
19	353619.59	1362185.39	Аналитический	0.10	-
20	353600.85	1362175.47	Аналитический	0.10	-
21	353564.64	1362159.72	Аналитический	0.10	-
22	353522.22	1362141.82	Аналитический	0.10	-
23	353509.07	1362137.03	Аналитический	0.10	-
24	353490.85	1362131.87	Аналитический	0.10	-
25	353474.60	1362127.86	Аналитический	0.10	-
26	353461.68	1362124.77	Аналитический	0.10	-
27	353430.87	1362119.85	Аналитический	0.10	-
28	353383.82	1362114.59	Аналитический	0.10	-
29	353356.32	1362112.05	Аналитический	0.10	-
30	353337.70	1362108.91	Аналитический	0.10	-
31	353337.73	1362100.44	Аналитический	0.10	-
32	353338.03	1362095.35	Аналитический	0.10	-
33	353357.22	1362099.06	Аналитический	0.10	-
34	353384.96	1362102.88	Аналитический	0.10	-

1	2	3	4	5	6
35	353431.94	1362110.22	Аналитический	0.10	-
36	353462.73	1362115.46	Аналитический	0.10	-
37	353491.77	1362122.20	Аналитический	0.10	-
38	353511.82	1362126.54	Аналитический	0.10	-
39	353525.03	1362130.48	Аналитический	0.10	-
40	353558.07	1362147.66	Аналитический	0.10	-
41	353567.60	1362153.33	Аналитический	0.10	-
42	353602.82	1362168.99	Аналитический	0.10	-
43	353620.37	1362178.31	Аналитический	0.10	-
44	353636.33	1362186.07	Аналитический	0.10	-
45	353657.24	1362194.48	Аналитический	0.10	-
46	353678.07	1362201.56	Аналитический	0.10	-
47	353708.72	1362217.78	Аналитический	0.10	-
48	353727.26	1362231.01	Аналитический	0.10	-
49	353745.46	1362243.76	Аналитический	0.10	-
50	353770.68	1362257.43	Аналитический	0.10	-
51	353778.65	1362261.21	Аналитический	0.10	-
52	353803.09	1362273.04	Аналитический	0.10	-
53	353821.44	1362283.78	Аналитический	0.10	-
54	353826.13	1362284.07	Аналитический	0.10	-
55	353836.36	1362282.57	Аналитический	0.10	-
1	353844.87	1362287.47	Аналитический	0.10	-

3. Сведения о характерных точках части (частей) границы объекта



Обозначение характерных точек части границы	Координаты, м		Метод определения координат характерной точки	Средняя квадратическая погрешность положения характерной точки (M _t), м	Описание обозначения точки на местности (при наличии)
	X	Y			
1	2	3	4	5	6
Часть №					
-	-	-	-	-	-

План границ объекта



Масштаб 1:2000

Используемые условные знаки и обозначения:

	границы территориальной зоны
	характерная точка границ территориальной зоны

Руководитель БУ ВО «Нормативно-проектный центр»
 Подпись  Ю.В. Шалыгина Дата « 28 » февраля 2023г.
 Место для оттопа (если необходимо) листа, составившего описание местоположения границ объекта

ОПИСАНИЕ МЕСТОПОЛОЖЕНИЯ ГРАНИЦ

Зона сельскохозяйственного использования в границах населенного пункта
села Кулаковка - СХ1/2

(наименование объекта, местоположение границ которого описано
(далее объект))

Раздел 1

Сведения об объекте		
№ п/п	Характеристики объекта	Описание характеристик
1	2	3
1	Местоположение объекта	Воронежская область, Россошанский муниципальный район, Старокалитвенское сельское поселение, село Кулаковка
2	Площадь объекта \pm величина погрешности определения площади ($P \pm \text{Дельта } P$)	-
3	Иные характеристики объекта	-

Раздел 2

Сведения о местоположении границ объекта					
1. Система координат: МСК - 36, зона 1					
2. Сведения о характерных точках границ объекта					
Обозначение характерных точек границ	Координаты, м		Метод определения координат характерной точки	Средняя квадратическая погрешность положения характерной точки (М), м	Описание обозначения точки на местности (при наличии)
	X	Y			
1	2	3	4	5	6
1	355094.02	1361903.38	Картометрический	1.00	-
2	355116.38	1361943.34	Картометрический	1.00	-
3	355128.69	1362007.49	Картометрический	1.00	-
4	355222.25	1362068.04	Картометрический	1.00	-
5	355211.25	1362075.13	Картометрический	1.00	-
6	355220.34	1362079.26	Картометрический	1.00	-
7	355228.73	1362128.98	Картометрический	1.00	-
8	355159.19	1362122.08	Картометрический	1.00	-
9	355180.39	1362242.91	Картометрический	1.00	-
10	355168.24	1362257.71	Картометрический	1.00	-
11	355079.25	1362284.27	Картометрический	1.00	-
12	355040.30	1362024.44	Картометрический	1.00	-
13	354996.10	1362032.91	Картометрический	1.00	-
14	354951.91	1362041.39	Аналитический	0.10	-
15	354909.70	1362052.58	Аналитический	0.10	-
16	354878.84	1362062.42	Аналитический	0.10	-
17	354871.42	1362039.57	Аналитический	0.10	-
18	354859.91	1361993.16	Аналитический	0.10	-
19	354849.42	1361954.20	Картометрический	1.00	-
20	354905.46	1361935.34	Картометрический	1.00	-
1	355094.02	1361903.38	Картометрический	1.00	-
21	353753.12	1362429.00	Аналитический	0.10	-
22	353731.94	1362474.86	Аналитический	0.10	-
23	353716.27	1362478.59	Аналитический	0.10	-
24	353640.91	1362465.91	Аналитический	0.10	-
25	353614.43	1362469.26	Аналитический	0.10	-
26	353571.54	1362505.03	Аналитический	0.10	-
27	353445.14	1362461.59	Аналитический	0.10	-
28	353358.88	1362436.47	Аналитический	0.10	-
29	353082.83	1362367.51	Аналитический	0.10	-
30	352874.18	1362295.36	Аналитический	0.10	-
31	352829.93	1362270.44	Аналитический	0.10	-
32	352694.50	1362210.21	Аналитический	0.10	-

1	2	3	4	5	6
33	352698.71	1362192.19	Аналитический	0.10	-
34	352699.51	1362188.30	Картометрический	1.00	-
35	352820.56	1362214.68	Картометрический	1.00	-
36	352888.55	1362230.42	Картометрический	1.00	-
37	352887.83	1362253.99	Аналитический	0.10	-
38	352874.65	1362293.66	Аналитический	0.10	-
39	353045.31	1362352.27	Аналитический	0.10	-
40	353060.94	1362352.28	Аналитический	0.10	-
41	353123.30	1362370.39	Аналитический	0.10	-
42	353203.74	1362390.34	Аналитический	0.10	-
43	353232.58	1362390.91	Аналитический	0.10	-
44	353414.83	1362419.40	Аналитический	0.10	-
45	353469.30	1362434.32	Аналитический	0.10	-
46	353484.22	1362455.96	Аналитический	0.10	-
47	353607.70	1362424.25	Аналитический	0.10	-
48	353658.06	1362407.84	Аналитический	0.10	-
49	353678.39	1362409.18	Аналитический	0.10	-
21	353753.12	1362429.00	Аналитический	0.10	-

3. Сведения о характерных точках части (частей) границы объекта

Обозначение характерных точек части границы	Координаты, м		Метод определения координат характерной точки	Средняя квадратическая погрешность положения характерной точки (Mt), м	Описание обозначения точки на местности (при наличии)
	X	Y			
1	2	3	4	5	6
Часть №					
-	-	-	-	-	-

План границей объекта



Масштаб 1:5000

Используемые условные знаки и обозначения:

- границы территориальной зоны
- характеристика точка границ территориальной зоны

Руководитель БУ ВО «Нормативно-проектный центр»
 Подпись *Ю.В. Шалыгина* Дата « 28 » февраля 2023г.
 Место для отсечения копии (при необходимости, осуществление внесения изменений границ объекта)

СВЕДЕНИЯ О ГРАНИЦАХ ТЕРРИТОРИАЛЬНЫХ ЗОН,
СОДЕРЖАЩИЕ ГРАФИЧЕСКОЕ ОПИСАНИЕ МЕСТОПОЛОЖЕНИЯ
ГРАНИЦ ТЕРРИТОРИАЛЬНЫХ ЗОН, ПЕРЕЧЕНЬ КООРДИНАТ
ХАРАКТЕРНЫХ ТОЧЕК ГРАНИЦ ТЕРРИТОРИАЛЬНЫХ ЗОН
ХУТОРА ЛОЩИНА

ОПИСАНИЕ МЕСТОПОЛОЖЕНИЯ ГРАНИЦ

Зона застройки индивидуальными жилыми домами хутора Лощина - Ж1/3

(наименование объекта, местоположение границ которого описано
(далее объект))

Раздел 1

Сведения об объекте		
№ п/п	Характеристики объекта	Описание характеристик
1	2	3
1	Местоположение объекта	Воронежская область, Россошанский муниципальный район, Старокалитвенское сельское поселение, хутор Лощина
2	Площадь объекта \pm величина погрешности определения площади ($P \pm \text{Дельта } P$)	-
3	Иные характеристики объекта	-

Раздел 2

Сведения о местоположении границ объекта					
1. Система координат: МСК - 36, зона 1					
2. Сведения о характерных точках границ объекта					
Обозначение характерных точек границ	Координаты, м		Метод определения координат характерной точки	Средняя квадратическая погрешность положения характерной точки (М), м	Описание обозначения точки на местности (при наличии)
	X	Y			
1	2	3	4	5	6
1	344377.99	1349211.81	Аналитический	0.10	-
2	344411.70	1349253.00	Аналитический	0.10	-
3	344425.33	1349272.11	Аналитический	0.10	-
4	344437.36	1349293.43	Аналитический	0.10	-
5	344449.31	1349318.28	Аналитический	0.10	-
6	344469.24	1349357.75	Аналитический	0.10	-
7	344489.95	1349407.09	Аналитический	0.10	-
8	344519.44	1349478.71	Аналитический	0.10	-
9	344532.73	1349519.86	Аналитический	0.10	-
10	344541.18	1349548.76	Аналитический	0.10	-
11	344546.43	1349572.79	Аналитический	0.10	-
12	344552.37	1349611.62	Аналитический	0.10	-
13	344563.90	1349688.75	Аналитический	0.10	-
14	344585.75	1349852.89	Аналитический	0.10	-
15	344604.68	1349989.91	Аналитический	0.10	-
16	344620.14	1350109.65	Аналитический	0.10	-
17	344623.50	1350133.92	Аналитический	0.10	-
18	344621.96	1350149.13	Аналитический	0.10	-
19	344619.75	1350176.91	Аналитический	0.10	-
20	344609.50	1350223.92	Аналитический	0.10	-
21	344602.12	1350243.20	Аналитический	0.10	-
22	344538.11	1350414.14	Аналитический	0.10	-
23	344448.29	1350656.54	Аналитический	0.10	-
24	344421.42	1350728.18	Аналитический	0.10	-
25	344418.16	1350736.14	Аналитический	0.10	-
26	344407.14	1350759.22	Аналитический	0.10	-
27	344392.75	1350789.87	Аналитический	0.10	-
28	344376.90	1350816.96	Аналитический	0.10	-
29	344334.03	1350896.75	Аналитический	0.10	-
30	344281.42	1350988.15	Аналитический	0.10	-
31	344259.67	1351027.79	Аналитический	0.10	-
32	344235.82	1351069.58	Аналитический	0.10	-
33	344200.13	1351134.89	Аналитический	0.10	-
34	344196.96	1351136.02	Аналитический	0.10	-

1	2	3	4	5	6
35	344194.63	1351138.98	Аналитический	0.10	-
36	344192.59	1351143.06	Аналитический	0.10	-
37	344192.03	1351146.87	Аналитический	0.10	-
38	344169.48	1351187.24	Аналитический	0.10	-
39	344147.43	1351232.35	Аналитический	0.10	-
40	344143.63	1351243.69	Аналитический	0.10	-
41	344136.29	1351279.51	Аналитический	0.10	-
42	344123.07	1351380.80	Аналитический	0.10	-
43	344119.10	1351415.98	Аналитический	0.10	-
44	344093.28	1351611.06	Аналитический	0.10	-
45	344069.57	1351810.46	Аналитический	0.10	-
46	344051.90	1351961.00	Аналитический	0.10	-
47	344047.89	1352003.86	Аналитический	0.10	-
48	344042.21	1352047.53	Аналитический	0.10	-
49	344032.53	1352116.92	Аналитический	0.10	-
50	344029.48	1352142.94	Аналитический	0.10	-
51	344027.33	1352180.44	Аналитический	0.10	-
52	344020.04	1352182.83	Аналитический	0.10	-
53	344020.07	1352184.26	Аналитический	0.10	-
54	343514.61	1352127.47	Картометрический	1.00	-
55	343470.96	1352119.56	Картометрический	1.00	-
56	343413.24	1352128.08	Картометрический	1.00	-
57	343420.60	1352047.51	Картометрический	1.00	-
58	343446.56	1351835.62	Картометрический	1.00	-
59	343545.24	1351745.36	Картометрический	1.00	-
60	343569.71	1351485.40	Картометрический	1.00	-
61	343683.25	1351488.97	Картометрический	1.00	-
62	343715.64	1351446.38	Картометрический	1.00	-
63	343765.27	1351450.37	Картометрический	1.00	-
64	343779.61	1351374.44	Аналитический	0.10	-
65	343822.94	1351147.34	Картометрический	1.00	-
66	343864.77	1351137.26	Картометрический	1.00	-
67	344188.22	1350732.08	Картометрический	1.00	-
68	344350.92	1350433.03	Картометрический	1.00	-
69	344438.46	1350187.44	Картометрический	1.00	-
70	344462.87	1350019.71	Картометрический	1.00	-
71	344415.80	1349592.83	Картометрический	1.00	-
72	344388.69	1349517.30	Картометрический	1.00	-
73	344268.89	1349258.53	Картометрический	1.00	-
1	344377.99	1349211.81	Аналитический	0.10	-
74	344260.86	1351249.79	Картометрический	1.00	-
75	344215.34	1351652.46	Картометрический	1.00	-
76	344197.91	1351706.69	Картометрический	1.00	-
77	344228.12	1351812.83	Картометрический	1.00	-
78	344210.90	1351903.08	Картометрический	1.00	-
79	344194.04	1352164.09	Картометрический	1.00	-
80	344179.92	1352162.98	Картометрический	1.00	-

1	2	3	4	5	6
81	344049.11	1352184.89	Аналитический	0.10	-
82	344051.44	1352144.36	Аналитический	0.10	-
83	344052.84	1352118.79	Аналитический	0.10	-
84	344053.79	1352106.85	Аналитический	0.10	-
85	344060.91	1352105.05	Аналитический	0.10	-
86	344062.52	1352087.32	Аналитический	0.10	-
87	344057.39	1352083.19	Аналитический	0.10	-
88	344058.58	1352069.67	Аналитический	0.10	-
89	344061.82	1352046.52	Аналитический	0.10	-
90	344070.06	1351960.80	Аналитический	0.10	-
91	344077.04	1351913.42	Аналитический	0.10	-
92	344081.83	1351873.91	Аналитический	0.10	-
93	344087.80	1351834.36	Аналитический	0.10	-
94	344089.49	1351823.14	Аналитический	0.10	-
95	344095.14	1351781.52	Аналитический	0.10	-
96	344096.75	1351769.62	Аналитический	0.10	-
97	344105.94	1351695.19	Аналитический	0.10	-
98	344113.90	1351614.53	Аналитический	0.10	-
99	344152.20	1351309.54	Аналитический	0.10	-
100	344161.33	1351246.26	Аналитический	0.10	-
101	344165.76	1351238.64	Аналитический	0.10	-
74	344260.86	1351249.79	Картометрический	1.00	-
102	343331.63	1351860.36	Картометрический	1.00	-
103	343293.55	1352099.03	Картометрический	1.00	-
104	343319.89	1352250.49	Картометрический	1.00	-
105	343345.07	1352328.74	Картометрический	1.00	-
106	343376.06	1352496.46	Картометрический	1.00	-
107	343394.15	1352545.64	Картометрический	1.00	-
108	343389.25	1352560.95	Картометрический	1.00	-
109	343312.93	1352544.79	Картометрический	1.00	-
110	343267.27	1352546.95	Картометрический	1.00	-
111	343242.66	1352511.25	Картометрический	1.00	-
112	343210.35	1352433.06	Картометрический	1.00	-
113	343138.17	1352084.02	Картометрический	1.00	-
114	343085.34	1352079.85	Картометрический	1.00	-
115	343040.29	1352074.74	Картометрический	1.00	-
116	343004.92	1351939.51	Картометрический	1.00	-
117	342955.89	1351814.42	Картометрический	1.00	-
118	342970.43	1351815.62	Картометрический	1.00	-
119	343120.38	1351832.49	Картометрический	1.00	-
120	343214.82	1351842.62	Картометрический	1.00	-
102	343331.63	1351860.36	Картометрический	1.00	-

3. Сведения о характерных точках части (частей) границы объекта					
Обозначение характерных точек части границы	Координаты, м		Метод определения координат характерной точки	Средняя квадратическая погрешность положения характерной точки (Мi), м	Описание обозначения точки на местности (при наличии)
	X	Y			
1	2	3	4	5	6
Часть №					
-	-	-	-	-	-

Рисунок 4
 План территории



Масштаб 1:1000

Легенда:
 — граница территории
 — граница территории

Муниципальное образование «Село...»
 Администрация муниципального образования «Село...»
 1:1000

ОПИСАНИЕ МЕСТОПОЛОЖЕНИЯ ГРАНИЦ

Общественно-деловая зона хутора Лощина - ОД/З

(наименование объекта, местоположение границ которого описано
(далее объект))

Раздел 1

Сведения об объекте		
№ п/п	Характеристики объекта	Описание характеристик
1	2	3
1	Местоположение объекта	Воронежская область, Россошанский муниципальный район, Старокалитвенское сельское поселение, хутор Лощина
2	Площадь объекта \pm величина погрешности определения площади ($P \pm \text{Дельта } P$)	-
3	Иные характеристики объекта	-

Раздел 2

Сведения о местоположении границ объекта					
1. Система координат: МСК - 36, зона 1					
2. Сведения о характерных точках границ объекта					
Обозначение характерных точек границ	Координаты, м		Метод определения координат характерной точки	Средняя квадратическая погрешность положения характерной точки (М), м	Описание обозначения точки на местности (при наличии)
	X	Y			
1	2	3	4	5	6
1	344347.04	1351028.99	Картометрический	1.00	-
2	344260.86	1351249.79	Картометрический	1.00	-
3	344165.76	1351238.64	Аналитический	0.10	-
4	344187.66	1351197.15	Аналитический	0.10	-
5	344254.60	1351079.95	Аналитический	0.10	-
6	344276.91	1351037.82	Аналитический	0.10	-
7	344298.85	1350998.36	Аналитический	0.10	-
1	344347.04	1351028.99	Картометрический	1.00	-
3. Сведения о характерных точках части (частей) границы объекта					
Обозначение характерных точек части границы	Координаты, м		Метод определения координат характерной точки	Средняя квадратическая погрешность положения характерной точки (М), м	Описание обозначения точки на местности (при наличии)
	X	Y			
1	2	3	4	5	6
Часть №					
-	-	-	-	-	-

Раздел 4

План границ объекта



Масштаб 1:2000

Используемые условные знаки и обозначения:



характерная точка границ территориальной зоны

Руководитель БУВО «Нормативно-проектный центр»

Подпись  Ю.В. Шалыгина Дата « 28 » февраля 2023 г.

Место для отгнтовой печати (при наличии) лица, составившего описание местоположения границ объекта



ОПИСАНИЕ МЕСТОПОЛОЖЕНИЯ ГРАНИЦ

Зона улиц, дорог, инженерной и транспортной инфраструктуры
хутора Лощина - ИТ1/3

(наименование объекта, местоположение границ которого описано
(далее объект))

Раздел 1

Сведения об объекте		
№ п/п	Характеристики объекта	Описание характеристик
1	2	3
1	Местоположение объекта	Воронежская область, Россошанский муниципальный район, Старокалитвенское сельское поселение, хутор Лощина
2	Площадь объекта \pm величина погрешности определения площади ($P \pm \text{Дельта } P$)	-
3	Иные характеристики объекта	-

Раздел 2

Сведения о местоположении границ объекта					
1. Система координат: МСК - 36, зона 1					
2. Сведения о характерных точках границ объекта					
Обозначение характерных точек границ	Координаты, м		Метод определения координат характерной точки	Средняя квадратическая погрешность положения характерной точки (М), м	Описание обозначения точки на местности (при наличии)
	X	Y			
1	2	3	4	5	6
1	344428.81	1349192.75	Картометрический	1.00	-
2	344553.82	1349474.50	Картометрический	1.00	-
3	344607.99	1349775.62	Картометрический	1.00	-
4	344656.30	1350156.46	Картометрический	1.00	-
5	344652.01	1350225.99	Картометрический	1.00	-
6	344627.90	1350229.06	Аналитический	0.10	-
7	344622.06	1350250.05	Аналитический	0.10	-
8	344557.43	1350421.37	Аналитический	0.10	-
9	344467.67	1350664.08	Аналитический	0.10	-
10	344441.43	1350730.39	Аналитический	0.10	-
11	344436.88	1350740.81	Аналитический	0.10	-
12	344425.60	1350767.75	Аналитический	0.10	-
13	344410.09	1350799.06	Аналитический	0.10	-
14	344394.80	1350827.08	Аналитический	0.10	-
15	344352.84	1350907.53	Аналитический	0.10	-
16	344298.85	1350998.36	Аналитический	0.10	-
17	344276.91	1351037.82	Аналитический	0.10	-
18	344254.60	1351079.95	Аналитический	0.10	-
19	344187.66	1351197.15	Аналитический	0.10	-
20	344165.76	1351238.64	Аналитический	0.10	-
21	344161.33	1351246.26	Аналитический	0.10	-
22	344152.20	1351309.54	Аналитический	0.10	-
23	344113.90	1351614.53	Аналитический	0.10	-
24	344105.94	1351695.19	Аналитический	0.10	-
25	344096.75	1351769.62	Аналитический	0.10	-
26	344095.14	1351781.52	Аналитический	0.10	-
27	344089.49	1351823.14	Аналитический	0.10	-
28	344087.80	1351834.36	Аналитический	0.10	-
29	344081.83	1351873.91	Аналитический	0.10	-
30	344077.04	1351913.42	Аналитический	0.10	-
31	344070.06	1351960.80	Аналитический	0.10	-
32	344061.82	1352046.52	Аналитический	0.10	-
33	344058.58	1352069.67	Аналитический	0.10	-
34	344057.39	1352083.19	Аналитический	0.10	-

1	2	3	4	5	6
35	344062.52	1352087.32	Аналитический	0.10	-
36	344060.91	1352105.05	Аналитический	0.10	-
37	344053.79	1352106.85	Аналитический	0.10	-
38	344052.84	1352118.79	Аналитический	0.10	-
39	344051.44	1352144.36	Аналитический	0.10	-
40	344049.11	1352184.89	Аналитический	0.10	-
41	344039.76	1352186.46	Аналитический	0.10	-
42	344034.03	1352185.81	Аналитический	0.10	-
43	344020.07	1352184.26	Аналитический	0.10	-
44	344020.04	1352182.83	Аналитический	0.10	-
45	344027.33	1352180.44	Аналитический	0.10	-
46	344029.48	1352142.94	Аналитический	0.10	-
47	344032.53	1352116.92	Аналитический	0.10	-
48	344042.21	1352047.53	Аналитический	0.10	-
49	344047.89	1352003.86	Аналитический	0.10	-
50	344051.90	1351961.00	Аналитический	0.10	-
51	344069.57	1351810.46	Аналитический	0.10	-
52	344093.28	1351611.06	Аналитический	0.10	-
53	344119.10	1351415.98	Аналитический	0.10	-
54	344123.07	1351380.80	Аналитический	0.10	-
55	344136.29	1351279.51	Аналитический	0.10	-
56	344143.63	1351243.69	Аналитический	0.10	-
57	344147.43	1351232.35	Аналитический	0.10	-
58	344169.48	1351187.24	Аналитический	0.10	-
59	344192.03	1351146.87	Аналитический	0.10	-
60	344192.59	1351143.06	Аналитический	0.10	-
61	344194.63	1351138.98	Аналитический	0.10	-
62	344196.96	1351136.02	Аналитический	0.10	-
63	344200.13	1351134.89	Аналитический	0.10	-
64	344235.82	1351069.58	Аналитический	0.10	-
65	344259.67	1351027.79	Аналитический	0.10	-
66	344281.42	1350988.15	Аналитический	0.10	-
67	344334.03	1350896.75	Аналитический	0.10	-
68	344376.90	1350816.96	Аналитический	0.10	-
69	344392.75	1350789.87	Аналитический	0.10	-
70	344407.14	1350759.22	Аналитический	0.10	-
71	344418.16	1350736.14	Аналитический	0.10	-
72	344421.42	1350728.18	Аналитический	0.10	-
73	344448.29	1350656.54	Аналитический	0.10	-
74	344538.11	1350414.14	Аналитический	0.10	-
75	344602.12	1350243.20	Аналитический	0.10	-
76	344609.50	1350223.92	Аналитический	0.10	-
77	344619.75	1350176.91	Аналитический	0.10	-
78	344621.96	1350149.13	Аналитический	0.10	-
79	344623.50	1350133.92	Аналитический	0.10	-
80	344620.14	1350109.65	Аналитический	0.10	-
81	344604.68	1349989.91	Аналитический	0.10	-
82	344585.75	1349852.89	Аналитический	0.10	-

1	2	3	4	5	6
83	344563.90	1349688.75	Аналитический	0.10	-
84	344552.37	1349611.62	Аналитический	0.10	-
85	344546.43	1349572.79	Аналитический	0.10	-
86	344541.18	1349548.76	Аналитический	0.10	-
87	344532.73	1349519.86	Аналитический	0.10	-
88	344519.44	1349478.71	Аналитический	0.10	-
89	344489.95	1349407.09	Аналитический	0.10	-
90	344469.24	1349357.75	Аналитический	0.10	-
91	344449.31	1349318.28	Аналитический	0.10	-
92	344437.36	1349293.43	Аналитический	0.10	-
93	344425.33	1349272.11	Аналитический	0.10	-
94	344411.70	1349253.00	Аналитический	0.10	-
95	344377.99	1349211.81	Аналитический	0.10	-
96	344397.44	1349204.08	Аналитический	0.10	-
1	344428.81	1349192.75	Картометрический	1.00	-
3. Сведения о характерных точках части (частей) границы объекта					
Обозначение характерных точек части границы	Координаты, м		Метод определения координат характерной точки	Средняя квадратическая погрешность положения характерной точки (M _t), м	Описание обозначения точки на местности (при наличии)
	X	Y			
1	2	3	4	5	6
Часть №					
-	-	-	-	-	-

Раздел 4

План границ объекта



Масштаб 1:10000

Используемые условные знаки и обозначения:

	границы территориальной зоны
	характерная точка границ территориальной зоны

Руководитель БУ ВО «Нормативно-проектный центр»
 Полянсь Ю.В. Шалагина Дата « 28 » февраля 2023г.
 Место для отвода (земель (земельный) участок, составившего занесение местоположения границ объекта



ОПИСАНИЕ МЕСТОПОЛОЖЕНИЯ ГРАНИЦ

Зона сельскохозяйственного использования в границах населенного пункта
хутора Лощина - СХ1/3

(наименование объекта, местоположение границ которого описано
(далее объект))

Раздел 1

Сведения об объекте		
№ п/п	Характеристики объекта	Описание характеристик
1	2	3
1	Местоположение объекта	Воронежская область, Россошанский муниципальный район, Старокалитвенское сельское поселение, хутор Лощина
2	Площадь объекта \pm величина погрешности определения площади ($P \pm \text{Дельта } P$)	-
3	Иные характеристики объекта	-

Раздел 2

Сведения о местоположении границ объекта					
1. Система координат: МСК - 36, зона 1					
2. Сведения о характерных точках границ объекта					
Обозначение характерных точек границ	Координаты, м		Метод определения координат характерной точки	Средняя квадратическая погрешность положения характерной точки (М), м	Описание обозначения точки на местности (при наличии)
	X	Y			
1	2	3	4	5	6
1	344774.21	1350257.54	Картометрический	1.00	-
2	344748.99	1350487.28	Картометрический	1.00	-
3	344750.28	1350688.98	Картометрический	1.00	-
4	344719.09	1350771.04	Картометрический	1.00	-
5	344691.45	1350869.63	Картометрический	1.00	-
6	344657.13	1351125.90	Картометрический	1.00	-
7	344634.85	1351249.85	Картометрический	1.00	-
8	344659.49	1351334.34	Картометрический	1.00	-
9	344657.80	1351345.58	Картометрический	1.00	-
10	344580.85	1351334.81	Картометрический	1.00	-
11	344567.51	1351430.96	Картометрический	1.00	-
12	344574.71	1351432.54	Картометрический	1.00	-
13	344559.35	1351502.35	Картометрический	1.00	-
14	344555.01	1351520.16	Картометрический	1.00	-
15	344584.19	1351557.14	Картометрический	1.00	-
16	344573.11	1351625.05	Картометрический	1.00	-
17	344480.51	1351664.99	Картометрический	1.00	-
18	344449.71	1351783.94	Картометрический	1.00	-
19	344388.10	1351871.01	Картометрический	1.00	-
20	344284.79	1351815.57	Картометрический	1.00	-
21	344228.12	1351812.83	Картометрический	1.00	-
22	344197.91	1351706.69	Картометрический	1.00	-
23	344215.34	1351652.46	Картометрический	1.00	-
24	344260.86	1351249.79	Картометрический	1.00	-
25	344347.04	1351028.99	Картометрический	1.00	-
26	344298.85	1350998.36	Аналитический	0.10	-
27	344352.84	1350907.53	Аналитический	0.10	-
28	344394.80	1350827.08	Аналитический	0.10	-
29	344410.09	1350799.06	Аналитический	0.10	-
30	344425.60	1350767.75	Аналитический	0.10	-
31	344436.88	1350740.81	Аналитический	0.10	-
32	344441.43	1350730.39	Аналитический	0.10	-
33	344467.67	1350664.08	Аналитический	0.10	-
34	344557.43	1350421.37	Аналитический	0.10	-

1	2	3	4	5	6
35	344622.06	1350250.05	Аналитический	0.10	-
36	344627.90	1350229.06	Аналитический	0.10	-
37	344652.01	1350225.99	Картометрический	1.00	-
38	344680.79	1350227.39	Картометрический	1.00	-
39	344687.76	1350245.96	Картометрический	1.00	-
40	344744.20	1350255.06	Картометрический	1.00	-
1	344774.21	1350257.54	Картометрический	1.00	-
41	344725.89	1350461.31	Картометрический	1.00	-
42	344703.81	1350615.48	Картометрический	1.00	-
43	344612.39	1350605.02	Картометрический	1.00	-
44	344639.51	1350443.49	Картометрический	1.00	-
41	344725.89	1350461.31	Картометрический	1.00	-
45	344350.14	1351643.94	Картометрический	1.00	-
46	344343.56	1351705.14	Картометрический	1.00	-
47	344277.71	1351688.49	Картометрический	1.00	-
48	344287.39	1351632.71	Картометрический	1.00	-
45	344350.14	1351643.94	Картометрический	1.00	-
49	344268.89	1349258.53	Картометрический	1.00	-
50	344388.69	1349517.30	Картометрический	1.00	-
51	344415.80	1349592.83	Картометрический	1.00	-
52	344462.87	1350019.71	Картометрический	1.00	-
53	344438.46	1350187.44	Картометрический	1.00	-
54	344350.92	1350433.03	Картометрический	1.00	-
55	344188.22	1350732.08	Картометрический	1.00	-
56	343864.77	1351137.26	Картометрический	1.00	-
57	343822.94	1351147.34	Картометрический	1.00	-
58	343779.61	1351374.44	Картометрический	1.00	-
59	343765.27	1351450.37	Картометрический	1.00	-
60	343715.64	1351446.38	Картометрический	1.00	-
61	343683.25	1351488.97	Картометрический	1.00	-
62	343569.71	1351485.40	Картометрический	1.00	-
63	343545.24	1351745.36	Картометрический	1.00	-
64	343446.56	1351835.62	Картометрический	1.00	-
65	343420.60	1352047.51	Картометрический	1.00	-
66	343413.24	1352128.08	Картометрический	1.00	-
67	343470.96	1352119.56	Картометрический	1.00	-
68	343514.61	1352127.47	Картометрический	1.00	-
69	343428.97	1352184.28	Картометрический	1.00	-
70	343412.43	1352218.35	Картометрический	1.00	-
71	343394.15	1352545.64	Картометрический	1.00	-
72	343376.06	1352496.46	Картометрический	1.00	-
73	343345.07	1352328.74	Картометрический	1.00	-
74	343319.89	1352250.49	Картометрический	1.00	-
75	343293.55	1352099.03	Картометрический	1.00	-
76	343331.63	1351860.36	Картометрический	1.00	-

1	2	3	4	5	6
77	343214.82	1351842.62	Картометрический	1.00	-
78	343120.38	1351832.49	Картометрический	1.00	-
79	342970.43	1351815.62	Картометрический	1.00	-
80	342955.89	1351814.42	Картометрический	1.00	-
81	342930.01	1351748.77	Картометрический	1.00	-
82	342779.53	1351607.95	Картометрический	1.00	-
83	342724.95	1351569.54	Картометрический	1.00	-
84	342994.05	1351427.79	Картометрический	1.00	-
85	343561.36	1351176.19	Картометрический	1.00	-
86	343916.45	1350858.97	Картометрический	1.00	-
87	344019.81	1350724.02	Картометрический	1.00	-
88	344136.60	1350578.75	Картометрический	1.00	-
89	344245.92	1350372.55	Картометрический	1.00	-
90	344275.88	1349807.76	Картометрический	1.00	-
91	344195.51	1349507.01	Картометрический	1.00	-
92	344113.93	1349324.81	Картометрический	1.00	-
49	344268.89	1349258.53	Картометрический	1.00	-
93	343138.17	1352084.02	Картометрический	1.00	-
94	343210.35	1352433.06	Картометрический	1.00	-
95	343242.66	1352511.25	Картометрический	1.00	-
96	343267.27	1352546.95	Картометрический	1.00	-
97	343278.91	1352775.48	Картометрический	1.00	-
98	343247.83	1352897.41	Картометрический	1.00	-
99	343228.19	1352931.67	Картометрический	1.00	-
100	343222.22	1352886.01	Картометрический	1.00	-
101	343188.25	1352790.09	Картометрический	1.00	-
102	343138.00	1352634.72	Картометрический	1.00	-
103	343098.78	1352458.86	Картометрический	1.00	-
104	343045.25	1352213.67	Картометрический	1.00	-
105	343044.38	1352137.39	Картометрический	1.00	-
106	343040.29	1352074.74	Картометрический	1.00	-
107	343085.34	1352079.85	Картометрический	1.00	-
93	343138.17	1352084.02	Картометрический	1.00	-

3. Сведения о характерных точках части (частей) границы объекта

Обозначение характерных точек части границы	Координаты, м		Метод определения координат характерной точки	Средняя квадратическая погрешность положения характерной точки (Mt), м	Описание обозначения точки на местности (при наличии)
	X	Y			
1	2	3	4	5	6
Часть №					
-	-	-	-	-	-

Figure 4
 Study Area Location



November 1, 2008

Prepared by: [Redacted]
 Date: [Redacted]
 Scale: [Redacted]

Prepared by: [Redacted]
 Date: [Redacted]
 Scale: [Redacted]



ОПИСАНИЕ МЕСТОПОЛОЖЕНИЯ ГРАНИЦ

Зона сельскохозяйственного производства хутора Лощина - СХ2/3

(наименование объекта, местоположение границ которого описано
(далее объект))

Раздел 1

Сведения об объекте		
№ п/п	Характеристики объекта	Описание характеристик
1	2	3
1	Местоположение объекта	Воронежская область, Россошанский муниципальный район, Старокалитвенское сельское поселение, хутор Лощина
2	Площадь объекта \pm величина погрешности определения площади ($P \pm \text{Дельта } P$)	-
3	Иные характеристики объекта	-

Раздел 2

Сведения о местоположении границ объекта					
1. Система координат: МСК - 36, зона 1					
2. Сведения о характерных точках границ объекта					
Обозначение характерных точек границ	Координаты, м		Метод определения координат характерной точки	Средняя квадратическая погрешность положения характерной точки (Mt), м	Описание обозначения точки на местности (при наличии)
	X	Y			
1	2	3	4	5	6
1	344725.89	1350461.31	Картометрический	1.00	-
2	344703.81	1350615.48	Картометрический	1.00	-
3	344612.39	1350605.02	Картометрический	1.00	-
4	344639.51	1350443.49	Картометрический	1.00	-
1	344725.89	1350461.31	Картометрический	1.00	-
5	344350.14	1351643.94	Картометрический	1.00	-
6	344343.56	1351705.14	Картометрический	1.00	-
7	344277.71	1351688.49	Картометрический	1.00	-
8	344287.39	1351632.71	Картометрический	1.00	-
5	344350.14	1351643.94	Картометрический	1.00	-
9	344388.10	1351871.01	Картометрический	1.00	-
10	344383.04	1352021.91	Картометрический	1.00	-
11	344354.36	1352178.13	Картометрический	1.00	-
12	344331.12	1352176.02	Картометрический	1.00	-
13	344194.04	1352164.09	Картометрический	1.00	-
14	344210.90	1351903.08	Картометрический	1.00	-
15	344228.12	1351812.83	Картометрический	1.00	-
16	344284.79	1351815.57	Картометрический	1.00	-
9	344388.10	1351871.01	Картометрический	1.00	-
3. Сведения о характерных точках части (частей) границы объекта					
Обозначение характерных точек части границы	Координаты, м		Метод определения координат характерной точки	Средняя квадратическая погрешность положения характерной точки (Mt), м	Описание обозначения точки на местности (при наличии)
	X	Y			
1	2	3	4	5	6
Часть №					
-	-	-	-	-	-

Раздел 4

План границ объекта



Масштаб 1:5000

Используемые условные знаки и обозначения:



Руководитель БУ ВО «Нормативно-проектный центр»

Подпись _____ Ю. В. Шалагина Дата « 28 » февраля 2023г.

Место для отвода земель (участков) земли, составившего описание местоположения границ объекта



ОПИСАНИЕ МЕСТОПОЛОЖЕНИЯ ГРАНИЦ

Зона ритуальных объектов хутора Лощина - СН1/3

(наименование объекта, местоположение границ которого описано
(далее объект))

Раздел 1

Сведения об объекте		
№ п/п	Характеристики объекта	Описание характеристик
1	2	3
1	Местоположение объекта	Воронежская область, Россошанский муниципальный район, Старокалитвенское сельское поселение, хутор Лощина
2	Площадь объекта \pm величина погрешности определения площади ($P \pm \text{Дельта } P$)	-
3	Иные характеристики объекта	-

Раздел 2

Сведения о местоположении границ объекта					
1. Система координат: МСК - 36, зона 1					
2. Сведения о характерных точках границ объекта					
Обозначение характерных точек границ	Координаты, м		Метод определения координат характерной точки	Средняя квадратическая погрешность положения характерной точки (Мт), м	Описание обозначения точки на местности (при наличии)
	X	Y			
1	2	3	4	5	6
1	344657.80	1351345.58	Картометрический	1.00	-
2	344648.33	1351437.49	Картометрический	1.00	-
3	344633.17	1351437.04	Картометрический	1.00	-
4	344614.33	1351509.85	Картометрический	1.00	-
5	344559.35	1351502.35	Картометрический	1.00	-
6	344574.71	1351432.54	Картометрический	1.00	-
7	344567.51	1351430.96	Картометрический	1.00	-
8	344580.85	1351334.81	Картометрический	1.00	-
1	344657.80	1351345.58	Картометрический	1.00	-
3. Сведения о характерных точках части (частей) границы объекта					
Обозначение характерных точек части границы	Координаты, м		Метод определения координат характерной точки	Средняя квадратическая погрешность положения характерной точки (Мт), м	Описание обозначения точки на местности (при наличии)
	X	Y			
1	2	3	4	5	6
Часть №					
-	-	-	-	-	-

Раздел 4

План границ объекта



Масштаб 1:1000

Используемые условные знаки и обозначения:



границы территориальной зоны



характерная точка границ территориальной зоны

Руководитель БУВО «Нормативно-проектный центр»

Подпись *А.В. Шалыгина* Ю.В. Шалыгина Дата « 28 » февраля 2023 г.

Место для отгуба (зачета) (при наличии) лица, составившего описание местоположения границ объекта



Приложение № 4
к правилам землепользования и застройки
Старокалитвенского сельского поселения
Россошанского муниципального района
Воронежской области

СВЕДЕНИЯ О ГРАНИЦАХ ТЕРРИТОРИАЛЬНЫХ ЗОН,
СОДЕРЖАЩИЕ ГРАФИЧЕСКОЕ ОПИСАНИЕ МЕСТОПОЛОЖЕНИЯ
ГРАНИЦ ТЕРРИТОРИАЛЬНЫХ ЗОН, ПЕРЕЧЕНЬ КООРДИНАТ
ХАРАКТЕРНЫХ ТОЧЕК ГРАНИЦ ТЕРРИТОРИАЛЬНЫХ ЗОН
СЕЛА ТЕРНОВКА

ОПИСАНИЕ МЕСТОПОЛОЖЕНИЯ ГРАНИЦ

Зона застройки индивидуальными жилыми домами села Терновка - Ж1/4

(наименование объекта, местоположение границ которого описано
(далее объект))

Раздел 1

Сведения об объекте		
№ п/п	Характеристики объекта	Описание характеристик
1	2	3
1	Местоположение объекта	Воронежская область, Россошанский муниципальный район, Старокалитвенское сельское поселение, село Терновка
2	Площадь объекта \pm величина погрешности определения площади ($P \pm \text{Дельта } P$)	-
3	Иные характеристики объекта	-

Раздел 2

Сведения о местоположении границ объекта					
1. Система координат: МСК - 36, зона 1					
2. Сведения о характерных точках границ объекта					
Обозначение характерных точек границ	Координаты, м		Метод определения координат характерной точки	Средняя квадратическая погрешность положения характерной точки (Мп), м	Описание обозначения точки на местности (при наличии)
	X	Y			
1	2	3	4	5	6
1	343770.64	1346042.23	Картометрический	1.00	-
2	343869.81	1346409.06	Картометрический	1.00	-
3	343918.85	1346477.19	Картометрический	1.00	-
4	343926.92	1346703.65	Картометрический	1.00	-
5	343906.79	1346904.52	Картометрический	1.00	-
6	343892.47	1346901.42	Картометрический	1.00	-
7	343881.22	1346905.25	Картометрический	1.00	-
8	343871.99	1346914.98	Картометрический	1.00	-
9	343869.14	1346927.20	Картометрический	1.00	-
10	343880.76	1346974.11	Картометрический	1.00	-
11	343862.89	1346976.49	Картометрический	1.00	-
12	343865.62	1347015.84	Картометрический	1.00	-
13	343846.08	1347017.70	Картометрический	1.00	-
14	343838.11	1347032.33	Картометрический	1.00	-
15	343802.10	1347038.96	Картометрический	1.00	-
16	343803.83	1347087.84	Картометрический	1.00	-
17	343903.58	1347071.02	Картометрический	1.00	-
18	343901.64	1347060.51	Картометрический	1.00	-
19	343899.09	1347006.23	Картометрический	1.00	-
20	343933.73	1346997.96	Картометрический	1.00	-
21	343981.65	1347183.02	Картометрический	1.00	-
22	343981.84	1347228.82	Картометрический	1.00	-
23	343894.85	1347229.78	Картометрический	1.00	-
24	343895.26	1347318.28	Картометрический	1.00	-
25	343874.38	1347324.90	Картометрический	1.00	-
26	343874.93	1347394.90	Картометрический	1.00	-
27	343970.27	1347529.37	Картометрический	1.00	-
28	343944.13	1347570.60	Картометрический	1.00	-
29	343901.13	1347613.88	Картометрический	1.00	-
30	343816.55	1347688.55	Картометрический	1.00	-
31	343797.61	1347749.97	Картометрический	1.00	-
32	343720.15	1347790.89	Картометрический	1.00	-
33	343558.63	1347876.21	Аналитический	0.10	-
34	343555.23	1347868.51	Аналитический	0.10	-

1	2	3	4	5	6
35	343557.82	1347865.77	Аналитический	0.10	-
36	343556.11	1347861.72	Аналитический	0.10	-
37	343552.33	1347861.96	Аналитический	0.10	-
38	343551.73	1347860.61	Аналитический	0.10	-
39	343532.32	1347816.66	Аналитический	0.10	-
40	343516.14	1347770.51	Аналитический	0.10	-
41	343513.75	1347756.84	Аналитический	0.10	-
42	343512.08	1347742.86	Аналитический	0.10	-
43	343511.70	1347723.87	Аналитический	0.10	-
44	343510.93	1347695.68	Аналитический	0.10	-
45	343514.31	1347660.05	Аналитический	0.10	-
46	343520.02	1347634.85	Аналитический	0.10	-
47	343533.60	1347558.45	Аналитический	0.10	-
48	343543.89	1347511.94	Аналитический	0.10	-
49	343559.53	1347469.45	Аналитический	0.10	-
50	343566.09	1347444.51	Аналитический	0.10	-
51	343569.26	1347427.39	Аналитический	0.10	-
52	343569.01	1347404.80	Аналитический	0.10	-
53	343670.51	1347403.90	Картометрический	1.00	-
54	343669.94	1347340.90	Картометрический	1.00	-
55	343569.94	1347341.81	Аналитический	0.10	-
56	343571.05	1347335.56	Аналитический	0.10	-
57	343571.30	1347330.29	Аналитический	0.10	-
58	343566.69	1347326.45	Аналитический	0.10	-
59	343566.62	1347321.51	Аналитический	0.10	-
60	343561.03	1347192.42	Аналитический	0.10	-
61	343568.28	1347191.59	Картометрический	1.00	-
62	343639.01	1347182.71	Аналитический	0.10	-
63	343632.20	1347114.87	Аналитический	0.10	-
64	343626.35	1347104.19	Картометрический	1.00	-
65	343617.44	1347059.84	Картометрический	1.00	-
66	343590.07	1347059.88	Картометрический	1.00	-
67	343567.18	1347063.34	Картометрический	1.00	-
68	343553.91	1347065.07	Картометрический	1.00	-
69	343539.79	1346861.89	Аналитический	0.10	-
70	343542.14	1346860.07	Аналитический	0.10	-
71	343543.31	1346854.16	Аналитический	0.10	-
72	343539.12	1346850.98	Аналитический	0.10	-
73	343537.19	1346803.52	Аналитический	0.10	-
74	343532.22	1346728.71	Аналитический	0.10	-
75	343526.50	1346688.99	Аналитический	0.10	-
76	343522.68	1346657.99	Аналитический	0.10	-
77	343518.11	1346622.55	Аналитический	0.10	-
78	343521.58	1346617.34	Аналитический	0.10	-
79	343518.65	1346602.51	Аналитический	0.10	-
80	343511.42	1346596.08	Аналитический	0.10	-
81	343502.72	1346569.48	Аналитический	0.10	-
82	343493.33	1346532.45	Аналитический	0.10	-

1	2	3	4	5	6
83	343484.28	1346496.24	Аналитический	0.10	-
84	343472.49	1346455.38	Аналитический	0.10	-
85	343448.78	1346400.27	Аналитический	0.10	-
86	343423.10	1346346.72	Аналитический	0.10	-
87	343354.75	1346187.12	Аналитический	0.10	-
88	343327.48	1346123.58	Аналитический	0.10	-
89	343276.21	1346012.88	Картометрический	1.00	-
90	343263.77	1345977.73	Картометрический	1.00	-
91	343286.91	1345969.97	Картометрический	1.00	-
92	343389.09	1345946.55	Картометрический	1.00	-
93	343367.97	1345854.74	Картометрический	1.00	-
94	343498.84	1345825.62	Картометрический	1.00	-
95	343503.51	1345923.56	Картометрический	1.00	-
96	343663.54	1345921.37	Картометрический	1.00	-
97	343668.96	1346044.16	Картометрический	1.00	-
1	343770.64	1346042.23	Картометрический	1.00	-
98	343305.55	1346135.95	Аналитический	0.10	-
99	343332.54	1346196.96	Аналитический	0.10	-
100	343403.07	1346356.09	Аналитический	0.10	-
101	343429.22	1346412.70	Аналитический	0.10	-
102	343449.77	1346454.36	Аналитический	0.10	-
103	343461.67	1346482.64	Аналитический	0.10	-
104	343467.90	1346490.40	Аналитический	0.10	-
105	343478.16	1346536.18	Аналитический	0.10	-
106	343485.21	1346571.01	Аналитический	0.10	-
107	343487.46	1346580.28	Аналитический	0.10	-
108	343493.85	1346599.55	Аналитический	0.10	-
109	343497.10	1346614.84	Аналитический	0.10	-
110	343498.08	1346614.56	Аналитический	0.10	-
111	343499.55	1346622.49	Аналитический	0.10	-
112	343500.50	1346622.39	Аналитический	0.10	-
113	343502.97	1346643.30	Аналитический	0.10	-
114	343502.70	1346643.34	Аналитический	0.10	-
115	343505.35	1346661.71	Аналитический	0.10	-
116	343505.84	1346666.10	Аналитический	0.10	-
117	343509.33	1346692.16	Аналитический	0.10	-
118	343513.62	1346731.10	Аналитический	0.10	-
119	343517.83	1346804.71	Аналитический	0.10	-
120	343521.43	1346850.35	Аналитический	0.10	-
121	343522.42	1346869.04	Аналитический	0.10	-
122	343534.67	1347053.73	Аналитический	0.10	-
123	343535.79	1347079.74	Аналитический	0.10	-
124	343532.72	1347079.98	Аналитический	0.10	-
125	343478.87	1347082.30	Аналитический	0.10	-
126	343482.14	1347137.20	Картометрический	1.00	-
127	343492.04	1347144.72	Картометрический	1.00	-
128	343492.40	1347193.65	Картометрический	1.00	-

1	2	3	4	5	6
129	343542.44	1347194.12	Аналитический	0.10	-
130	343548.66	1347322.30	Аналитический	0.10	-
131	343548.91	1347327.58	Аналитический	0.10	-
132	343541.66	1347333.89	Аналитический	0.10	-
133	343543.41	1347340.03	Аналитический	0.10	-
134	343549.50	1347340.29	Аналитический	0.10	-
135	343551.64	1347386.44	Аналитический	0.10	-
136	343551.29	1347404.56	Аналитический	0.10	-
137	343551.08	1347423.82	Аналитический	0.10	-
138	343548.33	1347439.01	Аналитический	0.10	-
139	343541.71	1347464.35	Аналитический	0.10	-
140	343527.40	1347505.52	Аналитический	0.10	-
141	343518.75	1347535.85	Аналитический	0.10	-
142	343507.26	1347546.46	Аналитический	0.10	-
143	343509.08	1347551.45	Аналитический	0.10	-
144	343515.37	1347554.88	Аналитический	0.10	-
145	343494.86	1347659.32	Аналитический	0.10	-
146	343490.85	1347693.56	Аналитический	0.10	-
147	343486.23	1347727.31	Аналитический	0.10	-
148	343488.17	1347744.66	Аналитический	0.10	-
149	343490.69	1347760.43	Аналитический	0.10	-
150	343493.09	1347775.13	Аналитический	0.10	-
151	343511.92	1347824.94	Аналитический	0.10	-
152	343531.61	1347869.49	Аналитический	0.10	-
153	343537.57	1347883.26	Аналитический	0.10	-
154	343536.60	1347884.48	Аналитический	0.10	-
155	343538.21	1347887.19	Аналитический	0.10	-
156	343539.21	1347887.06	Аналитический	0.10	-
157	343553.42	1347919.92	Аналитический	0.10	-
158	343557.41	1347929.05	Картометрический	1.00	-
159	343548.85	1347970.03	Картометрический	1.00	-
160	343506.66	1348203.61	Картометрический	1.00	-
161	343483.25	1348314.41	Картометрический	1.00	-
162	343460.35	1348384.13	Картометрический	1.00	-
163	343337.95	1348482.00	Картометрический	1.00	-
164	343279.24	1348526.67	Картометрический	1.00	-
165	343223.33	1348554.13	Картометрический	1.00	-
166	343233.36	1348384.25	Картометрический	1.00	-
167	342982.96	1348112.25	Картометрический	1.00	-
168	342852.81	1347813.55	Картометрический	1.00	-
169	342834.23	1347709.94	Картометрический	1.00	-
170	342895.39	1347674.27	Картометрический	1.00	-
171	342907.73	1347566.95	Картометрический	1.00	-
172	342905.95	1347485.62	Картометрический	1.00	-
173	342926.87	1347437.73	Картометрический	1.00	-
174	342937.77	1347395.11	Картометрический	1.00	-
175	342939.78	1347332.35	Картометрический	1.00	-
176	342960.81	1347289.54	Картометрический	1.00	-

1	2	3	4	5	6
177	342995.74	1347263.38	Картометрический	1.00	-
178	343181.67	1347184.87	Картометрический	1.00	-
179	343216.11	1347136.69	Картометрический	1.00	-
180	343290.99	1346928.31	Картометрический	1.00	-
181	343323.98	1346814.04	Картометрический	1.00	-
182	343375.62	1346779.06	Картометрический	1.00	-
183	343339.46	1346749.30	Картометрический	1.00	-
184	343316.27	1346693.86	Картометрический	1.00	-
185	343306.29	1346624.56	Картометрический	1.00	-
186	343311.64	1346252.76	Картометрический	1.00	-
98	343305.55	1346135.95	Аналитический	0.10	-
187	343462.60	1347149.78	Аналитический	0.10	-
188	343459.14	1347184.68	Аналитический	0.10	-
189	343455.36	1347216.63	Аналитический	0.10	-
190	343441.70	1347215.00	Аналитический	0.10	-
191	343443.27	1347207.16	Аналитический	0.10	-
192	343435.10	1347205.69	Аналитический	0.10	-
193	343440.06	1347167.19	Аналитический	0.10	-
187	343462.60	1347149.78	Аналитический	0.10	-
194	343435.49	1347317.04	Картометрический	1.00	-
195	343449.16	1347330.71	Картометрический	1.00	-
196	343453.22	1347339.85	Картометрический	1.00	-
197	343453.65	1347357.92	Картометрический	1.00	-
198	343465.47	1347379.97	Картометрический	1.00	-
199	343406.31	1347412.48	Картометрический	1.00	-
200	343391.25	1347384.59	Картометрический	1.00	-
201	343373.09	1347340.72	Картометрический	1.00	-
202	343394.52	1347332.59	Картометрический	1.00	-
194	343435.49	1347317.04	Картометрический	1.00	-
3. Сведения о характерных точках части (частей) границы объекта					
Обозначение характерных точек части границы	Координаты, м		Метод определения координат характерной точки	Средняя квадратическая погрешность положения характерной точки (M _t), м	Описание обозначения точки на местности (при наличии)
	X	Y			
1	2	3	4	5	6
Часть №					
-	-	-	-	-	-

Рисунок 4
 План границей объектов



Масштаб 1:5000

Исключены: участки земли и обозначены:

- границы территориальной зоны
- территории иных границ территориальной зоны

Муниципальное предприятие «Дальневосточный центр
 Планирования и кадастровых работ»
 Метод для оценки земель населенных пунктов, составленный в соответствии с требованиями к границам объектов

2023г.

Формат А4

№ 1

Формат А4

№ 1

ОПИСАНИЕ МЕСТОПОЛОЖЕНИЯ ГРАНИЦ

Общественно-деловая зона села Терновка - ОД/4

(наименование объекта, местоположение границ которого описано
(далее объект))

Раздел 1

Сведения об объекте		
№ п/п	Характеристики объекта	Описание характеристик
1	2	3
1	Местоположение объекта	Воронежская область, Россошанский муниципальный район, Старокалитвенское сельское поселение, село Терновка
2	Площадь объекта \pm величина погрешности определения площади ($P \pm \Delta P$)	-
3	Иные характеристики объекта	-

Раздел 2

Сведения о местоположении границ объекта					
1. Система координат: МСК - 36, зона 1					
2. Сведения о характерных точках границ объекта					
Обозначение характерных точек границ	Координаты, м		Метод определения координат характерной точки	Средняя квадратическая погрешность положения характерной точки (Мп), м	Описание обозначения точки на местности (при наличии)
	X	Y			
1	2	3	4	5	6
1	343919.24	1346913.71	Картометрический	1.00	-
2	343933.73	1346997.96	Картометрический	1.00	-
3	343899.09	1347006.23	Картометрический	1.00	-
4	343901.64	1347060.51	Картометрический	1.00	-
5	343903.58	1347071.02	Картометрический	1.00	-
6	343803.83	1347087.84	Картометрический	1.00	-
7	343802.10	1347038.96	Картометрический	1.00	-
8	343838.11	1347032.33	Картометрический	1.00	-
9	343846.08	1347017.70	Картометрический	1.00	-
10	343865.62	1347015.84	Картометрический	1.00	-
11	343862.89	1346976.49	Картометрический	1.00	-
12	343880.76	1346974.11	Картометрический	1.00	-
13	343869.14	1346927.20	Картометрический	1.00	-
14	343871.99	1346914.98	Картометрический	1.00	-
15	343881.22	1346905.25	Картометрический	1.00	-
16	343892.47	1346901.42	Картометрический	1.00	-
17	343906.79	1346904.52	Картометрический	1.00	-
1	343919.24	1346913.71	Картометрический	1.00	-
18	343617.44	1347059.84	Картометрический	1.00	-
19	343626.35	1347104.19	Картометрический	1.00	-
20	343632.20	1347114.87	Аналитический	0.10	-
21	343639.01	1347182.71	Аналитический	0.10	-
22	343568.28	1347191.59	Аналитический	0.10	-
23	343561.03	1347192.42	Аналитический	0.10	-
24	343557.12	1347135.66	Аналитический	0.10	-
25	343553.91	1347065.07	Картометрический	1.00	-
26	343567.18	1347063.34	Картометрический	1.00	-
27	343590.07	1347059.88	Картометрический	1.00	-
18	343617.44	1347059.84	Картометрический	1.00	-
28	343535.79	1347079.74	Аналитический	0.10	-
29	343538.24	1347136.98	Аналитический	0.10	-
30	343542.44	1347194.12	Аналитический	0.10	-



1	2	3	4	5	6
31	343492.40	1347193.65	Картометрический	1.00	-
32	343492.04	1347144.72	Картометрический	1.00	-
33	343482.14	1347137.20	Картометрический	1.00	-
34	343478.87	1347082.30	Аналитический	0.10	-
35	343532.72	1347079.98	Аналитический	0.10	-
28	343535.79	1347079.74	Аналитический	0.10	-
36	343435.49	1347317.04	Картометрический	1.00	-
37	343449.16	1347330.71	Картометрический	1.00	-
38	343453.22	1347339.85	Картометрический	1.00	-
39	343453.65	1347357.92	Картометрический	1.00	-
40	343465.47	1347379.97	Картометрический	1.00	-
41	343406.31	1347412.48	Картометрический	1.00	-
42	343391.25	1347384.59	Картометрический	1.00	-
43	343373.09	1347340.72	Картометрический	1.00	-
44	343394.52	1347332.59	Картометрический	1.00	-
36	343435.49	1347317.04	Картометрический	1.00	-
3. Сведения о характерных точках части (частей) границы объекта					
Обозначение характерных точек части границы	Координаты, м		Метод определения координат характерной точки	Средняя квадратическая погрешность положения характерной точки (M _t), м	Описание обозначения точки на местности (при наличии)
	X	Y			
1	2	3	4	5	6
Часть №					
-	-	-	-	-	-

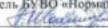
План границ объекта



Масштаб 1:2000

Используемые условные знаки и обозначения:

	границы территориальной зоны
	характерная точка границ территориальной зоны

Руководитель БУВО «Нормативно-проектный центр»
 Подпись  Ю.В.Шальгина Дата « 28 » февраля 2023 г.
 Место для отрыва печати (при наличии) знака, составившего описание местоположения границ объекта

ОПИСАНИЕ МЕСТОПОЛОЖЕНИЯ ГРАНИЦ

Производственно-коммунальная зона села Терновка - П2/4

(наименование объекта, местоположение границ которого описано
(далее объект))

Раздел 1


Сведения об объекте		
№ п/п	Характеристики объекта	Описание характеристик
1	2	3
1	Местоположение объекта	Воронежская область, Россошанский муниципальный район, Старокалитвенское сельское поселение, село Терновка
2	Площадь объекта \pm величина погрешности определения площади ($P \pm \Delta P$)	-
3	Иные характеристики объекта	-

Раздел 2

Сведения о местоположении границ объекта					
1. Система координат: МСК - 36, зона 1					
2. Сведения о характерных точках границ объекта					
Обозначение характерных точек границ	Координаты, м		Метод определения координат характерной точки	Средняя квадратическая погрешность положения характерной точки (Мт), м	Описание обозначения точки на местности (при наличии)
	X	Y			
1	2	3	4	5	6
1	343462.60	1347149.78	Аналитический	0.10	-
2	343459.14	1347184.68	Аналитический	0.10	-
3	343455.36	1347216.63	Аналитический	0.10	-
4	343441.70	1347215.00	Аналитический	0.10	-
5	343443.27	1347207.16	Аналитический	0.10	-
6	343435.10	1347205.69	Аналитический	0.10	-
7	343440.06	1347167.19	Аналитический	0.10	-
1	343462.60	1347149.78	Аналитический	0.10	-
3. Сведения о характерных точках части (частей) границы объекта					
Обозначение характерных точек части границы	Координаты, м		Метод определения координат характерной точки	Средняя квадратическая погрешность положения характерной точки (Мт), м	Описание обозначения точки на местности (при наличии)
	X	Y			
1	2	3	4	5	6
Часть №					
-	-	-	-	-	-

Раздел 4

План границ объекта



Масштаб 1:500

Используемые условные знаки и обозначения:



границы территориальной зоны



характерная точка границ территориальной зоны

Руководитель БУВО «Нормативно-проектный центр»
 Подпись *Ю. В. Шалыгина* Ю. В. Шалыгина Дата « 28 » февраля 2023 г.
 Место для оттиска печати (при наличии) лица, составившего описание местоположения границ объекта

ОПИСАНИЕ МЕСТОПОЛОЖЕНИЯ ГРАНИЦ

Зона улиц, дорог, инженерной и транспортной инфраструктуры
села Терновка - ИТ1/4

(наименование объекта, местоположение границ которого описано
(далее объект))

Раздел 1

Сведения об объекте		
№ п/п	Характеристики объекта	Описание характеристик
1	2	3
1	Местоположение объекта	Воронежская область, Россошанский муниципальный район, Старокалитвенское сельское поселение, село Терновка
2	Площадь объекта \pm величина погрешности определения площади ($P \pm \text{Дельта } P$)	-
3	Иные характеристики объекта	-

Раздел 2


Сведения о местоположении границ объекта					
1. Система координат: МСК - 36, зона 1					
2. Сведения о характерных точках границ объекта					
Обозначение характерных точек границ	Координаты, м		Метод определения координат характерной точки	Средняя квадратическая погрешность положения характерной точки (Мт), м	Описание обозначения точки на местности (при наличии)
	X	Y			
1	2	3	4	5	6
1	343327.48	1346123.58	Аналитический	0.10	-
2	343354.75	1346187.12	Аналитический	0.10	-
3	343423.10	1346346.72	Аналитический	0.10	-
4	343448.78	1346400.27	Аналитический	0.10	-
5	343472.49	1346455.38	Аналитический	0.10	-
6	343484.28	1346496.24	Аналитический	0.10	-
7	343493.33	1346532.45	Аналитический	0.10	-
8	343502.72	1346569.48	Аналитический	0.10	-
9	343511.42	1346596.08	Аналитический	0.10	-
10	343518.65	1346602.51	Аналитический	0.10	-
11	343521.58	1346617.34	Аналитический	0.10	-
12	343518.11	1346622.55	Аналитический	0.10	-
13	343522.68	1346657.99	Аналитический	0.10	-
14	343526.50	1346688.99	Аналитический	0.10	-
15	343532.22	1346728.71	Аналитический	0.10	-
16	343537.19	1346803.52	Аналитический	0.10	-
17	343539.12	1346850.98	Аналитический	0.10	-
18	343543.31	1346854.16	Аналитический	0.10	-
19	343542.14	1346860.07	Аналитический	0.10	-
20	343539.79	1346861.89	Аналитический	0.10	-
21	343553.91	1347065.07	Картометрический	1.00	-
22	343557.12	1347135.66	Аналитический	0.10	-
23	343561.03	1347192.42	Аналитический	0.10	-
24	343566.62	1347321.51	Аналитический	0.10	-
25	343566.69	1347326.45	Аналитический	0.10	-
26	343571.30	1347330.29	Аналитический	0.10	-
27	343571.05	1347335.56	Аналитический	0.10	-
28	343569.94	1347341.81	Аналитический	0.10	-
29	343569.01	1347404.80	Аналитический	0.10	-
30	343569.26	1347427.39	Аналитический	0.10	-
31	343566.09	1347444.51	Аналитический	0.10	-
32	343559.53	1347469.45	Аналитический	0.10	-
33	343543.89	1347511.94	Аналитический	0.10	-
34	343533.60	1347558.45	Аналитический	0.10	-

1	2	3	4	5	6
35	343520.02	1347634.85	Аналитический	0.10	-
36	343514.31	1347660.05	Аналитический	0.10	-
37	343510.93	1347695.68	Аналитический	0.10	-
38	343511.70	1347723.87	Аналитический	0.10	-
39	343512.08	1347742.86	Аналитический	0.10	-
40	343513.75	1347756.84	Аналитический	0.10	-
41	343516.14	1347770.51	Аналитический	0.10	-
42	343532.32	1347816.66	Аналитический	0.10	-
43	343551.73	1347860.61	Аналитический	0.10	-
44	343552.33	1347861.96	Аналитический	0.10	-
45	343556.11	1347861.72	Аналитический	0.10	-
46	343557.82	1347865.77	Аналитический	0.10	-
47	343555.23	1347868.51	Аналитический	0.10	-
48	343558.63	1347876.21	Аналитический	0.10	-
49	343553.62	1347878.85	Аналитический	0.10	-
50	343553.42	1347919.92	Аналитический	0.10	-
51	343539.21	1347887.06	Аналитический	0.10	-
52	343538.21	1347887.19	Аналитический	0.10	-
53	343536.60	1347884.48	Аналитический	0.10	-
54	343537.57	1347883.26	Аналитический	0.10	-
55	343531.61	1347869.49	Аналитический	0.10	-
56	343511.92	1347824.94	Аналитический	0.10	-
57	343493.09	1347775.13	Аналитический	0.10	-
58	343490.69	1347760.43	Аналитический	0.10	-
59	343488.17	1347744.66	Аналитический	0.10	-
60	343486.23	1347727.31	Аналитический	0.10	-
61	343490.85	1347693.56	Аналитический	0.10	-
62	343494.86	1347659.32	Аналитический	0.10	-
63	343515.37	1347554.88	Аналитический	0.10	-
64	343509.08	1347551.45	Аналитический	0.10	-
65	343507.26	1347546.46	Аналитический	0.10	-
66	343518.75	1347535.85	Аналитический	0.10	-
67	343527.40	1347505.52	Аналитический	0.10	-
68	343541.71	1347464.35	Аналитический	0.10	-
69	343548.33	1347439.01	Аналитический	0.10	-
70	343551.08	1347423.82	Аналитический	0.10	-
71	343551.29	1347404.56	Аналитический	0.10	-
72	343551.64	1347386.44	Аналитический	0.10	-
73	343549.50	1347340.29	Аналитический	0.10	-
74	343543.41	1347340.03	Аналитический	0.10	-
75	343541.66	1347333.89	Аналитический	0.10	-
76	343548.91	1347327.58	Аналитический	0.10	-
77	343548.66	1347322.30	Аналитический	0.10	-
78	343542.44	1347194.12	Аналитический	0.10	-
79	343538.24	1347136.98	Аналитический	0.10	-
80	343535.79	1347079.74	Аналитический	0.10	-
81	343534.67	1347053.73	Аналитический	0.10	-
82	343522.42	1346869.04	Аналитический	0.10	-

1	2	3	4	5	6
83	343521.43	1346850.35	Аналитический	0.10	-
84	343517.83	1346804.71	Аналитический	0.10	-
85	343513.62	1346731.10	Аналитический	0.10	-
86	343509.33	1346692.16	Аналитический	0.10	-
87	343505.84	1346666.10	Аналитический	0.10	-
88	343505.35	1346661.71	Аналитический	0.10	-
89	343502.70	1346643.34	Аналитический	0.10	-
90	343502.97	1346643.30	Аналитический	0.10	-
91	343500.50	1346622.39	Аналитический	0.10	-
92	343499.55	1346622.49	Аналитический	0.10	-
93	343498.08	1346614.56	Аналитический	0.10	-
94	343497.10	1346614.84	Аналитический	0.10	-
95	343493.85	1346599.55	Аналитический	0.10	-
96	343487.46	1346580.28	Аналитический	0.10	-
97	343485.21	1346571.01	Аналитический	0.10	-
98	343478.16	1346536.18	Аналитический	0.10	-
99	343467.90	1346490.40	Аналитический	0.10	-
100	343461.67	1346482.64	Аналитический	0.10	-
101	343449.77	1346454.36	Аналитический	0.10	-
102	343429.22	1346412.70	Аналитический	0.10	-
103	343403.07	1346356.09	Аналитический	0.10	-
104	343332.54	1346196.96	Аналитический	0.10	-
105	343305.55	1346135.95	Аналитический	0.10	-
1	343327.48	1346123.58	Аналитический	0.10	-
3. Сведения о характерных точках части (частей) границы объекта					
Обозначение характерных точек части границы	Координаты, м		Метод определения координат характерной точки	Средняя квадратическая погрешность положения характерной точки (M _t), м	Описание обозначения точки на местности (при наличии)
	X	Y			
1	2	3	4	5	6
Часть №					
-	-	-	-	-	-

Раздел 4

План границ объекта



Масштаб 1:5000

Используемые условные знаки и обозначения:



Руководитель БУРО «Нормативно-проектный центр»
 Подпись:

Дата: 28 февраля 2023 г.

Место для отвода (зачета) (пр. и др.) земельного участка (земельного участка) для размещения границ объекта



ОПИСАНИЕ МЕСТОПОЛОЖЕНИЯ ГРАНИЦ

Зона сельскохозяйственного использования в границах населенного пункта
села Терновка - СХ1/4

(наименование объекта, местоположение границ которого описано
(далее объект))

Раздел 1

Сведения об объекте		
№ п/п	Характеристики объекта	Описание характеристик
1	2	3
1	Местоположение объекта	Воронежская область, Россошанский муниципальный район, Старокалитвенское сельское поселение, село Терновка
2	Площадь объекта \pm величина погрешности определения площади ($P \pm \text{Дельта } P$)	-
3	Иные характеристики объекта	-

Раздел 2

Сведения о местоположении границ объекта					
1. Система координат: МСК - 36, зона 1					
2. Сведения о характерных точках границ объекта					
Обозначение характерных точек границ	Координаты, м		Метод определения координат характерной точки	Средняя квадратическая погрешность положения характерной точки (М), м	Описание обозначения точки на местности (при наличии)
	X	Y			
1	2	3	4	5	6
1	344147.11	1345728.81	Картометрический	1.00	-
2	344153.20	1345880.91	Картометрический	1.00	-
3	344165.83	1346196.27	Аналитический	0.10	-
4	344168.24	1346213.63	Картометрический	1.00	-
5	344185.81	1346340.49	Картометрический	1.00	-
6	344189.94	1346370.36	Картометрический	1.00	-
7	344187.38	1346407.71	Картометрический	1.00	-
8	344249.61	1346392.84	Картометрический	1.00	-
9	344313.82	1346391.49	Картометрический	1.00	-
10	344289.50	1346515.74	Картометрический	1.00	-
11	344227.78	1346615.36	Картометрический	1.00	-
12	344212.04	1346657.28	Картометрический	1.00	-
13	344196.49	1346496.79	Аналитический	0.10	-
14	344187.92	1346414.84	Аналитический	0.10	-
15	343918.85	1346477.19	Аналитический	0.10	-
16	343869.81	1346409.06	Картометрический	1.00	-
17	343770.64	1346042.23	Картометрический	1.00	-
18	343668.96	1346044.16	Картометрический	1.00	-
19	343663.54	1345921.37	Картометрический	1.00	-
20	343798.47	1345918.52	Картометрический	1.00	-
21	343791.37	1345832.56	Картометрический	1.00	-
22	343673.89	1345834.84	Картометрический	1.00	-
23	343673.65	1345828.29	Картометрический	1.00	-
24	343678.05	1345817.70	Картометрический	1.00	-
25	343673.65	1345807.11	Картометрический	1.00	-
26	343669.77	1345705.38	Картометрический	1.00	-
27	343579.54	1345710.03	Картометрический	1.00	-
28	343580.60	1345791.02	Картометрический	1.00	-
29	343543.33	1345824.28	Картометрический	1.00	-
30	343358.72	1345738.54	Картометрический	1.00	-
31	343243.28	1345740.38	Картометрический	1.00	-
32	343254.04	1345855.28	Картометрический	1.00	-
33	343314.00	1345848.87	Картометрический	1.00	-
34	343308.40	1345759.40	Картометрический	1.00	-

1	2	3	4	5	6
35	343352.89	1345758.60	Картометрический	1.00	-
36	343498.84	1345825.62	Картометрический	1.00	-
37	343367.97	1345854.74	Картометрический	1.00	-
38	343389.09	1345946.55	Картометрический	1.00	-
39	343286.91	1345969.97	Картометрический	1.00	-
40	343263.77	1345977.73	Картометрический	1.00	-
41	343250.20	1345943.51	Картометрический	1.00	-
42	343187.13	1345763.39	Картометрический	1.00	-
43	343204.08	1345758.79	Картометрический	1.00	-
44	343203.91	1345746.50	Картометрический	1.00	-
45	343183.43	1345747.51	Картометрический	1.00	-
46	343180.61	1345724.02	Картометрический	1.00	-
47	343176.62	1345709.31	Картометрический	1.00	-
48	343170.93	1345697.19	Картометрический	1.00	-
49	343155.88	1345673.52	Картометрический	1.00	-
50	343140.85	1345634.66	Картометрический	1.00	-
51	343011.15	1345307.43	Картометрический	1.00	-
52	343008.28	1345298.11	Картометрический	1.00	-
53	343001.23	1345260.82	Картометрический	1.00	-
54	343114.93	1345455.55	Картометрический	1.00	-
55	343175.25	1345584.81	Картометрический	1.00	-
56	343207.20	1345649.25	Картометрический	1.00	-
57	343358.42	1345611.47	Картометрический	1.00	-
58	343543.70	1345580.45	Картометрический	1.00	-
59	343737.72	1345562.81	Картометрический	1.00	-
60	343800.32	1345564.89	Картометрический	1.00	-
61	344007.84	1345699.53	Картометрический	1.00	-
62	344065.96	1345728.82	Картометрический	1.00	-
63	344099.94	1345736.58	Картометрический	1.00	-
1	344147.11	1345728.81	Картометрический	1.00	-
64	343966.26	1346176.26	Картометрический	1.00	-
65	343972.85	1346237.46	Картометрический	1.00	-
66	343874.84	1346247.14	Картометрический	1.00	-
67	343867.87	1346194.07	Картометрический	1.00	-
64	343966.26	1346176.26	Картометрический	1.00	-
68	344092.52	1346860.61	Картометрический	1.00	-
69	344091.61	1346946.69	Картометрический	1.00	-
70	344105.97	1347174.70	Картометрический	1.00	-
71	344041.65	1347182.76	Картометрический	1.00	-
72	343981.65	1347183.02	Картометрический	1.00	-
73	343933.73	1346997.96	Картометрический	1.00	-
74	343919.24	1346913.71	Картометрический	1.00	-
75	343906.79	1346904.52	Картометрический	1.00	-
76	343926.92	1346703.65	Картометрический	1.00	-
77	344010.85	1346843.09	Картометрический	1.00	-
68	344092.52	1346860.61	Картометрический	1.00	-

1	2	3	4	5	6
78	344062.41	1347461.46	Картометрический	1.00	-
79	343970.27	1347529.37	Картометрический	1.00	-
80	343874.93	1347394.90	Картометрический	1.00	-
81	343962.63	1347394.95	Картометрический	1.00	-
82	344011.43	1347426.01	Картометрический	1.00	-
78	344062.41	1347461.46	Картометрический	1.00	-
83	342907.73	1347566.95	Картометрический	1.00	-
84	342895.39	1347674.27	Картометрический	1.00	-
85	342834.23	1347709.94	Картометрический	1.00	-
86	342852.81	1347813.55	Аналитический	0.10	-
87	342982.96	1348112.25	Картометрический	1.00	-
88	343233.36	1348384.25	Картометрический	1.00	-
89	343223.33	1348554.13	Картометрический	1.00	-
90	343279.24	1348526.67	Картометрический	1.00	-
91	343544.22	1348618.85	Картометрический	1.00	-
92	343493.88	1348706.89	Картометрический	1.00	-
93	343165.95	1348633.34	Картометрический	1.00	-
94	343152.32	1348616.73	Картометрический	1.00	-
95	342889.52	1348325.62	Картометрический	1.00	-
96	342848.58	1348259.82	Картометрический	1.00	-
97	342730.62	1348123.30	Картометрический	1.00	-
98	342639.12	1347652.27	Картометрический	1.00	-
99	342712.01	1347584.64	Картометрический	1.00	-
83	342907.73	1347566.95	Картометрический	1.00	-
3. Сведения о характерных точках части (частей) границы объекта					
Обозначение характерных точек части границы	Координаты, м		Метод определения координат характерной точки	Средняя квадратическая погрешность положения характерной точки (M _t), м	Описание обозначения точки на местности (при наличии)
	X	Y			
1	2	3	4	5	6
Часть №					
-	-	-	-	-	-

Figure 4
 Rural Urban Boundaries



March 1, 2006

Administrative boundaries (red lines)

Water bodies (blue)

Other (grey)

ОПИСАНИЕ МЕСТОПОЛОЖЕНИЯ ГРАНИЦ

Зона сельскохозяйственного производства села Терновка - СХ2/4

(наименование объекта, местоположение границ которого описано
(далее объект))

Раздел 1

Сведения об объекте		
№ п/п	Характеристики объекта	Описание характеристик
1	2	3
1	Местоположение объекта	Воронежская область, Россошанский муниципальный район, Старокалитвенское сельское поселение, село Терновка
2	Площадь объекта \pm величина погрешности определения площади ($P \pm \text{Дельта } P$)	-
3	Иные характеристики объекта	-

Раздел 2

Сведения о местоположении границ объекта					
1. Система координат: МСК - 36, зона 1					
2. Сведения о характерных точках границ объекта					
Обозначение характерных точек границ	Координаты, м		Метод определения координат характерной точки	Средняя квадратическая погрешность положения характерной точки (Мт), м	Описание обозначения точки на местности (при наличии)
	X	Y			
1	2	3	4	5	6
1	343791.37	1345832.56	Картометрический	1.00	-
2	343798.47	1345918.52	Картометрический	1.00	-
3	343663.54	1345921.37	Картометрический	1.00	-
4	343503.51	1345923.56	Картометрический	1.00	-
5	343498.84	1345825.62	Картометрический	1.00	-
6	343352.89	1345758.60	Картометрический	1.00	-
7	343308.40	1345759.40	Картометрический	1.00	-
8	343314.00	1345848.87	Картометрический	1.00	-
9	343254.04	1345855.28	Картометрический	1.00	-
10	343243.28	1345740.38	Картометрический	1.00	-
11	343358.72	1345738.54	Картометрический	1.00	-
12	343543.33	1345824.28	Картометрический	1.00	-
13	343580.60	1345791.02	Картометрический	1.00	-
14	343579.54	1345710.03	Картометрический	1.00	-
15	343669.77	1345705.38	Картометрический	1.00	-
16	343673.65	1345807.11	Картометрический	1.00	-
17	343678.05	1345817.70	Картометрический	1.00	-
18	343673.65	1345828.29	Картометрический	1.00	-
19	343673.89	1345834.84	Картометрический	1.00	-
1	343791.37	1345832.56	Картометрический	1.00	-
20	344187.92	1346414.84	Аналитический	0.10	-
21	344196.49	1346496.79	Аналитический	0.10	-
22	344212.04	1346657.28	Картометрический	1.00	-
23	344209.89	1346844.67	Картометрический	1.00	-
24	344138.03	1346854.57	Картометрический	1.00	-
25	344092.52	1346860.61	Картометрический	1.00	-
26	344010.85	1346843.09	Картометрический	1.00	-
27	343926.92	1346703.65	Картометрический	1.00	-
28	343918.85	1346477.19	Аналитический	0.10	-
20	344187.92	1346414.84	Аналитический	0.10	-
29	344200.45	1347099.74	Картометрический	1.00	-
30	344200.40	1347173.09	Картометрический	1.00	-
31	344230.40	1347173.54	Картометрический	1.00	-

1	2	3	4	5	6
32	344241.35	1347438.61	Картометрический	1.00	-
33	344147.75	1347439.44	Картометрический	1.00	-
34	344143.24	1347479.18	Картометрический	1.00	-
35	344072.81	1347468.75	Картометрический	1.00	-
36	344062.41	1347461.46	Картометрический	1.00	-
37	344011.43	1347426.01	Картометрический	1.00	-
38	343962.63	1347394.95	Картометрический	1.00	-
39	343874.93	1347394.90	Картометрический	1.00	-
40	343874.38	1347324.90	Картометрический	1.00	-
41	343895.26	1347318.28	Картометрический	1.00	-
42	343894.85	1347229.78	Картометрический	1.00	-
43	343981.84	1347228.82	Картометрический	1.00	-
44	343981.65	1347183.02	Картометрический	1.00	-
45	344041.65	1347182.76	Картометрический	1.00	-
46	344105.97	1347174.70	Картометрический	1.00	-
47	344124.92	1347174.72	Картометрический	1.00	-
48	344125.00	1347099.72	Картометрический	1.00	-
29	344200.45	1347099.74	Картометрический	1.00	-

3. Сведения о характерных точках части (частей) границы объекта

Обозначение характерных точек части границы	Координаты, м		Метод определения координат характерной точки	Средняя квадратическая погрешность положения характерной точки (Mt), м	Описание обозначения точки на местности (при наличии)
	X	Y			
1	2	3	4	5	6
Часть №					
-	-	-	-	-	-



Раздел 4

План границ объекта



Масштаб 1:5000

Используемые условные знаки и обозначения:

-  границы территориальной зоны
-  характерная точка границ территориальной зоны

Руководитель БУВО «Неревольно-проектный центр»

Подпись  Ю.В. Шалягина Дата « 28 » февраля 2023 г.

Место для отбора проб (при наличии) знака, составившего описание местоположения границ объекта



ОПИСАНИЕ МЕСТОПОЛОЖЕНИЯ ГРАНИЦ

Зона ритуальных объектов села Терновка - СН1/4

(наименование объекта, местоположение границ которого описано
(далее объект))

Раздел 1

Сведения об объекте		
№ п/п	Характеристики объекта	Описание характеристик
1	2	3
1	Местоположение объекта	Воронежская область, Россошанский муниципальный район, Старокалитвенское сельское поселение, село Терновка
2	Площадь объекта \pm величина погрешности определения площади ($P \pm \text{Дельта } P$)	-
3	Иные характеристики объекта	-

Раздел 2

Сведения о местоположении границ объекта					
1. Система координат: МСК - 36, зона 1					
2. Сведения о характерных точках границ объекта					
Обозначение характерных точек границ	Координаты, м		Метод определения координат характерной точки	Средняя квадратическая погрешность положения характерной точки (Мт), м	Описание обозначения точки на местности (при наличии)
	X	Y			
1	2	3	4	5	6
1	343966.26	1346176.26	Картометрический	1.00	-
2	343972.85	1346237.46	Картометрический	1.00	-
3	343874.84	1346247.14	Картометрический	1.00	-
4	343867.87	1346194.07	Картометрический	1.00	-
1	343966.26	1346176.26	Картометрический	1.00	-
5	343669.94	1347340.90	Картометрический	1.00	-
6	343670.51	1347403.90	Картометрический	1.00	-
7	343569.01	1347404.80	Картометрический	1.00	-
8	343569.94	1347341.81	Картометрический	1.00	-
5	343669.94	1347340.90	Картометрический	1.00	-
3. Сведения о характерных точках части (частей) границы объекта					
Обозначение характерных точек части границы	Координаты, м		Метод определения координат характерной точки	Средняя квадратическая погрешность положения характерной точки (Мт), м	Описание обозначения точки на местности (при наличии)
	X	Y			
1	2	3	4	5	6
Часть №					
-	-	-	-	-	-

Раздел 4

План границ объекта



Масштаб 1:5000

Используемые условные знаки и обозначения:



Руководитель БУВО «Нормативно-проектный центр»

Подпись  Ю.В. Шалыгина Дата « 28 » февраля 2023 г.

Место для отчета (при наличии) лица, составившего описание местоположения границ объекта



СВЕДЕНИЯ О ГРАНИЦАХ ТЕРРИТОРИАЛЬНЫХ ЗОН,
СОДЕРЖАЩИЕ ГРАФИЧЕСКОЕ ОПИСАНИЕ МЕСТОПОЛОЖЕНИЯ
ГРАНИЦ ТЕРРИТОРИАЛЬНЫХ ЗОН, ПЕРЕЧЕНЬ КООРДИНАТ
ХАРАКТЕРНЫХ ТОЧЕК ГРАНИЦ ТЕРРИТОРИАЛЬНЫХ ЗОН,
РАСПОЛОЖЕННЫХ ЗА ГРАНИЦАМИ НАСЕЛЕННЫХ ПУНКТОВ НА
ТЕРРИТОРИИ СТАРОКАЛИТВЕНСКОГО СЕЛЬСКОГО ПОСЕЛЕНИЯ

ОПИСАНИЕ МЕСТОПОЛОЖЕНИЯ ГРАНИЦ

Зона улиц, дорог, инженерной и транспортной инфраструктуры за границами населенных пунктов - ИТ1

(наименование объекта, местоположение границ которого описано
(далее объект))

Раздел 1

Сведения об объекте		
№ п/п	Характеристики объекта	Описание характеристик
1	2	3
1	Местоположение объекта	Воронежская область, Россошанский муниципальный район, Старокалитвенское сельское поселение
2	Площадь объекта \pm величина погрешности определения площади ($P \pm \text{Дельта } P$)	-
3	Иные характеристики объекта	-

Раздел 2

Сведения о местоположении границ объекта					
1. Система координат: МСК - 36, зона 1					
2. Сведения о характерных точках границ объекта					
Обозначение характерных точек границ	Координаты, м		Метод определения координат характерной точки	Средняя квадратическая погрешность положения характерной точки (М), м	Описание обозначения точки на местности (при наличии)
	X	Y			
1	2	3	4	5	6
1	353338.03	1362095.35	Аналитический	0.10	-
2	353337.73	1362100.44	Аналитический	0.10	-
3	353337.70	1362108.91	Аналитический	0.10	-
4	353315.03	1362105.09	Картометрический	5.00	-
5	353291.67	1362101.23	Картометрический	5.00	-
6	353267.65	1362098.98	Картометрический	5.00	-
7	353244.36	1362090.74	Картометрический	5.00	-
8	353214.59	1362070.82	Картометрический	5.00	-
9	353184.34	1362044.46	Картометрический	5.00	-
10	353162.23	1362025.25	Картометрический	5.00	-
11	353135.51	1361998.20	Картометрический	5.00	-
12	353109.92	1361970.92	Картометрический	5.00	-
13	353093.75	1361941.23	Картометрический	5.00	-
14	353080.47	1361915.34	Картометрический	5.00	-
15	353058.47	1361860.79	Картометрический	5.00	-
16	353046.66	1361833.86	Картометрический	5.00	-
17	353034.60	1361810.96	Картометрический	5.00	-
18	353022.32	1361793.35	Картометрический	5.00	-
19	353008.75	1361776.16	Картометрический	5.00	-
20	352993.93	1361766.52	Картометрический	5.00	-
21	352971.66	1361755.75	Картометрический	5.00	-
22	352948.72	1361744.98	Картометрический	5.00	-
23	352927.84	1361737.79	Картометрический	5.00	-
24	352898.91	1361731.06	Картометрический	5.00	-
25	352860.20	1361721.05	Картометрический	5.00	-
26	352827.65	1361715.82	Картометрический	5.00	-
27	352792.45	1361709.77	Картометрический	5.00	-
28	352788.69	1361717.16	Картометрический	5.00	-
29	352782.16	1361714.09	Картометрический	5.00	-
30	352780.99	1361704.96	Картометрический	5.00	-
31	352736.30	1361693.13	Картометрический	5.00	-
32	352696.39	1361682.76	Картометрический	5.00	-
33	352655.85	1361671.89	Картометрический	5.00	-
34	352614.83	1361661.03	Картометрический	5.00	-

1	2	3	4	5	6
35	352573.12	1361650.60	Картометрический	5.00	-
36	352526.54	1361638.73	Картометрический	5.00	-
37	352485.05	1361628.48	Картометрический	5.00	-
38	352436.58	1361616.26	Картометрический	5.00	-
39	352396.52	1361606.01	Картометрический	5.00	-
40	352361.53	1361598.53	Картометрический	5.00	-
41	352321.61	1361589.60	Картометрический	5.00	-
42	352278.61	1361580.45	Картометрический	5.00	-
43	352242.02	1361572.78	Картометрический	5.00	-
44	352197.12	1361560.33	Картометрический	5.00	-
45	352165.52	1361551.46	Картометрический	5.00	-
46	352125.21	1361539.63	Картометрический	5.00	-
47	352072.08	1361521.32	Картометрический	5.00	-
48	352043.45	1361510.58	Картометрический	5.00	-
49	352003.62	1361495.82	Картометрический	5.00	-
50	351966.40	1361482.04	Картометрический	5.00	-
51	351925.73	1361467.47	Картометрический	5.00	-
52	351887.04	1361452.66	Картометрический	5.00	-
53	351846.58	1361437.28	Картометрический	5.00	-
54	351803.79	1361416.77	Картометрический	5.00	-
55	351782.15	1361398.77	Картометрический	5.00	-
56	351765.50	1361377.13	Картометрический	5.00	-
57	351727.41	1361323.23	Картометрический	5.00	-
58	351714.56	1361305.63	Картометрический	5.00	-
59	351716.36	1361295.42	Картометрический	5.00	-
60	351690.43	1361272.94	Картометрический	5.00	-
61	351664.01	1361238.75	Картометрический	5.00	-
62	351640.07	1361207.86	Картометрический	5.00	-
63	351616.67	1361176.28	Картометрический	5.00	-
64	351592.27	1361144.40	Картометрический	5.00	-
65	351572.04	1361117.28	Картометрический	5.00	-
66	351544.40	1361087.85	Картометрический	5.00	-
67	351510.58	1361058.61	Картометрический	5.00	-
68	351486.67	1361041.11	Картометрический	5.00	-
69	351459.98	1361023.68	Картометрический	5.00	-
70	351429.67	1361005.36	Картометрический	5.00	-
71	351392.97	1360982.38	Картометрический	5.00	-
72	351353.88	1360957.60	Картометрический	5.00	-
73	351317.28	1360935.18	Картометрический	5.00	-
74	351279.08	1360911.07	Картометрический	5.00	-
75	351258.74	1360898.47	Картометрический	5.00	-
76	351244.96	1360886.51	Картометрический	5.00	-
77	351197.71	1360864.77	Картометрический	5.00	-
78	351146.61	1360867.69	Картометрический	5.00	-
79	351138.57	1360867.47	Картометрический	5.00	-
80	351114.56	1360867.73	Картометрический	5.00	-
81	351092.22	1360869.51	Картометрический	5.00	-
82	351061.56	1360872.59	Картометрический	5.00	-

1	2	3	4	5	6
83	351028.68	1360877.22	Картометрический	5.00	-
84	350985.68	1360882.38	Картометрический	5.00	-
85	350946.26	1360886.97	Картометрический	5.00	-
86	350913.54	1360890.17	Картометрический	5.00	-
87	350908.56	1360890.69	Картометрический	5.00	-
88	350905.17	1360893.61	Картометрический	5.00	-
89	350902.66	1360897.65	Картометрический	5.00	-
90	350902.05	1360899.19	Картометрический	5.00	-
91	350892.28	1360899.75	Картометрический	5.00	-
92	350891.09	1360894.57	Картометрический	5.00	-
93	350889.99	1360892.06	Картометрический	5.00	-
94	350887.16	1360891.38	Картометрический	5.00	-
95	350875.40	1360891.34	Картометрический	5.00	-
96	350860.54	1360890.85	Картометрический	5.00	-
97	350838.44	1360889.27	Картометрический	5.00	-
98	350788.51	1360880.28	Картометрический	5.00	-
99	350738.31	1360871.58	Картометрический	5.00	-
100	350688.80	1360863.09	Картометрический	5.00	-
101	350660.01	1360857.73	Картометрический	5.00	-
102	350618.12	1360850.34	Картометрический	5.00	-
103	350578.53	1360843.27	Картометрический	5.00	-
104	350537.17	1360835.93	Картометрический	5.00	-
105	350496.64	1360828.66	Картометрический	5.00	-
106	350451.54	1360820.46	Картометрический	5.00	-
107	350403.99	1360811.50	Картометрический	5.00	-
108	350360.02	1360803.64	Картометрический	5.00	-
109	350312.36	1360794.82	Картометрический	5.00	-
110	350267.08	1360786.70	Картометрический	5.00	-
111	350224.42	1360779.12	Картометрический	5.00	-
112	350190.93	1360773.49	Картометрический	5.00	-
113	350140.41	1360764.30	Картометрический	5.00	-
114	350096.63	1360756.52	Картометрический	5.00	-
115	350046.91	1360747.85	Картометрический	5.00	-
116	350001.07	1360739.73	Картометрический	5.00	-
117	349953.86	1360731.25	Картометрический	5.00	-
118	349906.79	1360722.52	Картометрический	5.00	-
119	349861.45	1360714.55	Картометрический	5.00	-
120	349814.61	1360706.54	Картометрический	5.00	-
121	349775.16	1360699.68	Картометрический	5.00	-
122	349771.27	1360699.17	Картометрический	5.00	-
123	349768.95	1360699.75	Картометрический	5.00	-
124	349767.85	1360703.99	Картометрический	5.00	-
125	349756.05	1360701.72	Картометрический	5.00	-
126	349757.05	1360696.88	Картометрический	5.00	-
127	349754.13	1360694.59	Картометрический	5.00	-
128	349712.60	1360687.32	Картометрический	5.00	-
129	349664.97	1360679.03	Картометрический	5.00	-
130	349618.58	1360670.84	Картометрический	5.00	-

1	2	3	4	5	6
131	349572.45	1360662.84	Картометрический	5.00	-
132	349527.35	1360655.24	Картометрический	5.00	-
133	349480.14	1360647.17	Картометрический	5.00	-
134	349448.57	1360641.32	Картометрический	5.00	-
135	349418.74	1360634.34	Картометрический	5.00	-
136	349398.72	1360629.06	Картометрический	5.00	-
137	349380.49	1360623.78	Картометрический	5.00	-
138	349332.00	1360610.10	Картометрический	5.00	-
139	349270.11	1360592.96	Картометрический	5.00	-
140	349223.49	1360580.05	Картометрический	5.00	-
141	349179.55	1360566.89	Картометрический	5.00	-
142	349140.77	1360555.33	Картометрический	5.00	-
143	349113.23	1360545.64	Картометрический	5.00	-
144	349080.12	1360530.96	Картометрический	5.00	-
145	349033.43	1360506.86	Картометрический	5.00	-
146	348995.95	1360488.13	Картометрический	5.00	-
147	348952.72	1360466.12	Картометрический	5.00	-
148	348912.93	1360445.69	Картометрический	5.00	-
149	348870.30	1360423.52	Картометрический	5.00	-
150	348828.17	1360402.05	Картометрический	5.00	-
151	348782.91	1360379.16	Картометрический	5.00	-
152	348740.48	1360357.90	Картометрический	5.00	-
153	348699.87	1360337.54	Картометрический	5.00	-
154	348655.72	1360315.16	Картометрический	5.00	-
155	348614.00	1360294.20	Картометрический	5.00	-
156	348574.50	1360273.85	Картометрический	5.00	-
157	348534.00	1360253.09	Картометрический	5.00	-
158	348495.01	1360234.05	Картометрический	5.00	-
159	348452.48	1360211.77	Картометрический	5.00	-
160	348410.92	1360191.58	Картометрический	5.00	-
161	348368.21	1360169.53	Картометрический	5.00	-
162	348322.53	1360146.82	Картометрический	5.00	-
163	348284.59	1360127.22	Картометрический	5.00	-
164	348242.36	1360106.16	Картометрический	5.00	-
165	348201.95	1360085.40	Картометрический	5.00	-
166	348161.54	1360064.22	Картометрический	5.00	-
167	348119.87	1360043.62	Картометрический	5.00	-
168	348114.96	1360040.91	Картометрический	5.00	-
169	348110.07	1360041.17	Картометрический	5.00	-
170	348106.20	1360042.09	Картометрический	5.00	-
171	348095.08	1360034.95	Картометрический	5.00	-
172	348082.98	1360025.37	Картометрический	5.00	-
173	348046.56	1360006.44	Картометрический	5.00	-
174	348006.67	1359986.07	Картометрический	5.00	-
175	347967.45	1359965.93	Картометрический	5.00	-
176	347928.04	1359945.71	Картометрический	5.00	-
177	347889.00	1359925.80	Картометрический	5.00	-
178	347851.69	1359906.76	Картометрический	5.00	-

1	2	3	4	5	6
179	347810.72	1359885.93	Картометрический	5.00	-
180	347771.14	1359865.66	Картометрический	5.00	-
181	347731.21	1359845.02	Картометрический	5.00	-
182	347692.32	1359825.70	Картометрический	5.00	-
183	347652.50	1359805.41	Картометрический	5.00	-
184	347611.60	1359784.89	Картометрический	5.00	-
185	347571.18	1359764.07	Картометрический	5.00	-
186	347528.14	1359742.50	Картометрический	5.00	-
187	347488.29	1359722.21	Картометрический	5.00	-
188	347459.99	1359707.40	Картометрический	5.00	-
189	347419.10	1359686.40	Картометрический	5.00	-
190	347379.49	1359666.13	Картометрический	5.00	-
191	347336.04	1359643.76	Картометрический	5.00	-
192	347296.99	1359623.69	Картометрический	5.00	-
193	347253.10	1359601.16	Картометрический	5.00	-
194	347214.98	1359581.26	Картометрический	5.00	-
195	347170.68	1359558.29	Картометрический	5.00	-
196	347127.60	1359536.14	Картометрический	5.00	-
197	347103.22	1359523.95	Картометрический	5.00	-
198	347064.98	1359504.75	Картометрический	5.00	-
199	347026.29	1359485.60	Картометрический	5.00	-
200	346986.33	1359465.48	Картометрический	5.00	-
201	346948.71	1359446.81	Картометрический	5.00	-
202	346908.65	1359426.71	Картометрический	5.00	-
203	346868.36	1359406.43	Картометрический	5.00	-
204	346829.48	1359386.91	Картометрический	5.00	-
205	346796.69	1359370.18	Картометрический	5.00	-
206	346759.29	1359351.43	Картометрический	5.00	-
207	346718.66	1359330.85	Картометрический	5.00	-
208	346680.51	1359311.52	Картометрический	5.00	-
209	346641.71	1359292.25	Картометрический	5.00	-
210	346604.26	1359273.12	Картометрический	5.00	-
211	346564.27	1359253.06	Картометрический	5.00	-
212	346526.07	1359233.51	Картометрический	5.00	-
213	346485.36	1359213.20	Картометрический	5.00	-
214	346444.93	1359192.68	Картометрический	5.00	-
215	346402.62	1359171.48	Картометрический	5.00	-
216	346358.61	1359149.18	Картометрический	5.00	-
217	346318.51	1359128.75	Картометрический	5.00	-
218	346277.26	1359108.16	Картометрический	5.00	-
219	346236.13	1359087.45	Картометрический	5.00	-
220	346196.14	1359067.97	Картометрический	5.00	-
221	346155.38	1359047.44	Картометрический	5.00	-
222	346114.89	1359027.12	Картометрический	5.00	-
223	346074.58	1359006.98	Картометрический	5.00	-
224	346034.30	1358986.43	Картометрический	5.00	-
225	345993.45	1358965.69	Картометрический	5.00	-
226	345951.34	1358944.40	Картометрический	5.00	-

1	2	3	4	5	6
227	345912.96	1358924.90	Картометрический	5.00	-
228	345907.11	1358923.15	Картометрический	5.00	-
229	345901.22	1358922.23	Картометрический	5.00	-
230	345893.00	1358924.66	Картометрический	5.00	-
231	345890.91	1358927.23	Картометрический	5.00	-
232	345882.93	1358921.29	Картометрический	5.00	-
233	345886.42	1358915.11	Картометрический	5.00	-
234	345884.65	1358910.28	Картометрический	5.00	-
235	345879.72	1358906.26	Картометрический	5.00	-
236	345876.14	1358903.39	Картометрический	5.00	-
237	345883.03	1358890.29	Картометрический	5.00	-
238	345887.23	1358890.73	Картометрический	5.00	-
239	345894.08	1358891.01	Картометрический	5.00	-
240	345901.06	1358885.01	Картометрический	5.00	-
241	345909.03	1358872.26	Картометрический	5.00	-
242	345923.73	1358852.41	Картометрический	5.00	-
243	345946.89	1358822.02	Картометрический	5.00	-
244	345972.88	1358787.95	Картометрический	5.00	-
245	345999.18	1358754.65	Картометрический	5.00	-
246	346025.61	1358720.47	Картометрический	5.00	-
247	346049.50	1358688.14	Картометрический	5.00	-
248	346077.33	1358650.70	Картометрический	5.00	-
249	346104.68	1358614.07	Картометрический	5.00	-
250	346132.38	1358576.51	Картометрический	5.00	-
251	346156.74	1358543.20	Картометрический	5.00	-
252	346175.54	1358514.22	Картометрический	5.00	-
253	346187.69	1358493.72	Картометрический	5.00	-
254	346199.95	1358471.32	Картометрический	5.00	-
255	346205.96	1358453.94	Картометрический	5.00	-
256	346213.99	1358425.63	Картометрический	5.00	-
257	346223.90	1358392.31	Картометрический	5.00	-
258	346231.88	1358372.58	Картометрический	5.00	-
259	346234.97	1358357.71	Картометрический	5.00	-
260	346238.86	1358323.65	Аналитический	0.10	-
261	346249.37	1358330.54	Аналитический	0.10	-
262	346263.90	1358333.82	Аналитический	0.10	-
263	346262.56	1358341.31	Картометрический	5.00	-
264	346254.84	1358373.33	Картометрический	5.00	-
265	346246.63	1358400.22	Картометрический	5.00	-
266	346236.95	1358441.03	Картометрический	5.00	-
267	346234.07	1358452.33	Картометрический	5.00	-
268	346222.68	1358480.01	Картометрический	5.00	-
269	346211.31	1358505.64	Картометрический	5.00	-
270	346195.49	1358529.82	Картометрический	5.00	-
271	346178.33	1358553.56	Картометрический	5.00	-
272	346148.37	1358592.42	Картометрический	5.00	-
273	346120.66	1358627.05	Картометрический	5.00	-
274	346093.45	1358662.71	Картометрический	5.00	-

1	2	3	4	5	6
275	346064.75	1358699.57	Картометрический	5.00	-
276	346042.21	1358729.58	Картометрический	5.00	-
277	346046.53	1358734.25	Картометрический	5.00	-
278	346042.43	1358739.98	Картометрический	5.00	-
279	346036.97	1358736.67	Картометрический	5.00	-
280	346014.41	1358764.79	Картометрический	5.00	-
281	345986.98	1358799.64	Картометрический	5.00	-
282	345960.68	1358833.69	Картометрический	5.00	-
283	345939.20	1358862.92	Картометрический	5.00	-
284	345922.88	1358885.13	Картометрический	5.00	-
285	345918.46	1358895.17	Картометрический	5.00	-
286	345917.69	1358899.43	Картометрический	5.00	-
287	345918.82	1358904.71	Картометрический	5.00	-
288	345921.99	1358908.13	Картометрический	5.00	-
289	345957.14	1358925.98	Картометрический	5.00	-
290	346000.18	1358947.72	Картометрический	5.00	-
291	346041.59	1358968.87	Картометрический	5.00	-
292	346082.02	1358989.53	Картометрический	5.00	-
293	346123.67	1359010.97	Картометрический	5.00	-
294	346162.15	1359030.77	Картометрический	5.00	-
295	346203.64	1359051.87	Картометрический	5.00	-
296	346241.22	1359071.11	Картометрический	5.00	-
297	346283.36	1359092.99	Картометрический	5.00	-
298	346325.22	1359114.09	Картометрический	5.00	-
299	346363.99	1359133.99	Картометрический	5.00	-
300	346408.18	1359156.50	Картометрический	5.00	-
301	346450.40	1359178.20	Картометрический	5.00	-
302	346489.88	1359197.97	Картометрический	5.00	-
303	346531.87	1359219.11	Картометрический	5.00	-
304	346569.48	1359238.08	Картометрический	5.00	-
305	346608.96	1359258.30	Картометрический	5.00	-
306	346648.11	1359278.40	Картометрический	5.00	-
307	346686.50	1359297.90	Картометрический	5.00	-
308	346723.98	1359316.11	Картометрический	5.00	-
309	346764.47	1359336.82	Картометрический	5.00	-
310	346802.24	1359355.93	Картометрический	5.00	-
311	346834.80	1359372.44	Картометрический	5.00	-
312	346874.60	1359392.45	Картометрический	5.00	-
313	346914.92	1359412.70	Картометрический	5.00	-
314	346953.64	1359432.17	Картометрический	5.00	-
315	346991.39	1359451.16	Картометрический	5.00	-
316	347033.03	1359472.01	Картометрический	5.00	-
317	347070.34	1359490.62	Картометрический	5.00	-
318	347108.22	1359509.58	Картометрический	5.00	-
319	347142.15	1359526.77	Картометрический	5.00	-
320	347176.07	1359544.48	Картометрический	5.00	-
321	347219.34	1359566.17	Картометрический	5.00	-
322	347257.31	1359585.65	Картометрический	5.00	-

1	2	3	4	5	6
323	347301.96	1359608.33	Картометрический	5.00	-
324	347341.77	1359628.56	Картометрический	5.00	-
325	347385.79	1359650.85	Картометрический	5.00	-
326	347425.67	1359671.35	Картометрический	5.00	-
327	347466.36	1359692.17	Картометрический	5.00	-
328	347496.16	1359707.13	Картометрический	5.00	-
329	347535.42	1359726.82	Картометрический	5.00	-
330	347576.14	1359747.51	Картометрический	5.00	-
331	347617.25	1359768.22	Картометрический	5.00	-
332	347658.20	1359789.25	Картометрический	5.00	-
333	347698.73	1359810.24	Картометрический	5.00	-
334	347737.59	1359830.65	Картометрический	5.00	-
335	347774.00	1359848.50	Картометрический	5.00	-
336	347818.47	1359870.52	Картометрический	5.00	-
337	347858.32	1359890.75	Картометрический	5.00	-
338	347896.77	1359910.65	Картометрический	5.00	-
339	347935.81	1359930.36	Картометрический	5.00	-
340	347975.53	1359950.84	Картометрический	5.00	-
341	348015.94	1359971.05	Картометрический	5.00	-
342	348054.33	1359990.31	Картометрический	5.00	-
343	348099.83	1360013.52	Картометрический	5.00	-
344	348110.91	1360007.07	Картометрический	5.00	-
345	348125.08	1360014.15	Картометрический	5.00	-
346	348124.57	1360020.18	Картометрический	5.00	-
347	348125.12	1360024.14	Картометрический	5.00	-
348	348127.30	1360027.55	Картометрический	5.00	-
349	348171.63	1360050.01	Картометрический	5.00	-
350	348209.19	1360069.39	Картометрический	5.00	-
351	348249.94	1360089.92	Картометрический	5.00	-
352	348290.68	1360110.52	Картометрический	5.00	-
353	348331.27	1360131.66	Картометрический	5.00	-
354	348374.63	1360153.62	Картометрический	5.00	-
355	348418.55	1360176.13	Картометрический	5.00	-
356	348458.75	1360195.86	Картометрический	5.00	-
357	348500.80	1360217.73	Картометрический	5.00	-
358	348541.09	1360237.64	Картометрический	5.00	-
359	348581.47	1360258.29	Картометрический	5.00	-
360	348621.66	1360278.60	Картометрический	5.00	-
361	348662.31	1360298.90	Картометрический	5.00	-
362	348706.13	1360320.80	Картометрический	5.00	-
363	348745.24	1360340.29	Картометрический	5.00	-
364	348789.42	1360363.00	Картометрический	5.00	-
365	348835.81	1360386.16	Картометрический	5.00	-
366	348875.60	1360406.51	Картометрический	5.00	-
367	348918.48	1360428.33	Картометрический	5.00	-
368	348958.25	1360449.07	Картометрический	5.00	-
369	349002.93	1360471.94	Картометрический	5.00	-
370	349041.10	1360491.02	Картометрический	5.00	-

1	2	3	4	5	6
371	349085.39	1360513.99	Картометрический	5.00	-
372	349120.87	1360529.57	Картометрический	5.00	-
373	349143.43	1360536.82	Картометрический	5.00	-
374	349185.04	1360549.77	Картометрический	5.00	-
375	349225.61	1360562.11	Картометрический	5.00	-
376	349273.87	1360575.83	Картометрический	5.00	-
377	349338.25	1360593.72	Картометрический	5.00	-
378	349384.54	1360606.60	Картометрический	5.00	-
379	349400.63	1360611.23	Картометрический	5.00	-
380	349425.61	1360617.57	Картометрический	5.00	-
381	349451.37	1360623.57	Картометрический	5.00	-
382	349484.08	1360629.56	Картометрический	5.00	-
383	349530.92	1360637.73	Картометрический	5.00	-
384	349574.76	1360645.59	Картометрический	5.00	-
385	349621.97	1360653.77	Картометрический	5.00	-
386	349666.30	1360661.47	Картометрический	5.00	-
387	349713.71	1360669.27	Картометрический	5.00	-
388	349780.53	1360680.21	Картометрический	5.00	-
389	349805.30	1360684.60	Картометрический	5.00	-
390	349863.24	1360694.89	Картометрический	5.00	-
391	349909.08	1360703.52	Картометрический	5.00	-
392	349957.09	1360711.92	Картометрический	5.00	-
393	350003.39	1360720.45	Картометрический	5.00	-
394	350049.49	1360728.76	Картометрический	5.00	-
395	350098.08	1360737.67	Картометрический	5.00	-
396	350143.03	1360745.81	Картометрический	5.00	-
397	350193.52	1360754.84	Картометрический	5.00	-
398	350224.89	1360760.20	Картометрический	5.00	-
399	350267.99	1360768.55	Картометрический	5.00	-
400	350314.50	1360776.50	Картометрический	5.00	-
401	350361.01	1360785.07	Картометрический	5.00	-
402	350405.66	1360793.00	Картометрический	5.00	-
403	350454.21	1360802.00	Картометрический	5.00	-
404	350497.97	1360809.79	Картометрический	5.00	-
405	350539.30	1360817.24	Картометрический	5.00	-
406	350580.87	1360824.44	Картометрический	5.00	-
407	350619.90	1360831.31	Картометрический	5.00	-
408	350661.44	1360838.99	Картометрический	5.00	-
409	350690.31	1360843.97	Картометрический	5.00	-
410	350741.05	1360852.90	Картометрический	5.00	-
411	350791.38	1360861.76	Картометрический	5.00	-
412	350838.96	1360869.82	Картометрический	5.00	-
413	350868.67	1360872.66	Картометрический	5.00	-
414	350894.83	1360873.48	Картометрический	5.00	-
415	350898.21	1360869.62	Картометрический	5.00	-
416	350900.79	1360864.10	Картометрический	5.00	-
417	350913.03	1360864.24	Картометрический	5.00	-
418	350914.45	1360870.94	Картометрический	5.00	-

1	2	3	4	5	6
419	350946.25	1360867.87	Картометрический	5.00	-
420	350982.60	1360863.71	Картометрический	5.00	-
421	351026.94	1360858.64	Картометрический	5.00	-
422	351061.50	1360854.89	Картометрический	5.00	-
423	351111.06	1360850.18	Картометрический	5.00	-
424	351140.82	1360849.51	Картометрический	5.00	-
425	351161.87	1360849.96	Картометрический	5.00	-
426	351183.81	1360852.14	Картометрический	5.00	-
427	351202.68	1360854.54	Картометрический	5.00	-
428	351225.38	1360860.33	Картометрический	5.00	-
429	351242.36	1360868.52	Картометрический	5.00	-
430	351288.13	1360896.33	Картометрический	5.00	-
431	351325.03	1360919.03	Картометрический	5.00	-
432	351361.05	1360941.21	Картометрический	5.00	-
433	351399.98	1360965.20	Картометрический	5.00	-
434	351437.70	1360988.38	Картометрический	5.00	-
435	351473.46	1361010.25	Картометрический	5.00	-
436	351496.64	1361025.45	Картометрический	5.00	-
437	351524.83	1361045.46	Картометрический	5.00	-
438	351559.58	1361075.40	Картометрический	5.00	-
439	351584.32	1361101.99	Картометрический	5.00	-
440	351607.87	1361131.87	Картометрический	5.00	-
441	351631.66	1361164.54	Картометрический	5.00	-
442	351654.40	1361194.76	Картометрический	5.00	-
443	351677.67	1361226.23	Картометрический	5.00	-
444	351699.15	1361256.29	Картометрический	5.00	-
445	351740.14	1361310.84	Картометрический	5.00	-
446	351776.95	1361366.83	Картометрический	5.00	-
447	351793.38	1361386.81	Картометрический	5.00	-
448	351814.21	1361403.16	Картометрический	5.00	-
449	351847.37	1361418.12	Картометрический	5.00	-
450	351896.38	1361436.29	Картометрический	5.00	-
451	351930.90	1361449.34	Картометрический	5.00	-
452	351969.77	1361463.96	Картометрический	5.00	-
453	352007.53	1361477.80	Картометрический	5.00	-
454	352048.37	1361492.66	Картометрический	5.00	-
455	352081.18	1361504.83	Картометрический	5.00	-
456	352133.26	1361522.62	Картометрический	5.00	-
457	352168.95	1361531.61	Картометрический	5.00	-
458	352199.65	1361540.06	Картометрический	5.00	-
459	352247.81	1361553.74	Картометрический	5.00	-
460	352280.43	1361562.37	Картометрический	5.00	-
461	352323.26	1361571.73	Картометрический	5.00	-
462	352363.49	1361580.43	Картометрический	5.00	-
463	352398.91	1361587.95	Картометрический	5.00	-
464	352438.55	1361597.22	Картометрический	5.00	-
465	352485.67	1361608.36	Картометрический	5.00	-
466	352529.25	1361618.80	Картометрический	5.00	-

1	2	3	4	5	6
467	352577.07	1361629.85	Картометрический	5.00	-
468	352613.28	1361638.50	Картометрический	5.00	-
469	352623.01	1361637.18	Картометрический	5.00	-
470	352659.17	1361644.79	Картометрический	5.00	-
471	352701.75	1361653.61	Картометрический	5.00	-
472	352751.70	1361664.22	Картометрический	5.00	-
473	352773.45	1361670.64	Картометрический	5.00	-
474	352787.96	1361669.50	Картометрический	5.00	-
475	352800.15	1361672.02	Картометрический	5.00	-
476	352801.67	1361675.05	Картометрический	5.00	-
477	352804.25	1361678.17	Картометрический	5.00	-
478	352818.19	1361681.01	Картометрический	5.00	-
479	352838.53	1361687.09	Картометрический	5.00	-
480	352862.94	1361695.25	Картометрический	5.00	-
481	352902.73	1361707.20	Картометрический	5.00	-
482	352931.43	1361716.04	Картометрический	5.00	-
483	352958.32	1361726.46	Картометрический	5.00	-
484	352977.98	1361734.72	Картометрический	5.00	-
485	353004.09	1361749.53	Картометрический	5.00	-
486	353022.59	1361763.01	Картометрический	5.00	-
487	353039.17	1361782.78	Картометрический	5.00	-
488	353050.36	1361801.31	Картометрический	5.00	-
489	353062.33	1361827.62	Картометрический	5.00	-
490	353073.52	1361852.32	Картометрический	5.00	-
491	353095.96	1361908.82	Картометрический	5.00	-
492	353106.14	1361931.27	Картометрический	5.00	-
493	353125.61	1361960.26	Картометрический	5.00	-
494	353146.89	1361986.30	Картометрический	5.00	-
495	353172.65	1362012.31	Картометрический	5.00	-
496	353196.36	1362031.81	Картометрический	5.00	-
497	353225.86	1362057.32	Картометрический	5.00	-
498	353251.51	1362074.34	Картометрический	5.00	-
499	353272.04	1362084.39	Картометрический	5.00	-
500	353293.17	1362086.92	Картометрический	5.00	-
501	353316.49	1362091.12	Картометрический	5.00	-
1	353338.03	1362095.35	Аналитический	0.10	-
502	342996.70	1345216.57	Аналитический	0.10	-
503	343001.23	1345260.82	Картометрический	5.00	-
504	343008.28	1345298.11	Картометрический	5.00	-
505	343011.15	1345307.43	Картометрический	5.00	-
506	343140.85	1345634.66	Картометрический	5.00	-
507	343155.88	1345673.52	Картометрический	5.00	-
508	343170.93	1345697.19	Картометрический	5.00	-
509	343176.62	1345709.31	Картометрический	5.00	-
510	343180.61	1345724.02	Картометрический	5.00	-
511	343183.43	1345747.51	Картометрический	5.00	-
512	343203.91	1345746.50	Картометрический	5.00	-

1	2	3	4	5	6
513	343204.08	1345758.79	Картометрический	5.00	-
514	343187.13	1345763.39	Картометрический	5.00	-
515	343250.20	1345943.51	Картометрический	5.00	-
516	343263.77	1345977.73	Картометрический	5.00	-
517	343276.21	1346012.88	Картометрический	5.00	-
518	343327.48	1346123.58	Аналитический	0.10	-
519	343305.55	1346135.95	Аналитический	0.10	-
520	343254.40	1346020.85	Картометрический	5.00	-
521	343225.51	1345952.90	Картометрический	5.00	-
522	343158.71	1345769.96	Картометрический	5.00	-
523	343143.76	1345727.57	Картометрический	5.00	-
524	343125.68	1345679.32	Картометрический	5.00	-
525	343112.87	1345643.57	Картометрический	5.00	-
526	342990.83	1345314.96	Картометрический	5.00	-
527	342987.01	1345303.84	Картометрический	5.00	-
528	342978.94	1345263.91	Картометрический	5.00	-
529	342977.67	1345253.15	Картометрический	5.00	-
530	342976.05	1345222.03	Картометрический	5.00	-
531	342973.10	1345219.66	Картометрический	5.00	-
532	342969.56	1345218.26	Картометрический	5.00	-
533	342967.30	1345217.42	Аналитический	0.10	-
502	342996.70	1345216.57	Аналитический	0.10	-
534	343558.63	1347876.21	Аналитический	0.10	-
535	343590.48	1347956.94	Картометрический	5.00	-
536	343668.62	1348128.21	Картометрический	5.00	-
537	343697.83	1348191.31	Картометрический	5.00	-
538	343733.97	1348276.61	Картометрический	5.00	-
539	343799.78	1348425.28	Картометрический	5.00	-
540	343810.70	1348449.70	Картометрический	5.00	-
541	343819.14	1348464.62	Картометрический	5.00	-
542	343828.71	1348480.40	Картометрический	5.00	-
543	343842.16	1348497.38	Картометрический	5.00	-
544	343885.11	1348554.63	Картометрический	5.00	-
545	343953.79	1348642.09	Картометрический	5.00	-
546	344081.97	1348809.33	Картометрический	5.00	-
547	344161.16	1348909.12	Картометрический	5.00	-
548	344284.02	1349062.28	Картометрический	5.00	-
549	344397.44	1349204.08	Аналитический	0.10	-
550	344377.99	1349211.81	Аналитический	0.10	-
551	344266.90	1349076.10	Картометрический	5.00	-
552	344143.52	1348922.02	Картометрический	5.00	-
553	344065.72	1348821.88	Картометрический	5.00	-
554	343937.84	1348653.51	Картометрический	5.00	-
555	343868.86	1348567.53	Картометрический	5.00	-
556	343824.04	1348511.21	Картометрический	5.00	-
557	343811.49	1348492.13	Картометрический	5.00	-
558	343800.55	1348476.40	Картометрический	5.00	-

1	2	3	4	5	6
559	343791.15	1348458.12	Картометрический	5.00	-
560	343780.94	1348434.52	Картометрический	5.00	-
561	343639.37	1348115.45	Картометрический	5.00	-
562	343557.41	1347929.05	Картометрический	5.00	-
563	343553.42	1347919.92	Аналитический	0.10	-
564	343553.62	1347878.85	Аналитический	0.10	-
534	343558.63	1347876.21	Аналитический	0.10	-
565	344049.11	1352184.89	Аналитический	0.10	-
566	344048.71	1352191.98	Картометрический	5.00	-
567	344043.36	1352273.81	Картометрический	5.00	-
568	344034.80	1352457.63	Картометрический	5.00	-
569	344023.70	1352644.12	Картометрический	5.00	-
570	344023.70	1352683.63	Картометрический	5.00	-
571	344025.86	1352709.02	Картометрический	5.00	-
572	344028.02	1352719.41	Картометрический	5.00	-
573	344033.61	1352745.98	Картометрический	5.00	-
574	344044.85	1352784.75	Картометрический	5.00	-
575	344072.46	1352880.46	Картометрический	5.00	-
576	344107.65	1353002.09	Картометрический	5.00	-
577	344119.04	1353040.01	Картометрический	5.00	-
578	344129.51	1353069.90	Картометрический	5.00	-
579	344142.19	1353093.96	Картометрический	5.00	-
580	344157.35	1353119.08	Картометрический	5.00	-
581	344234.38	1353233.92	Картометрический	5.00	-
582	344524.46	1353667.91	Картометрический	5.00	-
583	344591.06	1353762.77	Картометрический	5.00	-
584	344611.57	1353799.38	Картометрический	5.00	-
585	344619.92	1353815.31	Картометрический	5.00	-
586	344627.83	1353835.63	Картометрический	5.00	-
587	344634.35	1353868.61	Картометрический	5.00	-
588	344644.55	1353928.80	Картометрический	5.00	-
589	344656.35	1354002.67	Картометрический	5.00	-
590	344663.85	1354040.48	Картометрический	5.00	-
591	344669.74	1354062.83	Картометрический	5.00	-
592	344675.30	1354067.76	Картометрический	5.00	-
593	344680.76	1354071.34	Картометрический	5.00	-
594	344683.56	1354093.79	Картометрический	5.00	-
595	344678.83	1354097.96	Картометрический	5.00	-
596	344675.75	1354103.77	Картометрический	5.00	-
597	344676.29	1354116.54	Картометрический	5.00	-
598	344680.77	1354154.05	Картометрический	5.00	-
599	344686.34	1354196.17	Картометрический	5.00	-
600	344694.51	1354261.14	Картометрический	5.00	-
601	344721.69	1354443.36	Картометрический	5.00	-
602	344764.78	1354671.90	Картометрический	5.00	-
603	344782.71	1354778.42	Картометрический	5.00	-
604	344818.12	1354962.62	Картометрический	5.00	-

1	2	3	4	5	6
605	344860.09	1355200.81	Картометрический	5.00	-
606	344866.66	1355239.15	Картометрический	5.00	-
607	344872.87	1355275.89	Картометрический	5.00	-
608	344879.84	1355333.91	Картометрический	5.00	-
609	344884.68	1355393.29	Картометрический	5.00	-
610	344880.64	1355468.86	Картометрический	5.00	-
611	344834.29	1355883.95	Картометрический	5.00	-
612	344831.31	1355901.63	Картометрический	5.00	-
613	344813.46	1356063.62	Картометрический	5.00	-
614	344776.07	1356423.85	Картометрический	5.00	-
615	344772.46	1356468.41	Картометрический	5.00	-
616	344772.71	1356492.63	Картометрический	5.00	-
617	344771.36	1356511.59	Картометрический	5.00	-
618	344764.91	1356519.07	Картометрический	5.00	-
619	344762.96	1356536.07	Аналитический	0.10	-
620	344753.53	1356535.44	Аналитический	0.10	-
621	344744.02	1356535.97	Аналитический	0.10	-
622	344734.10	1356536.64	Картометрический	5.00	-
623	344689.78	1356608.20	Аналитический	0.10	-
624	344680.53	1356620.57	Аналитический	0.10	-
625	344679.68	1356619.91	Аналитический	0.10	-
626	344675.70	1356616.92	Аналитический	0.10	-
627	344652.41	1356594.27	Аналитический	0.10	-
628	344659.55	1356586.82	Картометрический	5.00	-
629	344665.47	1356591.42	Картометрический	5.00	-
630	344673.48	1356581.15	Картометрический	5.00	-
631	344691.67	1356557.02	Картометрический	5.00	-
632	344711.13	1356529.96	Картометрический	5.00	-
633	344742.90	1356485.26	Картометрический	5.00	-
634	344748.45	1356472.98	Картометрический	5.00	-
635	344751.13	1356462.54	Картометрический	5.00	-
636	344753.28	1356451.39	Картометрический	5.00	-
637	344772.64	1356267.16	Картометрический	5.00	-
638	344794.07	1356063.21	Картометрический	5.00	-
639	344811.26	1355902.67	Картометрический	5.00	-
640	344811.74	1355896.14	Картометрический	5.00	-
641	344813.98	1355882.00	Картометрический	5.00	-
642	344861.15	1355468.52	Картометрический	5.00	-
643	344864.67	1355391.44	Картометрический	5.00	-
644	344858.69	1355330.19	Аналитический	0.10	-
645	344852.51	1355277.84	Аналитический	0.10	-
646	344842.17	1355221.04	Аналитический	0.10	-
647	344837.02	1355198.42	Аналитический	0.10	-
648	344833.21	1355175.98	Картометрический	5.00	-
649	344794.48	1354947.66	Картометрический	5.00	-
650	344706.52	1354470.71	Картометрический	5.00	-
651	344602.46	1353826.32	Картометрический	5.00	-
652	344551.51	1353742.99	Картометрический	5.00	-

1	2	3	4	5	6
653	344218.67	1353251.62	Аналитический	0.10	-
654	344190.02	1353208.92	Аналитический	0.10	-
655	344149.98	1353145.97	Аналитический	0.10	-
656	344123.48	1353104.28	Картометрический	5.00	-
657	344111.28	1353080.44	Картометрический	5.00	-
658	344098.16	1353046.97	Картометрический	5.00	-
659	344086.55	1353008.29	Картометрический	5.00	-
660	344052.35	1352886.72	Картометрический	5.00	-
661	344024.54	1352790.78	Картометрический	5.00	-
662	344014.47	1352751.83	Картометрический	5.00	-
663	344007.02	1352723.05	Картометрический	5.00	-
664	344005.85	1352713.99	Картометрический	5.00	-
665	344002.49	1352683.61	Картометрический	5.00	-
666	344001.70	1352643.48	Картометрический	5.00	-
667	344011.23	1352490.25	Картометрический	5.00	-
668	344024.37	1352273.55	Картометрический	5.00	-
669	344026.71	1352191.57	Картометрический	5.00	-
670	344020.16	1352187.81	Картометрический	5.00	-
671	344020.07	1352184.26	Аналитический	0.10	-
672	344039.76	1352186.46	Аналитический	0.10	-
673	344049.11	1352184.89	Аналитический	0.10	-
673	344152.02	1357584.22	Аналитический	0.10	-
674	344131.65	1357649.30	Картометрический	5.00	-
675	344103.98	1357731.32	Картометрический	5.00	-
676	344093.74	1357768.01	Картометрический	5.00	-
677	344082.36	1357819.07	Картометрический	5.00	-
678	344077.23	1357867.14	Картометрический	5.00	-
679	344070.96	1357955.49	Картометрический	5.00	-
680	344070.85	1357956.60	Картометрический	5.00	-
681	344079.87	1357958.75	Картометрический	5.00	-
682	344078.16	1357977.97	Картометрический	5.00	-
683	344065.89	1357989.44	Картометрический	5.00	-
684	344064.29	1357995.52	Картометрический	5.00	-
685	344065.09	1358013.97	Картометрический	5.00	-
686	344066.55	1358035.63	Картометрический	5.00	-
687	344067.31	1358116.93	Картометрический	5.00	-
688	344064.43	1358217.17	Картометрический	5.00	-
689	344064.07	1358266.65	Картометрический	5.00	-
690	344071.81	1358303.37	Картометрический	5.00	-
691	344095.56	1358334.14	Картометрический	5.00	-
692	344137.31	1358377.69	Картометрический	5.00	-
693	344198.14	1358443.37	Картометрический	5.00	-
694	344272.28	1358527.23	Картометрический	5.00	-
695	344337.25	1358601.19	Картометрический	5.00	-
696	344400.23	1358674.26	Картометрический	5.00	-
697	344464.78	1358749.08	Картометрический	5.00	-
698	344532.68	1358823.86	Картометрический	5.00	-

1	2	3	4	5	6
699	344603.58	1358900.82	Картометрический	5.00	-
700	344652.53	1358950.67	Картометрический	5.00	-
701	344694.46	1358987.20	Картометрический	5.00	-
702	344763.92	1359045.33	Картометрический	5.00	-
703	344841.97	1359110.11	Картометрический	5.00	-
704	344898.35	1359154.50	Картометрический	5.00	-
705	344974.83	1359210.17	Картометрический	5.00	-
706	345013.01	1359237.92	Картометрический	5.00	-
707	345050.82	1359263.97	Картометрический	5.00	-
708	345091.49	1359294.99	Картометрический	5.00	-
709	345166.88	1359350.42	Картометрический	5.00	-
710	345249.56	1359408.17	Картометрический	5.00	-
711	345314.91	1359457.18	Картометрический	5.00	-
712	345346.59	1359480.84	Картометрический	5.00	-
713	345358.82	1359489.52	Картометрический	5.00	-
714	345453.28	1359564.40	Картометрический	5.00	-
715	345406.69	1359628.68	Картометрический	5.00	-
716	345413.43	1359650.26	Картометрический	5.00	-
717	345422.94	1359715.34	Картометрический	5.00	-
718	345285.01	1359686.09	Картометрический	5.00	-
719	345224.70	1359702.94	Картометрический	5.00	-
720	345228.73	1359657.16	Картометрический	5.00	-
721	345271.14	1359591.38	Картометрический	5.00	-
722	345312.57	1359596.59	Картометрический	5.00	-
723	345330.27	1359585.78	Картометрический	5.00	-
724	345347.00	1359557.19	Картометрический	5.00	-
725	345336.66	1359493.59	Картометрический	5.00	-
726	345299.69	1359464.17	Картометрический	5.00	-
727	345242.20	1359421.18	Картометрический	5.00	-
728	345161.22	1359362.32	Картометрический	5.00	-
729	345081.75	1359305.45	Картометрический	5.00	-
730	345042.62	1359275.06	Картометрический	5.00	-
731	344998.06	1359244.43	Картометрический	5.00	-
732	344968.69	1359223.35	Картометрический	5.00	-
733	344887.80	1359164.34	Картометрический	5.00	-
734	344834.29	1359122.35	Картометрический	5.00	-
735	344758.35	1359058.82	Картометрический	5.00	-
736	344678.99	1358997.46	Картометрический	5.00	-
737	344637.60	1358960.03	Картометрический	5.00	-
738	344586.43	1358907.36	Картометрический	5.00	-
739	344520.08	1358835.50	Картометрический	5.00	-
740	344450.98	1358760.10	Картометрический	5.00	-
741	344389.61	1358687.93	Картометрический	5.00	-
742	344321.77	1358610.01	Картометрический	5.00	-
743	344259.15	1358537.67	Картометрический	5.00	-
744	344190.76	1358459.93	Картометрический	5.00	-
745	344124.36	1358390.10	Картометрический	5.00	-
746	344070.01	1358329.28	Картометрический	5.00	-

1	2	3	4	5	6
747	344056.15	1358307.32	Картометрический	5.00	-
748	344049.00	1358265.08	Картометрический	5.00	-
749	344050.04	1358216.45	Картометрический	5.00	-
750	344053.82	1358116.39	Картометрический	5.00	-
751	344051.86	1358014.08	Картометрический	5.00	-
752	344049.34	1358017.72	Картометрический	5.00	-
753	343882.75	1358172.81	Картометрический	5.00	-
754	343853.14	1358194.63	Картометрический	5.00	-
755	343828.46	1358213.28	Картометрический	5.00	-
756	343804.48	1358226.47	Картометрический	5.00	-
757	343784.48	1358234.16	Картометрический	5.00	-
758	343753.26	1358240.02	Картометрический	5.00	-
759	343597.57	1358247.02	Картометрический	5.00	-
760	343589.63	1358247.36	Картометрический	5.00	-
761	343526.73	1358250.18	Картометрический	5.00	-
762	343497.65	1358249.16	Картометрический	5.00	-
763	343472.80	1358245.98	Картометрический	5.00	-
764	343449.00	1358238.64	Картометрический	5.00	-
765	343421.39	1358226.94	Картометрический	5.00	-
766	343400.78	1358220.22	Картометрический	5.00	-
767	343367.61	1358215.69	Картометрический	5.00	-
768	343345.11	1358214.81	Картометрический	5.00	-
769	343251.21	1358218.94	Картометрический	5.00	-
770	343124.58	1358229.48	Картометрический	5.00	-
771	343037.73	1358233.89	Картометрический	5.00	-
772	343015.91	1358236.84	Картометрический	5.00	-
773	343008.44	1358241.33	Картометрический	5.00	-
774	343006.09	1358251.03	Картометрический	5.00	-
775	343010.20	1358266.01	Картометрический	5.00	-
776	343015.49	1358281.28	Картометрический	5.00	-
777	343034.58	1358324.75	Картометрический	5.00	-
778	343057.78	1358378.80	Картометрический	5.00	-
779	343079.52	1358428.14	Картометрический	5.00	-
780	343100.96	1358476.02	Картометрический	5.00	-
781	343122.11	1358524.49	Картометрический	5.00	-
782	343144.73	1358574.71	Картометрический	5.00	-
783	343166.46	1358622.89	Картометрический	5.00	-
784	343190.55	1358678.11	Картометрический	5.00	-
785	343207.00	1358716.00	Картометрический	5.00	-
786	343226.97	1358761.53	Картометрический	5.00	-
787	343247.83	1358809.40	Картометрический	5.00	-
788	343269.27	1358852.88	Картометрический	5.00	-
789	343292.36	1358901.42	Картометрический	5.00	-
790	343310.32	1358941.51	Картометрический	5.00	-
791	343329.59	1358985.35	Картометрический	5.00	-
792	343349.16	1359034.69	Картометрический	5.00	-
793	343371.19	1359084.04	Картометрический	5.00	-
794	343382.93	1359112.20	Картометрический	5.00	-

1	2	3	4	5	6
795	343391.75	1359133.39	Картометрический	5.00	-
796	343395.86	1359142.17	Картометрический	5.00	-
797	343413.19	1359179.21	Картометрический	5.00	-
798	343428.46	1359210.30	Картометрический	5.00	-
799	343432.98	1359218.05	Картометрический	5.00	-
800	343433.95	1359224.55	Картометрический	5.00	-
801	343461.63	1359287.11	Картометрический	5.00	-
802	343470.10	1359306.19	Картометрический	5.00	-
803	343481.18	1359331.29	Картометрический	5.00	-
804	343498.96	1359375.42	Картометрический	5.00	-
805	343519.23	1359420.65	Картометрический	5.00	-
806	343539.62	1359463.35	Картометрический	5.00	-
807	343551.55	1359490.31	Картометрический	5.00	-
808	343557.30	1359497.37	Картометрический	5.00	-
809	343559.17	1359507.94	Картометрический	5.00	-
810	343576.80	1359554.30	Картометрический	5.00	-
811	343594.72	1359594.54	Картометрический	5.00	-
812	343612.64	1359635.37	Картометрический	5.00	-
813	343627.03	1359668.85	Картометрический	5.00	-
814	343637.44	1359688.38	Картометрический	5.00	-
815	343645.67	1359697.22	Картометрический	5.00	-
816	343667.50	1359701.83	Картометрический	5.00	-
817	343669.08	1359713.07	Картометрический	5.00	-
818	343657.99	1359713.24	Картометрический	5.00	-
819	343653.14	1359716.55	Картометрический	5.00	-
820	343651.42	1359720.90	Картометрический	5.00	-
821	343653.54	1359727.69	Картометрический	5.00	-
822	343668.50	1359759.09	Картометрический	5.00	-
823	343681.99	1359787.39	Картометрический	5.00	-
824	343693.11	1359808.67	Картометрический	5.00	-
825	343712.27	1359853.43	Картометрический	5.00	-
826	343720.96	1359888.03	Картометрический	5.00	-
827	343725.98	1359916.35	Картометрический	5.00	-
828	343727.00	1359931.67	Картометрический	5.00	-
829	343727.86	1359940.89	Картометрический	5.00	-
830	343728.72	1359963.66	Картометрический	5.00	-
831	343726.90	1359995.05	Картометрический	5.00	-
832	343720.90	1360026.69	Картометрический	5.00	-
833	343717.29	1360040.86	Картометрический	5.00	-
834	343707.69	1360080.29	Картометрический	5.00	-
835	343703.32	1360095.10	Картометрический	5.00	-
836	343699.11	1360113.49	Картометрический	5.00	-
837	343683.97	1360142.50	Картометрический	5.00	-
838	343672.29	1360162.18	Картометрический	5.00	-
839	343665.33	1360159.43	Картометрический	5.00	-
840	343660.57	1360156.69	Картометрический	5.00	-
841	343658.01	1360152.29	Картометрический	5.00	-
842	343655.63	1360149.92	Картометрический	5.00	-

1	2	3	4	5	6
843	343651.79	1360147.17	Картометрический	5.00	-
844	343648.13	1360144.97	Картометрический	5.00	-
845	343643.37	1360142.96	Картометрический	5.00	-
846	343643.77	1360138.53	Картометрический	5.00	-
847	343659.47	1360110.50	Картометрический	5.00	-
848	343675.69	1360082.42	Картометрический	5.00	-
849	343681.79	1360071.04	Картометрический	5.00	-
850	343693.07	1360042.61	Картометрический	5.00	-
851	343700.31	1360022.54	Картометрический	5.00	-
852	343706.69	1359989.38	Картометрический	5.00	-
853	343707.91	1359967.07	Картометрический	5.00	-
854	343706.91	1359941.89	Картометрический	5.00	-
855	343704.61	1359922.02	Картометрический	5.00	-
856	343698.00	1359895.51	Картометрический	5.00	-
857	343688.06	1359855.63	Картометрический	5.00	-
858	343672.56	1359817.73	Картометрический	5.00	-
859	343663.53	1359793.65	Картометрический	5.00	-
860	343628.78	1359713.37	Картометрический	5.00	-
861	343613.22	1359676.79	Картометрический	5.00	-
862	343597.07	1359639.48	Картометрический	5.00	-
863	343580.03	1359601.88	Картометрический	5.00	-
864	343562.70	1359564.58	Картометрический	5.00	-
865	343545.00	1359528.90	Картометрический	5.00	-
866	343537.81	1359518.83	Картометрический	5.00	-
867	343539.94	1359512.42	Картометрический	5.00	-
868	343523.05	1359471.17	Картометрический	5.00	-
869	343503.08	1359426.82	Картометрический	5.00	-
870	343484.57	1359383.35	Картометрический	5.00	-
871	343465.77	1359341.05	Картометрический	5.00	-
872	343445.21	1359295.53	Картометрический	5.00	-
873	343424.62	1359253.23	Картометрический	5.00	-
874	343418.91	1359245.65	Картометрический	5.00	-
875	343414.61	1359236.55	Картометрический	5.00	-
876	343412.14	1359228.20	Картометрический	5.00	-
877	343395.57	1359186.26	Картометрический	5.00	-
878	343376.18	1359138.09	Картометрический	5.00	-
879	343354.15	1359089.03	Картометрический	5.00	-
880	343334.18	1359042.04	Картометрический	5.00	-
881	343311.91	1358995.04	Картометрический	5.00	-
882	343291.70	1358948.02	Картометрический	5.00	-
883	343274.68	1358909.22	Картометрический	5.00	-
884	343253.19	1358860.22	Картометрический	5.00	-
885	343233.07	1358814.36	Картометрический	5.00	-
886	343212.28	1358766.95	Картометрический	5.00	-
887	343191.40	1358719.36	Картометрический	5.00	-
888	343174.87	1358682.32	Картометрический	5.00	-
889	343153.24	1358631.70	Картометрический	5.00	-
890	343131.51	1358581.18	Картометрический	5.00	-


1	2	3	4	5	6
891	343109.77	1358533.30	Картометрический	5.00	-
892	343088.04	1358482.78	Картометрический	5.00	-
893	343066.89	1358435.49	Картометрический	5.00	-
894	343043.98	1358383.79	Картометрический	5.00	-
895	343022.24	1358334.74	Картометрический	5.00	-
896	342999.92	1358286.27	Картометрический	5.00	-
897	342989.64	1358266.59	Картометрический	5.00	-
898	342975.83	1358243.68	Картометрический	5.00	-
899	342969.38	1358240.15	Картометрический	5.00	-
900	342960.62	1358236.91	Картометрический	5.00	-
901	342934.41	1358237.14	Картометрический	5.00	-
902	342888.50	1358236.94	Картометрический	5.00	-
903	342838.21	1358234.70	Картометрический	5.00	-
904	342751.58	1358237.37	Картометрический	5.00	-
905	342258.06	1358281.61	Картометрический	5.00	-
906	342201.40	1358287.66	Картометрический	5.00	-
907	341952.63	1358316.75	Картометрический	5.00	-
908	341915.21	1358322.56	Картометрический	5.00	-
909	341885.66	1358328.57	Картометрический	5.00	-
910	341802.46	1358361.94	Картометрический	5.00	-
911	341778.64	1358367.59	Картометрический	5.00	-
912	341726.43	1358362.78	Картометрический	5.00	-
913	341551.02	1358348.45	Картометрический	5.00	-
914	341078.98	1358308.24	Картометрический	5.00	-
915	340411.55	1358250.84	Картометрический	5.00	-
916	340236.26	1358234.89	Картометрический	5.00	-
917	340236.79	1358224.32	Картометрический	5.00	-
918	340237.30	1358214.65	Картометрический	5.00	-
919	340413.01	1358230.71	Картометрический	5.00	-
920	341080.42	1358288.04	Картометрический	5.00	-
921	341552.26	1358328.96	Картометрический	5.00	-
922	341728.16	1358343.16	Картометрический	5.00	-
923	341802.32	1358330.64	Картометрический	5.00	-
924	341834.88	1358321.65	Картометрический	5.00	-
925	341879.32	1358307.41	Картометрический	5.00	-
926	341911.53	1358300.86	Картометрический	5.00	-
927	341952.97	1358295.64	Картометрический	5.00	-
928	342200.16	1358268.84	Картометрический	5.00	-
929	342435.28	1358246.16	Картометрический	5.00	-
930	342471.55	1358242.99	Картометрический	5.00	-
931	342746.38	1358219.24	Картометрический	5.00	-
932	342769.91	1358218.66	Картометрический	5.00	-
933	343335.76	1358195.38	Картометрический	5.00	-
934	343369.37	1358195.82	Картометрический	5.00	-
935	343404.72	1358200.93	Картометрический	5.00	-
936	343427.96	1358207.66	Картометрический	5.00	-
937	343456.16	1358218.04	Картометрический	5.00	-
938	343477.93	1358225.49	Картометрический	5.00	-

1	2	3	4	5	6
939	343500.14	1358229.72	Картометрический	5.00	-
940	343526.87	1358230.60	Картометрический	5.00	-
941	343597.14	1358227.16	Картометрический	5.00	-
942	343751.78	1358219.56	Картометрический	5.00	-
943	343778.44	1358214.61	Картометрический	5.00	-
944	343795.80	1358207.46	Картометрический	5.00	-
945	343817.38	1358195.99	Картометрический	5.00	-
946	343841.67	1358178.50	Картометрический	5.00	-
947	343868.27	1358156.01	Картометрический	5.00	-
948	344033.72	1358003.85	Картометрический	5.00	-
949	344042.29	1357989.79	Картометрический	5.00	-
950	344048.00	1357972.88	Картометрический	5.00	-
951	344050.52	1357952.66	Картометрический	5.00	-
952	344055.38	1357865.58	Картометрический	5.00	-
953	344059.80	1357815.07	Картометрический	5.00	-
954	344059.43	1357803.08	Картометрический	5.00	-
955	344065.59	1357760.72	Картометрический	5.00	-
956	344078.49	1357725.00	Картометрический	5.00	-
957	344100.11	1357641.91	Картометрический	5.00	-
958	344114.52	1357580.08	Аналитический	0.10	-
673	344152.02	1357584.22	Аналитический	0.10	-

3. Сведения о характерных точках части (частей) границы объекта

Обозначение характерных точек части границы	Координаты, м		Метод определения координат характерной точки	Средняя квадратическая погрешность положения характерной точки (M _t), м	Описание обозначения точки на местности (при наличии)
	X	Y			
1	2	3	4	5	6
Часть №					
-	-	-	-	-	-

Ивановское шоссе
 лист №2



Исключительные размеры зоны с обозначением

- граница планируемой зоны
- граница зоны строительства

Масштаб 1:5000

Федеральный научный центр «Дорожное строительство»
 Москва, ул. Вавилова, д. 18, стр. 20, «Фонд» 2024
 Москва, ул. Вавилова, д. 18, стр. 20, «Фонд» 2024




План грании объекта

Лист № 3



Масштаб 1:5000

Используемые условные знаки и обозначения:

-  границы территориальной зоны
-  границы муниципального образования
-  характеристика точки грании территориальной зоны

Руководитель БУДО «Территорино-проектный центр»

Подпись  Ю.В. Шалыгина Дата « 28 » февраля 2021г.

Место для отвода (исход. (уже изданный) план, составившего описание местоположения грании объекта





План границ объекта
Лист № 4



Масштаб 1:5000

Используемые условные знаки и обозначения:

-  границы территориальной зоны
-  характерные точки границ территориальной зоны

Руководитель ЮНО – Персонально-проектный центр:
Подпись Ю.В. Шалагила Дата « 28 » февраля 2023 г.
Место для отрыва печати (при наличии) знака, составившего описание местоположения границ объекта



План граница области
Лист № 3



Масштаб 1:5000

Визуализация размещения знака в объектах:

граница территориальной зоны

▲ № территориальной зоны



Руководитель ФГУП «Росстандарт»-проектный центр
Пашкина Т.В.
ФГУП «Росстандарт»
ФГУП «Роспатент»
Дата: 25 февраля 2023г.
Место для вставки знака: при внесении изменений в постановление Правительства Российской Федерации от 11.02.2021 № 101-П

План границ объекта

Лист № 6



Масштаб 1:5000

Используемые условные знаки и обозначения:

— граница территориальной зоны

• №1 характеристика точки граница территориальной зоны

Руководитель РУВО «Нормативно-проектный центр»

Подпись *А.В. Шалагина* Ю.В. Шалагина Дата « 28 » февраля 2023 г.

Место для отбора проб (ориентировочно) (для составления описания местоположения границ объекта)



Схема трассы автодороги
Лист № 1



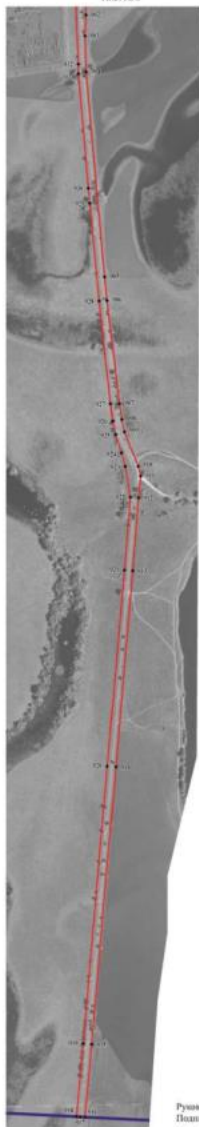
Масштаб: 1:5000
 Местоположение трассы автодороги
 Границы населенных пунктов

Лист № 1

Информационно-техническое задание
 на проектирование автодороги
 от населенного пункта к населенному пункту
 в границах территории, подлежащей изъятию
 для государственных нужд Республики Беларусь
 (Лист № 1)

План границ области

Лист № 8



Исполненные условные знаки и обозначения:

- границы территориальной зоны
- границы муниципального образования
- характерные точки границ территориальной зоны

Масштаб 1:5000

Руководитель БУФО «Информационно-проектный центр»
 Подпись: И.В. Шаломова Ю.В. Шаломова Дата: 28 февраля 2023г.

Место для отбора проб (для анализа) почвы, составляющие границы территории границ области

ОПИСАНИЕ МЕСТОПОЛОЖЕНИЯ ГРАНИЦ

Зона сельскохозяйственного производства за границами населенных пунктов - СХ2

(наименование объекта, местоположение границ которого описано
(далее объект))

Раздел 1

Сведения об объекте		
№ п/п	Характеристики объекта	Описание характеристик
1	2	3
1	Местоположение объекта	Воронежская область, Россошанский муниципальный район, Старокалитвенское сельское поселение
2	Площадь объекта \pm величина погрешности определения площади ($P \pm \text{Дельта } P$)	-
3	Иные характеристики объекта	-

Раздел 2

Сведения о местоположении границ объекта					
1. Система координат: МСК - 36, зона 1					
2. Сведения о характерных точках границ объекта					
Обозначение характерных точек границ	Координаты, м		Метод определения координат характерной точки	Средняя квадратическая погрешность положения характерной точки (М), м	Описание обозначения точки на местности (при наличии)
	X	Y			
1	2	3	4	5	6
1	343742.71	1352545.25	Картометрический	1.00	-
2	343734.53	1352688.12	Картометрический	1.00	-
3	343652.12	1352692.00	Картометрический	1.00	-
4	343655.28	1352548.70	Картометрический	1.00	-
1	343742.71	1352545.25	Картометрический	1.00	-
5	345411.50	1358537.96	Картометрический	1.00	-
6	345373.68	1358636.88	Картометрический	1.00	-
7	345329.11	1358614.21	Картометрический	1.00	-
8	345323.10	1358625.40	Картометрический	1.00	-
9	345289.10	1358607.12	Картометрический	1.00	-
10	345335.38	1358505.27	Картометрический	1.00	-
11	345380.85	1358524.45	Картометрический	1.00	-
5	345411.50	1358537.96	Картометрический	1.00	-
3. Сведения о характерных точках части (частей) границы объекта					
Обозначение характерных точек части границы	Координаты, м		Метод определения координат характерной точки	Средняя квадратическая погрешность положения характерной точки (М), м	Описание обозначения точки на местности (при наличии)
	X	Y			
1	2	3	4	5	6
Часть №					
-	-	-	-	-	-

Раздел 4

План границ объекта

Схема расположения листов плана границ объекта

Лист № 2



Лист № 1



Масштаб 1:25000

Используемые условные знаки и обозначения:



границы территориальной зоны



область и номер листа плана границ объекта

Руководитель БУ ВО «Нормативно-проектный центр»
 Подпись А.В. Шалыгина Ю.В. Шалыгина Дата « 28 » февраля 2023 г.

Место для оттиска печати (при наличии) лица, составившего описание местоположения границ объекта



План границ объекта

Лист № 1



Масштаб 1:1000

Используемые условные знаки и обозначения:



границы территориальной зоны



• 1 характерная точка границ территориальной зоны

Руководитель БУВО «Нормативно-проектный центр»

Подпись Ю.В. Шалыгина Ю.В. Шалыгина Дата « 28 » февраля 2023 г.

Место для оттиска печати (при наличии) лица, составившего описание местоположения границ объекта


План границ объекта

Лист № 2




Масштаб 1:1000

Используемые условные знаки и обозначения:

 границы территориальной зоны • 7 характерная точка границ территориальной зоны

Руководитель БУВО «Нормативно-проектный центр»

Подпись  Ю.В.Шалыгина Дата « 28 » февраля 2023 г.

Место для оттиска печати (при наличии) лица, составившего описание местонахождения границ объекта

ОПИСАНИЕ МЕСТОПОЛОЖЕНИЯ ГРАНИЦ

Зона животноводства за границами населенных пунктов - СХЗ

(наименование объекта, местоположение границ которого описано
(далее объект))

Раздел 1

Сведения об объекте		
№ п/п	Характеристики объекта	Описание характеристик
1	2	3
1	Местоположение объекта	Воронежская область, Россошанский муниципальный район, Старокалитвенское сельское поселение
2	Площадь объекта \pm величина погрешности определения площади ($P \pm \text{Дельта } P$)	-
3	Иные характеристики объекта	-

Раздел 2

Сведения о местоположении границ объекта					
1. Система координат: МСК - 36, зона 1					
2. Сведения о характерных точках границ объекта					
Обозначение характерных точек границ	Координаты, м		Метод определения координат характерной точки	Средняя квадратическая погрешность положения характерной точки (Mt), м	Описание обозначения точки на местности (при наличии)
	X	Y			
1	2	3	4	5	6
1	345130.13	1352538.99	Аналитический	2.50	-
2	345153.14	1352701.06	Аналитический	2.50	-
3	345133.13	1352741.08	Аналитический	2.50	-
4	345168.14	1352743.08	Аналитический	2.50	-
5	345198.16	1352770.09	Аналитический	2.50	-
6	345228.17	1352830.12	Аналитический	2.50	-
7	345289.19	1352998.19	Аналитический	2.50	-
8	345253.18	1353242.30	Аналитический	2.50	-
9	345341.21	1353217.29	Аналитический	2.50	-
10	345484.27	1353613.45	Аналитический	2.50	-
11	345489.27	1353720.50	Аналитический	2.50	-
12	345485.29	1353744.37	Аналитический	2.50	-
13	345466.26	1353858.56	Аналитический	2.50	-
14	345574.31	1353854.56	Аналитический	2.50	-
15	345596.32	1353860.56	Аналитический	2.50	-
16	345600.32	1353882.57	Аналитический	2.50	-
17	345594.32	1353927.59	Аналитический	2.50	-
18	345572.31	1353980.61	Аналитический	2.50	-
19	345509.28	1354048.64	Аналитический	2.50	-
20	345450.26	1354098.66	Аналитический	2.50	-
21	345460.26	1354135.68	Аналитический	2.50	-
22	345543.29	1354127.67	Аналитический	2.50	-
23	345541.29	1354196.70	Аналитический	2.50	-
24	345498.28	1354220.71	Аналитический	2.50	-
25	345524.46	1354276.27	Аналитический	2.50	-
26	345142.13	1354333.39	Аналитический	2.50	-
27	344736.42	1354398.34	Аналитический	2.50	-
28	344663.32	1353840.55	Аналитический	2.50	-
29	344167.71	1353092.34	Аналитический	2.50	-
30	344260.57	1353073.23	Аналитический	2.50	-
31	344414.91	1353010.69	Аналитический	2.50	-
32	344605.18	1352886.95	Аналитический	2.50	-
33	344832.71	1352707.32	Аналитический	2.50	-
34	344883.27	1352662.08	Аналитический	2.50	-
35	345052.25	1352566.28	Аналитический	2.50	-

1	2	3	4	5	6
1	345130.13	1352538.99	Аналитический	2.50	-
3. Сведения о характерных точках части (частей) границы объекта					
Обозначение характерных точек части границы	Координаты, м		Метод определения координат характерной точки	Средняя квадратическая погрешность положения характерной точки (M _t), м	Описание обозначения точки на местности (при наличии)
	X	Y			
1	2	3	4	5	6
Часть №					
-	-	-	-	-	-

Рисунок 4
План границей участка



Масштаб 1:5000

Нашелковые условные знаки и обозначения:

— граница территориальной зоны

• граница участка территориальной зоны

Руководитель ООО «Иркутское проектное бюро»
Попов А. В. Шалагунов
Дата: « 28 » февраля 2023г.
Место для скрепления копий: при скреплении копий скрепляются все материалы, входящие в состав проекта.

ОПИСАНИЕ МЕСТОПОЛОЖЕНИЯ ГРАНИЦ

Зона туристической и санаторно - курортной деятельности за границами населенных пунктов - РЗ

(наименование объекта, местоположение границ которого описано
(далее объект))

Раздел 1

Сведения об объекте		
№ п/п	Характеристики объекта	Описание характеристик
1	2	3
1	Местоположение объекта	Воронежская область, Россошанский муниципальный район, Старокалитвенское сельское поселение
2	Площадь объекта \pm величина погрешности определения площади ($P \pm \text{Дельта } P$)	-
3	Иные характеристики объекта	-

Раздел 2

Сведения о местоположении границ объекта					
1. Система координат: МСК - 36, зона 1					
2. Сведения о характерных точках границ объекта					
Обозначение характерных точек границ	Координаты, м		Метод определения координат характерной точки	Средняя квадратическая погрешность положения характерной точки (М), м	Описание обозначения точки на местности (при наличии)
	X	Y			
1	2	3	4	5	6
1	344216.47	1360059.05	Картометрический	5.00	-
2	344203.54	1360108.14	Картометрический	5.00	-
3	344180.04	1360130.93	Картометрический	5.00	-
4	344181.89	1360134.92	Картометрический	5.00	-
5	344191.79	1360143.05	Картометрический	5.00	-
6	344192.11	1360164.58	Картометрический	5.00	-
7	344183.69	1360167.55	Картометрический	5.00	-
8	344135.64	1360196.65	Картометрический	5.00	-
9	344125.63	1360204.55	Картометрический	5.00	-
10	344044.91	1360212.54	Картометрический	5.00	-
11	343982.42	1360216.86	Картометрический	5.00	-
12	343915.40	1360213.66	Картометрический	5.00	-
13	343870.49	1360186.94	Картометрический	5.00	-
14	343842.37	1360174.37	Картометрический	5.00	-
15	343800.96	1360155.86	Картометрический	5.00	-
16	343755.20	1360135.41	Картометрический	5.00	-
17	343699.11	1360113.49	Картометрический	5.00	-
18	343703.32	1360095.10	Картометрический	5.00	-
19	343707.69	1360080.29	Картометрический	5.00	-
20	343717.29	1360040.86	Картометрический	5.00	-
21	343720.90	1360026.69	Картометрический	5.00	-
22	343726.90	1359995.05	Картометрический	5.00	-
23	343728.72	1359963.66	Картометрический	5.00	-
24	343728.25	1359951.06	Картометрический	5.00	-
25	343727.86	1359940.89	Картометрический	5.00	-
26	343727.00	1359931.67	Картометрический	5.00	-
27	343726.30	1359921.08	Картометрический	5.00	-
28	343813.90	1359957.39	Картометрический	5.00	-
29	343844.05	1359952.86	Картометрический	5.00	-
30	343853.58	1359938.77	Картометрический	5.00	-
31	343873.36	1359923.78	Картометрический	5.00	-
32	343907.00	1359970.24	Картометрический	5.00	-
33	343894.74	1359976.55	Картометрический	5.00	-
34	343899.04	1359985.16	Картометрический	5.00	-

1	2	3	4	5	6
35	343874.70	1359998.37	Картометрический	5.00	-
36	343876.38	1360000.86	Картометрический	5.00	-
37	343896.58	1359989.86	Картометрический	5.00	-
38	343901.03	1360003.28	Картометрический	5.00	-
39	343894.80	1360015.58	Картометрический	5.00	-
40	343901.13	1360013.77	Картометрический	5.00	-
41	343940.25	1360034.83	Картометрический	5.00	-
42	343953.03	1360026.61	Картометрический	5.00	-
43	343957.01	1360027.65	Картометрический	5.00	-
44	343985.38	1360028.81	Картометрический	5.00	-
45	344014.43	1360050.76	Картометрический	5.00	-
46	344013.08	1360050.79	Картометрический	5.00	-
47	344020.60	1360055.42	Картометрический	5.00	-
48	344040.28	1360053.13	Картометрический	5.00	-
49	344045.46	1360058.88	Картометрический	5.00	-
50	344044.31	1360060.78	Картометрический	5.00	-
51	344055.53	1360063.18	Картометрический	5.00	-
52	344057.17	1360052.57	Картометрический	5.00	-
53	344139.80	1360054.32	Картометрический	5.00	-
54	344170.37	1360055.23	Картометрический	5.00	-
1	344216.47	1360059.05	Картометрический	5.00	-



3. Сведения о характерных точках части (частей) границы объекта


Обозначение характерных точек части границы	Координаты, м		Метод определения координат характерной точки	Средняя квадратическая погрешность положения характерной точки (M _t), м	Описание обозначения точки на местности (при наличии)
	X	Y			
1	2	3	4	5	6
Часть №					
-	-	-	-	-	-



Масштаб 1:2000

Используемые условные знаки и обозначения:

- | | |
|---|---|
|  | границы территориальной зоны |
|  | характерная точка границ территориальной зоны |

Руководитель БУВО «Нормативно-проектный центр»
 Подпись  Ю.В. Шалыгина Дата « 28 » февраля 2023г.
 Место для оттиска печати (при наличии) лица, составившего описание местонахождения границ объекта

ОПИСАНИЕ МЕСТОПОЛОЖЕНИЯ ГРАНИЦ

Зона ритуальных объектов за границами населенных пунктов - СНП

(наименование объекта, местоположение границ которого описано
(далее объект))

Раздел 1

Сведения об объекте		
№ п/п	Характеристики объекта	Описание характеристик
1	2	3
1	Местоположение объекта	Воронежская область, Россошанский муниципальный район, Старокалитвенское сельское поселение
2	Площадь объекта \pm величина погрешности определения площади ($P \pm \text{Дельта } P$)	-
3	Иные характеристики объекта	-

Раздел 2

Сведения о местоположении границ объекта					
1. Система координат: МСК - 36, зона 1					
2. Сведения о характерных точках границ объекта					
Обозначение характерных точек границ	Координаты, м		Метод определения координат характерной точки	Средняя квадратическая погрешность положения характерной точки (Мт), м	Описание обозначения точки на местности (при наличии)
	X	Y			
1	2	3	4	5	6
1	353773.83	1361574.96	Картометрический	1.00	-
2	353773.83	1361664.59	Картометрический	1.00	-
3	353726.77	1361664.59	Картометрический	1.00	-
4	353726.77	1361574.96	Картометрический	1.00	-
1	353773.83	1361574.96	Картометрический	1.00	-
5	345718.36	1358976.23	Картометрический	1.00	-
6	345755.18	1359048.94	Картометрический	1.00	-
7	345691.67	1359080.66	Картометрический	1.00	-
8	345656.54	1359009.00	Картометрический	1.00	-
5	345718.36	1358976.23	Картометрический	1.00	-
3. Сведения о характерных точках части (частей) границы объекта					
Обозначение характерных точек части границы	Координаты, м		Метод определения координат характерной точки	Средняя квадратическая погрешность положения характерной точки (Мт), м	Описание обозначения точки на местности (при наличии)
	X	Y			
1	2	3	4	5	6
Часть №					
-	-	-	-	-	-

Раздел 4

План границ объекта

Схема расположения листов плана границ объекта

Лист № 1



Лист № 2



Масштаб 1:50000

Используемые условные знаки и обозначения:



границы территориальной зоны



область и номер листа плана границ объекта


Руководитель БУВО «Нормативно-проектный центр»

Подпись  Ю.В. Шалыгина Дата « 28 » февраля 2023 г.

Место для оттиска печати (при наличии) лица, составившего описание местоположения границ объекта



План границ объекта

Лист № 1




Масштаб 1:1000

Используемые условные знаки и обозначения:

- | | |
|---|---|
|  | границы территориальной зоны |
|  | характерная точка границ территориальной зоны |

Руководитель БУВО «Нормативно-проектный центр»

Подпись  Ю.В.Шалыгина Дата « 28 » февраля 2023 г.

Место для оттиска печати (при наличии) лица, составившего описание местоположения границ объекта

План границ объекта

Лист № 2



Масштаб 1:1000

Используемые условные знаки и обозначения:



границы территориальной зоны



характерная точка границ территориальной зоны

Руководитель БУВО «Нормативно-проектный центр»

Подпись Ю.В. Шалыгина Ю.В. Шалыгина Дата « 28 » февраля 2023 г.

Место для оттиска печати (при наличии) лица, составившего описание местоположения границ объекта