



ДЕПАРТАМЕНТ
АРХИТЕКТУРЫ И ГРАДОСТРОИТЕЛЬСТВА
ВОРОНЕЖСКОЙ ОБЛАСТИ

Правовое управление правительства
Воронежской области

ЗАРЕГИСТРИРОВАНО

« 29 » 05 2023 г.

Регистрационный номер № 568

ПРИКАЗ

16.05.2023

№ 45-01-04/355

г. Воронеж

**Об утверждении правил землепользования и застройки
Нижекаменского сельского поселения Таловского муниципального
района Воронежской области**

В соответствии с Градостроительным кодексом Российской Федерации, Федеральным законом от 06.10.2003 № 131-ФЗ «Об общих принципах организации местного самоуправления в Российской Федерации», законами Воронежской области от 07.07.2006 № 61-ОЗ «О регулировании градостроительной деятельности в Воронежской области», от 20.12.2018 № 173-ОЗ «О перераспределении полномочий по утверждению правил землепользования и застройки между органами местного самоуправления поселений Воронежской области, городского округа город Нововоронеж, Борисоглебского городского округа и исполнительными органами государственной власти Воронежской области», постановлением Правительства Воронежской области от 31.12.2014 № 1240 «Об утверждении Положения о департаменте архитектуры и градостроительства Воронежской области», на основании приказа департамента архитектуры и градостроительства Воронежской области от 30.12.2019 № 45-01-04/900 «О подготовке проектов правил землепользования и застройки поселений Богучарского, Бутурлиновского, Грибановского, Калачеевского, Каменского,

Кантемировского, Нижнедевицкого, Новохопёрского, Острогожского, Петропавловского, Поворинского, Репьёвского, Россошанского, Таловского, Терновского и Эртильского муниципальных районов и Борисоглебского городского округа Воронежской области», с учетом заключений о результатах публичных слушаний от 20.02.2023

п р и к а з ы в а ю:

1. Утвердить правила землепользования и застройки Нижнекаменского сельского поселения Таловского муниципального района Воронежской области согласно приложению к настоящему приказу.

2. Признать утратившими силу следующие решения Совета народных депутатов Нижнекаменского сельского поселения Таловского муниципального района Воронежской области:

- от 09.12.2016 № 53 «Об утверждении правил землепользования и застройки Нижнекаменского сельского поселения Таловского муниципального района Воронежской области»;

- от 29.08.2017 № 103 «О внесении изменений в решение Совета народных депутатов Нижнекаменского сельского поселения № 53 от 09.12.2016 «Об утверждении правил землепользования и застройки Нижнекаменского сельского поселения Таловского муниципального района Воронежской области»;

- от 19.03.2018 № 134 «О внесении изменений в решение Совета народных депутатов Нижнекаменского сельского поселения Таловского муниципального района Воронежской области от 09.12.2016 № 53 «Об утверждении правил землепользования и застройки Нижнекаменского сельского поселения Таловского муниципального района Воронежской области».

3. Признать утратившим силу приказ департамента архитектуры и градостроительства Воронежской области от 05.02.2020 № 45-01-04/22 «О внесении изменений в правила землепользования и застройки

Нижнекаменского сельского поселения Таловского муниципального района Воронежской области».

4. Контроль исполнения настоящего приказа возложить на заместителя руководителя департамента архитектуры и градостроительства Воронежской области – начальника отдела территориального планирования Беляеву С.М.

Руководитель департамента
архитектуры и градостроительства
Воронежской области



А.А. Еренков

Приложение

УТВЕРЖДЕНЫ
приказом департамента
архитектуры и градостроительства
Воронежской области
от 16.05.2023 № 45-01-04/355

**ПРАВИЛА ЗЕМЛЕПОЛЬЗОВАНИЯ И ЗАСТРОЙКИ
НИЖНЕКАМЕНСКОГО СЕЛЬСКОГО ПОСЕЛЕНИЯ
ТАЛОВСКОГО МУНИЦИПАЛЬНОГО РАЙОНА
ВОРОНЕЖСКОЙ ОБЛАСТИ**

**ЧАСТЬ I. ПОРЯДОК ПРИМЕНЕНИЯ ПРАВИЛ
ЗЕМЛЕПОЛЬЗОВАНИЯ И ЗАСТРОЙКИ И ВНЕСЕНИЯ В НИХ
ИЗМЕНЕНИЙ**

Раздел 1. Общие положения

**1. Предмет регулирования и цели подготовки правил
землепользования и застройки Нижнекаменского сельского поселения
Таловского муниципального района Воронежской области**

1. Правила землепользования и застройки Нижнекаменского сельского поселения Таловского муниципального района Воронежской области (далее – Правила) являются документом градостроительного зонирования, который утверждается нормативным правовым актом департамента архитектуры и градостроительства Воронежской области и в котором устанавливаются территориальные зоны, градостроительные регламенты, порядок применения такого документа и порядок внесения в него изменений.

2. Правила разработаны в соответствии с Градостроительным кодексом Российской Федерации (далее – ГрК РФ), Земельным кодексом Российской Федерации, Федеральным законом от 06.10.2003 № 131-ФЗ «Об общих принципах организации местного самоуправления в Российской Федерации», иными нормативными правовыми актами Российской Федерации».

Федерации, Воронежской области, муниципальными правовыми актами муниципального образования с учетом положений нормативных актов и документов, определяющих основные направления социально-экономического и градостроительного развития муниципального образования, а также сведений Единого государственного реестра недвижимости, сведений, документов и материалов, содержащихся в государственных информационных системах обеспечения градостроительной деятельности.

3. Правила разработаны в целях:

- создания условий для устойчивого развития территории муниципального образования, сохранения окружающей среды и объектов культурного наследия;
- создания условий для планировки территории муниципального образования;
- обеспечения прав и законных интересов физических и юридических лиц, в том числе правообладателей земельных участков и объектов капитального строительства;
- создания условий для привлечения инвестиций, в том числе путем предоставления возможности выбора наиболее эффективных видов разрешенного использования земельных участков и объектов капитального строительства.

2. Основные понятия, используемые в Правилах

В настоящих Правилах используются основные понятия, установленные законодательством Российской Федерации.

3. Сфера применения Правил

1. Действие настоящих Правил распространяется на всю территорию Нижнекаменского сельского поселения Таловского муниципального района Воронежской области. Правила обязательны для соблюдения органами государственной власти, органами местного самоуправления, физическими и юридическими лицами, при осуществлении

ими градостроительной деятельности на территории Нижнекаменского сельского поселения Таловского муниципального района Воронежской области.

2. Настоящие Правила применяются наряду с:

- техническими регламентами и иными обязательными требованиями, установленными в соответствии с законодательством в целях обеспечения безопасности жизни и здоровья людей, надежности и безопасности зданий, строений и сооружений, сохранения окружающей природной среды и объектов культурного наследия;
- региональными и местными нормативами градостроительного проектирования.

4. Содержание и порядок применения Правил

1. Правила включают в себя:

- 1) порядок их применения и внесения изменений в Правила;
- 2) карту градостроительного зонирования;
- 3) градостроительные регламенты.

Обязательным приложением к настоящим Правилам являются сведения о границах территориальных зон, которые должны содержать графическое описание местоположения границ территориальных зон, перечень координат характерных точек этих границ в системе координат, используемой для ведения Единого государственного реестра недвижимости.

2. Порядок применения Правил и внесения в них изменений включает в себя положения:

- 1) о регулировании землепользования и застройки;
- 2) об изменении видов разрешенного использования земельных участков и объектов капитального строительства физическими и юридическими лицами;
- 3) о подготовке документации по планировке территории органами местного самоуправления;

4) о проведении общественных обсуждений или публичных слушаний по вопросам землепользования и застройки;

5) о внесении изменений в Правила;

6) о регулировании иных вопросов землепользования и застройки.

5. Использование объектов недвижимости, не соответствующих настоящим Правилам

1. Земельные участки или объекты капитального строительства, виды разрешенного использования, предельные (минимальные и (или) максимальные) размеры и предельные параметры которых не соответствуют градостроительному регламенту, могут использоваться без установления срока приведения их в соответствие с градостроительным регламентом, за исключением случаев, если использование таких земельных участков и объектов капитального строительства опасно для жизни или здоровья человека, для окружающей среды, объектов культурного наследия.

2. Реконструкция указанных в подпункте 1 настоящего пункта объектов капитального строительства может осуществляться только путем приведения таких объектов в соответствие с градостроительным регламентом или путем уменьшения их несоответствия предельным параметрам разрешенного строительства, реконструкции. Изменение видов разрешенного использования указанных земельных участков и объектов капитального строительства может осуществляться путем приведения их в соответствие с видами разрешенного использования земельных участков и объектов капитального строительства, установленными градостроительным регламентом.

3. В случае если использование указанных в подпункте 1 настоящего пункта земельных участков и объектов капитального строительства продолжается и опасно для жизни или здоровья человека, для окружающей среды, объектов культурного наследия, в соответствии с федеральными законами может быть наложен запрет на использование таких земельных участков и объектов.

6. Открытость и доступность информации о землепользовании и застройке

1. Настоящие Правила являются открытыми и общедоступными.
2. Настоящие Правила подлежат опубликованию в порядке, установленном для официального опубликования нормативных правовых актов Воронежской области, и размещению в федеральной государственной информационной системе территориального планирования и в государственной информационной системе обеспечения градостроительной деятельности.

Раздел 2. Положения о регулировании землепользования и застройки

7. Перераспределение полномочий между органами местного самоуправления Нижнекаменского сельского поселения Таловского муниципального района Воронежской области и департаментом архитектуры и градостроительства Воронежской области

1. На основании Закона Воронежской области от 20.12.2018 № 173-ОЗ «О перераспределении полномочий по утверждению правил землепользования и застройки между органами местного самоуправления поселений Воронежской области, городского округа город Нововоронеж, Борисоглебского городского округа и исполнительными органами государственной власти Воронежской области» (далее – Закон Воронежской области) и в соответствии со статьей 8.2 ГрК РФ, частью 3 статьи 6 Федерального закона от 21.12.2021 № 414-ФЗ «Об общих принципах организации публичной власти в субъектах Российской Федерации», частью 1.2 статьи 17 Федерального закона от 06.10.2003 № 131-ФЗ «Об общих принципах организации местного самоуправления в Российской Федерации» полномочия по утверждению Правил перераспределены между органами местного самоуправления Нижнекаменского сельского поселения Таловского муниципального района Воронежской области и департаментом архитектуры и градостроительства Воронежской области (далее – Уполномоченный орган) на срок, установленный Законом Воронежской области.

2. После истечения срока, указанного в Законе Воронежской области, полномочия Уполномоченного органа, предусмотренные настоящими Правилами, осуществляются органами местного самоуправления Нижнекаменского сельского поселения Таловского муниципального района Воронежской области в соответствии с требованиями ГрК РФ.

8. Полномочия Уполномоченного органа по вопросам землепользования и застройки

1. Полномочия Уполномоченного органа по вопросам землепользования и застройки включают:

1) принятие решений о подготовке проекта Правил, о подготовке проекта о внесении изменений в Правила;

2) утверждение Правил, утверждение внесения изменений в Правила;

3) принятие решений о предоставлении разрешений на условно разрешенный вид использования объектов капитального строительства или земельного участка;

4) принятие решений о предоставлении разрешения на отклонение от предельных параметров разрешенного строительства, реконструкции объектов капитального строительства;

5) иные полномочия в соответствии с действующим законодательством.

9. Комиссия по подготовке проектов Правил

1. Комиссия по подготовке проектов правил землепользования и застройки поселений Воронежской области, городского округа город Нововоронеж, Борисоглебского городского округа (далее – Комиссия) является специально созданным постоянно действующим коллегиальным органом при Уполномоченном органе в целях реализации полномочий, указанных в пункте 8 настоящих Правил, перераспределенных в

соответствии с Законом Воронежской области и обеспечения выполнения задач градостроительного зонирования.

2. Комиссия создается и прекращает свою деятельность приказом Уполномоченного органа.

3. Состав и порядок деятельности Комиссии утверждается приказом Уполномоченного органа.

Раздел 3. Положения об изменении видов разрешенного использования земельных участков и объектов капитального строительства физическими и юридическими лицами

10. Изменение видов разрешенного использования земельных участков и объектов капитального строительства

1. Для каждой из установленных настоящими Правилами территориальных зон могут устанавливаться основные, условно разрешенные и вспомогательные виды разрешенного использования земельных участков и объектов капитального строительства.

2. Изменение одного вида разрешенного использования земельных участков и объектов капитального строительства на другой вид такого использования осуществляется в соответствии с градостроительным регламентом при условии соблюдения требований технических регламентов.

3. Основные и вспомогательные виды разрешенного использования земельных участков и объектов капитального строительства правообладателями земельных участков и объектов капитального строительства, за исключением органов государственной власти, органов местного самоуправления, государственных и муниципальных учреждений, государственных и муниципальных унитарных предприятий, выбираются самостоятельно без дополнительных разрешений и согласования.

4. Решения об изменении одного вида разрешенного использования земельных участков и объектов капитального строительства, расположенных на землях, на которые действие градостроительных регламентов не

распространяется или для которых градостроительные регламенты не устанавливаются, на другой вид такого использования принимаются в соответствии с федеральными законами.

11. Предоставление разрешения на условно разрешенный вид использования земельного участка или объекта капитального строительства

1. Физическое или юридическое лицо, заинтересованное в предоставлении разрешения на условно разрешенный вид использования земельного участка или объекта капитального строительства (далее - разрешение на условно разрешенный вид использования), направляет заявление о предоставлении разрешения на условно разрешенный вид использования в Комиссию. Заявление о предоставлении разрешения на условно разрешенный вид использования может быть направлено в форме электронного документа, подписанного электронной подписью в соответствии с требованиями Федерального закона от 06.04.2011 № 63-ФЗ «Об электронной подписи».

2. Порядок предоставления разрешения на условно разрешенный вид использования земельного участка или объекта капитального строительства определен статьей 39 ГрК РФ.

3. Проект решения о предоставлении разрешения на условно разрешенный вид использования подлежит рассмотрению на общественных обсуждениях или публичных слушаниях, проводимых в порядке, установленном статьей 5.1 ГрК РФ, с учетом положений статьи 39 ГрК РФ.

12. Предоставление разрешения на отклонение от предельных параметров разрешенного строительства, реконструкции объектов капитального строительства

1. Правообладатели земельных участков, размеры которых меньше установленных градостроительным регламентом минимальных размеров земельных участков либо конфигурация, инженерно-геологические или иные характеристики которых неблагоприятны для застройки, вправе обратиться за разрешениями на отклонение от предельных параметров разрешенного

строительства, реконструкции объектов капитального строительства (далее также – разрешение на отклонение от предельных параметров).

2. Правообладатели земельных участков вправе обратиться за разрешениями на отклонение от предельных параметров разрешенного строительства, реконструкции объектов капитального строительства, если такое отклонение необходимо в целях однократного изменения одного или нескольких предельных параметров разрешенного строительства, реконструкции объектов капитального строительства, установленных градостроительным регламентом для конкретной территориальной зоны, не более чем на десять процентов.

3. Порядок предоставления разрешения на отклонение от предельных параметров определен статьей 40 ГрК РФ.

4. Проект решения о предоставлении разрешения на отклонение от предельных параметров подлежит рассмотрению на общественных обсуждениях или публичных слушаниях, проводимых в порядке, установленном статьей 5.1 ГрК РФ, с учетом положений статьи 39 ГрК РФ, за исключением случая, указанного в части 1.1 статьи 40 ГрК РФ.

Раздел 4. Положения о подготовке документации по планировке территории органами местного самоуправления

13. Общие положения о подготовке документации по планировке территории

1. Подготовка документации по планировке территории осуществляется в целях обеспечения устойчивого развития территорий, в том числе выделения элементов планировочной структуры, установления границ земельных участков, установления границ зон планируемого размещения объектов капитального строительства.

2. Подготовка документации по планировке территории осуществляется в соответствии с главой 5 ГрК РФ.

3. Состав и содержание документации по планировке территории определяется ГрК РФ.

Раздел 5. Положения о проведении общественных обсуждений или публичных слушаний по вопросам землепользования и застройки

14. Общие положения о порядке проведения общественных обсуждений или публичных слушаний в сфере градостроительной деятельности

1. В целях соблюдения права человека на благоприятные условия жизнедеятельности, прав и законных интересов правообладателей земельных участков и объектов капитального строительства по проектам правил землепользования и застройки, проектам планировки территории, проектам межевания территории, проектам, предусматривающим внесение изменений в один из указанных утвержденных документов, проектам решений о предоставлении разрешения на условно разрешенный вид использования земельного участка или объекта капитального строительства, проектам решений о предоставлении разрешения на отклонение от предельных параметров разрешенного строительства, реконструкции объектов капитального строительства в соответствии с уставом муниципального образования и (или) нормативным правовым актом представительного органа муниципального образования и с учетом положений ГрК РФ проводятся общественные обсуждения или публичные слушания, за исключением случаев, предусмотренных ГрК РФ и другими федеральными законами.

2. Порядок проведения общественных обсуждений или публичных слушаний определяется ГрК РФ, Уставом Нижнекаменского сельского поселения Таловского муниципального района Воронежской области и (или) нормативным правовым актом представительного органа муниципального образования.

Раздел 6. Положения о внесении изменений в Правила

15. Основания и порядок внесения изменений в Правила

1. Основания для рассмотрения вопроса о внесении изменений в настоящие Правила предусмотрены статьей 33 ГрК РФ.

2. Внесение изменений в Правила осуществляется в порядке, предусмотренном статьями 31 и 32 ГрК РФ, с учетом особенностей, установленных статьей 33 ГрК РФ.

Раздел 7. Положения о регулировании иных вопросов землепользования и застройки

16. Общие принципы регулирования иных вопросов землепользования и застройки на территории Нижнекаменского сельского поселения Таловского муниципального района Воронежской области

Иные вопросы землепользования и застройки на территории Нижнекаменского сельского поселения Таловского муниципального района Воронежской области регулируются законодательством Российской Федерации, Воронежской области, муниципальными правовыми актами Нижнекаменского сельского поселения Таловского муниципального района Воронежской области.

ЧАСТЬ II. КАРТА ГРАДОСТРОИТЕЛЬНОГО ЗОНИРОВАНИЯ**17. Карты градостроительного зонирования**

1. Карта градостроительного зонирования территории Нижнекаменского сельского поселения Таловского муниципального района Воронежской области.

2. Карта градостроительного зонирования с отображением зон с особыми условиями использования территории Нижнекаменского сельского поселения Таловского муниципального района Воронежской области.

2.1. На территории Нижнекаменского сельского поселения Таловского муниципального района Воронежской области располагаются следующие особо охраняемые природные территории (далее – ООПТ):

№ п/п	Наименование ООПТ	Сведения о границах территории ООПТ	Сведения о границах охранной зоны ООПТ
1	2	3	4
1	Памятник природы областного значения «Урочище «Каменная яруга»	Установлена постановлением Правительства Воронежской области от 02.02.2017 № 61 «Об утверждении границ и режимов особой охраны территорий отдельных памятников природы областного значения и о внесении изменений в отдельные постановления администрации Воронежской области»	Установлена указом Губернатора Воронежской области от 30.08.2022 № 146-у «Об установлении охранных зон отдельных особо охраняемых природных территорий областного значения»

18. Перечень территориальных зон, установленных на карте градостроительного зонирования

1. Порядок установления территориальных зон определен статьей 34 ГрК РФ. На карте градостроительного зонирования установлены следующие виды территориальных зон:

Наименование территориальной зоны	Кодовое обозначение территориальной зоны
1	2
Жилые зоны	
Зона застройки индивидуальными жилыми домами	Ж1
Общественно-деловые зоны	
Общественно-деловая зона	ОД
Производственные и коммунально-складские зоны	
Производственно-коммунальная зона	П1
Зоны инженерной и транспортной инфраструктуры	
Зона улиц, дорог, инженерной и транспортной инфраструктуры	ИТ1
Зона железнодорожного транспорта	ИТ2
Зоны сельскохозяйственного использования	
Зона сельскохозяйственного использования в границах населенных пунктов	СХ1
Зона сельскохозяйственного производства	СХ2
Зона животноводства	СХ3
Зоны рекреационного назначения	
Зона рекреационного назначения - объектов отдыха	Р1
Зона природных территорий и защитного озеленения	Р2
Зоны специального назначения	
Зона ритуальных объектов	СН1
Зона обработки, утилизации, обезвреживания, размещения твердых коммунальных отходов	СН2

Наименование территориальной зоны	Кодовое обозначение территориальной зоны
1	2
Зона иного специального назначения	СНЗ

2. Настоящими Правилами на территории Нижнекаменского сельского поселения Таловского муниципального района Воронежской области установлены следующие территориальные зоны:

Наименование территориальной зоны	Кодовое обозначение территориальной зоны
1	2
Жилые зоны	
Зона застройки индивидуальными жилыми домами посёлка Нижняя Каменка	Ж1/1
Зона застройки индивидуальными жилыми домами посёлка Берёзовка	Ж1/2
Зона застройки индивидуальными жилыми домами посёлка Бразнинов	Ж1/3
Зона застройки индивидуальными жилыми домами посёлка Верёвкин 1-й	Ж1/4
Зона застройки индивидуальными жилыми домами посёлка Верёвкин 2-й	Ж1/5
Зона застройки индивидуальными жилыми домами посёлка Купальный	Ж1/6
Зона застройки индивидуальными жилыми домами посёлка Утиновка	Ж1/8
Зона застройки индивидуальными жилыми домами посёлка Анохинка	Ж1/9
Зона застройки индивидуальными жилыми домами посёлка Ленинградский	Ж1/10
Зона застройки индивидуальными жилыми домами посёлка Московский	Ж1/11
Зона застройки индивидуальными жилыми домами посёлка Тамбовка	Ж1/13
Зона застройки индивидуальными жилыми домами посёлка Терехово	Ж1/14
Зона застройки индивидуальными жилыми домами посёлка Гуляй Поле	Ж1/15
Зона застройки индивидуальными жилыми домами посёлка Львов	Ж1/17
Зона застройки индивидуальными жилыми домами посёлка Порохово	Ж1/18
Зона застройки индивидуальными жилыми домами посёлка Хорольский	Ж1/19
Общественно-деловые зоны	
Общественно-деловая зона посёлка Нижняя Каменка	ОД/1
Общественно-деловая зона посёлка Утиновка	ОД/8
Общественно-деловая зона посёлка Анохинка	ОД/9
Общественно-деловая зона посёлка Тамбовка	ОД/13
Общественно-деловая зона посёлка Терехово	ОД/14
Производственные и коммунально-складские зоны	
Производственно-коммунальная зона посёлка Порохово	П1/18

Наименование территориальной зоны	Кодовое обозначение территориальной зоны
1	2
Зоны инженерной и транспортной инфраструктуры	
Зона улиц, дорог, инженерной и транспортной инфраструктуры посёлка Нижняя Каменка	ИТ1/1
Зона улиц, дорог, инженерной и транспортной инфраструктуры посёлка Верёвкин 1-й	ИТ1/4
Зона улиц, дорог, инженерной и транспортной инфраструктуры посёлка Верёвкин 2-й	ИТ1/5
Зона улиц, дорог, инженерной и транспортной инфраструктуры посёлка Купальный	ИТ1/6
Зона улиц, дорог, инженерной и транспортной инфраструктуры посёлка Утиновка	ИТ1/8
Зона улиц, дорог, инженерной и транспортной инфраструктуры посёлка Анохинка	ИТ1/9
Зона улиц, дорог, инженерной и транспортной инфраструктуры посёлка Московский	ИТ1/11
Зона улиц, дорог, инженерной и транспортной инфраструктуры посёлка Тамбовка	ИТ1/13
Зона улиц, дорог, инженерной и транспортной инфраструктуры посёлка Терехово	ИТ1/14
Зона улиц, дорог, инженерной и транспортной инфраструктуры посёлка Гуляй Поле	ИТ1/15
Зона улиц, дорог, инженерной и транспортной инфраструктуры посёлка Львов	ИТ1/17
Зона улиц, дорог, инженерной и транспортной инфраструктуры посёлка Порохово	ИТ1/18
Зона улиц, дорог, инженерной и транспортной инфраструктуры посёлка Хорольский	ИТ1/19
Зона улиц, дорог, инженерной и транспортной инфраструктуры за границами населенных пунктов	ИТ1
Зона железнодорожного транспорта за границами населенных пунктов	ИТ2
Зоны сельскохозяйственного использования	
Зона сельскохозяйственного использования в границах населенного пункта посёлка Нижняя Каменка	СХ1/1
Зона сельскохозяйственного использования в границах населенного пункта посёлка Берёзовка	СХ1/2
Зона сельскохозяйственного использования в границах населенного пункта посёлка Бразжников	СХ1/3
Зона сельскохозяйственного использования в границах населенного пункта посёлка Верёвкин 2-й	СХ1/5
Зона сельскохозяйственного использования в границах населенного пункта посёлка Купальный	СХ1/6
Зона сельскохозяйственного использования в границах населенного пункта посёлка Макаровский	СХ1/7
Зона сельскохозяйственного использования в границах населенного пункта посёлка Утиновка	СХ1/8
Зона сельскохозяйственного использования в границах населенного пункта посёлка Анохинка	СХ1/9
Зона сельскохозяйственного использования в границах населенного пункта посёлка Московский	СХ1/11

Наименование территориальной зоны	Кодовое обозначение территориальной зоны
1	2
Зона сельскохозяйственного использования в границах населенного пункта посёлка Солонцовский	CX1/12
Зона сельскохозяйственного использования в границах населенного пункта посёлка Тамбовка	CX1/13
Зона сельскохозяйственного использования в границах населенного пункта посёлка Терехово	CX1/14
Зона сельскохозяйственного использования в границах населенного пункта посёлка Гуляй Поле	CX1/15
Зона сельскохозяйственного использования в границах населенного пункта посёлка Крутинский	CX1/16
Зона сельскохозяйственного использования в границах населенного пункта посёлка Львов	CX1/17
Зона сельскохозяйственного использования в границах населенного пункта посёлка Порохово	CX1/18
Зона сельскохозяйственного использования в границах населенного пункта посёлка Хорольский	CX1/19
Зона сельскохозяйственного производства посёлка Нижняя Каменка	CX2/1
Зона сельскохозяйственного производства посёлка Анохинка	CX2/9
Зона сельскохозяйственного производства посёлка Порохово	CX2/18
Зона сельскохозяйственного производства посёлка Хорольский	CX2/19
Зона сельскохозяйственного производства за границами населенных пунктов	CX2
Зона животноводства за границами населенных пунктов	CX3
Зоны рекреационного назначения	
Зона рекреационного назначения - объектов отдыха посёлка Нижняя Каменка	P1/1
Зона рекреационного назначения - объектов отдыха посёлка Веревкин 2-й	P1/5
Зона рекреационного назначения - объектов отдыха посёлка Терехово	P1/14
Зона рекреационного назначения - объектов отдыха посёлка Хорольский	P1/19
Зона природных территорий и защитного озеленения посёлка Нижняя Каменка	P2/1
Зона природных территорий и защитного озеленения посёлка Терехово	P2/14
Зоны специального назначения	
Зона ритуальных объектов посёлка Нижняя Каменка	CH1/1
Зона ритуальных объектов посёлка Московский	CH1/11
Зона ритуальных объектов посёлка Тамбовка	CH1/13
Зона ритуальных объектов посёлка Терехово	CH1/14
Зона ритуальных объектов посёлка Гуляй Поле	CH1/15
Зона ритуальных объектов посёлка Львов	CH1/17
Зона ритуальных объектов посёлка Хорольский	CH1/19
Зона ритуальных объектов за границами населенных пунктов	CH1
Зона обработки, утилизации, обезвреживания, размещения твердых коммунальных отходов за границами населенных пунктов	CH2
Зона иного специального назначения	CH3

3. Сведения о границах территориальных зон, содержащие графическое описание местоположения границ территориальных зон, перечень координат характерных точек границ территориальных зон посёлка Нижняя Каменка, являются приложением № 1 к настоящим Правилам.

4. Сведения о границах территориальных зон, содержащие графическое описание местоположения границ территориальных зон, перечень координат характерных точек границ территориальных зон посёлка Берёзовка, являются приложением № 2 к настоящим Правилам.

5. Сведения о границах территориальных зон, содержащие графическое описание местоположения границ территориальных зон, перечень координат характерных точек границ территориальных зон посёлка Бражников, являются приложением № 3 к настоящим Правилам.

6. Сведения о границах территориальных зон, содержащие графическое описание местоположения границ территориальных зон, перечень координат характерных точек границ территориальных зон посёлка Верёвкин 1-й, являются приложением № 4 к настоящим Правилам.

7. Сведения о границах территориальных зон, содержащие графическое описание местоположения границ территориальных зон, перечень координат характерных точек границ территориальных зон посёлка Верёвкин 2-й, являются приложением № 5 к настоящим Правилам.

8. Сведения о границах территориальных зон, содержащие графическое описание местоположения границ территориальных зон, перечень координат характерных точек границ территориальных зон посёлка Купальный, являются приложением № 6 к настоящим Правилам.

9. Сведения о границах территориальных зон, содержащие графическое описание местоположения границ территориальных зон, перечень координат характерных точек границ территориальных зон посёлка Макаровский, являются приложением № 7 к настоящим Правилам.

10. Сведения о границах территориальных зон, содержащие графическое описание местоположения границ территориальных зон,

перечень координат характерных точек границ территориальных зон посёлка Утиновка, являются приложением № 8 к настоящим Правилам.

11. Сведения о границах территориальных зон, содержащие графическое описание местоположения границ территориальных зон, перечень координат характерных точек границ территориальных зон посёлка Анохинка, являются приложением № 9 к настоящим Правилам.

12. Сведения о границах территориальных зон, содержащие графическое описание местоположения границ территориальных зон, перечень координат характерных точек границ территориальных зон посёлка Ленинградский, являются приложением № 10 к настоящим Правилам.

13. Сведения о границах территориальных зон, содержащие графическое описание местоположения границ территориальных зон, перечень координат характерных точек границ территориальных зон посёлка Московский, являются приложением № 11 к настоящим Правилам.

14. Сведения о границах территориальных зон, содержащие графическое описание местоположения границ территориальных зон, перечень координат характерных точек границ территориальных зон посёлка Солонцовский, являются приложением № 12 к настоящим Правилам.

15. Сведения о границах территориальных зон, содержащие графическое описание местоположения границ территориальных зон, перечень координат характерных точек границ территориальных зон посёлка Тамбовка, являются приложением № 13 к настоящим Правилам.

16. Сведения о границах территориальных зон, содержащие графическое описание местоположения границ территориальных зон, перечень координат характерных точек границ территориальных зон посёлка Терехово, являются приложением № 14 к настоящим Правилам.

17. Сведения о границах территориальных зон, содержащие графическое описание местоположения границ территориальных зон, перечень координат характерных точек границ территориальных зон посёлка Гуляй Поле, являются приложением № 15 к настоящим Правилам.

18. Сведения о границах территориальных зон, содержащие графическое описание местоположения границ территориальных зон, перечень координат характерных точек границ территориальных зон посёлка Крутинский, являются приложением № 16 к настоящим Правилам.

19. Сведения о границах территориальных зон, содержащие графическое описание местоположения границ территориальных зон, перечень координат характерных точек границ территориальных зон посёлка Львов, являются приложением № 17 к настоящим Правилам.

20. Сведения о границах территориальных зон, содержащие графическое описание местоположения границ территориальных зон, перечень координат характерных точек границ территориальных зон посёлка Порохово, являются приложением № 18 к настоящим Правилам.

21. Сведения о границах территориальных зон, содержащие графическое описание местоположения границ территориальных зон, перечень координат характерных точек границ территориальных зон посёлка Хорольский, являются приложением № 19 к настоящим Правилам.

22. Сведения о границах территориальных зон, содержащие графическое описание местоположения границ территориальных зон, перечень координат характерных точек границ территориальных зон, расположенных за границами населенных пунктов на территории Нижнекаменского сельского поселения, являются приложением № 20 к настоящим Правилам.

ЧАСТЬ III. ГРАДОСТРОИТЕЛЬНЫЕ РЕГЛАМЕНТЫ

19. Общие положения о градостроительном регламенте

1. Градостроительным регламентом определяется правовой режим земельных участков, равно как всего, что находится над и под поверхностью земельных участков и используется в процессе их застройки и последующей эксплуатации объектов капитального строительства.

2. Действие градостроительного регламента распространяется в равной мере на все земельные участки и объекты капитального строительства, расположенные в пределах границ территориальной зоны, обозначенной на карте градостроительного зонирования.

3. Земли и земельные участки, на которые действие градостроительных регламентов не распространяется или для которых градостроительные регламенты не устанавливаются, определены статьей 36 ГрК РФ.

20. Виды разрешенного использования

1. Разрешенное использование земельных участков и объектов капитального строительства может быть следующих видов:

- основные виды разрешенного использования;
- условно разрешенные виды использования;
- вспомогательные виды разрешенного использования, допустимые только в качестве дополнительных по отношению к основным видам разрешенного использования и условно разрешенным видам использования и осуществляемые совместно с ними.

2. Виды разрешенного использования (далее – ВРИ) земельных участков в настоящих Правилах определяются в соответствии с приказом Федеральной службы государственной регистрации, кадастра и картографии от 10.11.2020 № П/0412 «Об утверждении классификатора видов разрешенного использования земельных участков».

21. Градостроительные регламенты территориальных зон

1. Градостроительные регламенты территориальных зон Ж1/1, Ж1/2, Ж1/3, Ж1/4, Ж1/5, Ж1/6, Ж1/8, Ж1/9, Ж1/10, Ж1/11, Ж1/13, Ж1/14, Ж1/15, Ж1/17, Ж1/18, Ж1/19

№ п/п	Код ВРИ	Наименование ВРИ	Предельные (минимальные и (или) максимальные) размеры земельных участков, в том числе их площадь, м2		4	5	6	7	8	Минимальные отступы от границ земельных участков в целях определения мест допустимого размещения зданий, строений, сооружений, за пределами которых запрещено строительство зданий, строений, сооружений	
			min	max							
1	2	3	4	5	6	7	8	ОСНОВНЫЕ ВИДЫ ГРАЖДАНСКОГО ИСПОЛЬЗОВАНИЯ ЗЕМЕЛЬНЫХ УЧАСТКОВ И ОБЪЕКТОВ КАПИТАЛЬНОГО СТРОИТЕЛЬСТВА			
1	2.1	Для индивидуального жилищного строительства	400	5000	50%	3 этажа*	3 метра**				
2	2.3	Блокованная жилая застройка	80	3000	50%	3 этажа*	3 метра**; 0 метров – при приемыкании к соседним зданиям				
3	2.2	Для ведения личного подсобного хозяйства (приусадебный земельный участок)	300	5000	30%	3 этажа*	3 метра**				
4	2.7.2	Размещение гаражей для собственных нужд	не подлежат установлению								
5	1.19	Сенокосение	600	50000	0%	не подлежат установлению					
6	1.20	Выпас сельскохозяйственных животных	300	50000	0%	не подлежат установлению					
7	3.1.1	Предоставление коммунальных услуг	не подлежат установлению		не подлежат установлению						
8	3.1.2	Административные здания организаций, обеспечивающих предоставление коммунальных услуг	не подлежат установлению		60%	3 этажа	3 метра				
9	3.2.2	Окнаие социальной помощи населению	не подлежат установлению		60%	3 этажа	3 метра				

№ п/п	Код ВРИ	Наименование ВРИ	Пределы (или) максимальные размеры земельных участков, в том числе их площадь, м.2		Максимальный процент застройки в границах земельного участка	Пределы количества этажей или пределы высоты зданий, строений, сооружений	Минимальные отступы от границ земельных участков в целях определения мест допустимого размещения зданий, строений, сооружений, за пределами которых запрещено строительство зданий, строений, сооружений	
			min	max				
1	2		4	5	6	7	8	
10	3.2.3	Окнаие услуг связи	не подлежат установлению					3 метра
11	3.4.1	Амбулаторно-поликлиническое обслуживание	не подлежат установлению					3 метра
12	3.5.1	Дошкольное, начальное и среднее общее образование	не подлежат установлению					3 метра
13	3.6.2	Парка культуры и отдыха	не подлежат установлению					
14	5.1.3	Площадки для занятий спортом	не подлежат установлению					
15	9.3	Историко-культурная деятельность	не подлежат установлению					
16	12.0	Земельные участки (территории) общего пользования	не подлежат установлению					
17	12.0.1	Улично-дорожная сеть	не подлежат установлению					
18	12.0.2	Благоустройство территории	не подлежат установлению					
УСЛОВНО РАЗРЕШЕННЫЕ ВИДЫ ИСПОЛЬЗОВАНИЯ ЗЕМЕЛЬНЫХ УЧАСТКОВ И ОБЪЕКТОВ КАПИТАЛЬНОГО СТРОИТЕЛЬСТВА								
19	3.3	Выгояе обслуживание	200	5000	60%	3 этажа	3 метра	
20	3.6.1	Объекты культурно-досуговой деятельности	200	5000	60%	3 этажа	3 метра	
21	3.7.1	Осуствление религиозных обрядов	не подлежат установлению					3 метра
22	3.8.1	Государственное управление	не подлежат установлению					3 метра
23	3.10.1	Амбулаторное ветеринарное обслуживание	200	5000	60%	3 этажа	3 метра	
24	4.1	Деловое управление	не подлежат установлению					3 метра
25	4.4	Магазины	200	5000	60%	3 этажа	3 метра	
26	4.5	Банковская и страховая деятельность	не подлежат установлению					3 метра
27	4.6	Общественное питание	200	5000	50%	3 этажа	3 метра	

№ п/п	Код ВРИ	Наименование ВРИ	Пределы (минимальные и (или) максимальные) размеры земельных участков, в том числе их площадь, м.2		Максимальный процент застройки в границах земельного участка	Пределы количества этажей или пределы высоты зданий, строений, сооружений	Минимальные отступы от границ земельных участков в целях определения мест допустимого размещения зданий, строений, сооружений, за пределами которых запрещено строительство зданий, строений, сооружений
			min	max			
1	2	3	4	5	6	7	8
28	4.7	Гостиничное обслуживание	600	не подлежит установлению	45%	4 этажа	6 метров
29	4.9	Служебные гаражи	не подлежит установлению	5000	60%	не подлежит установлению	3 метра
30	5.1.2	Обеспечение занятий спортом в помещениях	не подлежит установлению	не подлежит установлению	45%	не подлежит установлению	3 метра
31	6.4	Пищевая промышленность	не подлежит установлению	5000	не подлежит установлению	15 метров	3 метра
32	8.3	Обеспечение в внутреннего дворопорядка	не подлежит установлению	не подлежит установлению			3 метра
33	13.1	Ведение огородинства	100	4500	0%	не подлежит установлению	
34	13.2	Ведение садоводства	400	2000	30%	3 этажа	3 метра

* для вспомогательных видов – 1 этаж.

** от вспомогательных видов – 1 метр.

Не допускается размещать со стороны улицы вспомогательные строения, за исключением гаражей. Допускается блокировка хозяйственных построек на смежных земельных участках по взаимному согласию домовладельцев с учетом требований пожарной безопасности.

Ограничения использования земельных участков и объектов капитального строительства в зонах с особыми условиями использования территории устанавливаются в соответствии с законодательством Российской Федерации. Перечень зон с особыми условиями использования территории и основания установления ограничений приведены в пункте 22 настоящих Правил.

2. Градостроительные регламенты территориальных зон ОД/1, ОД/8, ОД/9, ОД/13, ОД/14

№ и/и	Код ВРИ	Наименование ВРИ	Пределы (минимальные и (или) максимальные) размеры земельных участков, в том числе их площадь, м ²		6	7	Минимальные отступы от границ земельных участков в целях определения мест размещения зданий, строений, сооружений, за пределами которых запрещено строительство зданий, строений, сооружений
			min	max			
1	2	3	4	5	6	7	8
ОСНОВНЫЕ ВИДЫ РАЗРЕШЕННОГО ИСПОЛЬЗОВАНИЯ ЗЕМЕЛЬНЫХ УЧАСТКОВ И ОБЪЕКТОВ КАПИТАЛЬНОГО СТРОИТЕЛЬСТВА							
1	3.1.1	Предоставление коммунальных услуг	не подлежит установлению	5000			
2	3.1.2	Административные здания организаций, обеспечивающих предоставление коммунальных услуг	не подлежат установлению		60%	не подлежат установлению	3 метра
3	3.2.2	Оказание социальной помощи населению	не подлежат установлению		60%	не подлежат установлению	6 метров
4	3.2.3	Оказание услуг связи	не подлежат установлению		60%	не подлежат установлению	6 метров
5	3.3	Бытовое обслуживание	200	не подлежит установлению	60%	не подлежат установлению	6 метров
6	3.4.1	Амбулаторно-поликлиническое обслуживание	не подлежат установлению			не подлежат установлению	6 метров
7	3.5.1	Дошкольное, начальное и среднее общее образование	не подлежат установлению			не подлежат установлению	6 метров
8	3.6.1	Объекты культурно-досуговой деятельности	не подлежат установлению		60%	не подлежат установлению	6 метров
9	3.6.2	Парки культуры и отдыха	не подлежат установлению			не подлежат установлению	6 метров
10	3.7.1	Оуществвление религиозных обрядов	не подлежат установлению			не подлежат установлению	6 метров
11	3.7.2	Религиозное управление и образование	не подлежат установлению			не подлежат установлению	6 метров
12	3.8.1	Государственное управление	не подлежат установлению		60%	не подлежат установлению	6 метров
13	3.10.1	Амбулаторное ветеринарное	не подлежат установлению		60%	не подлежат установлению	3 метра

№ п/п	Код ВРИ	Наименование ВРИ	Пределы (минимальные и (или) максимальные) размеры земельных участков, в том числе их площадь, м ²		Максимальный процент застройки в границах земельного участка	Пределы количества этажей или пределы высоты зданий, строений, сооружений	Минимальные отступы от границ земельных участков в целях определения мест допустимого размещения зданий, строений, сооружений, за пределами которых запрещено строительство зданий, строений, сооружений
			min	max			
1	2	3	4	5	6	7	8
14	4.1	обслуживание Деловое управление	не подлежат установлению		50%	не подлежат установлению	6 метров
15	4.4	Магазины	200	не подлежат установлению	60%	не подлежат установлению	3 метра
16	4.5	Банковская и страховая деятельность	не подлежат установлению		60%	не подлежат установлению	6 метров
17	4.6	Общественное питание	400	не подлежат установлению	50%	не подлежат установлению	6 метров
18	5.1.2	Обеспечение занятий спортом в помещениях	не подлежат установлению		45%	не подлежат установлению	6 метров
19	5.1.3	Площадки для занятий спортом	не подлежат установлению				3 метра
20	5.1.4	Оборудованные площадки для занятий спортом	не подлежат установлению				6 метров
21	7.1.2	Обслуживание железнодорожных перевозок	не подлежат установлению				6 метров
22	7.2.2	Обслуживание перевозок пассажиров	не подлежат установлению				6 метров
23	7.2.3	Стоянки транспорта общего пользования	не подлежат установлению				6 метров
24	8.3	Обеспечение внутреннего правоприменения	не подлежат установлению				3 метра
25	9.3	Историко-культурная деятельность	не подлежат установлению				6 метров
26	12.0	Земельные участки (территории) общего пользования	не подлежат установлению				6 метров
27	12.0.1	Улично-дорожная сеть	не подлежат установлению				3 метра
28	12.0.2	Близоустройство территории	не подлежат установлению				

№ п/п	Код ВРИ	Наименование ВРИ	Пределы (минимальные и (или) максимальные) размеры земельных участков, в том числе их площадь, м ²		4	5	6	7	8	Минимальные отступы от границ земельных участков в целях определения мест допустимого размещения зданий, строений, сооружений, за пределами которых запрещено строительство зданий, строений, сооружений
			min	max						
УСЛОВНО РАЗРЕШЕННЫЕ ВИДЫ ИСПОЛЬЗОВАНИЯ ЗЕМЕЛЬНЫХ УЧАСТКОВ И ОБЪЕКТОВ КАПИТАЛЬНОГО СТРОИТЕЛЬСТВА										
29	2.1	Для индивидуального жилищного строительства	300	1000	50%	3 этажа*		3 метра**		
30	2.2	Для ведения личного подсобного хозяйства (привнесённый земельный участок)	300	5000	40%	3 этажа*		3 метра**		
31	2.3	Блокаторовая жилая застройка	80	3000	50%	3этажа*		3 метра**; 0 метров – при приращении к соседним зданиям		
32	2.7.1	Хранение автотранспорта	не подлежат установлению					1 метр		
33	2.7.2	Размещение гаражей для собственных нужд	не подлежат установлению							
34	4.9.1.3	Автомобильные мойки	не подлежат установлению				1 этаж	3 метра		
35	6.4	Пищевая промышленность	400	5000	50%	15 метров		3 метра		

* для вспомогательных видов – 1 этаж,

** от вспомогательных видов – 1 метр.

Не допускается размещать со стороны улицы вспомогательные строения, за исключением гаражей. Допускается блокировка хозяйственных построек на смежных земельных участках по взаимному согласию домовладельцев с учетом требований пожарной безопасности.

Ограничения использования земельных участков и объектов капитального строительства в зонах с особыми условиями использования территории устанавливаются в соответствии с законодательством Российской Федерации.

Перечень зон с особыми условиями использования территории и основания установления ограничений приведены в пункте 22 настоящих Правил.

3. Градостроительный регламент территориальной зоны ПП/18

№ п/п	Код ВРИ	Наименование ВРИ	Предельные (минимальные и (или) максимальные) размеры земельных участков, в том числе их площадь, м ²		Максимальный процент застройки в границах земельного участка	Предельное количество этажей или предельная высота зданий, строений, сооружений	Минимальные отступы от границ земельных участков в целях определения мест допустимого размещения зданий, строений, сооружений, за пределами которых запрещено строительство зданий, строений, сооружений
			min	max			
1	2	3	4	5	6	7	8
ОСНОВНЫЕ ВИДЫ РАЗРЕШЕННОГО ИСПОЛЬЗОВАНИЯ ЗЕМЕЛЬНЫХ УЧАСТКОВ И ОБЪЕКТОВ КАПИТАЛЬНОГО СТРОИТЕЛЬСТВА							
1	1.15	Хранение и переработка сельскохозяйственной продукции	не подлежат установлению				3 метра
2	1.18	Обеспечение сельскохозяйственного производства	не подлежат установлению				3 метра
3	2.7.1	Хранение автотранспорта	не подлежат установлению				1 метр
4	3.1	Коммунальное обслуживание	не подлежат установлению				
5	3.3	Бытовое обслуживание	200	не подлежит установлению	60%	не подлежит установлению	3 метра
6	4.4	Магазины	200	не подлежит установлению	50%	не подлежит установлению	3 метра
7	4.9	Служебные гаражи	не подлежат установлению				3 метра
8	6.9	Склад	не подлежат установлению		60%	не подлежит установлению	3 метра
9	6.9.1	Складские площадки	не подлежат установлению				
10	12.0	Земельные участки (территории) общего пользования	не подлежат установлению				
11	12.0.1	Улично-дорожная сеть	не подлежат установлению				

№ п/п	Код ВРИ	Наименование ВРИ	Пределы (минимальные и (или) максимальные) размеры земельных участков, в том числе их площадь, м ²		Максимальный процент застройки в границах земельного участка	Пределное количество этажей или предельная высота зданий, строений, сооружений	Минимальные отступы от границ земельных участков в целях определения мест допустимого размещения зданий, строений, сооружений, за пределами которых запрещено строительство зданий, строений, сооружений	
			min	max				
1	2	3	4	5	6	7	8	
1.2	1.2.0.2	Благоустройство территории	не подлежат установлению					
УСЛОВНО РАЗРЕШЕННЫЕ ВИДЫ ИСПОЛЬЗОВАНИЯ ЗЕМЕЛЬНЫХ УЧАСТКОВ И ОБЪЕКТОВ КАПИТАЛЬНОГО СТРОИТЕЛЬСТВА								
1.3	4.6	Общественное питание	400	не подлежат установлению	50%	не подлежат установлению	3 метра	
1.4	7.1.1	Железнодорожные пути	не подлежат установлению					

Ограничения использования земельных участков и объектов капитального строительства в зонах с особыми условиями использования территории устанавливаются в соответствии с законодательством Российской Федерации. Перечень зон с особыми условиями использования территории и основания установления ограничений приведены в пункте 22 настоящих Правил.

4. Градостроительные регламенты территориальных зон ИТ1/1, ИТ1/4, ИТ1/5, ИТ1/6, ИТ1/8, ИТ1/9, ИТ1/11, ИТ1/13, ИТ1/14, ИТ1/15, ИТ1/17, ИТ1/18, ИТ1/19, ИТ1

№ п/п	Код ВРИ	Наименование ВРИ	Предельные (минимальные и (или) максимальные) размеры земельных участков, в том числе их площадь, м ²		Максимальный процент застройки в границах земельного участка	Предельное количество этажей или предельная высота зданий, строений, сооружений	Минимальные отступы от границ земельных участков в целях определения мест допустимого размещения зданий, строений, сооружений, за пределами которых запрещено строительство зданий, строений, сооружений
			min	max			
1	2	3	4	5	6	7	8
ОСНОВНЫЕ ВИДЫ РАЗРЕШЕННОГО ИСПОЛЬЗОВАНИЯ ЗЕМЕЛЬНЫХ УЧАСТКОВ И ОБЪЕКТОВ КАПИТАЛЬНОГО СТРОИТЕЛЬСТВА							
1	7.2.1	Размещение автомобилей	не подлежат установлению				
		дорог					
2	7.2.2	Обслуживание перевозок пассажиров	не подлежат установлению				3 метра
3	7.2.3	Стоянки транспорта общего пользования	не подлежат установлению				
4	3.1.1	Предоставление коммунальных услуг	не подлежат установлению				
5	6.8	Связь	не подлежат установлению				3 метра
6	6.7	Энергетика	не подлежат установлению				3 метра
7	11.2	Специальное пользование водными объектами	не подлежат установлению				
8	11.3	Гидротехнические сооружения	не подлежат установлению				
9	12.0	Земельные участки (территории) общего пользования	не подлежат установлению				
10	12.0.1	Улично-дорожная сеть	не подлежат установлению				
11	12.0.2	Благоустройство территории	не подлежат установлению				
УСЛОВНО РАЗРЕШЕННЫЕ ВИДЫ ИСПОЛЬЗОВАНИЯ ЗЕМЕЛЬНЫХ УЧАСТКОВ И ОБЪЕКТОВ КАПИТАЛЬНОГО СТРОИТЕЛЬСТВА							
12	4.9.1	Объекты дорожного сервиса	не подлежат установлению				3 метра
13	4.9.1.1	Заправка транспортных средств	не подлежат установлению			1 этаж	3 метра
14	4.9.1.2	Обеспечение дорожного оттока	600	не подлежат установлению	45%	3 этажа	3 метра
				установленно			

№ п/п	Код ВРИ	Наименование ВРИ	Пределы (минимальные и (или) максимальные) размеры земельных участков, в том числе их площадь, м ²		Максимальный процент застройки в границах земельного участка	Пределы количества этажей или предельная высота зданий, строений, сооружений	Минимальные отступы от границ земельных участков в целях определения мест допустимого размещения зданий, строений, сооружений, за пределами которых запрещено строительство зданий, строений, сооружений
			min	max			
1	2	3	4	5	6	7	8
15	4.9.1.3	Автомобильные мойки	не подлежат установлению			1 этаж	3 метра
16	4.9.1.4	Ремонт автомобилей	не подлежат установлению			1 этаж	3 метра

Ограничения использования земельных участков и объектов капитального строительства в зонах с особыми условиями использования территории устанавливаются в соответствии с законодательством Российской Федерации. Перечень зон с особыми условиями использования территории и основания установления ограничений приведены в пункте 22 настоящих Правил.

5. Градостроительный регламент территориальной зоны ИТ2

№ п/п	Код ВРИ	Наименование ВРИ	Пределы (минимальные и (или) максимальные) размеры земельных участков, в том числе их площадь, м ²		Максимальный процент застройки в границах земельного участка	Пределы количества этажей или предельная высота зданий, строений, сооружений	Минимальные отступы от границ земельных участков в целях определения мест допустимого размещения зданий, строений, сооружений, за пределами которых запрещено строительство зданий, строений, сооружений
			min	max			
1	2	3	4	5	6	7	8
ОСНОВНЫЕ ВИДЫ ПРАЗДНЕННОГО ИСПОЛЬЗОВАНИЯ ЗЕМЕЛЬНЫХ УЧАСТКОВ И ОБЪЕКТОВ КАПИТАЛЬНОГО СТРОИТЕЛЬСТВА							
1	7.1	Железнодорожный транспорт	не подлежат установлению				3 метра
2	3.1.1	Предоставление коммунальных	не подлежат установлению				

№ п/п	Код ВРИ	Наименование ВРИ	Предельные (минимальные и (или) максимальные) размеры земельных участков, в том числе их площадь, м ²		Максимальный процент застройки в границах земельного участка	Предельное количество этажей или предельная высота зданий, строений, сооружений	Минимальные отступы от границ земельных участков в целях определения мест допустимого размещения зданий, строений, сооружений, за пределами которых запрещено строительство зданий, строений, сооружений
			min	max			
1	2	3	4	5	6	7	8
услуг							
УСЛОВНО РАЗРЕШЕННЫЕ ВИДЫ ИСПОЛЬЗОВАНИЯ ЗЕМЕЛЬНЫХ УЧАСТКОВ И ОБЪЕКТОВ КАПИТАЛЬНОГО СТРОИТЕЛЬСТВА							
3	Не устанавливаются						

Ограничения использования земельных участков и объектов капитального строительства в зонах с особыми условиями использования территории устанавливаются в соответствии с законодательством Российской Федерации. Перечень зон с особыми условиями использования территории и основания установления ограничений приведены в пункте 22 настоящих Правил.

6. Градостроительные регламенты территориальных зон СХ1/1, СХ1/2, СХ1/3, СХ1/5, СХ1/6, СХ1/7, СХ1/8, СХ1/9, СХ1/11, СХ1/12, СХ1/13, СХ1/14, СХ1/15, СХ1/16, СХ1/17, СХ1/18, СХ1/19

№ п/п	Код ВРИ	Наименование ВРИ	Предельные (минимальные и (или) максимальные) размеры земельных участков, в том числе их площадь, м ²		Максимальный процент застройки в границах земельного участка	Предельное количество этажей или предельная высота зданий, строений, сооружений	Минимальные отступы от границ земельных участков в целях определения мест допустимого размещения зданий, строений, сооружений, за пределами которых запрещено строительство зданий, строений, сооружений	
			min	max				
1	2	3	4	5	6	7	8	
ОСНОВНЫЕ ВИДЫ РАЗРЕШЕННОГО ИСПОЛЬЗОВАНИЯ ЗЕМЕЛЬНЫХ УЧАСТКОВ И ОБЪЕКТОВ КАПИТАЛЬНОГО СТРОИТЕЛЬСТВА								
1	1.2	Выращивание зерновых и иных сельскохозяйственных культур	не подлежат установлению					
2	1.3	Овощеводство	не подлежат установлению					
3	1.4	Выращивание тонизирующих, лекарственных, цветочных культур	не подлежат установлению					
4	1.5	Садоводство	не подлежат установлению					
5	1.12	Пчеловодство	не подлежат установлению					
6	1.13	Рыбоводство	не подлежат установлению					
7	1.14	Научное обеспечение сельского хозяйства	не подлежат установлению					
8	1.16	Ведение личного подсобного хозяйства на полевых участках	не подлежат установлению					
9	1.17	Питомники	не подлежат установлению					
10	1.19	Сенокосные	не подлежат установлению					
11	1.20	Выпас сельскохозяйственных животных	не подлежат установлению					
12	3.1.1	Предоставление коммунальных услуг	не подлежат установлению					
13	11.0	Водные объекты	не подлежат установлению					
14	11.1	Общее пользование водными объектами	не подлежат установлению					
15	12.0	Земельные участки	не подлежат установлению					

№ п/п	Код ВРИ	Наименование ВРИ	Пределы (минимальные и (или) максимальные) размеры земельных участков, в том числе их площадь, м ²		Максимальный процент застройки в границах земельного участка	Пределы количества этажей или предельная высота зданий, строений, сооружений	Минимальные отступы от границ земельных участков в целях определения мест допустимого размещения зданий, строений, сооружений, за пределами которых запрещено строительство зданий, строений, сооружений
			min	max			
1	2	3	4	5	6	7	8
		(территория) общего пользования					
16	12.0.1	Улично-дорожная сеть	не подлежат установлению				
17	12.0.2	Благоустройство территории	не подлежат установлению				
18	13.1	Ведение огородничества	100	45(00)	0%		не подлежат установлению
УСЛОВНО РАЗРЕШЕННЫЕ ВИДЫ ИСПОЛЬЗОВАНИЯ ЗЕМЕЛЬНЫХ УЧАСТКОВ И ОБЪЕКТОВ КАПИТАЛЬНОГО СТРОИТЕЛЬСТВА							
19	1.15	Хранение и переработка сельскохозяйственной продукции	не подлежат установлению				3 метра
20	5.4	Прочалы для маломерных судов	не подлежат установлению				
21	6.8	Связь	не подлежат установлению				3 метра
22	11.2	Специальное пользование водными объектами	не подлежат установлению				
23	11.3	Гидротехнические сооружения	не подлежат установлению				

Ограничения использования земельных участков и объектов капитального строительства в зонах с особыми условиями использования территории устанавливаются в соответствии с законодательством Российской Федерации. Перечень зон с особыми условиями использования территории и основания установления ограничений приведены в пункте 22 настоящих Правил.

7. Градостроительные регламенты территориальных зон СХ2/1, СХ2/9, СХ2/18, СХ2/19, СХ2/19, СХ2

№ п/п	Код ВРИ	Наименование ВРИ	Пределы (минимальные и (или) максимальные) размеры земельных участков, в том числе их площадь, м ²		5	6	7	Минимальные отступы от границ земельных участков в целях определения мест допустимого размещения зданий, строений, сооружений, за пределами которых запрещено строительство зданий, строений, сооружений
			min	max				
1	2	3	4	5	6	7	8	
ОСНОВНЫЕ ВИДЫ РАЗРЕШЕННОГО ИСПОЛЬЗОВАНИЯ ЗЕМЕЛЬНЫХ УЧАСТКОВ И ОБЪЕКТОВ КАПИТАЛЬНОГО СТРОИТЕЛЬСТВА								
1	1.1	Растениеводство	не подлежат установлению					
2	1.12	Пчеловодство	не подлежат установлению					
3	1.13	Рыбоводство	не подлежат установлению					
4	1.15	Хранение и переработка сельскохозяйственной продукции	не подлежат установлению					
5	1.16	Ведение личного подсобного хозяйства на полевых участках	не подлежат установлению					
6	1.17	Питомники	не подлежат установлению					
7	1.18	Обеспечение сельскохозяйственного производства	не подлежат установлению					
8	3.1.1	Предоставление коммунальных услуг	не подлежат установлению					
9	4.1	Деловое управление	не подлежат установлению		50%	не подлежат установлению		3 метра
10	4.4	Магазины	не подлежат установлению		5000	не подлежат установлению		3 метра
11	4.9.1.1	Заправка транспортных средств	не подлежат установлению				не подлежат установлению	
12	6.9	Склад	не подлежат установлению		60%	не подлежат установлению		3 метра
13	8.3	Обеспечение внутреннего правопорядка	не подлежат установлению				не подлежат установлению	
14	9.3	Историко-культурная деятельность	не подлежат установлению					
15	11.1	Общее пользование водными	не подлежат установлению					

№ п/п	Код ВРИ	Наименование ВРИ	Пределы (минимальные и (или) максимальные) размеры земельных участков, в том числе их площадь, м ²		6	7	8	
			min	max				
1	2	3	4	5	6	7	8	
		объектами						
16	12.0	Земельные участки (территории) общего пользования	не подлежат установлению					
17	12.0.1	Улично-дорожная сеть	не подлежат установлению					
18	12.0.2	Благоустройство территории	не подлежат установлению					
УСЛОВНО РАЗРЕШЕННЫЕ ВИДЫ ИСПОЛЬЗОВАНИЯ ЗЕМЕЛЬНЫХ УЧАСТКОВ И ОБЪЕКТОВ КАПИТАЛЬНОГО СТРОИТЕЛЬСТВА								
19	1.7	Животноводство	не подлежат установлению					3 метра
20	5.3	Охота и рыбалка	не подлежат установлению					
21	6.4	Пищевая промышленность	не подлежат установлению					3 метра
22	11.2	Специальное пользование водными объектами	не подлежат установлению					

Ограничения использования земельных участков и объектов капитального строительства в зонах с особыми условиями использования территории устанавливаются в соответствии с законодательством Российской Федерации.

Перечень зон с особыми условиями использования территории и основания установления ограничений приведены в пункте 22 настоящих Правил.

8. Градостроительный регламент территориальной зоны СХЗ

№ п/п	Код ВРИ	Наименование ВРИ	Пределы (минимальные и (или) максимальные) размеры земельных участков, в том числе их площадь, м ²		Максимальный процент застройки в границах земельного участка	Пределное количество этажей или предельная высота зданий, строений, сооружений	Минимальные отступы от границ земельных участков в целях определения мест допустимого размещения зданий, строений, сооружений, за пределами которых запрещено строительство зданий, строений, сооружений
			min	max			
1	2	3	4	5	6	7	8
ОСНОВНЫЕ ВИДЫ РАЗРЕШЕННОГО ИСПОЛЬЗОВАНИЯ ЗЕМЕЛЬНЫХ УЧАСТКОВ И ОБЪЕКТОВ КАПИТАЛЬНОГО СТРОИТЕЛЬСТВА							
1	1.11	Свиноодство	не подлежат установлению				3 метра
2	1.15	Хранение и переработка сельскохозяйственной продукции	не подлежат установлению				3 метра
3	1.18	Обеспечение сельскохозяйственного производства	не подлежат установлению				3 метра
4	3.1.1	Предоставление коммунальных услуг	не подлежат установлению				
УСЛОВНО РАЗРЕШЕННЫЕ ВИДЫ ИСПОЛЬЗОВАНИЯ ЗЕМЕЛЬНЫХ УЧАСТКОВ И ОБЪЕКТОВ КАПИТАЛЬНОГО СТРОИТЕЛЬСТВА							
5	6.9	Склад	не подлежат установлению		60%	не подлежат установлению	3 метра
6	6.9.1	Складские площадки	не подлежат установлению				

Ограничения использования земельных участков и объектов капитального строительства в зонах с особыми условиями использования территории устанавливаются в соответствии с законодательством Российской Федерации. Перечень зон с особыми условиями использования территории и основания установления ограничений приведены в пункте 22 настоящих Правил.

9. Градостроительные регламенты территориальных зон Р1/1, Р1/5, Р1/14, Р1/19

№ и/и	Код ВРИ	Наименование ВРИ	Пределы (или максимальные и (или) минимальные) размеры земельных участков, в том числе их площадь, м ²		5	6	7	Минимальные отступы от границ земельных участков в целях определения мест допустимого размещения зданий, строений, сооружений, за пределами которых запрещено строительство зданий, строений, сооружений
			4	max				
ОСНОВНЫЕ ВИДЫ РАЗРЕШЕННОГО ИСПОЛЬЗОВАНИЯ ЗЕМЕЛЬНЫХ УЧАСТКОВ И ОБЪЕКТОВ КАПИТАЛЬНОГО СТРОИТЕЛЬСТВА								
1	3.6.2.	Парки культуры и отдыха	не подлежат установлению					
2	5.1.3	Площадки для занятий спортом	не подлежат установлению					
3	5.2	Природно-познавательный туризм	не подлежат установлению					
4	5.4	Причалы для маломерных судов	не подлежат установлению					
5	9.1	Охрана природных территорий	не подлежат установлению					
6	9.3	Историко-культурная деятельность	не подлежат установлению					
7	11.1	Общее пользование водными объектами	не подлежат установлению					
8	12.0.1	Улично-дорожная сеть	не подлежат установлению					
9	12.0.2	Благоустройство территорий	не подлежат установлению					
10	3.1.1	Предоставление коммунальных услуг	не подлежат установлению					
УСЛОВНО РАЗРЕШЕННЫЕ ВИДЫ ИСПОЛЬЗОВАНИЯ ЗЕМЕЛЬНЫХ УЧАСТКОВ И ОБЪЕКТОВ КАПИТАЛЬНОГО СТРОИТЕЛЬСТВА								
11	3.6.1	Объекты культурно-досуговой деятельности	200	3000	45%	не подлежат установлению	3 метра	
12	3.7.1	Осуществление религиозных обрядов	не подлежат установлению				3 метра	
13	4.6	Общественное питание	200	1000	50%	не подлежат установлению	3 метра	
14	5.1.4	Оборудованные площадки для занятий спортом	не подлежат установлению				3 метра	

Ограничения использования земельных участков и объектов капитального строительства в зонах с особыми условиями использования территории устанавливаются в соответствии с законодательством Российской Федерации. Перечень зон с особыми условиями использования территории и основания установления ограничений приведены в пункте 22 настоящих Правил.

10. Градостроительные регламенты территориальных зон Р2/1, Р2/14

№ п/п	Код ВРИ	Наименование ВРИ	Пределные (минимальные и (или) максимальные) размеры земельных участков, в том числе их площадь, м ²		Максимальный процент застройки в границах земельного участка	Пределное количество этажей или предельная высота зданий, строений, сооружений	Минимальные отступы от границ земельных участков в целях определения мест допустимого размещения зданий, строений, сооружений, за пределами которых запрещено строительство зданий, строений, сооружений		
			min	max					
1	2	3	4	5	6	7	8		
ОСНОВНЫЕ ВИДЫ РАЗРЕШЕННОГО ИСПОЛЬЗОВАНИЯ ЗЕМЕЛЬНЫХ УЧАСТКОВ И ОБЪЕКТОВ КАПИТАЛЬНОГО СТРОИТЕЛЬСТВА									
1	5.2	Природно-познавательный туризм	не подлежат установлению						
2	9.1	Охрана природных территорий	не подлежат установлению						
3	9.3	Историко-культурная деятельность	не подлежат установлению						
4	11.1	Общее пользование водными объектами	не подлежат установлению						
5	12.0.2	Благоустройство территории	не подлежат установлению						
УСЛОВНО РАЗРЕШЕННЫЕ ВИДЫ ИСПОЛЬЗОВАНИЯ ЗЕМЕЛЬНЫХ УЧАСТКОВ И ОБЪЕКТОВ КАПИТАЛЬНОГО СТРОИТЕЛЬСТВА									
6	3.1.1	Предоставление коммунальных услуг	не подлежат установлению						
7	5.3	Охота и рыбалка	не подлежат установлению					2 этажа	3 метра
8	5.4	Причалы для маломерных судов	не подлежат установлению						

Ограничения использования земельных участков и объектов капитального строительства в зонах с особыми условиями использования территории устанавливаются в соответствии с законодательством Российской Федерации. Перечень зон с особыми условиями использования территории и основания установления ограничений приведены в пункте 22 настоящих Правил.

11. Градостроительные регламенты территориальных зон СН/1, СН/11, СН/13, СН/14, СН/15, СН/17,

СН/19, СН/

№ п/п	Код ВРИ	Наименование ВРИ	Пределы (минимальные и (или) максимальные) размеры земельных участков, в том числе их площадь, м ²		Максимальный процент застройки в границах земельного участка	Пределное количество этажей или предельная высота зданий, строений, сооружений	Минимальные отступы от границ земельных участков в целях определения мест допустимого размещения зданий, строений, сооружений, за пределами которых запрещено строительство зданий, строений, сооружений
			min	max			
1	2	3	4	5	6	7	8
ОСНОВНЫЕ ВИДЫ РАЗРЕШЕННОГО ИСПОЛЬЗОВАНИЯ ЗЕМЕЛЬНЫХ УЧАСТКОВ И ОБЪЕКТОВ КАПИТАЛЬНОГО СТРОИТЕЛЬСТВА							
1	12.1	Ритуальная деятельность	не подлежат установлению	400000	не подлежат установлению		3 метра
2	9.3	Историко-культурная деятельность	не подлежат установлению				
3	12.0	Земельные участки (территории) общего пользования	не подлежат установлению				
4	12.0.1	Улично-дорожная сеть	не подлежат установлению				
5	12.0.2	Благоустройство территории	не подлежат установлению				
6	3.1.1	Предоставление коммунальных услуг	не подлежат установлению				
7	8.3	Обеспечение в внутреннего правопорядка	не подлежат установлению				3 метра
УСЛОВНО РАЗРЕШЕННЫЕ ВИДЫ ИСПОЛЬЗОВАНИЯ ЗЕМЕЛЬНЫХ УЧАСТКОВ И ОБЪЕКТОВ КАПИТАЛЬНОГО СТРОИТЕЛЬСТВА							
8	3.7.1	Осуществление религиозных обрядов	не подлежат установлению				3 метра

Ограничения использования земельных участков и объектов капитального строительства в зонах с особыми условиями использования территории устанавливаются в соответствии с законодательством Российской Федерации. Перечень зон с особыми условиями использования территории и основания установления ограничений приведены в пункте 22 настоящих Правил.

12. Градостроительный регламент территориальной зоны СНЗ

№ п/п	Код ВРИ	Наименование ВРИ	Предельные (минимальные и (или) максимальные) размеры земельных участков, в том числе их площадь, м ²		Максимальный процент застройки в границах земельного участка	Предельное количество этажей или предельная высота зданий, строений, сооружений	Минимальные отступы от границ земельных участков в целях определения мест допустимого размещения зданий, строений, сооружений, за пределами которых запрещено строительство зданий, строений, сооружений	
			min	max				
1	2	3	4	5	6	7	8	
ОСНОВНЫЕ ВИДЫ РАЗРЕШЕННОГО ИСПОЛЬЗОВАНИЯ ЗЕМЕЛЬНЫХ УЧАСТКОВ И ОБЪЕКТОВ КАПИТАЛЬНОГО СТРОИТЕЛЬСТВА								
1	1.2.2	Специальная деятельность	не подлежат установлению					
2	3.1.1	Предоставление коммунальных услуг	не подлежат установлению					
УСЛОВНО РАЗРЕШЕННЫЕ ВИДЫ ИСПОЛЬЗОВАНИЯ ЗЕМЕЛЬНЫХ УЧАСТКОВ И ОБЪЕКТОВ КАПИТАЛЬНОГО СТРОИТЕЛЬСТВА								
3	Не устанавливаются							

Ограничения использования земельных участков и объектов капитального строительства в зонах с особыми условиями использования территории устанавливаются в соответствии с законодательством Российской Федерации. Перечень зон с особыми условиями использования территории и основания установления ограничений приведены в пункте 22 настоящих Правил.

13. Градостроительный регламент территориальной зоны СНЗ

№ п/п	Код ВРИ	Наименование ВРИ	Предельные (минимальные и (или) максимальные) размеры земельных участков, в том числе их площадь, м ²		Максимальный процент застройки в границах земельного участка	Предельное количество этажей или предельная высота зданий, строений, сооружений	Минимальные отступы от границ земельных участков в целях определения мест допустимого размещения зданий, строений, сооружений, за пределами которых запрещено строительство зданий, строений, сооружений	
			min	max				
1	2	3	4	5	6	7	8	
ОСНОВНЫЕ ВИДЫ РАЗРЕШЕННОГО ИСПОЛЬЗОВАНИЯ ЗЕМЕЛЬНЫХ УЧАСТКОВ И ОБЪЕКТОВ КАПИТАЛЬНОГО СТРОИТЕЛЬСТВА								
1	8.0	Обеспечение обороны и безопасности	не подлежат установлению					
2	8.1	Обеспечение вооруженных сил	не подлежат установлению					
3	8.3	Обеспечение внутреннего правопорядка	не подлежат установлению					
УСЛОВНО РАЗРЕШЕННЫЕ ВИДЫ ИСПОЛЬЗОВАНИЯ ЗЕМЕЛЬНЫХ УЧАСТКОВ И ОБЪЕКТОВ КАПИТАЛЬНОГО СТРОИТЕЛЬСТВА								
4	Не устанавливаются							

Ограничения использования земельных участков и объектов капитального строительства в зонах с особыми условиями использования территории устанавливаются в соответствии с законодательством Российской Федерации. Перечень зон с особыми условиями использования территории и основания установления ограничений приведены в пункте 22 настоящих Правил.

22. Перечень зон с особыми условиями использования территории и основания установления ограничений использования земельных участков и объектов капитального строительства на территории Нижнекамского сельского поселения Таловского муниципального района Воронежской области

№ п/п	Вид зоны	Основания установления ограничений использования земельных участков и объектов капитального строительства
1	2 Охранная зона объектов электроэнергетики (объектов электросетевого хозяйства и объектов по производству электрической энергии)	3 Постановление Правительства Российской Федерации от 24.02.2009 № 160 «О порядке установления охранных зон объектов электросетевого хозяйства и особых условий использования земельных участков, расположенных в границах таких зон» Постановление Правительства Российской Федерации от 18.11.2013 № 1033 «О порядке установления охранных зон объектов по производству электрической энергии и особых условий использования земельных участков, расположенных в границах таких зон» Федеральный закон от 31.03.1999 № 69-ФЗ «О газоснабжении в Российской Федерации»
2	Охранная зона трубопроводов (газопроводов, нефтепроводов и нефтепродуктопроводов, аммиакопроводов)	Постановление Правительства Российской Федерации от 20.11.2000 № 878 «Об утверждении Правил охраны газораспределительных сетей» Постановление Правительства Российской Федерации от 08.09.2017 № 1083 «Об утверждении Правил охраны магистральных газопроводов и о внесении изменений в Положение о представлении в федеральный орган исполнительной власти (его территориальные органы), уполномоченный Правительством Российской Федерации на осуществление государственного кадастрового учета, государственной регистрации прав, ведение Единого государственного реестра недвижимости и предоставление сведений, содержащихся в Едином государственном реестре недвижимости, федеральными органами исполнительной власти, органами государственной власти субъектов Российской Федерации и органами местного самоуправления дополнительных сведений, воспроизводимых на публичных кадастровых картах»
3	Охранная зона линий и сооружений связи	«Правила охраны магистральных трубопроводов», утвержденные Минпоэнергто России 29.04.1992, постановлением Гостортехнадзора России от 22.04.1992 № 9 Постановление Гостортехнадзора России от 23.11.1994 № 61 «О распространении «Правил охраны магистральных трубопроводов» на магистральные аммиакопроводы» Постановление Правительства Российской Федерации от 09.06.1995 № 578 «Об утверждении Правил охраны линий и сооружений связи Российской Федерации»

4	Охранная зона особо охраняемой природной территории (государственного природного заповедника, национального парка, природного парка, памятника природы)	Земельный кодекс Российской Федерации Федеральный закон от 14.03.1995 № 33-ФЗ «Об особо охраняемых природных территориях» Указ Губернатора Воронежской области от 30.08.2022 № 146-у «Об установлении охранных зон отдельных особо охраняемых природных территорий областного значения»
5	Водоохранная зона	Водный кодекс Российской Федерации
6	Прибрежная защитная полоса	Водный кодекс Российской Федерации
7	Зоны санитарной охраны источников питьевого и хозяйственно-бытового водоснабжения, а также устанавливаемые в случаях, предусмотренных Водным кодексом Российской Федерации, в отношении подземных водных объектов зоны специальной охраны	СанПиН 2.1.4.1110-02 «Зоны санитарной охраны источников водоснабжения и водопроводов питьевого назначения»
8	Санитарно-защитная зона	Постановление Правительства Российской Федерации от 03.03.2018 № 222 «Об утверждении Правил установления санитарно-защитных зон и использования земельных участков, расположенных в границах санитарно-защитных зон»
9	Охранная зона пунктов государственной геодезической сети, государственной нивелирной сети и государственной гравиметрической сети	Постановление Правительства Российской Федерации от 21.08.2019 № 1080 «Об охранных зонах пунктов государственной геодезической сети, государственной нивелирной сети и государственной гравиметрической сети»

СВЕДЕНИЯ О ГРАНИЦАХ ТЕРРИТОРИАЛЬНЫХ ЗОН,
СОДЕРЖАЩИЕ ГРАФИЧЕСКОЕ ОПИСАНИЕ МЕСТОПОЛОЖЕНИЯ
ГРАНИЦ ТЕРРИТОРИАЛЬНЫХ ЗОН, ПЕРЕЧЕНЬ КООРДИНАТ
ХАРАКТЕРНЫХ ТОЧЕК ГРАНИЦ ТЕРРИТОРИАЛЬНЫХ ЗОН
ПОСЕЛКА НИЖНЯЯ КАМЕНКА

ОПИСАНИЕ МЕСТОПОЛОЖЕНИЯ ГРАНИЦ

Зона застройки индивидуальными жилыми домами посёлка Нижняя Каменка - Ж1/1

(наименование объекта, местоположение границ которого описано
(далее объект))

Раздел 1

Сведения об объекте		
№ п/п	Характеристики объекта	Описание характеристик
1	2	3
1	Местоположение объекта	Воронежская область, Таловский муниципальный район, Нижнекаменское сельское поселение, посёлок Нижняя Каменка
2	Площадь объекта \pm величина погрешности определения площади ($P \pm \Delta P$)	-
3	Иные характеристики объекта	-

Раздел 2

Сведения о местоположении границ объекта					
1. Система координат: МСК - 36, зона 2					
2. Сведения о характерных точках границ объекта					
Обозначение характерных точек границ	Координаты, м		Метод определения координат характерной точки	Средняя квадратическая погрешность положения характерной точки (М), м	Описание обозначения точки на местности (при наличии)
	X	Y			
1	2	3	4	5	6
1	453254.05	2203192.32	Аналитический	0.10	-
2	453364.10	2203396.12	Картометрический	1.00	-
3	453363.07	2203431.60	Картометрический	1.00	-
4	453348.24	2203464.78	Картометрический	1.00	-
5	453313.92	2203505.04	Картометрический	1.00	-
6	453284.86	2203530.56	Картометрический	1.00	-
7	453232.65	2203449.90	Картометрический	1.00	-
8	453118.49	2203241.14	Аналитический	0.10	-
9	453124.63	2203231.16	Аналитический	0.10	-
10	453131.02	2203222.84	Аналитический	0.10	-
11	453142.91	2203214.05	Аналитический	0.10	-
12	453150.97	2203209.19	Аналитический	0.10	-
13	453167.04	2203202.13	Аналитический	0.10	-
14	453178.75	2203198.62	Аналитический	0.10	-
15	453192.57	2203195.02	Аналитический	0.10	-
16	453215.37	2203193.55	Аналитический	0.10	-
17	453238.04	2203192.77	Аналитический	0.10	-
1	453254.05	2203192.32	Аналитический	0.10	-
18	453414.12	2203552.49	Картометрический	1.00	-
19	453435.51	2203579.38	Картометрический	1.00	-
20	453452.57	2203611.00	Картометрический	1.00	-
21	453525.22	2203762.79	Картометрический	1.00	-
22	453542.38	2203794.57	Картометрический	1.00	-
23	453561.24	2203785.17	Картометрический	1.00	-
24	453577.36	2203813.96	Картометрический	1.00	-
25	453588.20	2203850.12	Картометрический	1.00	-
26	453605.50	2203879.71	Картометрический	1.00	-
27	453632.49	2203867.33	Картометрический	1.00	-
28	453657.96	2203883.38	Картометрический	1.00	-
29	453693.43	2203897.40	Картометрический	1.00	-
30	453732.13	2203900.77	Картометрический	1.00	-
31	453769.57	2203872.44	Картометрический	1.00	-
32	453874.91	2204011.37	Картометрический	1.00	-

1	2	3	4	5	6
33	453865.75	2204031.84	Картометрический	1.00	-
34	453814.04	2204063.63	Картометрический	1.00	-
35	453849.90	2204194.26	Картометрический	1.00	-
36	453844.47	2204219.05	Картометрический	1.00	-
37	453847.71	2204259.72	Картометрический	1.00	-
38	453845.01	2204296.62	Картометрический	1.00	-
39	453851.75	2204300.93	Картометрический	1.00	-
40	453883.26	2204301.20	Картометрический	1.00	-
41	453934.17	2204361.81	Картометрический	1.00	-
42	453943.60	2204358.31	Картометрический	1.00	-
43	453951.41	2204381.20	Картометрический	1.00	-
44	453965.62	2204453.00	Картометрический	1.00	-
45	453999.27	2204536.35	Картометрический	1.00	-
46	454013.67	2204569.72	Картометрический	1.00	-
47	454046.56	2204747.27	Картометрический	1.00	-
48	454053.91	2204804.80	Картометрический	1.00	-
49	454049.73	2204848.54	Картометрический	1.00	-
50	454113.84	2204881.13	Картометрический	1.00	-
51	454118.41	2204933.93	Картометрический	1.00	-
52	454106.02	2204974.87	Картометрический	1.00	-
53	454088.52	2205012.31	Картометрический	1.00	-
54	453983.06	2205167.73	Картометрический	1.00	-
55	453947.10	2205195.34	Картометрический	1.00	-
56	453913.70	2205203.83	Картометрический	1.00	-
57	453923.67	2205225.65	Картометрический	1.00	-
58	453961.71	2205263.85	Картометрический	1.00	-
59	453966.29	2205275.43	Картометрический	1.00	-
60	453966.40	2205297.68	Картометрический	1.00	-
61	453895.85	2205356.14	Картометрический	1.00	-
62	453845.48	2205397.07	Картометрический	1.00	-
63	453681.08	2205507.03	Картометрический	1.00	-
64	453633.50	2205512.40	Картометрический	1.00	-
65	453562.05	2205472.28	Картометрический	1.00	-
66	453482.02	2205338.39	Картометрический	1.00	-
67	453511.36	2205289.34	Картометрический	1.00	-
68	453431.22	2205187.87	Картометрический	1.00	-
69	453489.62	2205071.61	Картометрический	1.00	-
70	453470.12	2204966.50	Картометрический	1.00	-
71	453437.26	2204750.12	Картометрический	1.00	-
72	453454.36	2204745.95	Картометрический	1.00	-
73	453451.53	2204733.02	Аналитический	0.10	-
74	453481.07	2204724.29	Картометрический	1.00	-
75	453477.44	2204712.04	Картометрический	1.00	-
76	453401.25	2204608.08	Картометрический	1.00	-
77	453364.99	2204376.40	Аналитический	0.10	-
78	453367.05	2204374.32	Аналитический	0.10	-
79	453369.49	2204373.10	Аналитический	0.10	-
80	453375.85	2204373.19	Аналитический	0.10	-

1	2	3	4	5	6
81	453506.07	2204386.67	Аналитический	0.10	-
82	453538.52	2204390.38	Аналитический	0.10	-
83	453576.29	2204394.05	Аналитический	0.10	-
84	453632.76	2204398.16	Аналитический	0.10	-
85	453663.62	2204401.20	Аналитический	0.10	-
86	453669.71	2204401.78	Аналитический	0.10	-
87	453673.33	2204402.45	Аналитический	0.10	-
88	453676.83	2204403.20	Аналитический	0.10	-
89	453685.32	2204405.84	Аналитический	0.10	-
90	453688.49	2204407.61	Аналитический	0.10	-
91	453692.17	2204408.99	Аналитический	0.10	-
92	453696.47	2204410.48	Аналитический	0.10	-
93	453705.03	2204412.35	Аналитический	0.10	-
94	453706.56	2204411.53	Аналитический	0.10	-
95	453709.70	2204411.65	Аналитический	0.10	-
96	453714.88	2204413.58	Аналитический	0.10	-
97	453721.91	2204417.10	Аналитический	0.10	-
98	453726.03	2204419.22	Аналитический	0.10	-
99	453622.43	2204510.27	Картометрический	1.00	-
100	453655.47	2204563.16	Картометрический	1.00	-
101	453651.74	2204564.86	Картометрический	1.00	-
102	453652.81	2204570.04	Картометрический	1.00	-
103	453650.02	2204577.98	Картометрический	1.00	-
104	453635.77	2204586.93	Картометрический	1.00	-
105	453611.29	2204602.58	Картометрический	1.00	-
106	453612.58	2204604.61	Картометрический	1.00	-
107	453587.93	2204620.24	Картометрический	1.00	-
108	453598.08	2204643.60	Картометрический	1.00	-
109	453510.10	2204698.14	Картометрический	1.00	-
110	453524.93	2204728.98	Картометрический	1.00	-
111	453538.57	2204756.25	Картометрический	1.00	-
112	453554.08	2204794.00	Картометрический	1.00	-
113	453609.54	2204878.27	Картометрический	1.00	-
114	453672.79	2204963.88	Картометрический	1.00	-
115	453734.77	2204878.66	Картометрический	1.00	-
116	453782.80	2204834.50	Картометрический	1.00	-
117	453710.17	2204689.43	Картометрический	1.00	-
118	453677.63	2204710.54	Картометрический	1.00	-
119	453660.01	2204678.20	Картометрический	1.00	-
120	453702.85	2204650.50	Картометрический	1.00	-
121	453765.76	2204610.99	Картометрический	1.00	-
122	453796.80	2204578.37	Картометрический	1.00	-
123	453822.02	2204563.10	Картометрический	1.00	-
124	453759.76	2204454.26	Аналитический	0.10	-
125	453765.44	2204449.48	Аналитический	0.10	-
126	453758.82	2204439.57	Аналитический	0.10	-
127	453755.11	2204434.36	Аналитический	0.10	-
128	453751.20	2204429.42	Аналитический	0.10	-

1	2	3	4	5	6
129	453747.03	2204424.80	Аналитический	0.10	-
130	453742.36	2204420.60	Аналитический	0.10	-
131	453737.34	2204417.25	Аналитический	0.10	-
132	453732.44	2204413.91	Аналитический	0.10	-
133	453725.55	2204410.82	Аналитический	0.10	-
134	453721.48	2204408.81	Аналитический	0.10	-
135	453716.74	2204405.57	Аналитический	0.10	-
136	453711.30	2204400.30	Аналитический	0.10	-
137	453705.19	2204398.81	Аналитический	0.10	-
138	453702.36	2204398.27	Аналитический	0.10	-
139	453679.62	2204390.66	Аналитический	0.10	-
140	453672.55	2204388.04	Аналитический	0.10	-
141	453661.70	2204386.51	Аналитический	0.10	-
142	453659.65	2204387.34	Аналитический	0.10	-
143	453655.90	2204387.56	Аналитический	0.10	-
144	453649.32	2204386.53	Аналитический	0.10	-
145	453581.34	2204380.84	Аналитический	0.10	-
146	453508.71	2204373.07	Аналитический	0.10	-
147	453417.79	2204216.52	Картометрический	1.00	-
148	453347.19	2204238.09	Аналитический	0.10	-
149	453337.75	2204183.62	Аналитический	0.10	-
150	453324.10	2204116.28	Аналитический	0.10	-
151	453299.99	2203997.95	Аналитический	0.10	-
152	453278.98	2203898.43	Аналитический	0.10	-
153	453274.86	2203877.00	Аналитический	0.10	-
154	453271.30	2203862.78	Аналитический	0.10	-
155	453261.83	2203838.90	Аналитический	0.10	-
156	453243.76	2203794.11	Аналитический	0.10	-
157	453216.64	2203720.90	Аналитический	0.10	-
158	453225.48	2203703.62	Картометрический	1.00	-
159	453286.32	2203664.00	Картометрический	1.00	-
160	453310.13	2203650.12	Картометрический	1.00	-
161	453288.24	2203616.76	Картометрический	1.00	-
162	453319.52	2203589.28	Картометрический	1.00	-
163	453328.64	2203582.19	Картометрический	1.00	-
164	453397.64	2203552.11	Картометрический	1.00	-
18	453414.12	2203552.49	Картометрический	1.00	-
165	453969.22	2205562.98	Картометрический	1.00	-
166	453971.14	2205735.74	Картометрический	1.00	-
167	453677.16	2205895.18	Картометрический	1.00	-
168	453636.08	2205769.67	Картометрический	1.00	-
165	453969.22	2205562.98	Картометрический	1.00	-
169	453104.79	2203242.48	Аналитический	0.10	-
170	453104.06	2203245.84	Аналитический	0.10	-
171	453103.56	2203257.61	Аналитический	0.10	-
172	453106.32	2203282.60	Аналитический	0.10	-

1	2	3	4	5	6
173	453112.45	2203315.83	Аналитический	0.10	-
174	453135.92	2203407.72	Аналитический	0.10	-
175	453139.39	2203420.91	Аналитический	0.10	-
176	453141.51	2203431.33	Аналитический	0.10	-
177	453142.78	2203440.04	Аналитический	0.10	-
178	453143.55	2203447.75	Аналитический	0.10	-
179	453144.36	2203457.01	Аналитический	0.10	-
180	453146.31	2203534.45	Аналитический	0.10	-
181	453147.69	2203568.96	Аналитический	0.10	-
182	453150.24	2203584.14	Аналитический	0.10	-
183	453152.13	2203595.09	Аналитический	0.10	-
184	453154.45	2203604.40	Аналитический	0.10	-
185	453159.33	2203619.26	Аналитический	0.10	-
186	453158.48	2203621.59	Аналитический	0.10	-
187	453140.12	2203646.30	Аналитический	0.10	-
188	452930.13	2203826.50	Картометрический	1.00	-
189	452908.16	2203818.28	Картометрический	1.00	-
190	452857.68	2203763.35	Картометрический	1.00	-
191	452803.82	2203703.29	Картометрический	1.00	-
192	452765.97	2203660.39	Картометрический	1.00	-
193	452710.13	2203599.58	Картометрический	1.00	-
194	452734.45	2203569.22	Картометрический	1.00	-
195	452844.41	2203459.41	Картометрический	1.00	-
196	453022.21	2203290.62	Картометрический	1.00	-
197	453053.23	2203276.92	Картометрический	1.00	-
198	453059.39	2203264.98	Картометрический	1.00	-
169	453104.79	2203242.48	Аналитический	0.10	-

3. Сведения о характерных точках части (частей) границы объекта

Обозначение характерных точек части границы	Координаты, м		Метод определения координат характерной точки	Средняя квадратическая погрешность положения характерной точки (М), м	Описание обозначения точки на местности (при наличии)
	X	Y			
1	2	3	4	5	6
Часть №					
-	-	-	-	-	-

Рисунг 4
План границ общины



Масштаб 1:5000

Пояснительная записка к плану и схеме границ
 границе территориальной общины
 территории территориальной общины



Руководитель УУР — *Иванов Иван Иванович*
 Подпись: *Иванов Иван Иванович* Р.О.Б. Визитная карта от 28.08.2023г.
 Место для вклейки печати (при наличии) — *Иванов Иван Иванович*



ОПИСАНИЕ МЕСТОПОЛОЖЕНИЯ ГРАНИЦ

Общественно-деловая зона посёлка Нижняя Каменка - ОД/1

(наименование объекта, местоположение границ которого описано
(далее объект))

Раздел 1

Сведения об объекте		
№ п/п	Характеристики объекта	Описание характеристик
1	2	3
1	Местоположение объекта	Воронежская область, Таловский муниципальный район, Нижнекаменское сельское поселение, посёлок Нижняя Каменка
2	Площадь объекта \pm величина погрешности определения площади ($P \pm \Delta P$)	-
3	Иные характеристики объекта	-

Раздел 2

Сведения о местоположении границ объекта					
1. Система координат: МСК - 36, зона 2					
2. Сведения о характерных точках границ объекта					
Обозначение характерных точек границ	Координаты, м		Метод определения координат характерной точки	Средняя квадратическая погрешность положения характерной точки (М), м	Описание обозначения точки на местности (при наличии)
	X	Y			
1	2	3	4	5	6
1	453822.02	2204563.10	Картометрический	1.00	-
2	453796.80	2204578.37	Картометрический	1.00	-
3	453765.76	2204610.99	Картометрический	1.00	-
4	453702.85	2204650.50	Картометрический	1.00	-
5	453660.01	2204678.20	Картометрический	1.00	-
6	453677.63	2204710.54	Картометрический	1.00	-
7	453658.46	2204722.74	Картометрический	1.00	-
8	453634.25	2204729.33	Картометрический	1.00	-
9	453619.72	2204703.18	Картометрический	1.00	-
10	453538.57	2204756.25	Картометрический	1.00	-
11	453524.93	2204728.98	Картометрический	1.00	-
12	453510.10	2204698.14	Картометрический	1.00	-
13	453598.08	2204643.60	Картометрический	1.00	-
14	453587.93	2204620.24	Картометрический	1.00	-
15	453612.58	2204604.61	Картометрический	1.00	-
16	453611.29	2204602.58	Картометрический	1.00	-
17	453635.77	2204586.93	Картометрический	1.00	-
18	453650.02	2204577.98	Картометрический	1.00	-
19	453652.81	2204570.04	Картометрический	1.00	-
20	453651.74	2204564.86	Картометрический	1.00	-
21	453655.47	2204563.16	Картометрический	1.00	-
22	453622.43	2204510.27	Картометрический	1.00	-
23	453726.03	2204419.22	Аналитический	0.10	-
24	453729.96	2204421.62	Аналитический	0.10	-
25	453735.36	2204425.24	Аналитический	0.10	-
26	453739.04	2204428.10	Аналитический	0.10	-
27	453742.30	2204431.54	Аналитический	0.10	-
28	453745.56	2204435.04	Аналитический	0.10	-
29	453751.38	2204442.17	Аналитический	0.10	-
30	453759.76	2204454.26	Аналитический	0.10	-
1	453822.02	2204563.10	Картометрический	1.00	-
31	453740.03	2204509.09	Картометрический	1.00	-
32	453751.23	2204526.19	Картометрический	1.00	-

1	2	3	4	5	6
33	453736.37	2204536.33	Картометрический	1.00	-
34	453750.08	2204557.24	Картометрический	1.00	-
35	453710.51	2204584.26	Картометрический	1.00	-
36	453689.64	2204545.20	Картометрический	1.00	-
37	453689.76	2204533.53	Картометрический	1.00	-
31	453740.03	2204509.09	Картометрический	1.00	-

3. Сведения о характерных точках части (частей) границы объекта

Обозначение характерных точек части границы	Координаты, м		Метод определения координат характерной точки	Средняя квадратическая погрешность положения характерной точки (M), м	Описание обозначения точки на местности (при наличии)
	X	Y			
1	2	3	4	5	6
Часть №					
-	-	-	-	-	-

План границ объекта



Масштаб 1:2000

Используемые условные знаки и обозначения:



границы территориальной зоны

• 1 характерная точка границ территориальной зоны

Руководитель БУВО «Нормативно-проектный центр»

Подпись Ю.В. Шалыгина Ю.В. Шалыгина Дата « 28 » февраля 2023 г.

Место для оттиска печати (при наличии) лица, составившего описание местоположения границ объекта

ОПИСАНИЕ МЕСТОПОЛОЖЕНИЯ ГРАНИЦ

Зона улиц, дорог, инженерной и транспортной инфраструктуры
посёлка Нижняя Каменка - ИТ1/1

(наименование объекта, местоположение границ которого описано
далее объект)

Раздел 1

Сведения об объекте		
№ п/п	Характеристики объекта	Описание характеристик
1	2	3
1	Местоположение объекта	Воронежская область, Таловский муниципальный район, Нижнекаменское сельское поселение, посёлок Нижняя Каменка
2	Площадь объекта \pm величина погрешности определения площади ($P \pm \Delta P$)	-
3	Иные характеристики объекта	-

Раздел 2

Сведения о местоположении границ объекта					
1. Система координат: МСК - 36, зона 2					
2. Сведения о характерных точках границ объекта					
Обозначение характерных точек границ	Координаты, м		Метод определения координат характерной точки	Средняя квадратическая погрешность положения характерной точки (М), м	Описание обозначения точки на местности (при наличии)
	X	Y			
1	2	3	4	5	6
1	453252.70	2203189.81	Аналитический	0.10	-
2	453254.05	2203192.32	Аналитический	0.10	-
3	453238.04	2203192.77	Аналитический	0.10	-
4	453215.37	2203193.55	Аналитический	0.10	-
5	453192.57	2203195.02	Аналитический	0.10	-
6	453178.75	2203198.62	Аналитический	0.10	-
7	453167.04	2203202.13	Аналитический	0.10	-
8	453150.97	2203209.19	Аналитический	0.10	-
9	453142.91	2203214.05	Аналитический	0.10	-
10	453131.02	2203222.84	Аналитический	0.10	-
11	453124.63	2203231.16	Аналитический	0.10	-
12	453118.49	2203241.14	Аналитический	0.10	-
13	453116.87	2203253.39	Аналитический	0.10	-
14	453117.83	2203266.31	Аналитический	0.10	-
15	453120.86	2203280.54	Аналитический	0.10	-
16	453129.98	2203314.23	Аналитический	0.10	-
17	453155.39	2203418.16	Аналитический	0.10	-
18	453156.94	2203427.26	Аналитический	0.10	-
19	453158.42	2203438.01	Аналитический	0.10	-
20	453159.03	2203448.28	Аналитический	0.10	-
21	453162.45	2203534.35	Аналитический	0.10	-
22	453163.34	2203565.71	Аналитический	0.10	-
23	453164.90	2203586.07	Аналитический	0.10	-
24	453167.05	2203595.65	Аналитический	0.10	-
25	453168.03	2203601.38	Аналитический	0.10	-
26	453168.63	2203601.91	Аналитический	0.10	-
27	453169.26	2203601.80	Аналитический	0.10	-
28	453170.86	2203601.14	Аналитический	0.10	-
29	453176.30	2203613.91	Аналитический	0.10	-
30	453175.02	2203617.87	Аналитический	0.10	-
31	453174.93	2203619.30	Аналитический	0.10	-
32	453174.93	2203623.57	Аналитический	0.10	-
33	453184.20	2203646.70	Аналитический	0.10	-
34	453190.71	2203665.21	Аналитический	0.10	-

1	2	3	4	5	6
35	453194.43	2203675.90	Аналитический	0.10	-
36	453196.23	2203679.28	Аналитический	0.10	-
37	453198.97	2203682.69	Аналитический	0.10	-
38	453200.84	2203685.55	Аналитический	0.10	-
39	453207.75	2203697.45	Аналитический	0.10	-
40	453216.64	2203720.90	Аналитический	0.10	-
41	453243.76	2203794.11	Аналитический	0.10	-
42	453261.83	2203838.90	Аналитический	0.10	-
43	453271.30	2203862.78	Аналитический	0.10	-
44	453274.86	2203877.00	Аналитический	0.10	-
45	453278.98	2203898.43	Аналитический	0.10	-
46	453299.99	2203997.95	Аналитический	0.10	-
47	453324.10	2204116.28	Аналитический	0.10	-
48	453337.75	2204183.62	Аналитический	0.10	-
49	453347.19	2204238.09	Аналитический	0.10	-
50	453352.98	2204282.57	Аналитический	0.10	-
51	453358.58	2204330.60	Аналитический	0.10	-
52	453361.12	2204342.11	Аналитический	0.10	-
53	453363.42	2204347.08	Аналитический	0.10	-
54	453365.62	2204350.77	Аналитический	0.10	-
55	453370.66	2204354.31	Аналитический	0.10	-
56	453374.58	2204355.82	Аналитический	0.10	-
57	453508.71	2204373.07	Аналитический	0.10	-
58	453581.34	2204380.84	Аналитический	0.10	-
59	453649.32	2204386.53	Аналитический	0.10	-
60	453655.90	2204387.56	Аналитический	0.10	-
61	453659.65	2204387.34	Аналитический	0.10	-
62	453661.70	2204386.51	Аналитический	0.10	-
63	453672.55	2204388.04	Аналитический	0.10	-
64	453679.62	2204390.66	Аналитический	0.10	-
65	453702.36	2204398.27	Аналитический	0.10	-
66	453705.19	2204398.81	Аналитический	0.10	-
67	453711.30	2204400.30	Аналитический	0.10	-
68	453716.74	2204405.57	Аналитический	0.10	-
69	453721.48	2204408.81	Аналитический	0.10	-
70	453725.55	2204410.82	Аналитический	0.10	-
71	453732.44	2204413.91	Аналитический	0.10	-
72	453737.34	2204417.25	Аналитический	0.10	-
73	453742.36	2204420.60	Аналитический	0.10	-
74	453747.03	2204424.80	Аналитический	0.10	-
75	453751.20	2204429.42	Аналитический	0.10	-
76	453755.11	2204434.36	Аналитический	0.10	-
77	453758.82	2204439.57	Аналитический	0.10	-
78	453765.44	2204449.48	Аналитический	0.10	-
79	453759.76	2204454.26	Аналитический	0.10	-
80	453751.38	2204442.17	Аналитический	0.10	-
81	453745.56	2204435.04	Аналитический	0.10	-
82	453742.30	2204431.54	Аналитический	0.10	-

1	2	3	4	5	6
83	453739.04	2204428.10	Аналитический	0.10	-
84	453735.36	2204425.24	Аналитический	0.10	-
85	453729.96	2204421.62	Аналитический	0.10	-
86	453726.03	2204419.22	Аналитический	0.10	-
87	453721.91	2204417.10	Аналитический	0.10	-
88	453714.88	2204413.58	Аналитический	0.10	-
89	453709.70	2204411.65	Аналитический	0.10	-
90	453706.56	2204411.53	Аналитический	0.10	-
91	453705.03	2204412.35	Аналитический	0.10	-
92	453696.47	2204410.48	Аналитический	0.10	-
93	453692.17	2204408.99	Аналитический	0.10	-
94	453688.49	2204407.61	Аналитический	0.10	-
95	453685.32	2204405.84	Аналитический	0.10	-
96	453676.83	2204403.20	Аналитический	0.10	-
97	453673.33	2204402.45	Аналитический	0.10	-
98	453669.71	2204401.78	Аналитический	0.10	-
99	453663.62	2204401.20	Аналитический	0.10	-
100	453632.76	2204398.16	Аналитический	0.10	-
101	453576.29	2204394.05	Аналитический	0.10	-
102	453538.52	2204390.38	Аналитический	0.10	-
103	453506.07	2204386.67	Аналитический	0.10	-
104	453375.85	2204373.19	Аналитический	0.10	-
105	453369.49	2204373.10	Аналитический	0.10	-
106	453367.05	2204374.32	Аналитический	0.10	-
107	453364.99	2204376.40	Аналитический	0.10	-
108	453351.84	2204368.29	Аналитический	0.10	-
109	453351.78	2204362.28	Аналитический	0.10	-
110	453349.22	2204353.07	Аналитический	0.10	-
111	453347.90	2204349.17	Аналитический	0.10	-
112	453346.88	2204345.24	Аналитический	0.10	-
113	453345.41	2204335.48	Аналитический	0.10	-
114	453343.44	2204321.14	Аналитический	0.10	-
115	453336.94	2204275.27	Аналитический	0.10	-
116	453327.34	2204214.63	Аналитический	0.10	-
117	453325.49	2204204.65	Аналитический	0.10	-
118	453323.82	2204201.14	Аналитический	0.10	-
119	453321.56	2204198.37	Аналитический	0.10	-
120	453315.03	2204163.37	Аналитический	0.10	-
121	453315.52	2204158.19	Аналитический	0.10	-
122	453314.83	2204153.68	Аналитический	0.10	-
123	453308.75	2204117.21	Аналитический	0.10	-
124	453292.94	2204043.29	Аналитический	0.10	-
125	453286.81	2204011.82	Аналитический	0.10	-
126	453284.98	2204009.91	Аналитический	0.10	-
127	453283.00	2204009.01	Аналитический	0.10	-
128	453278.62	2204007.12	Аналитический	0.10	-
129	453277.27	2203994.87	Аналитический	0.10	-
130	453280.50	2203993.33	Аналитический	0.10	-

1	2	3	4	5	6
131	453281.19	2203992.35	Аналитический	0.10	-
132	453282.15	2203987.11	Аналитический	0.10	-
133	453265.43	2203911.02	Аналитический	0.10	-
134	453260.12	2203886.16	Аналитический	0.10	-
135	453255.63	2203866.71	Аналитический	0.10	-
136	453249.45	2203849.73	Аналитический	0.10	-
137	453241.99	2203831.00	Аналитический	0.10	-
138	453211.53	2203753.55	Аналитический	0.10	-
139	453195.38	2203708.91	Аналитический	0.10	-
140	453192.30	2203703.40	Аналитический	0.10	-
141	453190.18	2203698.76	Аналитический	0.10	-
142	453189.28	2203695.54	Аналитический	0.10	-
143	453188.56	2203692.24	Аналитический	0.10	-
144	453186.77	2203687.35	Аналитический	0.10	-
145	453176.36	2203668.18	Аналитический	0.10	-
146	453172.31	2203657.72	Аналитический	0.10	-
147	453159.33	2203619.26	Аналитический	0.10	-
148	453154.45	2203604.40	Аналитический	0.10	-
149	453152.13	2203595.09	Аналитический	0.10	-
150	453150.24	2203584.14	Аналитический	0.10	-
151	453147.69	2203568.96	Аналитический	0.10	-
152	453146.31	2203534.45	Аналитический	0.10	-
153	453144.36	2203457.01	Аналитический	0.10	-
154	453143.55	2203447.75	Аналитический	0.10	-
155	453142.78	2203440.04	Аналитический	0.10	-
156	453141.51	2203431.33	Аналитический	0.10	-
157	453139.39	2203420.91	Аналитический	0.10	-
158	453135.92	2203407.72	Аналитический	0.10	-
159	453112.45	2203315.83	Аналитический	0.10	-
160	453106.32	2203282.60	Аналитический	0.10	-
161	453103.56	2203257.61	Аналитический	0.10	-
162	453104.06	2203245.84	Аналитический	0.10	-
163	453104.79	2203242.48	Аналитический	0.10	-
164	453116.48	2203236.68	Аналитический	0.10	-
165	453130.89	2203218.64	Аналитический	0.10	-
166	453160.03	2203201.64	Аналитический	0.10	-
167	453194.21	2203193.42	Аналитический	0.10	-
1	453252.70	2203189.81	Аналитический	0.10	-

3. Сведения о характерных точках части (частей) границы объекта

Обозначение характерных точек части границы	Координаты, м		Метод определения координат характерной точки	Средняя квадратическая погрешность положения характерной точки (М), м	Описание обозначения точки на местности (при наличии)
	X	Y			
1	2	3	4	5	6
Часть №					
-	-	-	-	-	-

Раздел 4

План границ объекта



Масштаб 1:5000

Используемые условные знаки и обозначения:

- | | |
|--|------------------------------|
| | границы территориальной зоны |
| | • 1 |

Руководитель БУВО «Горняково-проектный центр»

Подпись Ю. В. Шалыгина Дата « 28 » февраля 2023 г.

Место для отточки печати (при наличии) знака, составившего описание местоположения границ объекта

ОПИСАНИЕ МЕСТОПОЛОЖЕНИЯ ГРАНИЦ

Зона сельскохозяйственного использования в границах населенного пункта
посёлка Нижняя Каменка - СХ1/1

(наименование объекта, местоположение границ которого описано
(далее объект))

Раздел 1

Сведения об объекте		
№ п/п	Характеристики объекта	Описание характеристик
1	2	3
1	Местоположение объекта	Воронежская область, Таловский муниципальный район, Нижнекаменское сельское поселение, посёлок Нижняя Каменка
2	Площадь объекта \pm величина погрешности определения площади ($P \pm \Delta P$)	-
3	Иные характеристики объекта	-

Раздел 2

Сведения о местоположении границ объекта					
1. Система координат: МСК - 36, зона 2					
2. Сведения о характерных точках границ объекта					
Обозначение характерных точек границ	Координаты, м		Метод определения координат характерной точки	Средняя квадратическая погрешность положения характерной точки (М), м	Описание обозначения точки на местности (при наличии)
	X	Y			
1	2	3	4	5	6
1	453284.86	2203530.56	Картометрический	1.00	-
2	453247.62	2203563.53	Картометрический	1.00	-
3	453288.24	2203616.76	Картометрический	1.00	-
4	453310.13	2203650.12	Картометрический	1.00	-
5	453286.32	2203664.00	Картометрический	1.00	-
6	453225.48	2203703.62	Картометрический	1.00	-
7	453216.64	2203720.90	Аналитический	0.10	-
8	453207.75	2203697.45	Аналитический	0.10	-
9	453200.84	2203685.55	Аналитический	0.10	-
10	453198.97	2203682.69	Аналитический	0.10	-
11	453196.23	2203679.28	Аналитический	0.10	-
12	453194.43	2203675.90	Аналитический	0.10	-
13	453190.71	2203665.21	Аналитический	0.10	-
14	453184.20	2203646.70	Аналитический	0.10	-
15	453174.93	2203623.57	Аналитический	0.10	-
16	453174.93	2203619.30	Аналитический	0.10	-
17	453175.02	2203617.87	Аналитический	0.10	-
18	453176.30	2203613.91	Аналитический	0.10	-
19	453170.86	2203601.14	Аналитический	0.10	-
20	453169.26	2203601.80	Аналитический	0.10	-
21	453168.63	2203601.91	Аналитический	0.10	-
22	453168.03	2203601.38	Аналитический	0.10	-
23	453167.05	2203595.65	Аналитический	0.10	-
24	453164.90	2203586.07	Аналитический	0.10	-
25	453163.34	2203565.71	Аналитический	0.10	-
26	453162.45	2203534.35	Аналитический	0.10	-
27	453159.03	2203448.28	Аналитический	0.10	-
28	453158.42	2203438.01	Аналитический	0.10	-
29	453156.94	2203427.26	Аналитический	0.10	-
30	453155.39	2203418.16	Аналитический	0.10	-
31	453129.98	2203314.23	Аналитический	0.10	-
32	453120.86	2203280.54	Аналитический	0.10	-
33	453117.83	2203266.31	Аналитический	0.10	-
34	453116.87	2203253.39	Аналитический	0.10	-

1	2	3	4	5	6
35	453118.49	2203241.14	Аналитический	0.10	-
36	453232.65	2203449.90	Картометрический	1.00	-
1	453284.86	2203530.56	Картометрический	1.00	-
37	453159.33	2203619.26	Аналитический	0.10	-
38	453172.31	2203657.72	Аналитический	0.10	-
39	453176.36	2203668.18	Аналитический	0.10	-
40	453186.77	2203687.35	Аналитический	0.10	-
41	453188.56	2203692.24	Аналитический	0.10	-
42	453189.28	2203695.54	Аналитический	0.10	-
43	453190.18	2203698.76	Аналитический	0.10	-
44	453192.30	2203703.40	Аналитический	0.10	-
45	453195.38	2203708.91	Аналитический	0.10	-
46	453211.53	2203753.55	Аналитический	0.10	-
47	453164.78	2203830.37	Картометрический	1.00	-
48	453037.45	2203930.03	Картометрический	1.00	-
49	452985.75	2203869.42	Картометрический	1.00	-
50	452930.13	2203826.50	Картометрический	1.00	-
51	453140.12	2203646.30	Аналитический	0.10	-
52	453158.48	2203621.59	Аналитический	0.10	-
37	453159.33	2203619.26	Аналитический	0.10	-
53	453351.84	2204368.29	Аналитический	0.10	-
54	453364.99	2204376.40	Аналитический	0.10	-
55	453401.25	2204608.08	Картометрический	1.00	-
56	453477.44	2204712.04	Картометрический	1.00	-
57	453481.07	2204724.29	Картометрический	1.00	-
58	453451.53	2204733.02	Аналитический	0.10	-
59	453454.36	2204745.95	Картометрический	1.00	-
60	453437.26	2204750.12	Картометрический	1.00	-
61	453470.12	2204966.50	Картометрический	1.00	-
62	453489.62	2205071.61	Картометрический	1.00	-
63	453431.22	2205187.87	Картометрический	1.00	-
64	453335.05	2205067.53	Картометрический	1.00	-
65	453301.78	2205120.22	Аналитический	0.10	-
66	453261.28	2205076.49	Аналитический	0.10	-
67	453253.58	2205068.22	Аналитический	0.10	-
68	453390.54	2204940.22	Аналитический	0.10	-
69	453393.10	2204940.46	Аналитический	0.10	-
70	453433.07	2204900.80	Аналитический	0.10	-
71	453403.36	2204872.62	Аналитический	0.10	-
72	453333.38	2204729.81	Картометрический	1.00	-
73	453294.26	2204652.33	Картометрический	1.00	-
74	453175.95	2204466.06	Картометрический	1.00	-
53	453351.84	2204368.29	Аналитический	0.10	-
75	453966.40	2205297.68	Картометрический	1.00	-
76	453968.26	2205462.73	Картометрический	1.00	-

1	2	3	4	5	6
77	453967.87	2205462.86	Картометрический	1.00	-
78	453960.71	2205463.70	Картометрический	1.00	-
79	453932.09	2205462.66	Картометрический	1.00	-
80	453916.02	2205463.59	Картометрический	1.00	-
81	453892.78	2205466.18	Картометрический	1.00	-
82	453884.07	2205465.87	Картометрический	1.00	-
83	453874.64	2205466.39	Картометрический	1.00	-
84	453866.66	2205468.15	Картометрический	1.00	-
85	453863.02	2205469.60	Картометрический	1.00	-
86	453861.05	2205471.68	Картометрический	1.00	-
87	453859.59	2205475.30	Картометрический	1.00	-
88	453857.83	2205477.59	Картометрический	1.00	-
89	453844.25	2205486.92	Картометрический	1.00	-
90	453839.17	2205491.59	Картометрический	1.00	-
91	453833.05	2205498.43	Картометрический	1.00	-
92	453828.59	2205504.76	Картометрический	1.00	-
93	453823.00	2205510.67	Картометрический	1.00	-
94	453812.41	2205524.88	Картометрический	1.00	-
95	453808.68	2205528.92	Картометрический	1.00	-
96	453799.14	2205537.11	Картометрический	1.00	-
97	453794.27	2205544.58	Картометрический	1.00	-
98	453791.05	2205547.48	Картометрический	1.00	-
99	453785.14	2205554.74	Картометрический	1.00	-
100	453781.82	2205557.23	Картометрический	1.00	-
101	453776.95	2205558.89	Картометрический	1.00	-
102	453753.29	2205560.63	Картометрический	1.00	-
103	453742.30	2205560.42	Картометрический	1.00	-
104	453724.45	2205555.65	Картометрический	1.00	-
105	453715.54	2205551.09	Картометрический	1.00	-
106	453703.30	2205543.83	Картометрический	1.00	-
107	453680.91	2205533.46	Картометрический	1.00	-
108	453673.23	2205531.80	Картометрический	1.00	-
109	453665.97	2205532.42	Картометрический	1.00	-
110	453658.09	2205536.16	Картометрический	1.00	-
111	453652.08	2205541.97	Картометрический	1.00	-
112	453647.10	2205549.22	Картометрический	1.00	-
113	453645.03	2205556.69	Картометрический	1.00	-
114	453644.40	2205566.02	Картометрический	1.00	-
115	453649.17	2205581.16	Картометрический	1.00	-
116	453652.28	2205596.51	Картометрический	1.00	-
117	453652.28	2205606.26	Картометрический	1.00	-
118	453648.55	2205614.55	Картометрический	1.00	-
119	453643.99	2205619.95	Картометрический	1.00	-
120	453633.21	2205627.21	Картометрический	1.00	-
121	453623.66	2205632.39	Картометрический	1.00	-
122	453606.24	2205633.22	Картометрический	1.00	-
123	453589.03	2205635.92	Картометрический	1.00	-
124	453578.23	2205636.33	Картометрический	1.00	-

1	2	3	4	5	6
125	453557.71	2205632.39	Картометрический	1.00	-
126	453548.79	2205629.70	Картометрический	1.00	-
127	453538.93	2205624.14	Картометрический	1.00	-
128	453534.00	2205616.28	Картометрический	1.00	-
129	453478.50	2205526.46	Картометрический	1.00	-
130	453419.41	2205383.38	Картометрический	1.00	-
131	453482.02	2205338.39	Картометрический	1.00	-
132	453562.05	2205472.28	Картометрический	1.00	-
133	453633.50	2205512.40	Картометрический	1.00	-
134	453681.08	2205507.03	Картометрический	1.00	-
135	453845.48	2205397.07	Картометрический	1.00	-
136	453895.85	2205356.14	Картометрический	1.00	-
75	453966.40	2205297.68	Картометрический	1.00	-
137	453968.73	2205507.90	Картометрический	1.00	-
138	453969.22	2205562.98	Картометрический	1.00	-
139	453636.08	2205769.67	Картометрический	1.00	-
140	453571.73	2205674.57	Картометрический	1.00	-
141	453554.34	2205648.87	Картометрический	1.00	-
142	453544.96	2205633.82	Картометрический	1.00	-
143	453545.89	2205634.36	Картометрический	1.00	-
144	453555.11	2205637.57	Картометрический	1.00	-
145	453579.27	2205641.31	Картометрический	1.00	-
146	453589.96	2205640.89	Картометрический	1.00	-
147	453603.54	2205638.30	Картометрический	1.00	-
148	453614.53	2205637.99	Картометрический	1.00	-
149	453623.24	2205637.16	Картометрический	1.00	-
150	453630.09	2205634.98	Картометрический	1.00	-
151	453638.08	2205630.63	Картометрический	1.00	-
152	453645.85	2205625.86	Картометрический	1.00	-
153	453651.87	2205620.57	Картометрический	1.00	-
154	453655.60	2205614.97	Картометрический	1.00	-
155	453658.09	2205608.12	Картометрический	1.00	-
156	453658.09	2205596.92	Картометрический	1.00	-
157	453656.84	2205588.84	Картометрический	1.00	-
158	453650.00	2205564.68	Картометрический	1.00	-
159	453650.00	2205558.87	Картометрический	1.00	-
160	453651.66	2205553.58	Картометрический	1.00	-
161	453656.22	2205546.83	Картометрический	1.00	-
162	453661.51	2205541.65	Картометрический	1.00	-
163	453666.49	2205538.85	Картометрический	1.00	-
164	453671.26	2205537.71	Картометрический	1.00	-
165	453675.92	2205538.02	Картометрический	1.00	-
166	453681.74	2205539.47	Картометрический	1.00	-
167	453697.19	2205547.15	Картометрический	1.00	-
168	453718.03	2205558.45	Картометрический	1.00	-
169	453723.52	2205560.63	Картометрический	1.00	-
170	453733.90	2205563.53	Картометрический	1.00	-

1	2	3	4	5	6
171	453744.58	2205566.02	Картометрический	1.00	-
172	453774.66	2205564.16	Картометрический	1.00	-
173	453785.23	2205560.42	Картометрический	1.00	-
174	453794.56	2205553.79	Картометрический	1.00	-
175	453800.58	2205547.77	Картометрический	1.00	-
176	453807.33	2205539.81	Картометрический	1.00	-
177	453810.96	2205536.91	Картометрический	1.00	-
178	453816.25	2205534.10	Картометрический	1.00	-
179	453821.75	2205531.83	Картометрический	1.00	-
180	453830.46	2205528.92	Картометрический	1.00	-
181	453834.71	2205525.29	Картометрический	1.00	-
182	453839.90	2205518.24	Картометрический	1.00	-
183	453843.42	2205514.82	Картометрический	1.00	-
184	453847.26	2205512.54	Картометрический	1.00	-
185	453851.30	2205511.29	Картометрический	1.00	-
186	453863.54	2205511.19	Картометрический	1.00	-
187	453869.35	2205511.71	Картометрический	1.00	-
188	453882.31	2205513.57	Картометрический	1.00	-
189	453887.50	2205513.05	Картометрический	1.00	-
190	453893.20	2205512.02	Картометрический	1.00	-
191	453899.11	2205510.05	Картометрический	1.00	-
192	453905.95	2205506.94	Картометрический	1.00	-
193	453909.48	2205505.79	Картометрический	1.00	-
194	453913.94	2205504.97	Картометрический	1.00	-
195	453928.15	2205507.35	Картометрический	1.00	-
196	453932.92	2205509.64	Картометрический	1.00	-
197	453934.58	2205510.77	Картометрический	1.00	-
198	453936.86	2205511.39	Картометрический	1.00	-
199	453948.99	2205511.50	Картометрический	1.00	-
200	453953.45	2205510.15	Картометрический	1.00	-
201	453956.97	2205508.18	Картометрический	1.00	-
202	453960.92	2205507.56	Картометрический	1.00	-
203	453967.04	2205507.97	Картометрический	1.00	-
137	453968.73	2205507.90	Картометрический	1.00	-

3. Сведения о характерных точках части (частей) границы объекта

Обозначение характерных точек части границы	Координаты, м		Метод определения координат характерной точки	Средняя квадратическая погрешность положения характерной точки (Мп), м	Описание обозначения точки на местности (при наличии)
	X	Y			
1	2	3	4	5	6
Часть №					
-	-	-	-	-	-

Рисунок 4
План границей объектов



Масштаб 1:5000

Иллюстрация условных знаков и обозначений:

— границы территориальной зоны

• ф. архитектурной точки границ территориальной зоны

Руководитель ФУО архитектурно-проектный отдел
Полномоченный Ю. В. Шалягин. Дата: 28 февраля 2023 г.
Место для печати: <http://www.rosreestr.ru>



ОПИСАНИЕ МЕСТОПОЛОЖЕНИЯ ГРАНИЦ

Зона сельскохозяйственного производства посёлка Нижняя Каменка - СХ2/1

(наименование объекта, местоположение границ которого описано
(далее объект))

Раздел 1

Сведения об объекте		
№ п/п	Характеристики объекта	Описание характеристик
1	2	3
1	Местоположение объекта	Воронежская область, Таловский муниципальный район, Нижнекаменское сельское поселение, посёлок Нижняя Каменка
2	Площадь объекта \pm величина погрешности определения площади ($P \pm \Delta P$)	-
3	Иные характеристики объекта	-

Раздел 2

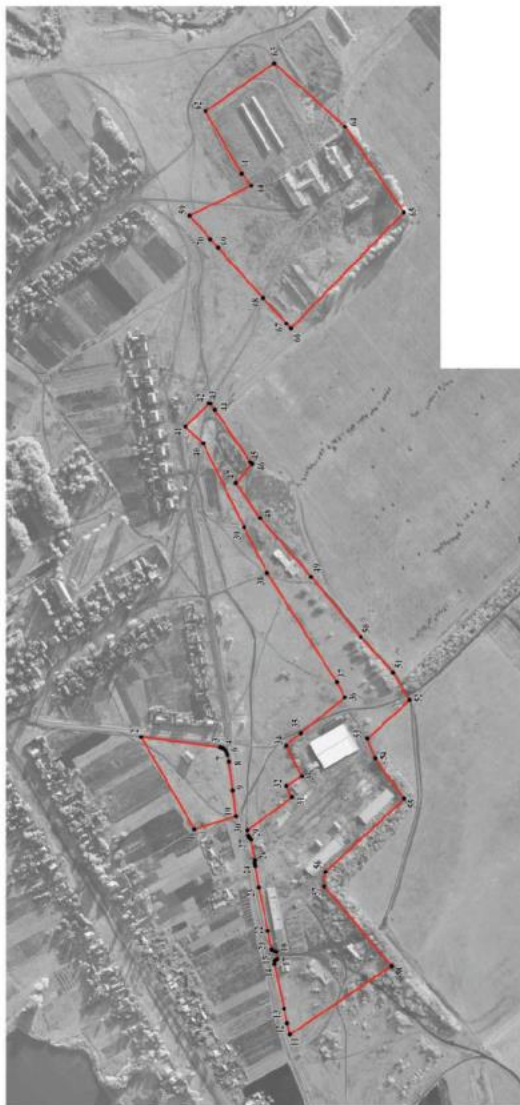
Сведения о местоположении границ объекта					
1. Система координат: МСК - 36, зона 2					
2. Сведения о характерных точках границ объекта					
Обозначение характерных точек границ	Координаты, м		Метод определения координат характерной точки	Средняя квадратическая погрешность положения характерной точки (М), м	Описание обозначения точки на местности (при наличии)
	X	Y			
1	2	3	4	5	6
1	453417.79	2204216.52	Картометрический	1.00	-
2	453508.71	2204373.07	Аналитический	0.10	-
3	453374.58	2204355.82	Аналитический	0.10	-
4	453370.66	2204354.31	Аналитический	0.10	-
5	453365.62	2204350.77	Аналитический	0.10	-
6	453363.42	2204347.08	Аналитический	0.10	-
7	453361.12	2204342.11	Аналитический	0.10	-
8	453358.58	2204330.60	Аналитический	0.10	-
9	453352.98	2204282.57	Аналитический	0.10	-
10	453347.19	2204238.09	Аналитический	0.10	-
1	453417.79	2204216.52	Картометрический	1.00	-
11	453255.63	2203866.71	Аналитический	0.10	-
12	453260.12	2203886.16	Аналитический	0.10	-
13	453265.43	2203911.02	Аналитический	0.10	-
14	453282.15	2203987.11	Аналитический	0.10	-
15	453281.19	2203992.35	Аналитический	0.10	-
16	453280.50	2203993.33	Аналитический	0.10	-
17	453277.27	2203994.87	Аналитический	0.10	-
18	453278.62	2204007.12	Аналитический	0.10	-
19	453283.00	2204009.01	Аналитический	0.10	-
20	453284.98	2204009.91	Аналитический	0.10	-
21	453286.81	2204011.82	Аналитический	0.10	-
22	453292.94	2204043.29	Аналитический	0.10	-
23	453308.75	2204117.21	Аналитический	0.10	-
24	453314.83	2204153.68	Аналитический	0.10	-
25	453315.52	2204158.19	Аналитический	0.10	-
26	453315.03	2204163.37	Аналитический	0.10	-
27	453321.56	2204198.37	Аналитический	0.10	-
28	453323.82	2204201.14	Аналитический	0.10	-
29	453325.49	2204204.65	Аналитический	0.10	-
30	453327.34	2204214.63	Аналитический	0.10	-
31	453252.01	2204270.05	Аналитический	0.10	-
32	453261.23	2204289.66	Аналитический	0.10	-
33	453235.54	2204305.96	Аналитический	0.10	-

1	2	3	4	5	6
34	453261.74	2204358.02	Аналитический	0.10	-
35	453237.14	2204379.59	Аналитический	0.10	-
36	453162.06	2204440.22	Аналитический	0.10	-
37	453175.95	2204466.06	Картометрический	1.00	-
38	453294.26	2204652.33	Картометрический	1.00	-
39	453333.38	2204729.81	Картометрический	1.00	-
40	453403.36	2204872.62	Аналитический	0.10	-
41	453433.07	2204900.80	Аналитический	0.10	-
42	453393.10	2204940.46	Аналитический	0.10	-
43	453390.54	2204940.22	Картометрический	1.00	-
44	453383.39	2204929.67	Аналитический	0.10	-
45	453322.66	2204840.76	Аналитический	0.10	-
46	453319.84	2204837.55	Картометрический	1.00	-
47	453347.90	2204804.84	Картометрический	1.00	-
48	453306.63	2204745.44	Картометрический	1.00	-
49	453219.29	2204645.44	Картометрический	1.00	-
50	453135.25	2204542.55	Картометрический	1.00	-
51	453080.57	2204483.02	Картометрический	1.00	-
52	453052.02	2204435.61	Картометрический	1.00	-
53	453123.63	2204370.14	Картометрический	1.00	-
54	453110.74	2204336.49	Аналитический	0.10	-
55	453061.18	2204268.07	Аналитический	0.10	-
56	453195.05	2204143.63	Аналитический	0.10	-
57	453197.47	2204119.11	Картометрический	1.00	-
58	453082.78	2203983.59	Картометрический	1.00	-
11	453255.63	2203866.71	Картометрический	1.00	-
59	453425.52	2205260.09	Аналитический	0.10	-
60	453321.23	2205310.89	Аналитический	0.10	-
61	453338.12	2205331.33	Аналитический	0.10	-
62	453399.09	2205437.71	Аналитический	0.10	-
63	453282.57	2205519.45	Картометрический	1.00	-
64	453161.30	2205411.21	Аналитический	0.10	-
65	453062.08	2205265.53	Картометрический	1.00	-
66	453253.58	2205068.22	Аналитический	0.10	-
67	453261.28	2205076.49	Аналитический	0.10	-
68	453301.78	2205120.22	Аналитический	0.10	-
69	453377.66	2205205.16	Аналитический	0.10	-
70	453390.81	2205219.95	Аналитический	0.10	-
59	453425.52	2205260.09	Аналитический	0.10	-

3. Сведения о характерных точках части (частей) границы объекта					
Обозначение характерных точек части границы	Координаты, м		Метод определения координат характерной точки	Средняя квадратическая погрешность положения характерной точки (М), м	Описание обозначения точки на местности (при наличии)
	X	Y			
1	2	3	4	5	6
Часть №					
-	-	-	-	-	-

Раздел 4

План границ объекта



Масштаб 1:5000

Используемые условные знаки и обозначения:



Руководитель БУВО «Историко-проектный центр»

Подпись  Ю.В. Шалыгина Дата от 28 в февраля 2023 г.

Место для штампа (подпись, печать) лица, составившего описание местоположения границ объекта



ОПИСАНИЕ МЕСТОПОЛОЖЕНИЯ ГРАНИЦ

Зона рекреационного назначения - объектов отдыха посёлка Нижняя Каменка - Р1/1

(наименование объекта, местоположение границ которого описано
(далее объект))

Раздел 1

Сведения об объекте		
№ п/п	Характеристики объекта	Описание характеристик
1	2	3
1	Местоположение объекта	Воронежская область, Таловский муниципальный район, Нижнекаменское сельское поселение, посёлок Нижняя Каменка
2	Площадь объекта \pm величина погрешности определения площади ($P \pm \Delta P$)	-
3	Иные характеристики объекта	-

Раздел 2

Сведения о местоположении границ объекта					
1. Система координат: МСК - 36, зона 2					
2. Сведения о характерных точках границ объекта					
Обозначение характерных точек границ	Координаты, м		Метод определения координат характерной точки	Средняя квадратическая погрешность положения характерной точки (Мт), м	Описание обозначения точки на местности (при наличии)
	X	Y			
1	2	3	4	5	6
1	453740.03	2204509.09	Картометрический	1.00	-
2	453751.23	2204526.19	Картометрический	1.00	-
3	453736.37	2204536.33	Картометрический	1.00	-
4	453750.08	2204557.24	Картометрический	1.00	-
5	453710.51	2204584.26	Картометрический	1.00	-
6	453689.64	2204545.20	Картометрический	1.00	-
7	453689.76	2204533.53	Картометрический	1.00	-
1	453740.03	2204509.09	Картометрический	1.00	-
8	453710.17	2204689.43	Картометрический	1.00	-
9	453782.8	2204834.50	Картометрический	1.00	-
10	453734.77	2204878.66	Картометрический	1.00	-
11	453682.86	2204777.17	Картометрический	1.00	-
12	453658.46	2204722.74	Картометрический	1.00	-
13	453677.63	2204710.54	Картометрический	1.00	-
8	453710.17	2204689.43	Картометрический	1.00	-
3. Сведения о характерных точках части (частей) границы объекта					
Обозначение характерных точек части границы	Координаты, м		Метод определения координат характерной точки	Средняя квадратическая погрешность положения характерной точки (Мт), м	Описание обозначения точки на местности (при наличии)
	X	Y			
1	2	3	4	5	6
Часть №					
-	-	-	-	-	-

Раздел 4

План границ объекта



Масштаб 1:2000

Используемые условные знаки и обозначения:



Руководитель БУ ВО «Нормативно-проектный центр»

Подпись  Ю.В. Шалыгина Дата « 28 » февраля 2023 г.

Место для отгосуда печати (при наличии) лица, составившего описание местоположения границ объекта



ОПИСАНИЕ МЕСТОПОЛОЖЕНИЯ ГРАНИЦ

Зона природных территорий и защитного озеленения посёлка Нижняя Каменка - Р2/1

(наименование объекта, местоположение границ которого описано
(далее объект))

Раздел 1

Сведения об объекте		
№ п/п	Характеристики объекта	Описание характеристик
1	2	3
1	Местоположение объекта	Воронежская область, Таловский муниципальный район, Нижнекаменское сельское поселение, посёлок Нижняя Каменка
2	Площадь объекта \pm величина погрешности определения площади ($P \pm \Delta P$)	-
3	Иные характеристики объекта	-

Раздел 2

Сведения о местоположении границ объекта					
1. Система координат: МСК - 36, зона 2					
2. Сведения о характерных точках границ объекта					
Обозначение характерных точек границ	Координаты, м		Метод определения координат характерной точки	Средняя квадратическая погрешность положения характерной точки (М), м	Описание обозначения точки на местности (при наличии)
	X	Y			
1	2	3	4	5	6
1	453211.53	2203753.55	Аналитический	0.10	-
2	453241.99	2203831.00	Аналитический	0.10	-
3	453249.45	2203849.73	Аналитический	0.10	-
4	453255.63	2203866.71	Аналитический	0.10	-
5	453082.78	2203983.59	Картометрический	1.00	-
6	453037.45	2203930.03	Картометрический	1.00	-
7	453164.78	2203830.37	Картометрический	1.00	-
1	453211.53	2203753.55	Аналитический	0.10	-
8	453327.34	2204214.63	Аналитический	0.10	-
9	453336.94	2204275.27	Аналитический	0.10	-
10	453343.44	2204321.14	Аналитический	0.10	-
11	453345.41	2204335.48	Аналитический	0.10	-
12	453346.88	2204345.24	Аналитический	0.10	-
13	453347.90	2204349.17	Аналитический	0.10	-
14	453349.22	2204353.07	Аналитический	0.10	-
15	453351.78	2204362.28	Аналитический	0.10	-
16	453351.84	2204368.29	Аналитический	0.10	-
17	453175.95	2204466.06	Картометрический	1.00	-
18	453162.06	2204440.22	Аналитический	0.10	-
19	453237.14	2204379.59	Аналитический	0.10	-
20	453261.74	2204358.02	Аналитический	0.10	-
21	453235.54	2204305.96	Аналитический	0.10	-
22	453261.23	2204289.66	Аналитический	0.10	-
23	453252.01	2204270.05	Аналитический	0.10	-
8	453327.34	2204214.63	Аналитический	0.10	-
24	453658.46	2204722.74	Картометрический	1.00	-
25	453682.86	2204777.17	Картометрический	1.00	-
26	453734.77	2204878.66	Картометрический	1.00	-
27	453672.79	2204963.88	Картометрический	1.00	-
28	453609.54	2204878.27	Картометрический	1.00	-
29	453667.01	2204825.37	Картометрический	1.00	-
30	453619.81	2204749.37	Картометрический	1.00	-

1	2	3	4	5	6
31	453554.08	2204794.00	Картометрический	1.00	-
32	453538.57	2204756.25	Картометрический	1.00	-
33	453619.72	2204703.18	Картометрический	1.00	-
34	453634.25	2204729.33	Картометрический	1.00	-
24	453658.46	2204722.74	Картометрический	1.00	-
35	453511.36	2205289.34	Картометрический	1.00	-
36	453482.02	2205338.39	Картометрический	1.00	-
37	453419.41	2205383.38	Картометрический	1.00	-
38	453478.50	2205526.46	Картометрический	1.00	-
39	453282.57	2205519.45	Картометрический	1.00	-
40	453399.09	2205437.71	Аналитический	0.10	-
41	453338.12	2205331.33	Аналитический	0.10	-
42	453321.23	2205310.89	Аналитический	0.10	-
43	453425.52	2205260.09	Аналитический	0.10	-
44	453390.81	2205219.95	Аналитический	0.10	-
45	453377.66	2205205.16	Аналитический	0.10	-
46	453301.78	2205120.22	Аналитический	0.10	-
47	453335.05	2205067.53	Картометрический	1.00	-
48	453431.22	2205187.87	Картометрический	1.00	-
35	453511.36	2205289.34	Картометрический	1.00	-

3. Сведения о характерных точках части (частей) границы объекта

Обозначение характерных точек части границы	Координаты, м		Метод определения координат характерной точки	Средняя квадратическая погрешность положения характерной точки (M _t), м	Описание обозначения точки на местности (при наличии)
	X	Y			
1	2	3	4	5	6
Часть №					
-	-	-	-	-	-



Масштаб 1:5000

Используемые условные знаки и обозначения:

- границы территориальной зоны
- характеристическая точка границ территориальной зоны

Руководитель БУ ЮО «Нормативно-проектный центр»
 Подпись: *Ю.В. Шалагина* Дата « 28 » февраля 2023 г.
 Место для отмены (отказа (отр. вычерки)) знака, составляющего описание местоположения границ объекта



ОПИСАНИЕ МЕСТОПОЛОЖЕНИЯ ГРАНИЦ

Зона ритуальных объектов посёлка Нижняя Каменка - СН1/1

(наименование объекта, местоположение границ которого описано
(далее объект))

Раздел 1


Сведения об объекте		
№ п/п	Характеристики объекта	Описание характеристик
1	2	3
1	Местоположение объекта	Воронежская область, Таловский муниципальный район, Нижнекаменское сельское поселение, посёлок Нижняя Каменка
2	Площадь объекта \pm величина погрешности определения площади ($P \pm \Delta P$)	-
3	Иные характеристики объекта	-

Раздел 2

Сведения о местоположении границ объекта					
1. Система координат: МСК - 36, зона 2					
2. Сведения о характерных точках границ объекта					
Обозначение характерных точек границ	Координаты, м		Метод определения координат характерной точки	Средняя квадратическая погрешность положения характерной точки (М), м	Описание обозначения точки на местности (при наличии)
	X	Y			
1	2	3	4	5	6
1	453619.81	2204749.37	Картометрический	1.00	-
2	453667.01	2204825.37	Картометрический	1.00	-
3	453609.54	2204878.27	Картометрический	1.00	-
4	453554.08	2204794.00	Картометрический	1.00	-
1	453619.81	2204749.37	Картометрический	1.00	-
3. Сведения о характерных точках части (частей) границы объекта					
Обозначение характерных точек части границы	Координаты, м		Метод определения координат характерной точки	Средняя квадратическая погрешность положения характерной точки (М), м	Описание обозначения точки на местности (при наличии)
	X	Y			
1	2	3	4	5	6
1	-	-	-	-	-
Часть №					
-	-	-	-	-	-



Раздел 4

План границ объекта




Масштаб 1:1000

Используемые условные знаки и обозначения:

- | | |
|---|---|
|  | границы территориальной зоны |
|  | характерная точка границ территориальной зоны |

Руководитель БУВО «Нормативно-проектный центр»

Подпись  Ю.В. Шалыгина Дата « 28 » февраля 2023 г.

Место для оттиска печати (при наличии) лица, составившего описание местонахождения границ объекта

СВЕДЕНИЯ О ГРАНИЦАХ ТЕРРИТОРИАЛЬНЫХ ЗОН,
СОДЕРЖАЩИЕ ГРАФИЧЕСКОЕ ОПИСАНИЕ МЕСТОПОЛОЖЕНИЯ
ГРАНИЦ ТЕРРИТОРИАЛЬНЫХ ЗОН, ПЕРЕЧЕНЬ КООРДИНАТ
ХАРАКТЕРНЫХ ТОЧЕК ГРАНИЦ ТЕРРИТОРИАЛЬНЫХ ЗОН
ПОСЁЛКА БЕРЕЗОВКА

ОПИСАНИЕ МЕСТОПОЛОЖЕНИЯ ГРАНИЦ

Зона застройки индивидуальными жилыми домами посёлка Берёзовка - Ж1/2

(наименование объекта, местоположение границ которого описано
(далее объект))

Раздел 1


Сведения об объекте		
№ п/п	Характеристики объекта	Описание характеристик
1	2	3
1	Местоположение объекта	Воронежская область, Таловский муниципальный район, Нижнекаменское сельское поселение, посёлок Берёзовка
2	Площадь объекта \pm величина погрешности определения площади ($P \pm \Delta P$)	-
3	Иные характеристики объекта	-

Раздел 2

Сведения о местоположении границ объекта					
1. Система координат: МСК - 36, зона 2					
2. Сведения о характерных точках границ объекта					
Обозначение характерных точек границ	Координаты, м		Метод определения координат характерной точки	Средняя квадратическая погрешность положения характерной точки (М), м	Описание обозначения точки на местности (при наличии)
	X	Y			
1	2	3	4	5	6
1	450963.35	2200350.78	Картометрический	5.00	-
2	451022.00	2200442.00	Картометрический	1.00	-
3	450919.39	2200516.91	Картометрический	1.00	-
4	450888.15	2200522.15	Картометрический	5.00	-
5	450855.00	2200542.00	Картометрический	5.00	-
6	450813.59	2200539.65	Картометрический	5.00	-
7	450762.20	2200495.15	Картометрический	5.00	-
8	450747.49	2200500.15	Картометрический	5.00	-
9	450715.34	2200495.90	Картометрический	5.00	-
10	450592.74	2200565.74	Картометрический	5.00	-
11	450574.01	2200567.84	Картометрический	5.00	-
12	450553.58	2200576.57	Картометрический	5.00	-
13	450533.52	2200587.71	Картометрический	5.00	-
14	450516.09	2200599.42	Картометрический	5.00	-
15	450498.90	2200627.41	Картометрический	5.00	-
16	450491.94	2200657.72	Картометрический	5.00	-
17	450499.72	2200689.60	Картометрический	5.00	-
18	450487.85	2200743.56	Картометрический	5.00	-
19	450422.92	2200781.10	Картометрический	5.00	-
20	450311.53	2200834.17	Картометрический	5.00	-
21	450285.58	2200780.79	Картометрический	5.00	-
22	450103.98	2200867.09	Картометрический	5.00	-
23	450008.10	2200769.08	Картометрический	5.00	-
24	450073.95	2200735.20	Картометрический	5.00	-
25	450109.95	2200754.52	Картометрический	5.00	-
26	450134.90	2200742.60	Картометрический	5.00	-
27	450190.42	2200718.65	Картометрический	5.00	-
28	450260.00	2200685.00	Картометрический	5.00	-
29	450273.49	2200698.45	Картометрический	5.00	-
30	450367.85	2200656.26	Картометрический	5.00	-
31	450403.35	2200638.96	Картометрический	5.00	-
32	450437.98	2200621.81	Картометрический	5.00	-
33	450404.96	2200539.38	Картометрический	5.00	-
34	450457.40	2200508.62	Картометрический	5.00	-



1	2	3	4	5	6
35	450468.53	2200527.31	Картометрический	5.00	-
36	450539.86	2200488.91	Картометрический	5.00	-
37	450538.87	2200460.84	Картометрический	5.00	-
38	450643.58	2200399.94	Картометрический	5.00	-
39	450652.35	2200397.11	Картометрический	5.00	-
40	450682.78	2200379.64	Аналитический	0.10	-
41	450705.80	2200368.09	Аналитический	0.10	-
42	450773.69	2200472.41	Картометрический	5.00	-
43	450879.27	2200408.62	Картометрический	5.00	-
44	450906.79	2200389.08	Картометрический	5.00	-
1	450963.35	2200350.78	Картометрический	5.00	-
45	450837.89	2200616.27	Картометрический	5.00	-
46	450882.20	2200719.57	Картометрический	5.00	-
47	450872.23	2200721.11	Картометрический	5.00	-
48	450850.78	2200725.24	Картометрический	5.00	-
49	450825.20	2200732.45	Картометрический	5.00	-
50	450816.68	2200735.28	Картометрический	5.00	-
51	450820.30	2200749.90	Картометрический	5.00	-
52	450781.36	2200767.41	Картометрический	5.00	-
53	450778.54	2200755.58	Картометрический	5.00	-
54	450767.36	2200762.07	Картометрический	5.00	-
55	450743.53	2200777.39	Картометрический	5.00	-
56	450712.89	2200797.76	Картометрический	5.00	-
57	450680.57	2200818.39	Картометрический	5.00	-
58	450664.00	2200828.71	Картометрический	5.00	-
59	450651.44	2200836.06	Картометрический	5.00	-
60	450585.48	2200695.10	Картометрический	5.00	-
61	450749.17	2200636.27	Картометрический	5.00	-
45	450837.89	2200616.27	Картометрический	5.00	-
62	450415.05	2200996.60	Картометрический	5.00	-
63	450465.67	2201065.43	Картометрический	5.00	-
64	450418.93	2201144.32	Картометрический	5.00	-
65	450253.73	2201228.52	Картометрический	5.00	-
66	450202.76	2201126.24	Картометрический	5.00	-
67	450010.62	2201237.41	Картометрический	5.00	-
68	449919.20	2201345.68	Картометрический	5.00	-
69	449837.20	2201252.41	Картометрический	5.00	-
70	449807.81	2201218.20	Картометрический	5.00	-
71	449735.81	2201164.94	Картометрический	5.00	-
72	449702.05	2201139.96	Картометрический	5.00	-
73	449594.57	2201059.22	Картометрический	5.00	-
74	449668.96	2200955.02	Картометрический	5.00	-
75	449907.20	2201130.50	Картометрический	5.00	-
76	450156.47	2200976.52	Картометрический	5.00	-
77	450208.18	2201078.59	Картометрический	5.00	-
62	450415.05	2200996.60	Картометрический	5.00	-

3. Сведения о характерных точках части (частей) границы объекта					
Обозначение характерных точек части границы	Координаты, м		Метод определения координат характерной точки	Средняя квадратическая погрешность положения характерной точки (М), м	Описание обозначения точки на местности (при наличии)
	X	Y			
1	2	3	4	5	6
Часть №					
-	-	-	-	-	-



Масштаб 1:5000

Используемые условные знаки и обозначения:

- | | |
|---|---|
|  | границы территориальной зоны |
|  | характерная точка границ территориальной зоны |

Руководитель БУВО «Пермитивно-проектный центр»
 Подпись *Ю.В. Шалыгина* Ю.В. Шалыгина Дата « 28 » февраля 2023 г.
 Место для отвода объекта (при наличии) лица, составившего описание местоположения границ объекта



ОПИСАНИЕ МЕСТОПОЛОЖЕНИЯ ГРАНИЦ

Зона сельскохозяйственного использования в границах населенного пункта
посёлка Берёзовка - СХ1/2

(наименование объекта, местоположение границ которого описано
далее объект)

Раздел 1

Сведения об объекте		
№ п/п	Характеристики объекта	Описание характеристик
1	2	3
1	Местоположение объекта	Воронежская область, Таловский муниципальный район, Нижнекаменское сельское поселение, посёлок Берёзовка
2	Площадь объекта \pm величина погрешности определения площади ($P \pm \Delta P$)	-
3	Иные характеристики объекта	-

Раздел 2

Сведения о местоположении границ объекта					
1. Система координат: МСК - 36, зона 2					
2. Сведения о характерных точках границ объекта					
Обозначение характерных точек границ	Координаты, м		Метод определения координат характерной точки	Средняя квадратическая погрешность положения характерной точки (М), м	Описание обозначения точки на местности (при наличии)
	X	Y			
1	2	3	4	5	6
1	450943.00	2200319.00	Картометрический	5.00	-
2	450959.00	2200343.97	Картометрический	5.00	-
3	450963.35	2200350.78	Картометрический	5.00	-
4	450906.79	2200389.08	Картометрический	5.00	-
5	450879.27	2200408.62	Картометрический	5.00	-
6	450773.69	2200472.41	Картометрический	5.00	-
7	450705.80	2200368.09	Аналитический	0.10	-
8	450682.78	2200379.64	Аналитический	0.10	-
9	450652.35	2200397.11	Картометрический	5.00	-
10	450643.58	2200399.94	Картометрический	5.00	-
11	450538.87	2200460.84	Картометрический	5.00	-
12	450494.01	2200388.89	Картометрический	5.00	-
13	450596.56	2200331.39	Картометрический	5.00	-
14	450692.59	2200268.31	Картометрический	5.00	-
15	450723.84	2200343.78	Картометрический	5.00	-
16	450770.00	2200423.01	Картометрический	5.00	-
1	450943.00	2200319.00	Картометрический	5.00	-
17	450762.20	2200495.15	Аналитический	0.10	-
18	450813.59	2200539.65	Картометрический	5.00	-
19	450787.36	2200530.61	Картометрический	5.00	-
20	450749.27	2200514.71	Картометрический	5.00	-
21	450727.99	2200509.07	Картометрический	5.00	-
22	450710.18	2200512.17	Картометрический	5.00	-
23	450705.58	2200531.10	Картометрический	5.00	-
24	450705.71	2200551.19	Картометрический	5.00	-
25	450703.61	2200570.55	Картометрический	5.00	-
26	450699.11	2200584.38	Картометрический	5.00	-
27	450690.83	2200587.87	Картометрический	5.00	-
28	450669.97	2200583.68	Картометрический	5.00	-
29	450644.93	2200575.51	Картометрический	5.00	-
30	450622.26	2200568.85	Картометрический	5.00	-
31	450592.74	2200565.74	Картометрический	5.00	-
32	450715.34	2200495.90	Картометрический	5.00	-

1	2	3	4	5	6
33	450747.49	2200500.15	Аналитический	0.10	-
17	450762.20	2200495.15	Аналитический	0.10	-
34	450806.30	2200542.00	Картометрический	5.00	-
35	450837.89	2200616.27	Картометрический	5.00	-
36	450749.17	2200636.27	Картометрический	5.00	-
37	450585.48	2200695.10	Картометрический	5.00	-
38	450651.44	2200836.06	Картометрический	5.00	-
39	450635.16	2200845.61	Картометрический	5.00	-
40	450611.40	2200858.12	Картометрический	5.00	-
41	450578.92	2200876.36	Картометрический	5.00	-
42	450514.27	2200913.12	Картометрический	5.00	-
43	450472.60	2200937.94	Картометрический	5.00	-
44	450467.24	2200936.12	Картометрический	5.00	-
45	450459.53	2200931.10	Картометрический	5.00	-
46	450437.74	2200915.92	Картометрический	5.00	-
47	450425.71	2200923.36	Картометрический	5.00	-
48	450430.36	2200949.65	Картометрический	5.00	-
49	450431.91	2200964.57	Картометрический	5.00	-
50	450405.99	2200982.73	Картометрический	5.00	-
51	450415.05	2200996.60	Картометрический	5.00	-
52	450208.18	2201078.59	Картометрический	5.00	-
53	450156.47	2200976.52	Картометрический	5.00	-
54	450134.65	2200931.01	Картометрический	5.00	-
55	450143.23	2200940.30	Картометрический	5.00	-
56	450163.36	2200944.62	Картометрический	5.00	-
57	450178.06	2200942.03	Картометрический	5.00	-
58	450194.58	2200941.45	Картометрический	5.00	-
59	450202.30	2200938.90	Картометрический	5.00	-
60	450214.32	2200939.71	Картометрический	5.00	-
61	450226.08	2200943.70	Картометрический	5.00	-
62	450236.32	2200945.05	Картометрический	5.00	-
63	450248.29	2200946.81	Картометрический	5.00	-
64	450257.70	2200949.72	Картометрический	5.00	-
65	450270.77	2200955.97	Картометрический	5.00	-
66	450277.66	2200965.76	Картометрический	5.00	-
67	450285.58	2200981.64	Картометрический	5.00	-
68	450299.15	2200999.01	Картометрический	5.00	-
69	450305.60	2201004.34	Картометрический	5.00	-
70	450315.18	2201010.45	Картометрический	5.00	-
71	450325.63	2201010.88	Картометрический	5.00	-
72	450338.72	2201008.87	Картометрический	5.00	-
73	450351.34	2201003.04	Картометрический	5.00	-
74	450362.98	2200997.80	Картометрический	5.00	-
75	450370.20	2200991.75	Картометрический	5.00	-
76	450382.47	2200981.99	Картометрический	5.00	-
77	450392.29	2200971.40	Картометрический	5.00	-
78	450407.02	2200952.33	Картометрический	5.00	-



1	2	3	4	5	6
79	450417.44	2200928.74	Картометрический	5.00	-
80	450422.42	2200913.34	Картометрический	5.00	-
81	450433.06	2200897.23	Картометрический	5.00	-
82	450441.61	2200874.42	Картометрический	5.00	-
83	450446.64	2200860.03	Картометрический	5.00	-
84	450458.90	2200839.59	Картометрический	5.00	-
85	450470.38	2200820.94	Картометрический	5.00	-
86	450481.93	2200811.48	Картометрический	5.00	-
87	450491.00	2200806.95	Картометрический	5.00	-
88	450505.42	2200803.42	Картометрический	5.00	-
89	450520.91	2200797.07	Картометрический	5.00	-
90	450536.71	2200790.73	Картометрический	5.00	-
91	450548.72	2200784.24	Картометрический	5.00	-
92	450557.29	2200776.34	Картометрический	5.00	-
93	450562.80	2200765.46	Картометрический	5.00	-
94	450569.78	2200757.82	Картометрический	5.00	-
95	450573.83	2200751.95	Картометрический	5.00	-
96	450573.22	2200743.68	Картометрический	5.00	-
97	450566.25	2200735.46	Картометрический	5.00	-
98	450554.60	2200725.47	Картометрический	5.00	-
99	450540.67	2200716.97	Картометрический	5.00	-
100	450523.65	2200706.44	Картометрический	5.00	-
101	450502.82	2200688.14	Картометрический	5.00	-
102	450495.14	2200658.64	Картометрический	5.00	-
103	450498.93	2200635.95	Картометрический	5.00	-
104	450509.04	2200619.63	Картометрический	5.00	-
105	450522.03	2200601.67	Картометрический	5.00	-
106	450542.73	2200588.56	Картометрический	5.00	-
107	450560.90	2200578.83	Картометрический	5.00	-
108	450587.15	2200572.47	Картометрический	5.00	-
109	450613.69	2200575.91	Картометрический	5.00	-
110	450638.80	2200584.98	Картометрический	5.00	-
111	450678.58	2200597.02	Картометрический	5.00	-
112	450696.55	2200596.05	Картометрический	5.00	-
113	450706.85	2200586.37	Картометрический	5.00	-
114	450712.47	2200557.40	Картометрический	5.00	-
115	450711.24	2200533.24	Картометрический	5.00	-
116	450715.83	2200521.69	Картометрический	5.00	-
117	450725.20	2200517.63	Картометрический	5.00	-
118	450739.19	2200516.93	Картометрический	5.00	-
119	450764.19	2200526.21	Картометрический	5.00	-
120	450792.24	2200537.18	Картометрический	5.00	-
34	450806.30	2200542.00	Картометрический	5.00	-
121	450499.72	2200689.60	Картометрический	5.00	-
122	450517.86	2200707.05	Картометрический	5.00	-
123	450540.80	2200722.06	Картометрический	5.00	-
124	450565.02	2200740.17	Картометрический	5.00	-

1	2	3	4	5	6
125	450570.36	2200751.58	Картометрический	5.00	-
126	450558.77	2200763.73	Картометрический	5.00	-
127	450550.58	2200777.17	Картометрический	5.00	-
128	450535.78	2200783.45	Картометрический	5.00	-
129	450519.82	2200790.44	Картометрический	5.00	-
130	450499.64	2200797.65	Картометрический	5.00	-
131	450474.38	2200807.34	Картометрический	5.00	-
132	450456.09	2200833.75	Картометрический	5.00	-
133	450444.96	2200853.56	Картометрический	5.00	-
134	450437.49	2200867.78	Картометрический	5.00	-
135	450427.76	2200890.72	Картометрический	5.00	-
136	450415.34	2200913.93	Картометрический	5.00	-
137	450405.35	2200942.98	Картометрический	5.00	-
138	450393.89	2200961.63	Картометрический	5.00	-
139	450376.45	2200976.60	Картометрический	5.00	-
140	450358.96	2200992.71	Картометрический	5.00	-
141	450347.55	2201000.66	Картометрический	5.00	-
142	450330.82	2201003.64	Картометрический	5.00	-
143	450317.83	2201003.00	Картометрический	5.00	-
144	450306.28	2200997.71	Картометрический	5.00	-
145	450292.22	2200982.28	Картометрический	5.00	-
146	450284.15	2200970.16	Картометрический	5.00	-
147	450276.41	2200954.46	Картометрический	5.00	-
148	450269.67	2200950.06	Картометрический	5.00	-
149	450254.75	2200944.09	Картометрический	5.00	-
150	450244.76	2200941.78	Картометрический	5.00	-
151	450231.46	2200939.71	Картометрический	5.00	-
152	450220.88	2200936.60	Картометрический	5.00	-
153	450203.73	2200935.14	Картометрический	5.00	-
154	450189.47	2200937.62	Картометрический	5.00	-
155	450171.16	2200936.49	Картометрический	5.00	-
156	450152.47	2200935.34	Картометрический	5.00	-
157	450143.10	2200930.37	Картометрический	5.00	-
158	450136.67	2200919.39	Картометрический	5.00	-
159	450129.40	2200900.74	Картометрический	5.00	-
160	450116.37	2200882.62	Картометрический	5.00	-
161	450105.10	2200868.01	Картометрический	5.00	-
162	450103.98	2200867.09	Картометрический	5.00	-
163	450285.58	2200780.79	Картометрический	5.00	-
164	450311.53	2200834.17	Картометрический	5.00	-
165	450422.92	2200781.10	Картометрический	5.00	-
166	450487.85	2200743.56	Картометрический	5.00	-
121	450499.72	2200689.60	Картометрический	5.00	-

3. Сведения о характерных точках части (частей) границы объекта					
Обозначение характерных точек части границы	Координаты, м		Метод определения координат характерной точки	Средняя квадратическая погрешность положения характерной точки (М), м	Описание обозначения точки на местности (при наличии)
	X	Y			
1	2	3	4	5	6
Часть №					
-	-	-	-	-	-



Масштаб 1:2000

Пояснительная записка к плану
 граница спорного участка
 опорные точки границ спорного участка

Руководитель (И.О. ФИО) _____
 Подпись _____ от «___» _____ 20__ г. №_____
 Место для печати (наименование организации, должности, фамилия, имя, отчество)

СВЕДЕНИЯ О ГРАНИЦАХ ТЕРРИТОРИАЛЬНЫХ ЗОН,
СОДЕРЖАЩИЕ ГРАФИЧЕСКОЕ ОПИСАНИЕ МЕСТОПОЛОЖЕНИЯ
ГРАНИЦ ТЕРРИТОРИАЛЬНЫХ ЗОН, ПЕРЕЧЕНЬ КООРДИНАТ
ХАРАКТЕРНЫХ ТОЧЕК ГРАНИЦ ТЕРРИТОРИАЛЬНЫХ ЗОН
ПОСЁЛКА БРАЖНИКОВ

ОПИСАНИЕ МЕСТОПОЛОЖЕНИЯ ГРАНИЦ

Зона застройки индивидуальными жилыми домами посёлка Бражников - Ж1/3

(наименование объекта, местоположение границ которого описано
(далее объект))

Раздел 1

Сведения об объекте		
№ п/п	Характеристики объекта	Описание характеристик
1	2	3
1	Местоположение объекта	Воронежская область, Таловский муниципальный район, Нижнекаменское сельское поселение, посёлок Бражников
2	Площадь объекта \pm величина погрешности определения площади ($P \pm \Delta P$)	-
3	Иные характеристики объекта	-

Раздел 2

Сведения о местоположении границ объекта					
1. Система координат: МСК - 36, зона 2					
2. Сведения о характерных точках границ объекта					
Обозначение характерных точек границ	Координаты, м		Метод определения координат характерной точки	Средняя квадратическая погрешность положения характерной точки (М), м	Описание обозначения точки на местности (при наличии)
	X	Y			
1	2	3	4	5	6
1	451074.62	2203068.39	Картометрический	1.00	-
2	451142.10	2203137.20	Картометрический	1.00	-
3	451121.72	2203159.15	Картометрический	1.00	-
4	451141.12	2203180.38	Картометрический	1.00	-
5	450976.45	2203344.11	Картометрический	1.00	-
6	450781.22	2203539.93	Картометрический	1.00	-
7	450611.81	2203706.70	Картометрический	1.00	-
8	450394.86	2203896.37	Картометрический	1.00	-
9	450272.82	2204006.76	Картометрический	1.00	-
10	450235.29	2204022.58	Картометрический	1.00	-
11	450166.37	2203938.65	Картометрический	1.00	-
12	450250.50	2203849.58	Картометрический	1.00	-
13	450299.19	2203793.21	Картометрический	1.00	-
14	450401.42	2203706.75	Картометрический	1.00	-
15	450553.26	2203554.61	Картометрический	1.00	-
16	450617.32	2203484.47	Картометрический	1.00	-
17	450692.76	2203416.01	Картометрический	1.00	-
18	450715.59	2203422.86	Картометрический	1.00	-
19	450929.52	2203198.32	Картометрический	1.00	-
1	451074.62	2203068.39	Картометрический	1.00	-
20	450875.62	2203930.59	Картометрический	1.00	-
21	450858.53	2203983.03	Картометрический	1.00	-
22	450754.39	2204219.37	Картометрический	1.00	-
23	450579.37	2204110.26	Аналитический	0.10	-
24	450622.97	2204054.69	Картометрический	1.00	-
25	450778.55	2203854.06	Картометрический	1.00	-
20	450875.62	2203930.59	Картометрический	1.00	-
26	450857.03	2204414.79	Картометрический	1.00	-
27	450836.74	2204445.07	Аналитический	0.10	-
28	450823.17	2204457.56	Аналитический	0.10	-
29	450808.87	2204478.91	Аналитический	0.10	-
30	450809.06	2204517.65	Аналитический	0.10	-

1	2	3	4	5	6
31	450798.91	2204532.49	Аналитический	0.10	-
32	450766.40	2204519.73	Аналитический	0.10	-
33	450737.41	2204506.90	Аналитический	0.10	-
34	450721.01	2204496.87	Аналитический	0.10	-
35	450725.76	2204489.63	Аналитический	0.10	-
36	450754.75	2204457.19	Аналитический	0.10	-
37	450802.01	2204378.95	Картометрический	1.00	-
26	450857.03	2204414.79	Картометрический	1.00	-
38	450735.38	2204587.51	Аналитический	0.10	-
39	450728.69	2204613.21	Аналитический	0.10	-
40	450698.82	2204630.77	Аналитический	0.10	-
41	450677.83	2204659.37	Аналитический	0.10	-
42	450667.33	2204661.90	Аналитический	0.10	-
43	450648.33	2204657.19	Аналитический	0.10	-
44	450659.73	2204625.34	Аналитический	0.10	-
45	450679.46	2204577.74	Аналитический	0.10	-
46	450713.85	2204573.03	Аналитический	0.10	-
38	450735.38	2204587.51	Аналитический	0.10	-
47	450576.47	2204524.89	Аналитический	0.10	-
48	450577.74	2204546.24	Аналитический	0.10	-
49	450563.62	2204557.47	Аналитический	0.10	-
50	450534.30	2204564.71	Аналитический	0.10	-
51	450521.63	2204583.89	Аналитический	0.10	-
52	450507.87	2204572.67	Аналитический	0.10	-
53	450516.92	2204551.67	Аналитический	0.10	-
54	450516.20	2204536.11	Аналитический	0.10	-
55	450477.64	2204505.34	Аналитический	0.10	-
56	450468.96	2204518.35	Аналитический	0.10	-
57	450417.85	2204486.95	Аналитический	0.10	-
58	450428.58	2204465.43	Аналитический	0.10	-
59	450423.89	2204455.02	Аналитический	0.10	-
60	450404.71	2204431.13	Аналитический	0.10	-
61	450340.63	2204402.53	Аналитический	0.10	-
62	450313.85	2204369.59	Аналитический	0.10	-
63	450280.54	2204354.93	Аналитический	0.10	-
64	450232.22	2204351.31	Аналитический	0.10	-
65	450226.97	2204348.78	Аналитический	0.10	-
66	450256.27	2204301.79	Картометрический	1.00	-
67	450342.62	2204361.99	Аналитический	0.10	-
68	450419.37	2204400.54	Аналитический	0.10	-
69	450454.30	2204432.04	Аналитический	0.10	-
70	450502.22	2204462.90	Аналитический	0.10	-
71	450535.75	2204486.88	Аналитический	0.10	-
47	450576.47	2204524.89	Аналитический	0.10	-

3. Сведения о характерных точках части (частей) границы объекта					
Обозначение характерных точек части границы	Координаты, м		Метод определения координат характерной точки	Средняя квадратическая погрешность положения характерной точки (М), м	Описание обозначения точки на местности (при наличии)
	X	Y			
1	2	3	4	5	6
Часть №					
-	-	-	-	-	-



Раздел 4

План границ объекта



Масштаб 1:5000

Используемые условные знаки и обозначения:

- | | |
|---|---|
|  | границы территориальной зоны |
|  | характерная точка границ территориальной зоны |

Руководитель БУ ВО «Нормативно-проектный центр»

Поляк



Ю.В. Полякина

Дата « 28 » февраля 2023 г.

Место для отвода печур (при наличии) линия, составившего описание территориальной границ объекта



ОПИСАНИЕ МЕСТОПОЛОЖЕНИЯ ГРАНИЦ

Зона сельскохозяйственного использования в границах населенного пункта
посёлка Бражников - СХ1/3

(наименование объекта, местоположение границ которого описано
(далее объект))

Раздел 1

Сведения об объекте		
№ п/п	Характеристики объекта	Описание характеристик
1	2	3
1	Местоположение объекта	Воронежская область, Таловский муниципальный район, Нижнекаменское сельское поселение, посёлок Бражников
2	Площадь объекта ± величина погрешности определения площади ($P \pm \text{Дельта } P$)	-
3	Иные характеристики объекта	-

Раздел 2

Сведения о местоположении границ объекта					
1. Система координат: МСК - 36, зона 2					
2. Сведения о характерных точках границ объекта					
Обозначение характерных точек границ	Координаты, м		Метод определения координат характерной точки	Средняя квадратическая погрешность положения характерной точки (Мп), м	Описание обозначения точки на местности (при наличии)
	X	Y			
1	2	3	4	5	6
1	450944.44	2204381.28	Картометрический	1.00	-
2	450818.70	2204546.84	Аналитический	0.10	-
3	450760.87	2204639.79	Аналитический	0.10	-
4	450694.67	2204702.24	Аналитический	0.10	-
5	450648.03	2204735.11	Картометрический	1.00	-
6	450608.10	2204763.31	Картометрический	1.00	-
7	450585.43	2204741.12	Картометрический	1.00	-
8	450530.28	2204650.96	Картометрический	1.00	-
9	450521.36	2204641.36	Аналитический	0.10	-
10	450500.89	2204620.28	Аналитический	0.10	-
11	450288.14	2204466.24	Аналитический	0.10	-
12	450199.10	2204391.86	Аналитический	0.10	-
13	450226.97	2204348.78	Аналитический	0.10	-
14	450232.22	2204351.31	Аналитический	0.10	-
15	450280.54	2204354.93	Аналитический	0.10	-
16	450313.85	2204369.59	Аналитический	0.10	-
17	450340.63	2204402.53	Аналитический	0.10	-
18	450404.71	2204431.13	Аналитический	0.10	-
19	450423.89	2204455.02	Аналитический	0.10	-
20	450428.58	2204465.43	Аналитический	0.10	-
21	450417.85	2204486.95	Аналитический	0.10	-
22	450468.96	2204518.35	Аналитический	0.10	-
23	450477.64	2204505.34	Аналитический	0.10	-
24	450516.20	2204536.11	Аналитический	0.10	-
25	450516.92	2204551.67	Аналитический	0.10	-
26	450507.87	2204572.67	Аналитический	0.10	-
27	450521.63	2204583.89	Аналитический	0.10	-
28	450534.30	2204564.71	Аналитический	0.10	-
29	450563.62	2204557.47	Аналитический	0.10	-
30	450577.74	2204546.24	Аналитический	0.10	-
31	450576.47	2204524.89	Аналитический	0.10	-
32	450535.75	2204486.88	Аналитический	0.10	-
33	450502.22	2204462.90	Аналитический	0.10	-
34	450454.30	2204432.04	Аналитический	0.10	-

1	2	3	4	5	6
35	450419.37	2204400.54	Аналитический	0.10	-
36	450342.62	2204361.99	Аналитический	0.10	-
37	450256.27	2204301.79	Аналитический	0.10	-
38	450088.90	2204059.23	Картометрический	1.00	-
39	450022.00	2204065.51	Картометрический	1.00	-
40	450089.24	2204016.90	Картометрический	1.00	-
41	450120.79	2203986.65	Картометрический	1.00	-
42	450166.37	2203938.65	Картометрический	1.00	-
43	450235.29	2204022.58	Картометрический	1.00	-
44	450272.82	2204006.76	Картометрический	1.00	-
45	450394.86	2203896.37	Картометрический	1.00	-
46	450579.37	2204110.26	Аналитический	0.10	-
47	450754.39	2204219.37	Аналитический	0.10	-
48	450840.93	2204290.71	Аналитический	0.10	-
1	450944.44	2204381.28	Картометрический	1.00	-
49	450857.03	2204414.79	Картометрический	1.00	-
50	450836.74	2204445.07	Аналитический	0.10	-
51	450823.17	2204457.56	Аналитический	0.10	-
52	450808.87	2204478.91	Аналитический	0.10	-
53	450809.06	2204517.65	Аналитический	0.10	-
54	450798.91	2204532.49	Аналитический	0.10	-
55	450766.40	2204519.73	Аналитический	0.10	-
56	450737.41	2204506.90	Аналитический	0.10	-
57	450721.01	2204496.87	Аналитический	0.10	-
58	450725.76	2204489.63	Аналитический	0.10	-
59	450754.75	2204457.19	Аналитический	0.10	-
60	450802.01	2204378.95	Картометрический	1.00	-
49	450857.03	2204414.79	Картометрический	1.00	-
61	450735.38	2204587.51	Аналитический	0.10	-
62	450728.69	2204613.21	Аналитический	0.10	-
63	450698.82	2204630.77	Аналитический	0.10	-
64	450677.83	2204659.37	Аналитический	0.10	-
65	450667.33	2204661.90	Аналитический	0.10	-
66	450648.33	2204657.19	Аналитический	0.10	-
67	450659.73	2204625.34	Аналитический	0.10	-
68	450679.46	2204577.74	Аналитический	0.10	-
69	450713.85	2204573.03	Аналитический	0.10	-
61	450735.38	2204587.51	Аналитический	0.10	-

3. Сведения о характерных точках части (частей) границы объекта					
Обозначение характерных точек части границы	Координаты, м		Метод определения координат характерной точки	Средняя квадратическая погрешность положения характерной точки (М), м	Описание обозначения точки на местности (при наличии)
	X	Y			
1	2	3	4	5	6
Часть №					
-	-	-	-	-	-


Раздел 4


План границ объекта



Масштаб 1:5000

Используемые условные знаки и обозначения:

	границы территориальной зоны
---	------------------------------

	характерная точка границ территориальной зоны
---	---

Руководитель БУ ВО «Нормировано-проектный центр»

Подпись: Ю.В. Шалагина Дата: 28.01.2023 г.

2023 г.

Место для отмены (исполнителя) или составления описания местоположения границ объекта



СВЕДЕНИЯ О ГРАНИЦАХ ТЕРРИТОРИАЛЬНЫХ ЗОН,
СОДЕРЖАЩИЕ ГРАФИЧЕСКОЕ ОПИСАНИЕ МЕСТОПОЛОЖЕНИЯ
ГРАНИЦ ТЕРРИТОРИАЛЬНЫХ ЗОН, ПЕРЕЧЕНЬ КООРДИНАТ
ХАРАКТЕРНЫХ ТОЧЕК ГРАНИЦ ТЕРРИТОРИАЛЬНЫХ ЗОН
ПОСЁЛКА ВЕРЕВКИН 1-Й

ОПИСАНИЕ МЕСТОПОЛОЖЕНИЯ ГРАНИЦ

Зона застройки индивидуальными жилыми домами посёлка Верёвкин 1-й - Ж1/4

(наименование объекта, местоположение границ которого описано
(далее объект))

Раздел 1

Сведения об объекте		
№ п/п	Характеристики объекта	Описание характеристик
1	2	3
1	Местоположение объекта	Воронежская область, Таловский муниципальный район, Нижнекаменское сельское поселение, посёлок Верёвкин 1-й
2	Площадь объекта \pm величина погрешности определения площади ($P \pm \Delta P$)	-
3	Иные характеристики объекта	-

Раздел 2

Сведения о местоположении границ объекта					
1. Система координат: МСК - 36, зона 2					
2. Сведения о характерных точках границ объекта					
Обозначение характерных точек границ	Координаты, м		Метод определения координат характерной точки	Средняя квадратическая погрешность положения характерной точки (М), м	Описание обозначения точки на местности (при наличии)
	X	Y			
1	2	3	4	5	6
1	453026.75	2199080.84	Картометрический	1.00	-
2	453029.04	2199134.21	Картометрический	1.00	-
3	453016.22	2199162.94	Картометрический	1.00	-
4	452967.65	2199237.22	Картометрический	1.00	-
5	452848.59	2199369.58	Картометрический	1.00	-
6	452733.00	2199483.32	Картометрический	1.00	-
7	452670.09	2199549.05	Картометрический	1.00	-
8	452613.20	2199592.80	Картометрический	1.00	-
9	452518.36	2199610.94	Картометрический	1.00	-
10	452362.07	2199743.95	Картометрический	1.00	-
11	452293.44	2199761.43	Картометрический	1.00	-
12	452254.50	2199771.35	Картометрический	1.00	-
13	452127.53	2199898.28	Картометрический	1.00	-
14	451955.30	2200070.46	Картометрический	1.00	-
15	451921.74	2200106.98	Картометрический	1.00	-
16	451729.97	2200314.91	Картометрический	1.00	-
17	451713.86	2200322.45	Картометрический	1.00	-
18	451695.31	2200308.81	Картометрический	1.00	-
19	451636.01	2200243.09	Картометрический	1.00	-
20	451628.46	2200234.72	Аналитический	0.10	-
21	451629.10	2200234.10	Аналитический	0.10	-
22	451632.09	2200230.27	Аналитический	0.10	-
23	451635.27	2200225.37	Аналитический	0.10	-
24	451637.47	2200221.47	Аналитический	0.10	-
25	451661.00	2200192.69	Аналитический	0.10	-
26	451688.03	2200162.33	Аналитический	0.10	-
27	451706.80	2200140.70	Аналитический	0.10	-
28	451722.01	2200124.51	Аналитический	0.10	-
29	451763.77	2200081.17	Аналитический	0.10	-
30	451803.98	2200037.33	Аналитический	0.10	-
31	451829.01	2200011.80	Аналитический	0.10	-
32	451850.15	2199989.50	Аналитический	0.10	-
33	451869.90	2199969.17	Аналитический	0.10	-
34	451897.07	2199942.25	Аналитический	0.10	-



1	2	3	4	5	6
35	451900.64	2199937.99	Аналитический	0.10	-
36	451906.76	2199931.43	Аналитический	0.10	-
37	451942.62	2199894.96	Аналитический	0.10	-
38	451965.38	2199871.12	Аналитический	0.10	-
39	451972.17	2199864.73	Аналитический	0.10	-
40	451973.33	2199863.65	Аналитический	0.10	-
41	451974.31	2199863.17	Аналитический	0.10	-
42	451976.29	2199863.06	Аналитический	0.10	-
43	451982.46	2199856.39	Аналитический	0.10	-
44	451982.60	2199854.80	Аналитический	0.10	-
45	451982.89	2199853.77	Аналитический	0.10	-
46	451983.56	2199852.94	Аналитический	0.10	-
47	452002.74	2199833.47	Аналитический	0.10	-
48	452012.39	2199824.04	Аналитический	0.10	-
49	452016.66	2199820.78	Аналитический	0.10	-
50	452018.44	2199818.88	Аналитический	0.10	-
51	452023.92	2199812.95	Аналитический	0.10	-
52	452025.45	2199812.04	Аналитический	0.10	-
53	452027.80	2199811.41	Аналитический	0.10	-
54	452030.08	2199811.82	Аналитический	0.10	-
55	452032.42	2199813.03	Аналитический	0.10	-
56	452039.56	2199807.08	Аналитический	0.10	-
57	452037.25	2199803.40	Аналитический	0.10	-
58	452037.16	2199801.77	Аналитический	0.10	-
59	452038.04	2199799.98	Аналитический	0.10	-
60	452039.67	2199797.77	Аналитический	0.10	-
61	452062.48	2199775.89	Аналитический	0.10	-
62	452083.58	2199754.48	Аналитический	0.10	-
63	452085.61	2199750.73	Аналитический	0.10	-
64	452091.73	2199744.04	Аналитический	0.10	-
65	452082.51	2199735.79	Аналитический	0.10	-
66	452112.09	2199698.01	Картометрический	1.00	-
67	452219.78	2199612.02	Картометрический	1.00	-
68	452263.78	2199594.38	Картометрический	1.00	-
69	452282.44	2199582.62	Картометрический	1.00	-
70	452293.44	2199578.41	Картометрический	1.00	-
71	452312.96	2199570.92	Картометрический	1.00	-
72	452391.81	2199533.22	Картометрический	1.00	-
73	452509.59	2199494.87	Картометрический	1.00	-
74	452543.52	2199476.41	Картометрический	1.00	-
75	452576.64	2199450.33	Картометрический	1.00	-
76	452613.51	2199392.70	Картометрический	1.00	-
77	452614.99	2199390.39	Картометрический	1.00	-
78	452646.81	2199277.91	Картометрический	1.00	-
79	452819.31	2199116.19	Картометрический	1.00	-
80	452874.50	2199072.43	Картометрический	1.00	-
81	452910.90	2199068.39	Картометрический	1.00	-
82	452942.32	2199043.99	Картометрический	1.00	-

1	2	3	4	5	6
1	453026.75	2199080.84	Картометрический	1.00	-
3. Сведения о характерных точках части (частей) границы объекта					
Обозначение характерных точек части границы	Координаты, м		Метод определения координат характерной точки	Средняя квадратическая погрешность положения характерной точки (M), м	Описание обозначения точки на местности (при наличии)
	X	Y			
1	2	3	4	5	6
Часть №					
-	-	-	-	-	-



Масштаб 1:5000

Используемые условные знаки и обозначения:

- | | |
|---|---|
|  | граница территориальной зоны |
|  | характерная точка границ территориальной зоны |

Руководитель БУ ВО «Нормативно-проектный центр»
 Подпись  Ю.В.Шалыгина Дата « 28 » февраля 2023г.
 Место для отвода печати (при наличии) знака, осуществляющего описание местоположения границ объекта

ОПИСАНИЕ МЕСТОПОЛОЖЕНИЯ ГРАНИЦ
Зона улиц, дорог, инженерной и транспортной инфраструктуры
посёлка Верёвкин 1-й - ИТ1/4

(наименование объекта, местоположение границ которого описано
(далее объект))

Раздел 1

Сведения об объекте		
№ п/п	Характеристики объекта	Описание характеристик
1	2	3
1	Местоположение объекта	Воронежская область, Таловский муниципальный район, Нижнекаменское сельское поселение, посёлок Верёвкин 1-й
2	Площадь объекта ± величина погрешности определения площади ($P \pm \text{Дельта } P$)	-
3	Иные характеристики объекта	-

Раздел 2

Сведения о местоположении границ объекта					
1. Система координат: МСК - 36, зона 2					
2. Сведения о характерных точках границ объекта					
Обозначение характерных точек границ	Координаты, м		Метод определения координат характерной точки	Средняя квадратическая погрешность положения характерной точки (М), м	Описание обозначения точки на местности (при наличии)
	X	Y			
1	2	3	4	5	6
1	452082.51	2199735.79	Аналитический	0.10	-
2	452091.73	2199744.04	Аналитический	0.10	-
3	452085.61	2199750.73	Аналитический	0.10	-
4	452083.58	2199754.48	Аналитический	0.10	-
5	452062.48	2199775.89	Аналитический	0.10	-
6	452039.67	2199797.77	Аналитический	0.10	-
7	452038.04	2199799.98	Аналитический	0.10	-
8	452037.16	2199801.77	Аналитический	0.10	-
9	452037.25	2199803.40	Аналитический	0.10	-
10	452039.56	2199807.08	Аналитический	0.10	-
11	452032.42	2199813.03	Аналитический	0.10	-
12	452030.08	2199811.82	Аналитический	0.10	-
13	452027.80	2199811.41	Аналитический	0.10	-
14	452025.45	2199812.04	Аналитический	0.10	-
15	452023.92	2199812.95	Аналитический	0.10	-
16	452018.44	2199818.88	Аналитический	0.10	-
17	452016.66	2199820.78	Аналитический	0.10	-
18	452012.39	2199824.04	Аналитический	0.10	-
19	452002.74	2199833.47	Аналитический	0.10	-
20	451983.56	2199852.94	Аналитический	0.10	-
21	451982.89	2199853.77	Аналитический	0.10	-
22	451982.60	2199854.80	Аналитический	0.10	-
23	451982.46	2199856.39	Аналитический	0.10	-
24	451976.29	2199863.06	Аналитический	0.10	-
25	451974.31	2199863.17	Аналитический	0.10	-
26	451973.33	2199863.65	Аналитический	0.10	-
27	451972.17	2199864.73	Аналитический	0.10	-
28	451965.38	2199871.12	Аналитический	0.10	-
29	451942.62	2199894.96	Аналитический	0.10	-
30	451906.76	2199931.43	Аналитический	0.10	-
31	451900.64	2199937.99	Аналитический	0.10	-
32	451897.07	2199942.25	Аналитический	0.10	-
33	451869.90	2199969.17	Аналитический	0.10	-
34	451850.15	2199989.50	Аналитический	0.10	-

1	2	3	4	5	6
35	451829.01	2200011.80	Аналитический	0.10	-
36	451803.98	2200037.33	Аналитический	0.10	-
37	451763.77	2200081.17	Аналитический	0.10	-
38	451722.01	2200124.51	Аналитический	0.10	-
39	451706.80	2200140.70	Аналитический	0.10	-
40	451688.03	2200162.33	Аналитический	0.10	-
41	451661.00	2200192.69	Аналитический	0.10	-
42	451637.47	2200221.47	Аналитический	0.10	-
43	451635.27	2200225.37	Аналитический	0.10	-
44	451632.09	2200230.27	Аналитический	0.10	-
45	451629.10	2200234.10	Аналитический	0.10	-
46	451628.46	2200234.72	Аналитический	0.10	-
47	451615.52	2200220.47	Аналитический	0.10	-
48	451619.12	2200215.63	Аналитический	0.10	-
49	451624.07	2200210.48	Аналитический	0.10	-
50	451643.29	2200188.72	Аналитический	0.10	-
51	451665.80	2200164.14	Аналитический	0.10	-
52	451696.97	2200129.81	Аналитический	0.10	-
53	451725.47	2200101.13	Аналитический	0.10	-
54	451756.32	2200068.60	Аналитический	0.10	-
55	451781.77	2200041.10	Аналитический	0.10	-
56	451820.60	2200000.20	Аналитический	0.10	-
57	451848.21	2199971.90	Аналитический	0.10	-
58	451886.65	2199932.38	Аналитический	0.10	-
59	451889.24	2199929.73	Аналитический	0.10	-
60	451894.00	2199927.09	Аналитический	0.10	-
61	451895.38	2199926.48	Аналитический	0.10	-
62	451927.72	2199891.41	Аналитический	0.10	-
63	451949.64	2199869.89	Аналитический	0.10	-
64	451971.41	2199847.72	Аналитический	0.10	-
65	451984.36	2199833.10	Аналитический	0.10	-
66	451987.58	2199829.14	Аналитический	0.10	-
67	452000.32	2199817.61	Аналитический	0.10	-
68	452003.24	2199814.64	Аналитический	0.10	-
69	452010.44	2199808.11	Аналитический	0.10	-
70	452022.62	2199796.58	Аналитический	0.10	-
71	452038.96	2199779.68	Аналитический	0.10	-
72	452058.76	2199760.42	Аналитический	0.10	-
73	452063.37	2199754.94	Аналитический	0.10	-
74	452065.06	2199751.59	Аналитический	0.10	-
75	452064.84	2199748.39	Аналитический	0.10	-
76	452064.03	2199745.56	Аналитический	0.10	-
77	452063.84	2199743.19	Аналитический	0.10	-
78	452064.27	2199741.11	Аналитический	0.10	-
79	452066.01	2199739.00	Аналитический	0.10	-
80	452067.83	2199737.42	Аналитический	0.10	-
81	452069.69	2199736.85	Аналитический	0.10	-
82	452072.50	2199736.72	Аналитический	0.10	-



1	2	3	4	5	6
83	452076.91	2199737.09	Аналитический	0.10	-
84	452080.79	2199737.01	Аналитический	0.10	-
1	452082.51	2199735.79	Аналитический	0.10	-
3. Сведения о характерных точках части (частей) границы объекта					
Обозначение характерных точек части границы	Координаты, м		Метод определения координат характерной точки	Средняя квадратическая погрешность положения характерной точки (М), м	Описание обозначения точки на местности (при наличии)
	X	Y			
1	2	3	4	5	6
Часть №					
-	-	-	-	-	-

План границ объекта



Масштаб 1:2000

Используемые условные знаки и обозначения:

	границы территориальной зоны
	характерная точка границ территориальной зоны

Руководитель БУВО «Нормативно-проектный центр»
 Подпись *Ю.В.Шалыгина* Ю.В.Шалыгина Дата « 28 » февраля 2023 г.
 Место для отвода (подписи) лица, составившего описание местоположения границ объекта



СВЕДЕНИЯ О ГРАНИЦАХ ТЕРРИТОРИАЛЬНЫХ ЗОН,
СОДЕРЖАЩИЕ ГРАФИЧЕСКОЕ ОПИСАНИЕ МЕСТОПОЛОЖЕНИЯ
ГРАНИЦ ТЕРРИТОРИАЛЬНЫХ ЗОН, ПЕРЕЧЕНЬ КООРДИНАТ
ХАРАКТЕРНЫХ ТОЧЕК ГРАНИЦ ТЕРРИТОРИАЛЬНЫХ ЗОН
ПОСЁЛКА ВЕРЕВКИН 2-Й

ОПИСАНИЕ МЕСТОПОЛОЖЕНИЯ ГРАНИЦ

Зона застройки индивидуальными жилыми домами посёлка Верёвкин 2-й - Ж1/5

(наименование объекта, местоположение границ которого описано
(далее объект))

Раздел 1

Сведения об объекте		
№ п/п	Характеристики объекта	Описание характеристик
1	2	3
1	Местоположение объекта	Воронежская область, Таловский муниципальный район, Нижнекаменское сельское поселение, посёлок Верёвкин 2-й
2	Площадь объекта \pm величина погрешности определения площади ($P \pm \Delta P$)	-
3	Иные характеристики объекта	-

Раздел 2

Сведения о местоположении границ объекта					
1. Система координат: МСК - 36, зона 2					
2. Сведения о характерных точках границ объекта					
Обозначение характерных точек границ	Координаты, м		Метод определения координат характерной точки	Средняя квадратическая погрешность положения характерной точки (М), м	Описание обозначения точки на местности (при наличии)
	X	Y			
1	2	3	4	5	6
1	453794.60	2200081.32	Картометрический	1.00	-
2	453686.42	2200203.05	Картометрический	1.00	-
3	453655.00	2200227.11	Картометрический	1.00	-
4	453564.52	2200368.93	Картометрический	1.00	-
5	453501.18	2200440.18	Картометрический	1.00	-
6	453469.19	2200467.79	Картометрический	1.00	-
7	453454.27	2200515.41	Картометрический	1.00	-
8	453481.98	2200542.64	Картометрический	1.00	-
9	453487.90	2200649.39	Картометрический	1.00	-
10	453423.96	2200828.71	Картометрический	1.00	-
11	453410.95	2200885.98	Картометрический	1.00	-
12	453417.57	2200907.20	Картометрический	1.00	-
13	453414.48	2200934.74	Картометрический	1.00	-
14	453411.45	2200961.36	Картометрический	1.00	-
15	453452.84	2200975.12	Картометрический	1.00	-
16	453467.09	2201004.84	Картометрический	1.00	-
17	453433.69	2201091.06	Картометрический	1.00	-
18	453404.19	2201153.46	Картометрический	1.00	-
19	453397.32	2201272.11	Картометрический	1.00	-
20	453376.27	2201433.77	Картометрический	1.00	-
21	453361.64	2201487.05	Картометрический	1.00	-
22	453338.57	2201535.21	Картометрический	1.00	-
23	453325.60	2201594.43	Картометрический	1.00	-
24	453320.33	2201648.72	Картометрический	1.00	-
25	453316.72	2201685.85	Картометрический	1.00	-
26	453287.54	2201775.48	Картометрический	1.00	-
27	453284.81	2201817.81	Картометрический	1.00	-
28	453284.53	2201877.10	Картометрический	1.00	-
29	453272.53	2201948.32	Аналитический	0.10	-
30	453267.60	2201973.41	Картометрический	1.00	-
31	453163.01	2201974.96	Картометрический	1.00	-
32	453117.63	2201969.54	Аналитический	0.10	-
33	453116.79	2201945.93	Аналитический	0.10	-
34	453116.57	2201915.21	Аналитический	0.10	-

1	2	3	4	5	6
35	453116.44	2201882.49	Аналитический	0.10	-
36	453116.15	2201850.99	Аналитический	0.10	-
37	453116.44	2201824.78	Аналитический	0.10	-
38	453117.33	2201789.74	Аналитический	0.10	-
39	453117.92	2201770.79	Аналитический	0.10	-
40	453119.51	2201750.20	Аналитический	0.10	-
41	453120.77	2201733.88	Аналитический	0.10	-
42	453124.73	2201685.28	Аналитический	0.10	-
43	453132.05	2201630.39	Аналитический	0.10	-
44	453133.65	2201615.18	Аналитический	0.10	-
45	453135.69	2201599.20	Аналитический	0.10	-
46	453136.90	2201592.04	Аналитический	0.10	-
47	453139.09	2201578.60	Аналитический	0.10	-
48	453147.87	2201529.48	Аналитический	0.10	-
49	453156.52	2201483.39	Аналитический	0.10	-
50	453165.36	2201434.16	Аналитический	0.10	-
51	453173.42	2201390.62	Аналитический	0.10	-
52	453184.53	2201331.95	Аналитический	0.10	-
53	453190.50	2201296.67	Аналитический	0.10	-
54	453201.43	2201239.29	Аналитический	0.10	-
55	453207.91	2201205.69	Аналитический	0.10	-
56	453216.28	2201162.82	Аналитический	0.10	-
57	453223.94	2201117.32	Аналитический	0.10	-
58	453231.40	2201080.20	Аналитический	0.10	-
59	453240.24	2201037.36	Аналитический	0.10	-
60	453247.49	2201002.92	Аналитический	0.10	-
61	453248.46	2201001.06	Аналитический	0.10	-
62	453249.04	2201000.34	Аналитический	0.10	-
63	453250.66	2200999.67	Аналитический	0.10	-
64	453255.61	2200983.69	Аналитический	0.10	-
65	453254.30	2200981.23	Аналитический	0.10	-
66	453254.03	2200978.52	Аналитический	0.10	-
67	453255.48	2200971.21	Аналитический	0.10	-
68	453270.27	2200909.99	Аналитический	0.10	-
69	453271.40	2200908.15	Аналитический	0.10	-
70	453273.67	2200905.41	Аналитический	0.10	-
71	453279.77	2200900.19	Аналитический	0.10	-
72	453284.11	2200882.09	Аналитический	0.10	-
73	453282.09	2200878.49	Аналитический	0.10	-
74	453281.45	2200873.94	Аналитический	0.10	-
75	453287.47	2200834.14	Аналитический	0.10	-
76	453287.93	2200829.10	Аналитический	0.10	-
77	453288.22	2200824.85	Аналитический	0.10	-
78	453288.02	2200821.47	Аналитический	0.10	-
79	453287.73	2200819.15	Аналитический	0.10	-
80	453287.63	2200814.93	Аналитический	0.10	-
81	453291.36	2200794.48	Аналитический	0.10	-
82	453298.73	2200740.62	Аналитический	0.10	-

1	2	3	4	5	6
83	453305.01	2200693.84	Аналитический	0.10	-
84	453311.80	2200643.15	Аналитический	0.10	-
85	453314.83	2200617.78	Аналитический	0.10	-
86	453315.34	2200616.23	Аналитический	0.10	-
87	453315.95	2200614.98	Аналитический	0.10	-
88	453315.21	2200613.71	Аналитический	0.10	-
89	453314.30	2200613.34	Аналитический	0.10	-
90	453313.87	2200612.66	Аналитический	0.10	-
91	453314.07	2200610.33	Аналитический	0.10	-
92	453315.54	2200601.15	Аналитический	0.10	-
93	453363.29	2200362.02	Картометрический	1.00	-
94	453383.06	2200308.98	Картометрический	1.00	-
95	453428.24	2200222.25	Картометрический	1.00	-
96	453479.55	2200141.87	Картометрический	1.00	-
97	453555.16	2200073.66	Картометрический	1.00	-
98	453568.56	2200058.84	Картометрический	1.00	-
99	453629.15	2199991.88	Картометрический	1.00	-
100	453672.18	2199969.26	Картометрический	1.00	-
101	453715.80	2199996.15	Картометрический	1.00	-
102	453778.19	2200065.60	Картометрический	1.00	-
1	453794.60	2200081.32	Картометрический	1.00	-
103	453385.79	2200202.72	Картометрический	1.00	-
104	453203.49	2200565.91	Картометрический	1.00	-
105	453256.54	2200599.29	Аналитический	0.10	-
106	453252.94	2200601.69	Аналитический	0.10	-
107	453251.76	2200604.06	Аналитический	0.10	-
108	453250.85	2200607.26	Аналитический	0.10	-
109	453268.94	2200614.78	Аналитический	0.10	-
110	453270.13	2200612.60	Аналитический	0.10	-
111	453274.15	2200611.90	Аналитический	0.10	-
112	453278.80	2200612.29	Аналитический	0.10	-
113	453286.11	2200614.64	Аналитический	0.10	-
114	453285.90	2200616.28	Аналитический	0.10	-
115	453291.96	2200619.36	Аналитический	0.10	-
116	453296.47	2200622.90	Аналитический	0.10	-
117	453298.65	2200625.45	Аналитический	0.10	-
118	453301.07	2200631.30	Аналитический	0.10	-
119	453301.26	2200636.11	Аналитический	0.10	-
120	453300.72	2200640.79	Аналитический	0.10	-
121	453296.16	2200674.00	Аналитический	0.10	-
122	453283.68	2200756.17	Аналитический	0.10	-
123	453277.69	2200801.87	Аналитический	0.10	-
124	453276.73	2200803.09	Аналитический	0.10	-
125	453243.50	2200769.94	Картометрический	1.00	-
126	453247.92	2200753.28	Картометрический	1.00	-
127	453254.17	2200729.13	Картометрический	1.00	-
128	453217.57	2200713.13	Картометрический	1.00	-

1	2	3	4	5	6
129	453211.10	2200737.68	Картометрический	1.00	-
130	453178.64	2200731.82	Картометрический	1.00	-
131	453134.25	2200692.53	Картометрический	1.00	-
132	453113.17	2200697.26	Картометрический	1.00	-
133	453060.74	2200693.60	Картометрический	1.00	-
134	453012.63	2200667.10	Картометрический	1.00	-
135	452986.51	2200644.94	Картометрический	1.00	-
136	453046.23	2200536.84	Картометрический	1.00	-
137	453167.49	2200295.24	Картометрический	1.00	-
138	453206.78	2200214.99	Картометрический	1.00	-
139	453257.10	2200128.01	Картометрический	1.00	-
103	453385.79	2200202.72	Картометрический	1.00	-

3. Сведения о характерных точках части (частей) границы объекта

Обозначение характерных точек части границы	Координаты, м		Метод определения координат характерной точки	Средняя квадратическая погрешность положения характерной точки (М), м	Описание обозначения точки на местности (при наличии)
	X	Y			
1	2	3	4	5	6
Часть №					
-	-	-	-	-	-

ОПИСАНИЕ МЕСТОПОЛОЖЕНИЯ ГРАНИЦ
 Зона улиц, дорог, инженерной и транспортной инфраструктуры
 посёлка Верёвкин 2-й - ИТ1/5

(наименование объекта, местоположение границ которого описано
 (далее объект))

Раздел 1

Сведения об объекте		
№ п/п	Характеристики объекта	Описание характеристик
1	2	3
1	Местоположение объекта	Воронежская область, Таловский муниципальный район, Нижнекаменское сельское поселение, посёлок Верёвкин 2-й
2	Площадь объекта \pm величина погрешности определения площади ($P \pm \text{Дельта } P$)	-
3	Иные характеристики объекта	-

Раздел 2

Сведения о местоположении границ объекта					
1. Система координат: МСК - 36, зона 2					
2. Сведения о характерных точках границ объекта					
Обозначение характерных точек границ	Координаты, м		Метод определения координат характерной точки	Средняя квадратическая погрешность положения характерной точки (М), м	Описание обозначения точки на местности (при наличии)
	X	Y			
1	2	3	4	5	6
1	453315.54	2200601.15	Аналитический	0.10	-
2	453314.07	2200610.33	Аналитический	0.10	-
3	453313.87	2200612.66	Аналитический	0.10	-
4	453314.30	2200613.34	Аналитический	0.10	-
5	453315.21	2200613.71	Аналитический	0.10	-
6	453315.95	2200614.98	Аналитический	0.10	-
7	453315.34	2200616.23	Аналитический	0.10	-
8	453314.83	2200617.78	Аналитический	0.10	-
9	453311.80	2200643.15	Аналитический	0.10	-
10	453305.01	2200693.84	Аналитический	0.10	-
11	453298.73	2200740.62	Аналитический	0.10	-
12	453291.36	2200794.48	Аналитический	0.10	-
13	453287.63	2200814.93	Аналитический	0.10	-
14	453287.73	2200819.15	Аналитический	0.10	-
15	453288.02	2200821.47	Аналитический	0.10	-
16	453288.22	2200824.85	Аналитический	0.10	-
17	453287.93	2200829.10	Аналитический	0.10	-
18	453287.47	2200834.14	Аналитический	0.10	-
19	453281.45	2200873.94	Аналитический	0.10	-
20	453282.09	2200878.49	Аналитический	0.10	-
21	453284.11	2200882.09	Аналитический	0.10	-
22	453279.77	2200900.19	Аналитический	0.10	-
23	453273.67	2200905.41	Аналитический	0.10	-
24	453271.40	2200908.15	Аналитический	0.10	-
25	453270.27	2200909.99	Аналитический	0.10	-
26	453255.48	2200971.21	Аналитический	0.10	-
27	453254.03	2200978.52	Аналитический	0.10	-
28	453254.30	2200981.23	Аналитический	0.10	-
29	453255.61	2200983.69	Аналитический	0.10	-
30	453250.66	2200999.67	Аналитический	0.10	-
31	453249.04	2201000.34	Аналитический	0.10	-
32	453248.46	2201001.06	Аналитический	0.10	-
33	453247.49	2201002.92	Аналитический	0.10	-
34	453240.24	2201037.36	Аналитический	0.10	-

1	2	3	4	5	6
35	453231.40	2201080.20	Аналитический	0.10	-
36	453223.94	2201117.32	Аналитический	0.10	-
37	453216.28	2201162.82	Аналитический	0.10	-
38	453207.91	2201205.69	Аналитический	0.10	-
39	453201.43	2201239.29	Аналитический	0.10	-
40	453190.50	2201296.67	Аналитический	0.10	-
41	453184.53	2201331.95	Аналитический	0.10	-
42	453173.42	2201390.62	Аналитический	0.10	-
43	453165.36	2201434.16	Аналитический	0.10	-
44	453156.52	2201483.39	Аналитический	0.10	-
45	453147.87	2201529.48	Аналитический	0.10	-
46	453139.09	2201578.60	Аналитический	0.10	-
47	453136.90	2201592.04	Аналитический	0.10	-
48	453135.69	2201599.20	Аналитический	0.10	-
49	453133.65	2201615.18	Аналитический	0.10	-
50	453132.05	2201630.39	Аналитический	0.10	-
51	453124.73	2201685.28	Аналитический	0.10	-
52	453120.77	2201733.88	Аналитический	0.10	-
53	453119.51	2201750.20	Аналитический	0.10	-
54	453117.92	2201770.79	Аналитический	0.10	-
55	453117.33	2201789.74	Аналитический	0.10	-
56	453116.44	2201824.78	Аналитический	0.10	-
57	453116.15	2201850.99	Аналитический	0.10	-
58	453116.44	2201882.49	Аналитический	0.10	-
59	453116.57	2201915.21	Аналитический	0.10	-
60	453116.79	2201945.93	Аналитический	0.10	-
61	453117.63	2201969.54	Аналитический	0.10	-
62	453105.15	2201969.51	Аналитический	0.10	-
63	453104.91	2201941.16	Аналитический	0.10	-
64	453103.93	2201862.73	Аналитический	0.10	-
65	453105.01	2201806.78	Аналитический	0.10	-
66	453106.68	2201767.85	Аналитический	0.10	-
67	453109.04	2201727.55	Аналитический	0.10	-
68	453109.82	2201711.34	Аналитический	0.10	-
69	453111.00	2201693.82	Аналитический	0.10	-
70	453112.98	2201674.33	Аналитический	0.10	-
71	453128.70	2201561.68	Аналитический	0.10	-
72	453153.97	2201424.35	Аналитический	0.10	-
73	453164.68	2201368.63	Аналитический	0.10	-
74	453169.13	2201343.42	Аналитический	0.10	-
75	453169.87	2201338.68	Аналитический	0.10	-
76	453170.23	2201335.02	Аналитический	0.10	-
77	453168.74	2201331.74	Аналитический	0.10	-
78	453171.94	2201311.37	Аналитический	0.10	-
79	453174.66	2201306.44	Аналитический	0.10	-
80	453176.21	2201302.30	Аналитический	0.10	-
81	453177.56	2201297.10	Аналитический	0.10	-
82	453188.36	2201237.93	Аналитический	0.10	-

1	2	3	4	5	6
83	453196.91	2201193.02	Аналитический	0.10	-
84	453212.64	2201111.15	Аналитический	0.10	-
85	453225.31	2201048.06	Аналитический	0.10	-
86	453234.93	2201004.67	Аналитический	0.10	-
87	453235.53	2201001.26	Аналитический	0.10	-
88	453235.79	2200996.22	Аналитический	0.10	-
89	453234.69	2200993.98	Аналитический	0.10	-
90	453233.30	2200990.84	Аналитический	0.10	-
91	453237.83	2200979.23	Аналитический	0.10	-
92	453237.67	2200977.50	Аналитический	0.10	-
93	453237.24	2200976.17	Аналитический	0.10	-
94	453237.48	2200975.19	Аналитический	0.10	-
95	453238.89	2200973.72	Аналитический	0.10	-
96	453240.48	2200972.37	Аналитический	0.10	-
97	453241.36	2200971.35	Аналитический	0.10	-
98	453241.87	2200969.49	Аналитический	0.10	-
99	453252.74	2200926.16	Аналитический	0.10	-
100	453256.66	2200909.43	Аналитический	0.10	-
101	453257.13	2200905.63	Аналитический	0.10	-
102	453257.03	2200899.72	Аналитический	0.10	-
103	453256.84	2200895.19	Аналитический	0.10	-
104	453258.24	2200886.96	Аналитический	0.10	-
105	453261.31	2200876.18	Аналитический	0.10	-
106	453264.72	2200864.14	Аналитический	0.10	-
107	453267.46	2200857.55	Аналитический	0.10	-
108	453272.09	2200830.10	Аналитический	0.10	-
109	453274.43	2200818.99	Аналитический	0.10	-
110	453274.43	2200816.20	Аналитический	0.10	-
111	453274.07	2200814.84	Аналитический	0.10	-
112	453276.73	2200803.09	Аналитический	0.10	-
113	453277.69	2200801.87	Аналитический	0.10	-
114	453283.68	2200756.17	Аналитический	0.10	-
115	453296.16	2200674.00	Аналитический	0.10	-
116	453300.72	2200640.79	Аналитический	0.10	-
117	453301.26	2200636.11	Аналитический	0.10	-
118	453301.07	2200631.30	Аналитический	0.10	-
119	453298.65	2200625.45	Аналитический	0.10	-
120	453296.47	2200622.90	Аналитический	0.10	-
121	453291.96	2200619.36	Аналитический	0.10	-
122	453285.90	2200616.28	Аналитический	0.10	-
123	453286.11	2200614.64	Аналитический	0.10	-
124	453278.80	2200612.29	Аналитический	0.10	-
125	453274.15	2200611.90	Аналитический	0.10	-
126	453270.13	2200612.60	Аналитический	0.10	-
127	453268.94	2200614.78	Аналитический	0.10	-
128	453250.85	2200607.26	Аналитический	0.10	-
129	453251.76	2200604.06	Аналитический	0.10	-
130	453252.94	2200601.69	Аналитический	0.10	-


1	2	3	4	5	6
131	453256.54	2200599.29	Аналитический	0.10	-
132	453280.98	2200606.42	Аналитический	0.10	-
133	453298.71	2200610.95	Аналитический	0.10	-
134	453302.79	2200610.17	Аналитический	0.10	-
135	453306.25	2200607.85	Аналитический	0.10	-
136	453307.57	2200603.85	Аналитический	0.10	-
137	453308.68	2200599.88	Аналитический	0.10	-
138	453308.79	2200599.78	Аналитический	0.10	-
139	453312.20	2200599.15	Аналитический	0.10	-
140	453312.66	2200599.21	Аналитический	0.10	-
1	453315.54	2200601.15	Аналитический	0.10	-

3. Сведения о характерных точках части (частей) границы объекта

Обозначение характерных точек части границы	Координаты, м		Метод определения координат характерной точки	Средняя квадратическая погрешность положения характерной точки (M), м	Описание обозначения точки на местности (при наличии)
	X	Y			
1	2	3	4	5	6
Часть №					
-	-	-	-	-	-

Раздел 4

План границ объекта




Масштаб 1:5000

Используемые условные знаки и обозначения:



Руководитель БУ ВО «Нормативно-проектный центр»

Подпись  Ю.В.Шальгина Дата « 28 » февраля 2023 г.

Место для отбора проб (при наличии) линия, составившего описание местоположения границ объекта

ОПИСАНИЕ МЕСТОПОЛОЖЕНИЯ ГРАНИЦ

Зона сельскохозяйственного использования в границах населенного пункта
посёлка Верёвкин 2-й - СХ1/5

(наименование объекта, местоположение границ которого описано
(далее объект))

Раздел 1

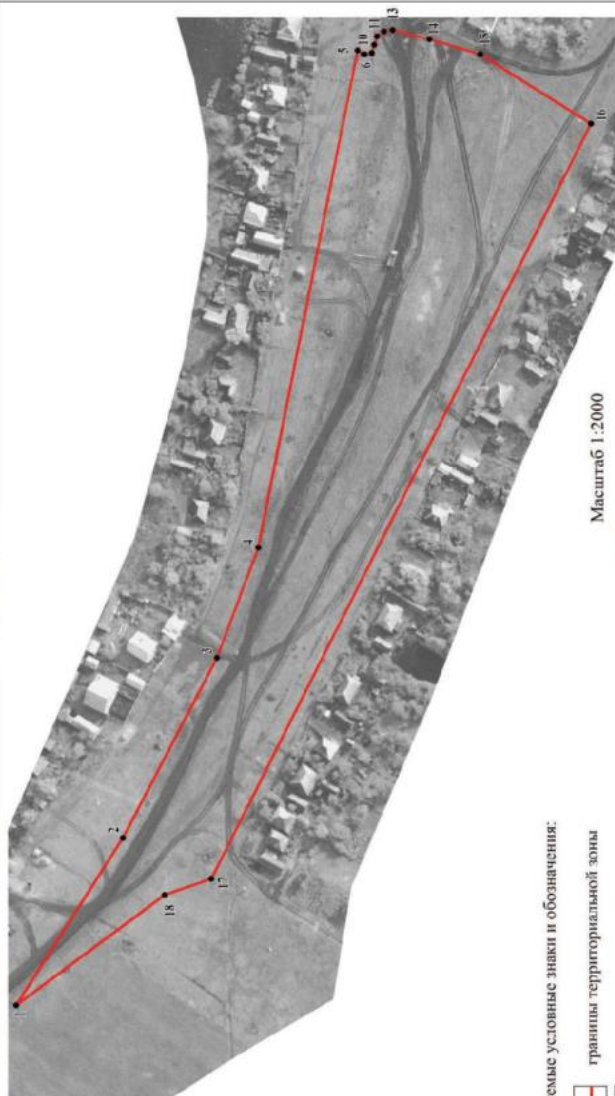
Сведения об объекте		
№ п/п	Характеристики объекта	Описание характеристик
1	2	3
1	Местоположение объекта	Воронежская область, Таловский муниципальный район, Нижнекаменское сельское поселение, посёлок Верёвкин 2-й
2	Площадь объекта \pm величина погрешности определения площади ($P \pm \Delta P$)	-
3	Иные характеристики объекта	-

Раздел 2

Сведения о местоположении границ объекта					
1. Система координат: МСК - 36, зона 2					
2. Сведения о характерных точках границ объекта					
Обозначение характерных точек границ	Координаты, м		Метод определения координат характерной точки	Средняя квадратическая погрешность положения характерной точки (Мп), м	Описание обозначения точки на местности (при наличии)
	X	Y			
1	2	3	4	5	6
1	453479.55	2200141.87	Картометрический	1.00	-
2	453428.24	2200222.25	Картометрический	1.00	-
3	453383.06	2200308.98	Картометрический	1.00	-
4	453363.29	2200362.02	Картометрический	1.00	-
5	453315.54	2200601.15	Аналитический	0.10	-
6	453312.66	2200599.21	Аналитический	0.10	-
7	453312.20	2200599.15	Аналитический	0.10	-
8	453308.79	2200599.78	Аналитический	0.10	-
9	453308.68	2200599.88	Аналитический	0.10	-
10	453307.57	2200603.85	Аналитический	0.10	-
11	453306.25	2200607.85	Аналитический	0.10	-
12	453302.79	2200610.17	Аналитический	0.10	-
13	453298.71	2200610.95	Аналитический	0.10	-
14	453280.98	2200606.42	Аналитический	0.10	-
15	453256.54	2200599.29	Аналитический	0.10	-
16	453203.49	2200565.91	Картометрический	1.00	-
17	453385.79	2200202.72	Картометрический	1.00	-
18	453408.24	2200194.86	Картометрический	1.00	-
1	453479.55	2200141.87	Картометрический	1.00	-
3. Сведения о характерных точках части (частей) границы объекта					
Обозначение характерных точек части границы	Координаты, м		Метод определения координат характерной точки	Средняя квадратическая погрешность положения характерной точки (Мп), м	Описание обозначения точки на местности (при наличии)
	X	Y			
1	2	3	4	5	6
Часть №					
-	-	-	-	-	-

Раздел 4

План границ объекта



Масштаб 1:2000

Используемые условные знаки и обозначения:



характерная точка границы территориальной зоны

Руководитель БУ ВО «Нормативно-проектный центр»
 Подпись *Ю. В. Шалыгина* Ю. В. Шалыгина Дата « 28 » февраля 2023 г.
 Место для отхода печати (при наличии) линия, составившего описание местоположения границы объекта

ОПИСАНИЕ МЕСТОПОЛОЖЕНИЯ ГРАНИЦ

Зона рекреационного назначения - объектов отдыха посёлка Верёвкин 2-й - Р1/5

(наименование объекта, местоположение границ которого описано
(далее объект))

Раздел 1

Сведения об объекте		
№ п/п	Характеристики объекта	Описание характеристик
1	2	3
1	Местоположение объекта	Воронежская область, Таловский муниципальный район, Нижнекаменское сельское поселение, посёлок Верёвкин 2-й
2	Площадь объекта \pm величина погрешности определения площади ($P \pm \Delta P$)	-
3	Иные характеристики объекта	-

Раздел 2

Сведения о местоположении границ объекта					
1. Система координат: МСК - 36, зона 2					
2. Сведения о характерных точках границ объекта					
Обозначение характерных точек границ	Координаты, м		Метод определения координат характерной точки	Средняя квадратическая погрешность положения характерной точки (М), м	Описание обозначения точки на местности (при наличии)
	X	Y			
1	2	3	4	5	6
1	453254.17	2200729.13	Картометрический	1.00	-
2	453247.92	2200753.28	Картометрический	1.00	-
3	453243.50	2200769.94	Картометрический	1.00	-
4	453211.10	2200737.68	Картометрический	1.00	-
5	453217.57	2200713.13	Картометрический	1.00	-
1	453254.17	2200729.13	Картометрический	1.00	-
3. Сведения о характерных точках части (частей) границы объекта					
Обозначение характерных точек части границы	Координаты, м		Метод определения координат характерной точки	Средняя квадратическая погрешность положения характерной точки (М), м	Описание обозначения точки на местности (при наличии)
	X	Y			
1	2	3	4	5	6
Часть №					
-	-	-	-	-	-

Раздел 4

План границ объекта



Масштаб 1:1000

Используемые условные знаки и обозначения:




границы территориальной зоны



• 1 характерная точка границ территориальной зоны

Руководитель БУВО «Нормативно-проектный центр»

Подпись  Ю.В.Шалыгина Дата « 28 » февраля 2023 г.

Место для оттиска печати (при наличии) лица, составившего описание местоположения границ объекта

СВЕДЕНИЯ О ГРАНИЦАХ ТЕРРИТОРИАЛЬНЫХ ЗОН,
СОДЕРЖАЩИЕ ГРАФИЧЕСКОЕ ОПИСАНИЕ МЕСТОПОЛОЖЕНИЯ
ГРАНИЦ ТЕРРИТОРИАЛЬНЫХ ЗОН, ПЕРЕЧЕНЬ КООРДИНАТ
ХАРАКТЕРНЫХ ТОЧЕК ГРАНИЦ ТЕРРИТОРИАЛЬНЫХ ЗОН
ПОСЁЛКА КУПАЛЬНЫЙ

ОПИСАНИЕ МЕСТОПОЛОЖЕНИЯ ГРАНИЦ

Зона застройки индивидуальными жилыми домами посёлка Купальный - Ж1/6

(наименование объекта, местоположение границ которого описано
(далее объект))

Раздел 1

Сведения об объекте		
№ п/п	Характеристики объекта	Описание характеристик
1	2	3
1	Местоположение объекта	Воронежская область, Таловский муниципальный район, Нижнекаменское сельское поселение, посёлок Купальный
2	Площадь объекта \pm величина погрешности определения площади ($P \pm \text{Дельта } P$)	-
3	Иные характеристики объекта	-

Раздел 2



Сведения о местоположении границ объекта					
1. Система координат: МСК - 36, зона 2					
2. Сведения о характерных точках границ объекта					
Обозначение характерных точек границ	Координаты, м		Метод определения координат характерной точки	Средняя квадратическая погрешность положения характерной точки (М), м	Описание обозначения точки на местности (при наличии)
	X	Y			
1	2	3	4	5	6
1	445419.96	2207606.64	Картометрический	1.00	-
2	445421.39	2207749.04	Картометрический	1.00	-
3	445279.52	2207796.69	Картометрический	1.00	-
4	445165.04	2207854.26	Картометрический	1.00	-
5	445008.52	2207872.25	Аналитический	0.10	-
6	444839.48	2207892.00	Аналитический	0.10	-
7	444647.06	2207906.79	Картометрический	1.00	-
8	444632.61	2207824.51	Картометрический	1.00	-
9	444633.42	2207784.71	Картометрический	1.00	-
10	444712.00	2207773.68	Картометрический	1.00	-
11	445095.62	2207724.45	Картометрический	1.00	-
12	445193.62	2207703.25	Картометрический	1.00	-
13	445344.83	2207641.39	Картометрический	1.00	-
1	445419.96	2207606.64	Картометрический	1.00	-
14	445976.52	2207953.93	Картометрический	1.00	-
15	445960.75	2208007.23	Картометрический	1.00	-
16	445940.78	2208078.21	Картометрический	1.00	-
17	445782.19	2208094.23	Картометрический	1.00	-
18	445528.69	2208108.71	Картометрический	1.00	-
19	445329.26	2208124.02	Картометрический	1.00	-
20	445097.73	2208139.33	Картометрический	1.00	-
21	444914.36	2208155.48	Картометрический	1.00	-
22	444860.24	2208124.17	Картометрический	1.00	-
23	444835.72	2208105.55	Картометрический	1.00	-
24	444840.70	2208018.34	Картометрический	1.00	-
25	444906.01	2207995.96	Аналитический	0.10	-
26	445016.80	2208004.54	Аналитический	0.10	-
27	445348.38	2207988.69	Картометрический	1.00	-
28	445451.50	2207968.48	Аналитический	0.10	-
29	445662.61	2207952.54	Аналитический	0.10	-
30	445885.62	2207947.20	Аналитический	0.10	-
31	445889.19	2207946.32	Картометрический	1.00	-
14	445976.52	2207953.93	Картометрический	1.00	-


3. Сведения о характерных точках части (частей) границы объекта					
Обозначение характерных точек части границы	Координаты, м		Метод определения координат характерной точки	Средняя квадратическая погрешность положения характерной точки (М), м	Описание обозначения точки на местности (при наличии)
	X	Y			
1	2	3	4	5	6
Часть №					
-	-	-	-	-	-



Масштаб 1:5000

Используемые условные знаки и обозначения:

- | | |
|---|---|
|  | границы территориальной зоны |
|  | характерная точка границ территориальной зоны |

Руководитель БУВО «Нормативно-проектный центр»
 Подпись  Ю.В. Шалыгина Дата « 28 » февраля 2023 г.
 Место для отвода печати (при наличии) и/или составления описания местонахождения границ объекта

ОПИСАНИЕ МЕСТОПОЛОЖЕНИЯ ГРАНИЦ

Зона улиц, дорог, инженерной и транспортной инфраструктуры
посёлка Купальный - ИТ1/6

(наименование объекта, местоположение границ которого описано
(далее объект))

Раздел 1


Сведения об объекте		
№ п/п	Характеристики объекта	Описание характеристик
1	2	3
1	Местоположение объекта	Воронежская область, Таловский муниципальный район, Нижнекаменское сельское поселение, посёлок Купальный
2	Площадь объекта \pm величина погрешности определения площади ($P \pm \text{Дельта } P$)	-
3	Иные характеристики объекта	-

Раздел 2

Сведения о местоположении границ объекта					
1. Система координат: МСК - 36, зона 2					
2. Сведения о характерных точках границ объекта					
Обозначение характерных точек границ	Координаты, м		Метод определения координат характерной точки	Средняя квадратическая погрешность положения характерной точки (Мт), м	Описание обозначения точки на местности (при наличии)
	X	Y			
1	2	3	4	5	6
1	445740.62	2207424.07	Аналитический	0.10	-
2	445650.28	2207429.82	Аналитический	0.10	-
3	445584.40	2207418.54	Аналитический	0.10	-
4	445583.63	2207405.88	Картометрический	1.00	-
5	445583.32	2207400.84	Картометрический	1.00	-
6	445725.73	2207416.89	Картометрический	1.00	-
1	445740.62	2207424.07	Аналитический	0.10	-
3. Сведения о характерных точках части (частей) границы объекта					
Обозначение характерных точек части границы	Координаты, м		Метод определения координат характерной точки	Средняя квадратическая погрешность положения характерной точки (Мт), м	Описание обозначения точки на местности (при наличии)
	X	Y			
1	2	3	4	5	6
Часть №					
-	-	-	-	-	-

Раздел 4

План границ объекта



Масштаб 1:1000

Используемые условные знаки и обозначения:



границы территориальной зоны



характерная точка границ территориальной зоны

Руководитель ЕУВО «Нормативно-проектный центр»

Подпись Ю.В. Шалыгина Ю.В. Шалыгина Дата « 28 » февраля 2023 г.

Место для оттиска печати (при наличии) лица, составившего описание местоположения границ объекта

ОПИСАНИЕ МЕСТОПОЛОЖЕНИЯ ГРАНИЦ

Зона сельскохозяйственного использования в границах населенного пункта
посёлка Купальный - СХ1/6

(наименование объекта, местоположение границ которого описано
далее объект)

Раздел 1

Сведения об объекте		
№ п/п	Характеристики объекта	Описание характеристик
1	2	3
1	Местоположение объекта	Воронежская область, Таловский муниципальный район, Нижнекаменское сельское поселение, посёлок Купальный
2	Площадь объекта \pm величина погрешности определения площади ($P \pm \Delta P$)	-
3	Иные характеристики объекта	-

Раздел 2

Сведения о местоположении границ объекта					
1. Система координат: МСК - 36, зона 2					
2. Сведения о характерных точках границ объекта					
Обозначение характерных точек границ	Координаты, м		Метод определения координат характерной точки	Средняя квадратическая погрешность положения характерной точки (Мп), м	Описание обозначения точки на местности (при наличии)
	X	Y			
1	2	3	4	5	6
1	445802.01	2207453.67	Картометрический	1.00	-
2	445770.69	2207582.84	Картометрический	1.00	-
3	445759.64	2207620.95	Картометрический	1.00	-
4	445744.58	2207711.33	Картометрический	1.00	-
5	445800.45	2207762.33	Картометрический	1.00	-
6	445792.78	2207795.69	Картометрический	1.00	-
7	445786.43	2207861.36	Картометрический	1.00	-
8	445810.68	2207881.29	Картометрический	1.00	-
9	445889.19	2207946.32	Картометрический	1.00	-
10	445885.62	2207947.20	Аналитический	0.10	-
11	445662.61	2207952.54	Аналитический	0.10	-
12	445451.50	2207968.48	Аналитический	0.10	-
13	445348.38	2207988.69	Картометрический	1.00	-
14	445016.80	2208004.54	Аналитический	0.10	-
15	444906.01	2207995.96	Аналитический	0.10	-
16	444840.70	2208018.34	Картометрический	1.00	-
17	444738.45	2208021.76	Картометрический	1.00	-
18	444680.15	2208019.17	Картометрический	1.00	-
19	444637.81	2207975.55	Картометрический	1.00	-
20	444571.16	2207956.84	Картометрический	1.00	-
21	444528.55	2207851.33	Картометрический	1.00	-
22	444600.73	2207897.25	Картометрический	1.00	-
23	444647.06	2207906.79	Картометрический	1.00	-
24	444839.48	2207892.00	Аналитический	0.10	-
25	445008.52	2207872.25	Аналитический	0.10	-
26	445165.04	2207854.26	Картометрический	1.00	-
27	445279.52	2207796.69	Картометрический	1.00	-
28	445421.39	2207749.04	Картометрический	1.00	-
29	445419.96	2207606.64	Картометрический	1.00	-
30	445420.80	2207558.38	Картометрический	1.00	-
31	445496.01	2207555.82	Картометрический	1.00	-
32	445555.16	2207546.49	Картометрический	1.00	-
33	445577.13	2207540.55	Картометрический	1.00	-
34	445587.25	2207521.92	Картометрический	1.00	-

1	2	3	4	5	6
35	445588.05	2207478.74	Картометрический	1.00	-
36	445584.40	2207418.54	Картометрический	1.00	-
37	445650.28	2207429.82	Аналитический	0.10	-
38	445740.62	2207424.07	Картометрический	1.00	-
39	445797.62	2207451.56	Картометрический	1.00	-
1	445802.01	2207453.67	Картометрический	1.00	-



3. Сведения о характерных точках части (частей) границы объекта

Обозначение характерных точек части границы	Координаты, м		Метод определения координат характерной точки	Средняя квадратическая погрешность положения характерной точки (M), м	Описание обозначения точки на местности (при наличии)
	X	Y			
1	2	3	4	5	6
Часть №					
-	-	-	-	-	-



Масштаб 1:5000

Используемые условные знаки и обозначения:

- | | |
|---|---|
|  | границы территориальной зоны |
|  | характерная точка границ территориальной зоны |

Руководитель БУ ВО «Нормативно-проектный центр»
 Подпись  Ю. В. Шальгица Дата « 28 » февраля 2023 г.
 Место для оттиска печати (при наличии) лица, составившего описание местонахождения границ объекта

СВЕДЕНИЯ О ГРАНИЦЕ ТЕРРИТОРИАЛЬНОЙ ЗОНЫ,
СОДЕРЖАЩИЕ ГРАФИЧЕСКОЕ ОПИСАНИЕ МЕСТОПОЛОЖЕНИЯ
ГРАНИЦ ТЕРРИТОРИАЛЬНОЙ ЗОНЫ, ПЕРЕЧЕНЬ КООРДИНАТ
ХАРАКТЕРНЫХ ТОЧЕК ГРАНИЦ ТЕРРИТОРИАЛЬНОЙ ЗОНЫ
ПОСЁЛКА МАКАРОВСКИЙ

ОПИСАНИЕ МЕСТОПОЛОЖЕНИЯ ГРАНИЦ

Зона сельскохозяйственного использования в границах населенного пункта
посёлка Макаровский - СХ1/7

(наименование объекта, местоположение границ которого описано
далее объект)

Раздел 1

Сведения об объекте		
№ п/п	Характеристики объекта	Описание характеристик
1	2	3
1	Местоположение объекта	Воронежская область, Таловский муниципальный район, Нижнекаменское сельское поселение, посёлок Макаровский
2	Площадь объекта ± величина погрешности определения площади ($P \pm \text{Дельта } P$)	-
3	Иные характеристики объекта	-

Раздел 2



Сведения о местоположении границ объекта					
1. Система координат: МСК - 36, зона 2					
2. Сведения о характерных точках границ объекта					
Обозначение характерных точек границ	Координаты, м		Метод определения координат характерной точки	Средняя квадратическая погрешность положения характерной точки (М), м	Описание обозначения точки на местности (при наличии)
	X	Y			
1	2	3	4	5	6
1	449513.45	2209183.62	Аналитический	0.10	-
2	449445.97	2209271.95	Аналитический	0.10	-
3	449411.06	2209235.15	Аналитический	0.10	-
4	449348.55	2209177.17	Аналитический	0.10	-
5	449292.15	2209125.28	Аналитический	0.10	-
6	449238.05	2209068.30	Аналитический	0.10	-
7	449231.51	2209003.15	Аналитический	0.10	-
8	449200.37	2208973.61	Аналитический	0.10	-
9	449199.82	2208950.91	Аналитический	0.10	-
10	449236.35	2208900.95	Аналитический	0.10	-
11	449262.57	2208928.82	Аналитический	0.10	-
1	449513.45	2209183.62	Аналитический	0.10	-
12	449431.55	2209553.15	Аналитический	0.10	-
13	449351.72	2209652.15	Аналитический	0.10	-
14	449329.03	2209657.02	Аналитический	0.10	-
15	449223.06	2209565.63	Аналитический	0.10	-
16	449154.14	2209514.88	Аналитический	0.10	-
17	449114.44	2209480.04	Аналитический	0.10	-
18	449012.70	2209377.58	Аналитический	0.10	-
19	448934.44	2209309.98	Аналитический	0.10	-
20	448903.98	2209293.66	Аналитический	0.10	-
21	448855.03	2209279.72	Аналитический	0.10	-
22	448823.87	2209257.47	Аналитический	0.10	-
23	448775.17	2209205.41	Аналитический	0.10	-
24	448703.91	2209102.35	Аналитический	0.10	-
25	448617.25	2209023.72	Аналитический	0.10	-
26	448571.84	2208987.80	Аналитический	0.10	-
27	448548.36	2208957.15	Аналитический	0.10	-
28	448541.01	2208925.92	Аналитический	0.10	-
29	448546.26	2208899.77	Аналитический	0.10	-
30	448599.18	2208820.50	Аналитический	0.10	-
31	448757.08	2208945.56	Аналитический	0.10	-
32	448793.43	2208979.27	Аналитический	0.10	-


1	2	3	4	5	6
12	449431.55	2209553.15	Аналитический	0.10	-
3. Сведения о характерных точках части (частей) границы объекта					
Обозначение характерных точек части границы	Координаты, м		Метод определения координат характерной точки	Средняя квадратическая погрешность положения характерной точки (M), м	Описание обозначения точки на местности (при наличии)
	X	Y			
1	2	3	4	5	6
Часть №					
-	-	-	-	-	-



Масштаб 1:5000

Используемые условные знаки и обозначения:

- | | |
|---|---|
|  | границы территориальной зоны |
|  | характерная точка границ территориальной зоны |

Руководитель БУВО «Нормативно-проектный центр»
 Подпись  Ю.В. Шалыгина Дата « 28 » февраля 2023 г.
 Место для отнесения печати (при наличии) лица, составившего описание местоположения границ объекта



СВЕДЕНИЯ О ГРАНИЦАХ ТЕРРИТОРИАЛЬНЫХ ЗОН,
СОДЕРЖАЩИЕ ГРАФИЧЕСКОЕ ОПИСАНИЕ МЕСТОПОЛОЖЕНИЯ
ГРАНИЦ ТЕРРИТОРИАЛЬНЫХ ЗОН, ПЕРЕЧЕНЬ КООРДИНАТ
ХАРАКТЕРНЫХ ТОЧЕК ГРАНИЦ ТЕРРИТОРИАЛЬНЫХ ЗОН
ПОСЁЛКА УТИНОВКА

ОПИСАНИЕ МЕСТОПОЛОЖЕНИЯ ГРАНИЦ

Зона застройки индивидуальными жилыми домами посёлка Утиновка - Ж1/8

(наименование объекта, местоположение границ которого описано
(далее объект))

Раздел 1

Сведения об объекте		
№ п/п	Характеристики объекта	Описание характеристик
1	2	3
1	Местоположение объекта	Воронежская область, Таловский муниципальный район, Нижнекаменское сельское поселение, посёлок Утиновка
2	Площадь объекта \pm величина погрешности определения площади ($P \pm \Delta P$)	-
3	Иные характеристики объекта	-

Раздел 2

Сведения о местоположении границ объекта					
1. Система координат: МСК - 36, зона 2					
2. Сведения о характерных точках границ объекта					
Обозначение характерных точек границ	Координаты, м		Метод определения координат характерной точки	Средняя квадратическая погрешность положения характерной точки (М), м	Описание обозначения точки на местности (при наличии)
	X	Y			
1	2	3	4	5	6
1	447029.94	2206394.84	Аналитический	0.10	-
2	447024.72	2206399.30	Аналитический	0.10	-
3	446989.95	2206437.73	Аналитический	0.10	-
4	446984.67	2206466.91	Аналитический	0.10	-
5	446984.82	2206624.86	Аналитический	0.10	-
6	446986.97	2206978.90	Аналитический	0.10	-
7	446987.09	2207073.77	Картометрический	1.00	-
8	446987.22	2207174.03	Картометрический	1.00	-
9	446984.00	2207209.76	Картометрический	1.00	-
10	446977.96	2207232.03	Картометрический	1.00	-
11	446964.43	2207271.64	Картометрический	1.00	-
12	446954.06	2207291.53	Картометрический	1.00	-
13	446942.12	2207310.39	Картометрический	1.00	-
14	446921.23	2207334.02	Картометрический	1.00	-
15	446884.27	2207361.47	Картометрический	1.00	-
16	446851.15	2207380.06	Картометрический	1.00	-
17	446809.96	2207392.11	Картометрический	1.00	-
18	446807.61	2207391.78	Картометрический	1.00	-
19	446805.82	2207390.39	Картометрический	1.00	-
20	446803.01	2207383.37	Картометрический	1.00	-
21	446801.30	2207383.65	Картометрический	1.00	-
22	446791.92	2207084.88	Картометрический	1.00	-
23	446784.21	2206497.89	Картометрический	1.00	-
24	446822.61	2206455.86	Картометрический	1.00	-
25	446911.79	2206415.92	Картометрический	1.00	-
1	447029.94	2206394.84	Аналитический	0.10	-
26	446987.33	2207262.20	Картометрический	1.00	-
27	446987.42	2207335.46	Картометрический	1.00	-
28	446988.46	2207547.20	Картометрический	1.00	-
29	446853.36	2207578.57	Картометрический	1.00	-
30	446803.08	2207568.82	Картометрический	1.00	-
31	446802.56	2207426.88	Картометрический	1.00	-
32	446808.14	2207415.59	Картометрический	1.00	-

1	2	3	4	5	6
33	446810.23	2207413.18	Картометрический	1.00	-
34	446812.99	2207411.49	Картометрический	1.00	-
35	446856.92	2207397.64	Картометрический	1.00	-
36	446892.47	2207377.96	Картометрический	1.00	-
37	446932.40	2207348.19	Картометрический	1.00	-
38	446945.28	2207333.53	Картометрический	1.00	-
39	446961.00	2207315.38	Картометрический	1.00	-
40	446980.30	2207280.96	Картометрический	1.00	-
26	446987.33	2207262.20	Картометрический	1.00	-
41	446571.28	2207454.38	Картометрический	1.00	-
42	446509.25	2207684.23	Аналитический	0.10	-
43	446408.88	2208018.45	Аналитический	0.10	-
44	446385.31	2208072.55	Аналитический	0.10	-
45	446349.42	2208204.20	Картометрический	1.00	-
46	446374.80	2208211.94	Аналитический	0.10	-
47	446429.04	2208228.85	Аналитический	0.10	-
48	446480.37	2208231.25	Аналитический	0.10	-
49	446516.25	2208239.76	Аналитический	0.10	-
50	446434.36	2208553.26	Аналитический	0.10	-
51	446262.90	2208525.11	Аналитический	0.10	-
52	446229.31	2208658.14	Аналитический	0.10	-
53	446199.36	2208747.69	Аналитический	0.10	-
54	446161.96	2208768.56	Картометрический	1.00	-
55	446107.88	2208752.88	Картометрический	1.00	-
56	446035.24	2208731.09	Картометрический	1.00	-
57	446000.58	2208720.68	Картометрический	1.00	-
58	445870.68	2208686.06	Картометрический	1.00	-
59	445800.52	2208666.60	Картометрический	1.00	-
60	445934.13	2208215.49	Картометрический	1.00	-
61	446040.69	2208244.30	Картометрический	1.00	-
62	446069.08	2208122.20	Картометрический	1.00	-
63	446151.70	2208142.09	Картометрический	1.00	-
64	446190.80	2208026.02	Картометрический	1.00	-
65	446123.78	2208006.65	Картометрический	1.00	-
66	446054.03	2207987.93	Картометрический	1.00	-
67	446005.91	2207966.95	Картометрический	1.00	-
68	445976.52	2207953.93	Картометрический	1.00	-
69	445889.19	2207946.32	Картометрический	1.00	-
70	445920.87	2207893.18	Картометрический	1.00	-
71	446042.41	2207658.08	Картометрический	1.00	-
72	446052.85	2207647.78	Картометрический	1.00	-
73	446072.05	2207615.20	Картометрический	1.00	-
74	446080.58	2207576.66	Картометрический	1.00	-
75	446101.34	2207540.33	Картометрический	1.00	-
76	446138.05	2207479.34	Аналитический	0.10	-
77	446048.68	2207426.10	Картометрический	1.00	-
78	446137.44	2207409.93	Аналитический	0.10	-

1	2	3	4	5	6
79	446138.68	2207417.58	Картометрический	1.00	-
80	446157.31	2207419.72	Картометрический	1.00	-
81	446164.10	2207405.17	Картометрический	1.00	-
82	446312.46	2207402.26	Картометрический	1.00	-
83	446314.75	2207403.12	Картометрический	1.00	-
84	446315.49	2207405.08	Картометрический	1.00	-
85	446313.10	2207412.88	Картометрический	1.00	-
86	446318.27	2207415.96	Картометрический	1.00	-
87	446330.20	2207404.51	Картометрический	1.00	-
88	446333.27	2207402.78	Картометрический	1.00	-
89	446336.52	2207402.61	Картометрический	1.00	-
90	446388.76	2207407.66	Картометрический	1.00	-
91	446457.60	2207421.02	Картометрический	1.00	-
92	446460.04	2207421.93	Картометрический	1.00	-
93	446462.28	2207423.13	Картометрический	1.00	-
94	446475.73	2207433.62	Картометрический	1.00	-
95	446485.39	2207435.31	Картометрический	1.00	-
96	446492.21	2207433.15	Картометрический	1.00	-
97	446494.37	2207432.73	Картометрический	1.00	-
98	446496.75	2207432.79	Картометрический	1.00	-
99	446545.97	2207438.06	Картометрический	1.00	-
100	446549.25	2207439.31	Картометрический	1.00	-
101	446551.36	2207442.45	Картометрический	1.00	-
102	446550.44	2207453.12	Картометрический	1.00	-
103	446560.13	2207453.71	Картометрический	1.00	-
41	446571.28	2207454.38	Картометрический	1.00	-
3. Сведения о характерных точках части (частей) границы объекта					
Обозначение характерных точек части границы	Координаты, м		Метод определения координат характерной точки	Средняя квадратическая погрешность положения характерной точки (Мт), м	Описание обозначения точки на местности (при наличии)
	X	Y			
1	2	3	4	5	6
Часть №					
-	-	-	-	-	-

Рисунок 4
План границ объектов



Масштаб 1:5000

Место (участок) размещения мусора и оборудования

границы территориальной зоны

определенная граница территории размещения мусора

■

Муниципальное предприятие «Эко-Сервис»
 Администрация муниципального образования «Ю.В. Самарский район»
 Ю.В. Самарский район, с/пос. Ю.В. Самарский район, д. 28, к. 1, Юрпатан, 2023 г.
 Мусора и оборудования на территории размещения мусора и оборудования

ОПИСАНИЕ МЕСТОПОЛОЖЕНИЯ ГРАНИЦ

Общественно-деловая зона посёлка Утиновка - ОД/8

(наименование объекта, местоположение границ которого описано
(далее объект))

Раздел 1

Сведения об объекте		
№ п/п	Характеристики объекта	Описание характеристик
1	2	3
1	Местоположение объекта	Воронежская область, Таловский муниципальный район, Нижнекаменское сельское поселение, посёлок Утиновка
2	Площадь объекта \pm величина погрешности определения площади ($P \pm \Delta P$)	-
3	Иные характеристики объекта	-



Раздел 2

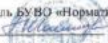
Сведения о местоположении границ объекта					
1. Система координат: МСК - 36, зона 2					
2. Сведения о характерных точках границ объекта					
Обозначение характерных точек границ	Координаты, м		Метод определения координат характерной точки	Средняя квадратическая погрешность положения характерной точки (Мт), м	Описание обозначения точки на местности (при наличии)
	X	Y			
1	2	3	4	5	6
1	446497.28	2208114.80	Картометрический	1.00	-
2	446480.37	2208231.25	Аналитический	0.10	-
3	446429.04	2208228.85	Аналитический	0.10	-
4	446374.80	2208211.94	Картометрический	1.00	-
5	446349.42	2208204.20	Картометрический	1.00	-
6	446385.31	2208072.55	Аналитический	0.10	-
7	446424.33	2208094.06	Аналитический	0.10	-
1	446497.28	2208114.80	Картометрический	1.00	-
8	446190.80	2208026.02	Картометрический	1.00	-
9	446151.70	2208142.09	Картометрический	1.00	-
10	446069.08	2208122.20	Картометрический	1.00	-
11	446072.87	2208107.95	Картометрический	1.00	-
12	446048.84	2208101.24	Картометрический	1.00	-
13	446052.23	2208089.39	Картометрический	1.00	-
14	446028.12	2208082.09	Картометрический	1.00	-
15	446042.80	2208029.08	Картометрический	1.00	-
16	446054.03	2207987.93	Картометрический	1.00	-
17	446123.78	2208006.65	Картометрический	1.00	-
8	446190.80	2208026.02	Картометрический	1.00	-
3. Сведения о характерных точках части (частей) границы объекта					
Обозначение характерных точек части границы	Координаты, м		Метод определения координат характерной точки	Средняя квадратическая погрешность положения характерной точки (Мт), м	Описание обозначения точки на местности (при наличии)
	X	Y			
1	2	3	4	5	6
Часть №					
-	-	-	-	-	-



Масштаб 1:2000

Используемые условные знаки и обозначения:

	границы территориальной зоны
	характерная точка границ территориальной зоны

Руководитель БУ ВО «Нормативно-проектный центр»
 Подпись  Ю.В.Шалыгина Дата « 28 » февраля 2023 г.
 Место для отчета о кадастровых работах, составившего описание местонахождения границ объекта

ОПИСАНИЕ МЕСТОПОЛОЖЕНИЯ ГРАНИЦ

Зона улиц, дорог, инженерной и транспортной инфраструктуры
посёлка Утиновка - ИТ1/8

(наименование объекта, местоположение границ которого описано
далее объект)

Раздел 1

Сведения об объекте		
№ п/п	Характеристики объекта	Описание характеристик
1	2	3
1	Местоположение объекта	Воронежская область, Таловский муниципальный район, Нижнекаменское сельское поселение, посёлок Утиновка
2	Площадь объекта \pm величина погрешности определения площади ($P \pm \Delta P$)	-
3	Иные характеристики объекта	-

Раздел 2

Сведения о местоположении границ объекта					
1. Система координат: МСК - 36, зона 2					
2. Сведения о характерных точках границ объекта					
Обозначение характерных точек границ	Координаты, м		Метод определения координат характерной точки	Средняя квадратическая погрешность положения характерной точки (М), м	Описание обозначения точки на местности (при наличии)
	X	Y			
1	2	3	4	5	6
1	446987.22	2207174.03	Картометрический	1.00	-
2	446987.33	2207262.20	Картометрический	1.00	-
3	446980.30	2207280.96	Картометрический	1.00	-
4	446961.00	2207315.38	Картометрический	1.00	-
5	446945.28	2207333.53	Картометрический	1.00	-
6	446932.40	2207348.19	Картометрический	1.00	-
7	446892.47	2207377.96	Картометрический	1.00	-
8	446856.92	2207397.64	Картометрический	1.00	-
9	446812.99	2207411.49	Картометрический	1.00	-
10	446810.23	2207413.18	Картометрический	1.00	-
11	446808.14	2207415.59	Картометрический	1.00	-
12	446802.56	2207426.88	Картометрический	1.00	-
13	446795.88	2207427.21	Картометрический	1.00	-
14	446790.44	2207420.88	Картометрический	1.00	-
15	446787.64	2207419.27	Картометрический	1.00	-
16	446784.56	2207418.69	Картометрический	1.00	-
17	446759.25	2207424.12	Аналитический	0.10	-
18	446617.43	2207442.12	Аналитический	0.10	-
19	446582.50	2207441.34	Аналитический	0.10	-
20	446578.54	2207441.72	Аналитический	0.10	-
21	446575.23	2207444.79	Аналитический	0.10	-
22	446571.28	2207454.38	Картометрический	1.00	-
23	446560.13	2207453.71	Картометрический	1.00	-
24	446550.44	2207453.12	Картометрический	1.00	-
25	446551.36	2207442.45	Картометрический	1.00	-
26	446549.25	2207439.31	Картометрический	1.00	-
27	446545.97	2207438.06	Картометрический	1.00	-
28	446496.75	2207432.79	Картометрический	1.00	-
29	446494.37	2207432.73	Картометрический	1.00	-
30	446492.21	2207433.15	Картометрический	1.00	-
31	446485.39	2207435.31	Картометрический	1.00	-
32	446475.73	2207433.62	Картометрический	1.00	-
33	446462.28	2207423.13	Картометрический	1.00	-
34	446460.04	2207421.93	Картометрический	1.00	-


1	2	3	4	5	6
35	446457.60	2207421.02	Картометрический	1.00	-
36	446388.76	2207407.66	Картометрический	1.00	-
37	446336.52	2207402.61	Картометрический	1.00	-
38	446333.27	2207402.78	Картометрический	1.00	-
39	446330.20	2207404.51	Картометрический	1.00	-
40	446318.27	2207415.96	Картометрический	1.00	-
41	446313.10	2207412.88	Картометрический	1.00	-
42	446315.49	2207405.08	Картометрический	1.00	-
43	446314.75	2207403.12	Картометрический	1.00	-
44	446312.46	2207402.26	Картометрический	1.00	-
45	446164.10	2207405.17	Картометрический	1.00	-
46	446157.31	2207419.72	Картометрический	1.00	-
47	446138.68	2207417.58	Картометрический	1.00	-
48	446137.44	2207409.93	Картометрический	1.00	-
49	446161.76	2207405.50	Картометрический	1.00	-
50	446164.10	2207405.07	Картометрический	1.00	-
51	446244.51	2207390.42	Картометрический	1.00	-
52	446325.81	2207386.85	Картометрический	1.00	-
53	446368.96	2207391.43	Картометрический	1.00	-
54	446567.04	2207428.14	Картометрический	1.00	-
55	446630.30	2207425.13	Картометрический	1.00	-
56	446802.03	2207407.05	Картометрический	1.00	-
57	446801.30	2207383.65	Картометрический	1.00	-
58	446803.01	2207383.37	Картометрический	1.00	-
59	446805.82	2207390.39	Картометрический	1.00	-
60	446807.61	2207391.78	Картометрический	1.00	-
61	446809.96	2207392.11	Картометрический	1.00	-
62	446851.15	2207380.06	Картометрический	1.00	-
63	446884.27	2207361.47	Картометрический	1.00	-
64	446921.23	2207334.02	Картометрический	1.00	-
65	446942.12	2207310.39	Картометрический	1.00	-
66	446954.06	2207291.53	Картометрический	1.00	-
67	446964.43	2207271.64	Картометрический	1.00	-
68	446977.96	2207232.03	Картометрический	1.00	-
69	446984.00	2207209.76	Картометрический	1.00	-
1	446987.22	2207174.03	Картометрический	1.00	-

3. Сведения о характерных точках части (частей) границы объекта

Обозначение характерных точек части границы	Координаты, м		Метод определения координат характерной точки	Средняя квадратическая погрешность положения характерной точки (Мп), м	Описание обозначения точки на местности (при наличии)
	X	Y			
1	2	3	4	5	6
Часть №					
-	-	-	-	-	-

Раздел 4

План границ объекта



Масштаб 1:5000

Используемые условные знаки и обозначения:



границы территориальной зоны



• 1 характерная точка границ территориальной зоны

Руководитель БУВО «Нормативно-проектный центр»

Подпись *Ю.В. Шалыгина* Ю.В. Шалыгина Дата « 28 » февраля 2023 г.

Место для оттиска печати (при наличии) лица, составившего описание местоположения границ объекта

ОПИСАНИЕ МЕСТОПОЛОЖЕНИЯ ГРАНИЦ

Зона сельскохозяйственного использования в границах населенного пункта
посёлка Утиновка - СХ1/8

(наименование объекта, местоположение границ которого описано
(далее объект))

Раздел 1

Сведения об объекте		
№ п/п	Характеристики объекта	Описание характеристик
1	2	3
1	Местоположение объекта	Воронежская область, Таловский муниципальный район, Нижнекаменское сельское поселение, посёлок Утиновка
2	Площадь объекта \pm величина погрешности определения площади ($P \pm \text{Дельта } P$)	-
3	Иные характеристики объекта	-

Раздел 2

Сведения о местоположении границ объекта					
1. Система координат: МСК - 36, зона 2					
2. Сведения о характерных точках границ объекта					
Обозначение характерных точек границ	Координаты, м		Метод определения координат характерной точки	Средняя квадратическая погрешность положения характерной точки (М), м	Описание обозначения точки на местности (при наличии)
	X	Y			
1	2	3	4	5	6
1	446988.46	2207547.20	Картометрический	1.00	-
2	446980.51	2207594.57	Картометрический	1.00	-
3	446965.89	2207626.63	Картометрический	1.00	-
4	446942.95	2207647.63	Картометрический	1.00	-
5	446916.61	2207652.53	Картометрический	1.00	-
6	446754.84	2207664.78	Картометрический	1.00	-
7	446755.03	2207670.68	Картометрический	1.00	-
8	446757.63	2207746.89	Картометрический	1.00	-
9	446753.94	2207790.94	Картометрический	1.00	-
10	446706.37	2207815.96	Картометрический	1.00	-
11	446708.80	2207829.51	Картометрический	1.00	-
12	446674.66	2207867.36	Картометрический	1.00	-
13	446662.64	2207890.12	Картометрический	1.00	-
14	446652.15	2207939.13	Картометрический	1.00	-
15	446657.01	2207969.68	Картометрический	1.00	-
16	446674.50	2208008.77	Картометрический	1.00	-
17	446688.78	2208027.50	Картометрический	1.00	-
18	446695.36	2208054.68	Картометрический	1.00	-
19	446695.06	2208091.10	Аналитический	0.10	-
20	446680.06	2208177.38	Аналитический	0.10	-
21	446679.64	2208236.66	Аналитический	0.10	-
22	446690.06	2208318.89	Аналитический	0.10	-
23	446671.78	2208389.88	Аналитический	0.10	-
24	446611.07	2208474.08	Аналитический	0.10	-
25	446600.70	2208503.64	Аналитический	0.10	-
26	446569.22	2208525.41	Аналитический	0.10	-
27	446482.77	2208539.10	Аналитический	0.10	-
28	446452.11	2208564.26	Аналитический	0.10	-
29	446410.36	2208602.04	Аналитический	0.10	-
30	446336.46	2208636.17	Аналитический	0.10	-
31	446278.36	2208710.22	Аналитический	0.10	-
32	446261.24	2208737.18	Аналитический	0.10	-
33	446199.36	2208747.69	Аналитический	0.10	-
34	446229.31	2208658.14	Аналитический	0.10	-

1	2	3	4	5	6
35	446262.90	2208525.11	Аналитический	0.10	-
36	446434.36	2208553.26	Аналитический	0.10	-
37	446516.25	2208239.76	Аналитический	0.10	-
38	446480.37	2208231.25	Аналитический	0.10	-
39	446497.28	2208114.80	Картометрический	1.00	-
40	446424.33	2208094.06	Аналитический	0.10	-
41	446385.31	2208072.55	Аналитический	0.10	-
42	446408.88	2208018.45	Аналитический	0.10	-
43	446509.25	2207684.23	Аналитический	0.10	-
44	446571.28	2207454.38	Аналитический	0.10	-
45	446575.23	2207444.79	Аналитический	0.10	-
46	446578.54	2207441.72	Аналитический	0.10	-
47	446582.50	2207441.34	Аналитический	0.10	-
48	446617.43	2207442.12	Аналитический	0.10	-
49	446759.25	2207424.12	Аналитический	0.10	-
50	446784.56	2207418.69	Картометрический	1.00	-
51	446787.64	2207419.27	Картометрический	1.00	-
52	446790.44	2207420.88	Картометрический	1.00	-
53	446795.88	2207427.21	Картометрический	1.00	-
54	446802.56	2207426.88	Картометрический	1.00	-
55	446803.08	2207568.82	Картометрический	1.00	-
56	446853.36	2207578.57	Картометрический	1.00	-
1	446988.46	2207547.20	Картометрический	1.00	-
57	446054.03	2207987.93	Картометрический	1.00	-
58	446042.80	2208029.08	Картометрический	1.00	-
59	446028.12	2208082.09	Картометрический	1.00	-
60	446052.23	2208089.39	Картометрический	1.00	-
61	446048.84	2208101.24	Картометрический	1.00	-
62	446072.87	2208107.95	Картометрический	1.00	-
63	446069.08	2208122.20	Картометрический	1.00	-
64	446040.69	2208244.30	Картометрический	1.00	-
65	445934.13	2208215.49	Картометрический	1.00	-
66	445947.06	2208171.23	Картометрический	1.00	-
67	446005.91	2207966.95	Картометрический	1.00	-
57	446054.03	2207987.93	Картометрический	1.00	-
3. Сведения о характерных точках части (частей) границы объекта					
Обозначение характерных точек части границы	Координаты, м		Метод определения координат характерной точки	Средняя квадратическая погрешность положения характерной точки (Мт), м	Описание обозначения точки на местности (при наличии)
	X	Y			
1	2	3	4	5	6
Часть №					
-	-	-	-	-	-

Раздел 4

План границ объекта



Используемые условные знаки и обозначения:

— границы территориальной зоны

• 1 — характерная точка границ территориальной зоны

Масштаб 1:5000

Руководитель БУБО «Нордориентпроект» центр
Подпись Ю. В. Шалыгина Дата и 28 № февраля 2023 г.
Место для отмены (исправления) печати, составившего основание местоположения границ объекта

СВЕДЕНИЯ О ГРАНИЦАХ ТЕРРИТОРИАЛЬНЫХ ЗОН,
СОДЕРЖАЩИЕ ГРАФИЧЕСКОЕ ОПИСАНИЕ МЕСТОПОЛОЖЕНИЯ
ГРАНИЦ ТЕРРИТОРИАЛЬНЫХ ЗОН, ПЕРЕЧЕНЬ КООРДИНАТ
ХАРАКТЕРНЫХ ТОЧЕК ГРАНИЦ ТЕРРИТОРИАЛЬНЫХ ЗОН
ПОСЁЛКА АНОХИНКА

ОПИСАНИЕ МЕСТОПОЛОЖЕНИЯ ГРАНИЦ

Зона застройки индивидуальными жилыми домами посёлка Анохинка - Ж1/9

(наименование объекта, местоположение границ которого описано
(далее объект))

Раздел 1

Сведения об объекте		
№ п/п	Характеристики объекта	Описание характеристик
1	2	3
1	Местоположение объекта	Воронежская область, Таловский муниципальный район, Нижнекаменское сельское поселение, посёлок Анохинка
2	Площадь объекта \pm величина погрешности определения площади ($P \pm \Delta P$)	-
3	Иные характеристики объекта	-

Раздел 2

Сведения о местоположении границ объекта					
1. Система координат: МСК - 36, зона 2					
2. Сведения о характерных точках границ объекта					
Обозначение характерных точек границ	Координаты, м		Метод определения координат характерной точки	Средняя квадратическая погрешность положения характерной точки (М), м	Описание обозначения точки на местности (при наличии)
	X	Y			
1	2	3	4	5	6
1	442817.38	2213603.98	Картометрический	1.00	-
2	442818.52	2213694.46	Картометрический	1.00	-
3	442822.24	2213723.54	Картометрический	1.00	-
4	442707.62	2213812.14	Картометрический	1.00	-
5	442634.96	2213748.78	Картометрический	1.00	-
6	442549.35	2213691.84	Картометрический	1.00	-
7	442484.86	2213638.77	Картометрический	1.00	-
8	442285.95	2213494.47	Картометрический	1.00	-
9	442135.73	2213420.37	Картометрический	1.00	-
10	442135.89	2213401.50	Картометрический	1.00	-
11	442128.58	2213396.69	Картометрический	1.00	-
12	442127.21	2213394.91	Картометрический	1.00	-
13	442126.17	2213392.78	Картометрический	1.00	-
14	442124.29	2213381.81	Картометрический	1.00	-
15	442118.05	2213378.48	Картометрический	1.00	-
16	442047.31	2213354.27	Картометрический	1.00	-
17	442057.99	2213329.59	Картометрический	1.00	-
18	442046.38	2213277.22	Картометрический	1.00	-
19	442079.53	2213203.62	Картометрический	1.00	-
20	442263.17	2213250.32	Картометрический	1.00	-
21	442402.91	2213316.17	Картометрический	1.00	-
22	442670.77	2213487.04	Картометрический	1.00	-
1	442817.38	2213603.98	Картометрический	1.00	-
23	443063.01	2213877.15	Картометрический	1.00	-
24	443267.65	2214107.89	Картометрический	1.00	-
25	443320.27	2214166.27	Картометрический	1.00	-
26	443257.15	2214218.19	Картометрический	1.00	-
27	443271.79	2214241.32	Картометрический	1.00	-
28	443274.95	2214259.06	Картометрический	1.00	-
29	443268.49	2214283.27	Картометрический	1.00	-
30	443357.97	2214386.44	Картометрический	1.00	-
31	443478.31	2214527.37	Картометрический	1.00	-
32	443515.01	2214559.99	Картометрический	1.00	-

1	2	3	4	5	6
33	443538.42	2214575.82	Картометрический	1.00	-
34	443548.15	2214577.41	Картометрический	1.00	-
35	443591.70	2214639.85	Картометрический	1.00	-
36	443500.93	2214737.14	Картометрический	1.00	-
37	443463.89	2214744.98	Аналитический	0.10	-
38	443215.20	2214467.69	Аналитический	0.10	-
39	442964.99	2214194.59	Аналитический	0.10	-
40	442819.82	2214036.22	Аналитический	0.10	-
41	442850.53	2214026.72	Картометрический	1.00	-
42	442900.31	2213928.52	Картометрический	1.00	-
43	442924.13	2213918.64	Картометрический	1.00	-
44	443014.99	2213921.96	Картометрический	1.00	-
23	443063.01	2213877.15	Картометрический	1.00	-
45	443757.58	2214818.59	Картометрический	1.00	-
46	443791.07	2214836.39	Картометрический	1.00	-
47	443919.40	2214927.44	Картометрический	1.00	-
48	444080.61	2215036.76	Картометрический	1.00	-
49	444083.25	2215038.37	Картометрический	1.00	-
50	444260.35	2215146.18	Картометрический	1.00	-
51	444200.97	2215228.60	Картометрический	1.00	-
52	444084.96	2215182.51	Картометрический	1.00	-
53	443875.44	2215057.73	Картометрический	1.00	-
54	443692.49	2214910.86	Картометрический	1.00	-
45	443757.58	2214818.59	Картометрический	1.00	-
55	444190.11	2215391.48	Картометрический	1.00	-
56	444141.58	2215498.79	Картометрический	1.00	-
57	443984.41	2215425.92	Картометрический	1.00	-
58	443859.14	2215351.07	Картометрический	1.00	-
59	443728.23	2215272.89	Картометрический	1.00	-
60	443555.18	2215173.68	Картометрический	1.00	-
61	443490.52	2215131.81	Картометрический	1.00	-
62	443393.21	2215048.25	Картометрический	1.00	-
63	443390.54	2215046.12	Картометрический	1.00	-
64	443326.12	2214994.46	Картометрический	1.00	-
65	443255.67	2214933.74	Картометрический	1.00	-
66	443007.46	2214691.76	Картометрический	1.00	-
67	442857.98	2214549.88	Картометрический	1.00	-
68	442822.24	2214512.12	Картометрический	1.00	-
69	442803.24	2214492.05	Картометрический	1.00	-
70	442772.20	2214473.34	Картометрический	1.00	-
71	442716.27	2214457.02	Картометрический	1.00	-
72	442821.87	2214345.91	Картометрический	1.00	-
73	442929.17	2214462.50	Картометрический	1.00	-
74	443426.55	2214926.96	Картометрический	1.00	-
75	443689.38	2215097.40	Картометрический	1.00	-
76	443922.17	2215230.05	Аналитический	0.10	-

1	2	3	4	5	6
77	444153.99	2215369.25	Картометрический	1.00	-
55	444190.11	2215391.48	Картометрический	1.00	-
78	442610.17	2213937.82	Картометрический	1.00	-
79	442517.30	2214061.10	Картометрический	1.00	-
80	442470.78	2214025.59	Аналитический	0.10	-
81	442465.66	2213995.96	Аналитический	0.10	-
82	442422.42	2213943.65	Аналитический	0.10	-
83	442279.44	2213873.87	Аналитический	0.10	-
84	442257.99	2213879.37	Аналитический	0.10	-
85	442150.58	2213815.83	Аналитический	0.10	-
86	442139.64	2213806.69	Картометрический	1.00	-
87	442123.10	2213764.97	Картометрический	1.00	-
88	442115.57	2213734.56	Картометрический	1.00	-
89	442115.38	2213692.82	Картометрический	1.00	-
90	442117.76	2213515.22	Картометрический	1.00	-
91	442120.88	2213430.96	Картометрический	1.00	-
92	442187.55	2213525.27	Картометрический	1.00	-
93	442332.62	2213700.55	Картометрический	1.00	-
94	442466.46	2213817.73	Картометрический	1.00	-
78	442610.17	2213937.82	Картометрический	1.00	-
95	442098.30	2213406.54	Картометрический	1.00	-
96	442097.93	2213506.42	Картометрический	1.00	-
97	442097.72	2213520.31	Картометрический	1.00	-
98	442039.85	2213575.36	Картометрический	1.00	-
99	441541.10	2213387.79	Картометрический	1.00	-
100	441506.47	2213376.70	Картометрический	1.00	-
101	441504.42	2213354.03	Картометрический	1.00	-
102	441541.02	2213227.53	Картометрический	1.00	-
103	441565.49	2213169.90	Картометрический	1.00	-
104	441573.20	2213172.92	Картометрический	1.00	-
105	441611.32	2213213.29	Картометрический	1.00	-
106	441640.98	2213235.49	Картометрический	1.00	-
107	441668.13	2213251.27	Картометрический	1.00	-
108	441711.33	2213268.21	Картометрический	1.00	-
109	441803.85	2213302.27	Картометрический	1.00	-
110	441914.98	2213341.62	Картометрический	1.00	-
111	442038.87	2213385.49	Картометрический	1.00	-
95	442098.30	2213406.54	Картометрический	1.00	-

3. Сведения о характерных точках части (частей) границы объекта					
Обозначение характерных точек части границы	Координаты, м		Метод определения координат характерной точки	Средняя квадратическая погрешность положения характерной точки (М), м	Описание обозначения точки на местности (при наличии)
	X	Y			
1	2	3	4	5	6
Часть №					
-	-	-	-	-	-

Рисунок 1
 Вид с воздуха (фрагмент)



Масштаб 1:2000

Исключительные условия застройки с обозначением:

- границы территориальной зоны
- информационная граница территории территориальной зоны

Генеральный директор ООО «Иркутский проектный центр»
 Пискарев А.А. (подпись) ООО «Иркутский Проектный Центр» №... от... 2020г.
 Место для печати: Иркутск, ул. Мухоморова, 100

ОПИСАНИЕ МЕСТОПОЛОЖЕНИЯ ГРАНИЦ

Общественно-деловая зона посёлка Анохинка - ОД/9

(наименование объекта, местоположение границ которого описано
(далее объект))

Раздел 1

Сведения об объекте		
№ п/п	Характеристики объекта	Описание характеристик
1	2	3
1	Местоположение объекта	Воронежская область, Таловский муниципальный район, Нижнекаменское сельское поселение, посёлок Анохинка
2	Площадь объекта \pm величина погрешности определения площади ($P \pm \Delta P$)	-
3	Иные характеристики объекта	-



Раздел 2

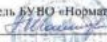
Сведения о местоположении границ объекта					
1. Система координат: МСК - 36, зона 2					
2. Сведения о характерных точках границ объекта					
Обозначение характерных точек границ	Координаты, м		Метод определения координат характерной точки	Средняя квадратическая погрешность положения характерной точки (М), м	Описание обозначения точки на местности (при наличии)
	X	Y			
1	2	3	4	5	6
1	443014.99	2213921.96	Картометрический	1.00	-
2	442924.13	2213918.64	Картометрический	1.00	-
3	442900.31	2213928.52	Картометрический	1.00	-
4	442850.53	2214026.72	Картометрический	1.00	-
5	442687.72	2213838.68	Картометрический	1.00	-
6	442707.62	2213812.14	Картометрический	1.00	-
7	442822.24	2213723.54	Картометрический	1.00	-
1	443014.99	2213921.96	Картометрический	1.00	-
8	442804.07	2214058.98	Картометрический	1.00	-
9	442710.75	2214196.74	Аналитический	0.10	-
10	442517.30	2214061.10	Картометрический	1.00	-
11	442610.17	2213937.82	Картометрический	1.00	-
12	442643.38	2213895.00	Картометрический	1.00	-
8	442804.07	2214058.98	Картометрический	1.00	-
3. Сведения о характерных точках части (частей) границы объекта					
Обозначение характерных точек части границы	Координаты, м		Метод определения координат характерной точки	Средняя квадратическая погрешность положения характерной точки (М), м	Описание обозначения точки на местности (при наличии)
	X	Y			
1	2	3	4	5	6
Часть №					
-	-	-	-	-	-



Масштаб 1:2000

Используемые условные знаки и обозначения:

- | | |
|---|---|
|  | границы территориальной зоны |
|  | характерная точка границ территориальной зоны |

Руководитель БУ ВО «Нормативно-проектный центр»
 Подпись  Ю.В.Шалыгина Дата « 28 » февраля 2023 г.
 Место для отнесения печати (при наличии) лица, составившего описание местоположения границ объекта

ОПИСАНИЕ МЕСТОПОЛОЖЕНИЯ ГРАНИЦ

Зона улиц, дорог, инженерной и транспортной инфраструктуры
посёлка Анохинка - ИТ 1/9

(наименование объекта, местоположение границ которого описано
(далее объект))

Раздел 1

Сведения об объекте		
№ п/п	Характеристики объекта	Описание характеристик
1	2	3
1	Местоположение объекта	Воронежская область, Таловский муниципальный район, Нижнекаменское сельское поселение, посёлок Анохинка
2	Площадь объекта \pm величина погрешности определения площади ($P \pm \Delta P$)	-
3	Иные характеристики объекта	-

Раздел 2

Сведения о местоположении границ объекта					
1. Система координат: МСК - 36, зона 2					
2. Сведения о характерных точках границ объекта					
Обозначение характерных точек границ	Координаты, м		Метод определения координат характерной точки	Средняя квадратическая погрешность положения характерной точки (М), м	Описание обозначения точки на местности (при наличии)
	X	Y			
1	2	3	4	5	6
1	442135.89	2213401.50	Картометрический	1.00	-
2	442135.73	2213420.37	Картометрический	1.00	-
3	442133.65	2213419.50	Картометрический	1.00	-
4	442129.12	2213417.92	Картометрический	1.00	-
5	442127.87	2213417.78	Картометрический	1.00	-
6	442126.59	2213417.90	Картометрический	1.00	-
7	442125.09	2213418.80	Картометрический	1.00	-
8	442123.73	2213420.07	Картометрический	1.00	-
9	442122.87	2213422.08	Картометрический	1.00	-
10	442120.88	2213430.96	Картометрический	1.00	-
11	442117.76	2213515.22	Картометрический	1.00	-
12	442115.38	2213692.82	Картометрический	1.00	-
13	442115.57	2213734.56	Картометрический	1.00	-
14	442123.10	2213764.97	Картометрический	1.00	-
15	442139.64	2213806.69	Картометрический	1.00	-
16	442150.58	2213815.83	Картометрический	1.00	-
17	442159.25	2213839.34	Аналитический	0.10	-
18	442150.25	2213836.90	Аналитический	0.10	-
19	442149.82	2213836.99	Аналитический	0.10	-
20	442149.72	2213837.35	Аналитический	0.10	-
21	442149.82	2213837.78	Аналитический	0.10	-
22	442174.04	2213896.25	Аналитический	0.10	-
23	442201.67	2213962.68	Аналитический	0.10	-
24	442255.49	2214092.45	Аналитический	0.10	-
25	442313.46	2214218.08	Аналитический	0.10	-
26	442330.36	2214244.41	Аналитический	0.10	-
27	442356.77	2214281.44	Аналитический	0.10	-
28	442404.95	2214316.08	Аналитический	0.10	-
29	442406.42	2214316.73	Аналитический	0.10	-
30	442408.32	2214316.84	Аналитический	0.10	-
31	442422.82	2214314.57	Аналитический	0.10	-
32	442434.50	2214324.55	Аналитический	0.10	-
33	442426.21	2214333.33	Аналитический	0.10	-
34	442426.28	2214336.11	Аналитический	0.10	-

1	2	3	4	5	6
35	442525.57	2214438.20	Картометрический	1.00	-
36	442539.79	2214432.24	Картометрический	1.00	-
37	442545.82	2214438.23	Картометрический	1.00	-
38	442541.70	2214453.48	Картометрический	1.00	-
39	442555.10	2214470.06	Картометрический	1.00	-
40	442556.83	2214472.99	Картометрический	1.00	-
41	442572.98	2214500.33	Картометрический	1.00	-
42	442574.25	2214509.50	Картометрический	1.00	-
43	442563.21	2214513.35	Картометрический	1.00	-
44	442562.02	2214513.77	Картометрический	1.00	-
45	442559.16	2214515.90	Картометрический	1.00	-
46	442554.48	2214519.40	Картометрический	1.00	-
47	442550.38	2214504.43	Аналитический	0.10	-
48	442541.39	2214486.55	Аналитический	0.10	-
49	442540.38	2214485.79	Аналитический	0.10	-
50	442538.96	2214485.95	Аналитический	0.10	-
51	442528.53	2214492.50	Аналитический	0.10	-
52	442523.76	2214488.49	Аналитический	0.10	-
53	442526.55	2214471.41	Аналитический	0.10	-
54	442526.25	2214469.70	Аналитический	0.10	-
55	442525.68	2214468.38	Аналитический	0.10	-
56	442422.60	2214361.58	Аналитический	0.10	-
57	442408.79	2214347.26	Аналитический	0.10	-
58	442408.54	2214347.08	Аналитический	0.10	-
59	442408.28	2214347.00	Аналитический	0.10	-
60	442408.03	2214347.01	Аналитический	0.10	-
61	442407.84	2214347.18	Аналитический	0.10	-
62	442407.71	2214347.44	Аналитический	0.10	-
63	442404.86	2214353.31	Аналитический	0.10	-
64	442398.56	2214349.85	Аналитический	0.10	-
65	442392.42	2214335.87	Картометрический	1.00	-
66	442391.66	2214334.46	Картометрический	1.00	-
67	442390.60	2214333.49	Картометрический	1.00	-
68	442336.40	2214295.37	Картометрический	1.00	-
69	442312.52	2214260.80	Картометрический	1.00	-
70	442293.26	2214228.94	Картометрический	1.00	-
71	442288.65	2214219.75	Картометрический	1.00	-
72	442287.61	2214199.67	Картометрический	1.00	-
73	442238.58	2214094.44	Картометрический	1.00	-
74	442169.29	2213916.69	Картометрический	1.00	-
75	442119.58	2213799.19	Картометрический	1.00	-
76	442103.91	2213741.05	Картометрический	1.00	-
77	442104.40	2213711.83	Картометрический	1.00	-
78	442110.77	2213434.86	Картометрический	1.00	-
79	442103.01	2213455.75	Картометрический	1.00	-
80	442097.72	2213520.31	Картометрический	1.00	-
81	442097.93	2213506.42	Картометрический	1.00	-
82	442098.30	2213406.54	Картометрический	1.00	-

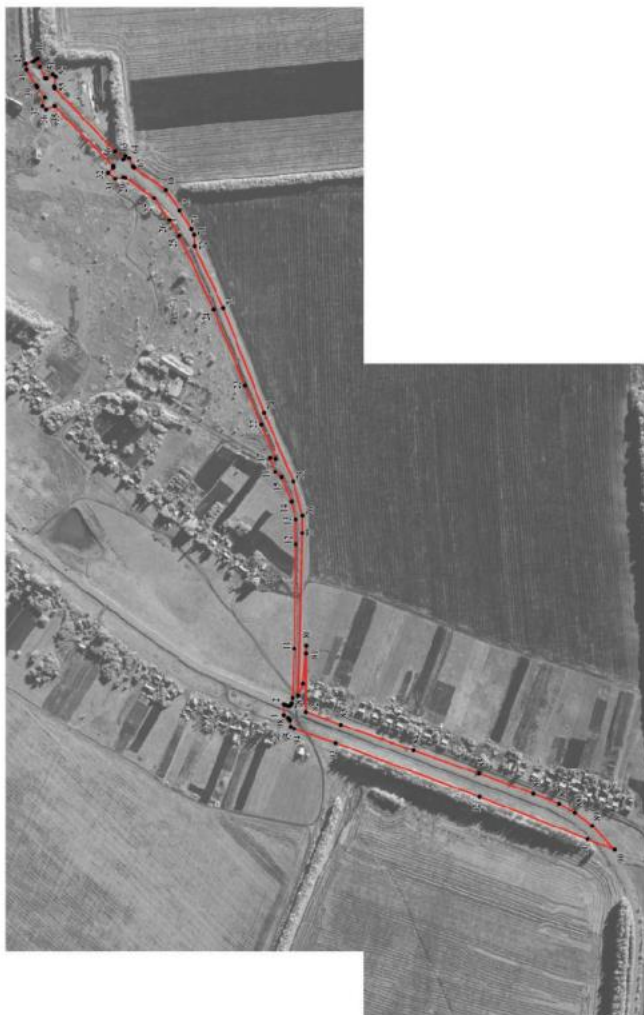
1	2	3	4	5	6
83	442038.87	2213385.49	Картометрический	1.00	-
84	441914.98	2213341.62	Картометрический	1.00	-
85	441803.85	2213302.27	Картометрический	1.00	-
86	441711.33	2213268.21	Картометрический	1.00	-
87	441668.13	2213251.27	Картометрический	1.00	-
88	441640.98	2213235.49	Картометрический	1.00	-
89	441611.32	2213213.29	Картометрический	1.00	-
90	441573.20	2213172.92	Картометрический	1.00	-
91	441619.88	2213191.21	Картометрический	1.00	-
92	441803.03	2213262.97	Картометрический	1.00	-
93	442047.31	2213354.27	Картометрический	1.00	-
94	442118.05	2213378.48	Картометрический	1.00	-
95	442124.29	2213381.81	Картометрический	1.00	-
96	442126.17	2213392.78	Картометрический	1.00	-
97	442127.21	2213394.91	Картометрический	1.00	-
98	442128.58	2213396.69	Картометрический	1.00	-
1	442135.89	2213401.50	Картометрический	1.00	-

3. Сведения о характерных точках части (частей) границы объекта

Обозначение характерных точек части границы	Координаты, м		Метод определения координат характерной точки	Средняя квадратическая погрешность положения характерной точки (M _t), м	Описание обозначения точки на местности (при наличии)
	X	Y			
1	2	3	4	5	6
Часть №					
-	-	-	-	-	-

Рисунок 4

План границ объекта



Масштаб 1:5000

Используемые условные знаки и обозначения:



границы территориальной зоны

• 1

характерная точка граница территориальной зоны

Руководитель БУО «Нормативно-проектный центр
Подольск» Ю.В. Шалагина Дата « 28 » февраля 2023 г.

Место для отвода (вексы (для выноса)) знака, оставившего вписанное местонахождение границ объекта

ОПИСАНИЕ МЕСТОПОЛОЖЕНИЯ ГРАНИЦ

Зона сельскохозяйственного использования в границах населенного пункта
посёлка Анохинка - СХ1/9

(наименование объекта, местоположение границ которого описано
далее объект)

Раздел 1

Сведения об объекте		
№ п/п	Характеристики объекта	Описание характеристик
1	2	3
1	Местоположение объекта	Воронежская область, Таловский муниципальный район, Нижнекаменское сельское поселение, посёлок Анохинка
2	Площадь объекта \pm величина погрешности определения площади ($P \pm \text{Дельта } P$)	-
3	Иные характеристики объекта	-

Раздел 2

Сведения о местоположении границ объекта					
1. Система координат: МСК - 36, зона 2					
2. Сведения о характерных точках границ объекта					
Обозначение характерных точек границ	Координаты, м		Метод определения координат характерной точки	Средняя квадратическая погрешность положения характерной точки (Мп), м	Описание обозначения точки на местности (при наличии)
	X	Y			
1	2	3	4	5	6
1	443829.12	2214560.76	Картометрический	1.00	-
2	443775.66	2214608.77	Картометрический	1.00	-
3	443832.90	2214664.03	Картометрический	1.00	-
4	443824.48	2214736.10	Картометрический	1.00	-
5	443831.78	2214780.90	Картометрический	1.00	-
6	443791.07	2214836.39	Картометрический	1.00	-
7	443757.58	2214818.59	Картометрический	1.00	-
8	443692.49	2214910.86	Картометрический	1.00	-
9	443875.44	2215057.73	Картометрический	1.00	-
10	444084.96	2215182.51	Картометрический	1.00	-
11	444200.97	2215228.60	Картометрический	1.00	-
12	444260.35	2215146.18	Картометрический	1.00	-
13	444293.76	2215169.22	Картометрический	1.00	-
14	444331.72	2215194.01	Картометрический	1.00	-
15	444291.70	2215283.59	Картометрический	1.00	-
16	444242.13	2215256.21	Картометрический	1.00	-
17	444153.99	2215369.25	Картометрический	1.00	-
18	443922.17	2215230.05	Картометрический	1.00	-
19	443689.38	2215097.40	Картометрический	1.00	-
20	443426.55	2214926.96	Картометрический	1.00	-
21	442929.17	2214462.50	Картометрический	1.00	-
22	442821.87	2214345.91	Картометрический	1.00	-
23	442716.27	2214457.02	Картометрический	1.00	-
24	442693.50	2214458.55	Картометрический	1.00	-
25	442672.09	2214468.52	Картометрический	1.00	-
26	442622.14	2214492.78	Картометрический	1.00	-
27	442574.25	2214509.50	Картометрический	1.00	-
28	442572.98	2214500.33	Картометрический	1.00	-
29	442556.83	2214472.99	Картометрический	1.00	-
30	442555.10	2214470.06	Картометрический	1.00	-
31	442541.70	2214453.48	Картометрический	1.00	-
32	442545.82	2214438.23	Картометрический	1.00	-
33	442539.79	2214432.24	Картометрический	1.00	-
34	442525.57	2214438.20	Картометрический	1.00	-

1	2	3	4	5	6
35	442426.28	2214336.11	Картометрический	1.00	-
36	442426.21	2214333.33	Аналитический	0.10	-
37	442434.50	2214324.55	Аналитический	0.10	-
38	442440.68	2214324.90	Аналитический	0.10	-
39	442525.77	2214350.93	Аналитический	0.10	-
40	442527.30	2214385.74	Аналитический	0.10	-
41	442573.70	2214387.43	Аналитический	0.10	-
42	442573.02	2214324.41	Аналитический	0.10	-
43	442526.54	2214322.63	Аналитический	0.10	-
44	442526.66	2214340.04	Аналитический	0.10	-
45	442436.75	2214312.85	Аналитический	0.10	-
46	442422.82	2214314.57	Аналитический	0.10	-
47	442408.32	2214316.84	Аналитический	0.10	-
48	442406.42	2214316.73	Аналитический	0.10	-
49	442404.95	2214316.08	Аналитический	0.10	-
50	442356.77	2214281.44	Аналитический	0.10	-
51	442330.36	2214244.41	Аналитический	0.10	-
52	442313.46	2214218.08	Аналитический	0.10	-
53	442255.49	2214092.45	Аналитический	0.10	-
54	442201.67	2213962.68	Аналитический	0.10	-
55	442174.04	2213896.25	Аналитический	0.10	-
56	442149.82	2213837.78	Аналитический	0.10	-
57	442149.72	2213837.35	Аналитический	0.10	-
58	442149.82	2213836.99	Аналитический	0.10	-
59	442150.25	2213836.90	Аналитический	0.10	-
60	442159.25	2213839.34	Аналитический	0.10	-
61	442150.58	2213815.83	Аналитический	0.10	-
62	442257.99	2213879.37	Аналитический	0.10	-
63	442232.42	2213927.44	Аналитический	0.10	-
64	442270.42	2214025.19	Аналитический	0.10	-
65	442352.92	2214078.30	Аналитический	0.10	-
66	442422.42	2213943.65	Аналитический	0.10	-
67	442465.66	2213995.96	Аналитический	0.10	-
68	442470.78	2214025.59	Аналитический	0.10	-
69	442517.30	2214061.10	Картометрический	1.00	-
70	442710.75	2214196.74	Аналитический	0.10	-
71	442804.07	2214058.98	Картометрический	1.00	-
72	442643.38	2213895.00	Картометрический	1.00	-
73	442610.17	2213937.82	Картометрический	1.00	-
74	442466.46	2213817.73	Картометрический	1.00	-
75	442332.62	2213700.55	Картометрический	1.00	-
76	442187.55	2213525.27	Картометрический	1.00	-
77	442120.88	2213430.96	Картометрический	1.00	-
78	442122.87	2213422.08	Картометрический	1.00	-
79	442123.73	2213420.07	Картометрический	1.00	-
80	442125.09	2213418.80	Картометрический	1.00	-
81	442126.59	2213417.90	Картометрический	1.00	-
82	442127.87	2213417.78	Картометрический	1.00	-

1	2	3	4	5	6
83	442129.12	2213417.92	Картометрический	1.00	-
84	442133.65	2213419.50	Картометрический	1.00	-
85	442135.73	2213420.37	Картометрический	1.00	-
86	442285.95	2213494.47	Картометрический	1.00	-
87	442484.86	2213638.77	Картометрический	1.00	-
88	442549.35	2213691.84	Картометрический	1.00	-
89	442634.96	2213748.78	Картометрический	1.00	-
90	442707.62	2213812.14	Картометрический	1.00	-
91	442687.72	2213838.68	Картометрический	1.00	-
92	442850.53	2214026.72	Картометрический	1.00	-
93	442819.82	2214036.22	Аналитический	0.10	-
94	442964.99	2214194.59	Аналитический	0.10	-
95	443215.20	2214467.69	Аналитический	0.10	-
96	443463.89	2214744.98	Аналитический	0.10	-
97	443500.93	2214737.14	Картометрический	1.00	-
98	443591.70	2214639.85	Картометрический	1.00	-
99	443548.15	2214577.41	Картометрический	1.00	-
100	443569.02	2214557.70	Картометрический	1.00	-
101	443616.15	2214475.05	Картометрический	1.00	-
102	443646.31	2214455.24	Картометрический	1.00	-
103	443717.01	2214436.68	Картометрический	1.00	-
1	443829.12	2214560.76	Картометрический	1.00	-
104	442391.66	2214334.46	Картометрический	1.00	-
105	442392.42	2214335.87	Картометрический	1.00	-
106	442398.56	2214349.85	Аналитический	0.10	-
107	442405.17	2214390.17	Картометрический	1.00	-
108	442393.22	2214379.72	Картометрический	1.00	-
109	442336.31	2214386.27	Картометрический	1.00	-
110	442326.38	2214298.32	Картометрический	1.00	-
111	442254.60	2214297.41	Картометрический	1.00	-
112	442278.87	2214279.79	Картометрический	1.00	-
113	442290.36	2214252.56	Картометрический	1.00	-
114	442288.65	2214219.75	Картометрический	1.00	-
115	442293.26	2214228.94	Картометрический	1.00	-
116	442312.52	2214260.80	Картометрический	1.00	-
117	442336.40	2214295.37	Картометрический	1.00	-
118	442390.60	2214333.49	Картометрический	1.00	-
104	442391.66	2214334.46	Картометрический	1.00	-
119	441553.62	2213145.82	Картометрический	1.00	-
120	441555.10	2213148.84	Картометрический	1.00	-
121	441565.49	2213169.90	Картометрический	1.00	-
122	441541.02	2213227.53	Картометрический	1.00	-
123	441513.91	2213216.37	Картометрический	1.00	-
124	441503.70	2213173.34	Картометрический	1.00	-
125	441510.85	2213129.64	Картометрический	1.00	-
126	441526.78	2213136.22	Картометрический	1.00	-

1	2	3	4	5	6
119	441553.62	2213145.82	Картометрический	1.00	-
3. Сведения о характерных точках части (частей) границы объекта					
Обозначение характерных точек части границы	Координаты, м		Метод определения координат характерной точки	Средняя квадратическая погрешность положения характерной точки (M), м	Описание обозначения точки на местности (при наличии)
	X	Y			
1	2	3	4	5	6
Часть №					
-	-	-	-	-	-



Масштаб 1:2000

Исключительные условия землепользования:

- граница территории с/х назначения
- граница территории с/х назначения
- территория с/х назначения с/х назначения

Управление Федеральной службы государственной регистрации, кадастра и картографии по Республике Татарстан
 Управление Федеральной службы государственной регистрации, кадастра и картографии по Республике Татарстан
 Управление Федеральной службы государственной регистрации, кадастра и картографии по Республике Татарстан

ОПИСАНИЕ МЕСТОПОЛОЖЕНИЯ ГРАНИЦ

Зона сельскохозяйственного производства посёлка Анохинка - СХ2/9

(наименование объекта, местоположение границ которого описано
(далее объект))

Раздел 1

Сведения об объекте		
№ п/п	Характеристики объекта	Описание характеристик
1	2	3
1	Местоположение объекта	Воронежская область, Таловский муниципальный район, Нижнекаменское сельское поселение, посёлок Анохинка
2	Площадь объекта \pm величина погрешности определения площади ($P \pm \text{Дельта } P$)	-
3	Иные характеристики объекта	-

Раздел 2

Сведения о местоположении границ объекта					
1. Система координат: МСК - 36, зона 2					
2. Сведения о характерных точках границ объекта					
Обозначение характерных точек границ	Координаты, м		Метод определения координат характерной точки	Средняя квадратическая погрешность положения характерной точки (М), м	Описание обозначения точки на местности (при наличии)
	X	Y			
1	2	3	4	5	6
1	442422.42	2213943.65	Аналитический	0.10	-
2	442352.92	2214078.30	Аналитический	0.10	-
3	442270.42	2214025.19	Аналитический	0.10	-
4	442232.42	2213927.44	Аналитический	0.10	-
5	442257.99	2213879.37	Аналитический	0.10	-
6	442279.44	2213873.87	Аналитический	0.10	-
1	442422.42	2213943.65	Аналитический	0.10	-
7	442573.02	2214324.41	Аналитический	0.10	-
8	442573.70	2214387.43	Аналитический	0.10	-
9	442527.30	2214385.74	Аналитический	0.10	-
10	442525.77	2214350.93	Аналитический	0.10	-
11	442440.68	2214324.90	Аналитический	0.10	-
12	442434.50	2214324.55	Аналитический	0.10	-
13	442422.82	2214314.57	Аналитический	0.10	-
14	442436.75	2214312.85	Аналитический	0.10	-
15	442526.66	2214340.04	Аналитический	0.10	-
16	442526.54	2214322.63	Аналитический	0.10	-
7	442573.02	2214324.41	Аналитический	0.10	-
17	442540.38	2214485.79	Аналитический	0.10	-
18	442541.39	2214486.55	Аналитический	0.10	-
19	442550.38	2214504.43	Аналитический	0.10	-
20	442554.48	2214519.40	Картометрический	1.00	-
21	442534.41	2214534.39	Картометрический	1.00	-
22	442450.00	2214537.02	Картометрический	1.00	-
23	442430.55	2214533.84	Картометрический	1.00	-
24	442423.25	2214524.19	Картометрический	1.00	-
25	442420.16	2214477.65	Картометрический	1.00	-
26	442410.81	2214402.81	Картометрический	1.00	-
27	442405.17	2214390.17	Картометрический	1.00	-
28	442398.56	2214349.85	Аналитический	0.10	-
29	442404.86	2214353.31	Аналитический	0.10	-
30	442407.71	2214347.44	Аналитический	0.10	-
31	442407.84	2214347.18	Аналитический	0.10	-

1	2	3	4	5	6
32	442408.03	2214347.01	Аналитический	0.10	-
33	442408.28	2214347.00	Аналитический	0.10	-
34	442408.54	2214347.08	Аналитический	0.10	-
35	442408.79	2214347.26	Аналитический	0.10	-
36	442422.60	2214361.58	Аналитический	0.10	-
37	442525.68	2214468.38	Аналитический	0.10	-
38	442526.25	2214469.70	Аналитический	0.10	-
39	442526.55	2214471.41	Аналитический	0.10	-
40	442523.76	2214488.49	Аналитический	0.10	-
41	442528.53	2214492.50	Аналитический	0.10	-
42	442538.96	2214485.95	Аналитический	0.10	-
17	442540.38	2214485.79	Аналитический	0.10	-

3. Сведения о характерных точках части (частей) границы объекта

Обозначение характерных точек части границы	Координаты, м		Метод определения координат характерной точки	Средняя квадратическая погрешность положения характерной точки (M), м	Описание обозначения точки на местности (при наличии)
	X	Y			
1	2	3	4	5	6
Часть №					
-	-	-	-	-	-

Рисунок 4

План границ объекта



Масштаб 1:2000

Используемые условные знаки и обозначения:

	границы территориальной зоны
---	------------------------------

	характерная точка границ территориальной зоны
---	---

Руководитель БУ «Ю» — Нурмагалиев-Александрович Александр

Подпись:  Ю. В. Шлыгина. Дата: « 28 » февраля 2023г.

Место для отбора проб (расчетный) донных осадков в соответствии с описанием местоположения границ объекта



СВЕДЕНИЯ О ГРАНИЦЕ ТЕРРИТОРИАЛЬНОЙ ЗОНЫ,
СОДЕРЖАЩИЕ ГРАФИЧЕСКОЕ ОПИСАНИЕ МЕСТОПОЛОЖЕНИЯ
ГРАНИЦ ТЕРРИТОРИАЛЬНОЙ ЗОНЫ, ПЕРЕЧЕНЬ КООРДИНАТ
ХАРАКТЕРНЫХ ТОЧЕК ГРАНИЦ ТЕРРИТОРИАЛЬНОЙ ЗОНЫ
ПОСЁЛКА ЛЕНИНГРАДСКИЙ

ОПИСАНИЕ МЕСТОПОЛОЖЕНИЯ ГРАНИЦ

Зона застройки индивидуальными жилыми домами посёлка Ленинградский - Ж1/10

(наименование объекта, местоположение границ которого описано
(далее объект))

Раздел 1

Сведения об объекте		
№ п/п	Характеристики объекта	Описание характеристик
1	2	3
1	Местоположение объекта	Воронежская область, Таловский муниципальный район, Нижнекаменское сельское поселение, посёлок Ленинградский
2	Площадь объекта \pm величина погрешности определения площади ($P \pm \Delta P$)	-
3	Иные характеристики объекта	-

Раздел 2

Сведения о местоположении границ объекта					
1. Система координат: МСК - 36, зона 2					
2. Сведения о характерных точках границ объекта					
Обозначение характерных точек границ	Координаты, м		Метод определения координат характерной точки	Средняя квадратическая погрешность положения характерной точки (М), м	Описание обозначения точки на местности (при наличии)
	X	Y			
1	2	3	4	5	6
1	441527.80	2211937.40	Картометрический	1.00	-
2	441511.92	2212090.85	Картометрический	1.00	-
3	441500.17	2212306.05	Картометрический	1.00	-
4	441499.28	2212442.39	Картометрический	1.00	-
5	441494.99	2212505.96	Картометрический	1.00	-
6	441478.25	2212658.57	Картометрический	1.00	-
7	441465.48	2212859.39	Картометрический	1.00	-
8	441464.50	2212917.83	Картометрический	1.00	-
9	441444.52	2213081.48	Картометрический	1.00	-
10	441338.90	2213067.84	Картометрический	1.00	-
11	441281.31	2213060.41	Картометрический	1.00	-
12	441314.71	2212610.40	Картометрический	1.00	-
13	441281.05	2212606.11	Картометрический	1.00	-
14	441216.86	2212603.58	Картометрический	1.00	-
15	441185.66	2212598.07	Картометрический	1.00	-
16	441216.68	2212198.64	Картометрический	1.00	-
17	441271.23	2212186.84	Картометрический	1.00	-
18	441342.71	2212201.94	Картометрический	1.00	-
19	441345.99	2212124.00	Картометрический	1.00	-
20	441270.73	2212114.67	Картометрический	1.00	-
21	441235.46	2212113.34	Картометрический	1.00	-
22	441221.23	2212102.13	Картометрический	1.00	-
23	441229.17	2212003.98	Картометрический	1.00	-
24	441241.51	2211961.78	Картометрический	1.00	-
25	441250.13	2211947.50	Картометрический	1.00	-
26	441283.23	2211936.08	Картометрический	1.00	-
27	441354.73	2211939.30	Картометрический	1.00	-
28	441372.19	2211777.37	Картометрический	1.00	-
29	441397.52	2211777.10	Картометрический	1.00	-
30	441390.12	2211932.99	Картометрический	1.00	-
1	441527.80	2211937.40	Картометрический	1.00	-

3. Сведения о характерных точках части (частей) границы объекта					
Обозначение характерных точек части границы	Координаты, м		Метод определения координат характерной точки	Средняя квадратическая погрешность положения характерной точки (М), м	Описание обозначения точки на местности (при наличии)
	X	Y			
1	2	3	4	5	6
Часть №					
-	-	-	-	-	-

Раздел 4

План границ объекта



Масштаб 1:5000

Используемые условные знаки и обозначения:

— границы территориальной зоны

• 1 характерная точка границ территориальной зоны. Место для отбора проб (при необходимости) для составления описания местоположения границ объекта

Руководитель БУВО «Нормативно-проектный центр»

Подпись М.В. Сидорова Ю. В. Шалыгина Дата « 28 » февраля 2023 г.



СВЕДЕНИЯ О ГРАНИЦАХ ТЕРРИТОРИАЛЬНЫХ ЗОН,
СОДЕРЖАЩИЕ ГРАФИЧЕСКОЕ ОПИСАНИЕ МЕСТОПОЛОЖЕНИЯ
ГРАНИЦ ТЕРРИТОРИАЛЬНЫХ ЗОН, ПЕРЕЧЕНЬ КООРДИНАТ
ХАРАКТЕРНЫХ ТОЧЕК ГРАНИЦ ТЕРРИТОРИАЛЬНЫХ ЗОН
ПОСЁЛКА МОСКОВСКИЙ

ОПИСАНИЕ МЕСТОПОЛОЖЕНИЯ ГРАНИЦ

Зона застройки индивидуальными жилыми домами посёлка Московский - Ж1/11

(наименование объекта, местоположение границ которого описано
(далее объект))

Раздел 1

Сведения об объекте		
№ п/п	Характеристики объекта	Описание характеристик
1	2	3
1	Местоположение объекта	Воронежская область, Таловский муниципальный район, Нижнекаменское сельское поселение, посёлок Московский
2	Площадь объекта \pm величина погрешности определения площади ($P \pm \text{Дельта } P$)	-
3	Иные характеристики объекта	-

Раздел 2

Сведения о местоположении границ объекта					
1. Система координат: МСК - 36, зона 2					
2. Сведения о характерных точках границ объекта					
Обозначение характерных точек границ	Координаты, м		Метод определения координат характерной точки	Средняя квадратическая погрешность положения характерной точки (М), м	Описание обозначения точки на местности (при наличии)
	X	Y			
1	2	3	4	5	6
1	443304.54	2209881.59	Картометрический	1.00	-
2	443315.73	2210087.34	Картометрический	1.00	-
3	443320.09	2210215.19	Картометрический	1.00	-
4	443324.53	2210239.17	Картометрический	1.00	-
5	443212.91	2210225.00	Картометрический	1.00	-
6	443191.28	2209868.93	Картометрический	1.00	-
7	443244.54	2209881.61	Картометрический	1.00	-
1	443304.54	2209881.59	Картометрический	1.00	-
8	443500.34	2210528.06	Картометрический	1.00	-
9	443499.58	2210544.50	Картометрический	1.00	-
10	443506.13	2210610.69	Картометрический	1.00	-
11	443512.65	2210661.42	Картометрический	1.00	-
12	443523.49	2210719.73	Картометрический	1.00	-
13	442947.79	2210745.10	Картометрический	1.00	-
14	442941.91	2210745.61	Картометрический	1.00	-
15	442939.23	2210744.89	Аналитический	0.10	-
16	442937.23	2210741.09	Аналитический	0.10	-
17	442934.52	2210669.99	Аналитический	0.10	-
18	442929.05	2210541.82	Аналитический	0.10	-
19	442928.57	2210530.85	Аналитический	0.10	-
20	442932.22	2210529.04	Аналитический	0.10	-
21	442934.11	2210524.44	Аналитический	0.10	-
22	443244.10	2210492.77	Картометрический	1.00	-
8	443500.34	2210528.06	Картометрический	1.00	-
23	443092.37	2209833.40	Картометрический	1.00	-
24	443111.30	2209897.74	Картометрический	1.00	-
25	443127.06	2210080.92	Картометрический	1.00	-
26	443111.48	2210120.43	Картометрический	1.00	-
27	443047.51	2210162.54	Картометрический	1.00	-
28	443044.74	2210235.53	Картометрический	1.00	-
29	442935.45	2210215.61	Картометрический	1.00	-
30	442807.35	2210148.48	Картометрический	1.00	-

1	2	3	4	5	6
31	442799.95	2210027.25	Картометрический	1.00	-
32	442728.51	2210028.51	Картометрический	1.00	-
33	442711.19	2209780.18	Картометрический	1.00	-
34	442822.24	2209777.75	Картометрический	1.00	-
35	442868.37	2209776.74	Картометрический	1.00	-
36	442879.55	2209967.25	Картометрический	1.00	-
37	442915.95	2210027.36	Картометрический	1.00	-
38	442937.11	2210065.46	Картометрический	1.00	-
39	442944.75	2210099.31	Картометрический	1.00	-
40	442998.84	2210100.99	Картометрический	1.00	-
41	442996.20	2209998.54	Картометрический	1.00	-
42	442985.06	2209846.98	Картометрический	1.00	-
23	443092.37	2209833.40	Картометрический	1.00	-
43	442910.77	2210525.12	Аналитический	0.10	-
44	442911.83	2210532.38	Аналитический	0.10	-
45	442916.36	2210532.57	Аналитический	0.10	-
46	442916.99	2210538.32	Аналитический	0.10	-
47	442921.21	2210670.27	Аналитический	0.10	-
48	442922.49	2210742.52	Аналитический	0.10	-
49	442920.49	2210746.13	Аналитический	0.10	-
50	442918.68	2210747.32	Картометрический	1.00	-
51	442910.63	2210747.86	Картометрический	1.00	-
52	442888.02	2210751.02	Картометрический	1.00	-
53	442808.03	2210756.33	Картометрический	1.00	-
54	442701.15	2210759.47	Картометрический	1.00	-
55	442632.94	2210761.64	Картометрический	1.00	-
56	442576.86	2210764.57	Картометрический	1.00	-
57	442586.43	2210664.01	Картометрический	1.00	-
58	442585.10	2210553.95	Картометрический	1.00	-
43	442910.77	2210525.12	Аналитический	0.10	-
59	442678.22	2209769.18	Картометрический	1.00	-
60	442716.51	2210470.88	Картометрический	1.00	-
61	442472.62	2210490.96	Картометрический	1.00	-
62	442519.08	2210344.99	Картометрический	1.00	-
63	442525.76	2210267.10	Картометрический	1.00	-
64	442522.34	2210223.07	Картометрический	1.00	-
65	442506.99	2210086.75	Картометрический	1.00	-
66	442492.59	2210053.74	Картометрический	1.00	-
67	442464.70	2210053.75	Картометрический	1.00	-
68	442463.38	2210041.33	Аналитический	0.10	-
69	442461.29	2210021.57	Картометрический	1.00	-
70	442479.02	2210000.40	Картометрический	1.00	-
71	442488.27	2209958.91	Картометрический	1.00	-
72	442487.29	2209829.36	Картометрический	1.00	-
73	442487.26	2209794.65	Картометрический	1.00	-
74	442641.05	2209781.90	Картометрический	1.00	-

1	2	3	4	5	6
59	442678.22	2209769.18	Картометрический	1.00	-
3. Сведения о характерных точках части (частей) границы объекта					
Обозначение характерных точек части границы	Координаты, м		Метод определения координат характерной точки	Средняя квадратическая погрешность положения характерной точки (M), м	Описание обозначения точки на местности (при наличии)
	X	Y			
1	2	3	4	5	6
Часть №					
-	-	-	-	-	-



Масштаб 1:2000

Нормативные участки земли в обозначении:

- участки с кадастровым номером
- участки земли с кадастровым номером

Уполномоченный орган исполнительной власти
 Пензенской области
 Пензенский государственный университет архитектуры и строительства
 Пенза, ул. Б.Хмельницкого, 20а, 440026

Итого: _____

ОПИСАНИЕ МЕСТОПОЛОЖЕНИЯ ГРАНИЦ

Зона улиц, дорог, инженерной и транспортной инфраструктуры
посёлка Московский - ИТ1/11

(наименование объекта, местоположение границ которого описано
далее объект)


Раздел 1

Сведения об объекте		
№ п/п	Характеристики объекта	Описание характеристик
1	2	3
1	Местоположение объекта	Воронежская область, Таловский муниципальный район, Нижнекаменское сельское поселение, посёлок Московский
2	Площадь объекта \pm величина погрешности определения площади ($P \pm \Delta P$)	-
3	Иные характеристики объекта	-

Раздел 2

Сведения о местоположении границ объекта					
1. Система координат: МСК - 36, зона 2					
2. Сведения о характерных точках границ объекта					
Обозначение характерных точек границ	Координаты, м		Метод определения координат характерной точки	Средняя квадратическая погрешность положения характерной точки (Мт), м	Описание обозначения точки на местности (при наличии)
	X	Y			
1	2	3	4	5	6
1	442932.51	2210521.57	Аналитический	0.10	-
2	442934.11	2210524.44	Аналитический	0.10	-
3	442932.22	2210529.04	Аналитический	0.10	-
4	442928.57	2210530.85	Аналитический	0.10	-
5	442929.05	2210541.82	Аналитический	0.10	-
6	442934.52	2210669.99	Аналитический	0.10	-
7	442937.23	2210741.09	Аналитический	0.10	-
8	442939.23	2210744.89	Аналитический	0.10	-
9	442920.49	2210746.13	Аналитический	0.10	-
10	442922.49	2210742.52	Аналитический	0.10	-
11	442921.21	2210670.27	Аналитический	0.10	-
12	442916.99	2210538.32	Аналитический	0.10	-
13	442916.36	2210532.57	Аналитический	0.10	-
14	442911.83	2210532.38	Аналитический	0.10	-
15	442910.77	2210525.12	Аналитический	0.10	-
16	442918.45	2210523.54	Аналитический	0.10	-
17	442922.98	2210520.69	Аналитический	0.10	-
18	442929.88	2210519.62	Аналитический	0.10	-
1	442932.51	2210521.57	Аналитический	0.10	-
3. Сведения о характерных точках части (частей) границы объекта					
Обозначение характерных точек части границы	Координаты, м		Метод определения координат характерной точки	Средняя квадратическая погрешность положения характерной точки (Мт), м	Описание обозначения точки на местности (при наличии)
	X	Y			
1	2	3	4	5	6
Часть №					
-	-	-	-	-	-

Раздел 4
План границ объекта



Масштаб 1:1000

Используемые условные знаки и обозначения:

-  границы территориальной зоны
-  • 1 характеристика точки границ территориальной зоны

Руководитель БУВО «Нормативно-проектный центр»

Подпись  Ю.В.Шалыгина Дата « 28 » февраля 2023 г.

Место для оттиска печати (при наличии) лица, составившего описание местоположения границ объекта

ОПИСАНИЕ МЕСТОПОЛОЖЕНИЯ ГРАНИЦ

Зона сельскохозяйственного использования в границах населенного пункта
посёлка Московский - СХ1/11

(наименование объекта, местоположение границ которого описано
(далее объект))

Раздел 1

Сведения об объекте		
№ п/п	Характеристики объекта	Описание характеристик
1	2	3
1	Местоположение объекта	Воронежская область, Таловский муниципальный район, Нижнекаменское сельское поселение, посёлок Московский
2	Площадь объекта \pm величина погрешности определения площади ($P \pm \Delta P$)	-
3	Иные характеристики объекта	-

Раздел 2

Сведения о местоположении границ объекта					
1. Система координат: МСК - 36, зона 2					
2. Сведения о характерных точках границ объекта					
Обозначение характерных точек границ	Координаты, м		Метод определения координат характерной точки	Средняя квадратическая погрешность положения характерной точки (М), м	Описание обозначения точки на местности (при наличии)
	X	Y			
1	2	3	4	5	6
1	443621.74	2210172.75	Картометрический	1.00	-
2	443705.77	2210541.89	Картометрический	1.00	-
3	443637.16	2210554.20	Картометрический	1.00	-
4	443573.04	2210558.30	Картометрический	1.00	-
5	443500.34	2210528.06	Картометрический	1.00	-
6	443244.10	2210492.77	Картометрический	1.00	-
7	442934.11	2210524.44	Аналитический	0.10	-
8	442932.51	2210521.57	Аналитический	0.10	-
9	442929.88	2210519.62	Аналитический	0.10	-
10	442922.98	2210520.69	Аналитический	0.10	-
11	442918.45	2210523.54	Аналитический	0.10	-
12	442910.77	2210525.12	Аналитический	0.10	-
13	442585.10	2210553.95	Картометрический	1.00	-
14	442456.74	2210540.60	Картометрический	1.00	-
15	442472.62	2210490.96	Картометрический	1.00	-
16	442716.51	2210470.88	Картометрический	1.00	-
17	442678.22	2209769.18	Картометрический	1.00	-
18	442711.19	2209780.18	Картометрический	1.00	-
19	442728.51	2210028.51	Картометрический	1.00	-
20	442799.95	2210027.25	Картометрический	1.00	-
21	442807.35	2210148.48	Картометрический	1.00	-
22	442935.45	2210215.61	Картометрический	1.00	-
23	443044.74	2210235.53	Картометрический	1.00	-
24	443047.51	2210162.54	Картометрический	1.00	-
25	443111.48	2210120.43	Картометрический	1.00	-
26	443127.06	2210080.92	Картометрический	1.00	-
27	443111.30	2209897.74	Картометрический	1.00	-
28	443092.37	2209833.40	Картометрический	1.00	-
29	443088.09	2209774.98	Картометрический	1.00	-
30	443137.10	2209770.73	Картометрический	1.00	-
31	443164.23	2209856.24	Картометрический	1.00	-
32	443191.28	2209868.93	Картометрический	1.00	-
33	443212.91	2210225.00	Картометрический	1.00	-
34	443324.53	2210239.17	Картометрический	1.00	-

1	2	3	4	5	6
35	443393.00	2210223.87	Картометрический	1.00	-
1	443621.74	2210172.75	Картометрический	1.00	-
36	443338.23	2210298.83	Аналитический	0.10	-
37	443330.14	2210335.96	Аналитический	0.10	-
38	443259.68	2210320.60	Аналитический	0.10	-
39	443267.77	2210283.47	Аналитический	0.10	-
36	443338.23	2210298.83	Аналитический	0.10	-
3. Сведения о характерных точках части (частей) границы объекта					
Обозначение характерных точек части границы	Координаты, м		Метод определения координат характерной точки	Средняя квадратическая погрешность положения характерной точки (М), м	Описание обозначения точки на местности (при наличии)
	X	Y			
1	2	3	4	5	6
Часть №					
-	-	-	-	-	-



Масштаб 1:2000

Пояснение условных знаков и обозначений

- границы территориальной зоны
- здания

Руководитель (И.О. Фамилия) и специалист (подпись) _____
 Место для проставления даты, времени и подписи специалиста государственного кадастрового учета _____

ОПИСАНИЕ МЕСТОПОЛОЖЕНИЯ ГРАНИЦ

Зона ритуальных объектов посёлка Московский - СН1/11

(наименование объекта, местоположение границ которого описано
(далее объект))

Раздел 1


Сведения об объекте		
№ п/п	Характеристики объекта	Описание характеристик
1	2	3
1	Местоположение объекта	Воронежская область, Таловский муниципальный район, Нижнекаменское сельское поселение, посёлок Московский
2	Площадь объекта \pm величина погрешности определения площади ($P \pm \Delta P$)	-
3	Иные характеристики объекта	-

Раздел 2

Сведения о местоположении границ объекта					
1. Система координат: МСК - 36, зона 2					
2. Сведения о характерных точках границ объекта					
Обозначение характерных точек границ	Координаты, м		Метод определения координат характерной точки	Средняя квадратическая погрешность положения характерной точки (Мт), м	Описание обозначения точки на местности (при наличии)
	X	Y			
1	2	3	4	5	6
1	443338.23	2210298.83	Аналитический	0.10	-
2	443330.14	2210335.96	Аналитический	0.10	-
3	443259.68	2210320.60	Аналитический	0.10	-
4	443267.77	2210283.47	Аналитический	0.10	-
1	443338.23	2210298.83	Аналитический	0.10	-
3. Сведения о характерных точках части (частей) границы объекта					
Обозначение характерных точек части границы	Координаты, м		Метод определения координат характерной точки	Средняя квадратическая погрешность положения характерной точки (Мт), м	Описание обозначения точки на местности (при наличии)
	X	Y			
1	2	3	4	5	6
Часть №					
-	-	-	-	-	-

Раздел 4

План границ объекта



Масштаб 1:1000

Используемые условные знаки и обозначения:




границы территориальной зоны



• 1 характерная точка границ территориальной зоны

Руководитель БУВО «Нормативно-проектный центр»

Подпись  Ю.В. Шалыгина Дата « 28 » февраля 2023 г.

Место для оттиска печати (при наличии) лица, составившего описание местоположения границ объекта

СВЕДЕНИЯ О ГРАНИЦЕ ТЕРРИТОРИАЛЬНОЙ ЗОНЫ,
СОДЕРЖАЩИЕ ГРАФИЧЕСКОЕ ОПИСАНИЕ МЕСТОПОЛОЖЕНИЯ
ГРАНИЦ ТЕРРИТОРИАЛЬНОЙ ЗОНЫ, ПЕРЕЧЕНЬ КООРДИНАТ
ХАРАКТЕРНЫХ ТОЧЕК ГРАНИЦ ТЕРРИТОРИАЛЬНОЙ ЗОНЫ
ПОСЁЛКА СОЛОНЦОВСКИЙ

ОПИСАНИЕ МЕСТОПОЛОЖЕНИЯ ГРАНИЦ

Зона сельскохозяйственного использования в границах населенного пункта
посёлка Солонцовский - СХ1/12

(наименование объекта, местоположение границ которого описано
далее объект)

Раздел 1


Сведения об объекте		
№ п/п	Характеристики объекта	Описание характеристик
1	2	3
1	Местоположение объекта	Воронежская область, Таловский муниципальный район, Нижнекаменское сельское поселение, посёлок Солонцовский
2	Площадь объекта \pm величина погрешности определения площади ($P \pm \Delta P$)	-
3	Иные характеристики объекта	-

Раздел 2

Сведения о местоположении границ объекта					
1. Система координат: МСК - 36, зона 2					
2. Сведения о характерных точках границ объекта					
Обозначение характерных точек границ	Координаты, м		Метод определения координат характерной точки	Средняя квадратическая погрешность положения характерной точки (М), м	Описание обозначения точки на местности (при наличии)
	X	Y			
1	2	3	4	5	6
1	444878.74	2210758.86	Картометрический	1.00	-
2	444958.37	2210886.83	Картометрический	1.00	-
3	445012.84	2211062.36	Картометрический	1.00	-
4	445026.61	2211153.65	Картометрический	1.00	-
5	445039.02	2211272.06	Картометрический	1.00	-
6	445048.37	2211416.76	Картометрический	1.00	-
7	444948.76	2211419.55	Картометрический	1.00	-
8	444942.64	2211333.25	Картометрический	1.00	-
9	444925.91	2211206.42	Картометрический	1.00	-
10	444917.05	2211170.96	Картометрический	1.00	-
11	444866.90	2211144.42	Картометрический	1.00	-
12	444851.45	2211122.56	Картометрический	1.00	-
13	444842.39	2211072.70	Картометрический	1.00	-
14	444831.95	2210907.69	Картометрический	1.00	-
15	444823.44	2210868.93	Картометрический	1.00	-
16	444796.04	2210799.70	Картометрический	1.00	-
1	444878.74	2210758.86	Картометрический	1.00	-
3. Сведения о характерных точках части (частей) границы объекта					
Обозначение характерных точек части границы	Координаты, м		Метод определения координат характерной точки	Средняя квадратическая погрешность положения характерной точки (М), м	Описание обозначения точки на местности (при наличии)
	X	Y			
1	2	3	4	5	6
Часть №					
-	-	-	-	-	-

Рисунок 4

План границ объекта



Масштаб 1:2000

Испыльнуемые условные знаки и обозначения:



границы территориальной зоны

характерная точка границ территориальной зоны

Руководитель БУВО «Нордвест»-проектный центр
 Поппель Ю.В. Шалыгина Дата « 28 » февраля 2023г.
 Место для отставки печати (при наличии) и/или, составившего описание местоположения границ объекта

СВЕДЕНИЯ О ГРАНИЦАХ ТЕРРИТОРИАЛЬНЫХ ЗОН,
СОДЕРЖАЩИЕ ГРАФИЧЕСКОЕ ОПИСАНИЕ МЕСТОПОЛОЖЕНИЯ
ГРАНИЦ ТЕРРИТОРИАЛЬНЫХ ЗОН, ПЕРЕЧЕНЬ КООРДИНАТ
ХАРАКТЕРНЫХ ТОЧЕК ГРАНИЦ ТЕРРИТОРИАЛЬНЫХ ЗОН
ПОСЁЛКА ТАМБОВКА

ОПИСАНИЕ МЕСТОПОЛОЖЕНИЯ ГРАНИЦ

Зона застройки индивидуальными жилыми домами посёлка Тамбовка - Ж1/13

(наименование объекта, местоположение границ которого описано
(далее объект))

Раздел 1

Сведения об объекте		
№ п/п	Характеристики объекта	Описание характеристик
1	2	3
1	Местоположение объекта	Воронежская область, Таловский муниципальный район, Нижнекаменское сельское поселение, посёлок Тамбовка
2	Площадь объекта \pm величина погрешности определения площади ($P \pm \Delta P$)	-
3	Иные характеристики объекта	-

Раздел 2

Сведения о местоположении границ объекта					
1. Система координат: МСК - 36, зона 2					
2. Сведения о характерных точках границ объекта					
Обозначение характерных точек границ	Координаты, м		Метод определения координат характерной точки	Средняя квадратическая погрешность положения характерной точки (М), м	Описание обозначения точки на местности (при наличии)
	X	Y			
1	2	3	4	5	6
1	444904.88	2217852.97	Картометрический	1.00	-
2	444887.31	2217956.94	Картометрический	1.00	-
3	444253.25	2217995.02	Картометрический	1.00	-
4	444175.28	2217995.57	Картометрический	1.00	-
5	444142.43	2217990.74	Картометрический	1.00	-
6	444115.02	2217967.00	Картометрический	1.00	-
7	444112.01	2217950.69	Картометрический	1.00	-
8	444109.98	2217944.20	Картометрический	1.00	-
9	444110.75	2217941.61	Картометрический	1.00	-
10	444112.37	2217940.93	Картометрический	1.00	-
11	444125.99	2217942.39	Картометрический	1.00	-
12	444126.01	2217923.92	Картометрический	1.00	-
13	444157.51	2217885.67	Картометрический	1.00	-
14	444195.86	2217869.40	Картометрический	1.00	-
15	444233.89	2217869.62	Картометрический	1.00	-
16	444345.08	2217868.53	Картометрический	1.00	-
17	444515.32	2217849.97	Картометрический	1.00	-
18	444617.33	2217832.74	Картометрический	1.00	-
19	444807.68	2217834.63	Картометрический	1.00	-
1	444904.88	2217852.97	Картометрический	1.00	-
20	444087.63	2217915.36	Картометрический	1.00	-
21	444088.23	2217916.89	Картометрический	1.00	-
22	444088.23	2217918.33	Картометрический	1.00	-
23	444087.73	2217920.39	Картометрический	1.00	-
24	444088.88	2217926.33	Картометрический	1.00	-
25	444092.19	2217929.06	Картометрический	1.00	-
26	444093.43	2217930.43	Картометрический	1.00	-
27	444094.08	2217932.25	Картометрический	1.00	-
28	444094.99	2217936.42	Картометрический	1.00	-
29	444094.58	2217939.68	Картометрический	1.00	-
30	444070.33	2217937.84	Картометрический	1.00	-
31	444027.21	2217932.61	Картометрический	1.00	-
32	444009.13	2217934.74	Аналитический	0.10	-

1	2	3	4	5	6
33	443991.53	2218028.09	Аналитический	0.10	-
34	443987.96	2218044.33	Аналитический	0.10	-
35	443980.05	2218074.31	Аналитический	0.10	-
36	443947.23	2218065.41	Аналитический	0.10	-
37	443938.86	2218063.47	Картометрический	1.00	-
38	443949.03	2218017.72	Картометрический	1.00	-
39	443777.69	2217985.21	Картометрический	1.00	-
40	443271.57	2217863.87	Картометрический	1.00	-
41	443250.71	2217958.78	Картометрический	1.00	-
42	443089.24	2217921.52	Картометрический	1.00	-
43	443024.53	2217899.89	Картометрический	1.00	-
44	443053.14	2217810.56	Картометрический	1.00	-
45	442965.78	2217787.66	Картометрический	1.00	-
46	442794.94	2217693.18	Картометрический	1.00	-
47	442807.12	2217661.05	Картометрический	1.00	-
48	442825.06	2217607.78	Картометрический	1.00	-
49	442881.45	2217617.40	Картометрический	1.00	-
50	442923.31	2217607.91	Картометрический	1.00	-
51	442930.42	2217628.90	Картометрический	1.00	-
52	442943.79	2217632.81	Картометрический	1.00	-
53	442947.35	2217623.52	Картометрический	1.00	-
54	442973.05	2217631.10	Картометрический	1.00	-
55	443134.91	2217657.45	Картометрический	1.00	-
56	443301.73	2217687.75	Картометрический	1.00	-
57	443441.85	2217707.31	Картометрический	1.00	-
58	443531.83	2217721.28	Картометрический	1.00	-
59	443544.49	2217723.21	Картометрический	1.00	-
60	443636.04	2217737.47	Картометрический	1.00	-
61	443731.99	2217759.91	Картометрический	1.00	-
62	443764.23	2217770.11	Картометрический	1.00	-
63	443913.34	2217820.22	Картометрический	1.00	-
64	443939.41	2217829.56	Картометрический	1.00	-
65	443974.36	2217842.37	Картометрический	1.00	-
66	444028.50	2217871.36	Картометрический	1.00	-
67	444067.73	2217893.78	Картометрический	1.00	-
68	444084.81	2217910.19	Картометрический	1.00	-
20	444087.63	2217915.36	Картометрический	1.00	-

3. Сведения о характерных точках части (частей) границы объекта

Обозначение характерных точек части границы	Координаты, м		Метод определения координат характерной точки	Средняя квадратическая погрешность положения характерной точки (Мп), м	Описание обозначения точки на местности (при наличии)
	X	Y			
1	2	3	4	5	6
Часть №					
-	-	-	-	-	-



Масштаб 1:5000

Иллюстрация условных знаков и обозначений:

- границы территориальной зоны
- характерная точка границ территориальной зоны

Руководитель ФУВО «Иркутский-проектный центр»
 Подпись: И.И. Сидорова от «30» В. Шалыгина Дата « 28 » февраля 2023г.

Место для печати: объект: Иркутский-проектный центр наименование: исполнение топографических границ объекта



ОПИСАНИЕ МЕСТОПОЛОЖЕНИЯ ГРАНИЦ

Общественно-деловая зона посёлка Тамбовка - ОД/13

(наименование объекта, местоположение границ которого описано
(далее объект))

Раздел 1

Сведения об объекте		
№ п/п	Характеристики объекта	Описание характеристик
1	2	3
1	Местоположение объекта	Воронежская область, Таловский муниципальный район, Нижнекаменское сельское поселение, посёлок Тамбовка
2	Площадь объекта \pm величина погрешности определения площади ($P \pm \Delta P$)	-
3	Иные характеристики объекта	-

Раздел 2

Сведения о местоположении границ объекта					
1. Система координат: МСК - 36, зона 2					
2. Сведения о характерных точках границ объекта					
Обозначение характерных точек границ	Координаты, м		Метод определения координат характерной точки	Средняя квадратическая погрешность положения характерной точки (М), м	Описание обозначения точки на местности (при наличии)
	X	Y			
1	2	3	4	5	6
1	444094.58	2217939.68	Картометрический	1.00	-
2	444094.51	2217951.80	Картометрический	1.00	-
3	444094.12	2217968.04	Картометрический	1.00	-
4	444078.22	2217993.81	Картометрический	1.00	-
5	444058.97	2218012.11	Картометрический	1.00	-
6	444041.66	2218087.06	Картометрический	1.00	-
7	443980.05	2218074.31	Аналитический	0.10	-
8	443987.96	2218044.33	Аналитический	0.10	-
9	443991.53	2218028.09	Аналитический	0.10	-
10	444009.13	2217934.74	Аналитический	0.10	-
11	444027.21	2217932.61	Картометрический	1.00	-
12	444070.33	2217937.84	Картометрический	1.00	-
1	444094.58	2217939.68	Картометрический	1.00	-
3. Сведения о характерных точках части (частей) границы объекта					
Обозначение характерных точек части границы	Координаты, м		Метод определения координат характерной точки	Средняя квадратическая погрешность положения характерной точки (М), м	Описание обозначения точки на местности (при наличии)
	X	Y			
1	2	3	4	5	6
Часть №					
-	-	-	-	-	-



Раздел 4

План границ объекта



Масштаб 1:1000

Используемые условные знаки и обозначения:

- | | |
|---|---|
|  | границы территориальной зоны |
|  | характерная точка границ территориальной зоны |

Руководитель БУВО «Нормативно-проектный центр»

Подпись *Ю.В. Шалыгина* Ю.В. Шалыгина Дата « 28 » февраля 2023 г.

Место для оттиска печати (при наличии) лица, составившего описание местоположения границ объекта

ОПИСАНИЕ МЕСТОПОЛОЖЕНИЯ ГРАНИЦ

Зона улиц, дорог, инженерной и транспортной инфраструктуры
посёлка Тамбовка - ИТ1/13

(наименование объекта, местоположение границ которого описано
(далее объект))

Раздел 1

Сведения об объекте		
№ п/п	Характеристики объекта	Описание характеристик
1	2	3
1	Местоположение объекта	Воронежская область, Таловский муниципальный район, Нижнекаменское сельское поселение, посёлок Тамбовка
2	Площадь объекта \pm величина погрешности определения площади ($P \pm \text{Дельта } P$)	-
3	Иные характеристики объекта	-

Раздел 2

Сведения о местоположении границ объекта					
1. Система координат: МСК - 36, зона 2					
2. Сведения о характерных точках границ объекта					
Обозначение характерных точек границ	Координаты, м		Метод определения координат характерной точки	Средняя квадратическая погрешность положения характерной точки (М), м	Описание обозначения точки на местности (при наличии)
	X	Y			
1	2	3	4	5	6
1	444126.01	2217923.92	Картометрический	1.00	-
2	444125.99	2217942.39	Картометрический	1.00	-
3	444112.37	2217940.93	Картометрический	1.00	-
4	444110.75	2217941.61	Картометрический	1.00	-
5	444109.98	2217944.20	Картометрический	1.00	-
6	444112.01	2217950.69	Картометрический	1.00	-
7	444106.35	2217951.05	Картометрический	1.00	-
8	444094.51	2217951.80	Картометрический	1.00	-
9	444094.58	2217939.68	Картометрический	1.00	-
10	444094.99	2217936.42	Картометрический	1.00	-
11	444094.08	2217932.25	Картометрический	1.00	-
12	444093.43	2217930.43	Картометрический	1.00	-
13	444092.19	2217929.06	Картометрический	1.00	-
14	444088.88	2217926.33	Картометрический	1.00	-
15	444087.73	2217920.39	Картометрический	1.00	-
16	444088.23	2217918.33	Картометрический	1.00	-
17	444088.23	2217916.89	Картометрический	1.00	-
18	444087.63	2217915.36	Картометрический	1.00	-
19	444084.81	2217910.19	Картометрический	1.00	-
20	444067.73	2217893.78	Картометрический	1.00	-
21	444028.50	2217871.36	Картометрический	1.00	-
22	443974.36	2217842.37	Картометрический	1.00	-
23	443939.41	2217829.56	Картометрический	1.00	-
24	443913.34	2217820.22	Картометрический	1.00	-
25	443764.23	2217770.11	Картометрический	1.00	-
26	443731.99	2217759.91	Картометрический	1.00	-
27	443636.04	2217737.47	Картометрический	1.00	-
28	443544.49	2217723.21	Картометрический	1.00	-
29	443531.83	2217721.28	Картометрический	1.00	-
30	443441.85	2217707.31	Картометрический	1.00	-
31	443301.73	2217687.75	Картометрический	1.00	-
32	443134.91	2217657.45	Картометрический	1.00	-
33	442973.05	2217631.10	Картометрический	1.00	-
34	442947.35	2217623.52	Картометрический	1.00	-

1	2	3	4	5	6
35	442943.79	2217632.81	Картометрический	1.00	-
36	442930.42	2217628.90	Картометрический	1.00	-
37	442923.31	2217607.91	Картометрический	1.00	-
38	442933.00	2217605.71	Картометрический	1.00	-
39	443134.85	2217641.86	Картометрический	1.00	-
40	443393.94	2217687.05	Картометрический	1.00	-
41	443511.43	2217708.14	Картометрический	1.00	-
42	443648.74	2217720.22	Картометрический	1.00	-
43	443659.23	2217722.63	Картометрический	1.00	-
44	443696.00	2217731.31	Картометрический	1.00	-
45	443700.25	2217733.11	Картометрический	1.00	-
46	443727.90	2217744.80	Картометрический	1.00	-
47	443744.48	2217751.81	Картометрический	1.00	-
48	443758.50	2217757.74	Картометрический	1.00	-
49	443772.56	2217762.37	Картометрический	1.00	-
50	443789.66	2217768.01	Картометрический	1.00	-
51	443818.17	2217777.41	Картометрический	1.00	-
52	443835.28	2217783.05	Картометрический	1.00	-
53	443863.79	2217792.45	Картометрический	1.00	-
54	443880.89	2217798.09	Картометрический	1.00	-
55	443904.84	2217805.98	Картометрический	1.00	-
56	443917.80	2217785.22	Картометрический	1.00	-
57	443932.53	2217790.27	Картометрический	1.00	-
58	443930.70	2217800.28	Картометрический	1.00	-
59	443931.11	2217802.95	Картометрический	1.00	-
60	443932.73	2217805.19	Картометрический	1.00	-
61	443943.03	2217811.90	Картометрический	1.00	-
62	443983.61	2217829.39	Картометрический	1.00	-
63	444018.85	2217847.31	Картометрический	1.00	-
64	444035.92	2217856.32	Картометрический	1.00	-
65	444059.40	2217868.98	Картометрический	1.00	-
66	444078.40	2217881.35	Картометрический	1.00	-
67	444100.32	2217901.55	Картометрический	1.00	-
68	444113.23	2217912.93	Картометрический	1.00	-
1	444126.01	2217923.92	Картометрический	1.00	-



3. Сведения о характерных точках части (частей) границы объекта


Обозначение характерных точек части границы	Координаты, м		Метод определения координат характерной точки	Средняя квадратическая погрешность положения характерной точки (M _t), м	Описание обозначения точки на местности (при наличии)
	X	Y			
1	2	3	4	5	6
Часть №					
-	-	-	-	-	-



Масштаб 1:5000

Используемые условные знаки и обозначения:

	границы территориальной зоны
	характерная точка границ территориальной зоны

Руководитель ЕУВО «Нормативно-проектный центр»
 Подпись  Ю.В. Шальгиния Дата « 28 » февраля 2023 г.
 Место для отхода печати (при наличии) лица, составившего описание местоположения границ объекта



ОПИСАНИЕ МЕСТОПОЛОЖЕНИЯ ГРАНИЦ

Зона сельскохозяйственного использования в границах населенного пункта
посёлка Тамбовка - СХ1/13

(наименование объекта, местоположение границ которого описано
(далее объект))

Раздел 1

Сведения об объекте		
№ п/п	Характеристики объекта	Описание характеристик
1	2	3
1	Местоположение объекта	Воронежская область, Таловский муниципальный район, Нижнекаменское сельское поселение, посёлок Тамбовка
2	Площадь объекта \pm величина погрешности определения площади ($P \pm \text{Дельта } P$)	-
3	Иные характеристики объекта	-

Раздел 2

Сведения о местоположении границ объекта					
1. Система координат: МСК - 36, зона 2					
2. Сведения о характерных точках границ объекта					
Обозначение характерных точек границ	Координаты, м		Метод определения координат характерной точки	Средняя квадратическая погрешность положения характерной точки (М), м	Описание обозначения точки на местности (при наличии)
	X	Y			
1	2	3	4	5	6
1	444115.27	2217371.78	Картометрический	1.00	-
2	444119.27	2217398.21	Картометрический	1.00	-
3	444117.23	2217453.93	Картометрический	1.00	-
4	444103.10	2217618.30	Картометрический	1.00	-
5	444085.49	2217699.35	Картометрический	1.00	-
6	444082.12	2217760.32	Картометрический	1.00	-
7	444098.85	2217846.98	Картометрический	1.00	-
8	444158.95	2217863.28	Картометрический	1.00	-
9	444162.10	2217833.01	Картометрический	1.00	-
10	444167.74	2217833.68	Картометрический	1.00	-
11	444237.13	2217842.54	Картометрический	1.00	-
12	444233.89	2217869.62	Картометрический	1.00	-
13	444195.86	2217869.40	Картометрический	1.00	-
14	444157.51	2217885.67	Картометрический	1.00	-
15	444126.01	2217923.92	Картометрический	1.00	-
16	444113.23	2217912.93	Картометрический	1.00	-
17	444100.32	2217901.55	Картометрический	1.00	-
18	444078.40	2217881.35	Картометрический	1.00	-
19	444059.40	2217868.98	Картометрический	1.00	-
20	444035.92	2217856.32	Картометрический	1.00	-
21	444018.85	2217847.31	Картометрический	1.00	-
22	443983.61	2217829.39	Картометрический	1.00	-
23	443943.03	2217811.90	Картометрический	1.00	-
24	443932.73	2217805.19	Картометрический	1.00	-
25	443931.11	2217802.95	Картометрический	1.00	-
26	443930.70	2217800.28	Картометрический	1.00	-
27	443932.53	2217790.27	Картометрический	1.00	-
28	443917.80	2217785.22	Картометрический	1.00	-
29	443924.89	2217754.75	Картометрический	1.00	-
30	443936.34	2217675.75	Картометрический	1.00	-
31	443945.70	2217610.86	Картометрический	1.00	-
32	443950.75	2217539.38	Картометрический	1.00	-
33	443947.73	2217466.50	Картометрический	1.00	-
34	443937.17	2217383.43	Картометрический	1.00	-

1	2	3	4	5	6
35	443940.67	2217357.18	Аналитический	0.10	-
36	444048.87	2217364.71	Аналитический	0.10	-
1	444115.27	2217371.78	Картометрический	1.00	-
37	445309.17	2217949.19	Картометрический	1.00	-
38	445309.00	2217985.62	Картометрический	1.00	-
39	445353.61	2217991.79	Картометрический	1.00	-
40	445351.88	2218001.95	Картометрический	1.00	-
41	445349.20	2218032.85	Картометрический	1.00	-
42	445335.73	2218031.93	Картометрический	1.00	-
43	445328.68	2218098.39	Картометрический	1.00	-
44	445331.09	2218182.07	Картометрический	1.00	-
45	445301.47	2218211.02	Картометрический	1.00	-
46	445216.90	2218324.60	Картометрический	1.00	-
47	445074.41	2218322.38	Картометрический	1.00	-
48	445042.55	2218322.38	Картометрический	1.00	-
49	445042.55	2218295.72	Картометрический	1.00	-
50	444819.98	2218207.61	Картометрический	1.00	-
51	444802.25	2218153.52	Картометрический	1.00	-
52	444645.28	2218147.23	Картометрический	1.00	-
53	444554.84	2218234.78	Картометрический	1.00	-
54	444534.91	2218310.91	Картометрический	1.00	-
55	444506.40	2218420.00	Картометрический	1.00	-
56	444398.70	2218368.50	Картометрический	1.00	-
57	444264.40	2218219.30	Картометрический	1.00	-
58	443910.40	2218222.10	Картометрический	1.00	-
59	443780.80	2218144.40	Картометрический	1.00	-
60	443723.60	2218187.60	Картометрический	1.00	-
61	443609.08	2218179.22	Картометрический	1.00	-
62	443573.35	2218165.90	Картометрический	1.00	-
63	443562.05	2218148.89	Картометрический	1.00	-
64	443551.25	2218118.34	Картометрический	1.00	-
65	443539.53	2218103.45	Картометрический	1.00	-
66	443521.89	2218091.92	Картометрический	1.00	-
67	443493.70	2218087.10	Картометрический	1.00	-
68	443445.58	2218108.44	Картометрический	1.00	-
69	443426.23	2218104.52	Картометрический	1.00	-
70	443393.50	2218078.08	Картометрический	1.00	-
71	443393.00	2218078.14	Картометрический	1.00	-
72	443375.38	2218080.10	Картометрический	1.00	-
73	443356.38	2218091.01	Картометрический	1.00	-
74	443319.70	2218099.28	Картометрический	1.00	-
75	443296.13	2218096.61	Картометрический	1.00	-
76	443269.69	2218076.98	Картометрический	1.00	-
77	443248.76	2218049.34	Картометрический	1.00	-
78	443226.60	2218016.18	Картометрический	1.00	-
79	443203.93	2217999.96	Картометрический	1.00	-
80	443171.98	2217987.08	Картометрический	1.00	-

1	2	3	4	5	6
81	443154.31	2217983.17	Картометрический	1.00	-
82	443131.57	2217983.47	Картометрический	1.00	-
83	443104.67	2217971.04	Картометрический	1.00	-
84	443076.96	2217953.94	Картометрический	1.00	-
85	443032.02	2217927.86	Картометрический	1.00	-
86	443012.30	2217910.81	Картометрический	1.00	-
87	442988.42	2217884.42	Картометрический	1.00	-
88	442961.13	2217867.32	Картометрический	1.00	-
89	442924.16	2217847.21	Картометрический	1.00	-
90	442895.19	2217828.84	Картометрический	1.00	-
91	442844.74	2217809.93	Картометрический	1.00	-
92	442822.24	2217801.09	Картометрический	1.00	-
93	442817.41	2217799.19	Картометрический	1.00	-
94	442779.29	2217755.35	Картометрический	1.00	-
95	442774.72	2217742.20	Картометрический	1.00	-
96	442794.94	2217693.18	Картометрический	1.00	-
97	442965.78	2217787.66	Картометрический	1.00	-
98	443053.14	2217810.56	Картометрический	1.00	-
99	443024.53	2217899.89	Картометрический	1.00	-
100	443089.24	2217921.52	Картометрический	1.00	-
101	443250.71	2217958.78	Картометрический	1.00	-
102	443271.57	2217863.87	Картометрический	1.00	-
103	443777.69	2217985.21	Картометрический	1.00	-
104	443949.03	2218017.72	Картометрический	1.00	-
105	443938.86	2218063.47	Картометрический	1.00	-
106	443947.23	2218065.41	Аналитический	0.10	-
107	443980.05	2218074.31	Аналитический	0.10	-
108	444041.66	2218087.06	Картометрический	1.00	-
109	444058.97	2218012.11	Картометрический	1.00	-
110	444078.22	2217993.81	Картометрический	1.00	-
111	444094.12	2217968.04	Картометрический	1.00	-
112	444094.51	2217951.80	Картометрический	1.00	-
113	444106.35	2217951.05	Картометрический	1.00	-
114	444112.01	2217950.69	Картометрический	1.00	-
115	444115.02	2217967.00	Картометрический	1.00	-
116	444142.43	2217990.74	Картометрический	1.00	-
117	444175.28	2217995.57	Картометрический	1.00	-
118	444253.25	2217995.02	Картометрический	1.00	-
119	444887.31	2217956.94	Картометрический	1.00	-
120	444904.88	2217852.97	Картометрический	1.00	-
121	444979.37	2217866.91	Картометрический	1.00	-
122	445013.84	2217880.65	Картометрический	1.00	-
123	445009.48	2217910.28	Картометрический	1.00	-
124	445056.61	2217919.85	Картометрический	1.00	-
125	445053.02	2217966.43	Картометрический	1.00	-
126	445099.29	2217977.69	Картометрический	1.00	-
127	445107.33	2217882.01	Картометрический	1.00	-
128	445162.02	2217894.17	Картометрический	1.00	-

1	2	3	4	5	6
129	445233.51	2217917.43	Картометрический	1.00	-
130	445290.73	2217929.60	Картометрический	1.00	-
37	445309.17	2217949.19	Картометрический	1.00	-
3. Сведения о характерных точках части (частей) границы объекта					
Обозначение характерных точек части границы	Координаты, м		Метод определения координат характерной точки	Средняя квадратическая погрешность положения характерной точки (M), м	Описание обозначения точки на местности (при наличии)
	X	Y			
1	2	3	4	5	6
Часть №					
-	-	-	-	-	-



ОПИСАНИЕ МЕСТОПОЛОЖЕНИЯ ГРАНИЦ

Зона ритуальных объектов посёлка Тамбовка - СН1/13

(наименование объекта, местоположение границ которого описано
(далее объект))

Раздел 1


Сведения об объекте		
№ п/п	Характеристики объекта	Описание характеристик
1	2	3
1	Местоположение объекта	Воронежская область, Таловский муниципальный район, Нижнекаменское сельское поселение, посёлок Тамбовка
2	Площадь объекта \pm величина погрешности определения площади ($P \pm \Delta P$)	-
3	Иные характеристики объекта	-

Раздел 2

Сведения о местоположении границ объекта					
1. Система координат: МСК - 36, зона 2					
2. Сведения о характерных точках границ объекта					
Обозначение характерных точек границ	Координаты, м		Метод определения координат характерной точки	Средняя квадратическая погрешность положения характерной точки (М), м	Описание обозначения точки на местности (при наличии)
	X	Y			
1	2	3	4	5	6
1	444245.40	2217774.04	Аналитический	0.10	-
2	444237.13	2217842.54	Аналитический	0.10	-
3	444167.74	2217833.68	Аналитический	0.10	-
4	444162.10	2217833.01	Картометрический	1.00	-
5	444169.54	2217760.83	Картометрический	1.00	-
6	444177.42	2217762.21	Аналитический	0.10	-
1	444245.40	2217774.04	Аналитический	0.10	-
3. Сведения о характерных точках части (частей) границы объекта					
Обозначение характерных точек части границы	Координаты, м		Метод определения координат характерной точки	Средняя квадратическая погрешность положения характерной точки (М), м	Описание обозначения точки на местности (при наличии)
	X	Y			
1	2	3	4	5	6
Часть №					
-	-	-	-	-	-

Раздел 4

План границ объекта



Масштаб 1:1000

Используемые условные знаки и обозначения:




границы территориальной зоны



характерная точка границ территориальной зоны

Руководитель БУВО «Нормативно-проектный центр»

Подпись  Ю.В. Шалыгина Дата « 28 » февраля 2023 г.

Место для оттиска печати (при наличии) лица, составившего описание местоположения границ объекта

СВЕДЕНИЯ О ГРАНИЦАХ ТЕРРИТОРИАЛЬНЫХ ЗОН,
СОДЕРЖАЩИЕ ГРАФИЧЕСКОЕ ОПИСАНИЕ МЕСТОПОЛОЖЕНИЯ
ГРАНИЦ ТЕРРИТОРИАЛЬНЫХ ЗОН, ПЕРЕЧЕНЬ КООРДИНАТ
ХАРАКТЕРНЫХ ТОЧЕК ГРАНИЦ ТЕРРИТОРИАЛЬНЫХ ЗОН
ПОСЁЛКА ТЕРЕХОВО

ОПИСАНИЕ МЕСТОПОЛОЖЕНИЯ ГРАНИЦ

Зона застройки индивидуальными жилыми домами посёлка Терехово - Ж1/14

(наименование объекта, местоположение границ которого описано
(далее объект))

Раздел 1

Сведения об объекте		
№ п/п	Характеристики объекта	Описание характеристик
1	2	3
1	Местоположение объекта	Воронежская область, Таловский муниципальный район, Нижнекаменское сельское поселение, посёлок Терехово
2	Площадь объекта \pm величина погрешности определения площади ($P \pm \Delta P$)	-
3	Иные характеристики объекта	-

Раздел 2

Сведения о местоположении границ объекта					
1. Система координат: МСК - 36, зона 2					
2. Сведения о характерных точках границ объекта					
Обозначение характерных точек границ	Координаты, м		Метод определения координат характерной точки	Средняя квадратическая погрешность положения характерной точки (М), м	Описание обозначения точки на местности (при наличии)
	X	Y			
1	2	3	4	5	6
1	437584.33	2200861.91	Картометрический	1.00	-
2	437525.78	2201017.32	Картометрический	1.00	-
3	437514.71	2201012.52	Картометрический	1.00	-
4	437466.86	2200995.41	Картометрический	1.00	-
5	437356.61	2200961.57	Картометрический	1.00	-
6	437305.63	2200946.09	Картометрический	1.00	-
7	437186.54	2200915.53	Картометрический	1.00	-
8	437067.50	2200884.99	Картометрический	1.00	-
9	436956.95	2200857.54	Картометрический	1.00	-
10	436952.29	2200852.60	Картометрический	1.00	-
11	436951.56	2200849.81	Картометрический	1.00	-
12	436950.35	2200845.21	Картометрический	1.00	-
13	436944.00	2200843.14	Картометрический	1.00	-
14	436939.82	2200848.96	Картометрический	1.00	-
15	436933.61	2200850.56	Картометрический	1.00	-
16	436832.08	2200824.46	Картометрический	1.00	-
17	436719.16	2200795.44	Картометрический	1.00	-
18	436625.54	2200771.38	Картометрический	1.00	-
19	436495.21	2200734.33	Картометрический	1.00	-
20	436354.31	2200693.39	Картометрический	1.00	-
21	436265.92	2200667.60	Картометрический	1.00	-
22	436152.82	2200634.60	Картометрический	1.00	-
23	436041.91	2200599.03	Картометрический	1.00	-
24	435945.29	2200568.04	Картометрический	1.00	-
25	435855.46	2200539.23	Картометрический	1.00	-
26	435843.90	2200535.17	Картометрический	1.00	-
27	435802.29	2200520.55	Картометрический	1.00	-
28	435801.78	2200520.22	Картометрический	1.00	-
29	435800.44	2200519.35	Картометрический	1.00	-
30	435799.17	2200516.90	Картометрический	1.00	-
31	435799.42	2200509.13	Картометрический	1.00	-
32	435793.17	2200504.09	Картометрический	1.00	-
33	435784.14	2200511.26	Картометрический	1.00	-
34	435782.26	2200511.78	Картометрический	1.00	-

1	2	3	4	5	6
35	435780.18	2200511.62	Картометрический	1.00	-
36	435753.72	2200499.88	Картометрический	1.00	-
37	435717.61	2200479.93	Картометрический	1.00	-
38	435635.60	2200421.02	Картометрический	1.00	-
39	435655.57	2200354.98	Картометрический	1.00	-
40	435683.43	2200245.29	Картометрический	1.00	-
41	435762.11	2200270.74	Картометрический	1.00	-
42	435766.15	2200237.70	Картометрический	1.00	-
43	435888.78	2200294.76	Картометрический	1.00	-
44	435886.58	2200312.59	Картометрический	1.00	-
45	436019.14	2200355.18	Картометрический	1.00	-
46	436006.85	2200405.68	Картометрический	1.00	-
47	436090.40	2200423.18	Картометрический	1.00	-
48	436506.09	2200542.30	Картометрический	1.00	-
49	436792.49	2200631.45	Картометрический	1.00	-
50	436983.28	2200686.57	Картометрический	1.00	-
51	436992.06	2200667.73	Картометрический	1.00	-
52	437009.19	2200673.24	Картометрический	1.00	-
53	437233.63	2200746.87	Картометрический	1.00	-
54	437450.19	2200818.05	Картометрический	1.00	-
1	437584.33	2200861.91	Картометрический	1.00	-
55	437315.45	2201088.85	Картометрический	1.00	-
56	437295.15	2201223.14	Картометрический	1.00	-
57	437252.30	2201276.92	Картометрический	1.00	-
58	437170.96	2201320.11	Картометрический	1.00	-
59	436887.02	2201284.48	Картометрический	1.00	-
60	436866.10	2201259.88	Картометрический	1.00	-
61	436869.20	2201168.46	Картометрический	1.00	-
62	436732.66	2201143.28	Картометрический	1.00	-
63	436524.25	2201142.70	Картометрический	1.00	-
64	436316.42	2201158.39	Картометрический	1.00	-
65	436289.75	2201157.28	Картометрический	1.00	-
66	436060.28	2201134.74	Картометрический	1.00	-
67	435985.31	2201134.04	Картометрический	1.00	-
68	435962.99	2201142.84	Картометрический	1.00	-
69	435944.38	2201150.17	Картометрический	1.00	-
70	435846.94	2201155.28	Картометрический	1.00	-
71	435828.11	2200987.16	Картометрический	1.00	-
72	435781.85	2201044.51	Картометрический	1.00	-
73	435748.94	2201065.42	Картометрический	1.00	-
74	435686.57	2201028.23	Картометрический	1.00	-
75	435649.77	2200959.67	Картометрический	1.00	-
76	435680.76	2200928.68	Картометрический	1.00	-
77	435650.74	2200899.63	Картометрический	1.00	-
78	435666.23	2200881.23	Картометрический	1.00	-
79	435543.63	2200748.36	Картометрический	1.00	-
80	435578.49	2200708.85	Картометрический	1.00	-

1	2	3	4	5	6
81	435618.39	2200682.70	Картометрический	1.00	-
82	435770.63	2200843.85	Картометрический	1.00	-
83	435878.90	2200937.20	Картометрический	1.00	-
84	436010.80	2200939.14	Картометрический	1.00	-
85	436018.45	2200887.56	Картометрический	1.00	-
86	436037.01	2200763.49	Картометрический	1.00	-
87	436118.09	2200780.52	Картометрический	1.00	-
88	436122.00	2200767.01	Картометрический	1.00	-
89	436150.88	2200773.03	Картометрический	1.00	-
90	436214.21	2200787.67	Картометрический	1.00	-
91	436217.42	2200775.38	Картометрический	1.00	-
92	436308.49	2200785.35	Картометрический	1.00	-
93	436300.65	2200941.74	Картометрический	1.00	-
94	436455.10	2200945.72	Картометрический	1.00	-
95	436607.73	2200951.15	Картометрический	1.00	-
96	436801.80	2200976.91	Картометрический	1.00	-
55	437315.45	2201088.85	Картометрический	1.00	-



3. Сведения о характерных точках части (частей) границы объекта


Обозначение характерных точек части границы	Координаты, м		Метод определения координат характерной точки	Средняя квадратическая погрешность положения характерной точки (Мп), м	Описание обозначения точки на местности (при наличии)
	X	Y			
1	2	3	4	5	6
Часть №					
-	-	-	-	-	-



Масштаб 1:5000

Нижеследующие условные знаки и обозначения:

-  границы территориальной зоны;
-  характеристика точка границ территориальной зоны

Руководитель БУДО «Народно-проектный центр»
 Подпись  Ю.В.Шалигина Дата « 28 » февраля 2023г.
 Место для отвода печати (при наличии) не составлено в соответствии с постановлением границ объекта

ОПИСАНИЕ МЕСТОПОЛОЖЕНИЯ ГРАНИЦ

Общественно-деловая зона посёлка Терехово - ОД/14

(наименование объекта, местоположение границ которого описано
(далее объект))

Раздел 1

Сведения об объекте		
№ п/п	Характеристики объекта	Описание характеристик
1	2	3
1	Местоположение объекта	Воронежская область, Таловский муниципальный район, Нижнекаменское сельское поселение, посёлок Терехово
2	Площадь объекта \pm величина погрешности определения площади ($P \pm \text{Дельта } P$)	-
3	Иные характеристики объекта	-

Раздел 2



Сведения о местоположении границ объекта					
1. Система координат: МСК - 36, зона 2					
2. Сведения о характерных точках границ объекта					
Обозначение характерных точек границ	Координаты, м		Метод определения координат характерной точки	Средняя квадратическая погрешность положения характерной точки (М), м	Описание обозначения точки на местности (при наличии)
	X	Y			
1	2	3	4	5	6
1	436473.04	2200750.42	Картометрический	1.00	-
2	436467.28	2200778.62	Аналитический	0.10	-
3	436463.35	2200792.90	Аналитический	0.10	-
4	436460.27	2200860.49	Аналитический	0.10	-
5	436455.10	2200945.72	Картометрический	1.00	-
6	436300.65	2200941.74	Картометрический	1.00	-
7	436308.49	2200785.35	Картометрический	1.00	-
8	436217.42	2200775.38	Картометрический	1.00	-
9	436214.21	2200787.67	Картометрический	1.00	-
10	436150.88	2200773.03	Картометрический	1.00	-
11	436122.00	2200767.01	Картометрический	1.00	-
12	436118.09	2200780.52	Картометрический	1.00	-
13	436037.01	2200763.49	Картометрический	1.00	-
14	436002.66	2200754.56	Картометрический	1.00	-
15	436028.85	2200662.82	Картометрический	1.00	-
16	436035.50	2200618.63	Картометрический	1.00	-
17	436127.77	2200648.28	Картометрический	1.00	-
18	436132.79	2200653.16	Картометрический	1.00	-
19	436133.66	2200661.87	Картометрический	1.00	-
20	436145.36	2200665.03	Картометрический	1.00	-
21	436151.86	2200657.75	Картометрический	1.00	-
22	436158.55	2200655.95	Картометрический	1.00	-
23	436348.55	2200713.59	Картометрический	1.00	-
1	436473.04	2200750.42	Картометрический	1.00	-

3. Сведения о характерных точках части (частей) границы объекта					
Обозначение характерных точек части границы	Координаты, м		Метод определения координат характерной точки	Средняя квадратическая погрешность положения характерной точки (М), м	Описание обозначения точки на местности (при наличии)
	X	Y			
1	2	3	4	5	6
Часть №					
-	-	-	-	-	-



Масштаб 1:2000

Используемые условные знаки и обозначения:

	границы территориальной зоны
	характерная точка границ территориальной зоны

Руководитель БУ ВО «Нормативно-проектный центр»
 Подпись  Ю.В.Шальгина Дата « 28 » февраля 2023г.
 Место для отрыва печати (при наличии) лица, составившего описание местоположения границ объекта



ОПИСАНИЕ МЕСТОПОЛОЖЕНИЯ ГРАНИЦ

Зона улиц, дорог, инженерной и транспортной инфраструктуры
посёлка Терехово - ИТ1/14

(наименование объекта, местоположение границ которого описано
(далее объект))

Раздел 1

Сведения об объекте		
№ п/п	Характеристики объекта	Описание характеристик
1	2	3
1	Местоположение объекта	Воронежская область, Таловский муниципальный район, Нижнекаменское сельское поселение, посёлок Терехово
2	Площадь объекта \pm величина погрешности определения площади ($P \pm \text{Дельта } P$)	-
3	Иные характеристики объекта	-

Раздел 2

Сведения о местоположении границ объекта					
1. Система координат: МСК - 36, зона 2					
2. Сведения о характерных точках границ объекта					
Обозначение характерных точек границ	Координаты, м		Метод определения координат характерной точки	Средняя квадратическая погрешность положения характерной точки (М), м	Описание обозначения точки на местности (при наличии)
	X	Y			
1	2	3	4	5	6
1	437952.30	2201211.49	Картометрический	1.00	-
2	437947.94	2201221.73	Картометрический	1.00	-
3	437878.69	2201190.59	Картометрический	1.00	-
4	437784.07	2201148.26	Картометрический	1.00	-
5	437703.56	2201113.00	Картометрический	1.00	-
6	437653.63	2201091.40	Картометрический	1.00	-
7	437650.65	2201091.09	Картометрический	1.00	-
8	437648.07	2201091.92	Картометрический	1.00	-
9	437643.04	2201100.16	Картометрический	1.00	-
10	437627.53	2201094.35	Картометрический	1.00	-
11	437629.00	2201086.62	Картометрический	1.00	-
12	437627.99	2201082.56	Картометрический	1.00	-
13	437625.47	2201080.48	Картометрический	1.00	-
14	437508.62	2201030.85	Картометрический	1.00	-
15	437455.48	2201012.38	Картометрический	1.00	-
16	437351.11	2200980.09	Картометрический	1.00	-
17	437300.17	2200966.14	Картометрический	1.00	-
18	437182.65	2200935.25	Картометрический	1.00	-
19	437067.17	2200904.90	Картометрический	1.00	-
20	436952.11	2200875.39	Картометрический	1.00	-
21	436945.22	2200877.87	Картометрический	1.00	-
22	436939.81	2200883.21	Картометрический	1.00	-
23	436932.03	2200881.10	Картометрический	1.00	-
24	436930.13	2200873.02	Картометрический	1.00	-
25	436925.08	2200867.97	Картометрический	1.00	-
26	436827.21	2200843.27	Картометрический	1.00	-
27	436713.47	2200814.56	Картометрический	1.00	-
28	436696.97	2200810.39	Картометрический	1.00	-
29	436620.63	2200791.12	Картометрический	1.00	-
30	436510.97	2200761.18	Картометрический	1.00	-
31	436508.03	2200761.18	Картометрический	1.00	-
32	436505.32	2200762.34	Картометрический	1.00	-
33	436498.79	2200772.53	Картометрический	1.00	-
34	436491.78	2200770.54	Картометрический	1.00	-

1	2	3	4	5	6
35	436489.84	2200758.34	Картометрический	1.00	-
36	436487.97	2200755.45	Картометрический	1.00	-
37	436484.25	2200753.47	Картометрический	1.00	-
38	436473.04	2200750.42	Картометрический	1.00	-
39	436348.55	2200713.59	Картометрический	1.00	-
40	436158.55	2200655.95	Картометрический	1.00	-
41	436151.86	2200657.75	Картометрический	1.00	-
42	436145.36	2200665.03	Картометрический	1.00	-
43	436133.66	2200661.87	Картометрический	1.00	-
44	436132.79	2200653.16	Картометрический	1.00	-
45	436127.77	2200648.28	Картометрический	1.00	-
46	436035.50	2200618.63	Картометрический	1.00	-
47	435938.56	2200587.47	Картометрический	1.00	-
48	435858.28	2200561.66	Картометрический	1.00	-
49	435842.43	2200556.57	Картометрический	1.00	-
50	435788.48	2200536.36	Картометрический	1.00	-
51	435744.61	2200517.69	Картометрический	1.00	-
52	435705.70	2200496.48	Картометрический	1.00	-
53	435675.52	2200476.72	Картометрический	1.00	-
54	435669.79	2200479.13	Картометрический	1.00	-
55	435665.81	2200488.43	Картометрический	1.00	-
56	435649.35	2200477.61	Картометрический	1.00	-
57	435649.32	2200467.27	Картометрический	1.00	-
58	435646.22	2200458.36	Картометрический	1.00	-
59	435607.48	2200433.68	Картометрический	1.00	-
60	435584.13	2200420.73	Картометрический	1.00	-
61	435592.46	2200400.55	Картометрический	1.00	-
62	435593.50	2200398.02	Картометрический	1.00	-
63	435635.60	2200421.02	Картометрический	1.00	-
64	435717.61	2200479.93	Картометрический	1.00	-
65	435753.72	2200499.88	Картометрический	1.00	-
66	435780.18	2200511.62	Картометрический	1.00	-
67	435782.26	2200511.78	Картометрический	1.00	-
68	435784.14	2200511.26	Картометрический	1.00	-
69	435793.17	2200504.09	Картометрический	1.00	-
70	435799.42	2200509.13	Картометрический	1.00	-
71	435799.17	2200516.90	Картометрический	1.00	-
72	435800.44	2200519.35	Картометрический	1.00	-
73	435801.78	2200520.22	Картометрический	1.00	-
74	435802.29	2200520.55	Картометрический	1.00	-
75	435843.90	2200535.17	Картометрический	1.00	-
76	435855.46	2200539.23	Картометрический	1.00	-
77	435945.29	2200568.04	Картометрический	1.00	-
78	436041.91	2200599.03	Картометрический	1.00	-
79	436152.82	2200634.60	Картометрический	1.00	-
80	436265.92	2200667.60	Картометрический	1.00	-
81	436354.31	2200693.39	Картометрический	1.00	-
82	436495.21	2200734.33	Картометрический	1.00	-

1	2	3	4	5	6
83	436625.54	2200771.38	Картометрический	1.00	-
84	436719.16	2200795.44	Картометрический	1.00	-
85	436832.08	2200824.46	Картометрический	1.00	-
86	436933.61	2200850.56	Картометрический	1.00	-
87	436939.82	2200848.96	Картометрический	1.00	-
88	436944.00	2200843.14	Картометрический	1.00	-
89	436950.35	2200845.21	Картометрический	1.00	-
90	436951.56	2200849.81	Картометрический	1.00	-
91	436952.29	2200852.60	Картометрический	1.00	-
92	436956.95	2200857.54	Картометрический	1.00	-
93	437067.50	2200884.99	Картометрический	1.00	-
94	437186.54	2200915.53	Картометрический	1.00	-
95	437305.63	2200946.09	Картометрический	1.00	-
96	437356.61	2200961.57	Картометрический	1.00	-
97	437466.86	2200995.41	Картометрический	1.00	-
98	437514.71	2201012.52	Картометрический	1.00	-
99	437525.78	2201017.32	Картометрический	1.00	-
100	437522.94	2201024.71	Картометрический	1.00	-
101	437641.99	2201075.92	Картометрический	1.00	-
1	437952.30	2201211.49	Картометрический	1.00	-

3. Сведения о характерных точках части (частей) границы объекта

Обозначение характерных точек части границы	Координаты, м		Метод определения координат характерной точки	Средняя квадратическая погрешность положения характерной точки (M _t), м	Описание обозначения точки на местности (при наличии)
	X	Y			
1	2	3	4	5	6
Часть №	-	-	-	-	-



Масштаб 1:5000

Использованы условные знаки и обозначения:

- границы территориальной зоны
- характерные точки границ территориальной зоны

Руководитель БУВО «Горизонт»-проектный инженер
 Подпись: *М.В. Шалагина* Ю.В. Шалагина Дата « 28 » февраля 2023г.
 Место для отвода печати (при наличии) см. в описании к плану территориальной границы области



ОПИСАНИЕ МЕСТОПОЛОЖЕНИЯ ГРАНИЦ

Зона сельскохозяйственного использования в границах населенного пункта
посёлка Терехово - СХ1/14

(наименование объекта, местоположение границ которого описано
(далее объект))

Раздел 1

Сведения об объекте		
№ п/п	Характеристики объекта	Описание характеристик
1	2	3
1	Местоположение объекта	Воронежская область, Таловский муниципальный район, Нижнекаменское сельское поселение, посёлок Терехово
2	Площадь объекта \pm величина погрешности определения площади ($P \pm \text{Дельта } P$)	-
3	Иные характеристики объекта	-

Раздел 2

Сведения о местоположении границ объекта					
1. Система координат: МСК - 36, зона 2					
2. Сведения о характерных точках границ объекта					
Обозначение характерных точек границ	Координаты, м		Метод определения координат характерной точки	Средняя квадратическая погрешность положения характерной точки (М), м	Описание обозначения точки на местности (при наличии)
	X	Y			
1	2	3	4	5	6
1	436992.06	2200667.73	Картометрический	1.00	-
2	436983.28	2200686.57	Картометрический	1.00	-
3	436792.49	2200631.45	Аналитический	0.10	-
4	436506.09	2200542.30	Аналитический	0.10	-
5	436090.40	2200423.18	Аналитический	0.10	-
6	436006.85	2200405.68	Аналитический	0.10	-
7	436019.14	2200355.18	Аналитический	0.10	-
8	436800.47	2200606.19	Аналитический	0.10	-
1	436992.06	2200667.73	Картометрический	1.00	-
9	437947.94	2201221.73	Картометрический	1.00	-
10	437900.88	2201332.37	Картометрический	1.00	-
11	437759.49	2201275.67	Картометрический	1.00	-
12	437719.19	2201326.02	Картометрический	1.00	-
13	437676.21	2201389.89	Картометрический	1.00	-
14	437663.83	2201438.87	Картометрический	1.00	-
15	437639.74	2201552.08	Картометрический	1.00	-
16	437593.46	2201523.53	Картометрический	1.00	-
17	437484.41	2201456.26	Картометрический	1.00	-
18	437347.44	2201382.68	Картометрический	1.00	-
19	437321.59	2201351.05	Картометрический	1.00	-
20	437318.00	2201331.52	Картометрический	1.00	-
21	437310.58	2201314.50	Картометрический	1.00	-
22	437292.87	2201310.48	Картометрический	1.00	-
23	437276.80	2201311.57	Картометрический	1.00	-
24	437264.03	2201319.46	Картометрический	1.00	-
25	437262.94	2201303.78	Картометрический	1.00	-
26	437254.79	2201313.85	Картометрический	1.00	-
27	437252.56	2201324.84	Картометрический	1.00	-
28	437237.63	2201336.94	Картометрический	1.00	-
29	437223.63	2201341.44	Картометрический	1.00	-
30	437192.75	2201343.62	Картометрический	1.00	-
31	437178.93	2201407.83	Картометрический	1.00	-
32	437144.72	2201404.89	Картометрический	1.00	-

1	2	3	4	5	6
33	437063.50	2201411.15	Картометрический	1.00	-
34	437039.04	2201405.36	Картометрический	1.00	-
35	436999.92	2201388.81	Картометрический	1.00	-
36	436963.39	2201366.79	Картометрический	1.00	-
37	436934.72	2201360.10	Картометрический	1.00	-
38	436896.90	2201340.61	Картометрический	1.00	-
39	436880.43	2201339.57	Картометрический	1.00	-
40	436848.64	2201346.82	Картометрический	1.00	-
41	436834.29	2201345.39	Картометрический	1.00	-
42	436790.91	2201331.33	Картометрический	1.00	-
43	436762.13	2201334.39	Картометрический	1.00	-
44	436729.32	2201320.45	Картометрический	1.00	-
45	436722.88	2201317.74	Картометрический	1.00	-
46	436698.28	2201300.07	Картометрический	1.00	-
47	436684.38	2201295.79	Картометрический	1.00	-
48	436664.15	2201295.73	Картометрический	1.00	-
49	436612.30	2201296.42	Картометрический	1.00	-
50	436555.83	2201289.48	Картометрический	1.00	-
51	436507.82	2201269.84	Картометрический	1.00	-
52	436476.65	2201263.82	Картометрический	1.00	-
53	436443.35	2201260.33	Картометрический	1.00	-
54	436366.19	2201269.00	Картометрический	1.00	-
55	436318.96	2201277.76	Картометрический	1.00	-
56	436269.21	2201282.27	Картометрический	1.00	-
57	436224.98	2201271.54	Картометрический	1.00	-
58	436206.88	2201262.59	Картометрический	1.00	-
59	436144.08	2201259.44	Картометрический	1.00	-
60	436113.75	2201251.30	Картометрический	1.00	-
61	436073.75	2201232.11	Картометрический	1.00	-
62	436047.63	2201226.52	Картометрический	1.00	-
63	436020.64	2201230.26	Картометрический	1.00	-
64	436002.48	2201242.92	Картометрический	1.00	-
65	435992.37	2201243.31	Картометрический	1.00	-
66	435938.49	2201210.95	Картометрический	1.00	-
67	435922.49	2201203.27	Картометрический	1.00	-
68	435904.35	2201208.30	Картометрический	1.00	-
69	435894.63	2201220.99	Картометрический	1.00	-
70	435890.39	2201231.99	Картометрический	1.00	-
71	435870.55	2201242.10	Картометрический	1.00	-
72	435852.00	2201242.05	Картометрический	1.00	-
73	435846.52	2201242.03	Картометрический	1.00	-
74	435833.47	2201237.33	Картометрический	1.00	-
75	435818.75	2201223.73	Картометрический	1.00	-
76	435803.16	2201218.17	Картометрический	1.00	-
77	435742.47	2201215.87	Картометрический	1.00	-
78	435723.97	2201197.60	Картометрический	1.00	-
79	435689.89	2201169.10	Картометрический	1.00	-
80	435651.61	2201136.36	Картометрический	1.00	-

1	2	3	4	5	6
81	435595.21	2201101.45	Картометрический	1.00	-
82	435556.06	2201080.99	Картометрический	1.00	-
83	435537.11	2201072.88	Картометрический	1.00	-
84	435531.24	2201058.46	Картометрический	1.00	-
85	435527.95	2201024.12	Картометрический	1.00	-
86	435528.88	2200986.84	Картометрический	1.00	-
87	435517.98	2200961.38	Картометрический	1.00	-
88	435499.08	2200934.20	Картометрический	1.00	-
89	435469.68	2200887.08	Картометрический	1.00	-
90	435458.34	2200868.40	Картометрический	1.00	-
91	435433.52	2200847.56	Картометрический	1.00	-
92	435410.03	2200802.15	Картометрический	1.00	-
93	435397.00	2200786.86	Картометрический	1.00	-
94	435396.69	2200736.86	Картометрический	1.00	-
95	435394.23	2200707.61	Картометрический	1.00	-
96	435400.24	2200663.98	Картометрический	1.00	-
97	435403.25	2200636.45	Картометрический	1.00	-
98	435418.55	2200583.10	Картометрический	1.00	-
99	435434.30	2200566.68	Картометрический	1.00	-
100	435438.41	2200562.40	Картометрический	1.00	-
101	435500.49	2200516.81	Картометрический	1.00	-
102	435530.07	2200483.85	Картометрический	1.00	-
103	435581.63	2200426.80	Картометрический	1.00	-
104	435584.13	2200420.73	Картометрический	1.00	-
105	435607.48	2200433.68	Картометрический	1.00	-
106	435646.22	2200458.36	Картометрический	1.00	-
107	435649.32	2200467.27	Картометрический	1.00	-
108	435649.35	2200477.61	Картометрический	1.00	-
109	435665.81	2200488.43	Картометрический	1.00	-
110	435669.79	2200479.13	Картометрический	1.00	-
111	435675.52	2200476.72	Картометрический	1.00	-
112	435705.70	2200496.48	Картометрический	1.00	-
113	435744.61	2200517.69	Картометрический	1.00	-
114	435788.48	2200536.36	Картометрический	1.00	-
115	435842.43	2200556.57	Картометрический	1.00	-
116	435858.28	2200561.66	Картометрический	1.00	-
117	435811.88	2200697.23	Картометрический	1.00	-
118	435845.51	2200707.69	Картометрический	1.00	-
119	435797.71	2200815.37	Картометрический	1.00	-
120	436018.45	2200887.56	Картометрический	1.00	-
121	436010.80	2200939.14	Картометрический	1.00	-
122	435878.90	2200937.20	Картометрический	1.00	-
123	435770.63	2200843.85	Картометрический	1.00	-
124	435618.39	2200682.70	Картометрический	1.00	-
125	435578.49	2200708.85	Картометрический	1.00	-
126	435543.63	2200748.36	Картометрический	1.00	-
127	435666.23	2200881.23	Картометрический	1.00	-
128	435650.74	2200899.63	Картометрический	1.00	-

1	2	3	4	5	6
129	435680.76	2200928.68	Картометрический	1.00	-
130	435649.77	2200959.67	Картометрический	1.00	-
131	435686.57	2201028.23	Картометрический	1.00	-
132	435748.94	2201065.42	Картометрический	1.00	-
133	435781.85	2201044.51	Картометрический	1.00	-
134	435828.11	2200987.16	Картометрический	1.00	-
135	435846.94	2201155.28	Картометрический	1.00	-
136	435944.38	2201150.17	Картометрический	1.00	-
137	435962.99	2201142.84	Картометрический	1.00	-
138	435985.31	2201134.04	Картометрический	1.00	-
139	436060.28	2201134.74	Картометрический	1.00	-
140	436289.75	2201157.28	Картометрический	1.00	-
141	436316.42	2201158.39	Картометрический	1.00	-
142	436524.25	2201142.70	Картометрический	1.00	-
143	436732.66	2201143.28	Картометрический	1.00	-
144	436869.20	2201168.46	Картометрический	1.00	-
145	436866.10	2201259.88	Картометрический	1.00	-
146	436887.02	2201284.48	Картометрический	1.00	-
147	437170.96	2201320.11	Картометрический	1.00	-
148	437252.30	2201276.92	Картометрический	1.00	-
149	437295.15	2201223.14	Картометрический	1.00	-
150	437315.45	2201088.85	Картометрический	1.00	-
151	436801.80	2200976.91	Картометрический	1.00	-
152	436607.73	2200951.15	Картометрический	1.00	-
153	436455.10	2200945.72	Картометрический	1.00	-
154	436460.27	2200860.49	Аналитический	0.10	-
155	436463.35	2200792.90	Аналитический	0.10	-
156	436467.28	2200778.62	Аналитический	0.10	-
157	436473.04	2200750.42	Картометрический	1.00	-
158	436484.25	2200753.47	Картометрический	1.00	-
159	436487.97	2200755.45	Картометрический	1.00	-
160	436489.84	2200758.34	Картометрический	1.00	-
161	436491.78	2200770.54	Картометрический	1.00	-
162	436498.79	2200772.53	Картометрический	1.00	-
163	436505.32	2200762.34	Картометрический	1.00	-
164	436508.03	2200761.18	Картометрический	1.00	-
165	436510.97	2200761.18	Картометрический	1.00	-
166	436620.63	2200791.12	Картометрический	1.00	-
167	436696.97	2200810.39	Картометрический	1.00	-
168	436713.47	2200814.56	Картометрический	1.00	-
169	436827.21	2200843.27	Картометрический	1.00	-
170	436925.08	2200867.97	Картометрический	1.00	-
171	436930.13	2200873.02	Картометрический	1.00	-
172	436932.03	2200881.10	Картометрический	1.00	-
173	436939.81	2200883.21	Картометрический	1.00	-
174	436945.22	2200877.87	Картометрический	1.00	-
175	436952.11	2200875.39	Картометрический	1.00	-
176	437067.17	2200904.90	Картометрический	1.00	-

1	2	3	4	5	6
177	437182.65	2200935.25	Картометрический	1.00	-
178	437300.17	2200966.14	Картометрический	1.00	-
179	437351.11	2200980.09	Картометрический	1.00	-
180	437455.48	2201012.38	Картометрический	1.00	-
181	437508.62	2201030.85	Картометрический	1.00	-
182	437625.47	2201080.48	Картометрический	1.00	-
183	437627.99	2201082.56	Картометрический	1.00	-
184	437629.00	2201086.62	Картометрический	1.00	-
185	437627.53	2201094.35	Картометрический	1.00	-
186	437643.04	2201100.16	Картометрический	1.00	-
187	437648.07	2201091.92	Картометрический	1.00	-
188	437650.65	2201091.09	Картометрический	1.00	-
189	437653.63	2201091.40	Картометрический	1.00	-
190	437703.56	2201113.00	Картометрический	1.00	-
191	437784.07	2201148.26	Картометрический	1.00	-
192	437878.69	2201190.59	Картометрический	1.00	-
9	437947.94	2201221.73	Картометрический	1.00	-
193	435768.97	2200219.19	Картометрический	1.00	-
194	435766.15	2200237.70	Картометрический	1.00	-
195	435762.11	2200270.74	Картометрический	1.00	-
196	435683.43	2200245.29	Картометрический	1.00	-
197	435695.91	2200195.02	Картометрический	1.00	-
193	435768.97	2200219.19	Картометрический	1.00	-
3. Сведения о характерных точках части (частей) границы объекта					
Обозначение характерных точек части границы	Координаты, м		Метод определения координат характерной точки	Средняя квадратическая погрешность положения характерной точки (M _t), м	Описание обозначения точки на местности (при наличии)
	X	Y			
1	2	3	4	5	6
Часть №					
-	-	-	-	-	-

ОПИСАНИЕ МЕСТОПОЛОЖЕНИЯ ГРАНИЦ

Зона рекреационного назначения - объектов отдыха поселка Терехово - Р1/14

(наименование объекта, местоположение границ которого описано
(далее объект))

Раздел 1

Сведения об объекте		
№ п/п	Характеристики объекта	Описание характеристик
1	2	3
1	Местоположение объекта	Воронежская область, Таловский муниципальный район, Нижнекаменское сельское поселение, посёлок Терехово
2	Площадь объекта \pm величина погрешности определения площади ($P \pm \Delta P$)	-
3	Иные характеристики объекта	-

Раздел 2

Сведения о местоположении границ объекта					
1. Система координат: МСК - 36, зона 2					
2. Сведения о характерных точках границ объекта					
Обозначение характерных точек границ	Координаты, м		Метод определения координат характерной точки	Средняя квадратическая погрешность положения характерной точки (М), м	Описание обозначения точки на местности (при наличии)
	X	Y			
1	2	3	4	5	6
1	436035.50	2200618.63	Картометрический	1.00	-
2	436028.85	2200662.82	Картометрический	1.00	-
3	436002.66	2200754.56	Картометрический	1.00	-
4	435982.63	2200750.07	Аналитический	0.10	-
5	435894.69	2200721.65	Аналитический	0.10	-
6	435845.51	2200707.69	Картометрический	1.00	-
7	435811.88	2200697.23	Картометрический	1.00	-
8	435858.28	2200561.66	Картометрический	1.00	-
9	435938.56	2200587.47	Картометрический	1.00	-
1	436035.50	2200618.63	Картометрический	1.00	-
Обозначение характерных точек части границы	Координаты, м		Метод определения координат характерной точки	Средняя квадратическая погрешность положения характерной точки (М), м	Описание обозначения точки на местности (при наличии)
	X	Y			
1	2	3	4	5	6
Часть №					
-	-	-	-	-	-

План границ объекта



Масштаб 1:2000

Используемые условные знаки и обозначения:




границы территориальной зоны



характерная точка границ территориальной зоны

Руководитель БУ ВО «Нормативно-проектный центр»

Подпись  Ю.В. Шалыгина Дата « 28 » февраля 2023 г.

Место для оттиска (печатки) лица, составившего описание местоположения границ объекта

ОПИСАНИЕ МЕСТОПОЛОЖЕНИЯ ГРАНИЦ

Зона природных территорий и защитного озеленения поселка Терехово - Р2/14

(наименование объекта, местоположение границ которого описано
(далее объект))

Раздел 1

Сведения об объекте		
№ п/п	Характеристики объекта	Описание характеристик
1	2	3
1	Местоположение объекта	Воронежская область, Таловский муниципальный район, Нижнекаменское сельское поселение, посёлок Терехово
2	Площадь объекта \pm величина погрешности определения площади ($P \pm \text{Дельта } P$)	-
3	Иные характеристики объекта	-

Раздел 2

Сведения о местоположении границ объекта					
1. Система координат: МСК - 36, зона 2					
2. Сведения о характерных точках границ объекта					
Обозначение характерных точек границ	Координаты, м		Метод определения координат характерной точки	Средняя квадратическая погрешность положения характерной точки (М), м	Описание обозначения точки на местности (при наличии)
	X	Y			
1	2	3	4	5	6
1	436037.01	2200763.49	Картометрический	1.00	-
2	436018.45	2200887.56	Картометрический	1.00	-
3	435797.71	2200815.37	Картометрический	1.00	-
4	435845.51	2200707.69	Картометрический	1.00	-
5	435894.69	2200721.65	Аналитический	0.10	-
6	435866.82	2200784.81	Аналитический	0.10	-
7	435960.54	2200815.24	Аналитический	0.10	-
8	435982.63	2200750.07	Аналитический	0.10	-
9	436002.66	2200754.56	Картометрический	1.00	-
1	436037.01	2200763.49	Картометрический	1.00	-
3. Сведения о характерных точках части (частей) границы объекта					
Обозначение характерных точек части границы	Координаты, м		Метод определения координат характерной точки	Средняя квадратическая погрешность положения характерной точки (М), м	Описание обозначения точки на местности (при наличии)
	X	Y			
1	2	3	4	5	6
Часть №	-	-	-	-	-

План границ объекта



Масштаб 1:2000

Используемые условные знаки и обозначения:




границы территориальной зоны



характерная точка границ территориальной зоны

Руководитель БУ ВО «Нормативно-проектный центр»

Подпись  Ю.В.Шалыгина Дата « 28 » февраля 2023 г.

Место для оттиска печати (при наличии) лица, составившего описание местоположения границ объекта

ОПИСАНИЕ МЕСТОПОЛОЖЕНИЯ ГРАНИЦ

Зона ритуальных объектов посёлка Терехово - СН1/14

(наименование объекта, местоположение границ которого описано
(далее объект))

Раздел 1

Сведения об объекте		
№ п/п	Характеристики объекта	Описание характеристик
1	2	3
1	Местоположение объекта	Воронежская область, Таловский муниципальный район, Нижнекаменское сельское поселение, посёлок Терехово
2	Площадь объекта \pm величина погрешности определения площади ($P \pm \Delta P$)	-
3	Иные характеристики объекта	-

Раздел 2

Сведения о местоположении границ объекта					
1. Система координат: МСК - 36, зона 2					
2. Сведения о характерных точках границ объекта					
Обозначение характерных точек границ	Координаты, м		Метод определения координат характерной точки	Средняя квадратическая погрешность положения характерной точки (Мт), м	Описание обозначения точки на местности (при наличии)
	X	Y			
1	2	3	4	5	6
1	435982.63	2200750.07	Аналитический	0.10	-
2	435960.54	2200815.24	Аналитический	0.10	-
3	435866.82	2200784.81	Аналитический	0.10	-
4	435894.69	2200721.65	Аналитический	0.10	-
1	435982.63	2200750.07	Аналитический	0.10	-
3. Сведения о характерных точках части (частей) границы объекта					
Обозначение характерных точек части границы	Координаты, м		Метод определения координат характерной точки	Средняя квадратическая погрешность положения характерной точки (Мт), м	Описание обозначения точки на местности (при наличии)
	X	Y			
1	2	3	4	5	6
Часть №					
-	-	-	-	-	-



Раздел 4

План границ объекта




Масштаб 1:1000

Используемые условные знаки и обозначения:

- | | |
|---|---|
|  | границы территориальной зоны |
|  | характерная точка границ территориальной зоны |

Руководитель БУВО «Нормативно-проектный центр»

Подпись  Ю.В. Шалыгина Дата « 28 » февраля 2023 г.

Место для оттиска печати (при наличии) лица, составившего описание местоположения границ объекта

СВЕДЕНИЯ О ГРАНИЦАХ ТЕРРИТОРИАЛЬНЫХ ЗОН,
СОДЕРЖАЩИЕ ГРАФИЧЕСКОЕ ОПИСАНИЕ МЕСТОПОЛОЖЕНИЯ
ГРАНИЦ ТЕРРИТОРИАЛЬНЫХ ЗОН, ПЕРЕЧЕНЬ КООРДИНАТ
ХАРАКТЕРНЫХ ТОЧЕК ГРАНИЦ ТЕРРИТОРИАЛЬНЫХ ЗОН
ПОСЁЛКА ГУЛЯЙ ПОЛЕ

ОПИСАНИЕ МЕСТОПОЛОЖЕНИЯ ГРАНИЦ

Зона застройки индивидуальными жилыми домами посёлка Гуляй Поле - Ж1/15

(наименование объекта, местоположение границ которого описано
(далее объект))

Раздел 1

Сведения об объекте		
№ п/п	Характеристики объекта	Описание характеристик
1	2	3
1	Местоположение объекта	Воронежская область, Таловский муниципальный район, Нижнекаменское сельское поселение, посёлок Гуляй Поле
2	Площадь объекта \pm величина погрешности определения площади ($P \pm \Delta P$)	-
3	Иные характеристики объекта	-

Раздел 2

Сведения о местоположении границ объекта					
1. Система координат: МСК - 36, зона 2					
2. Сведения о характерных точках границ объекта					
Обозначение характерных точек границ	Координаты, м		Метод определения координат характерной точки	Средняя квадратическая погрешность положения характерной точки (М), м	Описание обозначения точки на местности (при наличии)
	X	Y			
1	2	3	4	5	6
1	441394.18	2198664.82	Аналитический	0.10	-
2	441367.76	2198683.99	Аналитический	0.10	-
3	441353.65	2198698.65	Аналитический	0.10	-
4	441338.90	2198721.53	Аналитический	0.10	-
5	441331.71	2198732.70	Аналитический	0.10	-
6	441323.50	2198748.69	Аналитический	0.10	-
7	441297.43	2198774.22	Аналитический	0.10	-
8	441367.02	2198808.90	Картометрический	1.00	-
9	441403.24	2198823.78	Картометрический	1.00	-
10	441389.22	2198858.14	Картометрический	1.00	-
11	441355.93	2198939.64	Картометрический	1.00	-
12	441326.80	2198930.54	Аналитический	0.10	-
13	441301.23	2198922.74	Аналитический	0.10	-
14	441275.58	2198914.74	Аналитический	0.10	-
15	441250.25	2198906.68	Аналитический	0.10	-
16	441225.07	2198898.60	Аналитический	0.10	-
17	441201.26	2198890.95	Аналитический	0.10	-
18	441150.39	2198874.63	Аналитический	0.10	-
19	441145.62	2198872.97	Аналитический	0.10	-
20	441140.68	2198871.00	Аналитический	0.10	-
21	441137.56	2198868.91	Аналитический	0.10	-
22	441135.79	2198865.77	Аналитический	0.10	-
23	441135.28	2198858.52	Аналитический	0.10	-
24	441140.32	2198837.40	Аналитический	0.10	-
25	441148.40	2198805.78	Аналитический	0.10	-
26	441154.99	2198778.02	Аналитический	0.10	-
27	441159.02	2198755.80	Аналитический	0.10	-
28	441167.33	2198716.46	Аналитический	0.10	-
29	441173.32	2198685.70	Аналитический	0.10	-
30	441181.60	2198653.62	Аналитический	0.10	-
31	441218.20	2198598.48	Картометрический	1.00	-
32	441233.55	2198589.69	Картометрический	1.00	-
33	441264.45	2198585.39	Аналитический	0.10	-
34	441328.68	2198587.41	Аналитический	0.10	-

1	2	3	4	5	6
35	441338.90	2198592.55	Аналитический	0.10	-
36	441345.07	2198595.65	Аналитический	0.10	-
1	441394.18	2198664.82	Аналитический	0.10	-
37	441351.11	2198951.44	Картометрический	1.00	-
38	441338.90	2198981.35	Картометрический	1.00	-
39	441266.94	2199157.53	Картометрический	1.00	-
40	441261.81	2199170.75	Картометрический	1.00	-
41	441173.41	2199143.16	Картометрический	1.00	-
42	441135.29	2198893.62	Картометрический	1.00	-
43	441135.23	2198888.72	Картометрический	1.00	-
44	441136.20	2198886.56	Картометрический	1.00	-
45	441137.83	2198886.13	Картометрический	1.00	-
46	441139.40	2198886.28	Картометрический	1.00	-
47	441142.48	2198886.56	Аналитический	0.10	-
48	441147.73	2198887.63	Аналитический	0.10	-
49	441197.30	2198903.03	Аналитический	0.10	-
50	441221.22	2198910.71	Аналитический	0.10	-
51	441246.34	2198918.77	Аналитический	0.10	-
52	441271.76	2198926.87	Аналитический	0.10	-
53	441297.45	2198934.89	Аналитический	0.10	-
54	441323.13	2198942.72	Аналитический	0.10	-
37	441351.11	2198951.44	Картометрический	1.00	-
55	441152.93	2199309.69	Картометрический	1.00	-
56	441143.57	2199370.68	Картометрический	1.00	-
57	441103.62	2199487.07	Картометрический	1.00	-
58	441062.06	2199488.01	Картометрический	1.00	-
59	441000.44	2199479.67	Картометрический	1.00	-
60	440930.46	2199462.76	Картометрический	1.00	-
61	440847.73	2199452.49	Картометрический	1.00	-
62	440848.17	2199412.68	Картометрический	1.00	-
63	440849.78	2199344.10	Картометрический	1.00	-
64	440870.31	2199280.05	Картометрический	1.00	-
65	441005.12	2199290.12	Картометрический	1.00	-
55	441152.93	2199309.69	Картометрический	1.00	-
66	441004.54	2198610.37	Картометрический	1.00	-
67	441005.93	2198629.76	Картометрический	1.00	-
68	441001.44	2198651.07	Картометрический	1.00	-
69	440991.30	2198675.32	Картометрический	1.00	-
70	440986.42	2198696.37	Картометрический	1.00	-
71	440988.37	2198703.07	Картометрический	1.00	-
72	440954.76	2198705.19	Картометрический	1.00	-
73	440981.65	2198911.89	Картометрический	1.00	-
74	441003.68	2199178.94	Картометрический	1.00	-
75	441000.68	2199206.03	Картометрический	1.00	-
76	440990.94	2199237.77	Картометрический	1.00	-

1	2	3	4	5	6
77	440966.54	2199238.50	Картометрический	1.00	-
78	440778.08	2199190.80	Аналитический	0.10	-
79	440740.02	2199047.13	Аналитический	0.10	-
80	440768.13	2198884.22	Аналитический	0.10	-
81	440809.04	2198866.80	Аналитический	0.10	-
82	440816.12	2198876.19	Аналитический	0.10	-
83	440838.38	2198888.31	Аналитический	0.10	-
84	440844.72	2198888.81	Аналитический	0.10	-
85	440848.57	2198884.62	Аналитический	0.10	-
86	440850.17	2198854.99	Аналитический	0.10	-
87	440860.77	2198814.04	Аналитический	0.10	-
88	440868.67	2198788.30	Аналитический	0.10	-
89	440870.86	2198768.36	Картометрический	1.00	-
90	440871.73	2198765.48	Картометрический	1.00	-
91	440871.17	2198744.33	Картометрический	1.00	-
92	440858.06	2198716.18	Аналитический	0.10	-
93	440874.12	2198678.26	Аналитический	0.10	-
94	440874.65	2198668.55	Картометрический	1.00	-
95	440876.49	2198663.73	Картометрический	1.00	-
96	440878.94	2198638.45	Картометрический	1.00	-
97	440885.30	2198621.30	Картометрический	1.00	-
98	440898.66	2198605.85	Картометрический	1.00	-
99	440902.00	2198604.47	Аналитический	0.10	-
100	440925.29	2198600.51	Аналитический	0.10	-
101	440950.65	2198600.38	Аналитический	0.10	-
102	440977.31	2198597.73	Аналитический	0.10	-
103	440995.86	2198601.75	Аналитический	0.10	-
66	441004.54	2198610.37	Картометрический	1.00	-
3. Сведения о характерных точках части (частей) границы объекта					
Обозначение характерных точек части границы	Координаты, м		Метод определения координат характерной точки	Средняя квадратическая погрешность положения характерной точки (М), м	Описание обозначения точки на местности (при наличии)
	X	Y			
1	2	3	4	5	6
Часть №					
-	-	-	-	-	-

Рисунок 4
План границей объектов



Исходящие условные линии и обозначения:
 — граница спорной территории
 — граница территориальной зоны
 — характерная линия границ спорной территории
 • пикетажный знак

Масштаб: 1:2000

Руководитель ООО «Аграрно-промышленный центр»
 Пашин А.В. Подпись: _____ Дата: 28 февраля 2023г.
 Место для печати (штамп) для подтверждения наличия актуальных границ объектов

ОПИСАНИЕ МЕСТОПОЛОЖЕНИЯ ГРАНИЦ

Зона улиц, дорог, инженерной и транспортной инфраструктуры
посёлка Гуляй Поле - ИТ1/15

(наименование объекта, местоположение границ которого описано
(далее объект))

Раздел 1

Сведения об объекте		
№ п/п	Характеристики объекта	Описание характеристик
1	2	3
1	Местоположение объекта	Воронежская область, Таловский муниципальный район, Нижнекаменское сельское поселение, посёлок Гуляй Поле
2	Площадь объекта \pm величина погрешности определения площади ($P \pm \text{Дельта } P$)	-
3	Иные характеристики объекта	-

Раздел 2

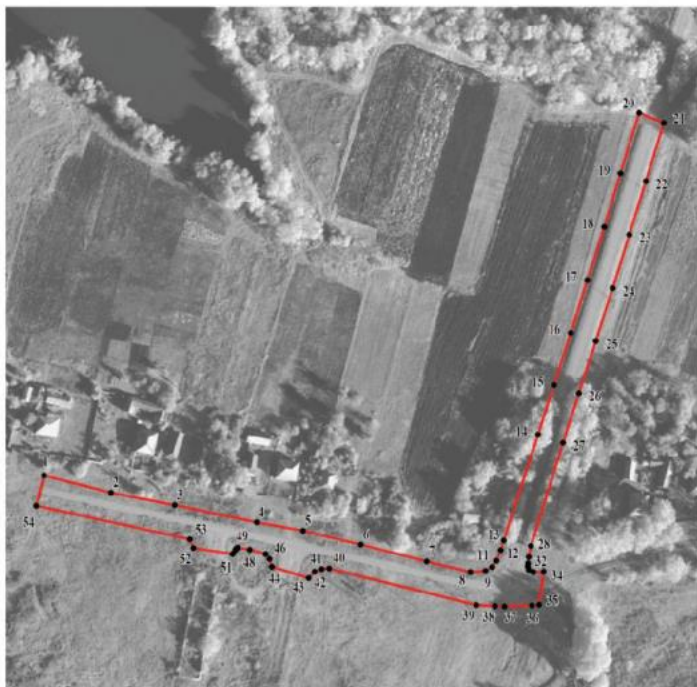
Сведения о местоположении границ объекта					
1. Система координат: МСК - 36, зона 2					
2. Сведения о характерных точках границ объекта					
Обозначение характерных точек границ	Координаты, м		Метод определения координат характерной точки	Средняя квадратическая погрешность положения характерной точки (М), м	Описание обозначения точки на местности (при наличии)
	X	Y			
1	2	3	4	5	6
1	441181.60	2198653.62	Аналитический	0.10	-
2	441173.32	2198685.70	Аналитический	0.10	-
3	441167.33	2198716.46	Аналитический	0.10	-
4	441159.02	2198755.80	Аналитический	0.10	-
5	441154.99	2198778.02	Аналитический	0.10	-
6	441148.40	2198805.78	Аналитический	0.10	-
7	441140.32	2198837.40	Аналитический	0.10	-
8	441135.28	2198858.52	Аналитический	0.10	-
9	441135.79	2198865.77	Аналитический	0.10	-
10	441137.56	2198868.91	Аналитический	0.10	-
11	441140.68	2198871.00	Аналитический	0.10	-
12	441145.62	2198872.97	Аналитический	0.10	-
13	441150.39	2198874.63	Аналитический	0.10	-
14	441201.26	2198890.95	Аналитический	0.10	-
15	441225.07	2198898.60	Аналитический	0.10	-
16	441250.25	2198906.68	Аналитический	0.10	-
17	441275.58	2198914.74	Аналитический	0.10	-
18	441301.23	2198922.74	Аналитический	0.10	-
19	441326.80	2198930.54	Аналитический	0.10	-
20	441355.93	2198939.64	Картометрический	1.00	-
21	441351.11	2198951.44	Картометрический	1.00	-
22	441323.13	2198942.72	Аналитический	0.10	-
23	441297.45	2198934.89	Аналитический	0.10	-
24	441271.76	2198926.87	Аналитический	0.10	-
25	441246.34	2198918.77	Аналитический	0.10	-
26	441221.22	2198910.71	Аналитический	0.10	-
27	441197.30	2198903.03	Аналитический	0.10	-
28	441147.73	2198887.63	Аналитический	0.10	-
29	441142.48	2198886.56	Аналитический	0.10	-
30	441139.40	2198886.28	Картометрический	1.00	-
31	441137.83	2198886.13	Картометрический	1.00	-
32	441136.20	2198886.56	Картометрический	1.00	-
33	441135.23	2198888.72	Картометрический	1.00	-
34	441135.29	2198893.62	Картометрический	1.00	-

1	2	3	4	5	6
35	441119.37	2198891.55	Аналитический	0.10	-
36	441119.16	2198888.07	Аналитический	0.10	-
37	441118.66	2198874.95	Аналитический	0.10	-
38	441118.71	2198870.27	Аналитический	0.10	-
39	441119.29	2198861.35	Аналитический	0.10	-
40	441136.85	2198790.58	Аналитический	0.10	-
41	441136.47	2198787.05	Аналитический	0.10	-
42	441135.45	2198783.65	Аналитический	0.10	-
43	441132.28	2198780.78	Аналитический	0.10	-
44	441137.67	2198763.13	Аналитический	0.10	-
45	441141.49	2198761.98	Аналитический	0.10	-
46	441143.78	2198760.05	Аналитический	0.10	-
47	441145.89	2198752.43	Аналитический	0.10	-
48	441146.95	2198746.71	Аналитический	0.10	-
49	441146.60	2198746.06	Аналитический	0.10	-
50	441145.77	2198745.56	Аналитический	0.10	-
51	441143.76	2198744.24	Аналитический	0.10	-
52	441146.77	2198725.46	Аналитический	0.10	-
53	441150.90	2198723.65	Аналитический	0.10	-
54	441166.95	2198649.81	Аналитический	0.10	-
1	441181.60	2198653.62	Аналитический	0.10	-

3. Сведения о характерных точках части (частей) границы объекта

Обозначение характерных точек части границы	Координаты, м		Метод определения координат характерной точки	Средняя квадратическая погрешность положения характерной точки (M _t), м	Описание обозначения точки на местности (при наличии)
	X	Y			
1	2	3	4	5	6
Часть №					
-	-	-	-	-	-

План границ объекта



Масштаб 1:2000


Используемые условные знаки и обозначения:



границы территориальной зоны

характерная точка границ территориальной зоны

Руководитель БУВО «Нормативно-проектный центр»

Подпись  Ю.В.Шалыгина Дата « 28 » февраля 2023г.

Место для оттиска печати (при наличии) лица, составившего описание местоположения границ объекта

ОПИСАНИЕ МЕСТОПОЛОЖЕНИЯ ГРАНИЦ

Зона сельскохозяйственного использования в границах населенного пункта
посёлка Гуляй Поле - СХ1/15

(наименование объекта, местоположение границ которого описано
далее объект)

Раздел 1

Сведения об объекте		
№ п/п	Характеристики объекта	Описание характеристик
1	2	3
1	Местоположение объекта	Воронежская область, Таловский муниципальный район, Нижнекаменское сельское поселение, посёлок Гуляй Поле
2	Площадь объекта \pm величина погрешности определения площади ($P \pm \Delta P$)	-
3	Иные характеристики объекта	-

Раздел 2

Сведения о местоположении границ объекта					
1. Система координат: МСК - 36, зона 2					
2. Сведения о характерных точках границ объекта					
Обозначение характерных точек границ	Координаты, м		Метод определения координат характерной точки	Средняя квадратическая погрешность положения характерной точки (М), м	Описание обозначения точки на местности (при наличии)
	X	Y			
1	2	3	4	5	6
1	441401.13	2198741.27	Аналитический	0.10	-
2	441378.13	2198757.07	Аналитический	0.10	-
3	441367.02	2198808.90	Картометрический	1.00	-
4	441297.43	2198774.22	Аналитический	0.10	-
5	441313.52	2198771.44	Аналитический	0.10	-
6	441338.90	2198755.04	Аналитический	0.10	-
7	441341.20	2198753.56	Аналитический	0.10	-
8	441367.12	2198741.58	Аналитический	0.10	-
9	441393.60	2198733.19	Аналитический	0.10	-
1	441401.13	2198741.27	Аналитический	0.10	-
10	441233.55	2198589.69	Аналитический	0.10	-
11	441218.20	2198598.48	Аналитический	0.10	-
12	441181.60	2198653.62	Аналитический	0.10	-
13	441166.95	2198649.81	Аналитический	0.10	-
14	441150.90	2198723.65	Аналитический	0.10	-
15	441146.77	2198725.46	Аналитический	0.10	-
16	441143.76	2198744.24	Аналитический	0.10	-
17	441145.77	2198745.56	Аналитический	0.10	-
18	441146.60	2198746.06	Аналитический	0.10	-
19	441146.95	2198746.71	Аналитический	0.10	-
20	441145.89	2198752.43	Аналитический	0.10	-
21	441143.78	2198760.05	Аналитический	0.10	-
22	441141.49	2198761.98	Аналитический	0.10	-
23	441137.67	2198763.13	Аналитический	0.10	-
24	441132.28	2198780.78	Аналитический	0.10	-
25	441135.45	2198783.65	Аналитический	0.10	-
26	441136.47	2198787.05	Аналитический	0.10	-
27	441136.85	2198790.58	Аналитический	0.10	-
28	441119.29	2198861.35	Аналитический	0.10	-
29	441118.71	2198870.27	Аналитический	0.10	-
30	441118.66	2198874.95	Аналитический	0.10	-
31	441119.16	2198888.07	Аналитический	0.10	-
32	441119.37	2198891.55	Аналитический	0.10	-

1	2	3	4	5	6
33	441135.29	2198893.62	Аналитический	0.10	-
34	441173.41	2199143.16	Картометрический	1.00	-
35	441261.81	2199170.75	Картометрический	1.00	-
36	441214.97	2199291.99	Картометрический	1.00	-
37	441211.11	2199301.98	Картометрический	1.00	-
38	441201.29	2199327.41	Картометрический	1.00	-
39	441139.85	2199486.37	Картометрический	1.00	-
40	441103.62	2199487.07	Картометрический	1.00	-
41	441143.57	2199370.68	Картометрический	1.00	-
42	441152.93	2199309.69	Картометрический	1.00	-
43	441005.12	2199290.12	Картометрический	1.00	-
44	440870.31	2199280.05	Картометрический	1.00	-
45	440849.78	2199344.10	Картометрический	1.00	-
46	440842.36	2199327.08	Картометрический	1.00	-
47	440818.75	2199321.72	Картометрический	1.00	-
48	440695.34	2199320.29	Картометрический	1.00	-
49	440614.97	2199326.13	Картометрический	1.00	-
50	440586.32	2199317.33	Картометрический	1.00	-
51	440559.44	2199301.77	Картометрический	1.00	-
52	440602.38	2199242.13	Картометрический	1.00	-
53	440632.29	2199212.84	Картометрический	1.00	-
54	440650.23	2199196.11	Картометрический	1.00	-
55	440657.26	2199172.48	Картометрический	1.00	-
56	440665.39	2199125.99	Картометрический	1.00	-
57	440662.68	2199065.82	Картометрический	1.00	-
58	440668.69	2198981.20	Картометрический	1.00	-
59	440688.93	2198910.29	Картометрический	1.00	-
60	440708.05	2198863.08	Картометрический	1.00	-
61	440719.60	2198852.23	Картометрический	1.00	-
62	440722.71	2198837.42	Картометрический	1.00	-
63	440717.74	2198828.47	Картометрический	1.00	-
64	440705.99	2198820.71	Картометрический	1.00	-
65	440706.21	2198801.23	Картометрический	1.00	-
66	440722.32	2198796.34	Картометрический	1.00	-
67	440723.15	2198793.28	Картометрический	1.00	-
68	440726.46	2198792.45	Картометрический	1.00	-
69	440732.91	2198785.40	Картометрический	1.00	-
70	440736.17	2198768.68	Картометрический	1.00	-
71	440742.16	2198756.14	Картометрический	1.00	-
72	440743.08	2198742.25	Картометрический	1.00	-
73	440743.69	2198736.88	Картометрический	1.00	-
74	440745.87	2198732.24	Картометрический	1.00	-
75	440744.46	2198728.34	Картометрический	1.00	-
76	440744.01	2198715.60	Картометрический	1.00	-
77	440740.87	2198703.76	Картометрический	1.00	-
78	440736.86	2198692.93	Картометрический	1.00	-
79	440730.85	2198681.90	Картометрический	1.00	-
80	440726.44	2198667.86	Картометрический	1.00	-

1	2	3	4	5	6
81	440730.40	2198646.21	Картометрический	1.00	-
82	440749.20	2198643.12	Картометрический	1.00	-
83	440758.22	2198651.00	Картометрический	1.00	-
84	440765.63	2198663.69	Картометрический	1.00	-
85	440778.26	2198672.32	Картометрический	1.00	-
86	440789.75	2198674.42	Картометрический	1.00	-
87	440803.34	2198674.97	Картометрический	1.00	-
88	440813.30	2198679.64	Картометрический	1.00	-
89	440812.85	2198683.15	Картометрический	1.00	-
90	440811.41	2198688.54	Картометрический	1.00	-
91	440812.64	2198698.43	Картометрический	1.00	-
92	440803.99	2198721.92	Картометрический	1.00	-
93	440791.62	2198755.31	Картометрический	1.00	-
94	440786.68	2198788.70	Аналитический	0.10	-
95	440799.04	2198781.27	Аналитический	0.10	-
96	440828.71	2198768.90	Аналитический	0.10	-
97	440836.13	2198775.09	Аналитический	0.10	-
98	440837.37	2198786.21	Аналитический	0.10	-
99	440836.13	2198797.34	Аналитический	0.10	-
100	440810.05	2198851.99	Аналитический	0.10	-
101	440809.04	2198866.80	Аналитический	0.10	-
102	440768.13	2198884.22	Аналитический	0.10	-
103	440740.02	2199047.13	Аналитический	0.10	-
104	440778.08	2199190.80	Аналитический	0.10	-
105	440966.54	2199238.50	Картометрический	1.00	-
106	440990.94	2199237.77	Картометрический	1.00	-
107	441000.68	2199206.03	Картометрический	1.00	-
108	441003.68	2199178.94	Картометрический	1.00	-
109	440981.65	2198911.89	Картометрический	1.00	-
110	440954.76	2198705.19	Картометрический	1.00	-
111	440988.37	2198703.07	Картометрический	1.00	-
112	440990.40	2198709.84	Картометрический	1.00	-
113	440998.23	2198723.31	Картометрический	1.00	-
114	440997.33	2198736.28	Картометрический	1.00	-
115	440988.84	2198746.89	Картометрический	1.00	-
116	440990.91	2198760.98	Картометрический	1.00	-
117	440990.70	2198768.38	Картометрический	1.00	-
118	440989.74	2198771.92	Картометрический	1.00	-
119	440986.99	2198790.52	Картометрический	1.00	-
120	440985.52	2198795.43	Картометрический	1.00	-
121	440992.07	2198820.07	Картометрический	1.00	-
122	440993.87	2198840.09	Картометрический	1.00	-
123	441000.67	2198855.36	Картометрический	1.00	-
124	441001.62	2198856.78	Картометрический	1.00	-
125	441002.28	2198859.72	Картометрический	1.00	-
126	441007.66	2198869.95	Картометрический	1.00	-
127	441017.28	2198879.38	Картометрический	1.00	-
128	441022.63	2198879.90	Картометрический	1.00	-

1	2	3	4	5	6
129	441026.59	2198882.95	Картометрический	1.00	-
130	441040.06	2198881.15	Картометрический	1.00	-
131	441045.58	2198866.40	Картометрический	1.00	-
132	441041.14	2198848.93	Картометрический	1.00	-
133	441034.56	2198835.86	Картометрический	1.00	-
134	441034.09	2198812.66	Картометрический	1.00	-
135	441036.17	2198796.13	Картометрический	1.00	-
136	441037.62	2198772.21	Картометрический	1.00	-
137	441044.55	2198750.90	Картометрический	1.00	-
138	441050.48	2198733.98	Картометрический	1.00	-
139	441052.93	2198713.96	Картометрический	1.00	-
140	441045.71	2198691.23	Картометрический	1.00	-
141	441048.65	2198674.40	Картометрический	1.00	-
142	441051.66	2198660.31	Картометрический	1.00	-
143	441060.01	2198644.62	Картометрический	1.00	-
144	441065.46	2198618.63	Картометрический	1.00	-
145	441082.95	2198595.54	Картометрический	1.00	-
146	441096.74	2198589.55	Аналитический	0.10	-
147	441139.59	2198600.88	Аналитический	0.10	-
148	441172.13	2198601.68	Аналитический	0.10	-
10	441233.55	2198589.69	Аналитический	0.10	-

3. Сведения о характерных точках части (частей) границы объекта

Обозначение характерных точек части границы	Координаты, м		Метод определения координат характерной точки	Средняя квадратическая погрешность положения характерной точки (M _t), м	Описание обозначения точки на местности (при наличии)
	X	Y			
1	2	3	4	5	6
Часть №					
-	-	-	-	-	-




Рисунок 4

План границ объекта



Масштаб 1:5000

Используемые условные знаки и обозначения:

-  границы территориальной зоны
-  границы муниципального образования
-  характерная точка границ территориальной зоны

Руководитель БУ ЮО «Нормировано-проектный центр»
 Подпись Ю.В. Шалагина Дата « 28 » февраля 2023 г.
 Место для отмены (отмены, отмены) подписи государственного служащего границ объекта

ОПИСАНИЕ МЕСТОПОЛОЖЕНИЯ ГРАНИЦ

Зона ритуальных объектов посёлка Гуляй Поле - СН1/15

(наименование объекта, местоположение границ которого описано
(далее объект))

Раздел 1


Сведения об объекте		
№ п/п	Характеристики объекта	Описание характеристик
1	2	3
1	Местоположение объекта	Воронежская область, Таловский муниципальный район, Нижнекаменское сельское поселение, посёлок Гуляй Поле
2	Площадь объекта \pm величина погрешности определения площади ($P \pm \text{Дельта } P$)	-
3	Иные характеристики объекта	-

Раздел 2

Сведения о местоположении границ объекта					
1. Система координат: МСК - 36, зона 2					
2. Сведения о характерных точках границ объекта					
Обозначение характерных точек границ	Координаты, м		Метод определения координат характерной точки	Средняя квадратическая погрешность положения характерной точки (М), м	Описание обозначения точки на местности (при наличии)
	X	Y			
1	2	3	4	5	6
1	441426.48	2198768.48	Картометрический	1.00	-
2	441405.01	2198820.06	Картометрический	1.00	-
3	441403.40	2198823.87	Картометрический	1.00	-
4	441367.02	2198808.90	Картометрический	1.00	-
5	441378.13	2198757.07	Аналитический	0.10	-
6	441401.13	2198741.27	Аналитический	0.10	-
1	441426.48	2198768.48	Картометрический	1.00	-
3. Сведения о характерных точках части (частей) границы объекта					
Обозначение характерных точек части границы	Координаты, м		Метод определения координат характерной точки	Средняя квадратическая погрешность положения характерной точки (М), м	Описание обозначения точки на местности (при наличии)
	X	Y			
1	2	3	4	5	6
Часть №					
-	-	-	-	-	-




Раздел 4

План границ объекта




Масштаб 1:1000

Используемые условные знаки и обозначения:

	границы территориальной зоны
	границы муниципального образования
	характерная точка границ территориальной зоны

Руководитель БУ ВО «Нормативно-проектный центр»

Подпись  Ю.В.Шалыгина Дата « 28 » февраля 2023 г.

Место для оттиска печати (при наличии) лица, составившего описание местоположения границ объекта

СВЕДЕНИЯ О ГРАНИЦЕ ТЕРРИТОРИАЛЬНОЙ ЗОНЫ,
СОДЕРЖАЩИЕ ГРАФИЧЕСКОЕ ОПИСАНИЕ МЕСТОПОЛОЖЕНИЯ
ГРАНИЦ ТЕРРИТОРИАЛЬНОЙ ЗОНЫ, ПЕРЕЧЕНЬ КООРДИНАТ
ХАРАКТЕРНЫХ ТОЧЕК ГРАНИЦ ТЕРРИТОРИАЛЬНОЙ ЗОНЫ
ПОСЁЛКА КРУТИНСКИЙ

ОПИСАНИЕ МЕСТОПОЛОЖЕНИЯ ГРАНИЦ

Зона сельскохозяйственного использования в границах населенного пункта
посёлка Крутинский - СХ1/16

(наименование объекта, местоположение границ которого описано
(далее объект))

Раздел 1

Сведения об объекте		
№ п/п	Характеристики объекта	Описание характеристик
1	2	3
1	Местоположение объекта	Воронежская область, Таловский муниципальный район, Нижнекаменское сельское поселение, посёлок Крутинский
2	Площадь объекта \pm величина погрешности определения площади ($P \pm \Delta P$)	-
3	Иные характеристики объекта	-

Раздел 2

Сведения о местоположении границ объекта					
1. Система координат: МСК - 36, зона 2					
2. Сведения о характерных точках границ объекта					
Обозначение характерных точек границ	Координаты, м		Метод определения координат характерной точки	Средняя квадратическая погрешность положения характерной точки (М), м	Описание обозначения точки на местности (при наличии)
	X	Y			
1	2	3	4	5	6
1	436609.66	2204119.44	Аналитический	0.10	-
2	436611.98	2204195.66	Аналитический	0.10	-
3	436622.01	2204232.94	Аналитический	0.10	-
4	436644.74	2204261.80	Аналитический	0.10	-
5	436697.27	2204287.00	Аналитический	0.10	-
6	436739.26	2204299.30	Аналитический	0.10	-
7	436713.87	2204314.56	Аналитический	0.10	-
8	436653.80	2204343.12	Аналитический	0.10	-
9	436608.16	2204347.18	Аналитический	0.10	-
10	436559.18	2204338.54	Аналитический	0.10	-
11	436555.75	2204355.46	Аналитический	0.10	-
12	436500.04	2204337.48	Аналитический	0.10	-
13	436489.81	2204370.46	Аналитический	0.10	-
14	436495.59	2204414.50	Аналитический	0.10	-
15	436473.50	2204458.46	Аналитический	0.10	-
16	436432.03	2204482.02	Аналитический	0.10	-
17	436383.02	2204486.07	Аналитический	0.10	-
18	436349.25	2204474.08	Аналитический	0.10	-
19	436311.27	2204460.40	Аналитический	0.10	-
20	436299.18	2204550.96	Аналитический	0.10	-
21	436290.68	2204567.86	Аналитический	0.10	-
22	436268.73	2204563.54	Аналитический	0.10	-
23	436108.34	2204513.01	Аналитический	0.10	-
24	436095.79	2204470.64	Аналитический	0.10	-
25	436067.96	2204451.90	Аналитический	0.10	-
26	436030.79	2204450.07	Аналитический	0.10	-
27	435963.25	2204432.04	Аналитический	0.10	-
28	435930.29	2204435.31	Аналитический	0.10	-
29	435844.06	2204451.93	Аналитический	0.10	-
30	435735.01	2204470.16	Аналитический	0.10	-
31	435685.14	2204478.44	Аналитический	0.10	-
32	435660.80	2204419.94	Аналитический	0.10	-
33	435514.53	2204455.82	Аналитический	0.10	-
34	435461.26	2204470.84	Аналитический	0.10	-

1	2	3	4	5	6
35	435422.39	2204470.71	Аналитический	0.10	-
36	435395.40	2204454.52	Аналитический	0.10	-
37	435365.13	2204404.46	Аналитический	0.10	-
38	435313.23	2204235.80	Аналитический	0.10	-
39	435379.12	2203944.76	Аналитический	0.10	-
40	435338.61	2203932.76	Аналитический	0.10	-
41	435381.60	2203668.76	Аналитический	0.10	-
42	435444.31	2203309.16	Аналитический	0.10	-
43	435510.76	2203413.54	Аналитический	0.10	-
44	435556.14	2203497.52	Аналитический	0.10	-
45	435652.77	2203686.69	Аналитический	0.10	-
46	435647.93	2203605.39	Аналитический	0.10	-
47	435684.99	2203647.02	Аналитический	0.10	-
48	435876.50	2203744.23	Аналитический	0.10	-
49	436089.07	2203866.08	Аналитический	0.10	-
50	436060.28	2203887.99	Аналитический	0.10	-
51	436011.98	2203936.06	Аналитический	0.10	-
52	435988.24	2203968.16	Аналитический	0.10	-
53	436030.44	2203981.00	Аналитический	0.10	-
54	436089.59	2203979.54	Аналитический	0.10	-
55	436244.49	2203997.08	Аналитический	0.10	-
56	436367.28	2204040.06	Аналитический	0.10	-
57	436421.37	2204073.88	Аналитический	0.10	-
58	436561.55	2204100.64	Аналитический	0.10	-
1	436609.66	2204119.44	Аналитический	0.10	-

3. Сведения о характерных точках части (частей) границы объекта

Обозначение характерных точек части границы	Координаты, м		Метод определения координат характерной точки	Средняя квадратическая погрешность положения характерной точки (M), м	Описание обозначения точки на местности (при наличии)
	X	Y			
1	2	3	4	5	6
Часть №					
-	-	-	-	-	-



Раздел 4


План границ объекта



Масштаб 1:5000

Используемые условные знаки и обозначения:

- | | |
|---|---|
|  | границы территориальной зоны |
|  | характерная точка границ территориальной зоны |

Руководитель БУВО «Нормативно-проектный центр»
 Подпись  Ю.В. Шальгина Дата « 28 » февраля 2023г.
 Место для оттиска печати (или электронного) знака, составившего описание местоположения границ объекта

СВЕДЕНИЯ О ГРАНИЦАХ ТЕРРИТОРИАЛЬНЫХ ЗОН,
СОДЕРЖАЩИЕ ГРАФИЧЕСКОЕ ОПИСАНИЕ МЕСТОПОЛОЖЕНИЯ
ГРАНИЦ ТЕРРИТОРИАЛЬНЫХ ЗОН, ПЕРЕЧЕНЬ КООРДИНАТ
ХАРАКТЕРНЫХ ТОЧЕК ГРАНИЦ ТЕРРИТОРИАЛЬНЫХ ЗОН
ПОСЁЛКА ЛЬВОВ

ОПИСАНИЕ МЕСТОПОЛОЖЕНИЯ ГРАНИЦ

Зона застройки индивидуальными жилыми домами посёлка Львов - Ж1/17

(наименование объекта, местоположение границ которого описано
(далее объект))

Раздел 1

Сведения об объекте		
№ п/п	Характеристики объекта	Описание характеристик
1	2	3
1	Местоположение объекта	Воронежская область, Таловский муниципальный район, Нижнекаменское сельское поселение, посёлок Львов
2	Площадь объекта \pm величина погрешности определения площади ($P \pm \Delta P$)	-
3	Иные характеристики объекта	-

Раздел 2

Сведения о местоположении границ объекта					
1. Система координат: МСК - 36, зона 2					
2. Сведения о характерных точках границ объекта					
Обозначение характерных точек границ	Координаты, м		Метод определения координат характерной точки	Средняя квадратическая погрешность положения характерной точки (М), м	Описание обозначения точки на местности (при наличии)
	X	Y			
1	2	3	4	5	6
1	442495.02	2199252.11	Картометрический	1.00	-
2	442434.00	2199451.79	Картометрический	1.00	-
3	442378.46	2199598.23	Картометрический	1.00	-
4	442349.30	2199675.13	Картометрический	1.00	-
5	442297.95	2199804.92	Картометрический	1.00	-
6	442186.39	2199766.57	Картометрический	1.00	-
7	442149.40	2199742.56	Картометрический	1.00	-
8	442306.96	2199299.45	Картометрический	1.00	-
9	442332.54	2199270.73	Картометрический	1.00	-
10	442477.27	2199252.93	Картометрический	1.00	-
1	442495.02	2199252.11	Картометрический	1.00	-
11	442031.17	2199766.51	Картометрический	1.00	-
12	441987.42	2199903.89	Картометрический	1.00	-
13	441940.10	2199900.42	Картометрический	1.00	-
14	441735.67	2199825.55	Картометрический	1.00	-
15	441698.50	2199809.40	Картометрический	1.00	-
16	441679.21	2199816.65	Картометрический	1.00	-
17	441683.45	2199801.36	Аналитический	0.10	-
18	441711.83	2199738.34	Аналитический	0.10	-
19	441713.57	2199733.76	Аналитический	0.10	-
20	441718.52	2199724.95	Аналитический	0.10	-
21	441739.74	2199693.40	Аналитический	0.10	-
22	441758.61	2199665.06	Аналитический	0.10	-
23	441762.24	2199660.34	Аналитический	0.10	-
24	441763.85	2199658.85	Аналитический	0.10	-
25	441767.02	2199657.88	Аналитический	0.10	-
26	441992.78	2199741.26	Картометрический	1.00	-
11	442031.17	2199766.51	Картометрический	1.00	-
27	441949.85	2199204.07	Аналитический	0.10	-
28	441950.58	2199206.55	Аналитический	0.10	-
29	441950.34	2199209.40	Аналитический	0.10	-
30	441949.19	2199213.10	Аналитический	0.10	-

1	2	3	4	5	6
31	441947.06	2199218.66	Аналитический	0.10	-
32	441944.21	2199225.45	Аналитический	0.10	-
33	441940.93	2199233.26	Аналитический	0.10	-
34	441935.78	2199245.03	Аналитический	0.10	-
35	441931.74	2199253.71	Аналитический	0.10	-
36	441916.61	2199291.36	Аналитический	0.10	-
37	441909.63	2199307.61	Аналитический	0.10	-
38	441905.86	2199315.91	Аналитический	0.10	-
39	441899.09	2199331.52	Аналитический	0.10	-
40	441883.17	2199369.41	Аналитический	0.10	-
41	441875.04	2199388.76	Аналитический	0.10	-
42	441849.87	2199447.14	Аналитический	0.10	-
43	441841.08	2199467.46	Аналитический	0.10	-
44	441832.22	2199488.45	Аналитический	0.10	-
45	441810.08	2199541.45	Аналитический	0.10	-
46	441797.94	2199568.78	Аналитический	0.10	-
47	441794.50	2199577.71	Аналитический	0.10	-
48	441788.25	2199594.31	Аналитический	0.10	-
49	441780.52	2199606.22	Аналитический	0.10	-
50	441770.33	2199621.86	Аналитический	0.10	-
51	441768.40	2199623.23	Аналитический	0.10	-
52	441766.95	2199624.11	Аналитический	0.10	-
53	441765.29	2199625.62	Аналитический	0.10	-
54	441764.42	2199629.08	Аналитический	0.10	-
55	441761.22	2199633.55	Аналитический	0.10	-
56	441759.09	2199636.39	Аналитический	0.10	-
57	441756.58	2199637.38	Аналитический	0.10	-
58	441754.27	2199636.37	Аналитический	0.10	-
59	441612.49	2199599.29	Картометрический	1.00	-
60	441626.32	2199563.54	Картометрический	1.00	-
61	441670.09	2199450.40	Картометрический	1.00	-
62	441778.94	2199155.15	Картометрический	1.00	-
63	441808.29	2199139.26	Картометрический	1.00	-
64	441835.63	2199151.11	Картометрический	1.00	-
65	441862.71	2199162.48	Картометрический	1.00	-
66	441886.08	2199172.30	Картометрический	1.00	-
67	441909.89	2199182.34	Картометрический	1.00	-
68	441928.80	2199190.64	Картометрический	1.00	-
69	441939.78	2199195.62	Картометрический	1.00	-
70	441947.26	2199200.38	Картометрический	1.00	-
27	441949.85	2199204.07	Аналитический	0.10	-

3. Сведения о характерных точках части (частей) границы объекта					
Обозначение характерных точек части границы	Координаты, м		Метод определения координат характерной точки	Средняя квадратическая погрешность положения характерной точки (М), м	Описание обозначения точки на местности (при наличии)
	X	Y			
1	2	3	4	5	6
Часть №					
-	-	-	-	-	-



Масштаб 1:2000

Использованы условные знаки и обозначения:

 граница территориальной зоны

 характерная точка границ территориальной зоны

Руководитель БУ ВО «Нормативно-проектный центр
 Подпись: *Ю.В. Шалыгина* Дата: 28 февраля 2021г.
 Место для печати и подписи (подпись) (подпись) (подпись) государственного органа области

ОПИСАНИЕ МЕСТОПОЛОЖЕНИЯ ГРАНИЦ

Зона улиц, дорог, инженерной и транспортной инфраструктуры
посёлка Львов - ИТ1/17

(наименование объекта, местоположение границ которого описано
далее объект)

Раздел 1

Сведения об объекте		
№ п/п	Характеристики объекта	Описание характеристик
1	2	3
1	Местоположение объекта	Воронежская область, Таловский муниципальный район, Нижнекаменское сельское поселение, посёлок Львов
2	Площадь объекта \pm величина погрешности определения площади ($P \pm \text{Дельта } P$)	-
3	Иные характеристики объекта	-

Раздел 2


Сведения о местоположении границ объекта					
1. Система координат: МСК - 36, зона 2					
2. Сведения о характерных точках границ объекта					
Обозначение характерных точек границ	Координаты, м		Метод определения координат характерной точки	Средняя квадратическая погрешность положения характерной точки (М), м	Описание обозначения точки на местности (при наличии)
	X	Y			
1	2	3	4	5	6
1	441970.74	2199183.71	Аналитический	0.10	-
2	441967.13	2199193.79	Аналитический	0.10	-
3	441966.04	2199197.52	Аналитический	0.10	-
4	441965.44	2199200.97	Аналитический	0.10	-
5	441965.89	2199205.74	Аналитический	0.10	-
6	441965.82	2199211.56	Аналитический	0.10	-
7	441963.93	2199218.07	Аналитический	0.10	-
8	441961.54	2199224.57	Аналитический	0.10	-
9	441958.59	2199231.65	Аналитический	0.10	-
10	441955.29	2199239.59	Аналитический	0.10	-
11	441950.05	2199251.60	Аналитический	0.10	-
12	441946.05	2199260.26	Аналитический	0.10	-
13	441931.56	2199297.64	Аналитический	0.10	-
14	441924.63	2199314.41	Аналитический	0.10	-
15	441922.40	2199319.89	Аналитический	0.10	-
16	441922.32	2199321.72	Аналитический	0.10	-
17	441929.10	2199325.58	Аналитический	0.10	-
18	441924.14	2199336.03	Аналитический	0.10	-
19	441920.08	2199334.49	Аналитический	0.10	-
20	441916.67	2199335.69	Аналитический	0.10	-
21	441914.43	2199338.21	Аналитический	0.10	-
22	441898.54	2199376.06	Аналитический	0.10	-
23	441890.43	2199395.38	Аналитический	0.10	-
24	441865.24	2199453.95	Аналитический	0.10	-
25	441847.68	2199495.09	Аналитический	0.10	-
26	441825.50	2199548.27	Аналитический	0.10	-
27	441816.57	2199568.53	Аналитический	0.10	-
28	441809.47	2199584.40	Аналитический	0.10	-
29	441798.94	2199604.80	Аналитический	0.10	-
30	441791.25	2199617.53	Аналитический	0.10	-
31	441787.95	2199622.46	Аналитический	0.10	-
32	441787.00	2199624.83	Аналитический	0.10	-
33	441785.97	2199627.83	Аналитический	0.10	-
34	441781.99	2199632.60	Аналитический	0.10	-

1	2	3	4	5	6
35	441776.59	2199638.14	Аналитический	0.10	-
36	441774.35	2199640.81	Аналитический	0.10	-
37	441772.28	2199643.80	Аналитический	0.10	-
38	441771.94	2199645.32	Аналитический	0.10	-
39	441772.23	2199648.19	Аналитический	0.10	-
40	441767.02	2199657.88	Аналитический	0.10	-
41	441763.85	2199658.85	Аналитический	0.10	-
42	441762.24	2199660.34	Аналитический	0.10	-
43	441758.61	2199665.06	Аналитический	0.10	-
44	441739.74	2199693.40	Аналитический	0.10	-
45	441718.52	2199724.95	Аналитический	0.10	-
46	441713.57	2199733.76	Аналитический	0.10	-
47	441711.83	2199738.34	Аналитический	0.10	-
48	441683.45	2199801.36	Аналитический	0.10	-
49	441679.21	2199816.65	Картометрический	1.00	-
50	441672.79	2199833.99	Картометрический	1.00	-
51	441671.53	2199837.76	Картометрический	1.00	-
52	441664.62	2199858.42	Аналитический	0.10	-
53	441646.98	2199851.10	Аналитический	0.10	-
54	441655.42	2199825.66	Аналитический	0.10	-
55	441657.56	2199819.65	Аналитический	0.10	-
56	441659.48	2199810.68	Аналитический	0.10	-
57	441658.66	2199805.47	Аналитический	0.10	-
58	441657.42	2199803.19	Аналитический	0.10	-
59	441666.52	2199789.80	Аналитический	0.10	-
60	441670.20	2199789.66	Аналитический	0.10	-
61	441672.08	2199787.65	Аналитический	0.10	-
62	441675.64	2199777.74	Аналитический	0.10	-
63	441696.21	2199731.26	Аналитический	0.10	-
64	441707.32	2199712.93	Аналитический	0.10	-
65	441741.78	2199662.63	Аналитический	0.10	-
66	441749.26	2199652.70	Аналитический	0.10	-
67	441749.83	2199651.14	Аналитический	0.10	-
68	441749.90	2199649.45	Аналитический	0.10	-
69	441749.65	2199647.33	Аналитический	0.10	-
70	441747.53	2199644.46	Аналитический	0.10	-
71	441754.27	2199636.37	Аналитический	0.10	-
72	441756.58	2199637.38	Аналитический	0.10	-
73	441759.09	2199636.39	Аналитический	0.10	-
74	441761.22	2199633.55	Аналитический	0.10	-
75	441764.42	2199629.08	Аналитический	0.10	-
76	441765.29	2199625.62	Аналитический	0.10	-
77	441766.95	2199624.11	Аналитический	0.10	-
78	441768.40	2199623.23	Аналитический	0.10	-
79	441770.33	2199621.86	Аналитический	0.10	-
80	441780.52	2199606.22	Аналитический	0.10	-
81	441788.25	2199594.31	Аналитический	0.10	-
82	441794.50	2199577.71	Аналитический	0.10	-

1	2	3	4	5	6
83	441797.94	2199568.78	Аналитический	0.10	-
84	441810.08	2199541.45	Аналитический	0.10	-
85	441832.22	2199488.45	Аналитический	0.10	-
86	441841.08	2199467.46	Аналитический	0.10	-
87	441849.87	2199447.14	Аналитический	0.10	-
88	441875.04	2199388.76	Аналитический	0.10	-
89	441883.17	2199369.41	Аналитический	0.10	-
90	441899.09	2199331.52	Аналитический	0.10	-
91	441905.86	2199315.91	Аналитический	0.10	-
92	441909.63	2199307.61	Аналитический	0.10	-
93	441916.61	2199291.36	Аналитический	0.10	-
94	441931.74	2199253.71	Аналитический	0.10	-
95	441935.78	2199245.03	Аналитический	0.10	-
96	441940.93	2199233.26	Аналитический	0.10	-
97	441944.21	2199225.45	Аналитический	0.10	-
98	441947.06	2199218.66	Аналитический	0.10	-
99	441949.19	2199213.10	Аналитический	0.10	-
100	441950.34	2199209.40	Аналитический	0.10	-
101	441950.58	2199206.55	Аналитический	0.10	-
102	441949.85	2199204.07	Аналитический	0.10	-
103	441947.26	2199200.38	Аналитический	0.10	-
104	441939.78	2199195.62	Аналитический	0.10	-
105	441928.80	2199190.64	Аналитический	0.10	-
106	441909.89	2199182.34	Аналитический	0.10	-
107	441886.08	2199172.30	Аналитический	0.10	-
108	441862.71	2199162.48	Аналитический	0.10	-
109	441835.63	2199151.11	Аналитический	0.10	-
110	441808.29	2199139.26	Аналитический	0.10	-
111	441781.36	2199126.74	Аналитический	0.10	-
112	441754.24	2199113.94	Аналитический	0.10	-
113	441727.58	2199101.00	Аналитический	0.10	-
114	441715.16	2199095.00	Аналитический	0.10	-
115	441721.80	2199084.08	Аналитический	0.10	-
116	441733.15	2199089.57	Аналитический	0.10	-
117	441759.73	2199102.47	Аналитический	0.10	-
118	441786.74	2199115.22	Аналитический	0.10	-
119	441813.49	2199127.66	Аналитический	0.10	-
120	441840.60	2199139.41	Аналитический	0.10	-
121	441867.65	2199150.77	Аналитический	0.10	-
122	441890.95	2199160.57	Аналитический	0.10	-
123	441914.95	2199170.67	Аналитический	0.10	-
124	441933.98	2199179.03	Аналитический	0.10	-
125	441945.44	2199184.23	Аналитический	0.10	-
126	441950.50	2199186.52	Аналитический	0.10	-
127	441952.19	2199186.05	Аналитический	0.10	-
128	441956.76	2199177.11	Аналитический	0.10	-
1	441970.74	2199183.71	Аналитический	0.10	-

1	2	3	4	5	6
129	441636.79	2199626.87	Аналитический	0.10	-
130	441627.87	2199654.01	Аналитический	0.10	-
131	441601.86	2199649.70	Аналитический	0.10	-
132	441607.91	2199621.01	Аналитический	0.10	-
129	441636.79	2199626.87	Аналитический	0.10	-
3. Сведения о характерных точках части (частей) границы объекта					
Обозначение характерных точек части границы	Координаты, м		Метод определения координат характерной точки	Средняя квадратическая погрешность положения характерной точки (M _t), м	Описание обозначения точки на местности (при наличии)
	X	Y			
1	2	3	4	5	6
Часть №					
-	-	-	-	-	-

Раздел 4
План границ объекта



ОПИСАНИЕ МЕСТОПОЛОЖЕНИЯ ГРАНИЦ

Зона сельскохозяйственного использования в границах населенного пункта
посёлка Львов - СХ1/17

(наименование объекта, местоположение границ которого описано
(далее объект))

Раздел 1

Сведения об объекте		
№ п/п	Характеристики объекта	Описание характеристик
1	2	3
1	Местоположение объекта	Воронежская область, Таловский муниципальный район, Нижнекаменское сельское поселение, посёлок Львов
2	Площадь объекта \pm величина погрешности определения площади ($P \pm \Delta P$)	-
3	Иные характеристики объекта	-

Раздел 2

Сведения о местоположении границ объекта					
1. Система координат: МСК - 36, зона 2					
2. Сведения о характерных точках границ объекта					
Обозначение характерных точек границ	Координаты, м		Метод определения координат характерной точки	Средняя квадратическая погрешность положения характерной точки (М), м	Описание обозначения точки на местности (при наличии)
	X	Y			
1	2	3	4	5	6
1	442601.35	2198939.08	Аналитический	0.10	-
2	442615.28	2198958.15	Аналитический	0.10	-
3	442638.04	2199015.33	Аналитический	0.10	-
4	442638.02	2199039.88	Аналитический	0.10	-
5	442643.07	2199059.37	Аналитический	0.10	-
6	442661.94	2199082.64	Аналитический	0.10	-
7	442622.99	2199101.46	Аналитический	0.10	-
8	442609.23	2199107.56	Картометрический	1.00	-
9	442568.64	2199136.27	Картометрический	1.00	-
10	442572.00	2199159.98	Картометрический	1.00	-
11	442525.48	2199205.61	Картометрический	1.00	-
12	442496.73	2199227.57	Картометрический	1.00	-
13	442477.27	2199252.93	Картометрический	1.00	-
14	442332.54	2199270.73	Картометрический	1.00	-
15	442306.96	2199299.45	Картометрический	1.00	-
16	442149.40	2199742.56	Картометрический	1.00	-
17	442186.39	2199766.57	Картометрический	1.00	-
18	442297.95	2199804.92	Картометрический	1.00	-
19	442254.43	2199927.23	Картометрический	1.00	-
20	442236.61	2200005.08	Картометрический	1.00	-
21	442225.55	2200057.56	Картометрический	1.00	-
22	442164.72	2199992.20	Картометрический	1.00	-
23	442123.41	2199947.33	Картометрический	1.00	-
24	442084.57	2199908.32	Картометрический	1.00	-
25	442037.30	2199879.43	Картометрический	1.00	-
26	441987.42	2199903.89	Картометрический	1.00	-
27	442031.17	2199766.51	Картометрический	1.00	-
28	441992.78	2199741.26	Картометрический	1.00	-
29	441767.02	2199657.88	Аналитический	0.10	-
30	441772.23	2199648.19	Аналитический	0.10	-
31	441771.94	2199645.32	Аналитический	0.10	-
32	441772.28	2199643.80	Аналитический	0.10	-
33	441774.35	2199640.81	Аналитический	0.10	-
34	441776.59	2199638.14	Аналитический	0.10	-

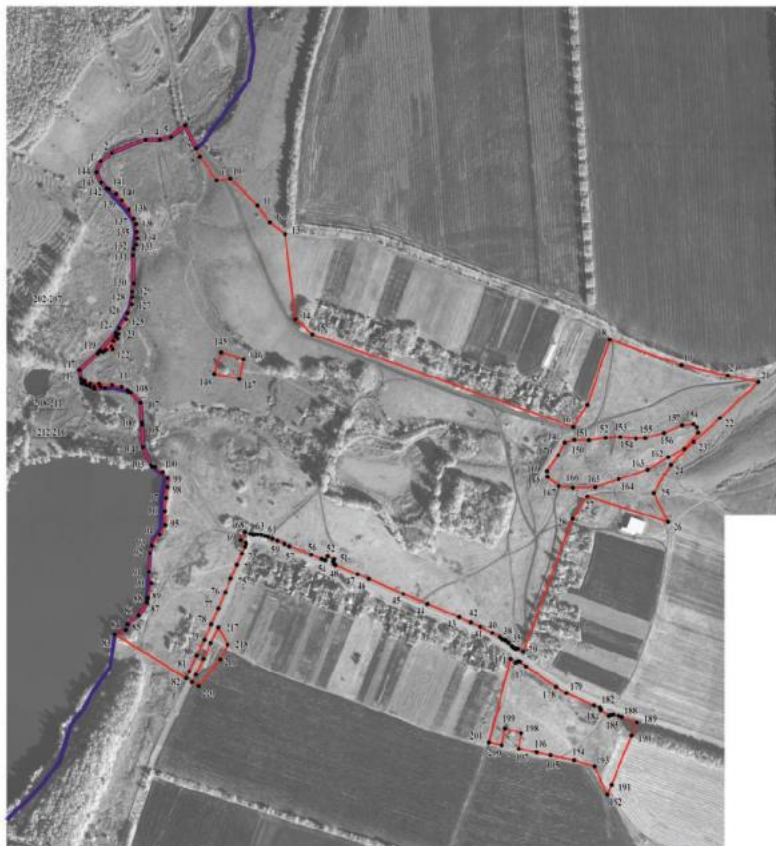
1	2	3	4	5	6
35	441781.99	2199632.60	Аналитический	0.10	-
36	441785.97	2199627.83	Аналитический	0.10	-
37	441787.00	2199624.83	Аналитический	0.10	-
38	441787.95	2199622.46	Аналитический	0.10	-
39	441791.25	2199617.53	Аналитический	0.10	-
40	441798.94	2199604.80	Аналитический	0.10	-
41	441809.47	2199584.40	Аналитический	0.10	-
42	441816.57	2199568.53	Аналитический	0.10	-
43	441825.50	2199548.27	Аналитический	0.10	-
44	441847.68	2199495.09	Аналитический	0.10	-
45	441865.24	2199453.95	Аналитический	0.10	-
46	441890.43	2199395.38	Аналитический	0.10	-
47	441898.54	2199376.06	Аналитический	0.10	-
48	441914.43	2199338.21	Аналитический	0.10	-
49	441916.67	2199335.69	Аналитический	0.10	-
50	441920.08	2199334.49	Аналитический	0.10	-
51	441924.14	2199336.03	Аналитический	0.10	-
52	441929.10	2199325.58	Аналитический	0.10	-
53	441922.32	2199321.72	Аналитический	0.10	-
54	441922.40	2199319.89	Аналитический	0.10	-
55	441924.63	2199314.41	Аналитический	0.10	-
56	441931.56	2199297.64	Аналитический	0.10	-
57	441946.05	2199260.26	Аналитический	0.10	-
58	441950.05	2199251.60	Аналитический	0.10	-
59	441955.29	2199239.59	Аналитический	0.10	-
60	441958.59	2199231.65	Аналитический	0.10	-
61	441961.54	2199224.57	Аналитический	0.10	-
62	441963.93	2199218.07	Аналитический	0.10	-
63	441965.82	2199211.56	Аналитический	0.10	-
64	441965.89	2199205.74	Аналитический	0.10	-
65	441965.44	2199200.97	Аналитический	0.10	-
66	441966.04	2199197.52	Аналитический	0.10	-
67	441967.13	2199193.79	Аналитический	0.10	-
68	441970.74	2199183.71	Аналитический	0.10	-
69	441956.76	2199177.11	Аналитический	0.10	-
70	441952.19	2199186.05	Аналитический	0.10	-
71	441950.50	2199186.52	Аналитический	0.10	-
72	441945.44	2199184.23	Аналитический	0.10	-
73	441933.98	2199179.03	Аналитический	0.10	-
74	441914.95	2199170.67	Аналитический	0.10	-
75	441890.95	2199160.57	Аналитический	0.10	-
76	441867.65	2199150.77	Аналитический	0.10	-
77	441840.60	2199139.41	Аналитический	0.10	-
78	441813.49	2199127.66	Аналитический	0.10	-
79	441786.74	2199115.22	Аналитический	0.10	-
80	441759.73	2199102.47	Аналитический	0.10	-
81	441733.15	2199089.57	Аналитический	0.10	-
82	441721.80	2199084.08	Аналитический	0.10	-

1	2	3	4	5	6
83	441796.01	2198963.43	Аналитический	0.10	-
84	441804.45	2198981.23	Аналитический	0.10	-
85	441813.74	2198984.21	Аналитический	0.10	-
86	441828.09	2199003.70	Аналитический	0.10	-
87	441850.47	2199017.29	Аналитический	0.10	-
88	441856.55	2199017.78	Картометрический	1.00	-
89	441858.46	2199019.00	Картометрический	1.00	-
90	441883.33	2199025.74	Картометрический	1.00	-
91	441902.90	2199021.24	Картометрический	1.00	-
92	441934.12	2199023.37	Аналитический	0.10	-
93	441947.37	2199026.38	Картометрический	1.00	-
94	441965.94	2199039.69	Картометрический	1.00	-
95	441981.98	2199048.83	Картометрический	1.00	-
96	442006.10	2199047.71	Картометрический	1.00	-
97	442027.79	2199050.02	Картометрический	1.00	-
98	442047.42	2199052.46	Картометрический	1.00	-
99	442061.80	2199052.84	Картометрический	1.00	-
100	442072.63	2199044.62	Картометрический	1.00	-
101	442081.05	2199032.28	Картометрический	1.00	-
102	442082.48	2199026.08	Картометрический	1.00	-
103	442083.69	2199024.49	Картометрический	1.00	-
104	442114.97	2199011.00	Картометрический	1.00	-
105	442152.97	2199009.51	Картометрический	1.00	-
106	442156.38	2199009.38	Картометрический	1.00	-
107	442190.18	2199006.90	Картометрический	1.00	-
108	442207.94	2198990.85	Картометрический	1.00	-
109	442209.28	2198985.83	Картометрический	1.00	-
110	442211.98	2198984.18	Картометрический	1.00	-
111	442217.57	2198974.50	Картометрический	1.00	-
112	442220.49	2198958.53	Картометрический	1.00	-
113	442222.53	2198936.52	Картометрический	1.00	-
114	442223.12	2198922.08	Картометрический	1.00	-
115	442227.60	2198911.71	Картометрический	1.00	-
116	442231.30	2198905.61	Картометрический	1.00	-
117	442246.05	2198902.88	Картометрический	1.00	-
118	442274.75	2198934.25	Картометрический	1.00	-
119	442277.28	2198936.49	Картометрический	1.00	-
120	442276.50	2198943.27	Картометрический	1.00	-
121	442281.69	2198959.72	Картометрический	1.00	-
122	442299.37	2198968.24	Картометрический	1.00	-
123	442307.78	2198969.24	Картометрический	1.00	-
124	442317.45	2198970.93	Картометрический	1.00	-
125	442332.43	2198982.26	Картометрический	1.00	-
126	442343.03	2198984.96	Картометрический	1.00	-
127	442357.69	2198992.22	Картометрический	1.00	-
128	442369.66	2198993.36	Картометрический	1.00	-
129	442379.03	2198992.84	Картометрический	1.00	-
130	442393.00	2198995.42	Аналитический	0.10	-

1	2	3	4	5	6
131	442442.01	2198994.66	Аналитический	0.10	-
132	442452.55	2198995.85	Картометрический	1.00	-
133	442459.08	2198999.43	Картометрический	1.00	-
134	442470.19	2199001.84	Картометрический	1.00	-
135	442481.29	2199000.51	Картометрический	1.00	-
136	442493.76	2198999.52	Картометрический	1.00	-
137	442503.86	2198995.86	Картометрический	1.00	-
138	442519.04	2198986.94	Картометрический	1.00	-
139	442534.76	2198974.99	Картометрический	1.00	-
140	442546.10	2198965.70	Картометрический	1.00	-
141	442553.69	2198954.03	Картометрический	1.00	-
142	442555.00	2198948.77	Картометрический	1.00	-
143	442565.02	2198939.86	Аналитический	0.10	-
144	442582.77	2198932.27	Аналитический	0.10	-
1	442601.35	2198939.08	Аналитический	0.10	-
145	442276.46	2199143.96	Аналитический	0.10	-
146	442264.48	2199181.52	Аналитический	0.10	-
147	442230.54	2199174.93	Аналитический	0.10	-
148	442239.56	2199132.64	Аналитический	0.10	-
145	442276.46	2199143.96	Аналитический	0.10	-
149	442122.35	2199728.51	Картометрический	1.00	-
150	442126.70	2199744.43	Картометрический	1.00	-
151	442126.33	2199769.41	Картометрический	1.00	-
152	442130.68	2199798.01	Картометрический	1.00	-
153	442132.13	2199822.99	Картометрический	1.00	-
154	442128.87	2199849.05	Картометрический	1.00	-
155	442130.32	2199865.34	Картометрический	1.00	-
156	442139.07	2199897.19	Картометрический	1.00	-
157	442151.67	2199927.96	Картометрический	1.00	-
158	442153.85	2199946.43	Картометрический	1.00	-
159	442148.78	2199952.94	Картометрический	1.00	-
160	442140.09	2199955.48	Картометрический	1.00	-
161	442111.96	2199931.72	Картометрический	1.00	-
162	442097.55	2199904.16	Картометрический	1.00	-
163	442076.54	2199869.16	Картометрический	1.00	-
164	442060.42	2199820.09	Картометрический	1.00	-
165	442046.80	2199779.91	Картометрический	1.00	-
166	442046.08	2199741.54	Картометрический	1.00	-
167	442048.87	2199718.01	Картометрический	1.00	-
168	442064.07	2199698.82	Картометрический	1.00	-
169	442074.21	2199698.10	Картометрический	1.00	-
170	442101.00	2199717.29	Картометрический	1.00	-
149	442122.35	2199728.51	Картометрический	1.00	-
171	441754.27	2199636.37	Аналитический	0.10	-
172	441747.53	2199644.46	Аналитический	0.10	-




1	2	3	4	5	6
173	441749.65	2199647.33	Аналитический	0.10	-
174	441749.90	2199649.45	Аналитический	0.10	-
175	441749.83	2199651.14	Аналитический	0.10	-
176	441749.26	2199652.70	Аналитический	0.10	-
177	441741.78	2199662.63	Аналитический	0.10	-
178	441707.32	2199712.93	Аналитический	0.10	-
179	441696.21	2199731.26	Аналитический	0.10	-
180	441675.64	2199777.74	Аналитический	0.10	-
181	441672.08	2199787.65	Аналитический	0.10	-
182	441670.20	2199789.66	Аналитический	0.10	-
183	441666.52	2199789.80	Аналитический	0.10	-
184	441657.42	2199803.19	Аналитический	0.10	-
185	441658.66	2199805.47	Аналитический	0.10	-
186	441659.48	2199810.68	Аналитический	0.10	-
187	441657.56	2199819.65	Аналитический	0.10	-
188	441655.42	2199825.66	Аналитический	0.10	-
189	441646.98	2199851.10	Аналитический	0.10	-
190	441623.98	2199841.68	Картометрический	1.00	-
191	441540.68	2199807.61	Картометрический	1.00	-
192	441523.58	2199800.61	Картометрический	1.00	-
193	441571.77	2199778.69	Картометрический	1.00	-
194	441581.94	2199744.00	Картометрический	1.00	-
195	441590.39	2199704.00	Картометрический	1.00	-
196	441595.49	2199679.82	Картометрический	1.00	-
197	441601.86	2199649.70	Аналитический	0.10	-
198	441627.87	2199654.01	Аналитический	0.10	-
199	441636.79	2199626.87	Аналитический	0.10	-
200	441607.91	2199621.01	Картометрический	1.00	-
201	441612.49	2199599.29	Картометрический	1.00	-
171	441754.27	2199636.37	Картометрический	1.00	-
202	442309.28	2198964.74	Аналитический	0.10	-
203	442303.06	2198964.50	Картометрический	1.00	-
204	442295.34	2198960.89	Картометрический	1.00	-
205	442286.88	2198956.73	Картометрический	1.00	-
206	442280.63	2198948.10	Картометрический	1.00	-
207	442279.79	2198938.73	Аналитический	0.10	-
202	442309.28	2198964.74	Аналитический	0.10	-
208	442224.36	2198906.88	Картометрический	1.00	-
209	442223.58	2198910.65	Картометрический	1.00	-
210	442220.25	2198914.81	Картометрический	1.00	-
211	442223.23	2198907.07	Аналитический	0.10	-
208	442224.36	2198906.88	Картометрический	1.00	-
212	442217.77	2198921.32	Картометрический	1.00	-
213	442217.65	2198928.93	Картометрический	1.00	-
214	442217.40	2198938.98	Картометрический	1.00	-


1	2	3	4	5	6
215	442215.19	2198946.23	Картометрический	1.00	-
216	442214.76	2198929.06	Аналитический	0.10	-
212	442217.77	2198921.32	Картометрический	1.00	-
217	441808.29	2199139.26	Аналитический	0.10	-
218	441778.94	2199155.15	Картометрический	1.00	-
219	441753.60	2199142.40	Картометрический	1.00	-
220	441708.42	2199105.92	Картометрический	1.00	-
221	441715.16	2199095.00	Аналитический	0.10	-
222	441727.58	2199101.00	Аналитический	0.10	-
223	441754.24	2199113.94	Аналитический	0.10	-
224	441781.36	2199126.74	Аналитический	0.10	-
217	441808.29	2199139.26	Аналитический	0.10	-
3. Сведения о характерных точках части (частей) границы объекта					
Обозначение характерных точек части границы	Координаты, м		Метод определения координат характерной точки	Средняя квадратическая погрешность положения характерной точки (M), м	Описание обозначения точки на местности (при наличии)
	X	Y			
1	2	3	4	5	6
Часть №					
-	-	-	-	-	-



Масштаб 1:5000

Используемые условные знаки и обозначения:

	границы территориальной зоны
	границы муниципального образования
	характерная точка границ территориальной зоны

Руководитель БУВО «Нормативно-проектный центр»
 Подпись  Ю.В. Шалыгина Дата « 28 » февраля 2023г.
 Место для оттока воды (при наличии) и/или составившего описание местоположения границ объекта

ОПИСАНИЕ МЕСТОПОЛОЖЕНИЯ ГРАНИЦ

Зона ритуальных объектов посёлка Львов - СН1/17

(наименование объекта, местоположение границ которого описано
(далее объект))

Раздел 1

Сведения об объекте		
№ п/п	Характеристики объекта	Описание характеристик
1	2	3
1	Местоположение объекта	Воронежская область, Таловский муниципальный район, Нижнекаменское сельское поселение, посёлок Львов
2	Площадь объекта \pm величина погрешности определения площади ($P \pm \Delta P$)	-
3	Иные характеристики объекта	-

Раздел 2

Сведения о местоположении границ объекта					
1. Система координат: МСК - 36, зона 2					
2. Сведения о характерных точках границ объекта					
Обозначение характерных точек границ	Координаты, м		Метод определения координат характерной точки	Средняя квадратическая погрешность положения характерной точки (Мт), м	Описание обозначения точки на местности (при наличии)
	X	Y			
1	2	3	4	5	6
1	442276.46	2199143.96	Аналитический	0.10	-
2	442264.48	2199181.52	Аналитический	0.10	-
3	442230.54	2199174.93	Аналитический	0.10	-
4	442239.56	2199132.64	Аналитический	0.10	-
1	442276.46	2199143.96	Аналитический	0.10	-
3. Сведения о характерных точках части (частей) границы объекта					
Обозначение характерных точек части границы	Координаты, м		Метод определения координат характерной точки	Средняя квадратическая погрешность положения характерной точки (Мт), м	Описание обозначения точки на местности (при наличии)
	X	Y			
1	2	3	4	5	6
Часть №					
-	-	-	-	-	-


Раздел 4

План границ объекта




Масштаб 1:1000

Используемые условные знаки и обозначения:

 границы территориальной зоны 1 характерная точка границ территориальной зоны

Руководитель БУВО «Нормативно-проектный центр»

Подпись  Ю.В.Шалыгина Дата « 28 » февраля 2023 г.

Место для оттиска печати (при наличии) лица, составившего описание местоположения границ объекта

СВЕДЕНИЯ О ГРАНИЦАХ ТЕРРИТОРИАЛЬНЫХ ЗОН,
СОДЕРЖАЩИЕ ГРАФИЧЕСКОЕ ОПИСАНИЕ МЕСТОПОЛОЖЕНИЯ
ГРАНИЦ ТЕРРИТОРИАЛЬНЫХ ЗОН, ПЕРЕЧЕНЬ КООРДИНАТ
ХАРАКТЕРНЫХ ТОЧЕК ГРАНИЦ ТЕРРИТОРИАЛЬНЫХ ЗОН
ПОСЁЛКА ПОРОХОВО

ОПИСАНИЕ МЕСТОПОЛОЖЕНИЯ ГРАНИЦ

Зона застройки индивидуальными жилыми домами посёлка Порохово - Ж1/18

(наименование объекта, местоположение границ которого описано
(далее объект))

Раздел 1

Сведения об объекте		
№ п/п	Характеристики объекта	Описание характеристик
1	2	3
1	Местоположение объекта	Воронежская область, Таловский муниципальный район, Нижнекаменское сельское поселение, посёлок Порохово
2	Площадь объекта \pm величина погрешности определения площади ($P \pm \Delta P$)	-
3	Иные характеристики объекта	-

Раздел 2

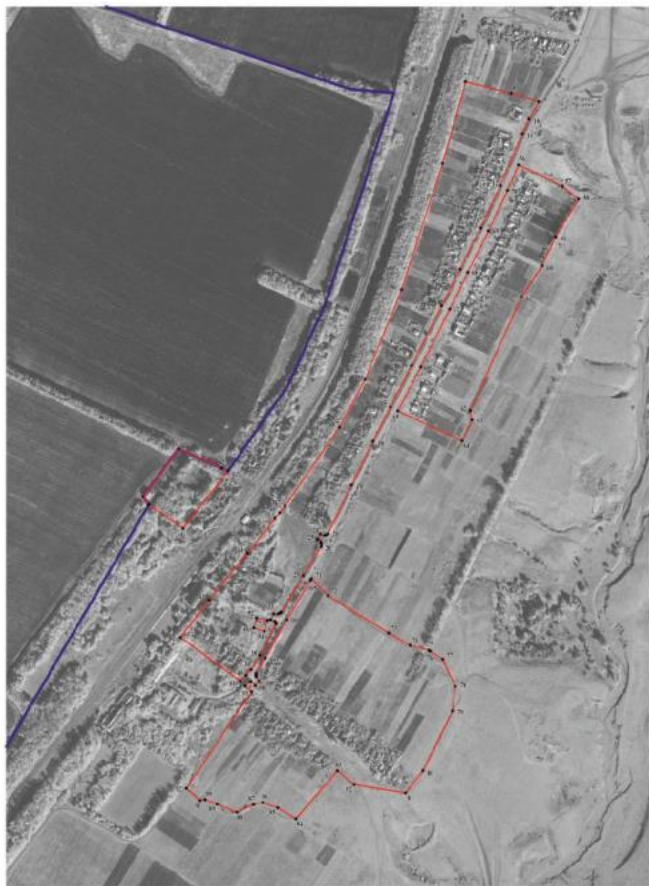
Сведения о местоположении границ объекта					
1. Система координат: МСК - 36, зона 2					
2. Сведения о характерных точках границ объекта					
Обозначение характерных точек границ	Координаты, м		Метод определения координат характерной точки	Средняя квадратическая погрешность положения характерной точки (М), м	Описание обозначения точки на местности (при наличии)
	X	Y			
1	2	3	4	5	6
1	434799.67	2199554.09	Картометрический	1.00	-
2	434753.68	2199658.14	Картометрический	1.00	-
3	434746.76	2199673.81	Картометрический	1.00	-
4	434608.33	2199565.65	Картометрический	1.00	-
5	434665.79	2199483.35	Картометрический	1.00	-
6	434684.37	2199469.00	Картометрический	1.00	-
1	434799.67	2199554.09	Картометрический	1.00	-
7	435683.43	2200245.29	Картометрический	1.00	-
8	435655.57	2200354.98	Картометрический	1.00	-
9	435635.60	2200421.02	Картометрический	1.00	-
10	435593.50	2200398.02	Картометрический	1.00	-
11	435558.77	2200381.80	Картометрический	1.00	-
12	435433.31	2200329.26	Картометрический	1.00	-
13	435331.66	2200282.14	Картометрический	1.00	-
14	435231.81	2200231.80	Картометрический	1.00	-
15	435143.75	2200187.40	Картометрический	1.00	-
16	435000.45	2200115.14	Картометрический	1.00	-
17	434900.26	2200064.34	Картометрический	1.00	-
18	434817.78	2200022.53	Картометрический	1.00	-
19	434712.77	2199971.21	Картометрический	1.00	-
20	434596.37	2199914.32	Картометрический	1.00	-
21	434592.03	2199910.18	Картометрический	1.00	-
22	434591.91	2199909.37	Картометрический	1.00	-
23	434590.85	2199905.08	Картометрический	1.00	-
24	434595.21	2199896.37	Картометрический	1.00	-
25	434582.00	2199889.44	Картометрический	1.00	-
26	434575.07	2199897.35	Картометрический	1.00	-
27	434570.12	2199898.94	Картометрический	1.00	-
28	434564.08	2199897.97	Картометрический	1.00	-
29	434494.38	2199855.34	Картометрический	1.00	-
30	434406.93	2199801.87	Картометрический	1.00	-
31	434404.02	2199798.87	Картометрический	1.00	-
32	434402.71	2199795.05	Картометрический	1.00	-

1	2	3	4	5	6
33	434402.87	2199784.24	Картометрический	1.00	-
34	434388.66	2199776.86	Картометрический	1.00	-
35	434384.96	2199786.53	Картометрический	1.00	-
36	434382.16	2199788.77	Картометрический	1.00	-
37	434378.79	2199789.69	Картометрический	1.00	-
38	434303.58	2199750.74	Картометрический	1.00	-
39	434268.64	2199728.44	Картометрический	1.00	-
40	434255.44	2199716.80	Картометрический	1.00	-
41	434241.12	2199703.57	Картометрический	1.00	-
42	434346.47	2199559.83	Картометрический	1.00	-
43	434435.73	2199628.07	Картометрический	1.00	-
44	434548.49	2199720.48	Картометрический	1.00	-
45	434632.61	2199787.09	Картометрический	1.00	-
46	434646.61	2199798.39	Картометрический	1.00	-
47	434662.17	2199810.96	Картометрический	1.00	-
48	434851.34	2199941.89	Картометрический	1.00	-
49	434966.70	2200003.69	Картометрический	1.00	-
50	435182.99	2200091.00	Картометрический	1.00	-
51	435487.46	2200189.78	Картометрический	1.00	-
7	435683.43	2200245.29	Картометрический	1.00	-
52	434392.78	2199741.93	Аналитический	0.10	-
53	434386.96	2199769.07	Аналитический	0.10	-
54	434360.99	2199761.70	Аналитический	0.10	-
55	434368.74	2199735.34	Аналитический	0.10	-
52	434392.78	2199741.93	Аналитический	0.10	-
56	435483.27	2200372.97	Картометрический	1.00	-
57	435432.84	2200478.52	Картометрический	1.00	-
58	435401.39	2200516.67	Картометрический	1.00	-
59	435309.86	2200461.90	Картометрический	1.00	-
60	435240.63	2200429.75	Картометрический	1.00	-
61	435166.02	2200380.19	Картометрический	1.00	-
62	434891.52	2200256.73	Картометрический	1.00	-
63	434869.55	2200260.79	Картометрический	1.00	-
64	434818.82	2200236.77	Картометрический	1.00	-
65	434890.94	2200082.38	Картометрический	1.00	-
66	434997.36	2200137.60	Картометрический	1.00	-
67	435136.26	2200206.84	Картометрический	1.00	-
68	435224.99	2200251.07	Картометрический	1.00	-
69	435324.40	2200300.63	Картометрический	1.00	-
70	435422.31	2200346.40	Картометрический	1.00	-
56	435483.27	2200372.97	Картометрический	1.00	-
71	434486.91	2199874.53	Картометрический	1.00	-
72	434446.28	2199914.52	Картометрический	1.00	-
73	434356.75	2200059.86	Картометрический	1.00	-
74	434326.82	2200112.10	Картометрический	1.00	-

1	2	3	4	5	6
75	434315.18	2200156.92	Картометрический	1.00	-
76	434313.15	2200160.09	Картометрический	1.00	-
77	434294.02	2200189.91	Картометрический	1.00	-
78	434228.20	2200220.23	Картометрический	1.00	-
79	434168.36	2200213.27	Картометрический	1.00	-
80	434025.21	2200142.50	Картометрический	1.00	-
81	433971.31	2200100.69	Картометрический	1.00	-
82	433991.84	2199977.69	Картометрический	1.00	-
83	434024.57	2199937.21	Картометрический	1.00	-
84	433909.52	2199837.27	Картометрический	1.00	-
85	433935.83	2199793.91	Картометрический	1.00	-
86	433948.56	2199757.51	Картометрический	1.00	-
87	433943.55	2199734.61	Картометрический	1.00	-
88	433925.10	2199694.72	Картометрический	1.00	-
89	433944.60	2199647.32	Картометрический	1.00	-
90	433955.63	2199618.54	Картометрический	1.00	-
91	433953.75	2199606.79	Аналитический	0.10	-
92	433982.28	2199573.85	Аналитический	0.10	-
93	434215.52	2199730.28	Картометрический	1.00	-
94	434229.33	2199715.16	Картометрический	1.00	-
95	434238.99	2199726.11	Картометрический	1.00	-
96	434239.63	2199727.41	Картометрический	1.00	-
97	434239.21	2199728.78	Картометрический	1.00	-
98	434230.16	2199738.66	Картометрический	1.00	-
99	434241.30	2199748.17	Картометрический	1.00	-
100	434251.82	2199741.42	Картометрический	1.00	-
101	434255.18	2199740.55	Картометрический	1.00	-
102	434259.12	2199741.14	Картометрический	1.00	-
103	434296.32	2199763.89	Картометрический	1.00	-
104	434388.58	2199815.95	Картометрический	1.00	-
105	434484.00	2199872.80	Картометрический	1.00	-
71	434486.91	2199874.53	Картометрический	1.00	-




3. Сведения о характерных точках части (частей) границы объекта


Обозначение характерных точек части границы	Координаты, м		Метод определения координат характерной точки	Средняя квадратическая погрешность положения характерной точки (М), м	Описание обозначения точки на местности (при наличии)
	X	Y			
1	2	3	4	5	6
Часть №					
-	-	-	-	-	-



Масштаб 1:500

Использовать условные знаки в обозначении:

- | | |
|--|---|
|  | границы территориальной зоны |
|  | границы земельного образования |
|  | характерная точка границ территориальной зоны |

Руководитель БУВО «Инженерно-проектный центр»
 Подпись:  Ю.В. Шалагина Дата: 28 февраля 2023 г.
 Место для отмены печати: _____

ОПИСАНИЕ МЕСТОПОЛОЖЕНИЯ ГРАНИЦ

Производственно-коммунальная зона посёлка Порохово - ПП/18

(наименование объекта, местоположение границ которого описано
(далее объект))

Раздел 1

Сведения об объекте		
№ п/п	Характеристики объекта	Описание характеристик
1	2	3
1	Местоположение объекта	Воронежская область, Таловский муниципальный район, Нижнекаменское сельское поселение, посёлок Порохово
2	Площадь объекта \pm величина погрешности определения площади ($P \pm \Delta P$)	-
3	Иные характеристики объекта	-




Раздел 2

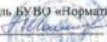
Сведения о местоположении границ объекта					
1. Система координат: МСК - 36, зона 2					
2. Сведения о характерных точках границ объекта					
Обозначение характерных точек границ	Координаты, м		Метод определения координат характерной точки	Средняя квадратическая погрешность положения характерной точки (М), м	Описание обозначения точки на местности (при наличии)
	X	Y			
1	2	3	4	5	6
1	434665.79	2199483.35	Картометрический	1.00	-
2	434608.33	2199565.65	Картометрический	1.00	-
3	434263.51	2199296.83	Картометрический	1.00	-
4	434161.89	2199220.22	Картометрический	1.00	-
5	434223.12	2199143.87	Картометрический	1.00	-
6	434341.80	2199237.46	Картометрический	1.00	-
1	434665.79	2199483.35	Картометрический	1.00	-
3. Сведения о характерных точках части (частей) границы объекта					
Обозначение характерных точек части границы	Координаты, м		Метод определения координат характерной точки	Средняя квадратическая погрешность положения характерной точки (М), м	Описание обозначения точки на местности (при наличии)
	X	Y			
1	2	3	4	5	6
Часть №					
-	-	-	-	-	-



Масштаб 1:2000

Используемые условные знаки и обозначения:

	границы территориальной зоны
	границы муниципального образования
	характерная точка границ территориальной зоны

Руководитель БУ ВО «Нормативно-проектный центр»
Подпись  Ю.В.Шальгина Дата « 28 » февраля 2023 г.
Место для отвода печати (при наличии): л.з.п.з., составленного описания местонахождения границ объекта

ОПИСАНИЕ МЕСТОПОЛОЖЕНИЯ ГРАНИЦ

Зона улиц, дорог, инженерной и транспортной инфраструктуры
посёлка Порохово - ИТ1/18

(наименование объекта, местоположение границ которого описано
далее объект)

Раздел 1

Сведения об объекте		
№ п/п	Характеристики объекта	Описание характеристик
1	2	3
1	Местоположение объекта	Воронежская область, Таловский муниципальный район, Нижнекаменское сельское поселение, посёлок Порохово
2	Площадь объекта \pm величина погрешности определения площади ($P \pm \Delta P$)	-
3	Иные характеристики объекта	-

Раздел 2



Сведения о местоположении границ объекта					
1. Система координат: МСК - 36, зона 2					
2. Сведения о характерных точках границ объекта					
Обозначение характерных точек границ	Координаты, м		Метод определения координат характерной точки	Средняя квадратическая погрешность положения характерной точки (М), м	Описание обозначения точки на местности (при наличии)
	X	Y			
1	2	3	4	5	6
1	435593.50	2200398.02	Картометрический	1.00	-
2	435592.46	2200400.55	Картометрический	1.00	-
3	435584.13	2200420.73	Картометрический	1.00	-
4	435550.03	2200401.84	Картометрический	1.00	-
5	435483.27	2200372.97	Картометрический	1.00	-
6	435422.31	2200346.40	Картометрический	1.00	-
7	435324.40	2200300.63	Картометрический	1.00	-
8	435224.99	2200251.07	Картометрический	1.00	-
9	435136.26	2200206.84	Картометрический	1.00	-
10	434997.36	2200137.60	Картометрический	1.00	-
11	434890.94	2200082.38	Картометрический	1.00	-
12	434807.30	2200038.98	Картометрический	1.00	-
13	434704.30	2199988.71	Картометрический	1.00	-
14	434579.04	2199927.58	Картометрический	1.00	-
15	434530.78	2199900.67	Картометрический	1.00	-
16	434486.91	2199874.53	Картометрический	1.00	-
17	434484.00	2199872.80	Картометрический	1.00	-
18	434388.58	2199815.95	Картометрический	1.00	-
19	434296.32	2199763.89	Картометрический	1.00	-
20	434259.12	2199741.14	Картометрический	1.00	-
21	434255.18	2199740.55	Картометрический	1.00	-
22	434251.82	2199741.42	Картометрический	1.00	-
23	434241.30	2199748.17	Картометрический	1.00	-
24	434230.16	2199738.66	Картометрический	1.00	-
25	434239.21	2199728.78	Картометрический	1.00	-
26	434239.63	2199727.41	Картометрический	1.00	-
27	434238.99	2199726.11	Картометрический	1.00	-
28	434229.33	2199715.16	Картометрический	1.00	-
29	434235.17	2199709.42	Картометрический	1.00	-
30	434241.12	2199703.57	Картометрический	1.00	-
31	434255.44	2199716.80	Картометрический	1.00	-
32	434268.64	2199728.44	Картометрический	1.00	-
33	434303.58	2199750.74	Картометрический	1.00	-
34	434378.79	2199789.69	Картометрический	1.00	-

1	2	3	4	5	6
35	434382.16	2199788.77	Картометрический	1.00	-
36	434384.96	2199786.53	Картометрический	1.00	-
37	434388.66	2199776.86	Картометрический	1.00	-
38	434402.87	2199784.24	Картометрический	1.00	-
39	434402.71	2199795.05	Картометрический	1.00	-
40	434404.02	2199798.87	Картометрический	1.00	-
41	434406.93	2199801.87	Картометрический	1.00	-
42	434494.38	2199855.34	Картометрический	1.00	-
43	434564.08	2199897.97	Картометрический	1.00	-
44	434570.12	2199898.94	Картометрический	1.00	-
45	434575.07	2199897.35	Картометрический	1.00	-
46	434582.00	2199889.44	Картометрический	1.00	-
47	434595.21	2199896.37	Картометрический	1.00	-
48	434590.85	2199905.08	Картометрический	1.00	-
49	434591.91	2199909.37	Картометрический	1.00	-
50	434592.03	2199910.18	Картометрический	1.00	-
51	434596.37	2199914.32	Картометрический	1.00	-
52	434712.77	2199971.21	Картометрический	1.00	-
53	434817.78	2200022.53	Картометрический	1.00	-
54	434900.26	2200064.34	Картометрический	1.00	-
55	435000.45	2200115.14	Картометрический	1.00	-
56	435143.75	2200187.40	Картометрический	1.00	-
57	435231.81	2200231.80	Картометрический	1.00	-
58	435331.66	2200282.14	Картометрический	1.00	-
59	435433.31	2200329.26	Картометрический	1.00	-
60	435558.77	2200381.80	Картометрический	1.00	-
1	435593.50	2200398.02	Картометрический	1.00	-
61	434392.78	2199741.93	Аналитический	0.10	-
62	434386.96	2199769.07	Аналитический	0.10	-
63	434360.99	2199761.70	Аналитический	0.10	-
64	434368.74	2199735.34	Аналитический	0.10	-
61	434392.78	2199741.93	Аналитический	0.10	-
3. Сведения о характерных точках части (частей) границы объекта					
Обозначение характерных точек части границы	Координаты, м		Метод определения координат характерной точки	Средняя квадратическая погрешность положения характерной точки (Мп), м	Описание обозначения точки на местности (при наличии)
	X	Y			
1	2	3	4	5	6
Часть №					
-	-	-	-	-	-



Масштаб 1:5000

Используемые условные знаки и обозначения:

- | | |
|---|---|
|  | границы территориальной зоны |
|  | характерная точка границ территориальной зоны |

Руководитель БУВО «Нормативно-проектный центр»
 Подпись  Ю.В.Шалыгина Дата « 28 » февраля 2023г.
 Место для отвода печати (при наличии) лица, осуществляющего описание местоположения границ объекта

ОПИСАНИЕ МЕСТОПОЛОЖЕНИЯ ГРАНИЦ

Зона сельскохозяйственного использования в границах населенного пункта
посёлка Порохово - СХ1/18

(наименование объекта, местоположение границ которого описано
(далее объект))

Раздел 1

Сведения об объекте		
№ п/п	Характеристики объекта	Описание характеристик
1	2	3
1	Местоположение объекта	Воронежская область, Таловский муниципальный район, Нижнекаменское сельское поселение, посёлок Порохово
2	Площадь объекта \pm величина погрешности определения площади ($P \pm \Delta P$)	-
3	Иные характеристики объекта	-

Раздел 2

Сведения о местоположении границ объекта					
1. Система координат: МСК - 36, зона 2					
2. Сведения о характерных точках границ объекта					
Обозначение характерных точек границ	Координаты, м		Метод определения координат характерной точки	Средняя квадратическая погрешность положения характерной точки (М), м	Описание обозначения точки на местности (при наличии)
	X	Y			
1	2	3	4	5	6
1	435695.91	2200195.02	Картометрический	1.00	-
2	435683.43	2200245.29	Картометрический	1.00	-
3	435487.46	2200189.78	Картометрический	1.00	-
4	435182.99	2200091.00	Картометрический	1.00	-
5	434966.70	2200003.69	Картометрический	1.00	-
6	434989.88	2199957.16	Картометрический	1.00	-
7	435121.40	2200005.50	Картометрический	1.00	-
8	435544.98	2200145.02	Картометрический	1.00	-
1	435695.91	2200195.02	Картометрический	1.00	-
9	435584.13	2200420.73	Картометрический	1.00	-
10	435581.63	2200426.80	Картометрический	1.00	-
11	435530.07	2200483.85	Картометрический	1.00	-
12	435500.49	2200516.81	Картометрический	1.00	-
13	435438.41	2200562.40	Картометрический	1.00	-
14	435434.30	2200566.68	Картометрический	1.00	-
15	435392.51	2200545.73	Картометрический	1.00	-
16	435322.44	2200586.20	Картометрический	1.00	-
17	435286.15	2200603.05	Картометрический	1.00	-
18	435240.62	2200605.45	Картометрический	1.00	-
19	435181.65	2200585.79	Картометрический	1.00	-
20	434868.40	2200432.31	Картометрический	1.00	-
21	434576.22	2200284.82	Картометрический	1.00	-
22	434315.18	2200156.92	Картометрический	1.00	-
23	434326.82	2200112.10	Картометрический	1.00	-
24	434356.75	2200059.86	Картометрический	1.00	-
25	434446.28	2199914.52	Картометрический	1.00	-
26	434486.91	2199874.53	Картометрический	1.00	-
27	434530.78	2199900.67	Картометрический	1.00	-
28	434579.04	2199927.58	Картометрический	1.00	-
29	434704.30	2199988.71	Картометрический	1.00	-
30	434807.30	2200038.98	Картометрический	1.00	-
31	434890.94	2200082.38	Картометрический	1.00	-
32	434818.82	2200236.77	Картометрический	1.00	-



1	2	3	4	5	6
33	434869.55	2200260.79	Картометрический	1.00	-
34	434891.52	2200256.73	Картометрический	1.00	-
35	435166.02	2200380.19	Картометрический	1.00	-
36	435240.63	2200429.75	Картометрический	1.00	-
37	435309.86	2200461.90	Картометрический	1.00	-
38	435401.39	2200516.67	Картометрический	1.00	-
39	435432.84	2200478.52	Картометрический	1.00	-
40	435483.27	2200372.97	Картометрический	1.00	-
41	435550.03	2200401.84	Картометрический	1.00	-
9	435584.13	2200420.73	Картометрический	1.00	-
3. Сведения о характерных точках части (частей) границы объекта					
Обозначение характерных точек части границы	Координаты, м		Метод определения координат характерной точки	Средняя квадратическая погрешность положения характерной точки (М), м	Описание обозначения точки на местности (при наличии)
	X	Y			
1	2	3	4	5	6
Часть №					
-	-	-	-	-	-


Раздел 4
План границ объекта



Масштаб 1:5000

Используемые условные знаки и обозначения:

- | | |
|---|---|
|  | границы территориальной зоны |
|  | характерная точка границ территориальной зоны |

Руководитель БУВО «Нормативно-проектный центр»
Подпись  Ю.В. Шалыгина Дата « 28 » февраля 2023 г.
Место для вклейки чертежа (при наличии) лиса, составившего описание местоположения границ объекта

ОПИСАНИЕ МЕСТОПОЛОЖЕНИЯ ГРАНИЦ

Зона сельскохозяйственного производства посёлка Порохово - СХ2/18

(наименование объекта, местоположение границ которого описано
(далее объект))

Раздел 1

Сведения об объекте		
№ п/п	Характеристики объекта	Описание характеристик
1	2	3
1	Местоположение объекта	Воронежская область, Таловский муниципальный район, Нижнекаменское сельское поселение, посёлок Порохово
2	Площадь объекта \pm величина погрешности определения площади ($P \pm \Delta P$)	-
3	Иные характеристики объекта	-

Раздел 2



Сведения о местоположении границ объекта					
1. Система координат: МСК - 36, зона 2					
2. Сведения о характерных точках границ объекта					
Обозначение характерных точек границ	Координаты, м		Метод определения координат характерной точки	Средняя квадратическая погрешность положения характерной точки (М), м	Описание обозначения точки на местности (при наличии)
	X	Y			
1	2	3	4	5	6
1	434346.47	2199559.83	Картометрический	1.00	-
2	434241.12	2199703.57	Картометрический	1.00	-
3	434235.17	2199709.42	Картометрический	1.00	-
4	434229.33	2199715.16	Картометрический	1.00	-
5	434215.52	2199730.28	Картометрический	1.00	-
6	433982.28	2199573.85	Аналитический	0.10	-
7	433953.75	2199606.79	Аналитический	0.10	-
8	433950.65	2199588.02	Картометрический	1.00	-
9	433908.58	2199552.30	Картометрический	1.00	-
10	433834.51	2199500.38	Картометрический	1.00	-
11	433832.87	2199480.88	Картометрический	1.00	-
12	433888.74	2199384.43	Картометрический	1.00	-
13	433930.21	2199315.06	Картометрический	1.00	-
14	433933.68	2199276.09	Картометрический	1.00	-
15	433916.80	2199225.20	Аналитический	0.10	-
16	433958.01	2199257.53	Аналитический	0.10	-
17	434119.19	2199381.81	Аналитический	0.10	-
18	434129.91	2199364.90	Аналитический	0.10	-
19	434243.03	2199457.14	Аналитический	0.10	-
20	434233.10	2199472.18	Аналитический	0.10	-
21	434336.90	2199552.39	Аналитический	0.10	-
1	434346.47	2199559.83	Картометрический	1.00	-
3. Сведения о характерных точках части (частей) границы объекта					
Обозначение характерных точек части границы	Координаты, м		Метод определения координат характерной точки	Средняя квадратическая погрешность положения характерной точки (М), м	Описание обозначения точки на местности (при наличии)
	X	Y			
1	2	3	4	5	6
Часть №	-	-	-	-	-

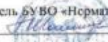
План границ объекта



Масштаб 1:2000

Используемые условные знаки и обозначения:

	граница территориальной зоны
	характерная точка границ территориальной зоны

Руководитель БУ ВО «Нормативно-проектный центр»
 Подпись  Ю.В.Шалигина Дата « 28 » февраля 2023 г.
 Место для отбора проб (при наличии) и/или составления описания местонахождения границ объекта

СВЕДЕНИЯ О ГРАНИЦАХ ТЕРРИТОРИАЛЬНЫХ ЗОН,
СОДЕРЖАЩИЕ ГРАФИЧЕСКОЕ ОПИСАНИЕ МЕСТОПОЛОЖЕНИЯ
ГРАНИЦ ТЕРРИТОРИАЛЬНЫХ ЗОН, ПЕРЕЧЕНЬ КООРДИНАТ
ХАРАКТЕРНЫХ ТОЧЕК ГРАНИЦ ТЕРРИТОРИАЛЬНЫХ ЗОН
ПОСЁЛКА ХОРОЛЬСКИЙ

ОПИСАНИЕ МЕСТОПОЛОЖЕНИЯ ГРАНИЦ

Зона застройки индивидуальными жилыми домами посёлка Хорольский - Ж1/19

(наименование объекта, местоположение границ которого описано
(далее объект))

Раздел 1

Сведения об объекте		
№ п/п	Характеристики объекта	Описание характеристик
1	2	3
1	Местоположение объекта	Воронежская область, Таловский муниципальный район, Нижнекаменское сельское поселение, посёлок Хорольский
2	Площадь объекта \pm величина погрешности определения площади ($P \pm \Delta P$)	-
3	Иные характеристики объекта	-

Раздел 2

Сведения о местоположении границ объекта					
1. Система координат: МСК - 36, зона 2					
2. Сведения о характерных точках границ объекта					
Обозначение характерных точек границ	Координаты, м		Метод определения координат характерной точки	Средняя квадратическая погрешность положения характерной точки (М), м	Описание обозначения точки на местности (при наличии)
	X	Y			
1	2	3	4	5	6
1	441531.16	2203302.46	Картометрический	1.00	-
2	441409.92	2203400.85	Картометрический	1.00	-
3	441365.99	2203404.92	Картометрический	1.00	-
4	441289.83	2203285.81	Картометрический	1.00	-
5	441150.38	2203091.54	Картометрический	1.00	-
6	441053.54	2202966.04	Картометрический	1.00	-
7	440964.25	2203038.28	Картометрический	1.00	-
8	440866.64	2203107.62	Картометрический	1.00	-
9	441052.95	2203399.49	Картометрический	1.00	-
10	440912.83	2203516.25	Картометрический	1.00	-
11	440864.89	2203496.51	Картометрический	1.00	-
12	440703.75	2203203.30	Картометрический	1.00	-
13	440601.25	2203092.32	Картометрический	1.00	-
14	440696.64	2203122.35	Картометрический	1.00	-
15	440741.68	2202979.28	Картометрический	1.00	-
16	440646.30	2202949.25	Картометрический	1.00	-
17	440543.10	2202946.35	Картометрический	1.00	-
18	440451.18	2202828.71	Картометрический	1.00	-
19	440432.58	2202764.89	Картометрический	1.00	-
20	440564.16	2202699.19	Картометрический	1.00	-
21	440598.73	2202676.92	Картометрический	1.00	-
22	440687.51	2202691.98	Картометрический	1.00	-
23	440759.39	2202664.25	Картометрический	1.00	-
24	440720.73	2202607.40	Картометрический	1.00	-
25	440798.17	2202480.18	Картометрический	1.00	-
26	440824.34	2202424.70	Картометрический	1.00	-
27	440839.27	2202433.32	Картометрический	1.00	-
28	440843.43	2202420.63	Картометрический	1.00	-
29	440918.68	2202504.67	Картометрический	1.00	-
30	441076.42	2202685.97	Картометрический	1.00	-
31	441209.34	2202835.43	Картометрический	1.00	-
32	441338.90	2202981.98	Картометрический	1.00	-
33	441417.81	2203078.68	Картометрический	1.00	-
34	441481.19	2203163.00	Картометрический	1.00	-

1	2	3	4	5	6
1	441531.16	2203302.46	Картометрический	1.00	-
35	441784.12	2203693.34	Картометрический	1.00	-
36	441695.13	2203796.13	Картометрический	1.00	-
37	441699.85	2203816.17	Картометрический	1.00	-
38	441698.66	2203818.27	Картометрический	1.00	-
39	441631.29	2203936.58	Картометрический	1.00	-
40	441600.83	2203977.13	Картометрический	1.00	-
41	441592.39	2203993.59	Картометрический	1.00	-
42	441591.49	2203993.13	Аналитический	0.10	-
43	441564.70	2203973.03	Аналитический	0.10	-
44	441533.57	2203957.46	Аналитический	0.10	-
45	441500.82	2203967.42	Аналитический	0.10	-
46	441480.72	2203981.17	Аналитический	0.10	-
47	441471.85	2203979.55	Аналитический	0.10	-
48	441458.10	2203968.69	Аналитический	0.10	-
49	441445.79	2203949.14	Аналитический	0.10	-
50	441418.10	2203912.40	Аналитический	0.10	-
51	441382.08	2203883.26	Аналитический	0.10	-
52	441364.16	2203877.11	Аналитический	0.10	-
53	441359.09	2203870.40	Аналитический	0.10	-
54	441375.02	2203844.88	Аналитический	0.10	-
55	441378.46	2203817.56	Аналитический	0.10	-
56	441354.21	2203835.11	Аналитический	0.10	-
57	441331.95	2203845.25	Аналитический	0.10	-
58	441317.47	2203845.07	Аналитический	0.10	-
59	441308.60	2203839.64	Аналитический	0.10	-
60	441294.29	2203839.09	Аналитический	0.10	-
61	441282.35	2203808.32	Аналитический	0.10	-
62	441262.99	2203800.55	Аналитический	0.10	-
63	441255.57	2203779.37	Аналитический	0.10	-
64	441239.28	2203758.19	Аналитический	0.10	-
65	441245.97	2203744.61	Аналитический	0.10	-
66	441216.83	2203738.10	Аналитический	0.10	-
67	441205.07	2203728.32	Аналитический	0.10	-
68	441233.85	2203674.57	Аналитический	0.10	-
69	441209.77	2203687.43	Аналитический	0.10	-
70	441191.24	2203686.23	Аналитический	0.10	-
71	441176.47	2203700.82	Аналитический	0.10	-
72	441169.59	2203708.41	Аналитический	0.10	-
73	441163.65	2203712.44	Аналитический	0.10	-
74	441153.23	2203711.53	Аналитический	0.10	-
75	441133.26	2203700.76	Аналитический	0.10	-
76	441088.87	2203699.10	Аналитический	0.10	-
77	441089.78	2203688.05	Аналитический	0.10	-
78	441070.95	2203668.25	Аналитический	0.10	-
79	440997.65	2203613.20	Аналитический	0.10	-
80	440955.66	2203582.26	Аналитический	0.10	-

1	2	3	4	5	6
81	440954.76	2203560.84	Картометрический	1.00	-
82	441085.03	2203437.00	Картометрический	1.00	-
83	441276.39	2203558.13	Картометрический	1.00	-
84	441351.81	2203461.28	Картометрический	1.00	-
85	441414.31	2203426.10	Картометрический	1.00	-
86	441498.23	2203446.18	Картометрический	1.00	-
87	441571.83	2203487.62	Картометрический	1.00	-
88	441696.95	2203580.21	Картометрический	1.00	-
89	441755.01	2203669.43	Картометрический	1.00	-
35	441784.12	2203693.34	Картометрический	1.00	-
3. Сведения о характерных точках части (частей) границы объекта					
Обозначение характерных точек части границы	Координаты, м		Метод определения координат характерной точки	Средняя квадратическая погрешность положения характерной точки (М), м	Описание обозначения точки на местности (при наличии)
	X	Y			
1	2	3	4	5	6
Часть №					
-	-	-	-	-	-

Рисунок 4
План граница области



Масштаб 1:5000

Визуальные условные знаки и обозначения:

-  граница территориальной зоны
-  административная граница территориальной зоны
-  ● 1

Руководитель ООО «Информационно-проектный центр «Риэлти»
Пашиня А.А.
Место для печати: «_____» _____ 2021г.
Место для печати: «_____» _____ 2021г.
Место для печати: «_____» _____ 2021г.

ОПИСАНИЕ МЕСТОПОЛОЖЕНИЯ ГРАНИЦ
Зона улиц, дорог, инженерной и транспортной инфраструктуры
посёлка Хорольский - ИТ1/19

(наименование объекта, местоположение границ которого описано
далее объект)

Раздел 1

Сведения об объекте		
№ п/п	Характеристики объекта	Описание характеристик
1	2	3
1	Местоположение объекта	Воронежская область, Таловский муниципальный район, Нижнекаменское сельское поселение, посёлок Хорольский
2	Площадь объекта \pm величина погрешности определения площади ($P \pm \text{Дельта } P$)	-
3	Иные характеристики объекта	-

Раздел 2



Сведения о местоположении границ объекта					
1. Система координат: МСК - 36, зона 2					
2. Сведения о характерных точках границ объекта					
Обозначение характерных точек границ	Координаты, м		Метод определения координат характерной точки	Средняя квадратическая погрешность положения характерной точки (М), м	Описание обозначения точки на местности (при наличии)
	X	Y			
1	2	3	4	5	6
1	441976.72	2203330.08	Картометрический	1.00	-
2	441974.59	2203336.82	Картометрический	1.00	-
3	441913.14	2203331.91	Картометрический	1.00	-
4	441909.75	2203332.40	Картометрический	1.00	-
5	441907.20	2203334.41	Картометрический	1.00	-
6	441903.10	2203344.28	Картометрический	1.00	-
7	441889.62	2203342.70	Картометрический	1.00	-
8	441887.82	2203332.12	Картометрический	1.00	-
9	441885.87	2203329.86	Картометрический	1.00	-
10	441882.93	2203328.98	Картометрический	1.00	-
11	441725.54	2203318.69	Картометрический	1.00	-
12	441692.70	2203311.19	Картометрический	1.00	-
13	441673.17	2203306.27	Картометрический	1.00	-
14	441668.90	2203305.88	Картометрический	1.00	-
15	441664.12	2203306.73	Картометрический	1.00	-
16	441658.65	2203314.43	Картометрический	1.00	-
17	441640.52	2203306.44	Картометрический	1.00	-
18	441641.07	2203304.16	Картометрический	1.00	-
19	441720.41	2203308.18	Картометрический	1.00	-
20	441875.57	2203319.50	Картометрический	1.00	-
1	441976.72	2203330.08	Картометрический	1.00	-
21	440843.43	2202420.63	Картометрический	1.00	-
22	440839.27	2202433.32	Картометрический	1.00	-
23	440824.34	2202424.70	Картометрический	1.00	-
24	440826.95	2202410.72	Картометрический	1.00	-
25	440827.18	2202403.88	Картометрический	1.00	-
26	440822.76	2202398.55	Картометрический	1.00	-
27	440795.00	2202375.46	Картометрический	1.00	-
28	440757.52	2202356.52	Картометрический	1.00	-
29	440723.17	2202345.75	Картометрический	1.00	-
30	440683.33	2202341.49	Картометрический	1.00	-
31	440635.36	2202342.59	Картометрический	1.00	-
32	440583.90	2202346.83	Картометрический	1.00	-

1	2	3	4	5	6
33	440585.23	2202344.01	Картометрический	1.00	-
34	440738.97	2202330.08	Картометрический	1.00	-
35	440767.23	2202339.48	Картометрический	1.00	-
36	440784.07	2202354.48	Картометрический	1.00	-
21	440843.43	2202420.63	Картометрический	1.00	-
3. Сведения о характерных точках части (частей) границы объекта					
Обозначение характерных точек части границы	Координаты, м		Метод определения координат характерной точки	Средняя квадратическая погрешность положения характерной точки (Мt), м	Описание обозначения точки на местности (при наличии)
	X	Y			
1	2	3	4	5	6
Часть №					
-	-	-	-	-	-



Масштаб 1:5000

Используемые условные знаки и обозначения:

- | | |
|---|---|
|  | границы территориальной зоны |
|  | характерная точка границ территориальной зоны |

Руководитель БУ ВО «Нормативно-проектный центр»
 Подпись *Ю.В. Шалыгина* Ю.В. Шалыгина Дата « 28 » февраля 2023 г.

Место для оттиска печати (при наличии), составившего описание местоположения границ объекта

ОПИСАНИЕ МЕСТОПОЛОЖЕНИЯ ГРАНИЦ

Зона сельскохозяйственного использования в границах населенного пункта
посёлка Хорольский - СХ1/19

(наименование объекта, местоположение границ которого описано
(далее объект))

Раздел 1

Сведения об объекте		
№ п/п	Характеристики объекта	Описание характеристик
1	2	3
1	Местоположение объекта	Воронежская область, Таловский муниципальный район, Нижнекаменское сельское поселение, посёлок Хорольский
2	Площадь объекта \pm величина погрешности определения площади ($P \pm \text{Дельта } P$)	-
3	Иные характеристики объекта	-

Раздел 2

Сведения о местоположении границ объекта					
1. Система координат: МСК - 36, зона 2					
2. Сведения о характерных точках границ объекта					
Обозначение характерных точек границ	Координаты, м		Метод определения координат характерной точки	Средняя квадратическая погрешность положения характерной точки (М), м	Описание обозначения точки на местности (при наличии)
	X	Y			
1	2	3	4	5	6
1	441917.32	2203517.99	Картометрический	1.00	-
2	441849.14	2203735.69	Картометрический	1.00	-
3	441821.61	2203820.66	Картометрический	1.00	-
4	441805.52	2203875.62	Картометрический	1.00	-
5	441792.80	2203939.46	Картометрический	1.00	-
6	441783.02	2204041.81	Картометрический	1.00	-
7	441771.62	2204013.87	Картометрический	1.00	-
8	441757.69	2203971.96	Картометрический	1.00	-
9	441746.33	2203876.76	Картометрический	1.00	-
10	441718.44	2203832.71	Картометрический	1.00	-
11	441699.85	2203816.17	Картометрический	1.00	-
12	441695.13	2203796.13	Аналитический	0.10	-
13	441784.12	2203693.34	Аналитический	0.10	-
14	441755.01	2203669.43	Аналитический	0.10	-
15	441696.95	2203580.21	Картометрический	1.00	-
16	441571.83	2203487.62	Картометрический	1.00	-
17	441498.23	2203446.18	Картометрический	1.00	-
18	441414.31	2203426.10	Картометрический	1.00	-
19	441351.81	2203461.28	Картометрический	1.00	-
20	441276.39	2203558.13	Картометрический	1.00	-
21	441085.03	2203437.00	Аналитический	0.10	-
22	440954.76	2203560.84	Картометрический	1.00	-
23	440955.66	2203582.26	Аналитический	0.10	-
24	440997.65	2203613.20	Аналитический	0.10	-
25	441070.95	2203668.25	Аналитический	0.10	-
26	441089.78	2203688.05	Аналитический	0.10	-
27	441088.87	2203699.10	Аналитический	0.10	-
28	441133.26	2203700.76	Аналитический	0.10	-
29	441153.23	2203711.53	Аналитический	0.10	-
30	441163.65	2203712.44	Аналитический	0.10	-
31	441169.59	2203708.41	Аналитический	0.10	-
32	441176.47	2203700.82	Аналитический	0.10	-
33	441191.24	2203686.23	Аналитический	0.10	-
34	441209.77	2203687.43	Аналитический	0.10	-

1	2	3	4	5	6
35	441233.85	2203674.57	Аналитический	0.10	-
36	441205.07	2203728.32	Аналитический	0.10	-
37	441216.83	2203738.10	Аналитический	0.10	-
38	441245.97	2203744.61	Аналитический	0.10	-
39	441239.28	2203758.19	Аналитический	0.10	-
40	441255.57	2203779.37	Аналитический	0.10	-
41	441262.99	2203800.55	Аналитический	0.10	-
42	441282.35	2203808.32	Аналитический	0.10	-
43	441294.29	2203839.09	Аналитический	0.10	-
44	441308.60	2203839.64	Аналитический	0.10	-
45	441317.47	2203845.07	Аналитический	0.10	-
46	441331.95	2203845.25	Аналитический	0.10	-
47	441354.21	2203835.11	Аналитический	0.10	-
48	441378.46	2203817.56	Аналитический	0.10	-
49	441375.02	2203844.88	Аналитический	0.10	-
50	441359.09	2203870.40	Аналитический	0.10	-
51	441364.16	2203877.11	Аналитический	0.10	-
52	441382.08	2203883.26	Аналитический	0.10	-
53	441418.10	2203912.40	Аналитический	0.10	-
54	441445.79	2203949.14	Аналитический	0.10	-
55	441458.10	2203968.69	Аналитический	0.10	-
56	441471.85	2203979.55	Аналитический	0.10	-
57	441480.72	2203981.17	Аналитический	0.10	-
58	441500.82	2203967.42	Аналитический	0.10	-
59	441533.57	2203957.46	Аналитический	0.10	-
60	441564.70	2203973.03	Аналитический	0.10	-
61	441591.49	2203993.13	Аналитический	0.10	-
62	441592.39	2203993.59	Картометрический	1.00	-
63	441556.81	2204064.60	Картометрический	1.00	-
64	441541.18	2204049.33	Картометрический	1.00	-
65	441523.00	2204040.84	Картометрический	1.00	-
66	441499.76	2204022.16	Картометрический	1.00	-
67	441477.39	2204013.16	Картометрический	1.00	-
68	441460.03	2203995.86	Картометрический	1.00	-
69	441438.91	2203956.90	Картометрический	1.00	-
70	441402.99	2203926.80	Картометрический	1.00	-
71	441361.15	2203896.68	Картометрический	1.00	-
72	441339.59	2203888.16	Картометрический	1.00	-
73	441270.52	2203857.02	Картометрический	1.00	-
74	441249.02	2203846.36	Картометрический	1.00	-
75	441230.90	2203834.88	Картометрический	1.00	-
76	441219.58	2203811.12	Картометрический	1.00	-
77	441213.33	2203785.27	Картометрический	1.00	-
78	441199.89	2203764.06	Картометрический	1.00	-
79	441175.04	2203747.04	Картометрический	1.00	-
80	441121.06	2203726.96	Картометрический	1.00	-
81	441077.59	2203718.80	Картометрический	1.00	-
82	441049.33	2203711.94	Картометрический	1.00	-

1	2	3	4	5	6
83	441032.89	2203702.16	Картометрический	1.00	-
84	441021.56	2203682.20	Картометрический	1.00	-
85	440991.30	2203639.35	Картометрический	1.00	-
86	440975.31	2203623.63	Картометрический	1.00	-
87	440958.86	2203618.50	Картометрический	1.00	-
88	440931.88	2203606.56	Картометрический	1.00	-
89	440894.39	2203578.50	Картометрический	1.00	-
90	440886.03	2203571.15	Картометрический	1.00	-
91	440871.66	2203558.52	Картометрический	1.00	-
92	440811.83	2203519.38	Картометрический	1.00	-
93	440807.95	2203515.86	Картометрический	1.00	-
94	440782.79	2203493.04	Картометрический	1.00	-
95	440772.72	2203473.11	Картометрический	1.00	-
96	440766.49	2203440.91	Картометрический	1.00	-
97	440757.31	2203408.27	Картометрический	1.00	-
98	440740.11	2203376.46	Картометрический	1.00	-
99	440715.31	2203343.78	Картометрический	1.00	-
100	440655.53	2203288.97	Картометрический	1.00	-
101	440637.46	2203263.08	Картометрический	1.00	-
102	440624.07	2203227.05	Картометрический	1.00	-
103	440618.35	2203171.98	Картометрический	1.00	-
104	440615.02	2203155.03	Картометрический	1.00	-
105	440550.90	2203137.05	Картометрический	1.00	-
106	440525.21	2203119.61	Картометрический	1.00	-
107	440525.67	2203108.60	Картометрический	1.00	-
108	440552.09	2203034.58	Картометрический	1.00	-
109	440390.52	2202865.55	Картометрический	1.00	-
110	440368.66	2202836.69	Картометрический	1.00	-
111	440362.84	2202811.26	Картометрический	1.00	-
112	440358.97	2202706.23	Картометрический	1.00	-
113	440348.20	2202642.68	Картометрический	1.00	-
114	440340.70	2202613.01	Картометрический	1.00	-
115	440296.07	2202574.76	Картометрический	1.00	-
116	440277.57	2202552.69	Картометрический	1.00	-
117	440275.19	2202506.95	Картометрический	1.00	-
118	440225.47	2202475.46	Картометрический	1.00	-
119	440295.57	2202471.44	Аналитический	0.10	-
120	440511.89	2202432.29	Аналитический	0.10	-
121	440548.24	2202422.24	Аналитический	0.10	-
122	440583.90	2202346.83	Картометрический	1.00	-
123	440635.36	2202342.59	Картометрический	1.00	-
124	440683.33	2202341.49	Картометрический	1.00	-
125	440723.17	2202345.75	Картометрический	1.00	-
126	440757.52	2202356.52	Картометрический	1.00	-
127	440795.00	2202375.46	Картометрический	1.00	-
128	440822.76	2202398.55	Картометрический	1.00	-
129	440827.18	2202403.88	Картометрический	1.00	-
130	440826.95	2202410.72	Картометрический	1.00	-

1	2	3	4	5	6
131	440824.34	2202424.70	Картометрический	1.00	-
132	440798.17	2202480.18	Картометрический	1.00	-
133	440720.73	2202607.40	Аналитический	0.10	-
134	440759.39	2202664.25	Аналитический	0.10	-
135	440687.51	2202691.98	Аналитический	0.10	-
136	440598.73	2202676.92	Аналитический	0.10	-
137	440564.16	2202699.19	Аналитический	0.10	-
138	440432.58	2202764.89	Аналитический	0.10	-
139	440451.18	2202828.71	Картометрический	1.00	-
140	440543.10	2202946.35	Картометрический	1.00	-
141	440646.30	2202949.25	Картометрический	1.00	-
142	440601.25	2203092.32	Картометрический	1.00	-
143	440703.75	2203203.30	Картометрический	1.00	-
144	440864.89	2203496.51	Картометрический	1.00	-
145	440912.83	2203516.25	Картометрический	1.00	-
146	441052.95	2203399.49	Картометрический	1.00	-
147	440866.64	2203107.62	Картометрический	1.00	-
148	440964.25	2203038.28	Картометрический	1.00	-
149	441120.55	2203272.25	Картометрический	1.00	-
150	441185.24	2203363.28	Картометрический	1.00	-
151	441289.83	2203285.81	Картометрический	1.00	-
152	441365.99	2203404.92	Картометрический	1.00	-
153	441409.92	2203400.85	Картометрический	1.00	-
154	441531.16	2203302.46	Картометрический	1.00	-
155	441481.19	2203163.00	Картометрический	1.00	-
156	441598.65	2203305.80	Картометрический	1.00	-
157	441611.34	2203302.66	Картометрический	1.00	-
158	441641.07	2203304.16	Картометрический	1.00	-
159	441640.52	2203306.44	Картометрический	1.00	-
160	441658.65	2203314.43	Картометрический	1.00	-
161	441664.12	2203306.73	Картометрический	1.00	-
162	441668.90	2203305.88	Картометрический	1.00	-
163	441673.17	2203306.27	Картометрический	1.00	-
164	441692.70	2203311.19	Картометрический	1.00	-
165	441677.37	2203358.05	Картометрический	1.00	-
166	441667.56	2203435.13	Картометрический	1.00	-
167	441717.37	2203449.04	Картометрический	1.00	-
168	441708.96	2203514.47	Картометрический	1.00	-
169	441833.23	2203534.55	Аналитический	0.10	-
170	441837.64	2203500.27	Аналитический	0.10	-
171	441892.27	2203509.56	Картометрический	1.00	-
1	441917.32	2203517.99	Картометрический	1.00	-
172	441604.90	2203342.04	Аналитический	0.10	-
173	441605.17	2203419.34	Аналитический	0.10	-
174	441538.92	2203417.72	Аналитический	0.10	-
175	441537.30	2203343.66	Аналитический	0.10	-
176	441593.86	2203336.39	Аналитический	0.10	-

1	2	3	4	5	6
172	441604.90	2203342.04	Аналитический	0.10	-
3. Сведения о характерных точках части (частей) границы объекта					
Обозначение характерных точек части границы	Координаты, м		Метод определения координат характерной точки	Средняя квадратическая погрешность положения характерной точки (M), м	Описание обозначения точки на местности (при наличии)
	X	Y			
1	2	3	4	5	6
Часть №					
-	-	-	-	-	-

Рисунок 4

План границ области



Иллюстрация системы запови и обозначение:

— граница территориальной зоны

• инфраструктурная зона (инфраструктурной зоны)

Муниципальное предприятие «Территориально-строительный центр»
 Пашинь Ю.В. Шалаева Д.А. № 24 № 40924 от 2021 г.
 Место для строительства многоквартирного жилого комплекса с элементами территории

Масштаб 1:5000

ОПИСАНИЕ МЕСТОПОЛОЖЕНИЯ ГРАНИЦ

Зона сельскохозяйственного производства посёлка Хорольский - СХ2/19

(наименование объекта, местоположение границ которого описано
(далее объект))

Раздел 1

Сведения об объекте		
№ п/п	Характеристики объекта	Описание характеристик
1	2	3
1	Местоположение объекта	Воронежская область, Таловский муниципальный район, Нижнекаменское сельское поселение, посёлок Хорольский
2	Площадь объекта \pm величина погрешности определения площади ($P \pm \text{Дельта } P$)	-
3	Иные характеристики объекта	-

Раздел 2

Сведения о местоположении границ объекта					
1. Система координат: МСК - 36, зона 2					
2. Сведения о характерных точках границ объекта					
Обозначение характерных точек границ	Координаты, м		Метод определения координат характерной точки	Средняя квадратическая погрешность положения характерной точки (M _t), м	Описание обозначения точки на местности (при наличии)
	X	Y			
1	2	3	4	5	6
1	441974.59	2203336.82	Картометрический	1.00	-
2	441967.96	2203357.75	Картометрический	1.00	-
3	441965.99	2203363.99	Картометрический	1.00	-
4	441917.32	2203517.99	Картометрический	1.00	-
5	441892.27	2203509.56	Аналитический	0.10	-
6	441837.64	2203500.27	Аналитический	0.10	-
7	441833.23	2203534.55	Аналитический	0.10	-
8	441708.96	2203514.47	Картометрический	1.00	-
9	441717.37	2203449.04	Картометрический	1.00	-
10	441667.56	2203435.13	Картометрический	1.00	-
11	441677.37	2203358.05	Картометрический	1.00	-
12	441692.70	2203311.19	Картометрический	1.00	-
13	441725.54	2203318.69	Картометрический	1.00	-
14	441882.93	2203328.98	Картометрический	1.00	-
15	441885.87	2203329.86	Картометрический	1.00	-
16	441887.82	2203332.12	Картометрический	1.00	-
17	441889.62	2203342.70	Картометрический	1.00	-
18	441903.10	2203344.28	Картометрический	1.00	-
19	441907.20	2203334.41	Картометрический	1.00	-
20	441909.75	2203332.40	Картометрический	1.00	-
21	441913.14	2203331.91	Картометрический	1.00	-
1	441974.59	2203336.82	Картометрический	1.00	-
3. Сведения о характерных точках части (частей) границы объекта					
Обозначение характерных точек части границы	Координаты, м		Метод определения координат характерной точки	Средняя квадратическая погрешность положения характерной точки (M _t), м	Описание обозначения точки на местности (при наличии)
	X	Y			
1	2	3	4	5	6
Часть №					
-	-	-	-	-	-

План границ объекта



Масштаб 1:2000

Используемые условные знаки и обозначения:



границы территориальной зоны



• 1 характерная точка границ территориальной зоны

Руководитель БУВО «Нормативно-проектный центр»

Подпись Ю.В. Шальгина Ю.В. Шальгина Дата « 28 » февраля 2023 г.

Место для оттиска печати (при наличии) лица, составившего описание местоположения границ объекта

ОПИСАНИЕ МЕСТОПОЛОЖЕНИЯ ГРАНИЦ

Зона рекреационного назначения - объектов отдыха посёлка Хорольский - Р1/19

(наименование объекта, местоположение границ которого описано
(далее объект))

Раздел 1

Сведения об объекте		
№ п/п	Характеристики объекта	Описание характеристик
1	2	3
1	Местоположение объекта	Воронежская область, Таловский муниципальный район, Нижнекаменское сельское поселение, посёлок Хорольский
2	Площадь объекта \pm величина погрешности определения площади ($P \pm \Delta P$)	-
3	Иные характеристики объекта	-

Раздел 2

Сведения о местоположении границ объекта					
1. Система координат: МСК - 36, зона 2					
2. Сведения о характерных точках границ объекта					
Обозначение характерных точек границ	Координаты, м		Метод определения координат характерной точки	Средняя квадратическая погрешность положения характерной точки (М), м	Описание обозначения точки на местности (при наличии)
	X	Y			
1	2	3	4	5	6
1	441289.83	2203285.81	Картометрический	1.00	-
2	441185.24	2203363.28	Картометрический	1.00	-
3	441120.55	2203272.25	Картометрический	1.00	-
4	440964.25	2203038.28	Картометрический	1.00	-
5	441053.54	2202966.04	Картометрический	1.00	-
6	441150.38	2203091.54	Картометрический	1.00	-
1	441289.83	2203285.81	Картометрический	1.00	-
3. Сведения о характерных точках части (частей) границы объекта					
Обозначение характерных точек части границы	Координаты, м		Метод определения координат характерной точки	Средняя квадратическая погрешность положения характерной точки (М), м	Описание обозначения точки на местности (при наличии)
	X	Y			
1	2	3	4	5	6
Часть №					
-	-	-	-	-	-


Рисунок 4

План границ объекта



Масштаб 1:2000

Используемые условные знаки и обозначения:

-  границы территориальной зоны
-  характерная точка границ территориальной зоны

Руководитель БУ ВО «Нормативно-проектный центр»

Подпись: *И.И.И.* Дата: « 28 » февраля 2023г.

Место для отпечата (под печатью) знака, составившего основание местоположения границ объекта



ОПИСАНИЕ МЕСТОПОЛОЖЕНИЯ ГРАНИЦ

Зона ритуальных объектов посёлка Хорольский - СН1/19

(наименование объекта, местоположение границ которого описано
(далее объект))

Раздел 1

Сведения об объекте		
№ п/п	Характеристики объекта	Описание характеристик
1	2	3
1	Местоположение объекта	Воронежская область, Таловский муниципальный район, Нижнекаменское сельское поселение, посёлок Хорольский
2	Площадь объекта \pm величина погрешности определения площади ($P \pm \Delta P$)	-
3	Иные характеристики объекта	-

Раздел 2

Сведения о местоположении границ объекта					
1. Система координат: МСК - 36, зона 2					
2. Сведения о характерных точках границ объекта					
Обозначение характерных точек границ	Координаты, м		Метод определения координат характерной точки	Средняя квадратическая погрешность положения характерной точки (М), м	Описание обозначения точки на местности (при наличии)
	X	Y			
1	2	3	4	5	6
1	441604.90	2203342.04	Аналитический	0.10	-
2	441605.17	2203419.34	Аналитический	0.10	-
3	441538.92	2203417.72	Аналитический	0.10	-
4	441537.30	2203343.66	Аналитический	0.10	-
5	441593.86	2203336.39	Аналитический	0.10	-
1	441604.90	2203342.04	Аналитический	0.10	-
3. Сведения о характерных точках части (частей) границы объекта					
Обозначение характерных точек части границы	Координаты, м		Метод определения координат характерной точки	Средняя квадратическая погрешность положения характерной точки (М), м	Описание обозначения точки на местности (при наличии)
	X	Y			
1	2	3	4	5	6
Часть №					
-	-	-	-	-	-

Раздел 4
План границ объекта



Масштаб 1:1000

Используемые условные знаки и обозначения:



границы территориальной зоны



характерная точка границ территориальной зоны

Руководитель БУВО «Нормативно-проектный центр»

Подпись *Ю.В. Шалыгина* Ю.В. Шалыгина Дата « 28 » февраля 2023 г.

Место для оттиска печати (при наличии) лица, составившего описание местоположения границ объекта

СВЕДЕНИЯ О ГРАНИЦАХ ТЕРРИТОРИАЛЬНЫХ ЗОН,
СОДЕРЖАЩИЕ ГРАФИЧЕСКОЕ ОПИСАНИЕ МЕСТОПОЛОЖЕНИЯ
ГРАНИЦ ТЕРРИТОРИАЛЬНЫХ ЗОН, ПЕРЕЧЕНЬ КООРДИНАТ
ХАРАКТЕРНЫХ ТОЧЕК ГРАНИЦ ТЕРРИТОРИАЛЬНЫХ ЗОН,
РАСПОЛОЖЕННЫХ ЗА ГРАНИЦАМИ НАСЕЛЕННЫХ ПУНКТОВ НА
ТЕРРИТОРИИ НИЖНЕКАМЕНСКОГО СЕЛЬСКОГО ПОСЕЛЕНИЯ

ОПИСАНИЕ МЕСТОПОЛОЖЕНИЯ ГРАНИЦ

Зона улиц, дорог, инженерной и транспортной инфраструктуры за границами населенных пунктов - ИТ1

(наименование объекта, местоположение границ которого описано
(далее объект))

Раздел 1

Сведения об объекте		
№ п/п	Характеристики объекта	Описание характеристик
1	2	3
1	Местоположение объекта	Воронежская область, Таловский муниципальный район, Нижнекаменское сельское поселение
2	Площадь объекта \pm величина погрешности определения площади ($P \pm \Delta P$)	-
3	Иные характеристики объекта	-

Раздел 2

Сведения о местоположении границ объекта					
1. Система координат: МСК - 36, зона 2					
2. Сведения о характерных точках границ объекта					
Обозначение характерных точек границ	Координаты, м		Метод определения координат характерной точки	Средняя квадратическая погрешность положения характерной точки (М), м	Описание обозначения точки на местности (при наличии)
	X	Y			
1	2	3	4	5	6
1	451395.84	2199877.66	Аналитический	0.10	-
2	451464.43	2200138.89	Аналитический	0.30	-
3	451473.05	2200160.50	Аналитический	0.30	-
4	451482.88	2200180.91	Аналитический	0.30	-
5	451485.25	2200195.83	Аналитический	0.30	-
6	451472.15	2200202.43	Картометрический	5.00	-
7	451454.95	2200210.80	Картометрический	5.00	-
8	451444.96	2200199.10	Картометрический	5.00	-
9	451429.85	2200149.90	Картометрический	5.00	-
10	451353.38	2199902.07	Аналитический	0.50	-
11	451375.90	2199889.13	Аналитический	0.50	-
12	451376.21	2199888.95	Аналитический	0.50	-
1	451395.84	2199877.66	Аналитический	0.10	-
13	451628.46	2200234.72	Аналитический	0.10	-
14	451625.09	2200238.05	Аналитический	0.50	-
15	451622.25	2200239.67	Аналитический	0.50	-
16	451620.28	2200241.78	Аналитический	0.50	-
17	451616.25	2200246.47	Аналитический	0.50	-
18	451607.75	2200258.20	Аналитический	0.50	-
19	451601.74	2200271.59	Аналитический	0.50	-
20	451597.67	2200284.12	Аналитический	0.50	-
21	451597.19	2200288.98	Аналитический	0.50	-
22	451597.95	2200296.49	Аналитический	0.50	-
23	451598.79	2200300.54	Аналитический	0.50	-
24	451604.27	2200309.67	Аналитический	0.50	-
25	451613.74	2200321.00	Аналитический	0.50	-
26	451758.79	2200491.31	Аналитический	0.50	-
27	451769.48	2200504.38	Аналитический	0.50	-
28	451775.37	2200514.47	Аналитический	0.50	-
29	451777.89	2200521.65	Аналитический	0.50	-
30	451778.88	2200529.69	Аналитический	0.50	-
31	451778.71	2200533.19	Аналитический	0.50	-
32	451777.26	2200539.06	Аналитический	0.50	-

1	2	3	4	5	6
33	451774.21	2200547.12	Аналитический	0.50	-
34	451772.30	2200552.62	Аналитический	0.50	-
35	451767.55	2200561.77	Аналитический	0.50	-
36	451758.75	2200575.59	Аналитический	0.50	-
37	451764.24	2200587.49	Аналитический	0.30	-
38	451831.85	2200663.96	Аналитический	0.30	-
39	452172.24	2201059.14	Аналитический	0.30	-
40	452377.98	2201297.38	Аналитический	0.30	-
41	452511.85	2201455.88	Аналитический	0.30	-
42	452753.94	2201736.61	Аналитический	0.30	-
43	452824.35	2201819.93	Аналитический	0.30	-
44	452904.24	2201912.20	Аналитический	0.30	-
45	452922.11	2201930.65	Аналитический	0.30	-
46	452965.61	2201981.42	Аналитический	0.30	-
47	452999.32	2202021.57	Аналитический	0.30	-
48	453021.15	2202046.71	Аналитический	0.30	-
49	453035.88	2202065.10	Аналитический	0.30	-
50	453053.21	2202087.22	Аналитический	0.30	-
51	453091.36	2202132.13	Аналитический	0.30	-
52	453098.23	2202140.17	Аналитический	0.50	-
53	453100.63	2202138.48	Аналитический	0.50	-
54	453103.12	2202133.44	Аналитический	0.50	-
55	453105.44	2202126.74	Аналитический	0.50	-
56	453106.33	2202118.78	Аналитический	0.50	-
57	453106.13	2202064.34	Аналитический	0.50	-
58	453105.15	2201969.51	Аналитический	0.10	-
59	453117.63	2201969.54	Аналитический	0.10	-
60	453117.52	2201979.88	Аналитический	0.50	-
61	453117.62	2201993.89	Аналитический	0.50	-
62	453119.45	2202065.45	Аналитический	0.50	-
63	453119.45	2202065.47	Аналитический	0.50	-
64	453118.95	2202120.11	Аналитический	0.50	-
65	453119.40	2202132.83	Аналитический	0.50	-
66	453119.56	2202140.21	Аналитический	0.50	-
67	453119.47	2202146.55	Аналитический	0.50	-
68	453120.18	2202153.54	Аналитический	0.50	-
69	453122.51	2202164.75	Аналитический	0.50	-
70	453121.31	2202168.81	Аналитический	0.30	-
71	453144.37	2202195.55	Аналитический	0.30	-
72	453225.05	2202281.69	Аналитический	0.30	-
73	453290.11	2202363.49	Аналитический	0.30	-
74	453322.60	2202405.15	Аналитический	0.30	-
75	453332.24	2202417.44	Аналитический	0.30	-
76	453389.12	2202502.50	Аналитический	0.30	-
77	453418.30	2202546.34	Картометрический	5.00	-
78	453464.02	2202615.10	Картометрический	5.00	-
79	453530.99	2202728.72	Аналитический	0.30	-
80	453608.20	2202871.73	Аналитический	0.30	-

1	2	3	4	5	6
81	453617.81	2202891.29	Картометрический	5.00	-
82	453684.08	2203037.26	Картометрический	5.00	-
83	453694.16	2203060.23	Аналитический	0.30	-
84	453831.15	2203365.81	Аналитический	0.30	-
85	453981.68	2203698.48	Аналитический	0.30	-
86	454103.92	2203972.69	Аналитический	0.30	-
87	454113.67	2203988.55	Аналитический	0.30	-
88	454141.14	2204050.15	Аналитический	0.30	-
89	454178.17	2204133.21	Аналитический	0.30	-
90	454182.17	2204134.88	Аналитический	0.30	-
91	454186.61	2204145.64	Аналитический	0.30	-
92	454186.28	2204151.41	Аналитический	0.30	-
93	454230.90	2204254.00	Аналитический	0.30	-
94	454238.34	2204275.47	Аналитический	0.30	-
95	454275.48	2204357.85	Аналитический	0.30	-
96	454305.22	2204426.44	Аналитический	0.30	-
97	454333.48	2204488.74	Аналитический	0.30	-
98	454341.60	2204507.12	Аналитический	0.30	-
99	454393.49	2204631.27	Аналитический	0.30	-
100	454682.17	2205354.00	Аналитический	0.30	-
101	454743.65	2205515.30	Аналитический	0.20	-
102	454732.64	2205525.17	Аналитический	0.20	-
103	454729.71	2205527.80	Аналитический	0.20	-
104	454721.40	2205535.45	Аналитический	0.20	-
105	454655.94	2205364.30	Картометрический	5.00	-
106	454493.33	2204956.27	Картометрический	5.00	-
107	454366.85	2204638.89	Картометрический	5.00	-
108	454251.68	2204369.59	Картометрический	5.00	-
109	454244.38	2204357.81	Картометрический	5.00	-
110	454211.93	2204286.15	Картометрический	5.00	-
111	454204.07	2204265.04	Картометрический	5.00	-
112	454158.20	2204159.88	Картометрический	5.00	-
113	454123.33	2204082.47	Картометрический	5.00	-
114	454115.29	2204062.46	Картометрический	5.00	-
115	454087.41	2204000.47	Картометрический	5.00	-
116	454080.27	2203983.13	Картометрический	5.00	-
117	453955.66	2203707.24	Картометрический	5.00	-
118	453805.39	2203376.69	Картометрический	5.00	-
119	453669.31	2203073.19	Аналитический	0.50	-
120	453666.62	2203072.50	Аналитический	0.50	-
121	453661.49	2203072.00	Аналитический	0.50	-
122	453648.81	2203070.91	Аналитический	0.50	-
123	453632.40	2203075.82	Аналитический	0.50	-
124	453626.49	2203077.81	Аналитический	0.50	-
125	453589.29	2203090.91	Аналитический	0.50	-
126	453536.15	2203106.48	Аналитический	0.50	-
127	453528.04	2203107.97	Аналитический	0.50	-
128	453518.92	2203105.74	Аналитический	0.50	-

1	2	3	4	5	6
129	453508.11	2203115.53	Аналитический	0.50	-
130	453486.83	2203122.20	Аналитический	0.50	-
131	453415.64	2203148.59	Аналитический	0.50	-
132	453335.43	2203177.04	Аналитический	0.50	-
133	453293.82	2203189.31	Аналитический	0.50	-
134	453277.75	2203191.47	Аналитический	0.50	-
135	453271.07	2203191.78	Аналитический	0.50	-
136	453254.06	2203192.32	Аналитический	0.10	-
137	453252.70	2203189.81	Аналитический	0.10	-
138	453194.21	2203193.42	Аналитический	0.10	-
139	453160.03	2203201.64	Аналитический	0.10	-
140	453130.89	2203218.64	Аналитический	0.10	-
141	453116.48	2203236.68	Аналитический	0.10	-
142	453104.79	2203242.47	Аналитический	0.10	-
143	453106.37	2203235.15	Аналитический	0.50	-
144	453109.97	2203226.53	Аналитический	0.50	-
145	453111.62	2203222.76	Аналитический	0.50	-
146	453116.10	2203214.28	Аналитический	0.50	-
147	453123.72	2203207.27	Аналитический	0.50	-
148	453132.29	2203201.50	Аналитический	0.50	-
149	453151.75	2203191.92	Аналитический	0.50	-
150	453174.08	2203183.82	Аналитический	0.50	-
151	453183.91	2203181.64	Аналитический	0.50	-
152	453198.73	2203179.66	Аналитический	0.50	-
153	453213.65	2203178.88	Аналитический	0.50	-
154	453235.48	2203177.11	Аналитический	0.50	-
155	453254.66	2203175.97	Аналитический	0.50	-
156	453263.10	2203174.76	Аналитический	0.50	-
157	453274.08	2203173.39	Аналитический	0.50	-
158	453290.78	2203168.08	Аналитический	0.50	-
159	453321.83	2203156.69	Аналитический	0.50	-
160	453376.27	2203135.26	Аналитический	0.50	-
161	453415.07	2203116.13	Аналитический	0.50	-
162	453432.13	2203107.99	Аналитический	0.50	-
163	453441.16	2203104.60	Аналитический	0.50	-
164	453452.22	2203099.93	Аналитический	0.50	-
165	453463.41	2203094.52	Аналитический	0.50	-
166	453473.84	2203090.88	Аналитический	0.50	-
167	453481.80	2203087.68	Аналитический	0.50	-
168	453490.19	2203085.02	Аналитический	0.50	-
169	453506.25	2203080.00	Аналитический	0.50	-
170	453510.84	2203077.53	Аналитический	0.50	-
171	453516.51	2203069.10	Аналитический	0.50	-
172	453525.43	2203068.50	Аналитический	0.50	-
173	453532.33	2203076.10	Аналитический	0.50	-
174	453538.22	2203076.69	Аналитический	0.50	-
175	453548.25	2203076.50	Аналитический	0.50	-
176	453578.78	2203070.08	Аналитический	0.50	-

1	2	3	4	5	6
177	453619.50	2203059.03	Аналитический	0.50	-
178	453645.67	2203048.04	Аналитический	0.50	-
179	453650.75	2203045.75	Аналитический	0.50	-
180	453653.12	2203043.78	Аналитический	0.50	-
181	453654.53	2203040.28	Аналитический	0.50	-
182	453582.55	2202881.80	Картометрический	5.00	-
183	453507.37	2202742.48	Картометрический	5.00	-
184	453440.71	2202630.35	Картометрический	5.00	-
185	453366.46	2202519.14	Картометрический	5.00	-
186	453310.98	2202444.60	Картометрический	5.00	-
187	453263.32	2202382.63	Картометрический	5.00	-
188	453203.26	2202305.97	Картометрический	5.00	-
189	453123.95	2202213.73	Картометрический	5.00	-
190	453051.10	2202129.08	Картометрический	5.00	-
191	452977.21	2202041.26	Картометрический	5.00	-
192	452944.19	2201998.32	Картометрический	5.00	-
193	452884.63	2201929.58	Картометрический	5.00	-
194	452816.21	2201854.35	Картометрический	5.00	-
195	452812.02	2201849.02	Картометрический	5.00	-
196	452802.36	2201838.33	Картометрический	5.00	-
197	452357.59	2201315.84	Картометрический	5.00	-
198	452128.52	2201046.28	Картометрический	5.00	-
199	452036.11	2200942.56	Картометрический	5.00	-
200	451831.80	2200703.11	Аналитический	0.50	-
201	451803.66	2200685.27	Картометрический	5.00	-
202	451803.60	2200685.23	Картометрический	5.00	-
203	451697.23	2200617.90	Картометрический	5.00	-
204	451690.34	2200618.68	Картометрический	5.00	-
205	451681.42	2200617.18	Картометрический	5.00	-
206	451672.63	2200613.08	Картометрический	5.00	-
207	451660.65	2200604.58	Картометрический	5.00	-
208	451639.77	2200586.55	Картометрический	5.00	-
209	451573.57	2200527.92	Картометрический	5.00	-
210	451527.99	2200488.88	Картометрический	5.00	-
211	451498.49	2200462.35	Картометрический	5.00	-
212	451473.10	2200455.07	Картометрический	5.00	-
213	451443.60	2200453.48	Картометрический	5.00	-
214	451438.99	2200454.29	Картометрический	5.00	-
215	451419.25	2200457.72	Аналитический	0.50	-
216	451409.34	2200460.87	Аналитический	0.50	-
217	451394.97	2200468.00	Аналитический	0.50	-
218	451371.39	2200486.80	Аналитический	0.50	-
219	451293.96	2200553.49	Аналитический	0.50	-
220	451238.74	2200601.32	Аналитический	0.50	-
221	451182.22	2200652.00	Аналитический	0.50	-
222	451169.71	2200661.99	Аналитический	0.50	-
223	451145.09	2200677.47	Аналитический	0.50	-
224	451133.45	2200683.39	Аналитический	0.50	-

1	2	3	4	5	6
225	451093.62	2200695.00	Аналитический	0.50	-
226	451045.35	2200703.73	Аналитический	0.50	-
227	450997.31	2200713.77	Аналитический	0.50	-
228	450855.70	2200744.75	Аналитический	0.50	-
229	450832.38	2200755.53	Аналитический	0.50	-
230	450810.28	2200768.17	Аналитический	0.50	-
231	450793.91	2200773.72	Аналитический	0.50	-
232	450779.37	2200779.49	Аналитический	0.50	-
233	450713.31	2200822.22	Аналитический	0.50	-
234	450665.61	2200850.58	Аналитический	0.50	-
235	450617.25	2200877.76	Аналитический	0.50	-
236	450596.35	2200888.19	Аналитический	0.50	-
237	450575.83	2200899.32	Аналитический	0.50	-
238	450538.42	2200920.83	Аналитический	0.50	-
239	450467.24	2200963.43	Аналитический	0.50	-
240	450415.05	2200996.60	Картометрический	5.00	-
241	450405.99	2200982.73	Картометрический	5.00	-
242	450431.91	2200964.57	Картометрический	5.00	-
243	450430.36	2200949.65	Картометрический	5.00	-
244	450425.71	2200923.36	Картометрический	5.00	-
245	450437.74	2200915.92	Картометрический	5.00	-
246	450459.53	2200931.10	Картометрический	5.00	-
247	450467.24	2200936.12	Картометрический	5.00	-
248	450472.60	2200937.94	Картометрический	5.00	-
249	450514.27	2200913.12	Картометрический	5.00	-
250	450578.92	2200876.36	Картометрический	5.00	-
251	450611.40	2200858.12	Картометрический	5.00	-
252	450635.16	2200845.61	Картометрический	5.00	-
253	450651.44	2200836.06	Картометрический	5.00	-
254	450664.00	2200828.71	Картометрический	5.00	-
255	450680.57	2200818.39	Картометрический	5.00	-
256	450712.89	2200797.76	Картометрический	5.00	-
257	450743.53	2200777.39	Картометрический	5.00	-
258	450767.36	2200762.07	Картометрический	5.00	-
259	450778.54	2200755.59	Картометрический	5.00	-
260	450781.36	2200767.41	Картометрический	5.00	-
261	450820.30	2200749.90	Картометрический	5.00	-
262	450816.68	2200735.28	Картометрический	5.00	-
263	450825.20	2200732.45	Картометрический	5.00	-
264	450850.78	2200725.24	Картометрический	5.00	-
265	450872.23	2200721.11	Картометрический	5.00	-
266	450882.20	2200719.57	Картометрический	5.00	-
267	450893.81	2200717.80	Аналитический	0.50	-
268	450918.05	2200711.05	Аналитический	0.50	-
269	450940.34	2200702.09	Аналитический	0.50	-
270	450918.50	2200647.47	Аналитический	0.50	-
271	450902.38	2200586.84	Аналитический	0.50	-
272	450873.03	2200546.10	Аналитический	0.50	-

1	2	3	4	5	6
273	450860.34	2200545.43	Аналитический	0.50	-
274	450855.00	2200542.00	Картометрический	5.00	-
275	450888.15	2200522.15	Картометрический	5.00	-
276	450890.92	2200527.85	Аналитический	0.50	-
277	450884.74	2200539.89	Аналитический	0.50	-
278	450925.80	2200580.76	Аналитический	0.50	-
279	450948.45	2200617.68	Аналитический	0.50	-
280	450959.33	2200699.24	Аналитический	0.50	-
281	450976.81	2200696.06	Аналитический	0.50	-
282	451060.69	2200677.01	Аналитический	0.50	-
283	451110.76	2200664.18	Аналитический	0.50	-
284	451115.64	2200662.72	Аналитический	0.50	-
285	451140.56	2200652.69	Аналитический	0.50	-
286	451156.66	2200644.33	Аналитический	0.50	-
287	451169.35	2200635.67	Аналитический	0.50	-
288	451203.97	2200606.83	Аналитический	0.50	-
289	451247.27	2200569.10	Аналитический	0.50	-
290	451323.43	2200500.56	Аналитический	0.50	-
291	451353.58	2200472.02	Аналитический	0.50	-
292	451384.48	2200444.84	Аналитический	0.50	-
293	451397.84	2200432.97	Аналитический	0.50	-
294	451413.61	2200423.28	Аналитический	0.50	-
295	451424.15	2200418.57	Аналитический	0.50	-
296	451436.19	2200415.55	Аналитический	0.50	-
297	451448.39	2200414.59	Аналитический	0.50	-
298	451458.55	2200415.60	Аналитический	0.50	-
299	451471.71	2200418.92	Аналитический	0.50	-
300	451475.11	2200420.41	Картометрический	5.00	-
301	451482.84	2200423.94	Картометрический	5.00	-
302	451493.91	2200430.91	Картометрический	5.00	-
303	451537.77	2200468.88	Картометрический	5.00	-
304	451598.51	2200523.97	Картометрический	5.00	-
305	451659.75	2200578.29	Картометрический	5.00	-
306	451627.58	2200484.17	Картометрический	5.00	-
307	451617.60	2200454.97	Аналитический	0.50	-
308	451601.32	2200436.13	Картометрический	5.00	-
309	451537.99	2200358.75	Картометрический	5.00	-
310	451422.71	2200279.56	Картометрический	5.00	-
311	451470.49	2200235.50	Картометрический	5.00	-
312	451484.77	2200228.17	Картометрический	5.00	-
313	451498.07	2200221.89	Аналитический	0.30	-
314	451502.22	2200223.37	Аналитический	0.30	-
315	451520.93	2200267.58	Аналитический	0.30	-
316	451540.51	2200297.39	Аналитический	0.30	-
317	451628.73	2200431.75	Аналитический	0.30	-
318	451738.03	2200556.12	Аналитический	0.30	-
319	451746.36	2200561.10	Аналитический	0.50	-
320	451750.93	2200557.78	Аналитический	0.50	-

1	2	3	4	5	6
321	451756.39	2200550.79	Аналитический	0.50	-
322	451759.16	2200545.04	Аналитический	0.50	-
323	451761.87	2200537.51	Аналитический	0.50	-
324	451762.94	2200531.00	Аналитический	0.50	-
325	451763.11	2200526.70	Аналитический	0.50	-
326	451761.03	2200518.30	Аналитический	0.50	-
327	451753.46	2200506.64	Аналитический	0.50	-
328	451742.14	2200492.50	Аналитический	0.50	-
329	451593.68	2200318.67	Аналитический	0.50	-
330	451586.31	2200306.59	Аналитический	0.50	-
331	451582.72	2200295.72	Аналитический	0.50	-
332	451581.13	2200286.57	Аналитический	0.50	-
333	451580.73	2200281.37	Аналитический	0.50	-
334	451581.46	2200276.05	Аналитический	0.50	-
335	451583.41	2200270.95	Аналитический	0.50	-
336	451590.12	2200259.80	Аналитический	0.50	-
337	451606.13	2200236.13	Аналитический	0.50	-
338	451609.47	2200230.62	Аналитический	0.50	-
339	451610.93	2200228.51	Аналитический	0.50	-
340	451612.24	2200225.32	Аналитический	0.50	-
341	451615.52	2200220.47	Аналитический	0.50	-
13	451628.46	2200234.72	Аналитический	0.10	-
342	450851.91	2206169.19	Аналитический	0.30	-
343	450806.86	2206312.27	Картометрический	5.00	-
344	450711.48	2206282.24	Картометрический	5.00	-
345	450756.53	2206139.16	Аналитический	0.30	-
342	450851.91	2206169.19	Аналитический	0.30	-
346	448867.21	2201735.49	Аналитический	0.30	-
347	448909.69	2201789.29	Аналитический	0.30	-
348	448875.48	2201816.50	Аналитический	0.30	-
349	448895.39	2201841.25	Аналитический	0.30	-
350	448905.38	2201853.46	Аналитический	0.30	-
351	448891.55	2201864.79	Аналитический	0.30	-
352	448881.09	2201848.82	Аналитический	0.30	-
353	448865.10	2201825.10	Аналитический	0.30	-
354	448847.02	2201839.17	Аналитический	0.30	-
355	448804.64	2201785.22	Аналитический	0.30	-
346	448867.21	2201735.49	Аналитический	0.30	-
356	448345.18	2202332.29	Аналитический	0.50	-
357	448344.78	2202344.45	Аналитический	0.50	-
358	448337.64	2202476.53	Аналитический	0.50	-
359	448332.11	2202578.83	Аналитический	0.50	-
360	448326.14	2202689.38	Аналитический	0.50	-
361	448320.75	2202789.02	Аналитический	0.50	-
362	448312.97	2202905.23	Аналитический	0.50	-

1	2	3	4	5	6
363	448306.11	2203007.73	Аналитический	0.50	-
364	448299.30	2203109.53	Аналитический	0.50	-
365	448295.88	2203160.62	Аналитический	0.50	-
366	448296.55	2203164.47	Аналитический	0.50	-
367	448298.72	2203167.48	Аналитический	0.50	-
368	448309.45	2203176.09	Аналитический	0.50	-
369	448308.73	2203184.60	Аналитический	0.50	-
370	448296.76	2203188.62	Аналитический	0.50	-
371	448294.54	2203190.72	Аналитический	0.50	-
372	448293.09	2203193.49	Аналитический	0.50	-
373	448282.00	2203269.74	Аналитический	0.50	-
374	448256.04	2203419.77	Аналитический	0.50	-
375	448239.22	2203516.99	Аналитический	0.50	-
376	448220.93	2203622.73	Аналитический	0.50	-
377	448201.64	2203734.23	Аналитический	0.50	-
378	448183.64	2203838.28	Аналитический	0.50	-
379	448165.05	2203928.59	Аналитический	0.50	-
380	448165.41	2203930.35	Аналитический	0.50	-
381	448166.49	2203931.73	Аналитический	0.50	-
382	448178.93	2203937.77	Аналитический	0.50	-
383	448177.01	2203947.66	Аналитический	0.50	-
384	448164.04	2203952.26	Аналитический	0.50	-
385	448162.92	2203953.00	Аналитический	0.50	-
386	448162.08	2203954.27	Аналитический	0.50	-
387	448148.92	2204019.59	Аналитический	0.50	-
388	448144.21	2204051.70	Аналитический	0.50	-
389	448143.97	2204053.35	Аналитический	0.50	-
390	448144.08	2204053.37	Аналитический	0.50	-
391	448140.81	2204094.81	Аналитический	0.50	-
392	448142.90	2204137.54	Аналитический	0.50	-
393	448150.95	2204187.65	Аналитический	0.50	-
394	448182.08	2204340.42	Аналитический	0.50	-
395	448193.91	2204385.55	Аналитический	0.50	-
396	448216.01	2204449.80	Аналитический	0.50	-
397	448244.84	2204507.73	Аналитический	0.50	-
398	448262.83	2204546.97	Аналитический	0.50	-
399	448272.17	2204605.19	Аналитический	0.50	-
400	448272.17	2204605.20	Аналитический	0.50	-
401	448274.39	2204649.88	Аналитический	0.50	-
402	448274.23	2204659.92	Аналитический	0.50	-
403	448271.81	2204686.67	Аналитический	0.50	-
404	448256.60	2204728.90	Аналитический	0.50	-
405	448189.66	2204857.72	Аналитический	0.50	-
406	448125.32	2204981.52	Аналитический	0.50	-
407	448115.77	2205008.07	Аналитический	0.50	-
408	448112.26	2205035.88	Аналитический	0.50	-
409	448111.68	2205040.46	Аналитический	0.50	-
410	448109.81	2205141.27	Аналитический	0.50	-

1	2	3	4	5	6
411	448107.96	2205241.58	Аналитический	0.50	-
412	448106.11	2205341.49	Аналитический	0.50	-
413	448104.74	2205415.55	Аналитический	0.50	-
414	448102.52	2205544.66	Аналитический	0.50	-
415	448100.71	2205650.22	Аналитический	0.50	-
416	448098.96	2205752.40	Аналитический	0.50	-
417	448095.81	2205898.74	Аналитический	0.50	-
418	448091.99	2205936.84	Аналитический	0.50	-
419	448084.88	2205969.90	Аналитический	0.50	-
420	448071.40	2205997.43	Аналитический	0.50	-
421	448064.63	2206011.26	Аналитический	0.50	-
422	448042.37	2206048.57	Аналитический	0.50	-
423	448042.00	2206051.22	Аналитический	0.50	-
424	448042.94	2206054.21	Аналитический	0.50	-
425	448047.63	2206059.86	Аналитический	0.50	-
426	448050.78	2206063.67	Аналитический	0.50	-
427	448045.97	2206071.48	Аналитический	0.50	-
428	448036.78	2206071.04	Аналитический	0.50	-
429	448033.94	2206070.91	Аналитический	0.50	-
430	448031.22	2206071.72	Аналитический	0.50	-
431	448028.46	2206073.76	Аналитический	0.50	-
432	448010.67	2206097.97	Аналитический	0.50	-
433	447999.43	2206113.28	Аналитический	0.50	-
434	447981.64	2206148.41	Аналитический	0.50	-
435	447971.07	2206199.10	Аналитический	0.50	-
436	447969.03	2206208.86	Аналитический	0.50	-
437	447972.00	2206293.45	Аналитический	0.50	-
438	447973.19	2206344.62	Аналитический	0.50	-
439	447972.48	2206346.45	Аналитический	0.50	-
440	447946.70	2206412.56	Картометрический	5.00	-
441	447916.18	2206484.20	Картометрический	5.00	-
442	447899.36	2206535.54	Картометрический	5.00	-
443	447876.95	2206597.50	Картометрический	5.00	-
444	447851.50	2206652.38	Картометрический	5.00	-
445	447851.44	2206654.90	Картометрический	5.00	-
446	447852.52	2206656.73	Картометрический	5.00	-
447	447861.43	2206664.13	Картометрический	5.00	-
448	447858.05	2206672.35	Аналитический	0.50	-
449	447841.57	2206674.70	Аналитический	0.50	-
450	447839.08	2206675.92	Аналитический	0.50	-
451	447836.99	2206677.40	Аналитический	0.50	-
452	447818.97	2206698.28	Аналитический	0.50	-
453	447793.08	2206723.13	Аналитический	0.50	-
454	447757.96	2206746.04	Аналитический	0.50	-
455	447714.80	2206767.98	Аналитический	0.50	-
456	447668.67	2206782.21	Аналитический	0.50	-
457	447609.66	2206788.79	Аналитический	0.50	-
458	447486.29	2206798.16	Аналитический	0.50	-

1	2	3	4	5	6
459	447349.29	2206808.56	Аналитический	0.50	-
460	447252.80	2206818.43	Аналитический	0.50	-
461	447214.87	2206826.11	Аналитический	0.50	-
462	447145.90	2206855.51	Аналитический	0.50	-
463	447108.24	2206884.46	Аналитический	0.50	-
464	447076.61	2206917.11	Аналитический	0.50	-
465	447059.67	2206937.96	Аналитический	0.50	-
466	447045.77	2206958.11	Аналитический	0.50	-
467	447026.06	2207000.45	Аналитический	0.50	-
468	447015.24	2207036.17	Картометрический	5.00	-
469	447006.49	2207083.38	Картометрический	5.00	-
470	447007.80	2207169.90	Картометрический	5.00	-
471	447002.51	2207213.95	Картометрический	5.00	-
472	446994.65	2207243.04	Аналитический	0.50	-
473	446987.33	2207262.20	Аналитический	0.50	-
474	446987.22	2207174.03	Аналитический	0.50	-
475	446987.09	2207073.77	Аналитический	0.30	-
476	446991.10	2207041.61	Аналитический	0.50	-
477	447007.12	2206991.83	Аналитический	0.50	-
478	447027.68	2206948.55	Аналитический	0.50	-
479	447044.05	2206922.51	Аналитический	0.50	-
480	447062.14	2206899.22	Аналитический	0.50	-
481	447094.72	2206866.63	Аналитический	0.50	-
482	447138.55	2206836.22	Аналитический	0.50	-
483	447209.59	2206805.97	Аналитический	0.50	-
484	447248.72	2206796.71	Аналитический	0.50	-
485	447347.25	2206786.90	Аналитический	0.50	-
486	447485.00	2206776.88	Аналитический	0.50	-
487	447608.48	2206767.90	Аналитический	0.50	-
488	447663.16	2206761.82	Аналитический	0.50	-
489	447705.39	2206750.03	Аналитический	0.50	-
490	447748.55	2206728.52	Аналитический	0.50	-
491	447782.13	2206706.22	Аналитический	0.50	-
492	447804.44	2206686.27	Аналитический	0.50	-
493	447817.90	2206670.01	Аналитический	0.50	-
494	447836.76	2206638.68	Аналитический	0.50	-
495	447843.78	2206621.24	Аналитический	0.10	-
496	447855.02	2206589.46	Аналитический	0.50	-
497	447875.36	2206475.39	Аналитический	0.50	-
498	447893.41	2206397.70	Аналитический	0.50	-
499	447929.89	2206224.68	Аналитический	0.50	-
500	447939.08	2206208.04	Аналитический	0.50	-
501	447961.43	2206143.81	Аналитический	0.50	-
502	447981.03	2206102.36	Аналитический	0.50	-
503	448004.86	2206068.18	Аналитический	0.50	-
504	448005.23	2206065.30	Аналитический	0.50	-
505	448005.13	2206062.60	Аналитический	0.50	-
506	447999.75	2206058.75	Аналитический	0.50	-

1	2	3	4	5	6
507	448000.30	2206049.45	Аналитический	0.50	-
508	448016.24	2206047.17	Аналитический	0.50	-
509	448020.16	2206045.37	Аналитический	0.50	-
510	448022.92	2206042.53	Аналитический	0.50	-
511	448046.28	2206002.77	Аналитический	0.50	-
512	448062.25	2205963.46	Аналитический	0.50	-
513	448069.66	2205935.15	Аналитический	0.50	-
514	448072.84	2205907.20	Аналитический	0.50	-
515	448074.34	2205894.18	Аналитический	0.50	-
516	448078.57	2205752.67	Аналитический	0.50	-
517	448080.22	2205650.07	Аналитический	0.50	-
518	448084.16	2205406.44	Аналитический	0.50	-
519	448085.12	2205341.62	Аналитический	0.50	-
520	448086.59	2205241.62	Аналитический	0.50	-
521	448088.06	2205141.58	Аналитический	0.50	-
522	448089.40	2205051.02	Аналитический	0.50	-
523	448089.51	2205043.27	Аналитический	0.50	-
524	448095.24	2205001.77	Аналитический	0.50	-
525	448106.60	2204972.84	Аналитический	0.50	-
526	448170.29	2204848.61	Аналитический	0.50	-
527	448235.21	2204722.00	Аналитический	0.50	-
528	448247.92	2204690.41	Аналитический	0.50	-
529	448253.34	2204661.43	Аналитический	0.50	-
530	448252.96	2204621.35	Аналитический	0.50	-
531	448241.71	2204551.52	Аналитический	0.50	-
532	448227.44	2204517.09	Аналитический	0.50	-
533	448199.66	2204458.83	Аналитический	0.50	-
534	448175.49	2204397.45	Аналитический	0.50	-
535	448161.43	2204347.69	Аналитический	0.50	-
536	448155.27	2204316.65	Аналитический	0.50	-
537	448151.60	2204298.14	Аналитический	0.50	-
538	448130.13	2204189.87	Аналитический	0.50	-
539	448122.62	2204140.54	Аналитический	0.50	-
540	448120.03	2204097.80	Аналитический	0.50	-
541	448125.21	2204039.30	Аналитический	0.50	-
542	448140.70	2203954.67	Аналитический	0.50	-
543	448140.55	2203952.60	Аналитический	0.50	-
544	448138.97	2203950.44	Аналитический	0.50	-
545	448127.18	2203942.05	Аналитический	0.50	-
546	448128.29	2203936.27	Аналитический	0.50	-
547	448129.63	2203929.38	Аналитический	0.50	-
548	448141.00	2203927.14	Аналитический	0.50	-
549	448143.46	2203925.64	Аналитический	0.50	-
550	448144.74	2203923.44	Аналитический	0.50	-
551	448164.21	2203836.55	Аналитический	0.50	-
552	448182.19	2203731.58	Аналитический	0.50	-
553	448201.39	2203619.52	Аналитический	0.50	-
554	448219.45	2203514.14	Аналитический	0.50	-

1	2	3	4	5	6
555	448236.09	2203417.01	Аналитический	0.50	-
556	448261.89	2203266.43	Аналитический	0.50	-
557	448272.38	2203189.18	Аналитический	0.50	-
558	448271.92	2203186.56	Аналитический	0.50	-
559	448270.30	2203184.75	Аналитический	0.50	-
560	448259.01	2203179.17	Аналитический	0.50	-
561	448260.67	2203164.28	Аналитический	0.50	-
562	448272.07	2203161.23	Аналитический	0.50	-
563	448273.74	2203160.14	Аналитический	0.50	-
564	448274.53	2203158.12	Аналитический	0.50	-
565	448277.90	2203109.58	Аналитический	0.50	-
566	448285.01	2203007.08	Аналитический	0.50	-
567	448292.13	2202904.42	Аналитический	0.50	-
568	448300.34	2202786.08	Аналитический	0.50	-
569	448300.64	2202780.88	Аналитический	0.50	-
570	448305.95	2202689.50	Аналитический	0.50	-
571	448312.38	2202579.07	Аналитический	0.50	-
572	448325.13	2202359.26	Аналитический	0.50	-
573	448325.82	2202347.44	Аналитический	0.50	-
574	448335.22	2202343.74	Аналитический	0.50	-
356	448345.18	2202332.29	Аналитический	0.50	-
575	447925.71	2202566.87	Аналитический	0.30	-
576	447914.58	2202575.36	Аналитический	0.30	-
577	447872.90	2202607.14	Аналитический	0.30	-
578	447829.85	2202641.21	Аналитический	0.30	-
579	447848.61	2202666.92	Аналитический	0.30	-
580	447844.69	2202668.87	Аналитический	0.30	-
581	447826.44	2202643.83	Аналитический	0.30	-
582	447800.55	2202664.75	Аналитический	0.30	-
583	447778.53	2202682.39	Аналитический	0.30	-
584	447748.08	2202642.16	Аналитический	0.30	-
585	447773.99	2202621.98	Аналитический	0.30	-
586	447860.38	2202554.81	Аналитический	0.30	-
587	447895.00	2202527.96	Аналитический	0.30	-
575	447925.71	2202566.87	Аналитический	0.30	-
588	441721.80	2199084.08	Аналитический	0.10	-
589	441715.16	2199095.00	Аналитический	0.10	-
590	441701.15	2199088.22	Аналитический	0.50	-
591	441674.81	2199075.64	Аналитический	0.50	-
592	441648.61	2199063.03	Аналитический	0.50	-
593	441622.60	2199050.92	Аналитический	0.50	-
594	441596.67	2199039.23	Аналитический	0.50	-
595	441584.67	2199034.11	Аналитический	0.50	-
596	441561.10	2199024.66	Аналитический	0.50	-
597	441538.32	2199016.37	Аналитический	0.50	-
598	441512.85	2199007.20	Аналитический	0.50	-

1	2	3	4	5	6
599	441485.60	2198997.34	Аналитический	0.50	-
600	441458.35	2198987.38	Аналитический	0.50	-
601	441434.20	2198978.56	Аналитический	0.50	-
602	441413.61	2198971.33	Аналитический	0.50	-
603	441391.89	2198964.10	Аналитический	0.50	-
604	441373.49	2198958.44	Аналитический	0.50	-
605	441351.14	2198951.45	Аналитический	0.50	-
606	441355.93	2198939.64	Аналитический	0.50	-
607	441377.24	2198946.29	Аналитический	0.50	-
608	441395.72	2198951.98	Аналитический	0.50	-
609	441417.71	2198959.29	Аналитический	0.50	-
610	441438.52	2198966.60	Аналитический	0.50	-
611	441462.73	2198975.44	Аналитический	0.50	-
612	441489.93	2198985.39	Аналитический	0.50	-
613	441517.16	2198995.24	Аналитический	0.50	-
614	441542.64	2199004.41	Аналитический	0.50	-
615	441565.65	2199012.78	Аналитический	0.50	-
616	441589.56	2199022.37	Аналитический	0.50	-
617	441601.76	2199027.58	Аналитический	0.50	-
618	441627.92	2199039.36	Аналитический	0.50	-
619	441654.03	2199051.53	Аналитический	0.50	-
620	441680.32	2199064.18	Аналитический	0.50	-
621	441706.67	2199076.76	Аналитический	0.50	-
588	441721.80	2199084.08	Аналитический	0.10	-
622	441664.62	2199858.42	Аналитический	0.10	-
623	441617.22	2199999.57	Аналитический	0.50	-
624	441533.11	2200254.64	Аналитический	0.50	-
625	441334.97	2200841.83	Аналитический	0.50	-
626	441324.15	2200861.92	Аналитический	0.50	-
627	441313.74	2200877.03	Аналитический	0.50	-
628	441304.24	2200890.86	Картометрический	5.00	-
629	441297.71	2200902.51	Аналитический	0.50	-
630	441278.18	2200904.00	Аналитический	0.50	-
631	441283.08	2200894.62	Аналитический	0.50	-
632	441295.83	2200872.17	Аналитический	0.50	-
633	441311.12	2200846.98	Аналитический	0.50	-
634	441318.17	2200832.79	Аналитический	0.50	-
635	441531.56	2200198.96	Аналитический	0.50	-
636	441646.98	2199851.10	Аналитический	0.10	-
622	441664.62	2199858.42	Аналитический	0.10	-
637	441262.12	2201065.04	Аналитический	0.50	-
638	441259.12	2201080.79	Аналитический	0.50	-
639	441234.82	2201157.38	Аналитический	0.50	-
640	441199.38	2201269.10	Аналитический	0.50	-
641	441158.62	2201404.59	Аналитический	0.50	-
642	441116.93	2201534.78	Аналитический	0.50	-

1	2	3	4	5	6
643	441071.83	2201675.43	Аналитический	0.50	-
644	441036.10	2201786.96	Аналитический	0.50	-
645	441004.60	2201888.58	Аналитический	0.50	-
646	440967.25	2202010.33	Аналитический	0.50	-
647	440869.26	2202313.26	Картометрический	5.00	-
648	440857.96	2202362.33	Аналитический	0.50	-
649	440855.10	2202374.34	Аналитический	0.50	-
650	440853.24	2202383.35	Аналитический	0.50	-
651	440852.43	2202389.86	Аналитический	0.50	-
652	440824.64	2202369.38	Аналитический	0.50	-
653	440828.93	2202367.99	Аналитический	0.50	-
654	440833.57	2202366.54	Аналитический	0.50	-
655	440837.09	2202363.32	Аналитический	0.50	-
656	440840.09	2202357.32	Аналитический	0.50	-
657	440844.14	2202345.19	Аналитический	0.50	-
658	440848.48	2202325.38	Аналитический	0.50	-
659	440881.35	2202214.80	Аналитический	0.50	-
660	440922.18	2202089.26	Аналитический	0.50	-
661	440963.28	2201960.14	Аналитический	0.50	-
662	441011.63	2201804.65	Аналитический	0.50	-
663	441015.29	2201793.07	Аналитический	0.50	-
664	441100.70	2201524.97	Аналитический	0.50	-
665	441143.67	2201393.38	Аналитический	0.50	-
666	441185.08	2201256.41	Аналитический	0.50	-
667	441229.83	2201117.02	Аналитический	0.50	-
668	441242.96	2201072.99	Аналитический	0.50	-
669	441244.78	2201065.86	Аналитический	0.50	-
637	441262.12	2201065.04	Аналитический	0.50	-
670	446801.30	2207383.65	Аналитический	0.50	-
671	446802.03	2207407.05	Аналитический	0.50	-
672	446630.30	2207425.13	Аналитический	0.50	-
673	446567.04	2207428.14	Аналитический	0.50	-
674	446368.96	2207391.43	Аналитический	0.50	-
675	446325.81	2207386.85	Аналитический	0.50	-
676	446244.51	2207390.42	Аналитический	0.50	-
677	446164.10	2207405.07	Аналитический	0.50	-
678	446161.76	2207405.50	Аналитический	0.50	-
679	446137.44	2207409.93	Аналитический	0.50	-
680	446135.67	2207406.86	Аналитический	0.50	-
681	446032.35	2207409.62	Аналитический	0.50	-
682	445930.80	2207413.91	Аналитический	0.50	-
683	445839.13	2207417.42	Аналитический	0.50	-
684	445740.62	2207424.07	Картометрический	5.00	-
685	445725.73	2207416.89	Картометрический	5.00	-
686	445583.32	2207400.84	Картометрический	5.00	-
687	445583.63	2207405.88	Картометрический	5.00	-
688	445584.40	2207418.54	Картометрический	5.00	-

1	2	3	4	5	6
689	445501.83	2207404.89	Аналитический	0.50	-
690	445455.75	2207401.24	Аналитический	0.50	-
691	445453.11	2207402.78	Аналитический	0.50	-
692	445450.63	2207406.19	Аналитический	0.50	-
693	445449.44	2207410.34	Аналитический	0.50	-
694	445435.05	2207409.61	Аналитический	0.50	-
695	445426.00	2207406.10	Аналитический	0.50	-
696	445420.00	2207404.89	Аналитический	0.50	-
697	445394.91	2207402.41	Аналитический	0.50	-
698	445371.39	2207401.32	Аналитический	0.50	-
699	445349.30	2207399.86	Аналитический	0.50	-
700	445314.90	2207402.43	Аналитический	0.50	-
701	445293.57	2207404.03	Аналитический	0.50	-
702	445291.57	2207404.18	Аналитический	0.50	-
703	445272.02	2207405.64	Аналитический	0.50	-
704	445231.49	2207408.68	Аналитический	0.50	-
705	445192.95	2207411.56	Аналитический	0.50	-
706	445178.92	2207412.61	Аналитический	0.50	-
707	445176.92	2207412.76	Аналитический	0.50	-
708	445155.85	2207414.34	Аналитический	0.50	-
709	445121.61	2207416.90	Аналитический	0.50	-
710	445119.38	2207417.07	Аналитический	0.50	-
711	445032.73	2207421.51	Аналитический	0.50	-
712	444932.86	2207426.69	Аналитический	0.50	-
713	444831.79	2207431.94	Аналитический	0.50	-
714	444718.10	2207437.84	Аналитический	0.50	-
715	444663.05	2207440.70	Аналитический	0.50	-
716	444622.83	2207439.75	Аналитический	0.50	-
717	444583.95	2207433.32	Аналитический	0.50	-
718	444580.72	2207433.51	Аналитический	0.50	-
719	444578.61	2207434.46	Аналитический	0.50	-
720	444569.17	2207445.19	Аналитический	0.50	-
721	444560.56	2207443.44	Аналитический	0.50	-
722	444558.37	2207431.64	Аналитический	0.50	-
723	444555.97	2207427.82	Аналитический	0.50	-
724	444552.25	2207425.73	Картометрический	5.00	-
725	444417.57	2207386.81	Картометрический	5.00	-
726	444319.14	2207358.37	Картометрический	5.00	-
727	444218.46	2207329.27	Картометрический	5.00	-
728	444113.21	2207298.86	Картометрический	5.00	-
729	444024.81	2207272.05	Картометрический	5.00	-
730	443913.61	2207238.33	Аналитический	0.50	-
731	443793.66	2207193.27	Аналитический	0.50	-
732	443663.23	2207142.13	Аналитический	0.50	-
733	443570.00	2207106.18	Аналитический	0.50	-
734	443468.23	2207067.18	Аналитический	0.50	-
735	443383.11	2207034.91	Аналитический	0.50	-
736	443289.64	2206996.66	Аналитический	0.50	-

1	2	3	4	5	6
737	443197.47	2206959.06	Аналитический	0.50	-
738	443104.69	2206921.21	Аналитический	0.50	-
739	443044.42	2206896.63	Аналитический	0.50	-
740	443040.50	2206896.09	Аналитический	0.50	-
741	443036.64	2206897.16	Аналитический	0.50	-
742	443026.24	2206905.44	Аналитический	0.50	-
743	443018.06	2206902.46	Аналитический	0.50	-
744	443018.79	2206891.18	Аналитический	0.50	-
745	443017.29	2206887.04	Аналитический	0.50	-
746	443013.67	2206884.73	Аналитический	0.50	-
747	442896.30	2206835.46	Аналитический	0.50	-
748	442780.21	2206789.76	Аналитический	0.50	-
749	442685.06	2206759.17	Аналитический	0.50	-
750	442640.10	2206749.42	Аналитический	0.50	-
751	442597.40	2206746.77	Аналитический	0.50	-
752	442549.59	2206745.23	Аналитический	0.50	-
753	442490.87	2206762.21	Аналитический	0.50	-
754	442456.33	2206788.21	Аналитический	0.50	-
755	442427.08	2206813.40	Аналитический	0.50	-
756	442402.30	2206841.84	Аналитический	0.50	-
757	442376.01	2206880.05	Аналитический	0.50	-
758	442366.26	2206919.86	Аналитический	0.50	-
759	442357.73	2206966.99	Аналитический	0.50	-
760	442346.76	2207020.21	Аналитический	0.50	-
761	442334.98	2207075.86	Аналитический	0.50	-
762	442318.61	2207160.75	Аналитический	0.50	-
763	442297.20	2207300.27	Аналитический	0.50	-
764	442281.92	2207416.21	Аналитический	0.50	-
765	442263.68	2207566.57	Аналитический	0.50	-
766	442249.57	2207698.20	Аналитический	0.50	-
767	442237.38	2207803.01	Аналитический	0.50	-
768	442217.78	2207947.43	Аналитический	0.50	-
769	442209.65	2207988.06	Аналитический	0.50	-
770	442200.06	2208028.59	Аналитический	0.50	-
771	442199.31	2208032.28	Аналитический	0.50	-
772	442200.19	2208034.89	Аналитический	0.50	-
773	442206.55	2208040.08	Аналитический	0.50	-
774	442199.24	2208055.92	Аналитический	0.50	-
775	442193.58	2208053.49	Аналитический	0.50	-
776	442191.29	2208052.50	Аналитический	0.50	-
777	442189.24	2208052.70	Аналитический	0.50	-
778	442187.65	2208054.16	Аналитический	0.50	-
779	442178.62	2208066.25	Аналитический	0.50	-
780	442178.56	2208066.34	Аналитический	0.50	-
781	442157.47	2208093.92	Аналитический	0.50	-
782	442116.21	2208132.83	Аналитический	0.50	-
783	442077.11	2208160.20	Аналитический	0.50	-
784	441991.03	2208215.79	Аналитический	0.50	-

1	2	3	4	5	6
785	441907.86	2208269.50	Аналитический	0.50	-
786	441784.04	2208349.47	Аналитический	0.50	-
787	441674.68	2208420.10	Аналитический	0.50	-
788	441580.79	2208480.73	Аналитический	0.50	-
789	441518.51	2208523.85	Аналитический	0.50	-
790	441479.06	2208567.88	Аналитический	0.50	-
791	441459.37	2208602.62	Аналитический	0.50	-
792	441446.89	2208633.84	Аналитический	0.50	-
793	441438.54	2208674.43	Аналитический	0.50	-
794	441437.04	2208698.73	Аналитический	0.50	-
795	441438.39	2208758.65	Аналитический	0.50	-
796	441447.47	2208892.82	Аналитический	0.50	-
797	441456.09	2209020.13	Аналитический	0.50	-
798	441464.42	2209137.59	Аналитический	0.50	-
799	441471.49	2209237.30	Аналитический	0.50	-
800	441478.50	2209336.19	Аналитический	0.50	-
801	441485.55	2209435.66	Аналитический	0.50	-
802	441492.61	2209535.19	Аналитический	0.50	-
803	441498.03	2209611.66	Аналитический	0.50	-
804	441508.01	2209733.35	Аналитический	0.50	-
805	441516.28	2209834.13	Аналитический	0.50	-
806	441529.64	2209996.91	Аналитический	0.50	-
807	441535.60	2210067.86	Аналитический	0.50	-
808	441536.68	2210070.29	Аналитический	0.50	-
809	441538.48	2210071.93	Аналитический	0.50	-
810	441552.16	2210077.14	Аналитический	0.50	-
811	441553.27	2210084.75	Аналитический	0.50	-
812	441541.00	2210093.36	Аналитический	0.50	-
813	441539.41	2210095.17	Аналитический	0.50	-
814	441538.95	2210097.70	Аналитический	0.50	-
815	441547.06	2210208.57	Аналитический	0.50	-
816	441554.69	2210312.96	Аналитический	0.50	-
817	441562.80	2210423.84	Аналитический	0.50	-
818	441569.06	2210509.49	Аналитический	0.50	-
819	441574.25	2210566.90	Картометрический	5.00	-
820	441594.58	2210799.55	Картометрический	5.00	-
821	441595.92	2210801.98	Картометрический	5.00	-
822	441597.80	2210803.07	Картометрический	5.00	-
823	441608.33	2210804.30	Аналитический	0.50	-
824	441623.00	2210806.99	Аналитический	0.50	-
825	441854.40	2210796.97	Аналитический	0.30	-
826	442061.73	2210788.54	Аналитический	0.30	-
827	442396.63	2210774.78	Аналитический	0.30	-
828	442576.89	2210764.59	Аналитический	0.30	-
829	442632.94	2210761.64	Аналитический	0.50	-
830	442701.15	2210759.47	Аналитический	0.50	-
831	442808.03	2210756.33	Аналитический	0.50	-
832	442888.02	2210751.02	Аналитический	0.50	-

1	2	3	4	5	6
833	442910.63	2210747.86	Аналитический	0.50	-
834	442918.68	2210747.32	Аналитический	0.50	-
835	442920.49	2210746.13	Аналитический	0.50	-
836	442939.23	2210744.89	Аналитический	0.50	-
837	442941.91	2210745.61	Аналитический	0.50	-
838	442947.79	2210745.10	Аналитический	0.50	-
839	442949.58	2210760.76	Аналитический	0.50	-
840	442944.75	2210761.13	Аналитический	0.50	-
841	442940.50	2210761.96	Аналитический	0.50	-
842	442937.60	2210763.62	Аналитический	0.50	-
843	442935.65	2210765.32	Аналитический	0.50	-
844	442934.38	2210767.49	Аналитический	0.50	-
845	442934.42	2210771.77	Аналитический	0.50	-
846	442924.95	2210772.13	Аналитический	0.50	-
847	442924.52	2210770.06	Аналитический	0.50	-
848	442922.37	2210767.10	Аналитический	0.50	-
849	442919.35	2210766.07	Аналитический	0.50	-
850	442910.25	2210767.42	Аналитический	0.50	-
851	442887.77	2210769.14	Аналитический	0.50	-
852	442847.46	2210771.50	Аналитический	0.50	-
853	442789.67	2210774.84	Аналитический	0.50	-
854	442704.57	2210779.36	Аналитический	0.50	-
855	442623.58	2210783.09	Аналитический	0.50	-
856	442577.29	2210784.46	Аналитический	0.50	-
857	442544.78	2210785.45	Аналитический	0.50	-
858	442355.32	2210794.49	Аналитический	0.50	-
859	442211.60	2210800.95	Аналитический	0.50	-
860	442145.99	2210804.12	Аналитический	0.50	-
861	442000.75	2210809.23	Аналитический	0.50	-
862	441902.09	2210814.34	Аналитический	0.50	-
863	441631.41	2210827.27	Аналитический	0.50	-
864	441609.43	2210827.84	Аналитический	0.50	-
865	441600.29	2210829.21	Аналитический	0.50	-
866	441597.58	2210831.26	Аналитический	0.50	-
867	441595.77	2210833.48	Аналитический	0.50	-
868	441595.17	2210835.89	Аналитический	0.50	-
869	441603.07	2210936.42	Аналитический	0.50	-
870	441610.86	2211035.65	Аналитический	0.50	-
871	441619.04	2211139.77	Аналитический	0.50	-
872	441626.69	2211237.14	Аналитический	0.50	-
873	441634.46	2211336.11	Аналитический	0.50	-
874	441641.43	2211424.89	Аналитический	0.50	-
875	441647.78	2211505.77	Аналитический	0.50	-
876	441649.61	2211551.60	Аналитический	0.50	-
877	441650.26	2211553.01	Аналитический	0.50	-
878	441651.44	2211553.89	Аналитический	0.50	-
879	441664.30	2211559.13	Аналитический	0.50	-
880	441663.93	2211569.36	Аналитический	0.50	-

1	2	3	4	5	6
881	441651.60	2211573.21	Аналитический	0.50	-
882	441650.76	2211579.54	Аналитический	0.50	-
883	441637.03	2211753.29	Аналитический	0.50	-
884	441629.25	2211841.46	Аналитический	0.50	-
885	441623.84	2211908.63	Аналитический	0.50	-
886	441615.62	2212020.46	Аналитический	0.50	-
887	441595.19	2212302.21	Аналитический	0.50	-
888	441586.62	2212427.74	Аналитический	0.50	-
889	441578.96	2212543.23	Аналитический	0.50	-
890	441568.89	2212680.37	Аналитический	0.50	-
891	441557.79	2212831.79	Аналитический	0.50	-
892	441546.36	2212991.89	Аналитический	0.50	-
893	441546.53	2213029.66	Аналитический	0.50	-
894	441551.80	2213070.59	Аналитический	0.50	-
895	441560.86	2213099.03	Аналитический	0.50	-
896	441578.20	2213135.71	Аналитический	0.50	-
897	441598.41	2213166.47	Аналитический	0.50	-
898	441619.88	2213191.21	Картометрический	5.00	-
899	441573.20	2213172.92	Картометрический	5.00	-
900	441565.49	2213169.90	Картометрический	5.00	-
901	441555.10	2213148.84	Картометрический	5.00	-
902	441553.62	2213145.82	Картометрический	5.00	-
903	441555.91	2213144.87	Аналитический	0.50	-
904	441557.04	2213142.95	Аналитический	0.50	-
905	441557.27	2213139.91	Аналитический	0.50	-
906	441556.48	2213135.79	Аналитический	0.50	-
907	441554.28	2213130.27	Аналитический	0.50	-
908	441540.08	2213101.67	Аналитический	0.50	-
909	441533.37	2213082.20	Аналитический	0.50	-
910	441529.55	2213069.17	Картометрический	5.00	-
911	441526.73	2213033.95	Картометрический	5.00	-
912	441528.16	2212995.55	Картометрический	5.00	-
913	441534.11	2212906.47	Картометрический	5.00	-
914	441543.37	2212786.91	Картометрический	5.00	-
915	441550.31	2212679.67	Картометрический	5.00	-
916	441559.97	2212546.98	Картометрический	5.00	-
917	441568.48	2212426.81	Картометрический	5.00	-
918	441576.37	2212301.91	Картометрический	5.00	-
919	441585.69	2212169.08	Картометрический	5.00	-
920	441596.27	2212018.31	Картометрический	5.00	-
921	441604.57	2211907.41	Картометрический	5.00	-
922	441612.85	2211805.92	Картометрический	5.00	-
923	441622.51	2211691.28	Картометрический	5.00	-
924	441631.16	2211588.66	Картометрический	5.00	-
925	441630.80	2211579.26	Картометрический	5.00	-
926	441628.55	2211574.85	Картометрический	5.00	-
927	441613.92	2211570.79	Картометрический	5.00	-
928	441613.88	2211561.98	Аналитический	0.50	-

1	2	3	4	5	6
929	441629.01	2211554.00	Аналитический	0.50	-
930	441630.67	2211552.73	Аналитический	0.50	-
931	441631.30	2211550.69	Аналитический	0.50	-
932	441629.69	2211503.80	Аналитический	0.50	-
933	441623.45	2211426.35	Аналитический	0.50	-
934	441616.70	2211338.70	Аналитический	0.50	-
935	441609.80	2211238.86	Аналитический	0.50	-
936	441601.53	2211143.10	Аналитический	0.50	-
937	441592.47	2211038.22	Аналитический	0.50	-
938	441585.20	2210940.43	Аналитический	0.50	-
939	441573.60	2210813.06	Аналитический	0.50	-
940	441560.33	2210631.35	Аналитический	0.50	-
941	441552.23	2210517.57	Аналитический	0.50	-
942	441545.05	2210425.50	Аналитический	0.50	-
943	441536.22	2210315.75	Аналитический	0.50	-
944	441527.35	2210210.31	Аналитический	0.50	-
945	441518.20	2210093.94	Аналитический	0.50	-
946	441510.70	2209998.07	Аналитический	0.50	-
947	441497.81	2209837.30	Аналитический	0.50	-
948	441489.41	2209734.65	Аналитический	0.50	-
949	441482.19	2209631.11	Аналитический	0.50	-
950	441474.16	2209536.86	Аналитический	0.50	-
951	441466.73	2209438.14	Аналитический	0.50	-
952	441459.49	2209338.16	Аналитический	0.50	-
953	441452.85	2209239.19	Аналитический	0.50	-
954	441445.51	2209140.07	Аналитический	0.50	-
955	441436.64	2209024.15	Аналитический	0.50	-
956	441427.13	2208894.35	Аналитический	0.50	-
957	441416.58	2208728.64	Аналитический	0.50	-
958	441415.42	2208672.92	Аналитический	0.50	-
959	441415.45	2208672.71	Аналитический	0.50	-
960	441426.36	2208627.28	Аналитический	0.50	-
961	441440.57	2208590.69	Аналитический	0.50	-
962	441456.76	2208564.41	Аналитический	0.50	-
963	441457.42	2208561.12	Аналитический	0.50	-
964	441455.92	2208558.06	Аналитический	0.50	-
965	441448.19	2208552.31	Аналитический	0.50	-
966	441458.19	2208538.92	Аналитический	0.50	-
967	441465.06	2208540.17	Аналитический	0.50	-
968	441468.40	2208539.87	Аналитический	0.50	-
969	441471.22	2208538.48	Аналитический	0.50	-
970	441505.82	2208506.84	Аналитический	0.50	-
971	441570.16	2208461.63	Аналитический	0.50	-
972	441662.55	2208401.99	Аналитический	0.50	-
973	441772.36	2208331.11	Аналитический	0.50	-
974	441897.42	2208251.63	Аналитический	0.50	-
975	441980.96	2208198.55	Аналитический	0.50	-
976	442068.11	2208143.16	Аналитический	0.50	-

1	2	3	4	5	6
977	442106.73	2208112.27	Аналитический	0.50	-
978	442110.96	2208108.32	Аналитический	0.50	-
979	442131.30	2208089.31	Аналитический	0.50	-
980	442157.65	2208063.62	Аналитический	0.50	-
981	442175.53	2208039.25	Аналитический	0.50	-
982	442186.19	2208011.01	Аналитический	0.50	-
983	442198.79	2207947.64	Аналитический	0.50	-
984	442208.43	2207877.15	Аналитический	0.50	-
985	442221.03	2207774.77	Аналитический	0.50	-
986	442228.83	2207699.44	Аналитический	0.50	-
987	442236.96	2207625.10	Аналитический	0.50	-
988	442247.11	2207539.38	Аналитический	0.50	-
989	442261.87	2207408.27	Аналитический	0.50	-
990	442270.31	2207345.37	Аналитический	0.50	-
991	442275.55	2207304.15	Аналитический	0.50	-
992	442280.83	2207263.53	Аналитический	0.50	-
993	442284.49	2207237.12	Аналитический	0.50	-
994	442288.96	2207205.03	Аналитический	0.50	-
995	442295.01	2207168.46	Аналитический	0.50	-
996	442301.15	2207136.37	Аналитический	0.50	-
997	442308.86	2207092.50	Аналитический	0.50	-
998	442316.54	2207055.81	Аналитический	0.50	-
999	442318.21	2207047.81	Аналитический	0.50	-
1000	442324.71	2207020.18	Аналитический	0.50	-
1001	442329.37	2207002.26	Аналитический	0.10	-
1002	442350.05	2206873.06	Аналитический	0.10	-
1003	442372.64	2206839.92	Аналитический	0.10	-
1004	442408.79	2206794.73	Аналитический	0.10	-
1005	442468.12	2206744.81	Аналитический	0.10	-
1006	442542.86	2206720.92	Аналитический	0.10	-
1007	442609.14	2206722.42	Аналитический	0.10	-
1008	442643.78	2206728.45	Аналитический	0.10	-
1009	442664.20	2206733.23	Аналитический	0.50	-
1010	442706.90	2206743.23	Аналитический	0.50	-
1011	442706.43	2206743.04	Аналитический	0.50	-
1012	442771.83	2206767.25	Аналитический	0.50	-
1013	442775.99	2206767.60	Аналитический	0.50	-
1014	442779.31	2206766.47	Аналитический	0.50	-
1015	442787.19	2206757.22	Аналитический	0.50	-
1016	442795.36	2206760.44	Аналитический	0.50	-
1017	442796.63	2206771.76	Аналитический	0.50	-
1018	442798.34	2206775.33	Аналитический	0.50	-
1019	442801.82	2206778.04	Аналитический	0.50	-
1020	442900.18	2206817.48	Аналитический	0.50	-
1021	443036.33	2206872.08	Аналитический	0.50	-
1022	443112.64	2206902.31	Аналитический	0.50	-
1023	443204.84	2206938.84	Аналитический	0.50	-
1024	443298.73	2206976.04	Аналитический	0.50	-

1	2	3	4	5	6
1025	443390.60	2207012.50	Аналитический	0.50	-
1026	443458.90	2207039.50	Аналитический	0.50	-
1027	443462.80	2207040.20	Аналитический	0.50	-
1028	443466.40	2207039.40	Аналитический	0.50	-
1029	443475.00	2207032.22	Аналитический	0.50	-
1030	443482.84	2207034.97	Аналитический	0.50	-
1031	443485.07	2207045.93	Аналитический	0.50	-
1032	443486.83	2207049.42	Аналитический	0.50	-
1033	443490.00	2207051.90	Аналитический	0.50	-
1034	443578.10	2207086.27	Аналитический	0.50	-
1035	443671.08	2207122.55	Аналитический	0.50	-
1036	443774.80	2207163.02	Аналитический	0.50	-
1037	443913.32	2207216.48	Аналитический	0.50	-
1038	444029.85	2207251.95	Аналитический	0.50	-
1039	444119.69	2207279.29	Аналитический	0.50	-
1040	444223.37	2207309.44	Аналитический	0.50	-
1041	444324.80	2207338.93	Аналитический	0.50	-
1042	444423.44	2207367.61	Аналитический	0.50	-
1043	444559.27	2207407.11	Аналитический	0.50	-
1044	444563.44	2207407.30	Аналитический	0.50	-
1045	444566.53	2207406.34	Аналитический	0.50	-
1046	444574.15	2207401.86	Аналитический	0.50	-
1047	444581.22	2207402.89	Аналитический	0.50	-
1048	444584.09	2207408.70	Аналитический	0.50	-
1049	444586.53	2207411.13	Аналитический	0.50	-
1050	444589.78	2207412.75	Аналитический	0.50	-
1051	444621.71	2207418.08	Аналитический	0.50	-
1052	444717.98	2207417.98	Аналитический	0.50	-
1053	444830.71	2207412.10	Аналитический	0.50	-
1054	444931.61	2207406.84	Аналитический	0.50	-
1055	445031.44	2207401.64	Аналитический	0.50	-
1056	445129.34	2207396.54	Аналитический	0.50	-
1057	445142.63	2207395.86	Аналитический	0.50	-
1058	445157.18	2207395.12	Аналитический	0.50	-
1059	445292.38	2207388.20	Аналитический	0.50	-
1060	445341.36	2207387.10	Картометрический	5.00	-
1061	445370.79	2207386.44	Картометрический	5.00	-
1062	445400.01	2207387.93	Картометрический	5.00	-
1063	445400.60	2207387.84	Аналитический	0.50	-
1064	445415.54	2207385.57	Аналитический	0.50	-
1065	445422.39	2207381.53	Аналитический	0.50	-
1066	445426.15	2207370.68	Аналитический	0.50	-
1067	445443.41	2207374.63	Аналитический	0.50	-
1068	445444.19	2207376.99	Аналитический	0.50	-
1069	445448.91	2207378.71	Аналитический	0.50	-
1070	445452.99	2207379.34	Аналитический	0.50	-
1071	445513.24	2207389.08	Аналитический	0.50	-
1072	445589.35	2207399.72	Аналитический	0.50	-

1	2	3	4	5	6
1073	445654.25	2207406.84	Аналитический	0.50	-
1074	445836.80	2207395.89	Аналитический	0.50	-
1075	446144.36	2207384.30	Аналитический	0.50	-
1076	446260.47	2207382.04	Аналитический	0.50	-
1077	446337.25	2207380.98	Аналитический	0.50	-
1078	446390.83	2207386.51	Аналитический	0.50	-
1079	446468.24	2207403.37	Аналитический	0.50	-
1080	446515.43	2207411.71	Аналитический	0.50	-
1081	446568.80	2207418.93	Аналитический	0.50	-
1082	446616.53	2207419.25	Аналитический	0.50	-
1083	446651.41	2207416.42	Аналитический	0.50	-
1084	446755.08	2207401.80	Аналитический	0.50	-
1085	446783.27	2207397.71	Аналитический	0.50	-
1086	446787.13	2207395.43	Аналитический	0.50	-
1087	446789.79	2207392.81	Аналитический	0.50	-
1088	446794.88	2207384.87	Аналитический	0.50	-
670	446801.30	2207383.65	Аналитический	0.50	-
1089	442110.77	2213434.86	Картометрический	5.00	-
1090	442104.40	2213711.83	Картометрический	5.00	-
1091	442103.91	2213741.05	Картометрический	5.00	-
1092	442119.58	2213799.19	Картометрический	5.00	-
1093	442169.29	2213916.69	Картометрический	5.00	-
1094	442238.58	2214094.44	Картометрический	5.00	-
1095	442287.61	2214199.67	Картометрический	5.00	-
1096	442288.65	2214219.75	Картометрический	5.00	-
1097	442266.64	2214173.60	Картометрический	5.00	-
1098	442234.58	2214100.44	Картометрический	5.00	-
1099	442181.39	2213969.32	Картометрический	5.00	-
1100	442125.13	2213830.14	Картометрический	5.00	-
1101	442103.21	2213767.90	Картометрический	5.00	-
1102	442096.74	2213736.72	Картометрический	5.00	-
1103	442095.78	2213692.03	Картометрический	5.00	-
1104	442096.69	2213629.66	Картометрический	5.00	-
1105	442097.72	2213520.31	Картометрический	5.00	-
1106	442103.01	2213455.75	Картометрический	5.00	-
1089	442110.77	2213434.86	Картометрический	5.00	-
1107	442574.25	2214509.50	Картометрический	5.00	-
1108	442576.14	2214528.48	Аналитический	0.50	-
1109	442583.86	2214632.79	Аналитический	0.50	-
1110	442591.70	2214731.87	Аналитический	0.50	-
1111	442598.43	2214826.84	Аналитический	0.50	-
1112	442609.74	2214987.71	Аналитический	0.50	-
1113	442616.26	2215104.16	Аналитический	0.50	-
1114	442624.89	2215261.14	Аналитический	0.50	-
1115	442632.10	2215386.72	Аналитический	0.50	-
1116	442633.51	2215448.12	Аналитический	0.50	-

1	2	3	4	5	6
1117	442623.58	2215586.20	Аналитический	0.50	-
1118	442612.14	2215745.25	Аналитический	0.50	-
1119	442603.77	2215868.20	Аналитический	0.50	-
1120	442595.15	2216000.69	Аналитический	0.50	-
1121	442602.17	2216076.58	Аналитический	0.50	-
1122	442604.84	2216123.62	Аналитический	0.50	-
1123	442600.03	2216166.30	Аналитический	0.50	-
1124	442603.80	2216220.57	Аналитический	0.50	-
1125	442615.02	2216301.65	Аналитический	0.50	-
1126	442618.90	2216415.64	Аналитический	0.50	-
1127	442623.59	2216472.71	Аналитический	0.50	-
1128	442642.91	2216599.68	Аналитический	0.50	-
1129	442662.18	2216708.17	Аналитический	0.50	-
1130	442673.97	2216766.62	Аналитический	0.50	-
1131	442687.62	2216812.58	Аналитический	0.50	-
1132	442706.12	2216851.64	Аналитический	0.50	-
1133	442743.12	2216892.46	Аналитический	0.50	-
1134	442813.26	2216936.84	Аналитический	0.50	-
1135	442841.90	2216973.04	Аналитический	0.50	-
1136	442856.27	2217004.00	Аналитический	0.50	-
1137	442867.12	2217053.22	Аналитический	0.50	-
1138	442866.94	2217101.11	Аналитический	0.50	-
1139	442853.66	2217279.35	Аналитический	0.50	-
1140	442849.10	2217331.52	Аналитический	0.50	-
1141	442859.52	2217391.77	Аналитический	0.50	-
1142	442884.80	2217511.98	Аналитический	0.50	-
1143	442896.03	2217542.35	Аналитический	0.50	-
1144	442918.77	2217572.08	Аналитический	0.50	-
1145	442944.41	2217598.25	Аналитический	0.50	-
1146	442976.30	2217612.85	Аналитический	0.50	-
1147	443137.66	2217638.21	Аналитический	0.50	-
1148	443240.27	2217654.81	Аналитический	0.50	-
1149	443295.83	2217663.81	Аналитический	0.50	-
1150	443295.71	2217664.77	Аналитический	0.50	-
1151	443296.84	2217664.93	Аналитический	0.50	-
1152	443296.98	2217663.99	Аналитический	0.50	-
1153	443339.77	2217670.91	Аналитический	0.50	-
1154	443347.77	2217672.21	Аналитический	0.50	-
1155	443347.67	2217672.96	Аналитический	0.50	-
1156	443348.90	2217673.13	Аналитический	0.50	-
1157	443349.01	2217672.41	Аналитический	0.50	-
1158	443398.76	2217680.46	Аналитический	0.50	-
1159	443398.73	2217680.82	Аналитический	0.50	-
1160	443399.73	2217680.94	Аналитический	0.50	-
1161	443399.77	2217680.62	Аналитический	0.50	-
1162	443444.85	2217687.92	Аналитический	0.50	-
1163	443499.02	2217696.02	Аналитический	0.50	-
1164	443498.91	2217696.75	Аналитический	0.50	-

1	2	3	4	5	6
1165	443499.90	2217696.90	Аналитический	0.50	-
1166	443500.02	2217696.17	Аналитический	0.50	-
1167	443602.37	2217711.47	Аналитический	0.50	-
1168	443639.70	2217718.14	Аналитический	0.50	-
1169	443648.74	2217720.22	Аналитический	0.50	-
1170	443511.43	2217708.14	Аналитический	0.50	-
1171	443393.94	2217687.05	Аналитический	0.50	-
1172	443134.85	2217641.86	Аналитический	0.50	-
1173	442933.00	2217605.71	Аналитический	0.50	-
1174	442923.31	2217607.91	Аналитический	0.50	-
1175	442901.17	2217588.68	Картометрический	5.00	-
1176	442874.97	2217558.38	Картометрический	5.00	-
1177	442862.13	2217520.63	Картометрический	5.00	-
1178	442834.16	2217394.21	Картометрический	5.00	-
1179	442824.05	2217326.20	Картометрический	5.00	-
1180	442828.33	2217277.49	Картометрический	5.00	-
1181	442848.44	2217100.02	Картометрический	5.00	-
1182	442845.14	2217056.36	Картометрический	5.00	-
1183	442831.46	2217012.38	Картометрический	5.00	-
1184	442819.71	2216988.49	Картометрический	5.00	-
1185	442792.35	2216951.66	Картометрический	5.00	-
1186	442733.60	2216913.31	Картометрический	5.00	-
1187	442704.20	2216880.60	Картометрический	5.00	-
1188	442682.06	2216849.55	Картометрический	5.00	-
1189	442662.77	2216801.41	Аналитический	0.50	-
1190	442648.36	2216739.07	Аналитический	0.50	-
1191	442624.33	2216606.73	Аналитический	0.50	-
1192	442605.53	2216478.43	Аналитический	0.50	-
1193	442599.36	2216415.88	Аналитический	0.50	-
1194	442595.87	2216303.01	Аналитический	0.50	-
1195	442583.38	2216223.01	Аналитический	0.50	-
1196	442579.38	2216166.25	Аналитический	0.50	-
1197	442583.34	2216125.59	Аналитический	0.50	-
1198	442583.02	2216077.42	Аналитический	0.50	-
1199	442575.10	2216004.47	Аналитический	0.50	-
1200	442578.66	2215938.82	Аналитический	0.50	-
1201	442585.15	2215840.80	Аналитический	0.50	-
1202	442591.90	2215744.56	Аналитический	0.50	-
1203	442601.26	2215602.90	Аналитический	0.50	-
1204	442609.37	2215481.79	Аналитический	0.50	-
1205	442610.87	2215448.22	Аналитический	0.50	-
1206	442610.84	2215388.23	Аналитический	0.50	-
1207	442604.03	2215261.71	Аналитический	0.50	-
1208	442595.84	2215106.02	Аналитический	0.50	-
1209	442590.04	2214991.12	Аналитический	0.50	-
1210	442578.32	2214828.33	Аналитический	0.50	-
1211	442571.62	2214732.91	Аналитический	0.50	-
1212	442564.92	2214634.77	Аналитический	0.50	-

1	2	3	4	5	6
1213	442557.39	2214528.69	Аналитический	0.50	-
1214	442554.48	2214519.40	Картометрический	5.00	-
1215	442559.16	2214515.90	Картометрический	5.00	-
1216	442562.02	2214513.77	Картометрический	5.00	-
1107	442574.25	2214509.50	Картометрический	5.00	-
1217	443917.80	2217785.22	Аналитический	0.50	-
1218	443904.84	2217805.98	Аналитический	0.50	-
1219	443880.89	2217798.09	Аналитический	0.50	-
1220	443863.79	2217792.45	Аналитический	0.50	-
1221	443835.28	2217783.05	Аналитический	0.50	-
1222	443818.17	2217777.41	Аналитический	0.50	-
1223	443789.66	2217768.01	Аналитический	0.50	-
1224	443772.56	2217762.37	Аналитический	0.50	-
1225	443758.50	2217757.74	Аналитический	0.50	-
1226	443744.48	2217751.81	Аналитический	0.50	-
1227	443727.90	2217744.80	Аналитический	0.50	-
1228	443700.25	2217733.11	Аналитический	0.50	-
1229	443696.00	2217731.31	Аналитический	0.50	-
1230	443737.14	2217740.95	Аналитический	0.50	-
1231	443769.50	2217752.10	Аналитический	0.50	-
1232	443902.67	2217797.55	Аналитический	0.50	-
1233	443904.94	2217797.99	Аналитический	0.50	-
1234	443907.68	2217797.48	Аналитический	0.50	-
1235	443911.35	2217795.15	Аналитический	0.50	-
1236	443916.49	2217784.75	Аналитический	0.50	-
1217	443917.80	2217785.22	Аналитический	0.50	-

3. Сведения о характерных точках части (частей) границы объекта

Обозначение характерных точек части границы	Координаты, м		Метод определения координат характерной точки	Средняя квадратическая погрешность положения характерной точки (М), м	Описание обозначения точки на местности (при наличии)
	X	Y			
1	2	3	4	5	6
Часть №					
-	-	-	-	-	-



Масштаб 1:1000

Исключительные условия землепользования:

- граница территориальной зоны
- граница территориальной общины
- территория 1-й зоны территориальной зоны

Уполномоченный орган государственной власти
 Пермский край, Пермский район, Пермский район
 Пермский район, Пермский район, Пермский район

План границ объекта

Лист № 3



Масштаб 1:5000

Используемые условные знаки и обозначения:



границы территориальной зоны




• 345


характерная точка границ территориальной зоны

Руководитель БУВО «Нормативно-проектный центр»

Подпись Ю.В. Шалыгина Ю.В. Шалыгина Дата « 28 » февраля 2023 г.



Место для оттиска печати (при наличии) лица, составившего описание местоположения границ объекта







Масштаб 1:5000

Используемые условные знаки и обозначения:

-  границы территориальной зоны
-  характерная точка границ территориальной зоны

Руководитель БУЛО «Народно-проектный центр»
 Подпись  Ю.В. Шалыгина Дата « 28 » февраля 2023г.
 Место для отвода печати (при наличии) знак, составлено в соответствии с постановлением границ области

План границ объекта
Лист № 6



Линейные условные знаки с обозначениями:

— граница территориальной зоны

• 0,00 — характерные точки границы территориальной зоны

Масштаб 1:5000

Руководитель БУ ВО «Виртуально-проектный центр»

Подпись И.И.И. 30.09.2024 г. Шаламова Д.А. № 28 от 2024 г.

Место для печати и подписи: _____

Место для печати и подписи: _____

3000 meters above
 June 2017



Map scale 1:1000

Legend
 - - - - - Survey path
 - - - - - Survey points
 - - - - - Survey points

Project: 2017-2018
 Date: 2018-06-20
 Author: [Signature]
 Scale: 1:1000

Контур здания и двора
1:200



Масштаб 1:200

Масштаб: 1:200
 1 — граница участка
 2 — граница участка

Институт «ВНИИГ»
 125080, Москва, ул. Вавилова, д. 19, к. 1
 8 (495) 790-0000
 8 (495) 790-0001
 8 (495) 790-0002
 8 (495) 790-0003
 8 (495) 790-0004
 8 (495) 790-0005
 8 (495) 790-0006
 8 (495) 790-0007
 8 (495) 790-0008
 8 (495) 790-0009
 8 (495) 790-0010
 8 (495) 790-0011
 8 (495) 790-0012
 8 (495) 790-0013
 8 (495) 790-0014
 8 (495) 790-0015
 8 (495) 790-0016
 8 (495) 790-0017
 8 (495) 790-0018
 8 (495) 790-0019
 8 (495) 790-0020
 8 (495) 790-0021
 8 (495) 790-0022
 8 (495) 790-0023
 8 (495) 790-0024
 8 (495) 790-0025
 8 (495) 790-0026
 8 (495) 790-0027
 8 (495) 790-0028
 8 (495) 790-0029
 8 (495) 790-0030
 8 (495) 790-0031
 8 (495) 790-0032
 8 (495) 790-0033
 8 (495) 790-0034
 8 (495) 790-0035
 8 (495) 790-0036
 8 (495) 790-0037
 8 (495) 790-0038
 8 (495) 790-0039
 8 (495) 790-0040
 8 (495) 790-0041
 8 (495) 790-0042
 8 (495) 790-0043
 8 (495) 790-0044
 8 (495) 790-0045
 8 (495) 790-0046
 8 (495) 790-0047
 8 (495) 790-0048
 8 (495) 790-0049
 8 (495) 790-0050
 8 (495) 790-0051
 8 (495) 790-0052
 8 (495) 790-0053
 8 (495) 790-0054
 8 (495) 790-0055
 8 (495) 790-0056
 8 (495) 790-0057
 8 (495) 790-0058
 8 (495) 790-0059
 8 (495) 790-0060
 8 (495) 790-0061
 8 (495) 790-0062
 8 (495) 790-0063
 8 (495) 790-0064
 8 (495) 790-0065
 8 (495) 790-0066
 8 (495) 790-0067
 8 (495) 790-0068
 8 (495) 790-0069
 8 (495) 790-0070
 8 (495) 790-0071
 8 (495) 790-0072
 8 (495) 790-0073
 8 (495) 790-0074
 8 (495) 790-0075
 8 (495) 790-0076
 8 (495) 790-0077
 8 (495) 790-0078
 8 (495) 790-0079
 8 (495) 790-0080
 8 (495) 790-0081
 8 (495) 790-0082
 8 (495) 790-0083
 8 (495) 790-0084
 8 (495) 790-0085
 8 (495) 790-0086
 8 (495) 790-0087
 8 (495) 790-0088
 8 (495) 790-0089
 8 (495) 790-0090
 8 (495) 790-0091
 8 (495) 790-0092
 8 (495) 790-0093
 8 (495) 790-0094
 8 (495) 790-0095
 8 (495) 790-0096
 8 (495) 790-0097
 8 (495) 790-0098
 8 (495) 790-0099
 8 (495) 790-0100

ОПИСАНИЕ МЕСТОПОЛОЖЕНИЯ ГРАНИЦ

Зона железнодорожного транспорта за границами населенных пунктов - ИТ2

(наименование объекта, местоположение границ которого описано
(далее объект))

Раздел 1

Сведения об объекте		
№ п/п	Характеристики объекта	Описание характеристик
1	2	3
1	Местоположение объекта	Воронежская область, Таловский муниципальный район, Нижнекаменское сельское поселение
2	Площадь объекта \pm величина погрешности определения площади ($P \pm \Delta P$)	-
3	Иные характеристики объекта	-

Сведения о местоположении границ объекта					
1. Система координат: МСК - 36, зона 2					
2. Сведения о характерных точках границ объекта					
Обозначение характерных точек границ	Координаты, м		Метод определения координат характерной точки	Средняя квадратическая погрешность положения характерной точки (Мт), м	Описание обозначения точки на местности (при наличии)
	X	Y			
1	2	3	4	5	6
1	453714.98	2199772.53	Аналитический	0.10	-
2	453752.78	2199844.24	Аналитический	0.10	-
3	453719.82	2199866.23	Аналитический	0.50	-
4	453681.22	2199904.45	Аналитический	0.50	-
5	453637.50	2199933.98	Аналитический	0.50	-
6	453590.07	2199960.89	Аналитический	0.50	-
7	453533.74	2199970.00	Аналитический	0.50	-
8	453479.39	2199973.96	Аналитический	0.50	-
9	453424.10	2199972.80	Аналитический	0.50	-
10	453373.67	2199970.09	Аналитический	0.50	-
11	453371.80	2199981.04	Аналитический	0.50	-
12	453326.05	2199958.48	Аналитический	0.50	-
13	453277.96	2199930.85	Аналитический	0.50	-
14	453236.17	2199894.42	Аналитический	0.50	-
15	453201.86	2199858.75	Аналитический	0.50	-
16	453170.54	2199808.67	Аналитический	0.10	-
17	453216.14	2199776.70	Аналитический	0.10	-
18	453239.60	2199822.51	Аналитический	0.50	-
19	453266.97	2199856.45	Аналитический	0.50	-
20	453342.04	2199914.50	Аналитический	0.50	-
21	453378.12	2199927.23	Аналитический	0.50	-
22	453434.01	2199931.11	Аналитический	0.50	-
23	453479.98	2199932.67	Аналитический	0.50	-
24	453523.58	2199930.14	Аналитический	0.50	-
25	453567.16	2199913.60	Аналитический	0.50	-
26	453608.89	2199892.50	Аналитический	0.50	-
27	453646.31	2199865.75	Аналитический	0.50	-
28	453674.02	2199830.17	Аналитический	0.50	-
1	453714.98	2199772.53	Аналитический	0.10	-
29	451349.98	2199737.17	Аналитический	0.10	-
30	451354.25	2199758.46	Аналитический	0.10	-
31	451367.65	2199790.88	Аналитический	0.10	-
32	451381.57	2199825.13	Аналитический	0.10	-
33	451394.50	2199857.67	Аналитический	0.10	-
34	451389.09	2199860.15	Аналитический	0.10	-

1	2	3	4	5	6
35	451395.84	2199877.66	Аналитический	0.10	-
36	451376.21	2199888.95	Аналитический	0.50	-
37	451375.90	2199889.13	Аналитический	0.50	-
38	451353.38	2199902.07	Аналитический	0.50	-
39	451044.42	2200079.55	Аналитический	0.50	-
40	451009.43	2200043.26	Аналитический	0.50	-
41	450828.25	2200150.29	Аналитический	0.50	-
42	450847.02	2200177.93	Аналитический	0.50	-
43	450589.94	2200328.32	Аналитический	0.50	-
44	450366.82	2200453.75	Аналитический	0.50	-
45	450192.38	2200552.69	Аналитический	0.50	-
46	450154.37	2200574.13	Аналитический	0.50	-
47	450132.78	2200586.77	Аналитический	0.50	-
48	450070.35	2200623.29	Аналитический	0.50	-
49	449796.68	2200783.05	Аналитический	0.50	-
50	449583.10	2200901.59	Аналитический	0.50	-
51	449434.23	2200954.45	Аналитический	0.50	-
52	449425.09	2200957.59	Аналитический	0.50	-
53	449416.84	2200960.41	Аналитический	0.50	-
54	449249.54	2201068.11	Аналитический	0.50	-
55	448911.18	2201223.16	Аналитический	0.50	-
56	448699.63	2201367.19	Аналитический	0.50	-
57	448609.17	2201400.55	Аналитический	0.50	-
58	448468.30	2201409.80	Аналитический	0.50	-
59	448344.48	2201394.12	Аналитический	0.50	-
60	448104.88	2201335.12	Аналитический	0.50	-
61	447822.12	2201268.05	Аналитический	0.50	-
62	447629.97	2201220.40	Аналитический	0.50	-
63	447626.67	2201219.45	Аналитический	0.50	-
64	447376.20	2201162.48	Аналитический	0.50	-
65	447119.61	2201117.51	Аналитический	0.50	-
66	446749.42	2201137.31	Аналитический	0.50	-
67	446734.26	2201138.12	Аналитический	0.50	-
68	446332.08	2201147.56	Аналитический	0.50	-
69	446170.61	2201125.50	Аналитический	0.50	-
70	445855.29	2201082.26	Аналитический	0.50	-
71	445481.01	2201029.72	Аналитический	0.50	-
72	445388.19	2201017.01	Аналитический	0.50	-
73	445353.53	2201012.27	Аналитический	0.50	-
74	445240.98	2201000.21	Аналитический	0.50	-
75	445125.81	2200981.03	Аналитический	0.50	-
76	444770.24	2200934.13	Аналитический	0.50	-
77	444292.05	2200868.98	Аналитический	0.50	-
78	444119.90	2200871.08	Аналитический	0.50	-
79	443814.28	2200888.89	Аналитический	0.50	-
80	443697.62	2200895.16	Аналитический	0.50	-
81	443589.06	2200908.03	Аналитический	0.10	-
82	443490.41	2200921.81	Аналитический	0.10	-

1	2	3	4	5	6
83	443480.77	2200920.86	Аналитический	0.50	-
84	443279.25	2200927.97	Аналитический	0.50	-
85	443161.50	2200934.85	Аналитический	0.10	-
86	443148.58	2200935.69	Аналитический	0.10	-
87	442678.59	2200967.52	Аналитический	0.50	-
88	442278.76	2200991.98	Аналитический	0.50	-
89	442219.64	2201003.13	Аналитический	0.50	-
90	441366.55	2201065.19	Аналитический	0.50	-
91	441284.22	2201063.97	Аналитический	0.50	-
92	441262.12	2201065.04	Аналитический	0.50	-
93	441244.78	2201065.86	Аналитический	0.50	-
94	441226.24	2201066.74	Аналитический	0.50	-
95	440796.75	2201093.98	Аналитический	0.50	-
96	440560.34	2201109.33	Аналитический	0.50	-
97	440091.71	2201144.17	Аналитический	0.50	-
98	439468.93	2201197.29	Аналитический	0.50	-
99	439244.83	2201212.45	Аналитический	0.50	-
100	438970.85	2201226.43	Аналитический	0.50	-
101	438733.81	2201218.84	Аналитический	0.50	-
102	438536.93	2201174.29	Аналитический	0.50	-
103	438320.53	2201100.37	Аналитический	0.50	-
104	438052.05	2201013.60	Аналитический	0.50	-
105	437778.71	2200925.45	Аналитический	0.50	-
106	437450.19	2200818.05	Аналитический	0.30	-
107	437233.63	2200746.87	Аналитический	0.30	-
108	437009.19	2200673.24	Аналитический	0.30	-
109	436992.06	2200667.73	Аналитический	0.30	-
110	436800.47	2200606.19	Аналитический	0.10	-
111	436667.25	2200563.38	Аналитический	0.50	-
112	436286.41	2200441.01	Аналитический	0.50	-
113	436019.14	2200355.18	Аналитический	0.10	-
114	435886.58	2200312.59	Аналитический	0.30	-
115	435888.78	2200294.76	Аналитический	0.30	-
116	435766.15	2200237.70	Аналитический	0.30	-
117	435768.97	2200219.19	Аналитический	0.30	-
118	435544.98	2200145.02	Аналитический	0.30	-
119	435656.55	2200072.97	Картометрический	5.00	-
120	435736.90	2200099.06	Аналитический	0.50	-
121	436021.77	2200192.59	Аналитический	0.50	-
122	436360.37	2200303.54	Аналитический	0.50	-
123	436684.74	2200409.41	Аналитический	0.50	-
124	437014.29	2200515.95	Аналитический	0.50	-
125	437033.25	2200522.28	Аналитический	0.50	-
126	437050.33	2200527.94	Аналитический	0.50	-
127	437088.29	2200540.55	Аналитический	0.50	-
128	437378.39	2200632.95	Аналитический	0.50	-
129	437477.05	2200663.56	Аналитический	0.50	-
130	437482.25	2200664.81	Аналитический	0.50	-


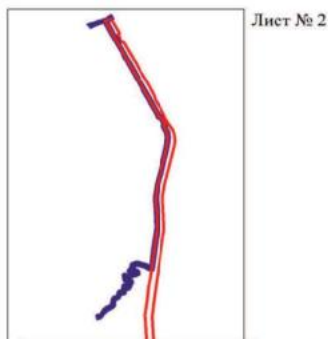
1	2	3	4	5	6
131	438356.39	2200944.82	Аналитический	0.50	-
132	438381.25	2200955.22	Аналитический	0.50	-
133	438552.42	2201009.60	Аналитический	0.50	-
134	438745.77	2201060.13	Аналитический	0.50	-
135	438929.01	2201066.83	Аналитический	0.50	-
136	438946.72	2201066.58	Аналитический	0.50	-
137	439681.34	2201011.36	Аналитический	0.50	-
138	439696.83	2201004.52	Аналитический	0.50	-
139	440618.10	2200941.18	Аналитический	0.50	-
140	440788.15	2200933.98	Аналитический	0.50	-
141	441212.95	2200908.93	Аналитический	0.50	-
142	441278.18	2200904.00	Аналитический	0.50	-
143	441297.71	2200902.51	Аналитический	0.50	-
144	441317.64	2200901.03	Аналитический	0.50	-
145	441335.58	2200899.67	Аналитический	0.50	-
146	441421.07	2200893.14	Аналитический	0.50	-
147	441911.95	2200860.87	Аналитический	0.50	-
148	442293.94	2200829.32	Аналитический	0.50	-
149	442669.21	2200806.32	Аналитический	0.50	-
150	442923.49	2200788.72	Аналитический	0.50	-
151	443175.17	2200768.70	Аналитический	0.50	-
152	443337.98	2200749.68	Аналитический	0.50	-
153	443362.94	2200748.36	Аналитический	0.50	-
154	443632.11	2200734.08	Аналитический	0.50	-
155	443662.39	2200732.50	Аналитический	0.50	-
156	443984.49	2200715.75	Аналитический	0.50	-
157	444237.68	2200704.32	Аналитический	0.50	-
158	444297.99	2200701.61	Аналитический	0.50	-
159	444637.42	2200749.17	Аналитический	0.50	-
160	444970.15	2200791.01	Аналитический	0.50	-
161	445177.68	2200825.12	Аналитический	0.50	-
162	445266.67	2200838.46	Аналитический	0.50	-
163	445303.50	2200843.96	Аналитический	0.50	-
164	445377.72	2200854.66	Картометрический	5.00	-
165	445450.64	2200865.33	Картометрический	5.00	-
166	445612.62	2200885.70	Картометрический	5.00	-
167	445844.18	2200916.42	Картометрический	5.00	-
168	446018.97	2200939.42	Картометрический	5.00	-
169	446368.83	2200989.34	Картометрический	5.00	-
170	446589.16	2200985.27	Картометрический	5.00	-
171	446803.85	2200970.20	Картометрический	5.00	-
172	446913.13	2200960.48	Картометрический	5.00	-
173	447020.23	2200952.59	Картометрический	5.00	-
174	447140.25	2200956.64	Картометрический	5.00	-
175	447391.60	2200999.73	Картометрический	5.00	-
176	447570.87	2201038.39	Картометрический	5.00	-
177	447680.69	2201068.23	Аналитический	0.50	-
178	447724.32	2201080.08	Картометрический	5.00	-

1	2	3	4	5	6
179	447990.55	2201141.78	Картометрический	5.00	-
180	448283.88	2201206.60	Картометрический	5.00	-
181	448420.75	2201236.03	Картометрический	5.00	-
182	448553.68	2201242.41	Картометрический	5.00	-
183	448669.58	2201223.21	Картометрический	5.00	-
184	448712.73	2201202.22	Картометрический	5.00	-
185	448821.53	2201149.31	Аналитический	0.10	-
186	448838.99	2201183.51	Аналитический	0.10	-
187	449049.70	2201075.88	Аналитический	0.10	-
188	449012.33	2201039.10	Аналитический	0.10	-
189	449097.44	2200995.35	Аналитический	0.10	-
190	449351.30	2200851.26	Аналитический	0.10	-
191	449403.28	2200827.88	Аналитический	0.10	-
192	449423.17	2200818.95	Аналитический	0.10	-
193	449493.82	2200787.24	Аналитический	0.10	-
194	449785.16	2200617.49	Аналитический	0.10	-
195	449980.82	2200505.55	Аналитический	0.10	-
196	450295.07	2200326.97	Аналитический	0.10	-
197	450667.66	2200115.36	Аналитический	0.10	-
198	451024.86	2199918.02	Картометрический	5.00	-
199	451303.05	2199763.64	Аналитический	0.50	-
200	451321.43	2199753.44	Картометрический	5.00	-
201	451341.50	2199742.31	Картометрический	5.00	-
29	451349.98	2199737.17	Аналитический	0.10	-
3. Сведения о характерных точках части (частей) границы объекта					
Обозначение характерных точек части границы	Координаты, м		Метод определения координат характерной точки	Средняя квадратическая погрешность положения характерной точки (M _t), м	Описание обозначения точки на местности (при наличии)
	X	Y			
1	2	3	4	5	6
Часть №					
-	-	-	-	-	-

Раздел 4




План границ объекта

Схема расположения листов плана границ объекта




Масштаб 1:100000

Используемые условные знаки и обозначения:

	границы территориальной зоны
	границы муниципального образования
	область и номер листа плана границ объекта

Руководитель БУ ВО «Нормативно-проектный центр»

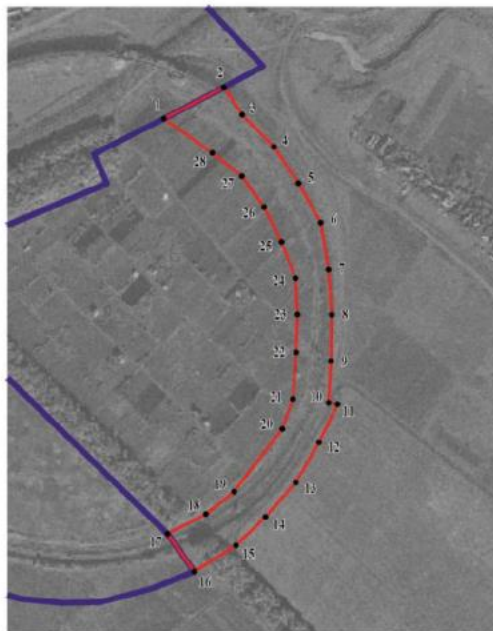
Подпись  Ю.В. Шалыгина Дата « 28 » февраля 2023 г.

Место для оттиска печати (при наличии) лица, составившего описание местоположения границ объекта






План границ объекта

Лист № 1




Масштаб 1:5000

Используемые условные знаки и обозначения:

	границы территориальной зоны
	границы муниципального образования
	характерная точка границ территориальной зоны

Руководитель БУВО «Нормативно-проектный центр»

Подпись  Ю.В. Шалыгина Дата « 28 » февраля 2023г.

Место для оттиска печати (при наличии) лица, составившего описание местонахождения границ объекта




Низ берега реки

Линия А-1



План трассы объекта

Лист № 1



Исключенные участки земли и обозначения

	границы территории объекта
	границы административной территории
	границы границ земли (границы территории объекта)

Руководитель ДНП:

Исполнитель:

Дата: 28.08.2018

Масштаб: 1:10000

ОПИСАНИЕ МЕСТОПОЛОЖЕНИЯ ГРАНИЦ

Зона сельскохозяйственного производства за границами населенных пунктов - СХ2

(наименование объекта, местоположение границ которого описано
(далее объект))

Раздел 1

Сведения об объекте		
№ п/п	Характеристики объекта	Описание характеристик
1	2	3
1	Местоположение объекта	Воронежская область, Таловский муниципальный район, Нижнекаменское сельское поселение
2	Площадь объекта \pm величина погрешности определения площади ($P \pm \text{Дельта } P$)	-
3	Иные характеристики объекта	-

Раздел 2

Сведения о местоположении границ объекта					
1. Система координат: МСК - 36, зона 2					
2. Сведения о характерных точках границ объекта					
Обозначение характерных точек границ	Координаты, м		Метод определения координат характерной точки	Средняя квадратическая погрешность положения характерной точки (Мт), м	Описание обозначения точки на местности (при наличии)
	X	Y			
1	2	3	4	5	6
1	446137.44	2207409.93	Аналитический	0.50	-
2	446048.68	2207426.10	Аналитический	0.10	-
3	446138.05	2207479.34	Аналитический	0.10	-
4	446101.34	2207540.33	Аналитический	0.30	-
5	446080.58	2207576.66	Аналитический	0.20	-
6	446072.05	2207615.20	Аналитический	0.20	-
7	446052.85	2207647.78	Аналитический	0.20	-
8	446042.41	2207658.08	Аналитический	0.20	-
9	445920.87	2207893.18	Аналитический	1.00	-
10	445889.19	2207946.32	Картометрический	5.00	-
11	445810.68	2207881.29	Картометрический	5.00	-
12	445786.43	2207861.36	Картометрический	5.00	-
13	445792.78	2207795.69	Картометрический	5.00	-
14	445800.45	2207762.33	Картометрический	5.00	-
15	445744.58	2207711.33	Картометрический	5.00	-
16	445759.64	2207620.95	Картометрический	5.00	-
17	445770.69	2207582.84	Картометрический	5.00	-
18	445802.01	2207453.67	Картометрический	5.00	-
19	445839.66	2207426.97	Аналитический	2.50	-
20	445959.46	2207420.09	Аналитический	2.50	-
1	446137.44	2207409.93	Аналитический	0.50	-
21	445510.67	2207429.07	Аналитический	0.30	-
22	445510.64	2207461.67	Аналитический	0.30	-
23	445490.36	2207457.06	Аналитический	0.30	-
24	445483.44	2207491.15	Аналитический	0.30	-
25	445478.25	2207516.77	Аналитический	0.30	-
26	445408.05	2207502.54	Аналитический	0.30	-
27	445396.60	2207541.70	Аналитический	0.30	-
28	445377.05	2207534.99	Аналитический	0.30	-
29	445358.95	2207516.89	Аналитический	0.30	-
30	445354.42	2207494.74	Аналитический	0.30	-
31	445354.42	2207404.35	Аналитический	0.30	-
32	445354.42	2207403.39	Аналитический	0.30	-
33	445379.77	2207402.78	Аналитический	0.30	-
34	445414.19	2207405.42	Аналитический	0.30	-

1	2	3	4	5	6
35	445433.66	2207412.04	Аналитический	0.30	-
21	445510.67	2207429.07	Аналитический	0.30	-
3. Сведения о характерных точках части (частей) границы объекта					
Обозначение характерных точек части границы	Координаты, м		Метод определения координат характерной точки	Средняя квадратическая погрешность положения характерной точки (М), м	Описание обозначения точки на местности (при наличии)
	X	Y			
1	2	3	4	5	6
Часть №					
-	-	-	-	-	-



Масштаб 1:2000

Использованные условные знаки и обозначения

- границы территориальной зоны
 характерные точки границ территориальной зоны

Руководитель БУВД «Вариантно-проектный центр»
 Подпись: *Ю.В. Шалыгина* Дата: 28 февраля 2023 г.
 Место для печати: *Ю.В. Шалыгина*, состоявшего в качестве исполняющего обязанности границ объекта

ОПИСАНИЕ МЕСТОПОЛОЖЕНИЯ ГРАНИЦ

Зона животноводства за границами населенных пунктов - СХЗ

(наименование объекта, местоположение границ которого описано
(далее объект))

Раздел 1

Сведения об объекте		
№ п/п	Характеристики объекта	Описание характеристик
1	2	3
1	Местоположение объекта	Воронежская область, Таловский муниципальный район, Нижнекаменское сельское поселение
2	Площадь объекта \pm величина погрешности определения площади ($P \pm \text{Дельта } P$)	-
3	Иные характеристики объекта	-



Раздел 2

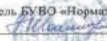
Сведения о местоположении границ объекта					
1. Система координат: МСК - 36, зона 2					
2. Сведения о характерных точках границ объекта					
Обозначение характерных точек границ	Координаты, м		Метод определения координат характерной точки	Средняя квадратическая погрешность положения характерной точки (Мт), м	Описание обозначения точки на местности (при наличии)
	X	Y			
1	2	3	4	5	6
1	454470.58	2201470.89	Картометрический	5.00	-
2	454487.62	2201510.66	Картометрический	5.00	-
3	454652.51	2201893.49	Картометрический	5.00	-
4	454714.06	2202026.70	Картометрический	5.00	-
5	454099.96	2202299.57	Картометрический	5.00	-
6	453872.60	2201739.32	Картометрический	5.00	-
1	454470.58	2201470.89	Картометрический	5.00	-
3. Сведения о характерных точках части (частей) границы объекта					
Обозначение характерных точек части границы	Координаты, м		Метод определения координат характерной точки	Средняя квадратическая погрешность положения характерной точки (Мт), м	Описание обозначения точки на местности (при наличии)
	X	Y			
1	2	3	4	5	6
Часть №					
-	-	-	-	-	-



Масштаб 1:5000

Используемые условные знаки и обозначения:

- | | |
|---|---|
|  | границы территориальной зоны |
|  | характерная точка границ территориальной зоны |

Руководитель БУВО «Нормативно-проектный центр»
Подпись  Ю.В.Шальгина Дата « 28 » февраля 2023г.
Место для отвода печати (при наличии) знака, составившего описание местоположения границ объекта

ОПИСАНИЕ МЕСТОПОЛОЖЕНИЯ ГРАНИЦ

Зона ритуальных объектов за границами населенных пунктов - СНП

(наименование объекта, местоположение границ которого описано
(далее объект))

Раздел 1

Сведения об объекте		
№ п/п	Характеристики объекта	Описание характеристик
1	2	3
1	Местоположение объекта	Воронежская область, Таловский муниципальный район, Нижнекаменское сельское поселение
2	Площадь объекта \pm величина погрешности определения площади ($P \pm \text{Дельта } P$)	-
3	Иные характеристики объекта	-

Раздел 2

Сведения о местоположении границ объекта					
1. Система координат: МСК - 36, зона 2					
2. Сведения о характерных точках границ объекта					
Обозначение характерных точек границ	Координаты, м		Метод определения координат характерной точки	Средняя квадратическая погрешность положения характерной точки (М), м	Описание обозначения точки на местности (при наличии)
	X	Y			
1	2	3	4	5	6
1	452915.91	2200149.89	Аналитический	0.50	-
2	452851.33	2200216.27	Аналитический	0.50	-
3	452819.15	2200185.97	Аналитический	0.50	-
4	452884.59	2200115.89	Аналитический	0.50	-
1	452915.91	2200149.89	Аналитический	0.50	-
5	447149.71	2207673.13	Аналитический	0.50	-
6	447138.40	2207722.86	Аналитический	0.50	-
7	447059.10	2207708.99	Аналитический	0.50	-
8	447066.26	2207663.55	Аналитический	0.50	-
5	447149.71	2207673.13	Аналитический	0.50	-
9	445509.88	2207331.72	Аналитический	0.10	-
10	445509.39	2207386.75	Аналитический	0.10	-
11	445407.31	2207366.06	Аналитический	0.10	-
12	445381.68	2207358.25	Аналитический	0.10	-
13	445381.68	2207308.98	Аналитический	0.10	-
14	445407.32	2207308.98	Аналитический	0.10	-
9	445509.88	2207331.72	Аналитический	0.10	-
15	444195.02	2213955.92	Аналитический	0.50	-
16	444145.68	2213993.95	Аналитический	0.50	-
17	444097.76	2213931.78	Аналитический	0.50	-
18	444145.28	2213895.15	Аналитический	0.50	-
15	444195.02	2213955.92	Аналитический	0.50	-
19	443655.42	2213045.56	Аналитический	0.50	-
20	443660.24	2213054.91	Аналитический	0.50	-
21	443618.75	2213077.47	Аналитический	0.50	-
22	443612.23	2213063.96	Аналитический	0.50	-
19	443655.42	2213045.56	Аналитический	0.50	-
23	441889.51	2211597.55	Аналитический	0.50	-
24	441882.87	2211652.65	Аналитический	0.50	-

1	2	3	4	5	6
25	441802.58	2211642.70	Аналитический	0.50	-
26	441803.68	2211587.95	Аналитический	0.50	-
23	441889.51	2211597.55	Аналитический	0.50	-
27	433649.73	2199951.10	Аналитический	0.10	-
28	433621.00	2200001.43	Аналитический	0.10	-
29	433558.84	2199969.62	Аналитический	0.10	-
30	433587.89	2199916.00	Аналитический	0.10	-
27	433649.73	2199951.10	Аналитический	0.10	-

3. Сведения о характерных точках части (частей) границы объекта

Обозначение характерных точек части границы	Координаты, м		Метод определения координат характерной точки	Средняя квадратическая погрешность положения характерной точки (M), м	Описание обозначения точки на местности (при наличии)
	X	Y			
1	2	3	4	5	6
Часть №					
-	-	-	-	-	-

План границ объекта

Лист № 1

Схема расположения листов плана границ объекта

Лист № 2

Лист № 3

Лист № 4

Лист № 5

Лист № 6

Лист № 7

Масштаб 1:100000

Используемые условные знаки и обозначения:




границы территориальной зоны



область и номер листа плана границ объекта


Руководитель БУВО «Нормативно-проектный центр»

Подпись  Ю.В.Шалыгина Дата « 28 » февраля 2023г.

Место для оттиска печати (при наличии) лица, составившего описание местоположения границ объекта

План границ объекта

Лист № 1



Масштаб 1:1000

Используемые условные знаки и обозначения:



границы территориальной зоны

• 1

характерная точка границ территориальной зоны

Руководитель ЕУВО «Нормативно-проектный центр»

Подпись Ю.В. Шалыгина Ю.В. Шалыгина Дата « 28 » февраля 2023 г.

Место для оттиска печати (при наличии) лица, составившего описание местоположения границ объекта

План границ объекта

Лист № 2



Масштаб 1:1000

Используемые условные знаки и обозначения:



границы территориальной зоны



характерная точка границ территориальной зоны


Руководитель БУВО «Нормативно-проектный центр»

Подпись Ю.В. Шалыгина Ю.В. Шалыгина Дата « 28 » февраля 2023 г.

Место для оттиска печати (при наличии) лица, составившего описание местоположения границ объекта

План границ объекта

Лист № 3



Масштаб 1:1000

Используемые условные знаки и обозначения:



границы территориальной зоны



• 9 характерная точка границ территориальной зоны


Руководитель БУВО «Нормативно-проектный центр»

Подпись Ю.В. Шалыгина Ю.В. Шалыгина Дата « 28 » февраля 2023 г.

Место для оттиска печати (при наличии) лица, составившего описание местоположения границ объекта

План границ объекта

Лист № 4



Масштаб 1:1000

Используемые условные знаки и обозначения:




границы территориальной зоны



• 16 характерная точка границ территориальной зоны


Руководитель БУВО «Нормативно-проектный центр»

Подпись  Ю.В.Шалыгина Дата « 28 » февраля 2023 г.

Место для оттиска печати (при наличии) лица, составившего описание местонахождения границ объекта

План границ объекта

Лист № 5



Масштаб 1:1000

Используемые условные знаки и обозначения:




границы территориальной зоны



• 22 характерная точка границ территориальной зоны


Руководитель БУВО «Нормативно-проектный центр»

Подпись  Ю.В. Шалыгина Дата « 28 » февраля 2023 г.

Место для оттиска печати (при наличии) лица, составившего описание местоположения границ объекта

План границ объекта

Лист № 6



Масштаб 1:1000

Используемые условные знаки и обозначения:



границы территориальной зоны



• 26 характерная точка границ территориальной зоны


Руководитель БУВО «Нормативно-проектный центр»

Подпись Ю.В. Шалыгина Ю.В. Шалыгина Дата « 28 » февраля 2023 г.

Место для оттиска печати (при наличии) лица, составившего описание местоположения границ объекта

План границ объекта

Лист № 7



Масштаб 1:1000

Используемые условные знаки и обозначения:



границы территориальной зоны



• 29 характерная точка границ территориальной зоны

Руководитель БУВО «Нормативно-проектный центр»

Подпись Ю.В. Шалыгина Ю.В. Шалыгина Дата « 28 » февраля 2023 г.

Место для оттиска печати (при наличии) лица, составившего описание местоположения границ объекта

ОПИСАНИЕ МЕСТОПОЛОЖЕНИЯ ГРАНИЦ
 Зона обработки, утилизации, обезвреживания,
 размещения твердых коммунальных отходов за границами
 населенных пунктов - СН2

(наименование объекта, местоположение границ которого описано
 (далее объект))

Раздел 1

Сведения об объекте		
№ п/п	Характеристики объекта	Описание характеристик
1	2	3
1	Местоположение объекта	Воронежская область, Таловский муниципальный район, Нижнекаменское сельское поселение
2	Площадь объекта ± величина погрешности определения площади ($P \pm \Delta P$)	-
3	Иные характеристики объекта	-

Раздел 2

Сведения о местоположении границ объекта					
1. Система координат: МСК - 36, зона 2					
2. Сведения о характерных точках границ объекта					
Обозначение характерных точек границ	Координаты, м		Метод определения координат характерной точки	Средняя квадратическая погрешность положения характерной точки (М), м	Описание обозначения точки на местности (при наличии)
	X	Y			
1	2	3	4	5	6
1	453063.84	2203084.58	Картометрический	1.00	-
2	453064.59	2203134.55	Картометрический	1.00	-
3	453014.57	2203135.30	Картометрический	1.00	-
4	453013.82	2203085.33	Картометрический	1.00	-
1	453063.84	2203084.58	Картометрический	1.00	-
5	441527.66	2213093.09	Картометрический	1.00	-
6	441526.78	2213136.22	Картометрический	1.00	-
7	441459.01	2213105.68	Картометрический	1.00	-
8	441473.07	2213073.24	Картометрический	1.00	-
5	441527.66	2213093.09	Картометрический	1.00	-
3. Сведения о характерных точках части (частей) границы объекта					
Обозначение характерных точек части границы	Координаты, м		Метод определения координат характерной точки	Средняя квадратическая погрешность положения характерной точки (М), м	Описание обозначения точки на местности (при наличии)
	X	Y			
1	2	3	4	5	6
Часть №					
-	-	-	-	-	-

Раздел 4

План границ объекта

Схема расположения листов плана границ объекта

Лист № 1



Используемые условные знаки и обозначения:



границы территориальной зоны



область и номер листа плана границ объекта

Лист № 2



Масштаб 1:100000

Руководитель БУВО «Нормативно-проектный центр»


Подпись Шибанова Ю.В. Шалыгина Дага « 28 » февраля 2023 г.

Место для отфаксировать (при наличии) листа, составившего описание местоположения границ объекта



План границ объекта

Лист № 1



Масштаб 1:1000

Используемые условные знаки и обозначения:




границы территориальной зоны



• 1 характерная точка границ территориальной зоны


Руководитель БУВО «Нормативно-проектный центр»

Подпись  Ю.В.Шалыгина Дата « 28 » февраля 2023г.

Место для оттиска печати: (при наличии) лица, составившего описание местоположения границ объекта

План границ объекта

Лист № 2



Масштаб 1:1000

Используемые условные знаки и обозначения:



границы территориальной зоны



характерная точка границ территориальной зоны

Руководитель БУВО «Нормативно-проектный центр»

Подпись Ю.В.Шалыгина Ю.В.Шалыгина Дата « 28 » февраля 2023 г.

Место для отчета печати (при наличии) лица, составившего описание местоположения границ объекта

ОПИСАНИЕ МЕСТОПОЛОЖЕНИЯ ГРАНИЦ

Зона иного специального назначения - СНЗ

(наименование объекта, местоположение границ которого описано
(далее объект))

Раздел 1

Сведения об объекте		
№ п/п	Характеристики объекта	Описание характеристик
1	2	3
1	Местоположение объекта	Воронежская область, Таловский муниципальный район, Нижнекаменское сельское поселение
2	Площадь объекта \pm величина погрешности определения площади ($P \pm \Delta P$)	-
3	Иные характеристики объекта	-

Раздел 2

Сведения о местоположении границ объекта					
1. Система координат: МСК - 36, зона 2					
2. Сведения о характерных точках границ объекта					
Обозначение характерных точек границ	Координаты, м		Метод определения координат характерной точки	Средняя квадратическая погрешность положения характерной точки (М), м	Описание обозначения точки на местности (при наличии)
	X	Y			
1	2	3	4	5	6
1	447569.44	2204773.83	Аналитический	0.10	-
2	447509.32	2204964.79	Картометрический	5.00	-
3	447458.26	2205126.94	Картометрический	5.00	-
4	447887.49	2205262.08	Картометрический	5.00	-
5	447895.00	2205238.24	Картометрический	5.00	-
6	447990.38	2205268.27	Картометрический	5.00	-
7	447945.34	2205411.34	Картометрический	5.00	-
8	447849.95	2205381.31	Картометрический	5.00	-
9	447857.46	2205357.47	Картометрический	5.00	-
10	447428.96	2205222.24	Картометрический	5.00	-
11	447315.45	2205583.74	Картометрический	5.00	-
12	446791.48	2205415.68	Картометрический	5.00	-
13	446391.47	2205719.36	Аналитический	0.10	-
14	446263.69	2205821.19	Аналитический	0.10	-
15	445422.90	2205558.13	Аналитический	0.10	-
16	445092.78	2205144.70	Аналитический	0.10	-
17	444823.10	2204803.38	Аналитический	0.10	-
18	444489.82	2204697.17	Аналитический	0.10	-
19	443923.07	2204615.68	Аналитический	0.10	-
20	443993.89	2204137.68	Аналитический	0.10	-
21	443565.67	2203999.43	Аналитический	0.10	-
22	443558.16	2204023.28	Аналитический	0.10	-
23	443462.78	2203993.25	Аналитический	0.10	-
24	443507.83	2203850.17	Аналитический	0.10	-
25	443603.21	2203880.20	Аналитический	0.10	-
26	443595.70	2203904.05	Аналитический	0.10	-
27	444012.34	2204039.33	Аналитический	0.10	-
28	444080.38	2203675.54	Аналитический	0.10	-
1	447569.44	2204773.83	Аналитический	0.10	-



3. Сведения о характерных точках части (частей) границы объекта					
Обозначение характерных точек части границы	Координаты, м		Метод определения координат характерной точки	Средняя квадратическая погрешность положения характерной точки (М), м	Описание обозначения точки на местности (при наличии)
	X	Y			
1	2	3	4	5	6
Часть №					
-	-	-	-	-	-


Рисунок 4
План границ объекта



Масштаб 1:10000

Использованные условные знаки и обозначения:

	граница территориальной зоны
	характерная точка границы территориальной зоны

Руководитель БУ ВО «Информационно-проектный центр»
Подпись:  Ю. В. Шальгина Дата: 28 в феврале 2023 г.
Место для отчета о работе (при необходимости отразить наименование организации, выполняющей геодезические работы на объекте)