



ДЕПАРТАМЕНТ  
АРХИТЕКТУРЫ И ГРАДОСТРОИТЕЛЬСТВА  
ВОРОНЕЖСКОЙ ОБЛАСТИ

Правовое управление правительства  
Воронежской области

ЗАРЕГИСТРИРОВАНО

« 06 » 04 2023 г.

Регистрационный номер № 321

ПРИКАЗ

29.03.2023

№ 45-01-04/213

г. Воронеж

**Об утверждении правил землепользования и застройки  
Пасековского сельского поселения Кантемировского муниципального  
района Воронежской области**

В соответствии с Градостроительным кодексом Российской Федерации, Федеральным законом от 06.10.2003 № 131-ФЗ «Об общих принципах организации местного самоуправления в Российской Федерации», законами Воронежской области от 07.07.2006 № 61-ОЗ «О регулировании градостроительной деятельности в Воронежской области», от 20.12.2018 № 173-ОЗ «О перераспределении полномочий по утверждению правил землепользования и застройки между органами местного самоуправления поселений Воронежской области, городского округа город Нововоронеж, Борисоглебского городского округа и исполнительными органами государственной власти Воронежской области», постановлением Правительства Воронежской области от 31.12.2014 № 1240 «Об утверждении Положения о департаменте архитектуры и градостроительства Воронежской области», постановлением Правительства Воронежской области от 19.10.2022 № 753 «Об определении случаев принятия решений по вопросам градостроительной деятельности без проведения общественных обсуждений или публичных слушаний», на основании приказа департамента архитектуры и градостроительства Воронежской области от 30.12.2019 № 45-01-04/900 «О

подготовке проектов правил землепользования и застройки поселений Богучарского, Бутурлиновского, Грибановского, Калачеевского, Каменского, Кантемировского, Нижнедевицкого, Новохопёрского, Острогжского, Петропавловского, Поворинского, Репьёвского, Россошанского, Таловского, Терновского и Эртильского муниципальных районов и Борисоглебского городского округа Воронежской области», с учетом заключения о результатах публичных слушаний от 12.01.2023

п р и к а з ы в а ю:

1. Утвердить правила землепользования и застройки Пасековского сельского поселения Кантемировского муниципального района Воронежской области согласно приложению к настоящему приказу.

2. Признать утратившими силу следующие решения Совета народных депутатов Пасековского сельского поселения Кантемировского муниципального района Воронежской области:

- от 16.10.2017 № 108 «Об утверждении Правил землепользования и застройки Пасековского сельского поселения Кантемировского муниципального района Воронежской области»;

- от 28.09.2018 № 154 «О внесении изменений и дополнений в решение Совета народных депутатов Пасековского сельского поселения от 16.10.2017 года № 108 «Об утверждении Правил землепользования и застройки Пасековского сельского поселения Кантемировского муниципального района Воронежской области»;

- от 15.11.2018 № 165 «О внесении изменений в решение Совета народных депутатов Пасековского сельского поселения от 16.10.2017 года № 108 «Об утверждении Правил землепользования и застройки Пасековского сельского поселения».

3. Контроль исполнения настоящего приказа оставляю за собой.

Заместитель руководителя департамента  
архитектуры и градостроительства  
Воронежской области – начальник отдела  
территориального планирования



С.М. Беляева

Приложение

УТВЕРЖДЕНЫ  
приказом департамента  
архитектуры и градостроительства  
Воронежской области  
от 29.03.2023 № 45-01-04/213

**ПРАВИЛА ЗЕМЛЕПОЛЬЗОВАНИЯ И ЗАСТРОЙКИ  
ПАСЕКОВСКОГО СЕЛЬСКОГО ПОСЕЛЕНИЯ  
КАНТЕМИРОВСКОГО МУНИЦИПАЛЬНОГО РАЙОНА  
ВОРОНЕЖСКОЙ ОБЛАСТИ**

**ЧАСТЬ I. ПОРЯДОК ПРИМЕНЕНИЯ ПРАВИЛ  
ЗЕМЛЕПОЛЬЗОВАНИЯ И ЗАСТРОЙКИ И ВНЕСЕНИЯ В НИХ  
ИЗМЕНЕНИЙ**

**Раздел 1. Общие положения**

**1. Предмет регулирования и цели подготовки правил  
землепользования и застройки Пасековского сельского поселения  
Кантемировского муниципального района Воронежской области**

1. Правила землепользования и застройки Пасековского сельского поселения Кантемировского муниципального района Воронежской области (далее – Правила) являются документом градостроительного зонирования, который утверждается нормативным правовым актом департамента архитектуры и градостроительства Воронежской области и в котором устанавливаются территориальные зоны, градостроительные регламенты, порядок применения такого документа и порядок внесения в него изменений.

2. Правила разработаны в соответствии с Градостроительным кодексом Российской Федерации (далее – ГрК РФ), Земельным кодексом Российской Федерации, Федеральным законом от 06.10.2003 № 131-ФЗ «Об общих принципах организации местного самоуправления в Российской Федерации», иными нормативными правовыми актами Российской Федерации, Воронежской области, муниципальными правовыми актами

муниципального образования с учетом положений нормативных актов и документов, определяющих основные направления социально-экономического и градостроительного развития муниципального образования, а также сведений Единого государственного реестра недвижимости, сведений, документов и материалов, содержащихся в государственных информационных системах обеспечения градостроительной деятельности.

3. Правила разработаны в целях:

- создания условий для устойчивого развития территории муниципального образования, сохранения окружающей среды и объектов культурного наследия;
- создания условий для планировки территории муниципального образования;
- обеспечения прав и законных интересов физических и юридических лиц, в том числе правообладателей земельных участков и объектов капитального строительства;
- создания условий для привлечения инвестиций, в том числе путем предоставления возможности выбора наиболее эффективных видов разрешенного использования земельных участков и объектов капитального строительства.

## **2. Основные понятия, используемые в Правилах**

В настоящих Правилах используются основные понятия, установленные законодательством Российской Федерации.

## **3. Сфера применения Правил**

1. Действие настоящих Правил распространяется на всю территорию Пасековского сельского поселения Кантемировского муниципального района Воронежской области. Правила обязательны для соблюдения органами государственной власти, органами местного самоуправления, физическими и юридическими лицами, при осуществлении

ими градостроительной деятельности на территории Пасековского сельского поселения Кантемировского муниципального района Воронежской области.

2. Настоящие Правила применяются наряду с:

– техническими регламентами и иными обязательными требованиями, установленными в соответствии с законодательством в целях обеспечения безопасности жизни и здоровья людей, надежности и безопасности зданий, строений и сооружений, сохранения окружающей природной среды и объектов культурного наследия;

– региональными и местными нормативами градостроительного проектирования.

#### **4. Содержание и порядок применения Правил**

1. Правила включают в себя:

- 1) порядок их применения и внесения изменений в Правила;
- 2) карту градостроительного зонирования;
- 3) градостроительные регламенты.

Обязательным приложением к настоящим Правилам являются сведения о границах территориальных зон, которые должны содержать графическое описание местоположения границ территориальных зон, перечень координат характерных точек этих границ в системе координат, используемой для ведения Единого государственного реестра недвижимости.

2. Порядок применения Правил и внесения в них изменений включает в себя положения:

1) о регулировании землепользования и застройки;

2) об изменении видов разрешенного использования земельных участков и объектов капитального строительства физическими и юридическими лицами;

3) о подготовке документации по планировке территории органами местного самоуправления;

4) о проведении общественных обсуждений или публичных слушаний по вопросам землепользования и застройки;

- 5) о внесении изменений в Правила;
- 6) о регулировании иных вопросов землепользования и застройки.

#### **5. Использование объектов недвижимости, не соответствующих настоящим Правилам**

1. Земельные участки или объекты капитального строительства, виды разрешенного использования, предельные (минимальные и (или) максимальные) размеры и предельные параметры которых не соответствуют градостроительному регламенту, могут использоваться без установления срока приведения их в соответствие с градостроительным регламентом, за исключением случаев, если использование таких земельных участков и объектов капитального строительства опасно для жизни или здоровья человека, для окружающей среды, объектов культурного наследия.

2. Реконструкция указанных в подпункте 1 настоящего пункта объектов капитального строительства может осуществляться только путем приведения таких объектов в соответствие с градостроительным регламентом или путем уменьшения их несоответствия предельным параметрам разрешенного строительства, реконструкции. Изменение видов разрешенного использования указанных земельных участков и объектов капитального строительства может осуществляться путем приведения их в соответствие с видами разрешенного использования земельных участков и объектов капитального строительства, установленными градостроительным регламентом.

3. В случае если использование указанных в подпункте 1 настоящего пункта земельных участков и объектов капитального строительства продолжается и опасно для жизни или здоровья человека, для окружающей среды, объектов культурного наследия, в соответствии с федеральными законами может быть наложен запрет на использование таких земельных участков и объектов.

## **6. Открытость и доступность информации о землепользовании и застройке**

1. Настоящие Правила являются открытыми и общедоступными.
2. Настоящие Правила подлежат опубликованию в порядке, установленном для официального опубликования нормативных правовых актов Воронежской области, и размещению в федеральной государственной информационной системе территориального планирования и в государственной информационной системе обеспечения градостроительной деятельности.

### **Раздел 2. Положения о регулировании землепользования и застройки**

#### **7. Перераспределение полномочий между органами местного самоуправления Пасековского сельского поселения Кантемировского муниципального района Воронежской области и департаментом архитектуры и градостроительства Воронежской области**

1. На основании Закона Воронежской области от 20.12.2018 № 173-ОЗ «О перераспределении полномочий по утверждению правил землепользования и застройки между органами местного самоуправления поселений Воронежской области, городского округа город Нововоронеж, Борисоглебского городского округа и исполнительными органами государственной власти Воронежской области» (далее – Закон Воронежской области) и в соответствии со статьей 8.2 ГрК РФ, частью 3 статьи 6 Федерального закона от 21.12.2021 № 414-ФЗ «Об общих принципах организации публичной власти в субъектах Российской Федерации», частью 1.2 статьи 17 Федерального закона от 06.10.2003 № 131-ФЗ «Об общих принципах организации местного самоуправления в Российской Федерации» полномочия по утверждению Правил перераспределены между органами местного самоуправления Пасековского сельского поселения Кантемировского муниципального района Воронежской области и департаментом архитектуры и градостроительства Воронежской области

(далее – Уполномоченный орган) на срок, установленный Законом Воронежской области.

2. После истечения срока, указанного в Законе Воронежской области, полномочия Уполномоченного органа, предусмотренные настоящими Правилами, осуществляются органами местного самоуправления Пасековского сельского поселения Кантемировского муниципального района Воронежской области в соответствии с требованиями ГрК РФ.

#### **8. Полномочия Уполномоченного органа по вопросам землепользования и застройки**

1. Полномочия Уполномоченного органа по вопросам землепользования и застройки включают:

1) принятие решений о подготовке проекта Правил, о подготовке проекта о внесении изменений в Правила;

2) утверждение Правил, утверждение внесения изменений в Правила;

3) принятие решений о предоставлении разрешений на условно разрешенный вид использования объектов капитального строительства или земельного участка;

4) принятие решений о предоставлении разрешения на отклонение от предельных параметров разрешенного строительства, реконструкции объектов капитального строительства;

5) иные полномочия в соответствии с действующим законодательством.

#### **9. Комиссия по подготовке проектов Правил**

1. Комиссия по подготовке проектов правил землепользования и застройки поселений Воронежской области, городского округа город Нововоронеж, Борисоглебского городского округа (далее – Комиссия) является специально созданным постоянно действующим коллегиальным органом при Уполномоченном органе в целях реализации полномочий,

указанных в пункте 8 настоящих Правил, перераспределенных в соответствии с Законом Воронежской области и обеспечения выполнения задач градостроительного зонирования.

2. Комиссия создается и прекращает свою деятельность приказом Уполномоченного органа.

3. Состав и порядок деятельности Комиссии утверждается приказом Уполномоченного органа.

### **Раздел 3. Положения об изменении видов разрешенного использования земельных участков и объектов капитального строительства физическими и юридическими лицами**

#### **10. Изменение видов разрешенного использования земельных участков и объектов капитального строительства**

1. Для каждой из установленных настоящими Правилами территориальных зон могут устанавливаться основные, условно разрешенные и вспомогательные виды разрешенного использования земельных участков и объектов капитального строительства.

2. Изменение одного вида разрешенного использования земельных участков и объектов капитального строительства на другой вид такого использования осуществляется в соответствии с градостроительным регламентом при условии соблюдения требований технических регламентов.

3. Основные и вспомогательные виды разрешенного использования земельных участков и объектов капитального строительства правообладателями земельных участков и объектов капитального строительства, за исключением органов государственной власти, органов местного самоуправления, государственных и муниципальных учреждений, государственных и муниципальных унитарных предприятий, выбираются самостоятельно без дополнительных разрешений и согласования.

4. Решения об изменении одного вида разрешенного использования земельных участков и объектов капитального строительства, расположенных

на землях, на которые действие градостроительных регламентов не распространяется или для которых градостроительные регламенты не устанавливаются, на другой вид такого использования принимаются в соответствии с федеральными законами.

#### **11. Предоставление разрешения на условно разрешенный вид использования земельного участка или объекта капитального строительства**

1. Физическое или юридическое лицо, заинтересованное в предоставлении разрешения на условно разрешенный вид использования земельного участка или объекта капитального строительства (далее - разрешение на условно разрешенный вид использования), направляет заявление о предоставлении разрешения на условно разрешенный вид использования в Комиссию. Заявление о предоставлении разрешения на условно разрешенный вид использования может быть направлено в форме электронного документа, подписанного электронной подписью в соответствии с требованиями Федерального закона от 06.04.2011 № 63-ФЗ «Об электронной подписи».

2. Порядок предоставления разрешения на условно разрешенный вид использования земельного участка или объекта капитального строительства определен статьей 39 ГрК РФ.

3. Проект решения о предоставлении разрешения на условно разрешенный вид использования подлежит рассмотрению на общественных обсуждениях или публичных слушаниях, проводимых в порядке, установленном статьей 5.1 ГрК РФ, с учетом положений статьи 39 ГрК РФ.

#### **12. Предоставление разрешения на отклонение от предельных параметров разрешенного строительства, реконструкции объектов капитального строительства**

1. Правообладатели земельных участков, размеры которых меньше установленных градостроительным регламентом минимальных размеров земельных участков либо конфигурация, инженерно-геологические или иные характеристики которых неблагоприятны для застройки, вправе обратиться

за разрешениями на отклонение от предельных параметров разрешенного строительства, реконструкции объектов капитального строительства (далее также – разрешение на отклонение от предельных параметров).

2. Правообладатели земельных участков вправе обратиться за разрешениями на отклонение от предельных параметров разрешенного строительства, реконструкции объектов капитального строительства, если такое отклонение необходимо в целях однократного изменения одного или нескольких предельных параметров разрешенного строительства, реконструкции объектов капитального строительства, установленных градостроительным регламентом для конкретной территориальной зоны, не более чем на десять процентов.

3. Порядок предоставления разрешения на отклонение от предельных параметров определен статьей 40 ГрК РФ.

4. Проект решения о предоставлении разрешения на отклонение от предельных параметров подлежит рассмотрению на общественных обсуждениях или публичных слушаниях, проводимых в порядке, установленном статьей 5.1 ГрК РФ, с учетом положений статьи 39 ГрК РФ, за исключением случая, указанного в части 1.1 статьи 40 ГрК РФ.

#### **Раздел 4. Положения о подготовке документации по планировке территории органами местного самоуправления**

##### **13. Общие положения о подготовке документации по планировке территории**

1. Подготовка документации по планировке территории осуществляется в целях обеспечения устойчивого развития территорий, в том числе выделения элементов планировочной структуры, установления границ земельных участков, установления границ зон планируемого размещения объектов капитального строительства.

2. Подготовка документации по планировке территории осуществляется в соответствии с главой 5 ГрК РФ.

3. Состав и содержание документации по планировке территории определяется ГрК РФ.

## **Раздел 5. Положения о проведении общественных обсуждений или публичных слушаний по вопросам землепользования и застройки**

### **14. Общие положения о порядке проведения общественных обсуждений или публичных слушаний в сфере градостроительной деятельности**

1. В целях соблюдения права человека на благоприятные условия жизнедеятельности, прав и законных интересов правообладателей земельных участков и объектов капитального строительства по проектам правил землепользования и застройки, проектам планировки территории, проектам межевания территории, проектам, предусматривающим внесение изменений в один из указанных утвержденных документов, проектам решений о предоставлении разрешения на условно разрешенный вид использования земельного участка или объекта капитального строительства, проектам решений о предоставлении разрешения на отклонение от предельных параметров разрешенного строительства, реконструкции объектов капитального строительства в соответствии с уставом муниципального образования и (или) нормативным правовым актом представительного органа муниципального образования и с учетом положений ГрК РФ проводятся общественные обсуждения или публичные слушания, за исключением случаев, предусмотренных ГрК РФ и другими федеральными законами.

2. Порядок проведения общественных обсуждений или публичных слушаний определяется ГрК РФ, Уставом Пасековского сельского поселения Кантемировского муниципального района Воронежской области и (или) нормативным правовым актом представительного органа муниципального образования.

## **Раздел 6. Положения о внесении изменений в Правила**

### **15. Основания и порядок внесения изменений в Правила**

1. Основания для рассмотрения вопроса о внесении изменений в настоящие Правила предусмотрены статьей 33 ГрК РФ.

2. Внесение изменений в Правила осуществляется в порядке, предусмотренном статьями 31 и 32 ГрК РФ, с учетом особенностей, установленных статьей 33 ГрК РФ.

## **Раздел 7. Положения о регулировании иных вопросов землепользования и застройки**

### **16. Общие принципы регулирования иных вопросов землепользования и застройки на территории Пасековского сельского поселения Кантемировского муниципального района Воронежской области**

Иные вопросы землепользования и застройки на территории Пасековского сельского поселения Кантемировского муниципального района Воронежской области регулируются законодательством Российской Федерации, Воронежской области, муниципальными правовыми актами Пасековского сельского поселения Кантемировского муниципального района Воронежской области.

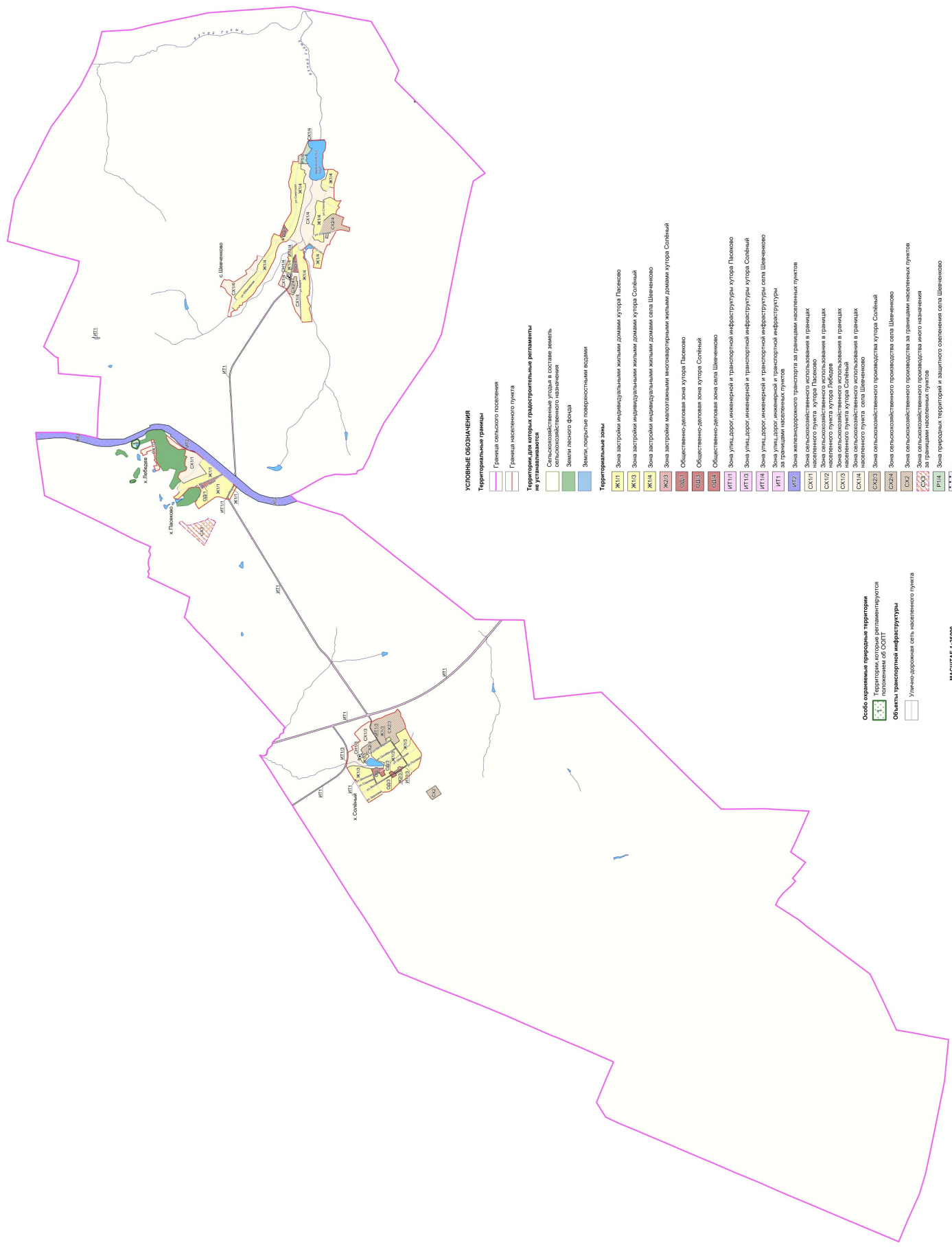
**ЧАСТЬ II. КАРТА ГРАДОСТРОИТЕЛЬНОГО ЗОНИРОВАНИЯ****17. Карты градостроительного зонирования**

1. Карта градостроительного зонирования территории Пасековского сельского поселения Кантемировского муниципального района Воронежской области.



# ПРАВИЛА ЗЕМЛЕПОЛЬЗОВАНИЯ И ЗАСТРОЙКИ

Карта градостроительного зонирования территории Пасековского сельского поселения Кантемировского муниципального района Воронежской области



## УСЛОВНЫЕ ОБОЗНАЧЕНИЯ

### Территориальные границы

- Граница сельского поселения
- Граница населенного пункта

### Территории для которых градостроительные регламенты не устанавливаются

- Сельскохозяйственные угодья в составе земель сельскохозяйственного назначения
- Земли лесного фонда
- Земли, покрытые поверхностными водами

### Территориальные зоны


- Ж1П1** Зона застройки индивидуальными жилыми домами курорта Пасеково
- Ж1П2** Зона застройки индивидуальными жилыми домами курорта Солонь
- Ж1П4** Зона застройки индивидуальными жилыми домами села Шевченко
- Ж2П3** Зона застройки малоэтажными многоквартирными жилыми домами курорта Солонь
- ОД1П3** Общественно-деловая зона курорта Пасеково
- ОД1П4** Общественно-деловая зона курорта Солонь
- ОД1П5** Общественно-деловая зона села Шевченко
- ИТ1П1** Зона улиц, дорог, инженерной и транспортной инфраструктуры курорта Пасеково
- ИТ1П4** Зона улиц, дорог, инженерной и транспортной инфраструктуры курорта Солонь
- ИТ1П5** Зона улиц, дорог, инженерной и транспортной инфраструктуры села Шевченко
- ИТ1П6** Зона улиц, дорог, инженерной и транспортной инфраструктуры
- ИТ2П3** Зона легкового транспорта за границами населенных пунктов
- СХ1П1** Зона сельскохозяйственного использования в границах населенного пункта Пасеково
- СХ1П2** Зона сельскохозяйственного использования в границах населенного пункта курорта Лубча
- СХ1П3** Зона сельскохозяйственного использования в границах населенного пункта курорта Солонь
- СХ1П4** Зона сельскохозяйственного использования в границах населенного пункта села Шевченко
- СХ2П2** Зона сельскохозяйственного производства курорта Солонь
- СХ2П4** Зона сельскохозяйственного производства села Шевченко
- СХ3П2** Зона сельскохозяйственного производства за границами населенных пунктов за границами населенных пунктов
- СХ3П3** Зона сельскохозяйственного производства иного назначения за границами населенных пунктов
- Р1П4** Зона придорожных территорий и защитного озеленения села Шевченко
- Р2П1** Зона ритуальных объектов курорта Солонь
- Р2П2** Зона ритуальных объектов села Шевченко

### Особо охраняемые природные территории

- Территории, которые регламентируются положением об ООПТ

### Объекты транспортной инфраструктуры

- Улично-дорожная сеть населенного пункта

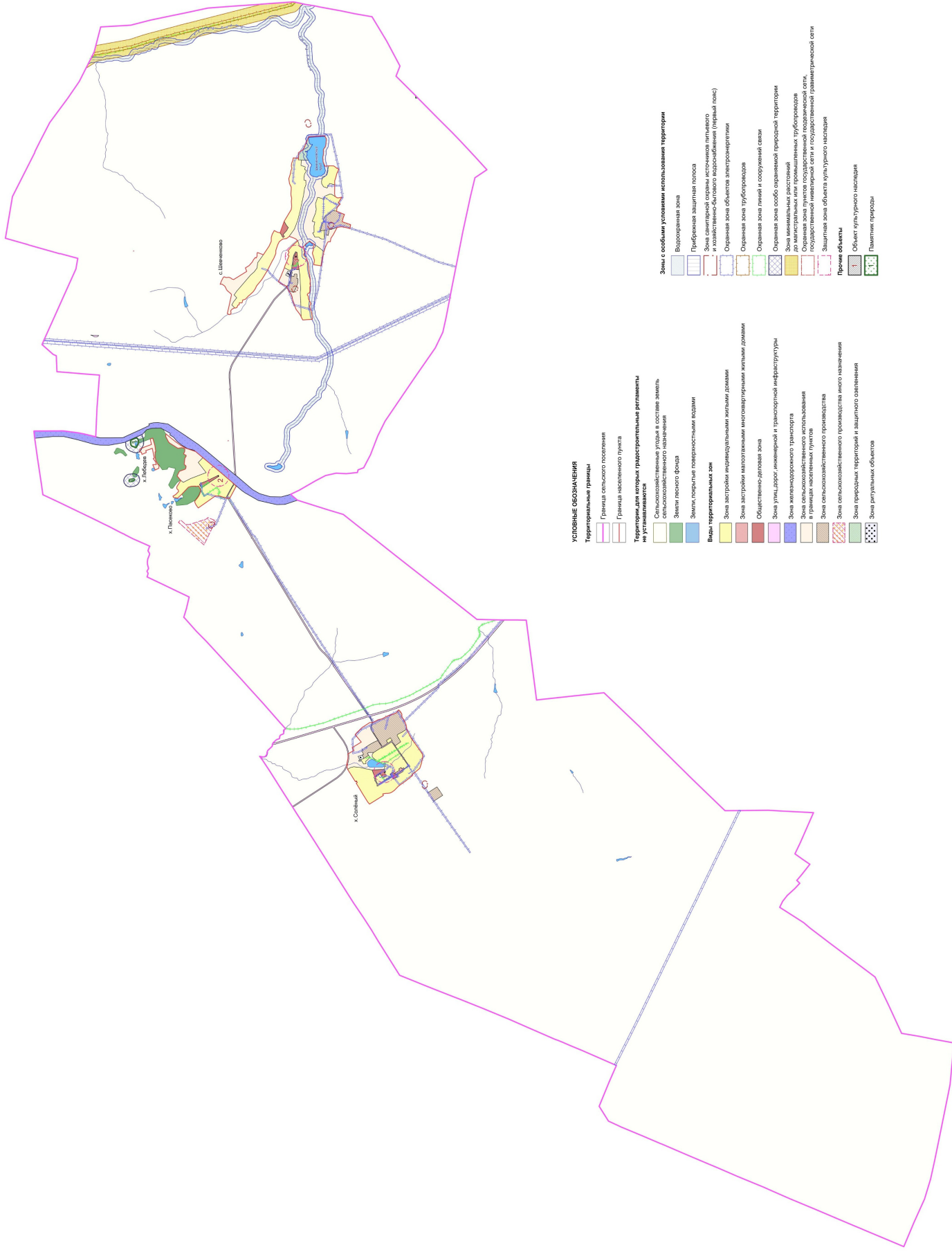


2. Карта градостроительного зонирования с отображением зон с особыми условиями использования территории Пасековского сельского поселения Кантемировского муниципального района Воронежской области.




# ПРАВИЛА ЗЕМЛЕПОЛЬЗОВАНИЯ И ЗАСТРОЙКИ

Карта градостроительного зонирования с отображением зон с особыми условиями использования территории Пасековского сельского поселения Кантемировского муниципального района Воронежской области



## УСЛОВНЫЕ ОБОЗНАЧЕНИЯ

- Территориальные границы**
- Границы сельского поселения
  - Границы населенного пункта
- Территории для которых градостроительные регламенты не устанавливаются**
- Сельскохозяйственные угодья в составе земель сельскохозяйственного назначения
  - Земли лесного фонда
  - Земли, покрытые поверхностными водами
- Виды территориальных зон**
- Зона застройки индивидуальными жилыми домами
  - Зона застройки малоэтажными многоквартирными жилыми домами
  - Общественно-деловая зона
  - Зона улиц, дорог, инженерной и транспортной инфраструктуры
  - Зона железнодорожного транспорта
  - Зона сельскохозяйственного использования в границах населенных пунктов
  - Зона сельскохозяйственного производства
  - Зона сельскохозяйственного производства иного назначения
  - Зона природных, территорий и защитного озеленения
  - Зона ритуальных объектов
- Зоны с особыми условиями использования территории**
- Водооградная зона
  - Прибрежная защитная полоса
  - Зона санитарной охраны источников питьевого и хозяйственно-бытового водоснабжения (первый пояс)
  - Охранная зона объектов электроснабжения
  - Охранная зона трубопровода
  - Охранная зона линий и сооружений связи
  - Охранная зона особо охраняемой природной территории
  - Зона мемориальных объектов
  - Зона для размещения объектов промисловых трубопроводов
  - Охранная зона пунктов государственной подкачки сети государственной инженерной сети и государственной радиотелевизионной сети
  - Защитная зона объекта культурного наследия
- Прочие объекты**
- Объект культурного наследия
  - Памятник природы



2.1. На территории Пасековского сельского поселения Кантемировского муниципального района Воронежской области располагаются следующие особо охраняемые природные территории (далее – ООПТ):

№ п/п	Наименование ООПТ	Сведения о границах территории ООПТ	Сведения о границах охранной зоны ООПТ
1	2	3	4
1	Памятник природы областного значения «Пасеково»	Установлена постановлением Правительства Воронежской области от 11.11.2015 № 867 «Об утверждении границ и режимов особой охраны территорий отдельных памятников природы областного значения»	Установлена указом Губернатора Воронежской области от 30.08.2022 № 146-у «Об установлении охранных зон отдельных особо охраняемых природных территорий областного значения»

2.2. На территории Пасековского сельского поселения Кантемировского муниципального района Воронежской области располагаются следующие объекты культурного наследия:

№ п/п	Наименование объекта культурного наследия	Сведения о границах территории объекта культурного наследия	Сведения о границах защитной зоны объекта культурного наследия	Сведения о границах зоны охраны объекта культурного наследия
1	2	3	4	5
1	Братская могила <sup>1</sup>	Не установлена	Установлена приказом управления по охране объектов культурного наследия Воронежской области от 06.11.2019 № 71-01-07/266 «Об утверждении графического описания местоположения границ (с перечнем координат характерных точек этих границ) защитных зон объектов культурного наследия, расположенных на территории Воронежской области» (далее – приказ от 06.11.2019 № 71-01-07/266 )	Не установлена

№ п/п	Наименование объекта культурного наследия	Сведения о границах территории объекта культурного наследия	Сведения о границах защитной зоны объекта культурного наследия	Сведения о границах зоны охраны объекта культурного наследия
1	2	3	4	5
2	Братская могила <sup>2</sup>	Не установлена	Установлена приказом от 06.11.2019 № 71-01-07/266	Не установлена
2	Братская могила <sup>3</sup>	Не установлена	Установлена приказом от 06.11.2019 № 71-01-07/266	Не установлена

1- х. Солёный, около школы

2- х. Пасеково, у ж/д станции Пасеково

3- с. Шевченко, центр

2.3. Кантемировский муниципальный район Воронежской области, согласно постановлению Правительства Воронежской области от 07.09.2022 № 606 «Об утверждении Перечня муниципальных образований Воронежской области, на территориях которых проходили боевые действия в период Великой Отечественной войны 1941 - 1945 годов и могут находиться непогребенные останки погибших при защите Отечества в период Великой Отечественной войны 1941 - 1945 годов», является территорией, на которой проходили боевые действия в период Великой Отечественной войны 1941 - 1945 годов и могут находиться непогребенные останки погибших при защите Отечества в период Великой Отечественной войны 1941 - 1945 годов.

В связи с этим, на территории Пасековского сельского поселения Кантемировского муниципального района Воронежской области необходимо обеспечивать соблюдение требований Закона Российской Федерации от 14.01.1993 № 4292-1 «Об увековечении памяти погибших при защите Отечества» и Закона Воронежской области от 29.04.2016 № 45-ОЗ «Об отдельных мерах по поддержке проведения поисковой работы на территории Воронежской области».

## 18. Перечень территориальных зон, установленных на карте градостроительного зонирования

1. Порядок установления территориальных зон определен статьей 34 ГрК РФ. На карте градостроительного зонирования установлены следующие виды территориальных зон:

Наименование территориальной зоны	Кодовое обозначение территориальной зоны
1	2
<b>Жилые зоны</b>	
Зона застройки индивидуальными жилыми домами	Ж1
Зона застройки малоэтажными многоквартирными жилыми домами	Ж2
<b>Общественно-деловые зоны</b>	
Общественно-деловая зона	ОД
<b>Зоны инженерной и транспортной инфраструктуры</b>	
Зона улиц, дорог, инженерной и транспортной инфраструктуры	ИТ1
Зона железнодорожного транспорта	ИТ2
<b>Зоны сельскохозяйственного использования</b>	
Зона сельскохозяйственного использования в границах населенных пунктов	СХ1
Зона сельскохозяйственного производства	СХ2
Зона сельскохозяйственного производства иного назначения	СХ3
<b>Зоны рекреационного назначения</b>	
Зона природных территорий и защитного озеленения	Р1
<b>Зоны специального назначения</b>	
Зона ритуальных объектов	СН1

2. Настоящими Правилами на территории Пасековского сельского поселения Кантемировского муниципального района Воронежской области установлены следующие территориальные зоны:

Наименование территориальной зоны	Кодовое обозначение территориальной зоны
1	2
<b>Жилые зоны</b>	
Зона застройки индивидуальными жилыми домами хутора Пасеково	Ж1/1
Зона застройки индивидуальными жилыми домами хутора Солёный	Ж1/3
Зона застройки индивидуальными жилыми домами села Шевченко	Ж1/4
Зона застройки малоэтажными многоквартирными жилыми домами хутора Солёный	Ж2/3
<b>Общественно-деловые зоны</b>	
Общественно-деловая зона хутора Пасеково	ОД/1
Общественно-деловая зона хутора Солёный	ОД/3
Общественно-деловая зона села Шевченко	ОД/4
<b>Зоны инженерной и транспортной инфраструктуры</b>	

Наименование территориальной зоны	Кодовое обозначение территориальной зоны
1	2
Зона улиц, дорог, инженерной и транспортной инфраструктуры хутора Пасеково	ИТ1/1
Зона улиц, дорог, инженерной и транспортной инфраструктуры хутора Солёный	ИТ1/3
Зона улиц, дорог, инженерной и транспортной инфраструктуры села Шевченко	ИТ1/4
Зона улиц, дорог, инженерной и транспортной инфраструктуры за границами населенных пунктов	ИТ1
Зона железнодорожного транспорта за границами населенных пунктов	ИТ2
<b>Зоны сельскохозяйственного использования</b>	
Зона сельскохозяйственного использования в границах населенного пункта хутора Пасеково	CX1/1
Зона сельскохозяйственного использования в границах населенного пункта хутора Лебедев	CX1/2
Зона сельскохозяйственного использования в границах населенного пункта хутора Солёный	CX1/3
Зона сельскохозяйственного использования в границах населенного пункта села Шевченко	CX1/4
Зона сельскохозяйственного производства хутора Солёный	CX2/3
Зона сельскохозяйственного производства села Шевченко	CX2/4
Зона сельскохозяйственного производства за границами населенных пунктов	CX2
Зона сельскохозяйственного производства иного назначения за границами населенных пунктов	CX3
<b>Зоны рекреационного назначения</b>	
Зона природных территорий и защитного озеленения села Шевченко	P1/4
<b>Зоны специального назначения</b>	
Зона ритуальных объектов хутора Солёный	СН1/3
Зона ритуальных объектов села Шевченко	СН1/4

3. Сведения о границах территориальных зон, содержащие графическое описание местоположения границ территориальных зон, перечень координат характерных точек границ территориальных зон хутора Пасеково, являются приложением № 1 к настоящим Правилам.

4. Сведения о границах территориальных зон, содержащие графическое описание местоположения границ территориальных зон, перечень координат характерных точек границ территориальных зон хутора Лебедев, являются приложением № 2 к настоящим Правилам.

5. Сведения о границах территориальных зон, содержащие графическое описание местоположения границ территориальных зон, перечень координат

характерных точек границ территориальных зон хутора Солёный, являются приложением № 3 к настоящим Правилам.

6. Сведения о границах территориальных зон, содержащие графическое описание местоположения границ территориальных зон, перечень координат характерных точек границ территориальных зон села Шевченко, являются приложением № 4 к настоящим Правилам.

7. Сведения о границах территориальных зон, содержащие графическое описание местоположения границ территориальных зон, перечень координат характерных точек границ территориальных зон, расположенных за границами населенных пунктов на территории Пасековского сельского поселения, являются приложением № 5 к настоящим Правилам.

## **ЧАСТЬ III. ГРАДОСТРОИТЕЛЬНЫЕ РЕГЛАМЕНТЫ**

### **19. Общие положения о градостроительном регламенте**

1. Градостроительным регламентом определяется правовой режим земельных участков, равно как всего, что находится над и под поверхностью земельных участков и используется в процессе их застройки и последующей эксплуатации объектов капитального строительства.

2. Действие градостроительного регламента распространяется в равной мере на все земельные участки и объекты капитального строительства, расположенные в пределах границ территориальной зоны, обозначенной на карте градостроительного зонирования.

3. Земли и земельные участки, на которые действие градостроительных регламентов не распространяется или для которых градостроительные регламенты не устанавливаются, определены статьей 36 ГрК РФ.

### **20. Виды разрешенного использования**

1. Разрешенное использование земельных участков и объектов капитального строительства может быть следующих видов:

- основные виды разрешенного использования;
- условно разрешенные виды использования;
- вспомогательные виды разрешенного использования, допустимые только в качестве дополнительных по отношению к основным видам разрешенного использования и условно разрешенным видам использования и осуществляемые совместно с ними.

2. Виды разрешенного использования (далее – ВРИ) земельных участков в настоящих Правилах определяются в соответствии с приказом Федеральной службы государственной регистрации, кадастра и картографии от 10.11.2020 № П/0412 «Об утверждении классификатора видов разрешенного использования земельных участков».

**21. Градостроительные регламенты территориальных зон**  
**1. Градостроительные регламенты территориальных зон Ж1/1, Ж1/3, Ж1/4**

№ п/п	Код ВРИ	Наименование ВРИ	Пределы (или максимальные) размеры земельных участков, в том числе их площадь, м <sup>2</sup>		4	5	6	7	8
			min	max					
<b>1</b>	<b>2</b>	<b>3</b>	<b>4</b>	<b>5</b>	<b>6</b>	<b>7</b>	<b>8</b>	<b>9</b>	
<b>ОСНОВНЫЕ ВИДЫ РАЗРЕШЕННОГО ИСПОЛЬЗОВАНИЯ ЗЕМЕЛЬНЫХ УЧАСТКОВ И ОБЪЕКТОВ КАПИТАЛЬНОГО СТРОИТЕЛЬСТВА</b>									
1	2.1	Для индивидуального жилищного строительства	400	5000	50%	3 этажа*	3 метра**	Минимальные отступы от границ земельных участков в целях определения мест допустимого размещения зданий, строений, сооружений, за пределами которых запрещено строительство зданий, строений, сооружений	
2	2.3	Блокированная жилая застройка	80	3000	50%	3 этажа*	3 метра**, 0 метров – при примыкании к соседним зданиям		
3	2.2	Для владения личного подсобного хозяйства (приусадебный земельный участок)	300	5000	30%	3 этажа*	3 метра**		
4	1.19	Сенокосение	600	50000	0%		не подлежат установлению		
5	1.20	Выпас сельскохозяйственных животных	300	50000	0%		не подлежат установлению		
6	2.7.2	Размещение гаражей для собственных нужд	не подлежат установлению						
7	3.1.1	Предоставление коммунальных услуг	не подлежат установлению		5000		не подлежат установлению		
8	3.1.2	Административные здания организаций, обеспечивающих предоставление коммунальных услуг	не подлежат установлению		60%		3 этажа		
9	3.2.2	Оказание социальной помощи населению	не подлежат установлению		60%		3 этажа		
10	3.2.3	Оказание услуг связи	не подлежат установлению		60%		3 этажа		
11	3.4.1	Амбулаторно-поликлиническое	не подлежат установлению		60%		3 этажа		

№ п/п	Код ВРИ	Наименование ВРИ	Пределы (или минимальные и (или) максимальные) размеры земельных участков, в том числе их площадь, м2		6	7	Минимальные отступы от границ земельных участков в целях определения мест допустимого размещения зданий, строений, сооружений, за пределами которых запрещено строительство зданий, строений, сооружений
			min	max			
1	2	3	4	5	6	7	8
12	3.5.1	обслуживание	не подлежат установлению			4 этажа	3 метра
13	3.6.2.	Дополное, начальное и среднее общее образование	не подлежат установлению				
14	5.1.3	Парки культуры и отдыха	не подлежат установлению				
15	11.0	Площади для занятий спортом	не подлежат установлению				
16	11.1	Водные объекты	не подлежат установлению				
17	12.0	Общее пользование водными объектами	не подлежат установлению				
18	12.0.1	Земельные участки (территории) общего пользования	не подлежат установлению				
19	12.0.2	Улично-дорожная сеть	не подлежат установлению				
<b>УСЛОВНО РАЗРЕШЕННЫЕ ВИДЫ ИСПОЛЬЗОВАНИЯ ЗЕМЕЛЬНЫХ УЧАСТКОВ И ОБЪЕКТОВ КАПИТАЛЬНОГО СТРОИТЕЛЬСТВА</b>							
20	2.1.1	Малоэтажная многоквартирная жилая застройка	600	не подлежат установлению	45%	4 этажа	6 метров
21	2.7.1	Хранение автотранспорта	не подлежат установлению				
22	3.2.4	Общепития	600	не подлежат установлению	45%	4 этажа	6 метров
23	3.3	Бытовое обслуживание	200	5000	60%	3 этажа	3 метра
24	3.6.1	Объекты культурно-досуговой деятельности	200	5000	60%	3 этажа	3 метра
25	3.7.1	Осуществление религиозных обрядов	не подлежат установлению				3 метра
26	3.8.1	Государственное управление	не подлежат установлению			4 этажа	3 метра
27	3.10.1	Амбулаторное ветеринарное обслуживание	200	5000	60%	3 этажа	3 метра
28	4.1	Деловое управление	не подлежат установлению		60%	4 этажа	3 метра

№ п/п	Код ВРИ	Наименование ВРИ	Пределы (или минимальные и (или) максимальные) размеры земельных участков, в том числе их площадь, м <sup>2</sup>		Максимальный процент застройки в границах земельного участка	Прецильное количество этажей или пределы или высота зданий, строений, сооружений	Минимальные отступы от границ земельных участков в целях определения мест допустимого размещения зданий, строений, сооружений, за пределами которых запрещено строительство зданий, строений, сооружений
			min	max			
1	2	3	4	5	6	7	8
29	4.4	Магазины	200	5000	60%	3 этажа	3 метра
30	4.5	Банковская и страховая деятельность	не подлежат установлению		60%	3 этажа	3 метра
31	4.6	Общественное питание	200	5000	50%	3 этажа	3 метра
32	4.7	Гостиничное обслуживание	600	не подлежат установлению	45%	4 этажа	6 метров
33	4.9	Служебные гаражи	не подлежат установлению	5000	60%	не подлежит установлению	3 метра
34	5.1.2	Обеспечение занятий спортом в помещениях	не подлежат установлению		45%	не подлежит установлению	3 метра
35	6.4	Пищевая промышленность	не подлежат установлению	5000	не подлежит установлению	15 метров	3 метра
36	13.1	Ведение оторочдництва	100	4500	0%		
37	13.2	Ведение скотоводства	400	2000	30%	не подлежат установлению	3 метра

\* для вспомогательных видов – 1 этаж;

\*\* от вспомогательных видов – 1 метр.

Не допускается размещать со стороны улицы вспомогательные строения, за исключением гаражей. Допускается блокировка хозяйственных построек на смежных земельных участках по взаимному согласию домовладельцев с учетом требований пожарной безопасности.

Ограничения использования земельных участков и объектов капитального строительства в зонах с особыми условиями использования территории устанавливаются в соответствии с законодательством Российской Федерации.

Перечень зон с особыми условиями использования территории и основания установления ограничений приведены в пункте 22 настоящих Правил.

## 2. Градостроительный регламент территориальной зоны ЖЗ/З

№ п/п	Код ВРИ	Наименование ВРИ	Предельные (минимальные и (или) максимальные) размеры земельных участков, в том числе их площадь, м <sup>2</sup>		5	6	7	8
			min	max				
<b>1</b>	<b>2</b>		<b>4</b>	<b>5</b>	<b>6</b>	<b>7</b>	<b>8</b>	
<b>ОСНОВНЫЕ ВИДЫ РАЗРЕШЕННОГО ИСПОЛЬЗОВАНИЯ ЗЕМЕЛЬНЫХ УЧАСТКОВ И ОБЪЕКТОВ КАПИТАЛЬНОГО СТРОИТЕЛЬСТВА</b>								
1	2.1.1	Малоэтажная многоквартирная жилая застройка	600	не подлежит установлению	45%	4 этажа	6 метров	
2	2.1	Для индивидуального жилищного строительства	300	3000	50%	3 этажа*	3 метра**	
3	2.2	Для ведения личного подсобного хозяйства (присуддебный земельный участок)	300	5000	30%	3 этажа*	3 метра**	
4	2.3	Блокированная жилая застройка	80	3000	50%	3этажа*	3 метра**; 0 метров – при примыкании к соседним зданиям	
5	2.7.1	Хранение автотранспорта	не подлежит установлению					
6	2.7.2	Размещение гаражей для собственных нужд	не подлежит установлению					
7	3.1.1	Предоставление коммунальных услуг	не подлежит установлению	5000	не подлежат установлению			
8	3.1.2	Административные здания организаций, обеспечивающих предоставление коммунальных услуг	не подлежит установлению	60%				3 этажа

№ п/п	Код ВРИ	Наименование ВРИ	Пределы (минимальные и (или) максимальные) размеры земельных участков, в том числе их площадь, м <sup>2</sup>		Максимальный процент застройки в границах земельного участка	Пределное количество этажей или предельная высота зданий, строений, сооружений	Минимальные отступы от границ земельных участков в целях определения мест допустимого размещения зданий, строений, сооружений, за пределами которых запрещено строительство зданий, строений, сооружений
			min	max			
1	2		4	5	6	7	8
9	3.2.4	Общеквартальная	600	не подлежат установлению	45%	4 этажа	6 метров
10	3.6.1	Объекты культурно-досуговой деятельности	200	50000	60%	3 этажа	3 метра
11	3.2.2	Оказание социальной помощи населению	не подлежат установлению		60%	3 этажа	3 метра
12	3.2.3	Оказание услуг связи	не подлежат установлению		60%	3 этажа	3 метра
13	3.4.1	Амбулаторно-поликлиническое обслуживание	не подлежат установлению		60%	3 этажа	3 метра
14	3.5.1	Дошкольное, начальное и среднее общее образование	не подлежат установлению			4 этажа	3 метра
15	3.6.2.	Парки культуры и отдыха	не подлежат установлению				
16	4.5	Банковская и страховая деятельность	не подлежат установлению	30000	60%	3 этажа	3 метра
17	5.1.2	Обеспечение занятий спортом в помещениях	не подлежат установлению		50%	не подлежат установлению	3 метра
18	5.1.3	Площадки для занятий спортом	не подлежат установлению				
19	12.0	Земельные участки (территории) общего пользования	не подлежат установлению				
20	12.0.1	Улично-дорожная сеть	не подлежат установлению				
21	12.0.2	Благоустройство территорий	не подлежат установлению				
<b>УСЛОВНО РАЗРЕШЕННЫЕ ВИДЫ ИСПОЛЬЗОВАНИЯ ЗЕМЕЛЬНЫХ УЧАСТКОВ И ОБЪЕКТОВ КАПИТАЛЬНОГО СТРОИТЕЛЬСТВА</b>							
22	2.5	Среднетяжелая жилая застройка	800	не подлежат установлению	40%	8 этажей	6 метров
23	3.3	Бытовое обслуживание	200	50000	60%	3 этажа	3 метра
24	3.10.1	Амбулаторное ветеринарное	400	не подлежат установлению	60%	3 этажа	3 метра

№ п/п	Код ВРИ	Наименование ВРИ	Пределы (минимальные и (или) максимальные) размеры земельных участков, в том числе их площадь, м <sup>2</sup>		Максимальный процент застройки в границах земельного участка	Пределное количество этажей или пределная высота зданий, строений, сооружений	Минимальные отступы от границ земельных участков в целях определения мест допустимого размещения зданий, строений, сооружений, за пределами которых запрещено строительство зданий, строений, сооружений
			min	max			
1	2	3	4	5	6	7	8
		обслуживание		установленно			
25	4.4	Магазины	200	5000	50%	3 этажа	3 метра
26	4.6	Общественное питание	200	5000	50%	3 этажа	3 метра
27	4.1	Деловое управление	400	5000	50%	3 этажа	3 метра
28	4.7	Гостиничное обслуживание	600	не подлежат установлению	45%	4 этажа	6 метров
29	4.9	Служебные гаражи	не подлежат установлению	5000	60%	не подлежат установлению	3 метра
30	6.4	Пищевая промышленность	400	5000	не подлежат установлению	15 метров	3 метра

\* для вспомогательных видов – 1 этаж;

\*\* от вспомогательных видов – 1 метр.

Не допускается размещать со стороны улицы вспомогательные строения, за исключением гаражей. Допускается блокировка хозяйственных построек на смежных земельных участках по взаимному согласию домовладельцев с учетом требований пожарной безопасности.

Ограничения использования земельных участков и объектов капитального строительства в зонах с особыми условиями использования территории устанавливаются в соответствии с законодательством Российской Федерации. Перечень зон с особыми условиями использования территории и основания установления ограничений приведены в пункте 22 настоящих Правил.

## 3. Градостроительные регламенты территориальных зон ОД/1, ОД/3, ОД/4

№ п/п	Код ВРИ	Наименование ВРИ	Пределы (минимальные и (или) максимальные) размеры земельных участков, в том числе их площадь, м <sup>2</sup>		4	5	6	7	Минимальные отступы от границ земельных участков в целях определения мест размещения зданий, строений, сооружений, за пределами которых запрещено строительство зданий, строений, сооружений
			min	max					
<b>ОСНОВНЫЕ ВИДЫ РАЗРЕШЕННОГО ИСПОЛЬЗОВАНИЯ ЗЕМЕЛЬНЫХ УЧАСТКОВ И ОБЪЕКТОВ КАПИТАЛЬНОГО СТРОИТЕЛЬСТВА</b>									
1	3.1.1	Предоставление коммунальных услуг	не подлежат установлению	5000			не подлежат установлению	3 метра	
2	3.1.2	Административные здания организаций, обеспечивающих предоставление коммунальных услуг	не подлежат установлению			60%	не подлежат установлению	не подлежат установлению	
3	3.2.1	Дома социального обслуживания	не подлежат установлению			60%	не подлежат установлению	6 метров	
4	3.2.2	Оказание социальной помощи населению	не подлежат установлению			60%	не подлежат установлению	6 метров	
5	3.2.3	Оказание услуг связи	не подлежат установлению			60%	не подлежат установлению	6 метров	
6	3.2.4	Общекласса	600	не подлежат установлению		45%	не подлежат установлению	6 метров	
7	3.3	Бытовое обслуживание	200	не подлежат установлению		60%	не подлежат установлению	6 метров	
8	3.4.1	Амбулаторно-поликлиническое обслуживание	не подлежат установлению				не подлежат установлению	6 метров	
9	3.4.2	Стационарное медицинское обслуживание	не подлежат установлению			45%	не подлежат установлению	6 метров	
10	3.5.1	Дошкольное, начальное и среднее общее образование	не подлежат установлению				4 этажа	6 метров	
11	3.5.2	Среднее и высшее профессиональное образование	800	не подлежат установлению		45%	не подлежат установлению	6 метров	
12	3.6.1	Объекты культурно-досуговой	не подлежат установлению			60%	не подлежат установлению	6 метров	

№ п/п	Код ВРИ	Наименование ВРИ	Пределы (минимальные и (или) максимальные) размеры земельных участков, в том числе их площадь, м <sup>2</sup>		Максимальный процент застройки в границах земельного участка	Пределы количества этажей или предельная высота зданий, строений, сооружений	Минимальные отступы от границ земельных участков в целях определения мест допустимого размещения зданий, строений, сооружений, за пределами которых запрещено строительство зданий, строений, сооружений
			min	max			
1	2	3	4	5	6	7	8
		деятельности	не подлежат установлению			установлению	
13	3.6.2.	Парки культуры и отдыха	не подлежат установлению				
14	3.7.1	Оуществление религиозных обрядов	не подлежат установлению				6 метров
15	3.8.1	Государственное управление	не подлежат установлению		60%	не подлежат установлению	6 метров
16	3.10.1	Амбулаторное ветеринарное обслуживание	не подлежат установлению		60%	не подлежат установлению	3 метра
17	4.1	Деловое управление	не подлежат установлению		50%	не подлежат установлению	6 метров
18	4.3	Рынки	не подлежат установлению		45%	не подлежат установлению	6 метров
19	4.4	Магазины	200	не подлежат установлению	60%	не подлежат установлению	3 метра
20	4.5	Банковская и страховая деятельность	не подлежат установлению		60%	не подлежат установлению	6 метров
21	4.6	Общественное питание	400	не подлежат установлению	50%	не подлежат установлению	6 метров
22	4.7	Гостиничное обслуживание	600	не подлежат установлению	45%	не подлежат установлению	6 метров
23	4.9	Служебные гаражи	не подлежат установлению				3 метра
24	4.10	Выставочно-ярмарочная деятельность	800	не подлежат установлению	45%	не подлежат установлению	6 метров
25	5.1.1	Обеспечение спортивных зрелищных мероприятий	не подлежат установлению				6 метров
26	5.1.2	Обеспечение занятий спортом в помещениях	не подлежат установлению		45%	не подлежат установлению	6 метров
27	5.1.3	Площадки для занятий спортом	не подлежат установлению				

№ п/п	Код ВРИ	Наименование ВРИ	Предельные (минимальные и (или) максимальные) размеры земельных участков, в том числе их площадь, м <sup>2</sup>		Максимальный процент застройки в границах земельного участка	Предельное количество этажей или предельная высота зданий, строений, сооружений	Минимальные отступы от границ земельных участков в целях определения мест допустимого размещения зданий, строений, сооружений, за пределами которых запрещено строительство зданий, строений, сооружений
			min	max			
1	2	3	4	5	6	7	8
28	8.3	Обеспечение внутреннего двора	не подлежат установлению				3 метра
29	9.3	Историко-культурная ценность	не подлежат установлению				
30	12.0	Земельные участки (территории) общего пользования	не подлежат установлению				
31	12.0.1	Улично-дорожная сеть	не подлежат установлению				
32	12.0.2	Благоустройство территории	не подлежат установлению				
<b>УСЛОВНО РАЗРЕШЕННЫЕ ВИДЫ ИСПОЛЬЗОВАНИЯ ЗЕМЕЛЬНЫХ УЧАСТКОВ И ОБЪЕКТОВ СТРОИТЕЛЬСТВА</b>							
33	2.1	Для индивидуального жилищного строительства	300	1000	50%	3 этажа*	3 метра**
34	2.1.1	Многоэтапная многоквартирная жилая застройка	600	не подлежит установлению	45%	4 этажа	6 метров
35	2.2	Для ведения личного подсобного хозяйства (присоединяемый земельный участок)	300	5000	40%	3 этажа*	3 метра**
36	2.3	Блокированная жилая застройка	80	3000	50%	3этажа*	3 метра**; 0 метров – при примыкании к соседним зданиям
37	2.5	Среднеэтапная жилая застройка	800	не подлежит установлению	40%	8 этажей	6 метров
38	2.7.1	Хранение автотранспорта	не подлежат установлению				1 метр
39	2.7.2	Размещение гаражей для собственных нужд	не подлежат установлению				
40	4.9.1.3	Автомобильные мойки	не подлежат установлению			1 этаж	3 метра

№ п/п	Код ВРИ	Наименование ВРИ	Предельные (минимальные и (или) максимальные) размеры земельных участков, в том числе их площадь, м <sup>2</sup>		Максимальный процент застройки в границах земельного участка	Предельное количество этажей или предельная высота зданий, строений, сооружений	Минимальные отступы от границ земельных участков в целях определения мест допустимого размещения зданий, строений, сооружений, за пределами которых запрещено строительство зданий, сооружений
			min	max			
1	2	3	4	5	6	7	8
41	6.4	Пищевая промышленность	400	5000	50%	1,5 метров	3 метра

\* для вспомогательных видов – 1 этаж,

\*\* от вспомогательных видов – 1 метр.

Не допускается размещать со стороны улицы вспомогательные строения, за исключением гаражей. Допускается блокировка хозяйственных построек на смежных земельных участках по взаимному согласию домовладельцев с учетом требований пожарной безопасности.

Ограничения использования земельных участков и объектов капитального строительства в зонах с особыми условиями использования территории устанавливаются в соответствии с законодательством Российской Федерации. Перечень зон с особыми условиями использования территории и основания установления ограничений приведены в пункте 22 настоящих Правил.

## 4. Градостроительные регламенты территориальных зон ИТ1/1, ИТ1/3, ИТ1/4, ИТ1

№ п/п	Код ВРИ	Наименование ВРИ	Пределы (минимальные и (или) максимальные) размеры земельных участков, в том числе их площадь, м <sup>2</sup>		4	5	6	7	8
			min	max					
1	2	3	4	5	6	7	8	9	
<b>ОСНОВНЫЕ ВИДЫ РАЗРЕШЕННОГО ИСПОЛЬЗОВАНИЯ ЗЕМЕЛЬНЫХ УЧАСТКОВ И ОБЪЕКТОВ КАПИТАЛЬНОГО СТРОИТЕЛЬСТВА</b>									
1	7.2.1	Размещение автомобильных дорог	не подлежат установлению						
2	7.2.3	Стоянки транспорта общего пользования	не подлежат установлению						
3	3.1.1	Предоставление коммунальных услуг	не подлежат установлению						
4	6.8	Связь	не подлежат установлению						3 метра
5	6.7	Энергетика	не подлежат установлению						3 метра
6	12.0	Земельные участки (территории) общего пользования	не подлежат установлению						
7	12.0.1	Улично-дорожная сеть	не подлежат установлению						
8	12.0.2	Благоустройство территории	не подлежат установлению						
<b>УСЛОВНО РАЗРЕШЕННЫЕ ВИДЫ ИСПОЛЬЗОВАНИЯ ЗЕМЕЛЬНЫХ УЧАСТКОВ И ОБЪЕКТОВ КАПИТАЛЬНОГО СТРОИТЕЛЬСТВА</b>									
9	2.7.1	Хранение автотранспорта	не подлежат установлению						1 метр
10	4.9.1.1	Заправка транспортных средств	не подлежат установлению					1 этаж	3 метра
11	4.9.1.2	Обеспечение дорожного оттока	600	не подлежат установлению	45%			3 этажа	3 метра
12	4.9.1.3	Автомобильные мойки	не подлежат установлению					1 этаж	3 метра
13	4.9.1.4	Ремонт автомобилей	не подлежат установлению					1 этаж	3 метра

Минимальные отступы от границ земельных участков в целях определения мест допустимого размещения зданий, строений, сооружений, за пределами которых запрещено строительство зданий, строений, сооружений

Ограничения использования земельных участков и объектов капитального строительства в зонах с особыми условиями использования территории устанавливаются в соответствии с законодательством Российской Федерации. Перечень зон с особыми условиями использования территории и основания установления ограничений приведены в пункте 22 настоящих Правил.

### 5. Градостроительный регламент территориальной зоны ИТ2

№ п/п	Код ВРИ	Наименование ВРИ	Предельные (минимальные и (или) максимальные) размеры земельных участков, в том числе их площадь, м <sup>2</sup>		Максимальный процент застройки в границах земельного участка	Предельное количество этажей или предельная высота зданий, строений, сооружений	Минимальные отступы от границ земельных участков в целях определения мест допустимого размещения зданий, строений, сооружений, за пределами которых запрещено строительство зданий, строений, сооружений	
			min	max				
1	2	3	4	5	6	7	8	
<b>ОСНОВНЫЕ ВИДЫ РАЗРЕШЕННОГО ИСПОЛЬЗОВАНИЯ ЗЕМЕЛЬНЫХ УЧАСТКОВ И ОБЪЕКТОВ КАПИТАЛЬНОГО СТРОИТЕЛЬСТВА</b>								
1	7.1	Железнодорожный транспорт	не подлежат установлению					3 метра
2	3.1.1	Предоставление коммунальных услуг	не подлежат установлению					
<b>УСЛОВНО РАЗРЕШЕННЫЕ ВИДЫ ИСПОЛЬЗОВАНИЯ ЗЕМЕЛЬНЫХ УЧАСТКОВ И ОБЪЕКТОВ КАПИТАЛЬНОГО СТРОИТЕЛЬСТВА</b>								
3	Не устанавливаются							

Ограничения использования земельных участков и объектов капитального строительства в зонах с особыми условиями использования территории устанавливаются в соответствии с законодательством Российской Федерации. Перечень зон с особыми условиями использования территории и основания установления ограничений приведены в пункте 22 настоящих Правил.

## 6. Градостроительные регламенты территориальных зон СХ1/1, СХ1/2, СХ1/3, СХ1/4

№ п/п	Код ВРИ	Наименование ВРИ	Пределы (минимальные и (или) максимальные) размеры земельных участков, в том числе их площадь, м <sup>2</sup>		5	6	7	8
			min	max				
1	2	3	4	5	6	7	8	
<b>ОСНОВНЫЕ ВИДЫ РАЗРЕШЕННОГО ИСПОЛЬЗОВАНИЯ ЗЕМЕЛЬНЫХ УЧАСТКОВ И ОБЪЕКТОВ КАПИТАЛЬНОГО СТРОИТЕЛЬСТВА</b>								
1	1.2	Выращивание зерновых и иных сельскохозяйственных культур	не подлежат установлению					
2	1.3	Овощеводство	не подлежат установлению					
3	1.5	Садоводство	не подлежат установлению					
4	1.12	Пчеловодство	не подлежат установлению					
5	1.13	Рыбоводство	не подлежат установлению					
6	1.16	Ведение личного подсобного хозяйства на полевых участках	не подлежат установлению					
7	1.19	Сенокосение	не подлежат установлению					
8	1.20	Выпас сельскохозяйственных животных	не подлежат установлению					
9	3.1.1	Предоставление коммунальных услуг	не подлежат установлению					
10	11.0	Водные объекты	не подлежат установлению					
11	11.1	Общее пользование водными объектами	не подлежат установлению					
12	12.0	Земельные участки (территории) общего пользования	не подлежат установлению					
13	12.0.1	Улично-дорожная сеть	не подлежат установлению					
14	12.0.2	Благоустройство территории	не подлежат установлению					
15	13.1	Ведение ороditимствва	100	4500	0%			не подлежат установлению
<b>УСЛОВНО РАЗРЕШЕННЫЕ ВИДЫ ИСПОЛЬЗОВАНИЯ ЗЕМЕЛЬНЫХ УЧАСТКОВ И ОБЪЕКТОВ КАПИТАЛЬНОГО СТРОИТЕЛЬСТВА</b>								

Минимальные отступы от границ земельных участков в целях определения мест

допустимого размещения зданий, строений, сооружений, за пределами которых запрещено

строительство зданий, строений, сооружений

Пределное количество этажей или предельная высота зданий, строений, сооружений

Максимальный процент застройки в границах земельного участка

8

7

6

5

4

3

2

1

№ п/п	Код ВРИ	Наименование ВРИ	Предельные (минимальные и (или) максимальные) размеры земельных участков, в том числе их площадь, м <sup>2</sup>		Максимальный процент застройки в границах земельного участка	Предельное количество этажей или предельная высота зданий, строений, сооружений	Минимальные отступы от границ земельных участков в целях определения мест допустимого размещения зданий, строений, сооружений, за пределами которых запрещено строительство зданий, строений, сооружений
			min	max			
1	2		4	5	6	7	8
16	1.15	Хранение и переработка сельскохозяйственной продукции	не подлежат установлению				3 метра
17	5.4	Причалы для маломерных судов	не подлежат установлению				
18	6.8	Связь	не подлежат установлению				
19	11.3	Гидротехнические сооружения	не подлежат установлению				3 метра

Ограничения использования земельных участков и объектов капитального строительства в зонах с особыми условиями использования территории устанавливаются в соответствии с законодательством Российской Федерации.

Перечень зон с особыми условиями использования территории и основания установления ограничений приведены в пункте 22 настоящих Правил.

## 7. Градостроительные регламенты территориальных зон СХ2/3, СХ2/4, СХ2

№ п/п	Код ВРИ	Наименование ВРИ	Пределы (минимальные и (или) максимальные) размеры земельных участков, в том числе их площадь, м <sup>2</sup>		Максимальный процент застройки в границах земельного участка	Пределное количество этажей или предельная высота зданий, строений, сооружений	Минимальные отступы от границ земельных участков в целях определения мест допустимого размещения зданий, строений, сооружений, за пределами которых запрещено строительство зданий, строений, сооружений
			min	max			
1	2	3	4	5	6	7	8
<b>ОСНОВНЫЕ ВИДЫ РАЗРЕШЕННОГО ИСПОЛЬЗОВАНИЯ ЗЕМЕЛЬНЫХ УЧАСТКОВ И ОБЪЕКТОВ КАПИТАЛЬНОГО СТРОИТЕЛЬСТВА</b>							
1	1.1	Растениеводство	не подлежат установлению				
2	1.12	Человечество	не подлежат установлению				
3	1.13	Рыбоводство	не подлежат установлению				
4	1.15	Хранение и переработка сельскохозяйственной продукции	не подлежат установлению				3 метра
5	1.16	Ведение личного подсобного хозяйства на полевых участках	не подлежат установлению				
6	1.18	Обеспечение сельскохозяйственного производства	не подлежат установлению				3 метра
7	3.1.1	Предоставление коммунальных услуг	не подлежат установлению				
8	4.1	Деловое управление	не подлежат установлению		50%	не подлежит установлению	3 метра
9	4.4	Магазины	не подлежат установлению		50%	не подлежит установлению	3 метра
10	4.9.1	Заправка транспортных средств	не подлежат установлению				
11	6.9	Склад	не подлежат установлению		60%	не подлежит установлению	3 метра
12	6.9.1	Складские площадки	не подлежат установлению				
13	12.0	Земельные участки (территории) общего пользования	не подлежат установлению				
14	12.0.1	Улично-дорожная сеть	не подлежат установлению				

№ п/п	Код ВРИ	Наименование ВРИ	Пределы (минимальные и (или) максимальные) размеры земельных участков, в том числе их площадь, м <sup>2</sup>		Максимальный процент застройки в границах земельного участка	Пределное количество этажей или предельная высота зданий, строений, сооружений	Минимальные отступы от границ земельных участков в целях определения мест допустимого размещения зданий, строений, сооружений, за пределами которых запрещено строительство зданий, строений, сооружений	
			min	max				
1	2	3	4	5	6	7	8	
15	12.0.2	Благоустройство территории	не подлежат установлению					
<b>УСЛОВНО РАЗРЕШЕННЫЕ ВИДЫ ИСПОЛЬЗОВАНИЯ ЗЕМЕЛЬНЫХ УЧАСТКОВ И ОБЪЕКТОВ КАПИТАЛЬНОГО СТРОИТЕЛЬСТВА</b>								
16	1.7	Животноводство	не подлежат установлению					3 метра
17	6.4	Пищевая промышленность	не подлежат установлению					3 метра
18	11.2	Специальное пользование водными объектами	не подлежат установлению					

Ограничения использования земельных участков и объектов капитального строительства в зонах с особыми условиями использования территории устанавливаются в соответствии с законодательством Российской Федерации. Перечень зон с особыми условиями использования территории и основания установления ограничений приведены в пункте 22 настоящих Правил.

## 8. Градостроительный регламент территориальной зоны СХЗ

№ п/п	Код ВРИ	Наименование ВРИ	Пределы (минимальные и (или) максимальные) размеры земельных участков, в том числе их площадь, м <sup>2</sup>		4	5	6	7	Минимальные отступы от границ земельных участков в целях определения мест допустимого размещения зданий, строений, сооружений, за пределами которых запрещено строительство зданий, строений, сооружений
			min	max					
1	2	<b>ОСНОВНЫЕ ВИДЫ РАЗРЕШЕННОГО ИСПОЛЬЗОВАНИЯ ЗЕМЕЛЬНЫХ УЧАСТКОВ И ОБЪЕКТОВ КАПИТАЛЬНОГО СТРОИТЕЛЬСТВА</b>							8
1	1.1	Растениеводство	не подлежат установлению						
2	1.15	Хранение и переработка сельскохозяйственной продукции	не подлежат установлению						3 метра
3	1.18	Обеспечение сельскохозяйственного производства	не подлежат установлению						3 метра
4	3.1.1	Предоставление коммунальных услуг	не подлежат установлению						
5	4.1	Деловое управление	не подлежат установлению			50%		не подлежат установлению	3 метра
6	4.4	Магазины	не подлежат установлению		5000	50%		не подлежат установлению	3 метра
7	4.9.1.1	Заправка транспортных средств	не подлежат установлению					1 этаж	3 метра
8	6.9	Склад	не подлежат установлению			60%		не подлежат установлению	3 метра
9	6.9.1	Складские площадки	не подлежат установлению						
10	12.0	Земельные участки (территории) общего пользования	не подлежат установлению						
11	12.0.1	Улично-дорожная сеть	не подлежат установлению						
12	12.0.2	Благоустройство территории	не подлежат установлению						
<b>УСЛОВНО РАЗРЕШЕННЫЕ ВИДЫ ИСПОЛЬЗОВАНИЯ ЗЕМЕЛЬНЫХ УЧАСТКОВ И ОБЪЕКТОВ КАПИТАЛЬНОГО СТРОИТЕЛЬСТВА</b>									
13	1.8	Скотоводство	не подлежат установлению						3 метра

№ п/п	Код ВРИ	Наименование ВРИ	Предельные (минимальные и (или) максимальные) размеры земельных участков, в том числе их площадь, м <sup>2</sup>		4	5	6	7	8
			min	max					
1	2	3	4	5	6	7	8		
14	6.4	Пищевая промышленность	не подлежат установлению					3 метра	
								Минимальные отступы от границ земельных участков в целях определения мест допустимого размещения зданий, строений, сооружений, за пределами которых запрещено строительство зданий, строений, сооружений	

Ограничения использования земельных участков и объектов капитального строительства в зонах с особыми условиями использования территории устанавливаются в соответствии с законодательством Российской Федерации.

Перечень зон с особыми условиями использования территории и основания установления ограничений приведены в пункте 22 настоящих Правил.

### 9. Градостроительный регламент территориальной зоны Р1/4

№ п/п	Код ВРИ	Наименование ВРИ	Предельные (минимальные и (или) максимальные) размеры земельных участков, в том числе их площадь, м <sup>2</sup>		4	5	6	7	8
			min	max					
1	2	3	4	5	6	7	8		
								Минимальные отступы от границ земельных участков в целях определения мест допустимого размещения зданий, строений, сооружений, за пределами которых запрещено строительство зданий, строений, сооружений	

**ОСНОВНЫЕ ВИДЫ РАЗРЕШЕННОГО ИСПОЛЬЗОВАНИЯ ЗЕМЕЛЬНЫХ УЧАСТКОВ И ОБЪЕКТОВ КАПИТАЛЬНОГО СТРОИТЕЛЬСТВА**

1 5.2 Природно-познавательный не подлежат установлению

№ п/п	Код ВРИ	Наименование ВРИ	Пределы (минимальные и (или) максимальные) размеры земельных участков, в том числе их площадь, м <sup>2</sup>		Максимальный процент застройки в границах земельного участка	Пределное количество этажей или предельная высота зданий, строений, сооружений	Минимальные отступы от границ земельных участков в целях определения мест допустимого размещения зданий, строений, сооружений, за пределами которых запрещено строительство зданий, строений, сооружений
			min	max			
1	2	3	4	5	6	7	8
		туризм					
2	9.1	Охрана природных территорий	не подлежат установлению				
3	5.1.3	Площадки для занятий спортом	не подлежат установлению				
4	11.1	Общее пользование водными объектами	не подлежат установлению				
5	12.0.1	Улично-дорожная сеть	не подлежат установлению				
6	12.0.2	Благоустройство территории	не подлежат установлению				
		<b>УСЛОВНО РАЗРЕШЕННЫЕ ВИДЫ ИСПОЛЬЗОВАНИЯ ЗЕМЕЛЬНЫХ УЧАСТКОВ И ОБЪЕКТОВ КАПИТАЛЬНОГО СТРОИТЕЛЬСТВА</b>					
7	3.1.1	Предоставление коммунальных услуг	не подлежат установлению				
8	5.4	Причалы для маломерных судов	не подлежат установлению				

Ограничения использования земельных участков и объектов капитального строительства в зонах с особыми условиями использования территории устанавливаются в соответствии с законодательством Российской Федерации. Перечень зон с особыми условиями использования территории и основания установления ограничений приведены в пункте 22 настоящих Правил.

## 10. Градостроительные регламенты территориальных зон СН1/3, СН1/4

№ п/п	Код ВРИ	Наименование ВРИ	Пределы (минимальные и (или) максимальные) размеры земельных участков, в том числе их площадь, м <sup>2</sup>		Максимальный процент застройки в границах земельного участка	Пределное количество этажей или предельная высота зданий, строений, сооружений	Минимальные отступы от границ земельных участков в целях определения мест допустимого размещения зданий, строений, сооружений, за пределами которых запрещено строительство зданий, строений, сооружений
			min	max			
1	2	3	4	5	6	7	8
<b>ОСНОВНЫЕ ВИДЫ РАЗРЕШЕННОГО ИСПОЛЬЗОВАНИЯ ЗЕМЕЛЬНЫХ УЧАСТКОВ И ОБЪЕКТОВ КАПИТАЛЬНОГО СТРОИТЕЛЬСТВА</b>							
1	12.1	Ритуальная деятельность	не подлежат установлению	400000	не подлежат установлению		3 метра
2	12.0	Земельные участки (территории) общего пользования	не подлежат установлению				
3	12.0.1	Улично-дорожная сеть	не подлежат установлению				
4	12.0.2	Благоустройство территории	не подлежат установлению				
5	3.1.1	Предоставление коммунальных услуг	не подлежат установлению				
<b>УСЛОВНО РАЗРЕШЕННЫЕ ВИДЫ ИСПОЛЬЗОВАНИЯ ЗЕМЕЛЬНЫХ УЧАСТКОВ И ОБЪЕКТОВ КАПИТАЛЬНОГО СТРОИТЕЛЬСТВА</b>							
6	3.7.1	Осушительные реликтовые обрядов	не подлежат установлению				3 метра

Ограничения использования земельных участков и объектов капитального строительства в зонах с особыми условиями использования территории устанавливаются в соответствии с законодательством Российской Федерации. Перечень зон с особыми условиями использования территории и основания установления ограничений приведены в пункте 22 настоящих Правил.

**22. Перечень зон с особыми условиями использования территории и основания установления ограничений использования земельных участков и объектов капитального строительства на территории Пасековского сельского поселения Кантемировского муниципального района Воронежской области**

№ п/п	Вид зоны	Основания установления ограничений использования земельных участков и объектов капитального строительства
1	2 Защитная зона объекта культурного наследия	3 Установлена приказом управления по охране объектов культурного наследия Воронежской области от 06.11.2019 № 71-01-07/266 «Об утверждении графического описания местоположения границ (с перечнем координат характерных точек этих границ) защитных зон объектов культурного наследия, расположенных на территории Воронежской области»
2	Охранная зона объектов электроэнергетики (объектов электросетевого хозяйства и объектов по производству электрической энергии)	№ 160 «О порядке установления охранных зон объектов электросетевого хозяйства и особых условий использования земельных участков, расположенных в границах таких зон»
3	Охранная зона трубопроводов (газопроводов, нефтепроводов и нефтепродуктопроводов, аммиакопроводов)	Постановление Правительства Российской Федерации от 18.11.2013 № 1033 «О порядке использования земельных участков, расположенных в границах таких зон» Федеральный закон от 31.03.1999 № 69-ФЗ «О газоснабжении в Российской Федерации»
		Постановление Правительства Российской Федерации от 20.11.2000 № 878 «Об утверждении Правил охраны газораспределительных сетей»  Постановление Правительства Российской Федерации от 08.09.2017 № 1083 «Об утверждении Правил охраны магистральных газопроводов и о внесении изменений в Положение о представлении в федеральный орган исполнительной власти (его территориальные органы), уполномоченный Правительством Российской Федерации на осуществление государственного кадастрового учета, государственной регистрации прав, ведение Единого государственного реестра недвижимости и предоставление сведений, содержащихся в Едином государственном реестре недвижимости, федеральными органами исполнительной власти, органами государственной власти субъектов Российской Федерации и органами местного самоуправления дополнительных сведений, воспроизводимых на публичных кадастровых картах» «Правила охраны магистральных трубопроводов», утвержденные Минтопэнерго России 29.04.1992, постановлением Госгортехнадзора России от 22.04.1992 № 9  Постановление Госгортехнадзора России от 23.11.1994 № 61 «О расстроянии «Правил

4	Охранная зона линий и сооружений связи	охраны магистральных трубопроводов» на магистральные аммиакопроводы» Постановление Правительства Российской Федерации от 09.06.1995 № 578 «Об утверждении Правил охраны линий и сооружений связи Российской Федерации»
5	Охранная зона особо охраняемой природной территории (государственного природного заповедника, национального парка, природного парка, памятника природы)	Земельный кодекс Российской Федерации  Федеральный закон от 14.03.1995 № 33-ФЗ «Об особо охраняемых природных территориях»
6	Водоохранная зона	Указ Губернатора Воронежской области от 30.08.2022 № 146-у «Об установлении охранных зон отдельных особо охраняемых природных территорий областного значения» Водный кодекс Российской Федерации
7	Прибрежная защитная полоса	Водный кодекс Российской Федерации
8	Зоны санитарной охраны источников питьевого и хозяйственно-бытового водоснабжения, а также устанавливаемые в случаях, предусмотренных Водным кодексом Российской Федерации, в отношении подземных водных объектов зоны специальной охраны	Водный кодекс Российской Федерации  СанПиН 2.1.4.1110-02 «Зоны санитарной охраны источников водоснабжения и водопроводов питьевого назначения»
9	Охранная зона пунктов государственной геодезической сети, государственной нивелирной сети и государственной гравиметрической сети	Постановление Правительства Российской Федерации от 21.08.2019 № 1080 «Об охранных зонах пунктов государственной геодезической сети, государственной нивелирной сети и государственной гравиметрической сети»
10	Зона минимальных расстояний до магистральных или промышленных трубопроводов (газопроводов, нефтепроводов и нефтепродуктопроводов, аммиакопроводов)	Положение о данном виде зоны с особыми условиями использования территории, определяемое Правительством Российской Федерации

Приложение № 1  
к правилам землепользования и застройки  
Пасековского сельского поселения  
Кантемировского муниципального района  
Воронежской области

СВЕДЕНИЯ О ГРАНИЦАХ ТЕРРИТОРИАЛЬНЫХ ЗОН,  
СОДЕРЖАЩИЕ ГРАФИЧЕСКОЕ ОПИСАНИЕ МЕСТОПОЛОЖЕНИЯ  
ГРАНИЦ ТЕРРИТОРИАЛЬНЫХ ЗОН, ПЕРЕЧЕНЬ КООРДИНАТ  
ХАРАКТЕРНЫХ ТОЧЕК ГРАНИЦ ТЕРРИТОРИАЛЬНЫХ ЗОН  
ХУТОРА ПАСЕКОВО

## ОПИСАНИЕ МЕСТОПОЛОЖЕНИЯ ГРАНИЦ

Зона застройки индивидуальными жилыми домами хутора Пасеково - Ж1/1

(наименование объекта, местоположение границ которого описано  
(далее объект))

## Раздел 1

Сведения об объекте		
№ п/п	Характеристики объекта	Описание характеристик
1	2	3
1	Местоположение объекта	Воронежская область, Кантемировский муниципальный район, Пасековское сельское поселение, хутор Пасеково
2	Площадь объекта $\pm$ величина погрешности определения площади ( $P \pm \Delta P$ )	-
3	Иные характеристики объекта	-

Сведения о местоположении границ объекта					
1. Система координат: МСК - 36, зона 1					
2. Сведения о характерных точках границ объекта					
Обозначение характерных точек границ	Координаты, м		Метод определения координат характерной точки	Средняя квадратическая погрешность положения характерной точки (Мт), м	Описание обозначения точки на местности (при наличии)
	X	Y			
1	2	3	4	5	6
1	313285.14	1339195.57	Аналитический	0.50	-
2	313303.76	1339217.43	Аналитический	0.50	-
3	313304.82	1339225.02	Аналитический	0.50	-
4	313301.24	1339234.20	Аналитический	0.50	-
5	313281.33	1339272.88	Аналитический	0.50	-
6	313251.05	1339330.15	Аналитический	0.50	-
7	313221.93	1339386.18	Аналитический	0.50	-
8	313207.57	1339412.44	Аналитический	0.50	-
9	313186.23	1339441.40	Аналитический	0.50	-
10	313181.02	1339452.78	Аналитический	0.50	-
11	313176.87	1339467.22	Аналитический	0.50	-
12	313173.63	1339464.42	Аналитический	0.10	-
13	313158.05	1339451.03	Картометрический	1.00	-
14	313137.91	1339420.12	Картометрический	1.00	-
15	313264.85	1339184.07	Картометрический	1.00	-
1	313285.14	1339195.57	Аналитический	0.50	-
16	313887.58	1339030.30	Картометрический	1.00	-
17	313911.00	1339062.80	Картометрический	1.00	-
18	313933.91	1339114.08	Картометрический	1.00	-
19	313935.18	1339137.79	Картометрический	1.00	-
20	313881.33	1339202.36	Картометрический	1.00	-
21	313853.32	1339244.41	Картометрический	1.00	-
22	313823.28	1339315.32	Картометрический	1.00	-
23	313821.40	1339355.93	Картометрический	1.00	-
24	313859.04	1339429.23	Картометрический	1.00	-
25	313920.72	1339418.63	Картометрический	1.00	-
26	313920.87	1339427.11	Картометрический	1.00	-
27	314004.57	1339423.87	Картометрический	1.00	-
28	314058.38	1339405.07	Картометрический	1.00	-
29	314185.43	1339270.49	Картометрический	1.00	-
30	314268.66	1339193.52	Картометрический	1.00	-
31	314346.79	1339209.87	Картометрический	1.00	-
32	314357.33	1339231.72	Картометрический	1.00	-

1	2	3	4	5	6
33	314302.94	1339265.78	Картометрический	1.00	-
34	314247.30	1339324.45	Картометрический	1.00	-
35	314254.36	1339350.12	Аналитический	0.50	-
36	314275.94	1339372.18	Картометрический	1.00	-
37	314283.11	1339387.36	Картометрический	1.00	-
38	314280.21	1339416.52	Картометрический	1.00	-
39	314204.67	1339537.16	Картометрический	1.00	-
40	314159.11	1339500.22	Аналитический	0.20	-
41	314017.99	1339571.80	Аналитический	0.20	-
42	313716.07	1339686.60	Аналитический	0.20	-
43	313868.75	1339882.51	Аналитический	0.20	-
44	313779.62	1339976.23	Картометрический	1.00	-
45	313425.72	1339680.75	Аналитический	0.10	-
46	313200.01	1339487.11	Аналитический	0.50	-
47	313202.41	1339483.65	Аналитический	0.50	-
48	313190.83	1339469.53	Аналитический	0.50	-
49	313190.92	1339457.59	Аналитический	0.50	-
50	313195.71	1339447.73	Аналитический	0.50	-
51	313216.07	1339417.77	Аналитический	0.50	-
52	313225.84	1339398.94	Аналитический	0.50	-
53	313250.01	1339356.78	Аналитический	0.50	-
54	313277.08	1339306.56	Аналитический	0.50	-
55	313317.97	1339232.90	Аналитический	0.50	-
56	313334.80	1339200.79	Аналитический	0.50	-
57	313336.73	1339196.86	Картометрический	1.00	-
58	313342.39	1339199.68	Картометрический	1.00	-
59	313466.59	1339239.68	Картометрический	1.00	-
60	313543.50	1339234.87	Картометрический	1.00	-
61	313869.36	1339005.08	Картометрический	1.00	-
16	313887.58	1339030.30	Картометрический	1.00	-
62	313809.53	1339392.50	Картометрический	1.00	-
63	313847.54	1339460.17	Картометрический	1.00	-
64	313800.94	1339488.54	Картометрический	1.00	-
65	313722.86	1339521.34	Картометрический	1.00	-
66	313667.94	1339546.33	Картометрический	1.00	-
67	313553.41	1339600.08	Картометрический	1.00	-
68	313479.44	1339635.85	Картометрический	1.00	-
69	313469.47	1339616.31	Картометрический	1.00	-
70	313612.52	1339523.67	Аналитический	0.10	-
71	313651.99	1339497.71	Картометрический	1.00	-
72	313723.38	1339450.28	Картометрический	1.00	-
62	313809.53	1339392.50	Картометрический	1.00	-

3. Сведения о характерных точках части (частей) границы объекта					
Обозначение характерных точек части границы	Координаты, м		Метод определения координат характерной точки	Средняя квадратическая погрешность положения характерной точки (M), м	Описание обозначения точки на местности (при наличии)
	X	Y			
1	2	3	4	5	6
Часть №					
-	-	-	-	-	-





Масштаб 1:5000

Исключаемые условные знаки и обозначения:



границы территориальной зоны



характерная точка границ территориальной зоны

Руководитель БУВО «Нормативно-проектный центр»

Подпись *Шальгина* Ю.В. Шальгина Дата « 01 » марта 2023 г.

Место для отката печати (при наличии) или составления описания местоположения границ объекта



## ОПИСАНИЕ МЕСТОПОЛОЖЕНИЯ ГРАНИЦ

Общественно-деловая зона хутора Пасеково - ОД/1

(наименование объекта, местоположение границ которого описано  
(далее объект))

## Раздел 1

Сведения об объекте		
№ п/п	Характеристики объекта	Описание характеристик
1	2	3
1	Местоположение объекта	Воронежская область, Кантемировский муниципальный район, Пасековское сельское поселение, хутор Пасеково
2	Площадь объекта $\pm$ величина погрешности определения площади ( $P \pm \text{Дельта } P$ )	-
3	Иные характеристики объекта	-

Сведения о местоположении границ объекта					
1. Система координат: МСК - 36, зона 1					
2. Сведения о характерных точках границ объекта					
Обозначение характерных точек границ	Координаты, м		Метод определения координат характерной точки	Средняя квадратическая погрешность положения характерной точки (М), м	Описание обозначения точки на местности (при наличии)
	X	Y			
1	2	3	4	5	6
1	313809.53	1339392.50	Картометрический	1.00	-
2	313847.54	1339460.17	Картометрический	1.00	-
3	313800.94	1339488.54	Картометрический	1.00	-
4	313722.86	1339521.34	Картометрический	1.00	-
5	313667.94	1339546.33	Картометрический	1.00	-
6	313553.41	1339600.08	Картометрический	1.00	-
7	313479.44	1339635.85	Картометрический	1.00	-
8	313469.47	1339616.31	Картометрический	1.00	-
9	313612.52	1339523.67	Аналитический	0.10	-
10	313651.99	1339497.71	Аналитический	0.10	-
11	313723.38	1339450.28	Картометрический	1.00	-
1	313809.53	1339392.50	Картометрический	1.00	-
3. Сведения о характерных точках части (частей) границы объекта					
Обозначение характерных точек части границы	Координаты, м		Метод определения координат характерной точки	Средняя квадратическая погрешность положения характерной точки (М), м	Описание обозначения точки на местности (при наличии)
	X	Y			
1	2	3	4	5	6
Часть №					
-	-	-	-	-	-



## План границ объекта



Масштаб 1:2000

Используемые условные знаки и обозначения:



границы территориальной зоны



• 1

характерная точка границ территориальной зоны

Руководитель БУВО «Нормативно-проектный центр»

Подпись Ю.В. Шалыгина Ю.В. Шалыгина Дата « 01 » марта 2023г.

Место для оттиска печати (при наличии) лица, составившего описание местоположения границ объекта

ОПИСАНИЕ МЕСТОПОЛОЖЕНИЯ ГРАНИЦ  
 Зона улиц, дорог, инженерной и транспортной инфраструктуры  
 хутора Пасеково - ИТ1/1

(наименование объекта, местоположение границ которого описано  
 (далее объект))

Раздел 1

Сведения об объекте		
№ п/п	Характеристики объекта	Описание характеристик
1	2	3
1	Местоположение объекта	Воронежская область, Кантемировский муниципальный район, Пасековское сельское поселение, хутор Пасеково
2	Площадь объекта $\pm$ величина погрешности определения площади ( $P \pm \Delta P$ )	-
3	Иные характеристики объекта	-

Сведения о местоположении границ объекта					
1. Система координат: МСК - 36, зона 1					
2. Сведения о характерных точках границ объекта					
Обозначение характерных точек границ	Координаты, м		Метод определения координат характерной точки	Средняя квадратическая погрешность положения характерной точки (М), м	Описание обозначения точки на местности (при наличии)
	X	Y			
1	2	3	4	5	6
1	313336.73	1339196.86	Картометрический	1.00	-
2	313334.80	1339200.79	Аналитический	0.50	-
3	313317.97	1339232.90	Аналитический	0.50	-
4	313277.08	1339306.56	Аналитический	0.50	-
5	313250.01	1339356.78	Аналитический	0.50	-
6	313225.84	1339398.94	Аналитический	0.50	-
7	313216.07	1339417.77	Аналитический	0.50	-
8	313195.71	1339447.73	Аналитический	0.50	-
9	313190.92	1339457.59	Аналитический	0.50	-
10	313190.83	1339469.53	Аналитический	0.50	-
11	313202.41	1339483.65	Аналитический	0.50	-
12	313200.01	1339487.11	Аналитический	0.50	-
13	313183.62	1339473.05	Аналитический	0.10	-
14	313176.87	1339467.22	Аналитический	0.50	-
15	313181.02	1339452.78	Аналитический	0.50	-
16	313186.23	1339441.40	Аналитический	0.50	-
17	313207.57	1339412.44	Аналитический	0.50	-
18	313221.93	1339386.18	Аналитический	0.50	-
19	313251.05	1339330.15	Аналитический	0.50	-
20	313281.33	1339272.88	Аналитический	0.50	-
21	313301.24	1339234.20	Аналитический	0.50	-
22	313304.82	1339225.02	Аналитический	0.50	-
23	313303.76	1339217.43	Аналитический	0.50	-
24	313285.14	1339195.57	Аналитический	0.50	-
25	313309.89	1339195.11	Аналитический	0.50	-
26	313322.45	1339189.75	Картометрический	1.00	-
1	313336.73	1339196.86	Картометрический	1.00	-
27	313323.98	1339191.46	Картометрический	1.00	-
28	313323.98	1339191.70	Картометрический	1.00	-
29	313323.74	1339191.70	Картометрический	1.00	-
30	313323.74	1339191.46	Картометрический	1.00	-
27	313323.98	1339191.46	Картометрический	1.00	-

3. Сведения о характерных точках части (частей) границы объекта					
Обозначение характерных точек части границы	Координаты, м		Метод определения координат характерной точки	Средняя квадратическая погрешность положения характерной точки (M), м	Описание обозначения точки на местности (при наличии)
	X	Y			
1	2	3	4	5	6
Часть №					
-	-	-	-	-	-



## Раздел 4

## План границ объекта




Масштаб 1:2000

Используемые условные знаки и обозначения:

-  границы территориальной зоны
-  характеристная точка границы территориальной зоны

Руководитель БУВО «Нормативно-проектный центр»

Подпись  Ю.В.Шалыгина Дата « 01 » марта 2023 г.

Место для отнесения точки (при наличии) плана, составившего описание местности: граница объекта

## ОПИСАНИЕ МЕСТОПОЛОЖЕНИЯ ГРАНИЦ

Зона сельскохозяйственного использования в границах населенного пункта  
хутора Пасеково - СХ1/1

(наименование объекта, местоположение границ которого описано  
далее объект)

## Раздел 1

Сведения об объекте		
№ п/п	Характеристики объекта	Описание характеристик
1	2	3
1	Местоположение объекта	Воронежская область, Кантемировский муниципальный район, Пасековское сельское поселение, хутор Пасеково
2	Площадь объекта $\pm$ величина погрешности определения площади ( $P \pm \text{Дельта } P$ )	-
3	Иные характеристики объекта	-

Сведения о местоположении границ объекта					
1. Система координат: МСК - 36, зона 1					
2. Сведения о характерных точках границ объекта					
Обозначение характерных точек границ	Координаты, м		Метод определения координат характерной точки	Средняя квадратическая погрешность положения характерной точки (М), м	Описание обозначения точки на местности (при наличии)
	X	Y			
1	2	3	4	5	6
1	314204.67	1339537.16	Картометрический	1.00	-
2	314210.56	1339544.56	Картометрический	1.00	-
3	314276.34	1339624.83	Картометрический	1.00	-
4	314232.24	1339713.80	Картометрический	1.00	-
5	314119.59	1339754.03	Картометрический	1.00	-
6	314107.26	1339774.60	Картометрический	1.00	-
7	314103.68	1339811.11	Картометрический	1.00	-
8	314115.02	1339830.40	Картометрический	1.00	-
9	314131.17	1339834.34	Картометрический	1.00	-
10	314138.92	1339841.83	Картометрический	1.00	-
11	314126.76	1339966.66	Картометрический	1.00	-
12	314100.34	1340003.59	Картометрический	1.00	-
13	314103.22	1340023.04	Картометрический	1.00	-
14	314142.42	1340038.42	Картометрический	1.00	-
15	314148.52	1340048.48	Картометрический	1.00	-
16	314148.73	1340060.34	Картометрический	1.00	-
17	314131.45	1340087.78	Картометрический	1.00	-
18	314127.27	1340137.87	Картометрический	1.00	-
19	314142.84	1340157.08	Картометрический	1.00	-
20	314188.70	1340167.25	Картометрический	1.00	-
21	314259.57	1340155.78	Картометрический	1.00	-
22	314415.26	1340252.08	Картометрический	1.00	-
23	314440.24	1340277.05	Картометрический	1.00	-
24	314496.30	1340384.51	Картометрический	1.00	-
25	314490.39	1340432.94	Картометрический	1.00	-
26	314304.92	1340279.54	Картометрический	1.00	-
27	314207.29	1340213.53	Картометрический	1.00	-
28	314118.37	1340160.92	Картометрический	1.00	-
29	313920.55	1340093.96	Аналитический	0.10	-
30	313779.62	1339976.23	Картометрический	1.00	-
31	313868.75	1339882.51	Аналитический	0.20	-
32	313716.07	1339686.60	Аналитический	0.20	-
33	314017.99	1339571.80	Аналитический	0.20	-
34	314159.11	1339500.22	Аналитический	0.20	-

1	2	3	4	5	6
1	314204.67	1339537.16	Картометрический	1.00	-
3. Сведения о характерных точках части (частей) границы объекта					
Обозначение характерных точек части границы	Координаты, м		Метод определения координат характерной точки	Средняя квадратическая погрешность положения характерной точки (M), м	Описание обозначения точки на местности (при наличии)
	X	Y			
1	2	3	4	5	6
Часть №					
-	-	-	-	-	-



## Раздел 4

## План границ объекта



Масштаб 1:5000

Используемые условные знаки и обозначения:



Руководитель Ю.Ю. «Информационно-проектный центр»

Подпись Ю.В. Шалыгина Дата « 01 » марта 2023 г.

Место для отбора проб (взятия) воды, оставившего выписку местонахождения границ объекта



Приложение № 2  
к правилам землепользования и застройки  
Пасековского сельского поселения  
Кантемировского муниципального района  
Воронежской области

СВЕДЕНИЯ О ГРАНИЦАХ ТЕРРИТОРИАЛЬНЫХ ЗОН,  
СОДЕРЖАЩИЕ ГРАФИЧЕСКОЕ ОПИСАНИЕ МЕСТОПОЛОЖЕНИЯ  
ГРАНИЦ ТЕРРИТОРИАЛЬНЫХ ЗОН, ПЕРЕЧЕНЬ КООРДИНАТ  
ХАРАКТЕРНЫХ ТОЧЕК ГРАНИЦ ТЕРРИТОРИАЛЬНЫХ ЗОН  
ХУТОРА ЛЕБЕДЕВ

## ОПИСАНИЕ МЕСТОПОЛОЖЕНИЯ ГРАНИЦ

Зона сельскохозяйственного использования в границах населенного пункта  
хутора Лебедев - СХ1/2

(наименование объекта, местоположение границ которого описано  
далее объект)

## Раздел 1

Сведения об объекте		
№ п/п	Характеристики объекта	Описание характеристик
1	2	3
1	Местоположение объекта	Воронежская область, Кантемировский муниципальный район, Пасековское сельское поселение, хутор Лебедев
2	Площадь объекта $\pm$ величина погрешности определения площади ( $P \pm \Delta P$ )	-
3	Иные характеристики объекта	-

Сведения о местоположении границ объекта					
1. Система координат: МСК - 36, зона 1					
2. Сведения о характерных точках границ объекта					
Обозначение характерных точек границ	Координаты, м		Метод определения координат характерной точки	Средняя квадратическая погрешность положения характерной точки (М), м	Описание обозначения точки на местности (при наличии)
	X	Y			
1	2	3	4	5	6
1	314993.97	1340083.71	Картометрический	1.00	-
2	314997.25	1340140.47	Картометрический	1.00	-
3	314895.51	1340185.01	Картометрический	1.00	-
4	314771.87	1340228.54	Картометрический	1.00	-
5	314794.98	1340338.31	Картометрический	1.00	-
6	314747.78	1340351.69	Аналитический	0.20	-
7	314706.43	1340211.95	Аналитический	0.20	-
8	314695.20	1340136.12	Аналитический	0.20	-
9	314688.16	1340088.53	Аналитический	0.20	-
10	314702.54	1340088.26	Аналитический	0.20	-
11	314702.58	1339995.87	Аналитический	0.20	-
12	314687.65	1339917.31	Аналитический	0.20	-
13	314640.03	1339835.36	Аналитический	0.20	-
14	314640.02	1339835.35	Картометрический	1.00	-
15	314624.75	1339831.49	Картометрический	1.00	-
16	314631.08	1339769.66	Картометрический	1.00	-
17	314700.34	1339739.06	Картометрический	1.00	-
18	314746.51	1339839.02	Картометрический	1.00	-
19	314676.33	1339844.19	Картометрический	1.00	-
20	314694.90	1339896.83	Картометрический	1.00	-
21	314739.12	1339957.05	Картометрический	1.00	-
22	314717.28	1339965.93	Картометрический	1.00	-
23	314756.18	1340155.08	Картометрический	1.00	-
24	314882.29	1340110.37	Картометрический	1.00	-
25	314871.52	1340075.82	Картометрический	1.00	-
26	314892.52	1340066.90	Картометрический	1.00	-
27	314955.32	1340038.43	Картометрический	1.00	-
28	314968.62	1340084.89	Картометрический	1.00	-
1	314993.97	1340083.71	Картометрический	1.00	-

3. Сведения о характерных точках части (частей) границы объекта					
Обозначение характерных точек части границы	Координаты, м		Метод определения координат характерной точки	Средняя квадратическая погрешность положения характерной точки (M), м	Описание обозначения точки на местности (при наличии)
	X	Y			
1	2	3	4	5	6
Часть №					
-	-	-	-	-	-



Рисунок 4

План границ объекта



Масштаб 1:2000

Используются условные знаки и обозначения:

 граница территориальной зоны

 характеристика точки границ территориальной зоны

Руководитель БУВО «Нормативно-проектный центр»

Подпись *И.И.И.* Ю. В. Палакина Дата « 01 » марта 2023 г.

Место для отвода земли (при изъятии) знака, соответствующего вписанные местные органы власти области.



СВЕДЕНИЯ О ГРАНИЦАХ ТЕРРИТОРИАЛЬНЫХ ЗОН,  
СОДЕРЖАЩИЕ ГРАФИЧЕСКОЕ ОПИСАНИЕ МЕСТОПОЛОЖЕНИЯ  
ГРАНИЦ ТЕРРИТОРИАЛЬНЫХ ЗОН, ПЕРЕЧЕНЬ КООРДИНАТ  
ХАРАКТЕРНЫХ ТОЧЕК ГРАНИЦ ТЕРРИТОРИАЛЬНЫХ ЗОН  
ХУТОРА СОЛЁНЫЙ

## ОПИСАНИЕ МЕСТОПОЛОЖЕНИЯ ГРАНИЦ

Зона застройки индивидуальными жилыми домами хутора Солёный - Ж1/3

(наименование объекта, местоположение границ которого описано  
(далее объект))

## Раздел 1

Сведения об объекте		
№ п/п	Характеристики объекта	Описание характеристик
1	2	3
1	Местоположение объекта	Воронежская область, Кантемировский муниципальный район, Пасековское сельское поселение, хутор Солёный
2	Площадь объекта $\pm$ величина погрешности определения площади ( $P \pm \Delta P$ )	-
3	Иные характеристики объекта	-

Сведения о местоположении границ объекта					
1. Система координат: МСК - 36, зона 1					
2. Сведения о характерных точках границ объекта					
Обозначение характерных точек границ	Координаты, м		Метод определения координат характерной точки	Средняя квадратическая погрешность положения характерной точки (М), м	Описание обозначения точки на местности (при наличии)
	X	Y			
1	2	3	4	5	6
1	310563.06	1333296.75	Картометрический	1.00	-
2	310595.91	1333336.74	Картометрический	1.00	-
3	310684.43	1333478.38	Картометрический	1.00	-
4	310749.16	1333584.26	Картометрический	1.00	-
5	310817.56	1333699.97	Картометрический	1.00	-
6	310796.22	1333712.01	Картометрический	1.00	-
7	310815.00	1333743.98	Картометрический	1.00	-
8	310837.33	1333732.88	Картометрический	1.00	-
9	310983.84	1333965.87	Картометрический	1.00	-
10	310931.50	1334001.90	Картометрический	1.00	-
11	310864.87	1334017.00	Картометрический	1.00	-
12	310743.57	1334004.50	Картометрический	1.00	-
13	310619.15	1333974.31	Картометрический	1.00	-
14	310512.93	1333954.68	Картометрический	1.00	-
15	310461.04	1333820.51	Аналитический	0.50	-
16	310467.04	1333821.71	Аналитический	0.50	-
17	310472.39	1333817.05	Аналитический	0.50	-
18	310475.64	1333814.22	Аналитический	0.50	-
19	310467.10	1333795.70	Аналитический	0.50	-
20	310460.04	1333776.02	Аналитический	0.50	-
21	310456.34	1333768.94	Аналитический	0.50	-
22	310454.96	1333760.88	Аналитический	0.50	-
23	310459.49	1333756.16	Аналитический	0.50	-
24	310463.22	1333753.41	Аналитический	0.50	-
25	310459.09	1333747.12	Аналитический	0.50	-
26	310453.39	1333748.50	Аналитический	0.50	-
27	310450.53	1333746.31	Аналитический	0.50	-
28	310445.06	1333737.44	Аналитический	0.50	-
29	310440.17	1333724.35	Аналитический	0.50	-
30	310427.25	1333696.22	Аналитический	0.50	-
31	310419.48	1333681.59	Аналитический	0.50	-
32	310412.84	1333668.11	Аналитический	0.50	-
33	310411.44	1333664.43	Аналитический	0.50	-
34	310414.48	1333658.17	Аналитический	0.50	-

1	2	3	4	5	6
35	310420.86	1333653.77	Аналитический	0.50	-
36	310418.09	1333650.42	Аналитический	0.50	-
37	310413.10	1333644.37	Аналитический	0.50	-
38	310409.00	1333647.11	Аналитический	0.50	-
39	310405.83	1333647.59	Аналитический	0.50	-
40	310403.62	1333645.12	Аналитический	0.50	-
41	310400.87	1333641.53	Аналитический	0.50	-
42	310396.03	1333645.56	Аналитический	0.50	-
43	310392.53	1333648.48	Аналитический	0.50	-
44	310393.59	1333653.13	Аналитический	0.50	-
45	310393.25	1333657.30	Аналитический	0.50	-
46	310376.74	1333668.90	Аналитический	0.50	-
47	310356.69	1333680.10	Аналитический	0.50	-
48	310316.80	1333705.46	Аналитический	0.50	-
49	310247.81	1333746.93	Аналитический	0.50	-
50	310224.82	1333760.88	Аналитический	0.50	-
51	310185.31	1333786.82	Аналитический	0.50	-
52	310157.60	1333805.10	Аналитический	0.50	-
53	310127.82	1333820.51	Картометрический	1.00	-
54	310101.42	1333780.06	Картометрический	1.00	-
55	310075.11	1333792.87	Аналитический	0.10	-
56	310041.67	1333813.99	Аналитический	0.10	-
57	310018.80	1333830.37	Картометрический	1.00	-
58	310031.94	1333853.15	Картометрический	1.00	-
59	310012.94	1333864.73	Картометрический	1.00	-
60	309913.77	1333926.94	Картометрический	1.00	-
61	309924.06	1333943.21	Картометрический	1.00	-
62	309922.14	1333944.45	Аналитический	0.50	-
63	309904.26	1333953.59	Аналитический	0.50	-
64	309878.12	1333974.72	Аналитический	0.50	-
65	309867.31	1333982.38	Аналитический	0.50	-
66	309849.72	1333995.16	Аналитический	0.50	-
67	309821.71	1334015.11	Аналитический	0.50	-
68	309818.27	1334017.56	Аналитический	0.50	-
69	309809.92	1334024.74	Аналитический	0.50	-
70	309806.59	1334025.23	Аналитический	0.50	-
71	309804.41	1334025.13	Аналитический	0.50	-
72	309800.97	1334022.08	Аналитический	0.50	-
73	309796.45	1334015.70	Аналитический	0.50	-
74	309794.09	1334012.95	Аналитический	0.50	-
75	309792.84	1334013.97	Аналитический	0.50	-
76	309785.55	1334019.92	Аналитический	0.50	-
77	309784.17	1334023.66	Аналитический	0.50	-
78	309780.54	1334027.17	Аналитический	0.50	-
79	309788.06	1334036.92	Аналитический	0.50	-
80	309793.23	1334036.10	Аналитический	0.50	-
81	309797.55	1334038.44	Аналитический	0.50	-
82	309802.33	1334042.59	Аналитический	0.50	-

1	2	3	4	5	6
83	309805.43	1334045.35	Аналитический	0.50	-
84	309891.27	1334172.25	Аналитический	0.50	-
85	309895.31	1334177.26	Аналитический	0.50	-
86	309896.37	1334180.25	Аналитический	0.50	-
87	309896.20	1334183.27	Аналитический	0.50	-
88	309893.11	1334187.25	Аналитический	0.50	-
89	309897.75	1334192.02	Аналитический	0.50	-
90	309900.97	1334195.34	Аналитический	0.50	-
91	309904.14	1334194.71	Аналитический	0.50	-
92	309907.92	1334196.43	Аналитический	0.50	-
93	310012.28	1334344.53	Аналитический	0.50	-
94	310014.62	1334348.89	Аналитический	0.50	-
95	310013.99	1334351.72	Аналитический	0.50	-
96	310010.17	1334354.64	Аналитический	0.50	-
97	310013.84	1334359.49	Аналитический	0.50	-
98	310016.12	1334362.49	Аналитический	0.50	-
99	310019.55	1334361.35	Аналитический	0.50	-
100	310023.54	1334361.69	Аналитический	0.50	-
101	310025.95	1334363.76	Аналитический	0.50	-
102	310066.15	1334421.55	Картометрический	1.00	-
103	309958.59	1334497.00	Картометрический	1.00	-
104	310031.93	1334623.92	Картометрический	1.00	-
105	310009.30	1334646.38	Картометрический	1.00	-
106	309940.48	1334678.51	Картометрический	1.00	-
107	309845.05	1334741.72	Картометрический	1.00	-
108	309753.18	1334560.44	Картометрический	1.00	-
109	309704.92	1334496.91	Картометрический	1.00	-
110	309602.45	1334353.33	Картометрический	1.00	-
111	309537.64	1334260.36	Картометрический	1.00	-
112	309532.65	1334210.30	Картометрический	1.00	-
113	309559.77	1334085.20	Картометрический	1.00	-
114	309591.27	1333987.97	Картометрический	1.00	-
115	309698.38	1333897.14	Картометрический	1.00	-
116	309735.47	1333872.20	Картометрический	1.00	-
117	309727.72	1333853.66	Картометрический	1.00	-
118	309822.09	1333776.34	Картометрический	1.00	-
119	309869.60	1333737.23	Картометрический	1.00	-
120	309965.17	1333671.66	Картометрический	1.00	-
121	309999.16	1333643.91	Картометрический	1.00	-
122	310009.72	1333635.28	Картометрический	1.00	-
123	310080.32	1333564.09	Картометрический	1.00	-
124	310125.96	1333530.31	Картометрический	1.00	-
125	310164.52	1333510.54	Картометрический	1.00	-
126	310208.89	1333504.26	Картометрический	1.00	-
127	310243.06	1333504.10	Картометрический	1.00	-
128	310306.78	1333493.48	Картометрический	1.00	-
129	310292.46	1333464.47	Картометрический	1.00	-
1	310563.06	1333296.75	Картометрический	1.00	-

1	2	3	4	5	6
130	309981.46	1333668.90	Картометрический	1.00	-
131	309981.22	1333668.90	Картометрический	1.00	-
132	309981.22	1333669.14	Картометрический	1.00	-
133	309981.46	1333669.14	Картометрический	1.00	-
130	309981.46	1333668.90	Картометрический	1.00	-
134	309933.64	1333705.00	Картометрический	1.00	-
135	309933.40	1333705.00	Картометрический	1.00	-
136	309933.40	1333705.24	Картометрический	1.00	-
137	309933.64	1333705.24	Картометрический	1.00	-
134	309933.64	1333705.00	Картометрический	1.00	-
138	309885.82	1333741.09	Картометрический	1.00	-
139	309885.58	1333741.09	Картометрический	1.00	-
140	309885.58	1333741.33	Картометрический	1.00	-
141	309885.82	1333741.33	Картометрический	1.00	-
138	309885.82	1333741.09	Картометрический	1.00	-
142	309838.00	1333777.19	Картометрический	1.00	-
143	309837.76	1333777.19	Картометрический	1.00	-
144	309837.76	1333777.43	Картометрический	1.00	-
145	309838.00	1333777.43	Картометрический	1.00	-
142	309838.00	1333777.19	Картометрический	1.00	-
146	309790.18	1333813.29	Картометрический	1.00	-
147	309789.94	1333813.29	Картометрический	1.00	-
148	309789.94	1333813.53	Картометрический	1.00	-
149	309790.18	1333813.53	Картометрический	1.00	-
146	309790.18	1333813.29	Картометрический	1.00	-
150	309742.36	1333849.39	Картометрический	1.00	-
151	309742.12	1333849.39	Картометрический	1.00	-
152	309742.12	1333849.63	Картометрический	1.00	-
153	309742.36	1333849.63	Картометрический	1.00	-
150	309742.36	1333849.39	Картометрический	1.00	-
154	310405.07	1333687.05	Аналитический	0.50	-
155	310414.59	1333701.24	Аналитический	0.50	-
156	310430.66	1333735.53	Аналитический	0.50	-
157	310450.65	1333785.71	Аналитический	0.50	-
158	310452.20	1333794.58	Аналитический	0.50	-
159	310452.20	1333798.30	Аналитический	0.50	-
160	310451.25	1333802.06	Аналитический	0.50	-
161	310449.25	1333807.70	Аналитический	0.50	-
162	310445.95	1333812.60	Аналитический	0.50	-
163	310432.75	1333824.44	Аналитический	0.50	-
164	310422.38	1333830.60	Аналитический	0.50	-

1	2	3	4	5	6
165	310386.19	1333856.37	Аналитический	0.50	-
166	310378.53	1333861.57	Аналитический	0.50	-
167	310361.95	1333872.70	Аналитический	0.50	-
168	310356.21	1333872.86	Аналитический	0.50	-
169	310354.34	1333869.72	Аналитический	0.50	-
170	310349.65	1333872.68	Аналитический	0.50	-
171	310306.01	1333799.03	Аналитический	0.30	-
172	310302.41	1333801.07	Аналитический	0.30	-
173	310282.06	1333812.50	Аналитический	0.30	-
174	310264.22	1333821.44	Аналитический	0.30	-
175	310250.15	1333828.30	Аналитический	0.30	-
176	310233.15	1333837.42	Аналитический	0.30	-
177	310265.28	1333891.22	Аналитический	0.30	-
178	310265.07	1333891.59	Аналитический	0.30	-
179	310270.54	1333900.15	Аналитический	0.20	-
180	310247.47	1333916.68	Аналитический	0.20	-
181	310279.74	1333964.68	Картометрический	1.00	-
182	310253.19	1334073.48	Картометрический	1.00	-
183	310339.60	1334094.82	Картометрический	1.00	-
184	310409.10	1334121.89	Картометрический	1.00	-
185	310495.51	1334190.36	Картометрический	1.00	-
186	310510.61	1334221.33	Картометрический	1.00	-
187	310506.70	1334259.85	Картометрический	1.00	-
188	310482.76	1334292.90	Картометрический	1.00	-
189	310332.38	1334387.19	Аналитический	0.50	-
190	310325.59	1334375.64	Аналитический	0.50	-
191	310310.93	1334384.85	Аналитический	0.50	-
192	310300.93	1334391.95	Аналитический	0.50	-
193	310292.40	1334397.99	Аналитический	0.50	-
194	310286.57	1334400.87	Аналитический	0.50	-
195	310281.88	1334402.24	Аналитический	0.50	-
196	310277.26	1334404.22	Аналитический	0.50	-
197	310215.28	1334443.73	Аналитический	0.50	-
198	310190.81	1334459.52	Аналитический	0.50	-
199	310181.12	1334465.85	Аналитический	0.50	-
200	310144.31	1334490.71	Аналитический	0.50	-
201	310138.45	1334491.39	Аналитический	0.50	-
202	310131.48	1334489.00	Аналитический	0.50	-
203	310117.72	1334470.98	Аналитический	0.50	-
204	310105.94	1334454.48	Аналитический	0.50	-
205	310095.12	1334440.71	Аналитический	0.50	-
206	310068.60	1334402.61	Аналитический	0.50	-
207	310037.36	1334357.03	Аналитический	0.50	-
208	310035.33	1334353.84	Аналитический	0.50	-
209	310034.13	1334351.51	Аналитический	0.50	-
210	310034.64	1334350.60	Аналитический	0.50	-
211	310037.42	1334348.57	Аналитический	0.50	-
212	310035.79	1334346.24	Аналитический	0.50	-

1	2	3	4	5	6
213	310031.69	1334340.45	Аналитический	0.50	-
214	310028.60	1334341.63	Аналитический	0.50	-
215	310027.03	1334341.56	Аналитический	0.50	-
216	310024.69	1334339.31	Аналитический	0.50	-
217	310021.61	1334335.47	Аналитический	0.50	-
218	309996.37	1334298.09	Аналитический	0.50	-
219	309995.09	1334293.53	Аналитический	0.50	-
220	309995.60	1334289.30	Аналитический	0.50	-
221	309990.47	1334279.15	Аналитический	0.50	-
222	309987.68	1334279.95	Аналитический	0.50	-
223	309985.79	1334280.21	Аналитический	0.50	-
224	309983.14	1334279.50	Аналитический	0.50	-
225	309980.80	1334278.29	Аналитический	0.50	-
226	309976.61	1334272.39	Аналитический	0.50	-
227	309921.97	1334195.64	Аналитический	0.50	-
228	309913.99	1334184.55	Аналитический	0.50	-
229	309912.54	1334180.54	Аналитический	0.50	-
230	309912.71	1334176.68	Аналитический	0.50	-
231	309916.15	1334171.37	Аналитический	0.50	-
232	309913.05	1334166.31	Аналитический	0.50	-
233	309909.92	1334161.18	Аналитический	0.50	-
234	309906.49	1334163.07	Аналитический	0.50	-
235	309903.15	1334162.81	Аналитический	0.50	-
236	309897.86	1334160.25	Аналитический	0.50	-
237	309893.39	1334153.69	Аналитический	0.50	-
238	309855.16	1334098.18	Аналитический	0.50	-
239	309835.91	1334068.90	Аналитический	0.50	-
240	309822.92	1334048.83	Аналитический	0.50	-
241	309818.57	1334043.03	Аналитический	0.50	-
242	309817.11	1334038.84	Аналитический	0.50	-
243	309817.49	1334031.38	Аналитический	0.50	-
244	309847.85	1334008.42	Аналитический	0.50	-
245	309865.73	1333995.55	Аналитический	0.50	-
246	309871.10	1333991.42	Аналитический	0.50	-
247	309885.39	1333980.42	Аналитический	0.50	-
248	309889.70	1333977.77	Картометрический	1.00	-
249	309904.01	1333998.39	Картометрический	1.00	-
250	309934.98	1333977.31	Картометрический	1.00	-
251	309948.81	1334000.18	Аналитический	0.10	-
252	309950.54	1334001.60	Аналитический	0.10	-
253	309953.22	1334002.17	Аналитический	0.10	-
254	309954.56	1334002.10	Аналитический	0.10	-
255	309971.31	1333991.32	Аналитический	0.10	-
256	309996.14	1333973.49	Аналитический	0.10	-
257	309982.23	1333950.36	Картометрический	1.00	-
258	310066.56	1333896.87	Картометрический	1.00	-
259	310079.96	1333882.56	Картометрический	1.00	-
260	310095.06	1333900.65	Картометрический	1.00	-

1	2	3	4	5	6
261	310111.33	1333911.71	Картометрический	1.00	-
262	310130.50	1333900.01	Аналитический	0.30	-
263	310165.77	1333872.84	Аналитический	0.30	-
264	310133.42	1333829.47	Аналитический	0.50	-
265	310154.45	1333817.48	Аналитический	0.50	-
266	310173.12	1333806.67	Аналитический	0.50	-
267	310220.49	1333777.39	Аналитический	0.50	-
268	310252.85	1333757.80	Аналитический	0.50	-
269	310306.89	1333726.36	Аналитический	0.50	-
270	310377.51	1333683.40	Аналитический	0.50	-
271	310390.76	1333680.52	Аналитический	0.50	-
272	310398.72	1333681.26	Аналитический	0.50	-
154	310405.07	1333687.05	Аналитический	0.50	-
273	310214.91	1333986.35	Картометрический	1.00	-
274	310214.67	1333986.35	Картометрический	1.00	-
275	310214.67	1333986.59	Картометрический	1.00	-
276	310214.91	1333986.59	Картометрический	1.00	-
273	310214.91	1333986.35	Картометрический	1.00	-
277	310213.22	1334477.08	Аналитический	0.50	-
278	310235.02	1334522.97	Аналитический	0.20	-
279	310160.16	1334576.19	Аналитический	0.20	-
280	310127.92	1334533.57	Аналитический	0.20	-
281	310129.15	1334517.43	Аналитический	0.50	-
282	310134.06	1334520.10	Аналитический	0.50	-
283	310140.09	1334516.22	Аналитический	0.50	-
284	310146.01	1334511.68	Аналитический	0.50	-
285	310154.20	1334505.75	Аналитический	0.50	-
286	310200.65	1334474.59	Аналитический	0.50	-
287	310205.16	1334471.97	Аналитический	0.50	-
288	310208.90	1334474.33	Аналитический	0.50	-
277	310213.22	1334477.08	Аналитический	0.50	-
289	310676.42	1334070.88	Картометрический	1.00	-
290	310728.95	1334155.32	Аналитический	0.20	-
291	310671.52	1334178.71	Картометрический	1.00	-
292	310609.73	1334216.79	Картометрический	1.00	-
293	310580.64	1334238.25	Картометрический	1.00	-
294	310552.26	1334198.94	Картометрический	1.00	-
295	310606.66	1334143.50	Картометрический	1.00	-
296	310635.03	1334122.67	Картометрический	1.00	-
297	310627.48	1334077.90	Картометрический	1.00	-
289	310676.42	1334070.88	Картометрический	1.00	-

3. Сведения о характерных точках части (частей) границы объекта					
Обозначение характерных точек части границы	Координаты, м		Метод определения координат характерной точки	Средняя квадратическая погрешность положения характерной точки (M), м	Описание обозначения точки на местности (при наличии)
	X	Y			
1	2	3	4	5	6
Часть №					
-	-	-	-	-	-






Масштаб 1:5000

Исполнительное описание знаков и обозначений:

- граница территории заповедника
- характерная точка граница территории заповедника

Руководитель ВУМО информационно-аналитический центр  
 Подпись:  Ю.В.Палагина Дата: 01    марта 2023г.

Место для печати:  (наименование организации, должности, фамилия, имя, отчество)

## ОПИСАНИЕ МЕСТОПОЛОЖЕНИЯ ГРАНИЦ

Зона застройки малоэтажными многоквартирными жилыми домами  
хутора Солёный - Ж2/3

(наименование объекта, местоположение границ которого описано  
далее объект)

## Раздел 1

Сведения об объекте		
№ п/п	Характеристики объекта	Описание характеристик
1	2	3
1	Местоположение объекта	Воронежская область, Кантемировский муниципальный район, Пасековское сельское поселение, хутор Солёный
2	Площадь объекта $\pm$ величина погрешности определения площади ( $P \pm \text{Дельта } P$ )	-
3	Иные характеристики объекта	-

Сведения о местоположении границ объекта					
1. Система координат: МСК - 36, зона 1					
2. Сведения о характерных точках границ объекта					
Обозначение характерных точек границ	Координаты, м		Метод определения координат характерной точки	Средняя квадратическая погрешность положения характерной точки (М), м	Описание обозначения точки на местности (при наличии)
	X	Y			
1	2	3	4	5	6
1	310031.94	1333853.15	Картометрический	1.00	-
2	310042.54	1333868.29	Картометрический	1.00	-
3	310001.74	1333893.74	Аналитический	0.50	-
4	309954.47	1333924.11	Аналитический	0.50	-
5	309924.06	1333943.21	Картометрический	1.00	-
6	309913.77	1333926.94	Картометрический	1.00	-
7	310012.94	1333864.73	Картометрический	1.00	-
1	310031.94	1333853.15	Картометрический	1.00	-
8	310052.75	1333874.19	Картометрический	1.00	-
9	310066.56	1333896.87	Картометрический	1.00	-
10	309982.23	1333950.36	Аналитический	0.10	-
11	309996.14	1333973.49	Аналитический	0.10	-
12	309971.31	1333991.32	Аналитический	0.10	-
13	309954.56	1334002.10	Аналитический	0.10	-
14	309953.22	1334002.17	Аналитический	0.10	-
15	309950.54	1334001.60	Аналитический	0.10	-
16	309948.81	1334000.18	Аналитический	0.10	-
17	309934.98	1333977.31	Картометрический	1.00	-
18	309904.01	1333998.39	Картометрический	1.00	-
19	309889.70	1333977.77	Картометрический	1.00	-
20	309904.55	1333968.61	Аналитический	0.50	-
21	309916.83	1333960.96	Аналитический	0.50	-
22	309952.02	1333939.34	Аналитический	0.50	-
23	309962.10	1333932.54	Аналитический	0.50	-
24	309969.90	1333926.17	Аналитический	0.50	-
25	309977.02	1333920.52	Аналитический	0.50	-
26	309997.06	1333907.70	Аналитический	0.50	-
27	310022.77	1333891.62	Аналитический	0.50	-
28	310027.92	1333888.20	Аналитический	0.50	-
29	310045.60	1333878.35	Аналитический	0.50	-
30	310047.34	1333877.23	Аналитический	0.50	-
8	310052.75	1333874.19	Картометрический	1.00	-

## 3. Сведения о характерных точках части (частей) границы объекта


Обозначение характерных точек части границы	Координаты, м		Метод определения координат характерной точки	Средняя квадратическая погрешность положения характерной точки (M), м	Описание обозначения точки на местности (при наличии)
	X	Y			
1	2	3	4	5	6
Часть №					
-	-	-	-	-	-






Масштаб 1:1000

Используемые условные знаки и обозначения:

- |   |   |
|---|---|
|  | границы территориальной зоны                  |
| • 1   | характерная точка границ территориальной зоны |

Руководитель БУВО «Нормативно-проектный центр»

Подпись  Ю.В. Шальгица Дата « 01 » марта 2023 г.

Место для оттиска (печати) лица, составившего описание местоположения границ объекта

## ОПИСАНИЕ МЕСТОПОЛОЖЕНИЯ ГРАНИЦ

Общественно-деловая зона хутора Солёный - ОД/З

(наименование объекта, местоположение границ которого описано  
(далее объект))

## Раздел 1

Сведения об объекте		
№ п/п	Характеристики объекта	Описание характеристик
1	2	3
1	Местоположение объекта	Воронежская область, Кантемировский муниципальный район, Пасековское сельское поселение, хутор Солёный
2	Площадь объекта $\pm$ величина погрешности определения площади ( $P \pm \text{Дельта } P$ )	-
3	Иные характеристики объекта	-

Сведения о местоположении границ объекта					
1. Система координат: МСК - 36, зона 1					
2. Сведения о характерных точках границ объекта					
Обозначение характерных точек границ	Координаты, м		Метод определения координат характерной точки	Средняя квадратическая погрешность положения характерной точки (М), м	Описание обозначения точки на местности (при наличии)
	X	Y			
1	2	3	4	5	6
1	310461.04	1333820.51	Аналитический	0.50	-
2	310512.93	1333954.68	Картометрический	1.00	-
3	310327.52	1333966.66	Аналитический	0.20	-
4	310279.74	1333964.68	Картометрический	1.00	-
5	310247.47	1333916.68	Аналитический	0.20	-
6	310270.54	1333900.15	Аналитический	0.20	-
7	310265.07	1333891.59	Аналитический	0.30	-
8	310265.28	1333891.22	Аналитический	0.30	-
9	310233.15	1333837.42	Аналитический	0.30	-
10	310250.15	1333828.30	Аналитический	0.30	-
11	310264.22	1333821.44	Аналитический	0.30	-
12	310282.06	1333812.50	Аналитический	0.30	-
13	310302.41	1333801.07	Аналитический	0.30	-
14	310306.01	1333799.03	Аналитический	0.30	-
15	310349.65	1333872.68	Аналитический	0.50	-
16	310351.62	1333876.05	Аналитический	0.50	-
17	310351.18	1333880.87	Аналитический	0.50	-
18	310350.68	1333883.11	Аналитический	0.50	-
19	310347.37	1333885.59	Аналитический	0.50	-
20	310351.87	1333895.77	Аналитический	0.50	-
21	310384.85	1333872.91	Аналитический	0.50	-
22	310398.66	1333863.53	Аналитический	0.50	-
23	310405.86	1333868.15	Аналитический	0.50	-
24	310412.65	1333864.92	Аналитический	0.50	-
25	310422.21	1333858.24	Аналитический	0.50	-
26	310423.64	1333853.26	Аналитический	0.50	-
27	310423.27	1333848.20	Аналитический	0.50	-
28	310424.79	1333846.53	Аналитический	0.50	-
29	310451.60	1333826.18	Аналитический	0.50	-
1	310461.04	1333820.51	Аналитический	0.50	-
30	310133.42	1333829.47	Аналитический	0.50	-
31	310165.77	1333872.84	Аналитический	0.30	-
32	310130.50	1333900.01	Аналитический	0.30	-

1	2	3	4	5	6
33	310111.33	1333911.71	Картометрический	1.00	-
34	310095.06	1333900.65	Картометрический	1.00	-
35	310079.96	1333882.56	Картометрический	1.00	-
36	310066.56	1333896.87	Картометрический	1.00	-
37	310052.75	1333874.19	Картометрический	1.00	-
38	310073.87	1333862.30	Аналитический	0.50	-
39	310087.83	1333853.94	Аналитический	0.50	-
40	310089.79	1333856.79	Аналитический	0.50	-
41	310097.46	1333853.16	Аналитический	0.50	-
42	310096.18	1333849.72	Аналитический	0.50	-
30	310133.42	1333829.47	Аналитический	0.50	-
43	310101.42	1333780.06	Картометрический	1.00	-
44	310127.82	1333820.51	Картометрический	1.00	-
45	310102.17	1333833.80	Аналитический	0.50	-
46	310069.55	1333851.49	Аналитический	0.50	-
47	310042.54	1333868.29	Картометрический	1.00	-
48	310031.94	1333853.15	Картометрический	1.00	-
49	310018.80	1333830.37	Картометрический	1.00	-
50	310041.67	1333813.99	Аналитический	0.10	-
51	310075.11	1333792.87	Аналитический	0.10	-
43	310101.42	1333780.06	Картометрический	1.00	-
3. Сведения о характерных точках части (частей) границы объекта					
Обозначение характерных точек части границы	Координаты, м		Метод определения координат характерной точки	Средняя квадратическая погрешность положения характерной точки (М), м	Описание обозначения точки на местности (при наличии)
	X	Y			
1	2	3	4	5	6
Часть №					
-	-	-	-	-	-






## План границ объекта



Масштаб 1:2000

Используемые условные знаки и обозначения:

- |   |   |
|---|---|
|  | границы территориальной зоны                  |
|  | характерная точка границ территориальной зоны |

Руководитель БУВО «Нормативно-проектный центр»  
 Подпись  Ю.В.Шалыгина Дата « 01 » марта 2023г.  
 Место для отвода печати (при наличии) знака, составившего описание местоположения границ объекта



## ОПИСАНИЕ МЕСТОПОЛОЖЕНИЯ ГРАНИЦ

Зона улиц, дорог, инженерной и транспортной инфраструктуры хутора Солёный - ИТ1/3

(наименование объекта, местоположение границ которого описано  
(далее объект))

## Раздел 1

Сведения об объекте		
№ п/п	Характеристики объекта	Описание характеристик
1	2	3
1	Местоположение объекта	Воронежская область, Кантемировский муниципальный район, Пасековское сельское поселение, хутор Солёный
2	Площадь объекта $\pm$ величина погрешности определения площади ( $P \pm \text{Дельта } P$ )	-
3	Иные характеристики объекта	-

Сведения о местоположении границ объекта					
1. Система координат: МСК - 36, зона 1					
2. Сведения о характерных точках границ объекта					
Обозначение характерных точек границ	Координаты, м		Метод определения координат характерной точки	Средняя квадратическая погрешность положения характерной точки (М), м	Описание обозначения точки на местности (при наличии)
	X	Y			
1	2	3	4	5	6
1	311004.57	1334049.85	Аналитический	0.50	-
2	311003.86	1334051.53	Аналитический	0.50	-
3	310978.73	1334172.68	Аналитический	0.50	-
4	310977.81	1334224.98	Аналитический	0.50	-
5	310982.23	1334263.82	Аналитический	0.50	-
6	310965.10	1334273.47	Аналитический	0.50	-
7	310959.56	1334224.98	Аналитический	0.50	-
8	310960.68	1334170.45	Аналитический	0.50	-
9	310982.63	1334065.37	Аналитический	0.50	-
1	311004.57	1334049.85	Аналитический	0.50	-
10	310403.62	1333645.12	Аналитический	0.50	-
11	310405.83	1333647.59	Аналитический	0.50	-
12	310409.00	1333647.11	Аналитический	0.50	-
13	310413.10	1333644.37	Аналитический	0.50	-
14	310418.09	1333650.42	Аналитический	0.50	-
15	310420.86	1333653.77	Аналитический	0.50	-
16	310414.48	1333658.17	Аналитический	0.50	-
17	310411.44	1333664.43	Аналитический	0.50	-
18	310412.84	1333668.11	Аналитический	0.50	-
19	310419.48	1333681.59	Аналитический	0.50	-
20	310427.25	1333696.22	Аналитический	0.50	-
21	310440.17	1333724.35	Аналитический	0.50	-
22	310445.06	1333737.44	Аналитический	0.50	-
23	310450.53	1333746.31	Аналитический	0.50	-
24	310453.39	1333748.50	Аналитический	0.50	-
25	310459.09	1333747.12	Аналитический	0.50	-
26	310463.22	1333753.41	Аналитический	0.50	-
27	310459.49	1333756.16	Аналитический	0.50	-
28	310454.96	1333760.88	Аналитический	0.50	-
29	310456.34	1333768.94	Аналитический	0.50	-
30	310460.04	1333776.02	Аналитический	0.50	-
31	310467.10	1333795.70	Аналитический	0.50	-

1	2	3	4	5	6
32	310475.64	1333814.22	Аналитический	0.50	-
33	310472.39	1333817.05	Аналитический	0.50	-
34	310467.04	1333821.71	Аналитический	0.50	-
35	310461.04	1333820.51	Аналитический	0.50	-
36	310451.60	1333826.18	Аналитический	0.50	-
37	310424.79	1333846.53	Аналитический	0.50	-
38	310423.27	1333848.20	Аналитический	0.50	-
39	310423.64	1333853.26	Аналитический	0.50	-
40	310422.21	1333858.24	Аналитический	0.50	-
41	310412.65	1333864.92	Аналитический	0.50	-
42	310405.86	1333868.15	Аналитический	0.50	-
43	310398.66	1333863.53	Аналитический	0.50	-
44	310384.85	1333872.91	Аналитический	0.50	-
45	310351.87	1333895.77	Аналитический	0.50	-
46	310347.37	1333885.59	Аналитический	0.50	-
47	310350.68	1333883.11	Аналитический	0.50	-
48	310351.18	1333880.87	Аналитический	0.50	-
49	310351.62	1333876.05	Аналитический	0.50	-
50	310349.65	1333872.68	Аналитический	0.50	-
51	310354.34	1333869.72	Аналитический	0.50	-
52	310356.21	1333872.86	Аналитический	0.50	-
53	310361.95	1333872.70	Аналитический	0.50	-
54	310378.53	1333861.57	Аналитический	0.50	-
55	310386.19	1333856.37	Аналитический	0.50	-
56	310422.38	1333830.60	Аналитический	0.50	-
57	310432.75	1333824.44	Аналитический	0.50	-
58	310445.95	1333812.60	Аналитический	0.50	-
59	310449.25	1333807.70	Аналитический	0.50	-
60	310451.25	1333802.06	Аналитический	0.50	-
61	310452.20	1333798.30	Аналитический	0.50	-
62	310452.20	1333794.58	Аналитический	0.50	-
63	310450.65	1333785.71	Аналитический	0.50	-
64	310430.66	1333735.53	Аналитический	0.50	-
65	310414.59	1333701.24	Аналитический	0.50	-
66	310405.07	1333687.05	Аналитический	0.50	-
67	310398.72	1333681.26	Аналитический	0.50	-
68	310390.76	1333680.52	Аналитический	0.50	-
69	310377.51	1333683.40	Аналитический	0.50	-
70	310306.89	1333726.36	Аналитический	0.50	-
71	310252.85	1333757.80	Аналитический	0.50	-
72	310220.49	1333777.39	Аналитический	0.50	-
73	310173.12	1333806.67	Аналитический	0.50	-
74	310154.45	1333817.48	Аналитический	0.50	-
75	310133.42	1333829.47	Аналитический	0.50	-
76	310096.18	1333849.72	Аналитический	0.50	-
77	310097.46	1333853.16	Аналитический	0.50	-
78	310089.79	1333856.79	Аналитический	0.50	-
79	310087.83	1333853.94	Аналитический	0.50	-

1	2	3	4	5	6
80	310073.87	1333862.30	Аналитический	0.50	-
81	310052.75	1333874.19	Картометрический	1.00	-
82	310047.34	1333877.23	Аналитический	0.50	-
83	310045.60	1333878.35	Аналитический	0.50	-
84	310027.92	1333888.20	Аналитический	0.50	-
85	310022.77	1333891.62	Аналитический	0.50	-
86	309997.06	1333907.70	Аналитический	0.50	-
87	309977.02	1333920.52	Аналитический	0.50	-
88	309969.90	1333926.17	Аналитический	0.50	-
89	309962.10	1333932.54	Аналитический	0.50	-
90	309952.02	1333939.34	Аналитический	0.50	-
91	309916.83	1333960.96	Аналитический	0.50	-
92	309904.55	1333968.61	Аналитический	0.50	-
93	309889.70	1333977.77	Картометрический	1.00	-
94	309885.39	1333980.42	Аналитический	0.50	-
95	309871.10	1333991.42	Аналитический	0.50	-
96	309865.73	1333995.55	Аналитический	0.50	-
97	309847.85	1334008.42	Аналитический	0.50	-
98	309817.49	1334031.38	Аналитический	0.50	-
99	309817.11	1334038.84	Аналитический	0.50	-
100	309818.57	1334043.03	Аналитический	0.50	-
101	309822.92	1334048.83	Аналитический	0.50	-
102	309835.91	1334068.90	Аналитический	0.50	-
103	309855.16	1334098.18	Аналитический	0.50	-
104	309893.39	1334153.69	Аналитический	0.50	-
105	309897.86	1334160.25	Аналитический	0.50	-
106	309903.15	1334162.81	Аналитический	0.50	-
107	309906.49	1334163.07	Аналитический	0.50	-
108	309909.92	1334161.18	Аналитический	0.50	-
109	309913.05	1334166.31	Аналитический	0.50	-
110	309916.15	1334171.37	Аналитический	0.50	-
111	309912.71	1334176.68	Аналитический	0.50	-
112	309912.54	1334180.54	Аналитический	0.50	-
113	309913.99	1334184.55	Аналитический	0.50	-
114	309921.97	1334195.64	Аналитический	0.50	-
115	309976.61	1334272.39	Аналитический	0.50	-
116	309980.80	1334278.29	Аналитический	0.50	-
117	309983.14	1334279.50	Аналитический	0.50	-
118	309985.79	1334280.21	Аналитический	0.50	-
119	309987.68	1334279.95	Аналитический	0.50	-
120	309990.47	1334279.15	Аналитический	0.50	-
121	309995.60	1334289.30	Аналитический	0.50	-
122	309995.09	1334293.53	Аналитический	0.50	-
123	309996.37	1334298.09	Аналитический	0.50	-
124	310021.61	1334335.47	Аналитический	0.50	-
125	310024.69	1334339.31	Аналитический	0.50	-
126	310027.03	1334341.56	Аналитический	0.50	-
127	310028.60	1334341.63	Аналитический	0.50	-

1	2	3	4	5	6
128	310031.69	1334340.45	Аналитический	0.50	-
129	310035.79	1334346.24	Аналитический	0.50	-
130	310037.42	1334348.57	Аналитический	0.50	-
131	310034.64	1334350.60	Аналитический	0.50	-
132	310034.13	1334351.51	Аналитический	0.50	-
133	310035.33	1334353.84	Аналитический	0.50	-
134	310037.36	1334357.03	Аналитический	0.50	-
135	310068.60	1334402.61	Аналитический	0.50	-
136	310095.12	1334440.71	Аналитический	0.50	-
137	310105.94	1334454.48	Аналитический	0.50	-
138	310117.72	1334470.98	Аналитический	0.50	-
139	310131.48	1334489.00	Аналитический	0.50	-
140	310138.45	1334491.39	Аналитический	0.50	-
141	310144.31	1334490.71	Аналитический	0.50	-
142	310181.12	1334465.85	Аналитический	0.50	-
143	310190.81	1334459.52	Аналитический	0.50	-
144	310215.28	1334443.73	Аналитический	0.50	-
145	310277.26	1334404.22	Аналитический	0.50	-
146	310281.88	1334402.24	Аналитический	0.50	-
147	310286.57	1334400.87	Аналитический	0.50	-
148	310292.40	1334397.99	Аналитический	0.50	-
149	310300.93	1334391.95	Аналитический	0.50	-
150	310310.93	1334384.85	Аналитический	0.50	-
151	310325.59	1334375.64	Аналитический	0.50	-
152	310332.38	1334387.19	Аналитический	0.50	-
153	310328.16	1334391.83	Аналитический	0.50	-
154	310327.07	1334399.07	Аналитический	0.50	-
155	310336.72	1334417.01	Аналитический	0.50	-
156	310365.02	1334463.59	Аналитический	0.50	-
157	310401.38	1334523.33	Аналитический	0.50	-
158	310429.87	1334570.10	Аналитический	0.50	-
159	310491.38	1334665.62	Аналитический	0.50	-
160	310526.40	1334722.27	Аналитический	0.50	-
161	310532.73	1334734.93	Аналитический	0.50	-
162	310536.71	1334745.68	Аналитический	0.50	-
163	310538.71	1334757.05	Аналитический	0.50	-
164	310538.41	1334778.25	Аналитический	0.50	-
165	310537.42	1334789.26	Аналитический	0.50	-
166	310525.01	1334836.23	Аналитический	0.50	-
167	310516.88	1334865.72	Аналитический	0.50	-
168	310516.49	1334869.87	Аналитический	0.50	-
169	310501.64	1334871.47	Аналитический	0.50	-
170	310502.12	1334861.34	Аналитический	0.50	-
171	310512.19	1334827.60	Аналитический	0.50	-
172	310524.64	1334789.19	Аналитический	0.50	-
173	310526.30	1334774.45	Аналитический	0.50	-
174	310526.30	1334755.84	Аналитический	0.50	-
175	310524.09	1334748.24	Аналитический	0.50	-

1	2	3	4	5	6
176	310517.35	1334731.65	Аналитический	0.50	-
177	310457.86	1334634.06	Аналитический	0.50	-
178	310419.33	1334575.29	Аналитический	0.50	-
179	310341.50	1334448.32	Аналитический	0.50	-
180	310326.35	1334423.93	Аналитический	0.50	-
181	310320.95	1334414.86	Аналитический	0.50	-
182	310313.14	1334408.96	Аналитический	0.50	-
183	310307.07	1334406.28	Аналитический	0.50	-
184	310299.81	1334411.12	Аналитический	0.50	-
185	310220.69	1334461.55	Аналитический	0.50	-
186	310220.49	1334465.68	Аналитический	0.50	-
187	310221.47	1334469.02	Аналитический	0.50	-
188	310221.67	1334472.16	Аналитический	0.50	-
189	310213.22	1334477.08	Аналитический	0.50	-
190	310208.90	1334474.33	Аналитический	0.50	-
191	310205.16	1334471.97	Аналитический	0.50	-
192	310200.65	1334474.59	Аналитический	0.50	-
193	310154.20	1334505.75	Аналитический	0.50	-
194	310146.01	1334511.68	Аналитический	0.50	-
195	310140.09	1334516.22	Аналитический	0.50	-
196	310134.06	1334520.10	Аналитический	0.50	-
197	310129.15	1334517.43	Аналитический	0.50	-
198	310121.36	1334513.20	Аналитический	0.50	-
199	310124.72	1334508.27	Аналитический	0.50	-
200	310124.02	1334502.65	Аналитический	0.50	-
201	310119.66	1334497.34	Аналитический	0.50	-
202	310093.30	1334460.56	Аналитический	0.50	-
203	310066.15	1334421.55	Картометрический	1.00	-
204	310025.95	1334363.76	Аналитический	0.50	-
205	310023.54	1334361.69	Аналитический	0.50	-
206	310019.55	1334361.35	Аналитический	0.50	-
207	310016.12	1334362.49	Аналитический	0.50	-
208	310013.84	1334359.49	Аналитический	0.50	-
209	310010.17	1334354.64	Аналитический	0.50	-
210	310013.99	1334351.72	Аналитический	0.50	-
211	310014.62	1334348.89	Аналитический	0.50	-
212	310012.28	1334344.53	Аналитический	0.50	-
213	309907.92	1334196.43	Аналитический	0.50	-
214	309904.14	1334194.71	Аналитический	0.50	-
215	309900.97	1334195.34	Аналитический	0.50	-
216	309897.75	1334192.02	Аналитический	0.50	-
217	309893.11	1334187.25	Аналитический	0.50	-
218	309896.20	1334183.27	Аналитический	0.50	-
219	309896.37	1334180.25	Аналитический	0.50	-
220	309895.31	1334177.26	Аналитический	0.50	-
221	309891.27	1334172.25	Аналитический	0.50	-
222	309805.43	1334045.35	Аналитический	0.50	-
223	309802.33	1334042.59	Аналитический	0.50	-

1	2	3	4	5	6
224	309797.55	1334038.44	Аналитический	0.50	-
225	309793.23	1334036.10	Аналитический	0.50	-
226	309788.06	1334036.92	Аналитический	0.50	-
227	309780.54	1334027.17	Аналитический	0.50	-
228	309784.17	1334023.66	Аналитический	0.50	-
229	309785.55	1334019.92	Аналитический	0.50	-
230	309792.84	1334013.97	Аналитический	0.50	-
231	309794.09	1334012.95	Аналитический	0.50	-
232	309796.45	1334015.70	Аналитический	0.50	-
233	309800.97	1334022.08	Аналитический	0.50	-
234	309804.41	1334025.13	Аналитический	0.50	-
235	309806.59	1334025.23	Аналитический	0.50	-
236	309809.92	1334024.74	Аналитический	0.50	-
237	309818.27	1334017.56	Аналитический	0.50	-
238	309821.71	1334015.11	Аналитический	0.50	-
239	309849.72	1333995.16	Аналитический	0.50	-
240	309867.31	1333982.38	Аналитический	0.50	-
241	309878.12	1333974.72	Аналитический	0.50	-
242	309904.26	1333953.59	Аналитический	0.50	-
243	309922.14	1333944.45	Аналитический	0.50	-
244	309924.06	1333943.21	Картометрический	1.00	-
245	309954.47	1333924.11	Аналитический	0.50	-
246	310001.74	1333893.74	Аналитический	0.50	-
247	310042.54	1333868.29	Картометрический	1.00	-
248	310069.55	1333851.49	Аналитический	0.50	-
249	310102.17	1333833.80	Аналитический	0.50	-
250	310127.82	1333820.51	Картометрический	1.00	-
251	310157.60	1333805.10	Аналитический	0.50	-
252	310185.31	1333786.82	Аналитический	0.50	-
253	310224.82	1333760.88	Аналитический	0.50	-
254	310247.81	1333746.93	Аналитический	0.50	-
255	310316.80	1333705.46	Аналитический	0.50	-
256	310356.69	1333680.10	Аналитический	0.50	-
257	310376.74	1333668.90	Аналитический	0.50	-
258	310393.25	1333657.30	Аналитический	0.50	-
259	310393.59	1333653.13	Аналитический	0.50	-
260	310392.53	1333648.48	Аналитический	0.50	-
261	310396.03	1333645.56	Аналитический	0.50	-
262	310400.87	1333641.53	Аналитический	0.50	-
10	310403.62	1333645.12	Аналитический	0.50	-

## 3. Сведения о характерных точках части (частей) границы объекта

Обозначение характерных точек части границы	Координаты, м		Метод определения координат характерной точки	Средняя квадратическая погрешность положения характерной точки (M), м	Описание обозначения точки на местности (при наличии)
	X	Y			
1	2	3	4	5	6
Часть №					
-	-	-	-	-	-



Рисунок 4

Штат границ области



Масштаб 1:20000

Желтым цветом выделены  
 границы, признанные  
 государственными  
 границами



Желтым цветом выделены  
 границы, признанные  
 государственными



Республика Беларусь, Министерство природных ресурсов и  
 охраны окружающей среды  
 Минский район, агропоселок "Светлячок", ул. Мухоморова, д. 81, к. 10  
 Минск, 2024 г.

## ОПИСАНИЕ МЕСТОПОЛОЖЕНИЯ ГРАНИЦ

Зона сельскохозяйственного использования в границах населенного пункта  
хутора Солёный - СХ1/3

(наименование объекта, местоположение границ которого описано  
(далее объект))

## Раздел 1

Сведения об объекте		
№ п/п	Характеристики объекта	Описание характеристик
1	2	3
1	Местоположение объекта	Воронежская область, Кантемировский муниципальный район, Пасековское сельское поселение, хутор Солёный
2	Площадь объекта $\pm$ величина погрешности определения площади ( $P \pm \text{Дельта } P$ )	-
3	Иные характеристики объекта	-

Сведения о местоположении границ объекта					
1. Система координат: МСК - 36, зона 1					
2. Сведения о характерных точках границ объекта					
Обозначение характерных точек границ	Координаты, м		Метод определения координат характерной точки	Средняя квадратическая погрешность положения характерной точки (М), м	Описание обозначения точки на местности (при наличии)
	X	Y			
1	2	3	4	5	6
1	310983.84	1333965.87	Картометрический	1.00	-
2	310997.72	1334018.96	Аналитический	0.50	-
3	310986.93	1334044.83	Аналитический	0.50	-
4	310982.63	1334065.37	Аналитический	0.50	-
5	310960.68	1334170.45	Аналитический	0.50	-
6	310959.56	1334224.98	Аналитический	0.50	-
7	310965.10	1334273.47	Аналитический	0.50	-
8	310859.88	1334332.76	Картометрический	1.00	-
9	310896.23	1334384.76	Картометрический	1.00	-
10	310721.11	1334493.44	Картометрический	1.00	-
11	310817.56	1334610.78	Картометрический	1.00	-
12	310840.13	1334638.24	Картометрический	1.00	-
13	310817.56	1334661.97	Картометрический	1.00	-
14	310706.74	1334772.90	Картометрический	1.00	-
15	310555.20	1334869.33	Картометрический	1.00	-
16	310516.49	1334869.87	Картометрический	1.00	-
17	310516.88	1334865.72	Аналитический	0.50	-
18	310525.01	1334836.23	Аналитический	0.50	-
19	310537.42	1334789.26	Аналитический	0.50	-
20	310538.41	1334778.25	Аналитический	0.50	-
21	310538.71	1334757.05	Аналитический	0.50	-
22	310536.71	1334745.68	Аналитический	0.50	-
23	310532.73	1334734.93	Аналитический	0.50	-
24	310526.40	1334722.27	Аналитический	0.50	-
25	310491.38	1334665.62	Аналитический	0.50	-
26	310429.87	1334570.10	Аналитический	0.50	-
27	310401.38	1334523.33	Аналитический	0.50	-
28	310470.90	1334492.69	Картометрический	1.00	-
29	310555.12	1334445.95	Картометрический	1.00	-
30	310638.93	1334391.29	Картометрический	1.00	-
31	310680.82	1334363.25	Аналитический	0.20	-
32	310715.44	1334321.62	Аналитический	0.20	-
33	310675.26	1334258.46	Аналитический	0.20	-
34	310700.87	1334243.91	Аналитический	0.20	-

1	2	3	4	5	6
35	310781.47	1334217.67	Аналитический	0.20	-
36	310752.42	1334155.32	Аналитический	0.20	-
37	310749.05	1334143.57	Картометрический	1.00	-
38	310770.32	1334142.57	Картометрический	1.00	-
39	310765.20	1334121.56	Картометрический	1.00	-
40	310731.46	1334123.04	Картометрический	1.00	-
41	310743.14	1334156.87	Картометрический	1.00	-
42	310728.95	1334155.32	Аналитический	0.20	-
43	310676.42	1334070.88	Картометрический	1.00	-
44	310627.48	1334077.90	Картометрический	1.00	-
45	310635.03	1334122.67	Картометрический	1.00	-
46	310606.66	1334143.50	Картометрический	1.00	-
47	310552.26	1334198.94	Картометрический	1.00	-
48	310580.64	1334238.25	Картометрический	1.00	-
49	310603.27	1334277.03	Картометрический	1.00	-
50	310575.16	1334291.60	Картометрический	1.00	-
51	310482.76	1334292.90	Картометрический	1.00	-
52	310506.70	1334259.85	Картометрический	1.00	-
53	310510.61	1334221.33	Картометрический	1.00	-
54	310495.51	1334190.36	Картометрический	1.00	-
55	310409.10	1334121.89	Картометрический	1.00	-
56	310339.60	1334094.82	Картометрический	1.00	-
57	310253.19	1334073.48	Картометрический	1.00	-
58	310279.74	1333964.68	Картометрический	1.00	-
59	310327.52	1333966.66	Аналитический	0.20	-
60	310512.93	1333954.68	Картометрический	1.00	-
61	310619.15	1333974.31	Картометрический	1.00	-
62	310743.57	1334004.50	Картометрический	1.00	-
63	310864.87	1334017.00	Картометрический	1.00	-
64	310931.50	1334001.90	Картометрический	1.00	-
1	310983.84	1333965.87	Картометрический	1.00	-
65	310268.37	1334067.47	Картометрический	1.00	-
66	310268.37	1334067.71	Картометрический	1.00	-
67	310268.13	1334067.71	Картометрический	1.00	-
68	310268.13	1334067.47	Картометрический	1.00	-
65	310268.37	1334067.47	Картометрический	1.00	-
3. Сведения о характерных точках части (частей) границы объекта					
Обозначение характерных точек части границы	Координаты, м		Метод определения координат характерной точки	Средняя квадратическая погрешность положения характерной точки (М), м	Описание обозначения точки на местности (при наличии)
	X	Y			
1	2	3	4	5	6
Часть №					
-	-	-	-	-	-



Раздел 4

План границ области



Масштаб 1:5000

Используемые условные знаки и обозначения:

	границы территориальной зоны
---	------------------------------

	характерная толща грани территориальной зоны
---	--

Руководитель БУВО «Нормативно-проектный центр»

Подпись  Ю.В. Шалыгина Дата « 01 » марта 2023г.

Место для отпечатавшего, составившего последний местопользовательская граница объекта



## ОПИСАНИЕ МЕСТОПОЛОЖЕНИЯ ГРАНИЦ

Зона сельскохозяйственного производства хутора Солёный - СХ2/3

(наименование объекта, местоположение границ которого описано  
(далее объект))

## Раздел 1

Сведения об объекте		
№ п/п	Характеристики объекта	Описание характеристик
1	2	3
1	Местоположение объекта	Воронежская область, Кантемировский муниципальный район, Пасековское сельское поселение, хутор Солёный
2	Площадь объекта $\pm$ величина погрешности определения площади ( $P \pm \text{Дельта } P$ )	-
3	Иные характеристики объекта	-

Сведения о местоположении границ объекта					
1. Система координат: МСК - 36, зона 1					
2. Сведения о характерных точках границ объекта					
Обозначение характерных точек границ	Координаты, м		Метод определения координат характерной точки	Средняя квадратическая погрешность положения характерной точки (М), м	Описание обозначения точки на местности (при наличии)
	X	Y			
1	2	3	4	5	6
1	310671.52	1334178.71	Аналитический	0.20	-
2	310700.87	1334243.91	Аналитический	0.20	-
3	310675.26	1334258.46	Аналитический	0.20	-
4	310715.44	1334321.62	Аналитический	0.20	-
5	310680.82	1334363.25	Аналитический	0.20	-
6	310638.93	1334391.29	Картометрический	1.00	-
7	310555.12	1334445.95	Картометрический	1.00	-
8	310470.90	1334492.69	Картометрический	1.00	-
9	310401.38	1334523.33	Аналитический	0.50	-
10	310365.02	1334463.59	Аналитический	0.50	-
11	310336.72	1334417.01	Аналитический	0.50	-
12	310327.07	1334399.07	Аналитический	0.50	-
13	310328.16	1334391.83	Аналитический	0.50	-
14	310332.38	1334387.19	Аналитический	0.50	-
15	310482.76	1334292.90	Картометрический	1.00	-
16	310575.16	1334291.60	Картометрический	1.00	-
17	310603.27	1334277.03	Картометрический	1.00	-
18	310580.64	1334238.25	Картометрический	1.00	-
19	310609.73	1334216.79	Аналитический	0.20	-
1	310671.52	1334178.71	Аналитический	0.20	-
20	310313.14	1334408.96	Аналитический	0.50	-
21	310320.95	1334414.86	Аналитический	0.50	-
22	310326.35	1334423.93	Аналитический	0.50	-
23	310341.50	1334448.32	Аналитический	0.50	-
24	310419.33	1334575.29	Аналитический	0.50	-
25	310457.86	1334634.06	Аналитический	0.50	-
26	310517.35	1334731.65	Аналитический	0.50	-
27	310524.09	1334748.24	Аналитический	0.50	-
28	310526.30	1334755.84	Аналитический	0.50	-
29	310526.30	1334774.45	Аналитический	0.50	-
30	310524.64	1334789.19	Аналитический	0.50	-
31	310512.19	1334827.60	Аналитический	0.50	-
32	310502.12	1334861.34	Аналитический	0.50	-

1	2	3	4	5	6
33	310501.64	1334871.47	Картометрический	1.00	-
34	310491.87	1334872.55	Картометрический	1.00	-
35	310395.36	1334922.34	Картометрический	1.00	-
36	310311.10	1334944.00	Картометрический	1.00	-
37	310239.82	1334984.10	Картометрический	1.00	-
38	310046.71	1335055.14	Картометрический	1.00	-
39	310001.30	1335114.39	Картометрический	1.00	-
40	309970.48	1335086.96	Картометрический	1.00	-
41	309935.00	1335031.65	Картометрический	1.00	-
42	309935.78	1334976.56	Картометрический	1.00	-
43	309930.51	1334963.94	Картометрический	1.00	-
44	309903.85	1334932.21	Картометрический	1.00	-
45	309876.83	1334879.29	Картометрический	1.00	-
46	309852.15	1334814.47	Картометрический	1.00	-
47	309846.47	1334776.44	Картометрический	1.00	-
48	309845.05	1334741.72	Картометрический	1.00	-
49	309940.48	1334678.51	Картометрический	1.00	-
50	310009.30	1334646.38	Картометрический	1.00	-
51	310031.93	1334623.92	Картометрический	1.00	-
52	309958.59	1334497.00	Картометрический	1.00	-
53	310066.15	1334421.55	Картометрический	1.00	-
54	310093.30	1334460.56	Аналитический	0.50	-
55	310119.66	1334497.34	Аналитический	0.50	-
56	310124.02	1334502.65	Аналитический	0.50	-
57	310124.72	1334508.27	Аналитический	0.50	-
58	310121.36	1334513.20	Аналитический	0.50	-
59	310129.15	1334517.43	Аналитический	0.50	-
60	310127.92	1334533.57	Аналитический	0.20	-
61	310160.16	1334576.19	Аналитический	0.20	-
62	310235.02	1334522.97	Аналитический	0.20	-
63	310213.22	1334477.08	Аналитический	0.50	-
64	310221.67	1334472.16	Аналитический	0.50	-
65	310221.47	1334469.02	Аналитический	0.50	-
66	310220.49	1334465.68	Аналитический	0.50	-
67	310220.69	1334461.55	Аналитический	0.50	-
68	310299.81	1334411.12	Аналитический	0.50	-
69	310307.07	1334406.28	Аналитический	0.50	-
20	310313.14	1334408.96	Аналитический	0.50	-

## 3. Сведения о характерных точках части (частей) границы объекта



Обозначение характерных точек части границы	Координаты, м		Метод определения координат характерной точки	Средняя квадратическая погрешность положения характерной точки (Мт), м	Описание обозначения точки на местности (при наличии)
	X	Y			
1	2	3	4	5	6
Часть №					
-	-	-	-	-	-






Масштаб 1:5000

Используемые условные знаки и обозначения:

- |   |   |
|---|---|
|  | границы территориальной зоны                  |
|  | характерная точка границ территориальной зоны |

Руководитель БУВО «Территориально-проектный центр»  
 Подпись  Ю.В.Шалыгина Дата « 01 » август 2023 г.  
 Место для оттиска печати (при наличии) лица, составившего описание местоположения границ объекта

## ОПИСАНИЕ МЕСТОПОЛОЖЕНИЯ ГРАНИЦ

Зона ритуальных объектов хутора Солёный - СН1/3

(наименование объекта, местоположение границ которого описано  
(далее объект))

## Раздел 1

Сведения об объекте		
№ п/п	Характеристики объекта	Описание характеристик
1	2	3
1	Местоположение объекта	Воронежская область, Кантемировский муниципальный район, Пасековское сельское поселение, хутор Солёный
2	Площадь объекта $\pm$ величина погрешности определения площади ( $P \pm \Delta P$ )	-
3	Иные характеристики объекта	-

Сведения о местоположении границ объекта					
1. Система координат: МСК - 36, зона 1					
2. Сведения о характерных точках границ объекта					
Обозначение характерных точек границ	Координаты, м		Метод определения координат характерной точки	Средняя квадратическая погрешность положения характерной точки (М), м	Описание обозначения точки на местности (при наличии)
	X	Y			
1	2	3	4	5	6
1	310765.20	1334121.56	Картометрический	1.00	-
2	310770.32	1334142.57	Картометрический	1.00	-
3	310749.05	1334143.57	Картометрический	1.00	-
4	310752.42	1334155.32	Аналитический	0.20	-
5	310781.47	1334217.67	Аналитический	0.20	-
6	310700.87	1334243.91	Аналитический	0.20	-
7	310671.52	1334178.71	Аналитический	0.20	-
8	310728.95	1334155.32	Аналитический	0.20	-
9	310743.14	1334156.87	Картометрический	1.00	-
10	310731.46	1334123.04	Картометрический	1.00	-
1	310765.20	1334121.56	Картометрический	1.00	-
3. Сведения о характерных точках части (частей) границы объекта					
Обозначение характерных точек части границы	Координаты, м		Метод определения координат характерной точки	Средняя квадратическая погрешность положения характерной точки (М), м	Описание обозначения точки на местности (при наличии)
	X	Y			
1	2	3	4	5	6
Часть №					
-	-	-	-	-	-





Масштаб 1:1000

Используемые условные знаки и обозначения:



границы территориальной зоны



• 1 характерная точка границ территориальной зоны

Руководитель БУВО «Нормативно-проектный центр»

Подпись Ю.В. Шалыгина Ю.В. Шалыгина Дата « 01 » марта 2023 г.

Место для оттиска печати (при наличии) лица, составившего описание местоположения границ объекта



Приложение № 4  
к правилам землепользования и застройки  
Пасековского сельского поселения  
Кантемировского муниципального района  
Воронежской области

СВЕДЕНИЯ О ГРАНИЦАХ ТЕРРИТОРИАЛЬНЫХ ЗОН,  
СОДЕРЖАЩИЕ ГРАФИЧЕСКОЕ ОПИСАНИЕ МЕСТОПОЛОЖЕНИЯ  
ГРАНИЦ ТЕРРИТОРИАЛЬНЫХ ЗОН, ПЕРЕЧЕНЬ КООРДИНАТ  
ХАРАКТЕРНЫХ ТОЧЕК ГРАНИЦ ТЕРРИТОРИАЛЬНЫХ ЗОН  
СЕЛА ШЕВЧЕНКОВО

## ОПИСАНИЕ МЕСТОПОЛОЖЕНИЯ ГРАНИЦ

Зона застройки индивидуальными жилыми домами села Шевченково - Ж1/4

---

(наименование объекта, местоположение границ которого описано  
(далее объект))

## Раздел 1

Сведения об объекте		
№ п/п	Характеристики объекта	Описание характеристик
1	2	3
1	Местоположение объекта	Воронежская область, Кантемировский район, Пасековское сельское поселение, село Шевченково
2	Площадь объекта $\pm$ величина погрешности определения площади ( $P \pm \Delta P$ )	-
3	Иные характеристики объекта	-

Сведения о местоположении границ объекта					
1. Система координат: МСК - 36, зона 1					
2. Сведения о характерных точках границ объекта					
Обозначение характерных точек границ	Координаты, м		Метод определения координат характерной точки	Средняя квадратическая погрешность положения характерной точки (М), м	Описание обозначения точки на местности (при наличии)
	X	Y			
1	2	3	4	5	6
1	313221.14	1342919.29	Картометрический	1.00	-
2	313185.35	1342982.67	Картометрический	1.00	-
3	313124.70	1343056.33	Картометрический	1.00	-
4	313176.17	1343112.29	Картометрический	1.00	-
5	313121.35	1343190.80	Картометрический	1.00	-
6	313069.46	1343248.21	Картометрический	1.00	-
7	312858.45	1343495.57	Картометрический	1.00	-
8	312788.42	1343556.17	Картометрический	1.00	-
9	312732.49	1343633.17	Картометрический	1.00	-
10	312723.59	1343730.74	Картометрический	1.00	-
11	312610.44	1343886.06	Картометрический	1.00	-
12	312500.53	1344051.22	Картометрический	1.00	-
13	312458.22	1344146.08	Картометрический	1.00	-
14	312459.78	1344218.95	Картометрический	1.00	-
15	312440.59	1344282.17	Картометрический	1.00	-
16	312418.00	1344320.14	Картометрический	1.00	-
17	312401.83	1344352.62	Картометрический	1.00	-
18	312339.54	1344320.14	Картометрический	1.00	-
19	312290.08	1344309.29	Картометрический	1.00	-
20	312254.67	1344261.96	Картометрический	1.00	-
21	312252.71	1344245.89	Картометрический	1.00	-
22	312230.77	1344218.00	Картометрический	1.00	-
23	312205.10	1344239.61	Картометрический	1.00	-
24	312232.43	1344271.63	Картометрический	1.00	-
25	312158.50	1344354.01	Картометрический	1.00	-
26	312143.93	1344385.63	Картометрический	1.00	-
27	312129.01	1344410.04	Картометрический	1.00	-
28	312163.45	1344451.49	Картометрический	1.00	-
29	312192.86	1344498.08	Картометрический	1.00	-
30	312208.96	1344531.90	Картометрический	1.00	-
31	312074.13	1344756.54	Картометрический	1.00	-
32	312064.14	1344813.51	Картометрический	1.00	-
33	312071.24	1344913.42	Картометрический	1.00	-
34	312064.51	1344977.95	Картометрический	1.00	-

1	2	3	4	5	6
35	312077.29	1345031.98	Картометрический	1.00	-
36	312079.79	1345062.46	Картометрический	1.00	-
37	312072.57	1345146.49	Картометрический	1.00	-
38	312074.22	1345191.37	Картометрический	1.00	-
39	312108.13	1345261.14	Картометрический	1.00	-
40	312119.29	1345350.82	Картометрический	1.00	-
41	312085.73	1345459.89	Картометрический	1.00	-
42	312079.51	1345504.93	Картометрический	1.00	-
43	312060.94	1345552.72	Картометрический	1.00	-
44	312071.16	1345594.93	Картометрический	1.00	-
45	312065.15	1345648.38	Картометрический	1.00	-
46	312041.12	1345711.48	Картометрический	1.00	-
47	312033.45	1345753.20	Картометрический	1.00	-
48	311938.12	1345746.49	Картометрический	1.00	-
49	311934.19	1345714.76	Картометрический	1.00	-
50	311902.08	1345713.90	Картометрический	1.00	-
51	311875.04	1345712.62	Картометрический	1.00	-
52	311886.00	1345609.00	Картометрический	1.00	-
53	311800.15	1345579.24	Картометрический	1.00	-
54	311813.00	1345529.00	Картометрический	1.00	-
55	311778.23	1345510.58	Картометрический	1.00	-
56	311817.14	1345436.25	Картометрический	1.00	-
57	311825.27	1345384.84	Картометрический	1.00	-
58	311826.54	1345323.83	Картометрический	1.00	-
59	311791.00	1345323.00	Картометрический	1.00	-
60	311790.88	1345235.63	Картометрический	1.00	-
61	311816.21	1345166.74	Картометрический	1.00	-
62	311834.80	1345036.83	Картометрический	1.00	-
63	311860.97	1344915.03	Картометрический	1.00	-
64	311881.03	1344822.66	Картометрический	1.00	-
65	311903.94	1344715.94	Картометрический	1.00	-
66	311951.32	1344539.46	Картометрический	1.00	-
67	312012.22	1344380.17	Картометрический	1.00	-
68	312110.82	1344243.05	Картометрический	1.00	-
69	312116.62	1344235.92	Картометрический	1.00	-
70	312164.11	1344198.61	Картометрический	1.00	-
71	312237.40	1344190.64	Картометрический	1.00	-
72	312302.01	1344140.90	Картометрический	1.00	-
73	312333.12	1344079.67	Картометрический	1.00	-
74	312369.67	1343972.65	Картометрический	1.00	-
75	312369.65	1343913.44	Картометрический	1.00	-
76	312410.82	1343816.81	Картометрический	1.00	-
77	312439.09	1343766.66	Картометрический	1.00	-
78	312526.56	1343594.12	Картометрический	1.00	-
79	312641.49	1343408.71	Картометрический	1.00	-
80	312741.60	1343285.74	Картометрический	1.00	-
81	312764.93	1343235.24	Картометрический	1.00	-
82	312792.84	1343192.07	Картометрический	1.00	-

1	2	3	4	5	6
83	312817.01	1343165.42	Картометрический	1.00	-
84	312874.24	1343111.38	Картометрический	1.00	-
85	312906.28	1343086.17	Картометрический	1.00	-
86	312954.29	1343031.53	Картометрический	1.00	-
87	313012.12	1343013.79	Картометрический	1.00	-
88	313015.16	1342985.76	Картометрический	1.00	-
89	313019.11	1342966.20	Картометрический	1.00	-
90	313031.70	1342957.37	Картометрический	1.00	-
91	313069.90	1342962.69	Картометрический	1.00	-
92	313078.05	1342954.96	Картометрический	1.00	-
93	313074.43	1342943.16	Картометрический	1.00	-
94	313078.23	1342924.44	Картометрический	1.00	-
95	313105.38	1342911.22	Картометрический	1.00	-
96	313119.81	1342873.69	Картометрический	1.00	-
97	313151.00	1342857.58	Картометрический	1.00	-
98	313164.66	1342863.56	Картометрический	1.00	-
1	313221.14	1342919.29	Картометрический	1.00	-
99	312204.08	1343636.10	Картометрический	1.00	-
100	312198.66	1343665.01	Картометрический	1.00	-
101	312166.08	1343737.65	Картометрический	1.00	-
102	312126.21	1343841.12	Аналитический	0.20	-
103	312116.24	1343868.85	Аналитический	0.20	-
104	312141.94	1343885.83	Картометрический	1.00	-
105	312114.65	1343937.68	Картометрический	1.00	-
106	312135.94	1343959.52	Картометрический	1.00	-
107	312077.92	1344032.83	Картометрический	1.00	-
108	312058.20	1344055.41	Картометрический	1.00	-
109	312019.12	1344092.93	Картометрический	1.00	-
110	311948.26	1344154.38	Картометрический	1.00	-
111	311933.92	1344123.62	Картометрический	1.00	-
112	311926.33	1344097.49	Картометрический	1.00	-
113	311923.20	1344057.14	Картометрический	1.00	-
114	311883.04	1344026.93	Аналитический	0.20	-
115	311836.31	1344044.50	Картометрический	1.00	-
116	311831.30	1343999.65	Картометрический	1.00	-
117	311818.47	1343951.63	Картометрический	1.00	-
118	311818.07	1343921.07	Картометрический	1.00	-
119	311834.45	1343889.40	Картометрический	1.00	-
120	311812.25	1343857.62	Картометрический	1.00	-
121	311780.85	1343825.10	Картометрический	1.00	-
122	311747.17	1343738.39	Картометрический	1.00	-
123	311733.61	1343591.99	Картометрический	1.00	-
124	311713.67	1343465.15	Картометрический	1.00	-
125	311704.87	1343403.84	Картометрический	1.00	-
126	311706.61	1343355.12	Картометрический	1.00	-
127	311712.05	1343327.06	Картометрический	1.00	-
128	311701.23	1343289.10	Картометрический	1.00	-

1	2	3	4	5	6
129	311713.46	1343262.60	Картометрический	1.00	-
130	311711.44	1343195.67	Картометрический	1.00	-
131	311719.13	1343151.46	Картометрический	1.00	-
132	311750.27	1343141.57	Картометрический	1.00	-
133	311764.16	1343113.35	Картометрический	1.00	-
134	311742.58	1343089.15	Картометрический	1.00	-
135	311738.25	1343034.97	Картометрический	1.00	-
136	311696.21	1342954.37	Картометрический	1.00	-
137	311695.13	1342940.80	Картометрический	1.00	-
138	311695.83	1342932.32	Картометрический	1.00	-
139	311712.39	1342911.68	Картометрический	1.00	-
140	311716.15	1342884.50	Картометрический	1.00	-
141	311698.29	1342831.41	Картометрический	1.00	-
142	311677.66	1342764.81	Картометрический	1.00	-
143	311665.36	1342642.12	Картометрический	1.00	-
144	311852.17	1342629.43	Картометрический	1.00	-
145	311881.41	1342689.22	Аналитический	0.30	-
146	311892.23	1343001.93	Картометрический	1.00	-
147	311899.51	1343158.63	Картометрический	1.00	-
148	311891.45	1343224.74	Картометрический	1.00	-
149	311907.69	1343499.75	Картометрический	1.00	-
150	311921.91	1343596.44	Картометрический	1.00	-
151	311944.03	1343752.87	Картометрический	1.00	-
152	311961.73	1343934.55	Аналитический	0.50	-
153	311976.16	1343938.72	Аналитический	0.50	-
154	311988.74	1343945.60	Аналитический	0.50	-
155	311998.06	1343929.22	Аналитический	0.50	-
156	312016.21	1343897.35	Аналитический	0.30	-
157	312025.09	1343873.76	Аналитический	0.30	-
158	312035.44	1343843.50	Аналитический	0.50	-
159	312051.18	1343724.98	Картометрический	1.00	-
160	312073.53	1343575.18	Картометрический	1.00	-
161	312140.54	1343600.73	Картометрический	1.00	-
99	312204.08	1343636.10	Картометрический	1.00	-
162	311640.62	1343694.53	Картометрический	1.00	-
163	311624.36	1343781.29	Картометрический	1.00	-
164	311662.08	1343905.22	Картометрический	1.00	-
165	311663.35	1343929.78	Картометрический	1.00	-
166	311644.84	1343984.35	Картометрический	1.00	-
167	311652.37	1344027.46	Картометрический	1.00	-
168	311624.61	1344085.60	Картометрический	1.00	-
169	311535.18	1344024.48	Картометрический	1.00	-
170	311471.34	1343972.29	Картометрический	1.00	-
171	311441.84	1343942.23	Аналитический	0.30	-
172	311469.42	1343825.61	Аналитический	0.30	-
173	311493.01	1343674.30	Аналитический	0.30	-
162	311640.62	1343694.53	Картометрический	1.00	-

1	2	3	4	5	6
174	311658.75	1344306.51	Картометрический	1.00	-
175	311630.90	1344321.60	Картометрический	1.00	-
176	311633.24	1344442.12	Картометрический	1.00	-
177	311616.58	1344514.74	Картометрический	1.00	-
178	311668.90	1344529.83	Картометрический	1.00	-
179	311606.17	1344687.83	Картометрический	1.00	-
180	311591.59	1344760.19	Картометрический	1.00	-
181	311605.13	1344868.47	Картометрический	1.00	-
182	311562.44	1344994.45	Картометрический	1.00	-
183	311436.21	1344960.61	Картометрический	1.00	-
184	311429.17	1345012.93	Картометрический	1.00	-
185	311323.76	1345056.66	Картометрический	1.00	-
186	311288.62	1345048.25	Картометрический	1.00	-
187	311225.23	1345008.27	Картометрический	1.00	-
188	311185.03	1344984.41	Картометрический	1.00	-
189	311154.56	1344984.11	Картометрический	1.00	-
190	311097.22	1344996.16	Картометрический	1.00	-
191	311163.90	1344889.00	Картометрический	1.00	-
192	311127.91	1344863.37	Картометрический	1.00	-
193	311174.45	1344815.06	Картометрический	1.00	-
194	311191.71	1344785.93	Картометрический	1.00	-
195	311196.57	1344724.81	Картометрический	1.00	-
196	311234.57	1344736.12	Аналитический	0.10	-
197	311271.19	1344734.16	Картометрический	1.00	-
198	311304.23	1344712.81	Картометрический	1.00	-
199	311345.88	1344680.02	Картометрический	1.00	-
200	311404.45	1344630.56	Картометрический	1.00	-
201	311439.07	1344605.06	Картометрический	1.00	-
202	311467.70	1344494.17	Картометрический	1.00	-
203	311510.91	1344347.10	Картометрический	1.00	-
204	311434.41	1344357.60	Картометрический	1.00	-
205	311432.29	1344190.68	Картометрический	1.00	-
206	311485.92	1344190.68	Картометрический	1.00	-
207	311515.16	1344203.26	Картометрический	1.00	-
208	311538.76	1344225.81	Картометрический	1.00	-
209	311616.58	1344225.30	Картометрический	1.00	-
174	311658.75	1344306.51	Картометрический	1.00	-
210	311470.51	1345388.33	Картометрический	1.00	-
211	311402.83	1345411.75	Картометрический	1.00	-
212	311349.76	1345596.02	Картометрический	1.00	-
213	311335.47	1345601.36	Картометрический	1.00	-
214	311254.19	1345599.43	Картометрический	1.00	-
215	311205.87	1345564.82	Картометрический	1.00	-
216	311194.94	1345550.77	Картометрический	1.00	-
217	311179.81	1345556.69	Картометрический	1.00	-
218	311154.00	1345534.32	Картометрический	1.00	-

1	2	3	4	5	6
219	311193.16	1345448.79	Картометрический	1.00	-
220	311213.81	1345371.28	Картометрический	1.00	-
221	311233.10	1345313.29	Картометрический	1.00	-
222	311233.42	1345234.45	Картометрический	1.00	-
223	311333.13	1345261.51	Картометрический	1.00	-
224	311380.10	1345173.26	Картометрический	1.00	-
225	311450.00	1345196.69	Картометрический	1.00	-
226	311484.36	1345253.70	Картометрический	1.00	-
227	311487.42	1345305.81	Картометрический	1.00	-
210	311470.51	1345388.33	Картометрический	1.00	-

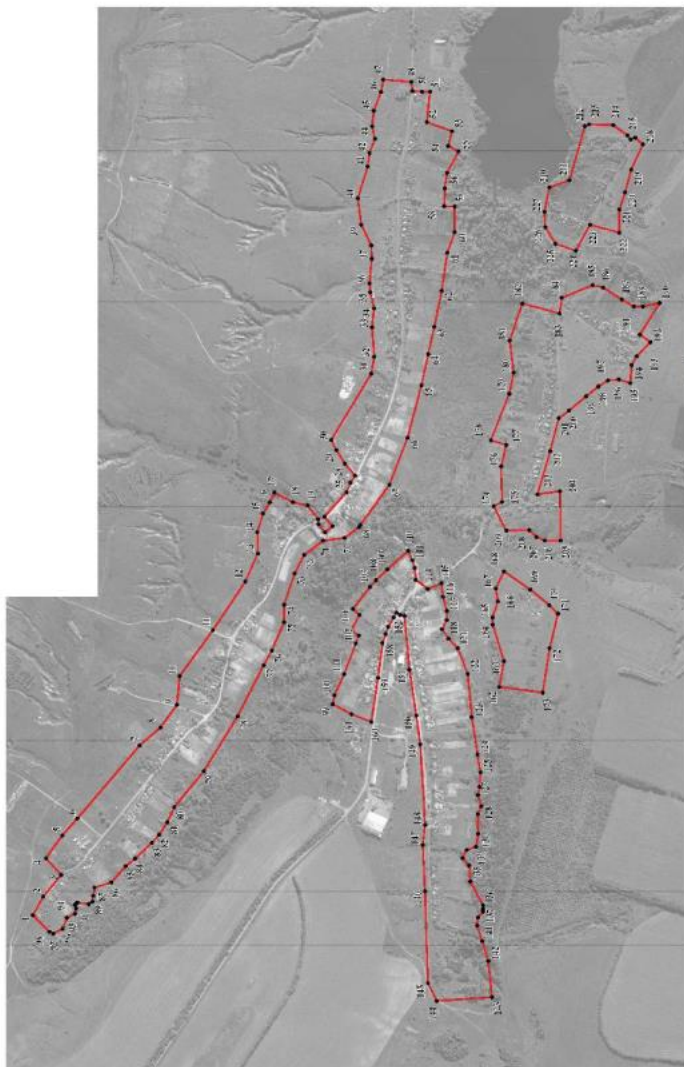
3. Сведения о характерных точках части (частей) границы объекта

Обозначение характерных точек части границы	Координаты, м		Метод определения координат характерной точки	Средняя квадратическая погрешность положения характерной точки (M), м	Описание обозначения точки на местности (при наличии)
	X	Y			
1	2	3	4	5	6
Часть №					
-	-	-	-	-	-



## Рисунок 4

## Планы границ объектов



## ОПИСАНИЕ МЕСТОПОЛОЖЕНИЯ ГРАНИЦ

Общественно-деловая зона села Шевченко - ОД/4

---

(наименование объекта, местоположение границ которого описано  
(далее объект))

## Раздел 1

Сведения об объекте		
№ п/п	Характеристики объекта	Описание характеристик
1	2	3
1	Местоположение объекта	Воронежская область, Кантемировский муниципальный район, Пасековское сельское поселение, села Шевченко
2	Площадь объекта $\pm$ величина погрешности определения площади ( $P \pm \text{Дельта } P$ )	-
3	Иные характеристики объекта	-


Сведения о местоположении границ объекта					
1. Система координат: МСК - 36, зона 1					
2. Сведения о характерных точках границ объекта					
Обозначение характерных точек границ	Координаты, м		Метод определения координат характерной точки	Средняя квадратическая погрешность положения характерной точки (М), м	Описание обозначения точки на местности (при наличии)
	X	Y			
1	2	3	4	5	6
1	312052.25	1343609.26	Картометрический	1.00	-
2	312035.09	1343733.86	Аналитический	0.50	-
3	312026.45	1343798.22	Аналитический	0.50	-
4	312020.21	1343842.20	Аналитический	0.50	-
5	312013.91	1343867.04	Аналитический	0.50	-
6	312008.56	1343881.71	Аналитический	0.50	-
7	312000.41	1343898.63	Аналитический	0.50	-
8	311976.16	1343938.72	Аналитический	0.50	-
9	311961.73	1343934.55	Картометрический	1.00	-
10	311944.03	1343752.87	Картометрический	1.00	-
11	311921.91	1343596.44	Картометрический	1.00	-
1	312052.25	1343609.26	Картометрический	1.00	-
12	312230.77	1344218.00	Аналитический	0.30	-
13	312252.71	1344245.89	Аналитический	0.30	-
14	312254.67	1344261.96	Картометрический	1.00	-
15	312290.08	1344309.29	Картометрический	1.00	-
16	312208.96	1344531.90	Картометрический	1.00	-
17	312192.86	1344498.08	Картометрический	1.00	-
18	312163.45	1344451.49	Картометрический	1.00	-
19	312129.01	1344410.04	Картометрический	1.00	-
20	312143.93	1344385.63	Картометрический	1.00	-
21	312158.50	1344354.01	Картометрический	1.00	-
22	312232.43	1344271.63	Картометрический	1.00	-
23	312205.10	1344239.61	Картометрический	1.00	-
12	312230.77	1344218.00	Аналитический	0.30	-

3. Сведения о характерных точках части (частей) границы объекта					
Обозначение характерных точек части границы	Координаты, м		Метод определения координат характерной точки	Средняя квадратическая погрешность положения характерной точки (M), м	Описание обозначения точки на местности (при наличии)
	X	Y			
1	2	3	4	5	6
Часть №					
-	-	-	-	-	-



## Раздел 4

## План границ объекта



Масштаб 1:5000

Используемые условные знаки и обозначения:



характерная точка границ территориальной зоны

Руководитель БУВО «Нормативно-проектный центр»

Подпись *Шалыгина Ю.В.* Ю.В.Шалыгина Дата « 01 » марта 2023 г.

Место для оттождествления (при наличии) лица, составившего описание местоположения границ объекта

## ОПИСАНИЕ МЕСТОПОЛОЖЕНИЯ ГРАНИЦ

Зона улиц, дорог, инженерной и транспортной инфраструктуры села Шевченково - ИТ1/4

(наименование объекта, местоположение границ которого описано  
(далее объект))

## Раздел 1

Сведения об объекте		
№ п/п	Характеристики объекта	Описание характеристик
1	2	3
1	Местоположение объекта	Воронежская область, Кантемировский муниципальный район, Пасековское сельское поселение, село Шевченково
2	Площадь объекта $\pm$ величина погрешности определения площади ( $P \pm \text{Дельта } P$ )	-
3	Иные характеристики объекта	-

Сведения о местоположении границ объекта					
1. Система координат: МСК - 36, зона 1					
2. Сведения о характерных точках границ объекта					
Обозначение характерных точек границ	Координаты, м		Метод определения координат характерной точки	Средняя квадратическая погрешность положения характерной точки (М), м	Описание обозначения точки на местности (при наличии)
	X	Y			
1	2	3	4	5	6
1	312156.01	1343253.70	Аналитический	0.30	-
2	312159.40	1343259.68	Аналитический	0.50	-
3	312146.94	1343272.62	Аналитический	0.50	-
4	312165.69	1343281.23	Аналитический	0.02	-
5	312162.21	1343285.01	Аналитический	0.50	-
6	312157.33	1343284.60	Аналитический	0.50	-
7	312152.26	1343286.46	Аналитический	0.50	-
8	312141.76	1343297.77	Аналитический	0.50	-
9	312116.33	1343339.94	Аналитический	0.50	-
10	312100.23	1343378.31	Аналитический	0.50	-
11	312095.16	1343405.45	Аналитический	0.50	-
12	312087.01	1343478.03	Аналитический	0.50	-
13	312077.24	1343550.24	Аналитический	0.50	-
14	312073.53	1343575.18	Картометрический	1.00	-
15	312051.18	1343724.98	Аналитический	0.50	-
16	312035.44	1343843.50	Аналитический	0.30	-
17	312025.09	1343873.76	Аналитический	0.30	-
18	312016.21	1343897.35	Аналитический	0.50	-
19	311998.06	1343929.22	Аналитический	0.50	-
20	311988.74	1343945.60	Аналитический	0.50	-
21	311976.16	1343938.72	Аналитический	0.50	-
22	312000.41	1343898.63	Аналитический	0.50	-
23	312008.56	1343881.71	Аналитический	0.50	-
24	312013.91	1343867.04	Аналитический	0.50	-
25	312020.21	1343842.20	Аналитический	0.50	-
26	312026.45	1343798.22	Аналитический	0.50	-
27	312035.09	1343733.86	Аналитический	0.50	-
28	312052.25	1343609.26	Картометрический	1.00	-
29	312060.19	1343551.68	Аналитический	0.50	-
30	312059.52	1343546.60	Аналитический	0.50	-
31	312052.90	1343542.46	Аналитический	0.50	-
32	312054.35	1343529.61	Аналитический	0.50	-
33	312062.47	1343527.11	Аналитический	0.50	-
34	312064.89	1343519.97	Аналитический	0.50	-

1	2	3	4	5	6
35	312071.07	1343475.88	Аналитический	0.50	-
36	312079.23	1343403.21	Аналитический	0.50	-
37	312084.55	1343371.61	Аналитический	0.50	-
38	312093.74	1343342.73	Аналитический	0.50	-
39	312117.33	1343302.93	Аналитический	0.50	-
1	312156.01	1343253.70	Аналитический	0.30	-

## 3. Сведения о характерных точках части (частей) границы объекта

Обозначение характерных точек части границы	Координаты, м		Метод определения координат характерной точки	Средняя квадратическая погрешность положения характерной точки (M), м	Описание обозначения точки на местности (при наличии)
	X	Y			
1	2	3	4	5	6
Часть №					
-	-	-	-	-	-



Раздел 4  
План границ объекта



Масштаб 1:2000

Исполнители условные знаки и обозначение:

— границы территориальной зоны

• I — характеристика точки граница территориальной зоны

Руководитель ООО «Городино-проектный центр»  
Подпись Ю. В. Шадыгина

Дата « 01 » марта 2023 г.

Место для отрыва (связи, отсоединения) здания, осуществляющего описание местоположения границ объекта



## ОПИСАНИЕ МЕСТОПОЛОЖЕНИЯ ГРАНИЦ

Зона сельскохозяйственного использования в границах населенного пункта  
села Шевченко - СХ1/4

(наименование объекта, местоположение границ которого описано  
(далее объект))

## Раздел 1

Сведения об объекте		
№ п/п	Характеристики объекта	Описание характеристик
1	2	3
1	Местоположение объекта	Воронежская область, Кантемировский муниципальный район, Пасековское сельское поселение, село Шевченко
2	Площадь объекта $\pm$ величина погрешности определения площади ( $P \pm \text{Дельта } P$ )	-
3	Иные характеристики объекта	-

Сведения о местоположении границ объекта					
1. Система координат: МСК - 36, зона 1					
2. Сведения о характерных точках границ объекта					
Обозначение характерных точек границ	Координаты, м		Метод определения координат характерной точки	Средняя квадратическая погрешность положения характерной точки (М), м	Описание обозначения точки на местности (при наличии)
	X	Y			
1	2	3	4	5	6
1	313307.54	1342753.55	Картометрический	1.00	-
2	313285.33	1342844.44	Картометрический	1.00	-
3	313227.36	1343112.96	Картометрический	1.00	-
4	313234.16	1343130.58	Картометрический	1.00	-
5	313307.75	1343194.53	Картометрический	1.00	-
6	313322.04	1343214.78	Картометрический	1.00	-
7	313331.98	1343236.92	Картометрический	1.00	-
8	313356.82	1343281.26	Картометрический	1.00	-
9	313408.59	1343320.22	Картометрический	1.00	-
10	313444.53	1343318.11	Картометрический	1.00	-
11	313422.16	1343378.35	Картометрический	1.00	-
12	313388.12	1343444.85	Картометрический	1.00	-
13	313371.38	1343460.63	Картометрический	1.00	-
14	313327.84	1343447.67	Картометрический	1.00	-
15	313277.86	1343452.66	Картометрический	1.00	-
16	313237.26	1343436.88	Картометрический	1.00	-
17	313218.32	1343418.22	Картометрический	1.00	-
18	313184.32	1343408.96	Картометрический	1.00	-
19	312932.38	1343564.56	Картометрический	1.00	-
20	312958.67	1343632.74	Картометрический	1.00	-
21	312885.75	1343677.27	Картометрический	1.00	-
22	312823.20	1343750.44	Картометрический	1.00	-
23	312803.97	1343787.24	Картометрический	1.00	-
24	312765.23	1343833.45	Картометрический	1.00	-
25	312751.53	1343824.09	Картометрический	1.00	-
26	312733.21	1343855.47	Картометрический	1.00	-
27	312732.41	1343915.67	Картометрический	1.00	-
28	312726.28	1343929.61	Картометрический	1.00	-
29	312610.44	1343886.06	Картометрический	1.00	-
30	312723.59	1343730.74	Картометрический	1.00	-
31	312732.49	1343633.17	Картометрический	1.00	-
32	312788.42	1343556.17	Картометрический	1.00	-
33	312858.45	1343495.57	Картометрический	1.00	-
34	313069.46	1343248.21	Картометрический	1.00	-

1	2	3	4	5	6
35	313121.35	1343190.80	Картометрический	1.00	-
36	313176.17	1343112.29	Картометрический	1.00	-
37	313124.70	1343056.33	Картометрический	1.00	-
38	313185.35	1342982.67	Картометрический	1.00	-
39	313221.14	1342919.29	Картометрический	1.00	-
40	313164.66	1342863.56	Картометрический	1.00	-
41	313215.02	1342840.36	Картометрический	1.00	-
42	313241.51	1342807.08	Картометрический	1.00	-
43	313234.78	1342769.04	Картометрический	1.00	-
44	313241.51	1342740.94	Картометрический	1.00	-
45	313266.47	1342731.56	Картометрический	1.00	-
1	313307.54	1342753.55	Картометрический	1.00	-
46	311881.41	1342689.22	Аналитический	0.30	-
47	311903.95	1342735.32	Аналитический	0.30	-
48	311979.32	1342834.84	Аналитический	0.30	-
49	312041.36	1342994.78	Аналитический	0.30	-
50	312054.51	1343069.14	Аналитический	0.30	-
51	312069.67	1343112.95	Аналитический	0.30	-
52	312121.85	1343193.39	Аналитический	0.30	-
53	312030.36	1343160.69	Картометрический	1.00	-
54	311997.46	1343211.49	Аналитический	0.10	-
55	311993.96	1343221.02	Аналитический	0.10	-
56	311944.83	1343341.81	Аналитический	0.10	-
57	311941.37	1343423.77	Аналитический	0.10	-
58	311968.46	1343425.84	Аналитический	0.10	-
59	311961.62	1343457.09	Аналитический	0.10	-
60	311963.19	1343514.37	Аналитический	0.10	-
61	311989.35	1343516.10	Аналитический	0.10	-
62	312017.13	1343512.58	Аналитический	0.10	-
63	312019.52	1343469.91	Аналитический	0.10	-
64	312058.69	1343475.14	Аналитический	0.10	-
65	312071.07	1343475.88	Аналитический	0.50	-
66	312064.89	1343519.97	Аналитический	0.50	-
67	312062.47	1343527.11	Аналитический	0.50	-
68	312054.35	1343529.61	Аналитический	0.50	-
69	312052.90	1343542.46	Аналитический	0.50	-
70	312059.52	1343546.60	Аналитический	0.50	-
71	312060.19	1343551.68	Аналитический	0.50	-
72	312052.25	1343609.26	Картометрический	1.00	-
73	311921.91	1343596.44	Картометрический	1.00	-
74	311907.69	1343499.75	Картометрический	1.00	-
75	311891.45	1343224.74	Картометрический	1.00	-
76	311899.51	1343158.63	Картометрический	1.00	-
77	311892.23	1343001.93	Картометрический	1.00	-
46	311881.41	1342689.22	Картометрический	1.00	-
78	312320.53	1343365.78	Аналитический	0.02	-

1	2	3	4	5	6
79	312287.82	1343440.47	Аналитический	0.02	-
80	312270.63	1343473.84	Картометрический	1.00	-
81	312242.04	1343544.92	Картометрический	1.00	-
82	312204.08	1343636.10	Картометрический	1.00	-
83	312140.54	1343600.73	Картометрический	1.00	-
84	312073.53	1343575.18	Картометрический	1.00	-
85	312077.24	1343550.24	Аналитический	0.50	-
86	312087.01	1343478.03	Аналитический	0.50	-
87	312095.16	1343405.45	Аналитический	0.50	-
88	312100.23	1343378.31	Аналитический	0.50	-
89	312116.33	1343339.94	Аналитический	0.50	-
90	312141.76	1343297.77	Аналитический	0.50	-
91	312152.26	1343286.46	Аналитический	0.50	-
92	312157.33	1343284.60	Аналитический	0.50	-
93	312162.21	1343285.01	Аналитический	0.50	-
94	312165.69	1343281.23	Аналитический	0.50	-
78	312255.29	1343322.38	Аналитический	0.50	-
95	312320.53	1343365.78	Аналитический	0.20	-
96	312181.84	1343495.29	Аналитический	0.20	-
97	312100.94	1343450.44	Аналитический	0.20	-
98	312084.74	1343553.50	Аналитический	0.20	-
99	312137.34	1343574.45	Аналитический	0.20	-
95	312181.84	1343495.29	Аналитический	0.20	-
100	312110.82	1344243.05	Картометрический	1.00	-
101	312012.22	1344380.17	Картометрический	1.00	-
102	311951.32	1344539.46	Картометрический	1.00	-
103	311903.94	1344715.94	Картометрический	1.00	-
104	311881.03	1344822.66	Картометрический	1.00	-
105	311860.97	1344915.03	Картометрический	1.00	-
106	311834.80	1345036.83	Картометрический	1.00	-
107	311816.21	1345166.74	Картометрический	1.00	-
108	311791.00	1345236.00	Картометрический	1.00	-
109	311791.00	1345323.00	Картометрический	1.00	-
110	311826.54	1345323.83	Картометрический	1.00	-
111	311825.27	1345384.84	Картометрический	1.00	-
112	311817.14	1345436.25	Картометрический	1.00	-
113	311778.23	1345510.58	Картометрический	1.00	-
114	311813.00	1345529.00	Картометрический	1.00	-
115	311800.15	1345579.24	Картометрический	1.00	-
116	311886.00	1345609.00	Картометрический	1.00	-
117	311875.04	1345712.62	Картометрический	1.00	-
118	311740.75	1345706.35	Картометрический	1.00	-
119	311734.20	1345695.40	Картометрический	1.00	-
120	311730.47	1345676.21	Картометрический	1.00	-
121	311679.03	1345621.30	Картометрический	1.00	-
122	311694.10	1345582.00	Картометрический	1.00	-

1	2	3	4	5	6
123	311704.26	1345556.26	Картометрический	1.00	-
124	311716.82	1345455.78	Картометрический	1.00	-
125	311684.09	1345409.58	Картометрический	1.00	-
126	311632.92	1345391.69	Картометрический	1.00	-
127	311615.67	1345388.68	Картометрический	1.00	-
128	311576.73	1345381.86	Картометрический	1.00	-
129	311537.33	1345406.18	Картометрический	1.00	-
130	311498.19	1345401.90	Картометрический	1.00	-
131	311425.98	1345457.10	Картометрический	1.00	-
132	311413.42	1345511.14	Картометрический	1.00	-
133	311449.45	1345652.75	Картометрический	1.00	-
134	311421.37	1345593.27	Картометрический	1.00	-
135	311335.47	1345601.36	Картометрический	1.00	-
136	311349.76	1345596.02	Картометрический	1.00	-
137	311402.83	1345411.75	Картометрический	1.00	-
138	311470.51	1345388.33	Картометрический	1.00	-
139	311487.42	1345305.81	Картометрический	1.00	-
140	311484.36	1345253.70	Картометрический	1.00	-
141	311450.00	1345196.69	Картометрический	1.00	-
142	311380.10	1345173.26	Картометрический	1.00	-
143	311333.13	1345261.51	Картометрический	1.00	-
144	311233.42	1345234.45	Картометрический	1.00	-
145	311235.88	1345085.22	Картометрический	1.00	-
146	311234.50	1345054.73	Картометрический	1.00	-
147	311225.23	1345008.27	Картометрический	1.00	-
148	311288.62	1345048.25	Картометрический	1.00	-
149	311323.76	1345056.66	Картометрический	1.00	-
150	311429.17	1345012.93	Картометрический	1.00	-
151	311436.21	1344960.61	Картометрический	1.00	-
152	311562.44	1344994.45	Картометрический	1.00	-
153	311605.13	1344868.47	Картометрический	1.00	-
154	311591.59	1344760.19	Картометрический	1.00	-
155	311606.17	1344687.83	Картометрический	1.00	-
156	311668.90	1344529.83	Картометрический	1.00	-
157	311616.58	1344514.74	Картометрический	1.00	-
158	311633.24	1344442.12	Картометрический	1.00	-
159	311630.90	1344321.60	Картометрический	1.00	-
160	311658.75	1344306.51	Картометрический	1.00	-
161	311616.58	1344225.30	Картометрический	1.00	-
162	311538.76	1344225.81	Картометрический	1.00	-
163	311515.16	1344203.26	Картометрический	1.00	-
164	311485.92	1344190.68	Картометрический	1.00	-
165	311432.29	1344190.68	Картометрический	1.00	-
166	311434.41	1344357.60	Картометрический	1.00	-
167	311390.83	1344363.12	Картометрический	1.00	-
168	311390.18	1344352.00	Аналитический	0.20	-
169	311401.75	1344267.39	Аналитический	0.20	-
170	311357.19	1344260.51	Аналитический	0.20	-

1	2	3	4	5	6
171	311343.14	1344356.71	Аналитический	0.20	-
172	311341.83	1344368.64	Картометрический	1.00	-
173	311297.63	1344375.05	Картометрический	1.00	-
174	311185.96	1344413.74	Картометрический	1.00	-
175	311259.76	1344273.56	Картометрический	1.00	-
176	311306.49	1344205.26	Картометрический	1.00	-
177	311317.46	1344136.89	Аналитический	0.30	-
178	311348.00	1344141.43	Аналитический	0.30	-
179	311371.44	1344126.60	Аналитический	0.30	-
180	311415.43	1344029.17	Аналитический	0.30	-
181	311441.84	1343942.23	Аналитический	0.30	-
182	311471.34	1343972.29	Картометрический	1.00	-
183	311535.18	1344024.48	Картометрический	1.00	-
184	311624.61	1344085.60	Картометрический	1.00	-
185	311694.77	1344129.27	Картометрический	1.00	-
186	311717.60	1344149.00	Картометрический	1.00	-
187	311799.86	1344080.14	Картометрический	1.00	-
188	311836.31	1344044.50	Картометрический	1.00	-
189	311883.04	1344026.93	Картометрический	1.00	-
190	311923.20	1344057.14	Картометрический	1.00	-
191	311926.33	1344097.49	Картометрический	1.00	-
192	311933.92	1344123.62	Картометрический	1.00	-
193	311948.26	1344154.38	Картометрический	1.00	-
194	311971.67	1344181.19	Картометрический	1.00	-
195	311990.50	1344195.02	Картометрический	1.00	-
196	312014.41	1344205.49	Картометрический	1.00	-
197	312061.60	1344224.15	Картометрический	1.00	-
198	312089.43	1344234.74	Картометрический	1.00	-
100	312110.82	1344243.05	Картометрический	1.00	-
199	311739.03	1346149.31	Картометрический	5.00	-
200	311733.39	1346159.61	Картометрический	5.00	-
201	311595.96	1346168.21	Картометрический	5.00	-
202	311456.54	1346176.70	Картометрический	5.00	-
203	311420.42	1346176.38	Картометрический	5.00	-
204	311420.90	1346167.37	Картометрический	5.00	-
205	311477.95	1346164.32	Картометрический	5.00	-
206	311558.24	1346158.84	Картометрический	5.00	-
207	311727.11	1346149.99	Картометрический	5.00	-
199	311739.03	1346149.31	Картометрический	5.00	-

3. Сведения о характерных точках части (частей) границы объекта					
Обозначение характерных точек части границы	Координаты, м		Метод определения координат характерной точки	Средняя квадратическая погрешность положения характерной точки (M <sub>t</sub> ), м	Описание обозначения точки на местности (при наличии)
	X	Y			
1	2	3	4	5	6
Часть №					
-	-	-	-	-	-



Рисунок 4

План граница области



Используемые условные знаки и обозначения:  
 — граница территориальной зоны  
 • характеристическая точка граница территориальной зоны

Масштаб 1:10000

Руководитель БУ ВО «Городищенно-проектный центр»  
 Подпись: *С.В. Бабич* Д.Ю.В. Шалягина Дата: « 01 » марта 2023г.  
 Место для отбора проб (при наличии) или, соответственно, описание местонахождения граница области



## ОПИСАНИЕ МЕСТОПОЛОЖЕНИЯ ГРАНИЦ

Зона сельскохозяйственного производства села Шевченко - СХ2/4

(наименование объекта, местоположение границ которого описано  
(далее объект))

## Раздел 1

Сведения об объекте		
№ п/п	Характеристики объекта	Описание характеристик
1	2	3
1	Местоположение объекта	Воронежская область, Кантемировский муниципальный район, Пасековское сельское поселение, село Шевченко
2	Площадь объекта $\pm$ величина погрешности определения площади ( $P \pm \text{Дельта } P$ )	-
3	Иные характеристики объекта	-

Сведения о местоположении границ объекта					
1. Система координат: МСК - 36, зона 1					
2. Сведения о характерных точках границ объекта					
Обозначение характерных точек границ	Координаты, м		Метод определения координат характерной точки	Средняя квадратическая погрешность положения характерной точки (М), м	Описание обозначения точки на местности (при наличии)
	X	Y			
1	2	3	4	5	6
1	312121.85	1343193.39	Аналитический	0.30	-
2	312156.01	1343253.70	Аналитический	0.30	-
3	312117.33	1343302.93	Аналитический	0.50	-
4	312093.74	1343342.73	Аналитический	0.50	-
5	312084.55	1343371.61	Аналитический	0.50	-
6	312079.23	1343403.21	Аналитический	0.50	-
7	312071.07	1343475.88	Аналитический	0.50	-
8	312058.69	1343475.14	Аналитический	0.10	-
9	312019.52	1343469.91	Аналитический	0.10	-
10	312017.13	1343512.58	Аналитический	0.10	-
11	311989.35	1343516.10	Аналитический	0.10	-
12	311963.19	1343514.37	Аналитический	0.10	-
13	311961.62	1343457.09	Аналитический	0.10	-
14	311968.46	1343425.84	Аналитический	0.10	-
15	311941.37	1343423.77	Аналитический	0.10	-
16	311944.83	1343341.81	Аналитический	0.10	-
17	311993.96	1343221.02	Аналитический	0.10	-
18	311997.46	1343211.49	Аналитический	0.10	-
19	312030.36	1343160.69	Картометрический	1.00	-
1	312121.85	1343193.39	Аналитический	0.30	-
20	311510.91	1344347.10	Картометрический	1.00	-
21	311467.70	1344494.17	Картометрический	1.00	-
22	311439.07	1344605.06	Картометрический	1.00	-
23	311404.45	1344630.56	Картометрический	1.00	-
24	311345.88	1344680.02	Картометрический	1.00	-
25	311304.23	1344712.81	Картометрический	1.00	-
26	311271.19	1344734.16	Картометрический	1.00	-
27	311234.57	1344736.12	Аналитический	0.10	-
28	311196.57	1344724.81	Картометрический	1.00	-
29	311082.29	1344679.92	Аналитический	0.10	-
30	311061.07	1344669.52	Картометрический	1.00	-
31	311045.52	1344663.20	Картометрический	1.00	-
32	311073.15	1344590.09	Картометрический	1.00	-

1	2	3	4	5	6
33	311090.00	1344521.83	Картометрический	1.00	-
34	310927.30	1344466.70	Картометрический	5.00	-
35	310937.68	1344401.83	Картометрический	5.00	-
36	310940.18	1344391.33	Картометрический	5.00	-
37	310986.13	1344403.08	Аналитический	0.30	-
38	311039.67	1344415.68	Аналитический	0.30	-
39	311094.84	1344424.86	Аналитический	0.30	-
40	311115.16	1344425.35	Картометрический	1.00	-
41	311185.96	1344413.74	Картометрический	1.00	-
42	311297.63	1344375.05	Картометрический	1.00	-
43	311341.83	1344368.64	Картометрический	1.00	-
44	311343.14	1344356.71	Аналитический	0.10	-
45	311357.19	1344260.51	Аналитический	0.10	-
46	311401.75	1344267.39	Аналитический	0.10	-
47	311390.18	1344352.00	Аналитический	0.10	-
48	311390.83	1344363.12	Картометрический	1.00	-
49	311434.41	1344357.60	Картометрический	1.00	-
20	311510.91	1344347.10	Картометрический	1.00	-

## 3. Сведения о характерных точках части (частей) границы объекта

Обозначение характерных точек части границы	Координаты, м		Метод определения координат характерной точки	Средняя квадратическая погрешность положения характерной точки (M <sub>t</sub> ), м	Описание обозначения точки на местности (при наличии)
	X	Y			
1	2	3	4	5	6
Часть №					
-	-	-	-	-	-



Рисунок 4

План границ объекта



Используемые условные знаки и обозначения:

□ граница территориальной зоны

• 1 характеристика точки границы территориальной зоны

Масштаб 1:5000



Руководитель БУ ВО «Нордориент» Александр Александрович  
 Подпись Александр Александрович Ю.В. Шал'ныя Дата « 01 » июня 2023 г.  
 Кисло для отсылки в отдел (при наличии) или составления описания местоположения границ объекта.

## ОПИСАНИЕ МЕСТОПОЛОЖЕНИЯ ГРАНИЦ

Зона природных территорий и защитного озеленения села Шевченково - Р1/4

(наименование объекта, местоположение границ которого описано  
(далее объект))

## Раздел 1

Сведения об объекте		
№ п/п	Характеристики объекта	Описание характеристик
1	2	3
1	Местоположение объекта	Воронежская область, Кантемировский муниципальный район, Пасековское сельское поселение, село Шевченково
2	Площадь объекта $\pm$ величина погрешности определения площади ( $P \pm \Delta P$ )	-
3	Иные характеристики объекта	-

## Сведения о местоположении границ объекта

1. Система координат: МСК - 36, зона 1

2. Сведения о характерных точках границ объекта

Обозначение характерных точек границ	Координаты, м		Метод определения координат характерной точки	Средняя квадратическая погрешность положения характерной точки (М), м	Описание обозначения точки на местности (при наличии)
	X	Y			
1	2	3	4	5	6
1	311934.49	1345715.05	Картометрический	5.00	-
2	311930.76	1345858.40	Картометрический	5.00	-
3	311836.10	1345918.22	Картометрический	5.00	-
4	311739.33	1346149.60	Картометрический	5.00	-
5	311727.41	1346150.28	Картометрический	5.00	-
6	311734.50	1346136.66	Картометрический	5.00	-
7	311744.18	1346120.39	Картометрический	5.00	-
8	311732.05	1346101.99	Картометрический	5.00	-
9	311726.70	1346053.12	Картометрический	5.00	-
10	311714.30	1346029.56	Картометрический	5.00	-
11	311688.26	1346005.83	Картометрический	5.00	-
12	311663.74	1346014.06	Картометрический	5.00	-
13	311664.33	1346003.44	Картометрический	5.00	-
14	311679.22	1345982.95	Картометрический	5.00	-
15	311710.75	1345937.01	Картометрический	5.00	-
16	311725.29	1345907.65	Картометрический	5.00	-
17	311756.87	1345900.20	Картометрический	5.00	-
18	311755.14	1345884.31	Картометрический	5.00	-
19	311799.71	1345880.20	Картометрический	5.00	-
20	311799.30	1345867.12	Картометрический	5.00	-
21	311757.86	1345867.76	Картометрический	5.00	-
22	311771.27	1345840.33	Картометрический	5.00	-
23	311771.25	1345820.01	Картометрический	5.00	-
24	311761.20	1345806.16	Картометрический	5.00	-
25	311786.89	1345783.52	Картометрический	5.00	-
26	311741.05	1345706.64	Картометрический	5.00	-
27	311875.34	1345712.91	Картометрический	5.00	-
28	311902.38	1345714.19	Картометрический	5.00	-
1	311934.49	1345715.05	Картометрический	5.00	-

3. Сведения о характерных точках части (частей) границы объекта					
Обозначение характерных точек части границы	Координаты, м		Метод определения координат характерной точки	Средняя квадратическая погрешность положения характерной точки (M), м	Описание обозначения точки на местности (при наличии)
	X	Y			
1	2	3	4	5	6
Часть №					
-	-	-	-	-	-



## Раздел 4

## План границ объекта



Используемые условные знаки и обозначения:



характерная точка границ территориальной зоны

Масштаб 1:2000

Руководитель БУВО «Нормативно-проектный центр»

Подпись Ю. В. Шальгина

Дата « 01 » марта 2023 г.

Место для отгнфа (печать (при наличии)) линия, составившего описание местоположения границ объекта



## ОПИСАНИЕ МЕСТОПОЛОЖЕНИЯ ГРАНИЦ

Зона ритуальных объектов села Шевченково - СН1/4

(наименование объекта, местоположение границ которого описано  
(далее объект))

## Раздел 1

Сведения об объекте		
№ п/п	Характеристики объекта	Описание характеристик
1	2	3
1	Местоположение объекта	Воронежская область, Кантемировский муниципальный район, Пасековское сельское поселение, село Шевченково
2	Площадь объекта $\pm$ величина погрешности определения площади ( $P \pm \text{Дельта } P$ )	-
3	Иные характеристики объекта	-

Сведения о местоположении границ объекта					
1. Система координат: МСК - 36, зона 1					
2. Сведения о характерных точках границ объекта					
Обозначение характерных точек границ	Координаты, м		Метод определения координат характерной точки	Средняя квадратическая погрешность положения характерной точки (М), м	Описание обозначения точки на местности (при наличии)
	X	Y			
1	2	3	4	5	6
1	312181.84	1343495.29	Аналитический	0.20	-
2	312137.34	1343574.45	Аналитический	0.20	-
3	312084.74	1343553.50	Аналитический	0.20	-
4	312100.94	1343450.44	Аналитический	0.20	-
1	312181.84	1343495.29	Аналитический	0.20	-
3. Сведения о характерных точках части (частей) границы объекта					
Обозначение характерных точек части границы	Координаты, м		Метод определения координат характерной точки	Средняя квадратическая погрешность положения характерной точки (М), м	Описание обозначения точки на местности (при наличии)
	X	Y			
1	2	3	4	5	6
Часть №					
-	-	-	-	-	-



## Раздел 4

## План границ объекта



Используемые условные знаки и обозначения:



Руководитель БУВО «Нормативно-проектный центр»

Подпись Ю. В. Шалыгина Дата « 01 » марта 2023 г.

Место для отложения печати (при наличии) лица, составившего описание местоположения границ объекта



СВЕДЕНИЯ О ГРАНИЦАХ ТЕРРИТОРИАЛЬНЫХ ЗОН,  
СОДЕРЖАЩИЕ ГРАФИЧЕСКОЕ ОПИСАНИЕ МЕСТОПОЛОЖЕНИЯ  
ГРАНИЦ ТЕРРИТОРИАЛЬНЫХ ЗОН, ПЕРЕЧЕНЬ КООРДИНАТ  
ХАРАКТЕРНЫХ ТОЧЕК ГРАНИЦ ТЕРРИТОРИАЛЬНЫХ ЗОН,  
РАСПОЛОЖЕННЫХ ЗА ГРАНИЦАМИ НАСЕЛЕННЫХ ПУНКТОВ НА  
ТЕРРИТОРИИ ПАСЕКОВСКОГО СЕЛЬСКОГО ПОСЕЛЕНИЯ

## ОПИСАНИЕ МЕСТОПОЛОЖЕНИЯ ГРАНИЦ

Зона улиц, дорог, инженерной и транспортной инфраструктуры за границами населенных пунктов - ИТ1

(наименование объекта, местоположение границ которого описано  
(далее объект))

## Раздел 1

Сведения об объекте		
№ п/п	Характеристики объекта	Описание характеристик
1	2	3
1	Местоположение объекта	Воронежская область, Кантемировский муниципальный район, Пасековское сельское поселение
2	Площадь объекта $\pm$ величина погрешности определения площади ( $P \pm \text{Дельта } P$ )	-
3	Иные характеристики объекта	-

Сведения о местоположении границ объекта					
1. Система координат: МСК - 36, зона 1					
2. Сведения о характерных точках границ объекта					
Обозначение характерных точек границ	Координаты, м		Метод определения координат характерной точки	Средняя квадратическая погрешность положения характерной точки (М), м	Описание обозначения точки на местности (при наличии)
	X	Y			
1	2	3	4	5	6
1	315872.08	1342303.25	Картометрический	5.00	-
2	315901.64	1342321.64	Картометрический	5.00	-
3	315920.27	1342331.59	Картометрический	5.00	-
4	315933.39	1342336.46	Картометрический	5.00	-
5	315944.84	1342340.68	Картометрический	5.00	-
6	315787.21	1342330.19	Картометрический	5.00	-
7	315798.40	1342320.06	Картометрический	5.00	-
8	315821.70	1342304.31	Картометрический	5.00	-
9	315850.91	1342302.19	Картометрический	5.00	-
1	315872.08	1342303.25	Картометрический	5.00	-
10	312053.15	1333250.19	Аналитический	0.20	-
11	312049.22	1333252.74	Аналитический	0.50	-
12	311716.84	1333467.76	Аналитический	0.50	-
13	311454.80	1333638.56	Аналитический	0.50	-
14	311190.90	1333812.76	Аналитический	0.50	-
15	311107.34	1333884.78	Аналитический	0.50	-
16	311049.64	1333960.15	Аналитический	0.50	-
17	311014.38	1334026.83	Аналитический	0.50	-
18	311004.57	1334049.85	Аналитический	0.50	-
19	310982.63	1334065.37	Аналитический	0.50	-
20	310986.93	1334044.83	Аналитический	0.50	-
21	310997.72	1334018.96	Аналитический	0.50	-
22	311034.19	1333950.29	Аналитический	0.50	-
23	311095.42	1333871.01	Аналитический	0.50	-
24	311181.41	1333797.31	Аналитический	0.50	-
25	311446.61	1333622.37	Аналитический	0.50	-
26	311708.83	1333451.44	Аналитический	0.50	-
27	312040.71	1333236.98	Аналитический	0.50	-
28	312043.63	1333235.19	Аналитический	0.20	-
10	312053.15	1333250.19	Аналитический	0.20	-
29	310982.23	1334263.82	Аналитический	0.50	-
30	310987.85	1334313.01	Аналитический	0.50	-

1	2	3	4	5	6
31	311012.33	1334401.09	Аналитический	0.50	-
32	311069.71	1334505.61	Аналитический	0.50	-
33	311150.29	1334617.08	Аналитический	0.50	-
34	311248.36	1334751.56	Аналитический	0.50	-
35	311265.02	1334773.50	Аналитический	0.50	-
36	311269.37	1334775.55	Аналитический	0.50	-
37	311273.31	1334776.31	Аналитический	0.50	-
38	311322.59	1334761.67	Картометрический	5.00	-
39	311394.55	1334740.82	Картометрический	5.00	-
40	311452.87	1334723.93	Картометрический	5.00	-
41	311550.01	1334695.47	Картометрический	5.00	-
42	311590.25	1334683.61	Картометрический	5.00	-
43	311655.28	1334664.56	Картометрический	5.00	-
44	311708.98	1334648.12	Картометрический	5.00	-
45	311822.14	1334615.62	Картометрический	5.00	-
46	311893.34	1334595.18	Картометрический	5.00	-
47	312015.27	1334559.58	Картометрический	5.00	-
48	312114.67	1334530.35	Картометрический	5.00	-
49	312174.09	1334513.12	Картометрический	5.00	-
50	312248.43	1334491.26	Картометрический	5.00	-
51	312292.09	1334478.55	Картометрический	5.00	-
52	312320.68	1334470.28	Аналитический	2.50	-
53	312376.83	1334453.73	Аналитический	2.50	-
54	312436.51	1334440.75	Аналитический	2.50	-
55	312434.51	1334454.13	Аналитический	0.20	-
56	312426.68	1334468.97	Картометрический	5.00	-
57	312370.11	1334482.20	Картометрический	5.00	-
58	312339.08	1334491.37	Картометрический	5.00	-
59	312270.20	1334511.42	Картометрический	5.00	-
60	312181.21	1334537.50	Картометрический	5.00	-
61	311857.93	1334631.58	Картометрический	5.00	-
62	311730.75	1334669.84	Картометрический	5.00	-
63	311557.17	1334719.84	Картометрический	5.00	-
64	311387.09	1334769.42	Картометрический	5.00	-
65	311231.92	1334815.54	Картометрический	5.00	-
66	311108.73	1334850.92	Картометрический	5.00	-
67	311041.52	1334870.43	Картометрический	5.00	-
68	310988.49	1334886.11	Картометрический	5.00	-
69	310896.51	1334912.92	Картометрический	5.00	-
70	310720.58	1334965.75	Картометрический	5.00	-
71	310721.34	1334968.43	Картометрический	5.00	-
72	310706.62	1334972.28	Картометрический	5.00	-
73	310705.68	1334969.53	Картометрический	5.00	-
74	310602.60	1335003.11	Картометрический	5.00	-
75	310597.81	1335012.07	Картометрический	5.00	-
76	310603.59	1335024.69	Картометрический	5.00	-
77	310612.28	1335036.55	Картометрический	5.00	-
78	310624.22	1335045.96	Картометрический	5.00	-

1	2	3	4	5	6
79	310738.78	1335211.01	Картометрический	5.00	-
80	310917.50	1335468.64	Картометрический	5.00	-
81	310956.75	1335525.14	Картометрический	5.00	-
82	311033.60	1335633.45	Картометрический	5.00	-
83	311149.61	1335802.28	Картометрический	5.00	-
84	311236.67	1335926.71	Картометрический	5.00	-
85	311250.49	1335946.40	Картометрический	5.00	-
86	311255.97	1335948.71	Картометрический	5.00	-
87	311259.05	1335948.35	Картометрический	5.00	-
88	311263.75	1335955.77	Картометрический	5.00	-
89	311261.76	1335958.66	Картометрический	5.00	-
90	311261.04	1335964.27	Картометрический	5.00	-
91	311265.92	1335974.77	Картометрический	5.00	-
92	311293.77	1336012.04	Картометрический	5.00	-
93	311367.79	1336116.20	Картометрический	5.00	-
94	311428.96	1336183.89	Картометрический	5.00	-
95	311477.65	1336231.12	Картометрический	5.00	-
96	311512.58	1336268.04	Картометрический	5.00	-
97	311542.80	1336305.51	Картометрический	5.00	-
98	311621.42	1336427.89	Картометрический	5.00	-
99	311645.42	1336466.04	Картометрический	5.00	-
100	311865.52	1336829.17	Картометрический	5.00	-
101	311968.11	1336997.22	Картометрический	5.00	-
102	312171.35	1337336.20	Картометрический	5.00	-
103	312352.61	1337634.73	Картометрический	5.00	-
104	312395.26	1337707.98	Картометрический	5.00	-
105	312445.76	1337792.67	Картометрический	5.00	-
106	312727.15	1338248.72	Картометрический	5.00	-
107	312833.34	1338423.00	Картометрический	5.00	-
108	312836.93	1338425.66	Картометрический	5.00	-
109	312840.33	1338425.31	Картометрический	5.00	-
110	312844.00	1338423.11	Картометрический	5.00	-
111	312848.89	1338430.03	Картометрический	5.00	-
112	312845.81	1338432.94	Картометрический	5.00	-
113	312843.72	1338435.83	Картометрический	5.00	-
114	312844.21	1338441.75	Картометрический	5.00	-
115	312851.66	1338454.97	Картометрический	5.00	-
116	312864.57	1338474.97	Картометрический	5.00	-
117	312945.23	1338606.25	Картометрический	5.00	-
118	313134.90	1338914.04	Картометрический	5.00	-
119	313284.58	1339164.85	Картометрический	5.00	-
120	313300.84	1339187.18	Картометрический	5.00	-
121	313306.50	1339192.74	Картометрический	5.00	-
122	313309.89	1339195.11	Картометрический	5.00	-
123	313285.14	1339195.57	Аналитический	0.50	-
124	313272.00	1339180.05	Картометрический	5.00	-
125	313266.01	1339175.88	Картометрический	5.00	-
126	313116.15	1338924.76	Картометрический	5.00	-

1	2	3	4	5	6
127	312927.17	1338616.53	Картометрический	5.00	-
128	312812.38	1338430.80	Картометрический	5.00	-
129	312709.22	1338259.64	Картометрический	5.00	-
130	312431.13	1337803.42	Картометрический	5.00	-
131	312376.35	1337715.62	Картометрический	5.00	-
132	312334.39	1337645.20	Картометрический	5.00	-
133	312153.38	1337347.07	Картометрический	5.00	-
134	311961.40	1337028.16	Картометрический	5.00	-
135	311733.94	1336656.21	Картометрический	5.00	-
136	311625.39	1336478.36	Картометрический	5.00	-
137	311562.43	1336375.69	Картометрический	5.00	-
138	311524.91	1336318.37	Картометрический	5.00	-
139	311496.00	1336282.53	Картометрический	5.00	-
140	311461.99	1336246.58	Картометрический	5.00	-
141	311413.64	1336199.67	Картометрический	5.00	-
142	311349.73	1336128.76	Картометрический	5.00	-
143	311228.94	1335960.29	Картометрический	5.00	-
144	311130.56	1335815.17	Картометрический	5.00	-
145	310947.16	1335553.15	Картометрический	5.00	-
146	310838.02	1335395.51	Картометрический	5.00	-
147	310721.43	1335222.84	Картометрический	5.00	-
148	310607.12	1335058.15	Картометрический	5.00	-
149	310596.24	1335038.91	Картометрический	5.00	-
150	310577.71	1335020.98	Картометрический	5.00	-
151	310572.42	1335019.44	Картометрический	5.00	-
152	310546.83	1335017.34	Картометрический	5.00	-
153	310217.48	1335111.63	Картометрический	5.00	-
154	310121.90	1335142.91	Картометрический	5.00	-
155	309992.65	1335189.63	Картометрический	5.00	-
156	309861.28	1335242.13	Картометрический	5.00	-
157	309835.25	1335253.40	Картометрический	5.00	-
158	309772.42	1335282.77	Картометрический	5.00	-
159	309734.73	1335300.28	Картометрический	5.00	-
160	309697.43	1335317.64	Картометрический	5.00	-
161	309636.01	1335347.65	Картометрический	5.00	-
162	309573.78	1335378.97	Картометрический	5.00	-
163	309473.59	1335434.90	Картометрический	5.00	-
164	309423.24	1335465.49	Картометрический	5.00	-
165	309323.32	1335528.71	Картометрический	5.00	-
166	309250.83	1335576.96	Картометрический	5.00	-
167	309226.74	1335593.93	Картометрический	5.00	-
168	309191.44	1335620.16	Картометрический	5.00	-
169	309144.91	1335654.64	Картометрический	5.00	-
170	309055.88	1335723.27	Картометрический	5.00	-
171	308947.26	1335813.14	Картометрический	5.00	-
172	308865.51	1335886.94	Картометрический	5.00	-
173	308681.97	1336060.94	Картометрический	5.00	-
174	308637.80	1336103.97	Картометрический	5.00	-

1	2	3	4	5	6
175	308569.23	1336176.11	Картометрический	5.00	-
176	308505.86	1336248.20	Картометрический	5.00	-
177	308431.72	1336334.58	Картометрический	5.00	-
178	308369.02	1336413.11	Картометрический	5.00	-
179	308263.12	1336536.59	Картометрический	5.00	-
180	308229.67	1336568.99	Картометрический	5.00	-
181	308113.67	1336702.37	Картометрический	5.00	-
182	307994.32	1336847.18	Картометрический	5.00	-
183	307983.61	1336846.97	Аналитический	0.20	-
184	307957.05	1336846.44	Аналитический	0.20	-
185	308094.93	1336685.93	Картометрический	5.00	-
186	308126.65	1336648.38	Картометрический	5.00	-
187	308215.91	1336542.36	Картометрический	5.00	-
188	308245.27	1336507.80	Картометрический	5.00	-
189	308342.79	1336389.95	Картометрический	5.00	-
190	308386.80	1336340.40	Картометрический	5.00	-
191	308409.04	1336314.94	Картометрический	5.00	-
192	308483.10	1336228.66	Картометрический	5.00	-
193	308551.42	1336154.53	Картометрический	5.00	-
194	308620.98	1336082.70	Картометрический	5.00	-
195	308642.04	1336061.66	Картометрический	5.00	-
196	308692.82	1336012.43	Картометрический	5.00	-
197	308734.86	1335972.88	Картометрический	5.00	-
198	308786.62	1335924.64	Картометрический	5.00	-
199	308827.96	1335886.73	Картометрический	5.00	-
200	308888.45	1335830.87	Картометрический	5.00	-
201	308930.92	1335793.70	Картометрический	5.00	-
202	308984.72	1335748.11	Картометрический	5.00	-
203	309073.33	1335677.36	Картометрический	5.00	-
204	309152.86	1335617.10	Картометрический	5.00	-
205	309236.38	1335556.07	Картометрический	5.00	-
206	309321.86	1335499.42	Картометрический	5.00	-
207	309422.36	1335436.07	Картометрический	5.00	-
208	309486.09	1335398.18	Картометрический	5.00	-
209	309511.54	1335383.74	Картометрический	5.00	-
210	309624.69	1335324.91	Картометрический	5.00	-
211	309686.63	1335294.65	Картометрический	5.00	-
212	309749.09	1335265.63	Аналитический	2.50	-
213	309850.22	1335219.00	Аналитический	2.50	-
214	309887.85	1335203.12	Аналитический	2.50	-
215	309912.76	1335193.14	Аналитический	2.50	-
216	309987.43	1335164.22	Аналитический	2.50	-
217	310065.02	1335135.37	Аналитический	2.50	-
218	310105.37	1335121.07	Аналитический	2.50	-
219	310173.01	1335099.12	Аналитический	2.50	-
220	310240.21	1335077.79	Аналитический	2.50	-
221	310539.31	1334990.03	Аналитический	2.50	-
222	310548.49	1334980.47	Аналитический	2.50	-

1	2	3	4	5	6
223	310544.59	1334968.04	Аналитический	2.50	-
224	310541.68	1334958.00	Аналитический	2.50	-
225	310530.78	1334940.87	Аналитический	2.50	-
226	310516.19	1334919.17	Аналитический	2.50	-
227	310508.29	1334904.16	Аналитический	2.50	-
228	310501.13	1334882.09	Аналитический	2.50	-
229	310501.64	1334871.47	Аналитический	2.50	-
230	310516.49	1334869.87	Аналитический	2.50	-
231	310515.82	1334877.02	Аналитический	2.50	-
232	310517.27	1334888.52	Аналитический	2.50	-
233	310520.35	1334898.74	Аналитический	2.50	-
234	310535.32	1334923.78	Аналитический	2.50	-
235	310554.56	1334953.62	Аналитический	2.50	-
236	310564.36	1334966.86	Аналитический	2.50	-
237	310568.63	1334975.22	Аналитический	2.50	-
238	310596.74	1334977.77	Аналитический	2.50	-
239	310669.96	1334952.72	Картометрический	5.00	-
240	310695.59	1334945.05	Картометрический	5.00	-
241	310786.02	1334918.36	Картометрический	5.00	-
242	310837.73	1334903.24	Картометрический	5.00	-
243	310941.85	1334873.18	Картометрический	5.00	-
244	310981.32	1334861.74	Картометрический	5.00	-
245	311128.91	1334818.61	Картометрический	5.00	-
246	311224.73	1334790.75	Картометрический	5.00	-
247	311243.64	1334785.13	Аналитический	0.50	-
248	311246.20	1334782.55	Аналитический	0.50	-
249	311246.83	1334779.20	Аналитический	0.50	-
250	311233.72	1334762.23	Аналитический	0.50	-
251	311135.34	1334627.31	Аналитический	0.50	-
252	311054.58	1334515.66	Аналитический	0.50	-
253	310995.21	1334407.29	Аналитический	0.50	-
254	310969.98	1334316.17	Аналитический	0.50	-
255	310965.10	1334273.47	Аналитический	0.50	-
29	310982.23	1334263.82	Аналитический	0.50	-
256	310546.45	1334970.48	Картометрический	5.00	-
257	310547.03	1334971.30	Картометрический	5.00	-
258	310546.21	1334971.88	Картометрический	5.00	-
259	310545.63	1334971.06	Картометрический	5.00	-
256	310546.45	1334970.48	Картометрический	5.00	-
260	313153.88	1339641.48	Аналитический	0.10	-
261	313158.97	1339673.59	Аналитический	0.30	-
262	313163.23	1339680.38	Аналитический	0.30	-
263	313170.70	1339686.90	Аналитический	0.30	-
264	313176.89	1339691.78	Аналитический	0.30	-
265	313174.90	1339705.26	Аналитический	0.30	-
266	313167.93	1339705.90	Аналитический	0.30	-

1	2	3	4	5	6
267	313163.79	1339711.29	Аналитический	0.30	-
268	313166.32	1339736.03	Аналитический	0.30	-
269	313187.04	1340036.45	Аналитический	0.30	-
270	313228.38	1340755.96	Аналитический	0.30	-
271	313232.53	1340881.03	Аналитический	0.30	-
272	313243.85	1341057.38	Аналитический	0.30	-
273	313255.08	1341230.95	Аналитический	0.30	-
274	313256.16	1341257.55	Аналитический	0.30	-
275	313260.41	1341272.12	Аналитический	0.30	-
276	313268.46	1341290.05	Аналитический	0.30	-
277	313267.00	1341305.36	Аналитический	0.30	-
278	313262.32	1341302.98	Аналитический	0.30	-
279	313258.97	1341305.87	Аналитический	0.30	-
280	313266.26	1341416.33	Аналитический	0.30	-
281	313270.37	1341479.70	Аналитический	0.30	-
282	313273.35	1341510.20	Аналитический	0.30	-
283	313273.99	1341580.61	Аналитический	0.30	-
284	313272.29	1341610.83	Аналитический	0.30	-
285	313263.04	1341661.32	Аналитический	0.30	-
286	313248.47	1341705.82	Аналитический	0.30	-
287	313232.45	1341755.62	Аналитический	0.30	-
288	313218.70	1341785.93	Аналитический	0.30	-
289	313182.32	1341848.64	Аналитический	0.30	-
290	313109.60	1341961.18	Аналитический	0.30	-
291	312958.63	1342196.76	Аналитический	0.30	-
292	312716.29	1342565.69	Аналитический	0.30	-
293	312505.26	1342886.76	Аналитический	0.02	-
294	312410.97	1343026.84	Аналитический	0.02	-
295	312369.89	1343072.45	Аналитический	0.02	-
296	312325.01	1343115.70	Аналитический	0.02	-
297	312209.81	1343227.64	Аналитический	0.02	-
298	312169.36	1343266.73	Аналитический	0.02	-
299	312168.73	1343272.25	Аналитический	0.02	-
300	312169.88	1343276.54	Аналитический	0.02	-
301	312165.69	1343281.23	Аналитический	0.02	-
302	312146.94	1343272.62	Аналитический	0.50	-
303	312159.40	1343259.68	Аналитический	0.50	-
304	312156.01	1343253.70	Аналитический	0.30	-
305	312298.29	1343115.69	Аналитический	0.30	-
306	312395.65	1343014.89	Аналитический	0.30	-
307	312489.20	1342876.08	Аналитический	0.30	-
308	312943.80	1342184.75	Аналитический	0.30	-
309	313068.52	1341993.56	Аналитический	0.30	-
310	313192.04	1341798.03	Аналитический	0.30	-
311	313227.83	1341717.10	Аналитический	0.30	-
312	313254.21	1341610.54	Аналитический	0.30	-
313	313256.49	1341511.13	Аналитический	0.30	-
314	313236.66	1341251.38	Аналитический	0.30	-

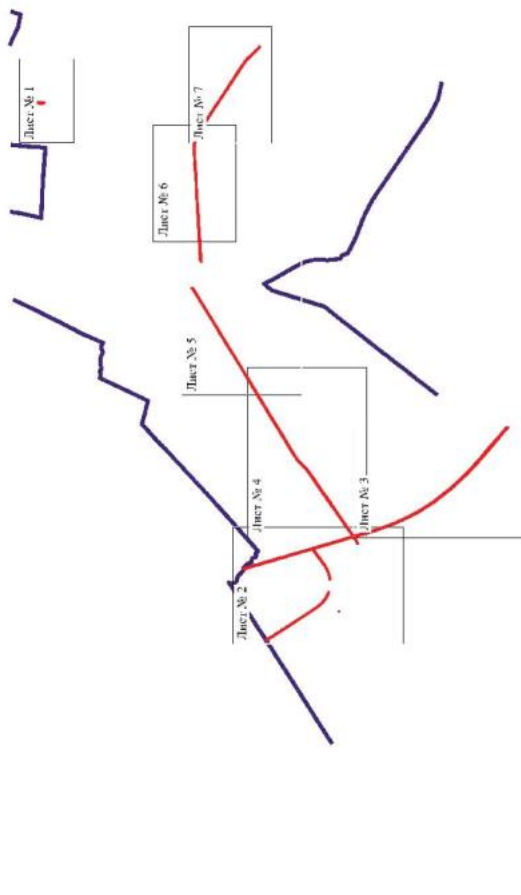
1	2	3	4	5	6
315	313216.68	1340882.12	Аналитический	0.30	-
316	313194.39	1340517.58	Аналитический	0.30	-
317	313181.00	1340298.45	Аналитический	0.30	-
318	313160.53	1339963.67	Аналитический	0.30	-
319	313140.28	1339632.34	Аналитический	0.30	-
320	313145.78	1339636.03	Аналитический	0.30	-
260	313153.88	1339641.48	Аналитический	0.10	-
321	310823.84	1333730.12	Аналитический	0.30	-
322	310812.85	1333736.72	Аналитический	0.30	-
323	310810.23	1333732.00	Аналитический	0.30	-
324	310821.42	1333725.90	Аналитический	0.30	-
321	310823.84	1333730.12	Аналитический	0.30	-
<b>3. Сведения о характерных точках части (частей) границы объекта</b>					
Обозначение характерных точек части границы	Координаты, м		Метод определения координат характерной точки	Средняя квадратическая погрешность положения характерной точки (M), м	Описание обозначения точки на местности (при наличии)
	X	Y			
1	2	3	4	5	6
<b>Часть №</b>					
-	-	-	-	-	-



## Раздел 4

## План границ объекта

Схема расположения листов плана границ объекта



Масштаб 1:50000

Использовать условные знаки и обозначения:


-  границы территориальной зоны
-  границы муниципального образования
-  область и номер листа плана границ объекта



Руководитель ФУ ВФ «Нордориент-проектный центр»  
 Подпись: *Ю.В. Шапугина* Дата « 01 » марта 2023г.  
 Место для отбора проб (для анализа) (дата, составившего описание местоположения границ объекта)

## План границ объекта

Лист № 1



Масштаб 1:2000

Используемые условные знаки и обозначения:



границы территориальной зоны



• 1

характерная точка границ территориальной зоны

Руководитель БУВО «Нормативно-проектный центр»

Подпись  Ю.В.Шалыгина Дата « 01 » марта 2023 г.


Место для оттиска печати (при наличии) лица, составившего описание местоположения границ объекта





План границ об-ста



Лист № 3



Масштаб 1:5000

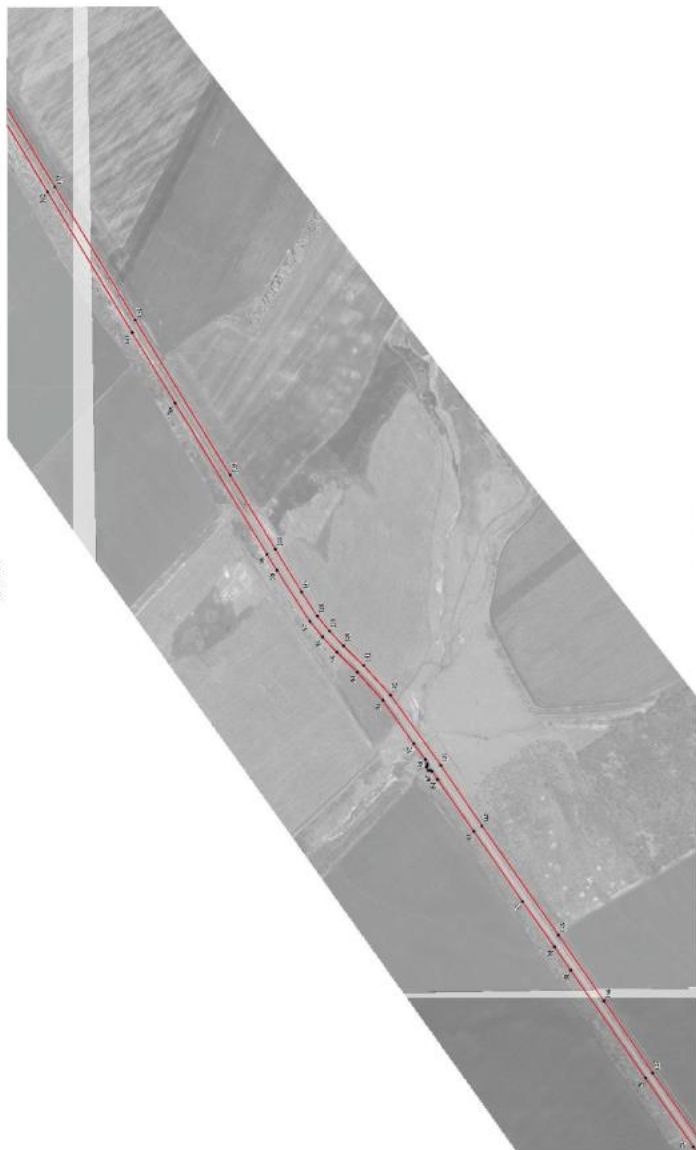
Использованы условные знаки с обозначениями:

- граница территории об-ста
- 17 — контрольные точки границ территории об-ста

Руководитель БУИО:  О.В. Шалагинова. Лист № 01 из 30/33 2023г.  
 Место для печати:  Бюро землеустройства администрации муниципального образования «Городской округ Палкин»

План трассы объекта

Лист № 4



Масштаб 1:5000

В масштабе: плановый, с привязкой к местности

— граница территории объекта  
 — граница территории объекта  
 — граница территории объекта

• 10 — опорные пункты трассы

Проектирование и строительство объектов автомобильной дороги  
 Проектная документация на строительство автомобильной дороги  
 План трассы. Лист № 4 из 10 листов. Дата: 01.08.2023  
 Масштаб: 1:5000





План границ объекта

Лист № 6



Масштаб 1:5000

Получены условные знаки и обозначения:

— границы территориальной зоны

• 317 — характерная точка границ территориальной зоны

Руководитель БУ ВО «Нормативно-проектный центр

Пошнев

марта

2023 г.

№ 01

Дата

Ю.В. Шалыгина

Подпись

Место для отмены печати (при наличии)

дата, с которой вступает в силу

местонахождение границ объекта

№ 01

Дата

Ю.В. Шалыгина

Подпись

Место для отмены печати (при наличии)

дата, с которой вступает в силу

местонахождение границ объекта

## План границ объекта

Лист № 7



Масштаб 1:5000

Используемые условные знаки и обозначения:

— граница территориальной зоны

• № — характерная точка границ территориальной зоны

Руководитель БУФО: Норманно-проектный центр

Подпись: Ю.В. Пилигина Дата: « 01 » марта 2023г.

Место для отвода (участка) в балансе составляющего основание местоположения границ объекта



## ОПИСАНИЕ МЕСТОПОЛОЖЕНИЯ ГРАНИЦ

Зона железнодорожного транспорта за границами населенных пунктов - ИТ2

---

(наименование объекта, местоположение границ которого описано  
(далее объект))

## Раздел 1

Сведения об объекте		
№ п/п	Характеристики объекта	Описание характеристик
1	2	3
1	Местоположение объекта	Воронежская область, Кантемировский муниципальный район, Пасековское сельское поселение
2	Площадь объекта $\pm$ величина погрешности определения площади ( $P \pm \text{Дельта } P$ )	-
3	Иные характеристики объекта	-

Сведения о местоположении границ объекта					
1. Система координат: МСК - 36, зона 1					
2. Сведения о характерных точках границ объекта					
Обозначение характерных точек границ	Координаты, м		Метод определения координат характерной точки	Средняя квадратическая погрешность положения характерной точки (М), м	Описание обозначения точки на местности (при наличии)
	X	Y			
1	2	3	4	5	6
1	317026.78	1340350.87	Аналитический	0.20	-
2	317040.28	1340488.52	Аналитический	0.20	-
3	317014.40	1340489.57	Аналитический	0.20	-
4	316480.03	1340492.77	Аналитический	0.20	-
5	316194.86	1340455.77	Аналитический	0.20	-
6	316055.69	1340428.61	Аналитический	0.20	-
7	315873.55	1340384.57	Аналитический	0.20	-
8	315766.07	1340358.97	Аналитический	0.10	-
9	315559.91	1340358.95	Аналитический	0.10	-
10	315325.27	1340361.64	Аналитический	0.10	-
11	315060.29	1340480.37	Аналитический	0.10	-
12	314896.66	1340555.15	Аналитический	0.10	-
13	314815.50	1340596.19	Аналитический	0.10	-
14	314822.60	1340626.35	Аналитический	0.10	-
15	314736.56	1340647.78	Аналитический	0.10	-
16	314647.84	1340652.87	Аналитический	0.10	-
17	314455.37	1340624.42	Аналитический	0.10	-
18	314122.57	1340405.86	Аналитический	0.10	-
19	313870.65	1340233.85	Аналитический	0.10	-
20	313730.16	1340123.64	Аналитический	0.10	-
21	313209.76	1339688.44	Аналитический	0.10	-
22	313153.88	1339641.48	Аналитический	0.10	-
23	313137.05	1339630.15	Аналитический	0.10	-
24	312816.17	1339357.65	Аналитический	0.10	-
25	312680.48	1339281.78	Аналитический	0.10	-
26	312480.20	1339223.21	Аналитический	0.10	-
27	312263.68	1339219.42	Аналитический	0.10	-
28	312085.47	1339269.22	Картометрический	1.00	-
29	311950.71	1339153.93	Аналитический	0.20	-
30	311949.55	1339153.75	Аналитический	0.20	-
31	311998.83	1339138.63	Аналитический	0.10	-
32	312196.04	1339072.94	Аналитический	0.10	-
33	312353.15	1339070.01	Аналитический	0.10	-
34	312449.75	1339091.67	Аналитический	0.10	-

1	2	3	4	5	6
35	312708.96	1339149.87	Аналитический	0.10	-
36	312964.33	1339295.14	Аналитический	0.10	-
37	313031.25	1339342.14	Аналитический	0.10	-
38	313173.63	1339464.42	Аналитический	0.10	-
39	313183.62	1339473.05	Аналитический	0.10	-
40	313425.72	1339680.75	Аналитический	0.10	-
41	313920.55	1340093.96	Аналитический	0.10	-
42	313951.52	1340119.26	Аналитический	0.10	-
43	314072.96	1340149.58	Аналитический	0.10	-
44	314180.41	1340213.34	Аналитический	0.10	-
45	314274.93	1340287.20	Аналитический	0.10	-
46	314345.00	1340369.72	Аналитический	0.10	-
47	314415.81	1340412.74	Картометрический	0.10	-
48	314408.23	1340443.39	Аналитический	0.10	-
49	314460.62	1340473.05	Аналитический	0.10	-
50	314513.42	1340501.54	Аналитический	0.10	-
51	314593.20	1340544.59	Аналитический	0.10	-
52	314766.50	1340539.63	Аналитический	0.10	-
53	314864.43	1340513.00	Аналитический	0.10	-
54	314942.51	1340427.42	Аналитический	0.10	-
55	315296.00	1340266.66	Аналитический	0.10	-
56	315497.81	1340230.61	Аналитический	0.10	-
57	315591.17	1340213.72	Аналитический	0.10	-
58	315768.50	1340216.72	Аналитический	0.10	-
59	315883.40	1340232.64	Аналитический	0.10	-
60	316028.79	1340273.20	Аналитический	0.10	-
61	316206.67	1340323.16	Картометрический	0.10	-
62	316460.96	1340381.33	Аналитический	0.10	-
63	316596.99	1340381.70	Аналитический	0.10	-
64	316682.10	1340382.11	Аналитический	0.10	-
1	317026.78	1340350.87	Аналитический	0.20	-

## 3. Сведения о характерных точках части (частей) границы объекта

Обозначение характерных точек части границы	Координаты, м		Метод определения координат характерной точки	Средняя квадратическая погрешность положения характерной точки (M <sub>t</sub> ), м	Описание обозначения точки на местности (при наличии)
	X	Y			
1	2	3	4	5	6
Часть №					
-	-	-	-	-	-



Рисунок 4  
План границь області

Розроблено за замовленням: РП «Львівська проєктна компанія»  
 Підписано: \_\_\_\_\_ № \_\_\_\_\_ від \_\_\_\_\_ 2021 р.  
 М.с. \_\_\_\_\_

## ОПИСАНИЕ МЕСТОПОЛОЖЕНИЯ ГРАНИЦ

Зона сельскохозяйственного производства за границами населенных пунктов - СХ2

(наименование объекта, местоположение границ которого описано  
(далее объект))

## Раздел 1

Сведения об объекте		
№ п/п	Характеристики объекта	Описание характеристик
1	2	3
1	Местоположение объекта	Воронежская область, Кантемировский муниципальный район, Пасековское сельское поселение
2	Площадь объекта $\pm$ величина погрешности определения площади ( $P \pm \text{Дельта } P$ )	-
3	Иные характеристики объекта	-

Сведения о местоположении границ объекта					
1. Система координат: МСК - 36, зона 1					
2. Сведения о характерных точках границ объекта					
Обозначение характерных точек границ	Координаты, м		Метод определения координат характерной точки	Средняя квадратическая погрешность положения характерной точки (М), м	Описание обозначения точки на местности (при наличии)
	X	Y			
1	2	3	4	5	6
1	309319.92	1333354.56	Картометрический	1.00	-
2	309345.70	1333373.81	Картометрический	1.00	-
3	309443.43	1333510.99	Картометрический	1.00	-
4	309259.18	1333628.65	Картометрический	1.00	-
5	309148.89	1333466.36	Картометрический	1.00	-
1	309319.92	1333354.56	Картометрический	1.00	-
3. Сведения о характерных точках части (частей) границы объекта					
Обозначение характерных точек части границы	Координаты, м		Метод определения координат характерной точки	Средняя квадратическая погрешность положения характерной точки (М), м	Описание обозначения точки на местности (при наличии)
	X	Y			
1	2	3	4	5	6
Часть №					
-	-	-	-	-	-



## План границ объекта



Масштаб 1:2000

Используемые условные знаки и обозначения:




границы территориальной зоны



• 1

характерная точка границ территориальной зоны

Руководитель БУВО «Нормативно-проектный центр»

Подпись  Ю.В. Шалыгина Дата « 01 » марта 2023 г.

Место для оттиска печати (при наличии) лица, составившего описание местоположения границ объекта



## ОПИСАНИЕ МЕСТОПОЛОЖЕНИЯ ГРАНИЦ

Зона сельскохозяйственного производства иного назначения за границами населенных пунктов - СХЗ

(наименование объекта, местоположение границ которого описано  
(далее объект))

## Раздел 1

Сведения об объекте		
№ п/п	Характеристики объекта	Описание характеристик
1	2	3
1	Местоположение объекта	Воронежская область, Кантемировский муниципальный район, Пасековское сельское поселение
2	Площадь объекта $\pm$ величина погрешности определения площади ( $P \pm \text{Дельта } P$ )	-
3	Иные характеристики объекта	-

Сведения о местоположении границ объекта					
1. Система координат: МСК - 36, зона 1					
2. Сведения о характерных точках границ объекта					
Обозначение характерных точек границ	Координаты, м		Метод определения координат характерной точки	Средняя квадратическая погрешность положения характерной точки (М), м	Описание обозначения точки на местности (при наличии)
	X	Y			
1	2	3	4	5	6
1	314250.86	1338728.26	Картометрический	5.00	-
2	314211.89	1338775.03	Картометрический	5.00	-
3	314109.45	1338688.18	Картометрический	5.00	-
4	314047.09	1338684.84	Картометрический	5.00	-
5	313825.51	1338756.10	Картометрический	5.00	-
6	313824.66	1338756.19	Картометрический	5.00	-
7	313706.80	1338795.22	Картометрический	5.00	-
8	313687.25	1338821.43	Картометрический	5.00	-
9	313531.56	1338760.92	Картометрический	5.00	-
10	313757.59	1338293.26	Картометрический	5.00	-
1	314250.86	1338728.26	Картометрический	5.00	-
3. Сведения о характерных точках части (частей) границы объекта					
Обозначение характерных точек части границы	Координаты, м		Метод определения координат характерной точки	Средняя квадратическая погрешность положения характерной точки (М), м	Описание обозначения точки на местности (при наличии)
	X	Y			
1	2	3	4	5	6
Часть №					
-	-	-	-	-	-




## План границ объекта




Масштаб 1:5000

Используемые условные знаки и обозначения:

	границы территориальной зоны
	характерная точка границ территориальной зоны

Руководитель БУВО «Нормативно-проектный центр»

Подпись  Ю.В.Шальгина Дата « 01 » марта 2023 г.

Место для отгоска печати (при наличии) лица, составившего описание местоположения границ объекта