



ДЕПАРТАМЕНТ
АРХИТЕКТУРЫ И ГРАДОСТРОИТЕЛЬСТВА
ВОРОНЕЖСКОЙ ОБЛАСТИ

Правовое управление правительства
Воронежской области

ЗАРЕГИСТРИРОВАНО

«04» 04 2023г.

Регистрационный номер № 227

ПРИКАЗ

29.03.2023

№ 45-01-04/211

г. Воронеж

**О внесении изменений в правила землепользования и застройки
Чулокского сельского поселения Бутурлиновского муниципального
района Воронежской области**

В соответствии с Градостроительным кодексом Российской Федерации, Федеральным законом от 06.10.2003 № 131-ФЗ «Об общих принципах организации местного самоуправления в Российской Федерации», законами Воронежской области от 07.07.2006 № 61-ОЗ «О регулировании градостроительной деятельности в Воронежской области», от 20.12.2018 № 173-ОЗ «О перераспределении полномочий по утверждению правил землепользования и застройки между органами местного самоуправления поселений Воронежской области, городского округа город Нововоронеж, Борисоглебского городского округа и исполнительными органами государственной власти Воронежской области», постановлением Правительства Воронежской области от 31.12.2014 № 1240 «Об утверждении Положения о департаменте архитектуры и градостроительства Воронежской области», на основании приказа департамента архитектуры и градостроительства Воронежской области от 27.09.2022 № 45-01-04/993 «О подготовке проектов о внесении изменений в правила землепользования и застройки поселений Аннинского, Бобровского, Богучарского, Бутурлиновского, Верхнемамонского, Верхнехавского, Воробьевского, Калачеевского, Каменского, Каширского, Лискинского, Нижнедевицкого,

Новоусманского, Новохопёрского, Павловского, Панинского, Поворинского, Подгоренского, Рамонского, Россошанского, Семилукского, Терновского, Хохольского муниципальных районов Воронежской области», с учетом заключения о результатах публичных слушаний от 21.11.2022

п р и к а з ы в а ю:

1. Внести в правила землепользования и застройки Чулокского сельского поселения Бутурлиновского муниципального района Воронежской области, утвержденные приказом департамента архитектуры и градостроительства Воронежской области от 12.05.2021 № 45-01-04/561 «Об утверждении правил землепользования и застройки Чулокского сельского поселения Бутурлиновского муниципального района Воронежской области» (в редакции приказа департамента архитектуры и градостроительства Воронежской области от 24.06.2022 № 45-01-04/645) (далее – Правила) следующие изменения:

1.1. В подпункте 1 пункта 7 раздела 2 части I Правил слова «пунктом 6.1 статьи 26.3 Федерального закона от 06.10.1999 № 184-ФЗ «Об общих принципах организации законодательных (представительных) и исполнительных органов государственной власти субъектов Российской Федерации» заменить словами «частью 3 статьи 6 Федерального закона от 21.12.2021 № 414-ФЗ «Об общих принципах организации публичной власти в субъектах Российской Федерации».

1.2. В пункте 17 части II Правил:

1.2.1. В подпункте 1 карту градостроительного зонирования территории Чулокского сельского поселения Бутурлиновского муниципального района Воронежской области изложить в редакции согласно приложению № 1 к настоящему приказу.

1.2.2. В подпункте 2 карту градостроительного зонирования с отображением зон с особыми условиями использования территории Чулокского сельского поселения Бутурлиновского муниципального района

Воронежской области изложить в редакции согласно приложению № 2 к настоящему приказу.

1.3. В таблице подпункта 1 пункта 18 части II Правил строку седьмую изложить в следующей редакции:

«

Производственная зона	П1
-----------------------	----

».

1.4. В пункте 21 части III Правил:

1.4.1. В таблице подпункта 1 после строки 3 дополнить строкой 3¹ следующего содержания:

«

3 ¹	2.7.2	Размещение гаражей для собственных нужд	не подлежат установлению
----------------	-------	---	--------------------------

».

1.4.2. В таблице подпункта 2 после строки 34 дополнить строкой 34¹ следующего содержания:

«

34 ¹	2.7.2	Размещение гаражей для собственных нужд	не подлежат установлению
-----------------	-------	---	--------------------------

».

1.5. В приложении № 1 к Правилам:

1.5.1. Описание местоположения границ зоны застройки индивидуальными жилыми домами села Чулок - Ж1/1 изложить в редакции согласно приложению № 3 к настоящему приказу.

1.5.2. Описание местоположения границ общественно-деловой зоны села Чулок – ОД/1 изложить в редакции согласно приложению № 4 к настоящему приказу.

1.5.3. Описание местоположения границ зоны сельскохозяйственного использования в границах населенного пункта села Чулок – СХ1/1 изложить в редакции согласно приложению № 5 к настоящему приказу.

1.5.4. Описание местоположения границ зоны сельскохозяйственного производства села Чулок – СХ2/1 изложить в редакции согласно приложению № 6 к настоящему приказу.

1.5.5. Описание местоположения границ зоны рекреационного назначения - объектов отдыха села Чулок – Р1/1 изложить в редакции согласно приложению № 7 к настоящему приказу.

1.6. Описание местоположения границ зоны сельскохозяйственного производства за границами населенных пунктов – СХ2 приложения № 3 к Правилам изложить в редакции согласно приложению № 8 к настоящему приказу.

2. Контроль исполнения настоящего приказа оставляю за собой.

Заместитель руководителя департамента
архитектуры и градостроительства
Воронежской области – начальник отдела
территориального планирования



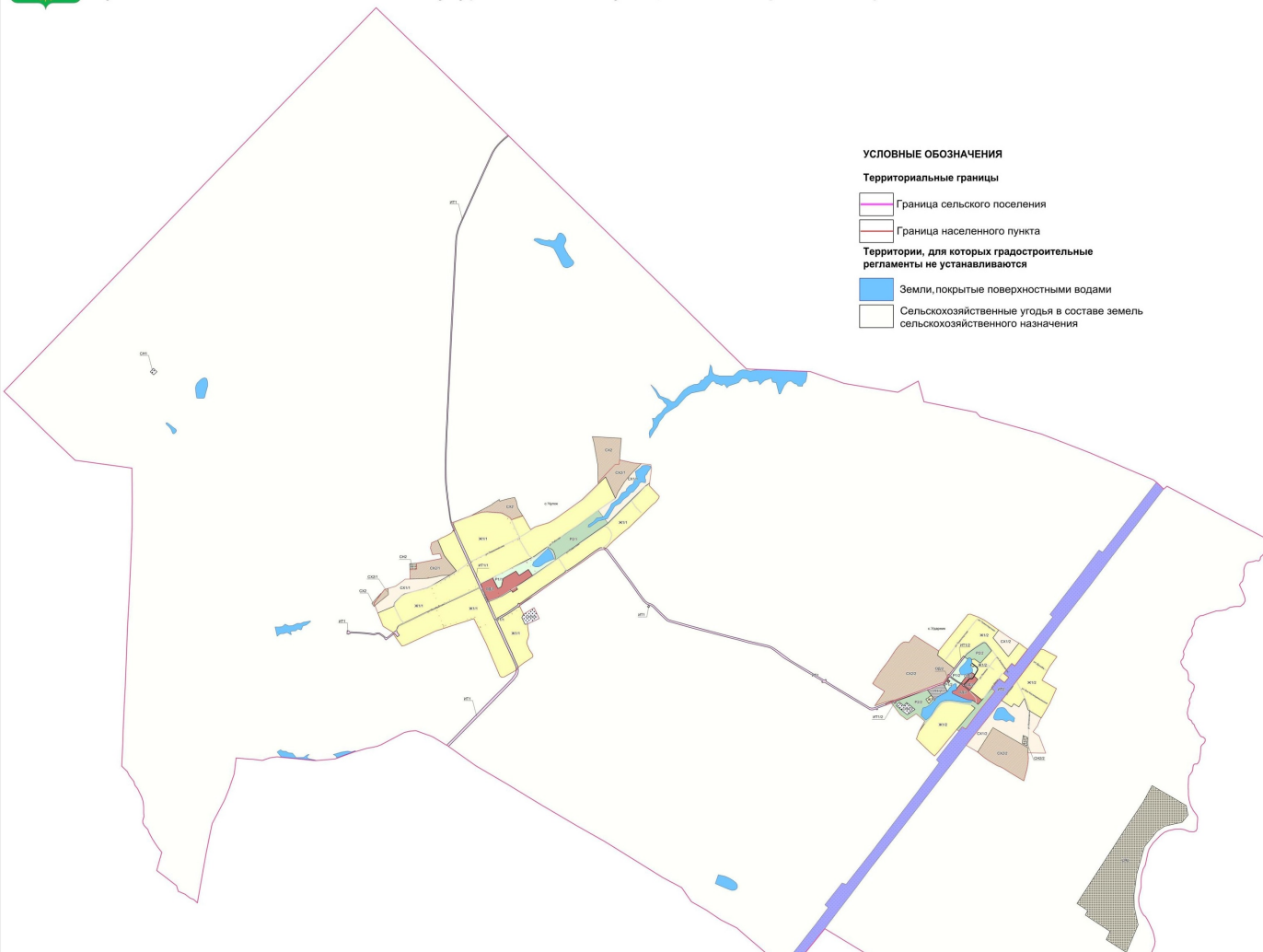
С.М. Беляева



ПРАВИЛА ЗЕМЛЕПОЛЬЗОВАНИЯ И ЗАСТРОЙКИ

Карта градостроительного зонирования территории

Чулковского сельского поселения Бутурлиновского муниципального района Воронежской области



УСЛОВНЫЕ ОБОЗНАЧЕНИЯ

Территориальные границы

- Граница сельского поселения
- Граница населенного пункта

Территории, для которых градостроительные регламенты не устанавливаются

- Земли, покрытые поверхностными водами
- Сельскохозяйственные угодья в составе земель сельскохозяйственного назначения

Территориальные зоны

- Ж1/1 Зона застройки индивидуальными жилыми домами села Чулок
- Ж1/2 Зона застройки индивидуальными жилыми домами села Ударник
- ОД1/1 Общественно-деловая зона села Чулок
- ОД1/2 Общественно-деловая зона села Ударник
- Р1/1 Зона рекреационного назначения - объектов отдыха села Чулок
- Р1/2 Зона рекреационного назначения - объектов отдыха села Ударник
- Р2/1 Зона природных территорий и защитного озеленения села Чулок
- Р2/2 Зона природных территорий и защитного озеленения села Ударник
- СХ1/1 Зона сельскохозяйственного использования в границе населенного пункта села Чулок
- СХ1/2 Зона сельскохозяйственного использования в границе населенного пункта села Ударник

- СХ2/1 Зона сельскохозяйственного производства села Чулок
- СХ2/2 Зона сельскохозяйственного производства села Ударник
- СХ2 Зона сельскохозяйственного производства за границами населенных пунктов
- ИТ1/1 Зона улиц, дорог, инженерной и транспортной инфраструктуры села Чулок
- ИТ1/2 Зона улиц, дорог, инженерной и транспортной инфраструктуры села Ударник
- ИТ1 Зона улиц, дорог, инженерной и транспортной инфраструктуры за границами населенных пунктов
- ИТ2 Зона железнодорожного транспорта
- П1/2 Производственная зона села Ударник
- Зона ритуальных объектов села Чулок
- Зона ритуальных объектов села Ударник

- Зона ритуальных объектов за границами населенных пунктов
- Зона обработки, утилизации, обезвреживания, размещения твердых коммунальных отходов села Ударник
- Зона обработки, утилизации, обезвреживания, размещения твердых коммунальных отходов за границами населенных пунктов

Объекты транспортной инфраструктуры

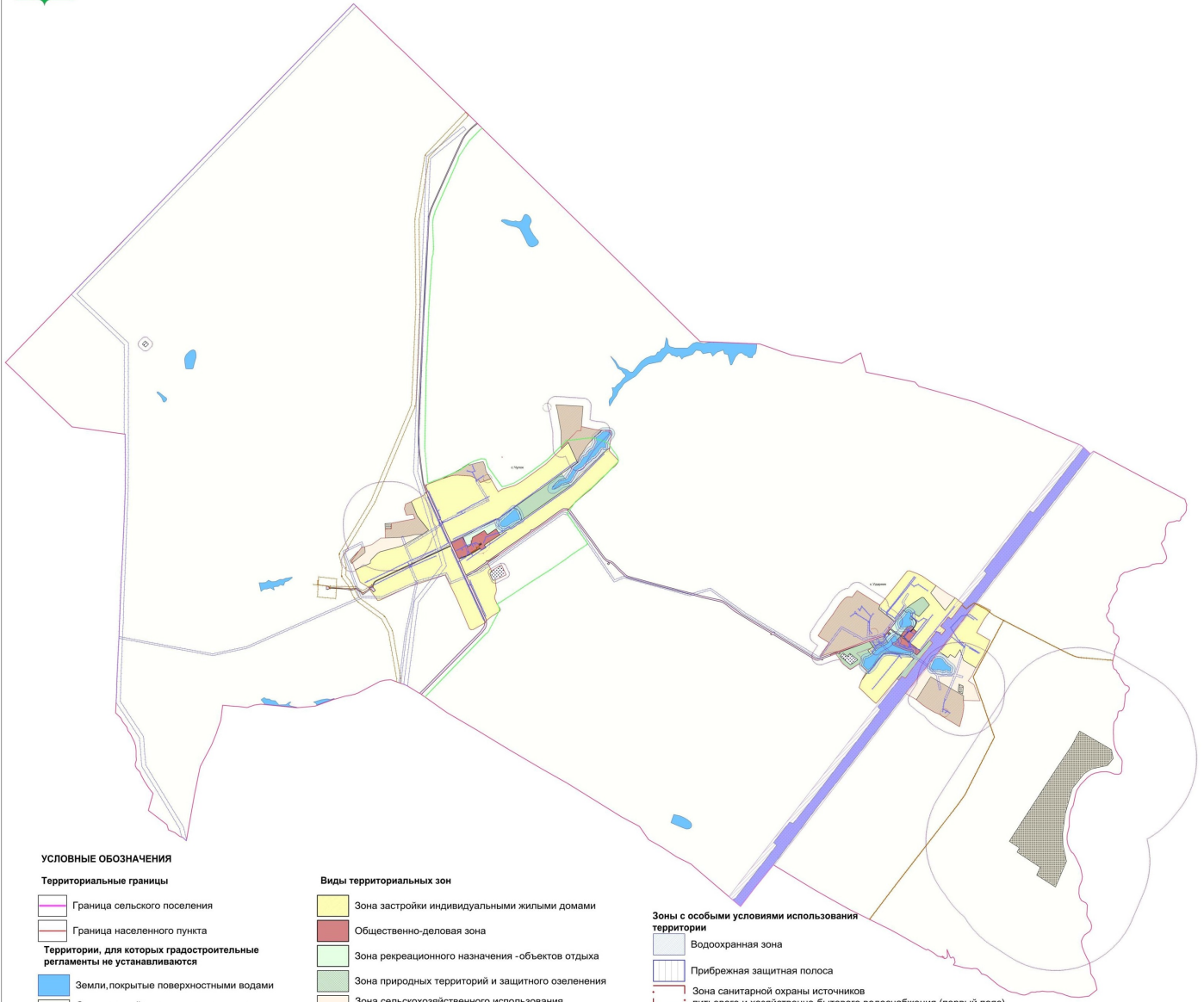
- Улично-дорожная сеть населенного пункта





ПРАВИЛА ЗЕМЛЕПОЛЬЗОВАНИЯ И ЗАСТРОЙКИ

Карта градостроительного зонирования с отображением зон с особыми условиями использования территории
Чулковского сельского поселения Бутурлиновского муниципального района Воронежской области



УСЛОВНЫЕ ОБОЗНАЧЕНИЯ

Территориальные границы

- Граница сельского поселения
- Граница населенного пункта

Территории, для которых градостроительные регламенты не устанавливаются

- Земли, покрытые поверхностными водами
- Сельскохозяйственные угодья в составе земель сельскохозяйственного назначения

Прочие объекты

- Объект культурного наследия
- Территория объекта культурного наследия

Виды территориальных зон

- Зона застройки индивидуальными жилыми домами
- Общественно-деловая зона
- Зона рекреационного назначения - объектов отдыха
- Зона природных территорий и защитного озеленения
- Зона сельскохозяйственного использования в границах населенных пунктов
- Зона сельскохозяйственного производства
- Зона улиц, дорог, инженерной и транспортной инфраструктуры
- Зона железнодорожного транспорта
- Производственная зона
- Зона ритуальных объектов
- Зона обработки, утилизации, обезвреживания, размещения твердых коммунальных отходов

Зоны с особыми условиями использования территории

- Водоохранная зона
- Прибрежная защитная полоса
- Зона санитарной охраны источников питьевого и хозяйственно-бытового водоснабжения (первый пояс)
- Ориентировочная (нормативная) санитарно-защитная зона
- Охранная зона объектов электроэнергетики
- Охранная зона трубопроводов
- Охранная зона линий и сооружений связи
- Охранная зона пунктов государственной геодезической сети, государственной нивелирной сети и государственной гравиметрической сети
- Защитная зона объектов культурного наследия



«ОПИСАНИЕ МЕСТОПОЛОЖЕНИЯ ГРАНИЦ

Зона застройки индивидуальными жилыми домами села Чулок – Ж1/1

(наименование объекта, местоположение границ которого описано
(далее - объект)

Раздел 1

Сведения об объекте		
№ п/п	Характеристики объекта	Описание характеристик
1	2	3
1	Местоположение объекта	Воронежская область, Бутурлиновский муниципальный район, Чулокское сельское поселение, село Чулок
2	Площадь объекта ± величина погрешности определения площади ($P \pm \Delta P$)	-
3	Иные характеристики объекта	-

Раздел 2

Сведения о местоположении границ объекта					
1. Система координат: -					
2. Сведения о характерных точках границ объекта					
Обозначение характерных точек границ	Координаты, м		Метод определения координат характерной точки	Средняя квадратическая погрешность положения характерной точки (M _t), м	Описание обозначения точки на местности (при наличии)
	X	Y			
1	2	3	4	5	6
-	-	-	-	-	-
3. Сведения о характерных точках части (частей) границы объекта					
Обозначение характерных точек части границы	Координаты, м		Метод определения координат характерной точки	Средняя квадратическая погрешность положения характерной точки (M _t), м	Описание обозначения точки на местности (при наличии)
	X	Y			
1	2	3	4	5	6
Часть №					
-	-	-	-	-	-

Сведения о местоположении измененных (уточненных) границ объекта							
1. Система координат: МСК - 36, зона 2							
2. Сведения о характерных точках границ объекта							
Обозначение характерных точек границ	Существующие координаты, м		Измененные (уточненные) координаты, м		Метод определения координат характерной точки	Средняя квадратическая погрешность положения характерной точки (Мп), м	Описание обозначения точки на местности (при наличии)
	X	Y	X	Y			
1	2	3	4	5	6	7	8
1	432861.43	2190753.87	-	-	Картометрический	1.00	-
2	-	-	432883.20	2190813.00	Картометрический	1.00	-
3	-	-	432933.30	2190949.00	Картометрический	1.00	-
4	-	-	432972.10	2191066.00	Картометрический	1.00	-
5	-	-	432975.00	2191127.00	Картометрический	1.00	-
6	-	-	432964.80	2191278.00	Картометрический	1.00	-
7	-	-	432962.50	2191290.00	Картометрический	1.00	-
8	-	-	432956.50	2191306.00	Картометрический	1.00	-
9	-	-	432930.20	2191354.00	Картометрический	1.00	-
10	-	-	432908.40	2191385.00	Картометрический	1.00	-
11	-	-	432887.60	2191400.00	Картометрический	1.00	-
12	-	-	432932.40	2191525.00	Картометрический	1.00	-
13	432931.26	2191526.09	-	-	Картометрический	1.00	-
14	432776.30	2191614.24	-	-	Картометрический	1.00	-
15	432789.76	2191632.74	-	-	Картометрический	1.00	-
16	432808.38	2191663.97	-	-	Картометрический	1.00	-
17	432852.48	2191815.50	-	-	Картометрический	1.00	-
18	432897.60	2191893.21	-	-	Картометрический	1.00	-
19	432981.63	2192010.10	-	-	Картометрический	1.00	-
20	433111.67	2192187.43	-	-	Картометрический	1.00	-
21	433286.39	2192369.40	-	-	Картометрический	1.00	-
22	433365.65	2192453.30	-	-	Картометрический	1.00	-
23	433125.78	2192562.93	-	-	Аналитический	0.10	-
24	432991.84	2192370.10	-	-	Картометрический	1.00	-
25	432579.81	2191794.72	-	-	Картометрический	1.00	-
26	432482.77	2191660.31	-	-	Картометрический	1.00	-
27	432243.31	2191197.78	-	-	Картометрический	1.00	-
28	432238.10	2191187.92	-	-	Картометрический	1.00	-
29	432170.70	2191051.13	-	-	Картометрический	1.00	-
30	432407.81	2190941.97	-	-	Картометрический	1.00	-
31	432408.88	2190941.82	-	-	Картометрический	1.00	-
32	432409.86	2190941.98	-	-	Картометрический	1.00	-
33	432410.51	2190942.31	-	-	Картометрический	1.00	-
34	432411.22	2190943.14	-	-	Картометрический	1.00	-
35	432414.99	2190951.79	-	-	Картометрический	1.00	-
36	432419.54	2190949.95	-	-	Картометрический	1.00	-
37	432416.29	2190941.89	-	-	Картометрический	1.00	-

1	2	3	4	5	6	7	8
38	432416.19	2190940.19	-	-	Картометрический	1.00	-
39	432416.42	2190938.77	-	-	Картометрический	1.00	-
40	432417.23	2190937.59	-	-	Картометрический	1.00	-
41	432418.39	2190936.87	-	-	Картометрический	1.00	-
42	432425.33	2190933.72	-	-	Картометрический	1.00	-
43	432773.50	2190775.62	-	-	Картометрический	1.00	-
44	432838.72	2190749.03	-	-	Картометрический	1.00	-
45	432841.15	2190749.02	-	-	Картометрический	1.00	-
46	432843.29	2190749.76	-	-	Картометрический	1.00	-
47	432844.53	2190751.00	-	-	Картометрический	1.00	-
48	432849.71	2190757.81	-	-	Картометрический	1.00	-
49	432852.80	2190756.82	-	-	Картометрический	1.00	-
1	432861.43	2190753.87	-	-	Картометрический	1.00	-
50	432659.08	2190574.33	-	-	Картометрический	1.00	-
51	432683.07	2190614.10	-	-	Картометрический	1.00	-
52	432697.07	2190647.77	-	-	Картометрический	1.00	-
53	432722.66	2190698.14	-	-	Картометрический	1.00	-
54	432736.13	2190723.73	-	-	Картометрический	1.00	-
55	432745.01	2190732.88	-	-	Картометрический	1.00	-
56	432763.76	2190744.04	-	-	Картометрический	1.00	-
57	432761.47	2190744.65	-	-	Картометрический	1.00	-
58	432762.95	2190753.30	-	-	Картометрический	1.00	-
59	432762.89	2190754.44	-	-	Картометрический	1.00	-
60	432762.56	2190755.65	-	-	Картометрический	1.00	-
61	432761.81	2190756.57	-	-	Картометрический	1.00	-
62	432761.09	2190757.17	-	-	Картометрический	1.00	-
63	432409.87	2190916.26	-	-	Картометрический	1.00	-
64	432408.81	2190916.49	-	-	Картометрический	1.00	-
65	432407.26	2190916.34	-	-	Картометрический	1.00	-
66	432406.07	2190915.88	-	-	Картометрический	1.00	-
67	432405.11	2190914.94	-	-	Картометрический	1.00	-
68	432400.35	2190906.75	-	-	Картометрический	1.00	-
69	432396.43	2190908.45	-	-	Картометрический	1.00	-
70	432400.16	2190917.70	-	-	Картометрический	1.00	-
71	432400.30	2190918.70	-	-	Картометрический	1.00	-
72	432400.18	2190919.57	-	-	Картометрический	1.00	-
73	432399.77	2190920.37	-	-	Картометрический	1.00	-
74	432399.00	2190921.21	-	-	Картометрический	1.00	-
75	432142.17	2191039.27	-	-	Аналитический	0.10	-
76	432135.98	2191042.03	-	-	Аналитический	0.10	-
77	432134.93	2191042.10	-	-	Аналитический	0.10	-
78	432133.75	2191041.94	-	-	Аналитический	0.10	-
79	432129.31	2191034.39	-	-	Аналитический	0.10	-
80	431867.34	2190469.87	-	-	Аналитический	0.10	-
81	431714.28	2190152.44	-	-	Аналитический	0.10	-
82	431701.89	2190134.97	-	-	Картометрический	1.00	-
83	431687.47	2190124.87	-	-	Картометрический	1.00	-
84	431652.17	2190110.68	-	-	Картометрический	1.00	-
85	431622.80	2190073.32	-	-	Картометрический	1.00	-
86	431633.02	2190066.38	-	-	Картометрический	1.00	-

1	2	3	4	5	6	7	8
87	431697.58	2189962.64	-	-	Картометрический	1.00	-
88	431845.95	2189903.04	-	-	Картометрический	1.00	-
89	431922.61	2190084.74	-	-	Картометрический	1.00	-
90	431944.33	2190085.82	-	-	Картометрический	1.00	-
91	431963.69	2190093.42	-	-	Картометрический	1.00	-
92	432040.07	2190169.98	-	-	Картометрический	1.00	-
93	432058.35	2190202.56	-	-	Картометрический	1.00	-
94	432083.14	2190287.26	-	-	Картометрический	1.00	-
95	432127.12	2190455.39	-	-	Картометрический	1.00	-
96	432146.85	2190493.94	-	-	Картометрический	1.00	-
97	432265.75	2190706.59	-	-	Картометрический	1.00	-
98	432316.79	2190782.61	-	-	Аналитический	0.10	-
99	432486.55	2190647.59	-	-	Аналитический	0.10	-
55	432659.08	2190574.33	-	-	Картометрический	1.00	-
100	432121.94	2191037.23	-	-	Картометрический	1.00	-
101	432124.58	2191045.94	-	-	Картометрический	1.00	-
102	432124.05	2191046.97	-	-	Картометрический	1.00	-
103	432123.19	2191047.91	-	-	Картометрический	1.00	-
104	432116.04	2191051.34	-	-	Картометрический	1.00	-
105	431942.85	2191131.54	-	-	Картометрический	1.00	-
106	431856.25	2191170.38	-	-	Картометрический	1.00	-
107	431660.56	2191259.35	-	-	Картометрический	1.00	-
108	431441.25	2191361.02	-	-	Картометрический	1.00	-
109	431427.58	2191366.24	-	-	Картометрический	1.00	-
110	431413.19	2191372.14	-	-	Картометрический	1.00	-
111	431401.67	2191379.25	-	-	Картометрический	1.00	-
112	431272.16	2191437.93	-	-	Картометрический	1.00	-
113	431247.85	2191446.86	-	-	Картометрический	1.00	-
114	431235.76	2191450.18	-	-	Картометрический	1.00	-
115	431221.88	2191452.48	-	-	Картометрический	1.00	-
116	431206.89	2191452.12	-	-	Картометрический	1.00	-
117	431130.34	2191316.34	-	-	Картометрический	1.00	-
118	431127.65	2191288.24	-	-	Картометрический	1.00	-
119	431142.55	2191268.20	-	-	Картометрический	1.00	-
120	431501.88	2191116.83	-	-	Картометрический	1.00	-
121	431781.28	2190979.75	-	-	Картометрический	1.00	-
122	431643.76	2190552.60	-	-	Аналитический	0.10	-
123	431481.53	2190200.48	-	-	Аналитический	0.10	-
124	431477.15	2190172.35	-	-	Аналитический	0.10	-
125	431583.96	2190096.49	-	-	Аналитический	0.10	-
126	431611.12	2190081.26	-	-	Аналитический	0.10	-
127	431616.93	2190088.70	-	-	Аналитический	0.10	-
128	431614.13	2190091.76	-	-	Аналитический	0.10	-
129	431592.56	2190111.02	-	-	Аналитический	0.10	-
130	431579.69	2190122.66	-	-	Аналитический	0.10	-
131	431598.85	2190145.04	-	-	Аналитический	0.10	-
132	431612.10	2190134.91	-	-	Аналитический	0.10	-
133	431634.08	2190118.03	-	-	Аналитический	0.10	-
134	431649.96	2190118.47	-	-	Аналитический	0.10	-
135	431684.07	2190131.53	-	-	Аналитический	0.10	-

1	2	3	4	5	6	7	8
136	431696.64	2190140.40	-	-	Аналитический	0.10	-
137	431708.06	2190156.49	-	-	Картометрический	1.00	-
138	431860.63	2190472.92	-	-	Картометрический	1.00	-
100	432121.94	2191037.23	-	-	Картометрический	1.00	-
139	431976.74	2191154.83	-	-	Картометрический	1.00	-
140	431976.77	2191154.89	-	-	Картометрический	1.00	-
141	432009.99	2191248.50	-	-	Картометрический	1.00	-
142	432031.69	2191291.01	-	-	Картометрический	1.00	-
143	432087.66	2191382.02	-	-	Картометрический	1.00	-
144	432086.41	2191383.82	-	-	Картометрический	1.00	-
145	432089.10	2191388.10	-	-	Картометрический	1.00	-
146	432091.15	2191387.58	-	-	Картометрический	1.00	-
147	432097.54	2191397.63	-	-	Картометрический	1.00	-
148	432075.26	2191412.06	-	-	Картометрический	1.00	-
149	432110.99	2191467.21	-	-	Картометрический	1.00	-
150	432140.31	2191448.14	-	-	Картометрический	1.00	-
151	432261.62	2191634.69	-	-	Картометрический	1.00	-
152	432431.58	2191882.14	-	-	Аналитический	0.10	-
153	432851.27	2192477.24	-	-	Картометрический	1.00	-
154	432987.87	2192616.68	-	-	Картометрический	1.00	-
155	433179.35	2192811.60	-	-	Картометрический	1.00	-
156	433259.53	2192891.78	-	-	Картометрический	1.00	-
157	433297.35	2192945.08	-	-	Картометрический	1.00	-
158	433267.34	2192941.21	-	-	Картометрический	1.00	-
159	433148.89	2193054.47	-	-	Картометрический	1.00	-
160	433128.82	2193047.60	-	-	Картометрический	1.00	-
161	433083.04	2193012.32	-	-	Картометрический	1.00	-
162	433054.76	2192975.69	-	-	Картометрический	1.00	-
163	432927.90	2192845.92	-	-	Картометрический	1.00	-
164	432794.03	2192707.69	-	-	Картометрический	1.00	-
165	432769.25	2192675.10	-	-	Картометрический	1.00	-
166	432730.77	2192628.07	-	-	Картометрический	1.00	-
167	432655.59	2192542.32	-	-	Картометрический	1.00	-
168	432568.04	2192454.85	-	-	Картометрический	1.00	-
169	432573.01	2192441.15	-	-	Картометрический	1.00	-
170	432572.59	2192414.28	-	-	Картометрический	1.00	-
171	432575.68	2192401.97	-	-	Картометрический	1.00	-
172	432573.36	2192389.89	-	-	Картометрический	1.00	-
173	432548.34	2192349.25	-	-	Картометрический	1.00	-
174	432534.78	2192329.89	-	-	Картометрический	1.00	-
175	432376.98	2192110.92	-	-	Картометрический	1.00	-
176	432364.59	2192093.14	-	-	Картометрический	1.00	-
177	432320.37	2192023.32	-	-	Картометрический	1.00	-
178	432319.14	2192019.60	-	-	Картометрический	1.00	-
179	432324.01	2192013.24	-	-	Картометрический	1.00	-
180	432314.98	2192000.06	-	-	Картометрический	1.00	-
181	432308.39	2192003.22	-	-	Картометрический	1.00	-
182	432305.24	2192001.25	-	-	Картометрический	1.00	-
183	432178.32	2191818.58	-	-	Картометрический	1.00	-
184	432130.20	2191749.05	-	-	Картометрический	1.00	-

1	2	3	4	5	6	7	8
185	432096.49	2191700.68	-	-	Картометрический	1.00	-
186	431951.88	2191493.15	-	-	Картометрический	1.00	-
187	431951.18	2191484.70	-	-	Картометрический	1.00	-
188	431954.58	2191481.49	-	-	Картометрический	1.00	-
189	431947.36	2191471.06	-	-	Картометрический	1.00	-
190	431940.32	2191473.96	-	-	Картометрический	1.00	-
191	431934.37	2191468.90	-	-	Картометрический	1.00	-
192	431887.29	2191402.20	-	-	Картометрический	1.00	-
193	431852.85	2191351.01	-	-	Картометрический	1.00	-
194	431831.53	2191315.87	-	-	Картометрический	1.00	-
195	431814.94	2191287.10	-	-	Картометрический	1.00	-
196	431796.80	2191254.30	-	-	Картометрический	1.00	-
197	431785.49	2191234.85	-	-	Картометрический	1.00	-
198	431782.28	2191228.86	-	-	Картометрический	1.00	-
199	431866.38	2191190.41	-	-	Картометрический	1.00	-
200	431937.97	2191158.32	-	-	Картометрический	1.00	-
201	431952.63	2191151.73	-	-	Картометрический	1.00	-
202	431964.50	2191146.39	-	-	Картометрический	1.00	-
203	431966.71	2191145.46	-	-	Картометрический	1.00	-
204	431968.74	2191145.44	-	-	Картометрический	1.00	-
205	431970.60	2191146.26	-	-	Картометрический	1.00	-
139	431976.74	2191154.83	-	-	Картометрический	1.00	-
206	431767.68	2191235.96	-	-	Картометрический	1.00	-
207	431773.34	2191248.08	-	-	Картометрический	1.00	-
208	431789.98	2191279.98	-	-	Картометрический	1.00	-
209	431790.75	2191286.57	-	-	Картометрический	1.00	-
210	431796.75	2191297.69	-	-	Картометрический	1.00	-
211	431801.14	2191300.49	-	-	Картометрический	1.00	-
212	431801.79	2191301.57	-	-	Картометрический	1.00	-
213	431839.73	2191365.38	-	-	Картометрический	1.00	-
214	431871.93	2191413.34	-	-	Картометрический	1.00	-
215	431917.62	2191475.81	-	-	Картометрический	1.00	-
216	431912.05	2191481.46	-	-	Картометрический	1.00	-
217	431920.82	2191492.05	-	-	Картометрический	1.00	-
218	431830.41	2191532.85	-	-	Картометрический	1.00	-
219	431795.64	2191515.23	-	-	Картометрический	1.00	-
220	431718.03	2191549.79	-	-	Картометрический	1.00	-
221	431723.67	2191580.50	-	-	Картометрический	1.00	-
222	431697.82	2191579.72	-	-	Картометрический	1.00	-
223	431638.38	2191588.05	-	-	Картометрический	1.00	-
224	431609.20	2191592.08	-	-	Картометрический	1.00	-
225	431587.08	2191591.46	-	-	Картометрический	1.00	-
226	431573.65	2191588.58	-	-	Картометрический	1.00	-
227	431533.31	2191573.71	-	-	Картометрический	1.00	-
228	431521.62	2191571.12	-	-	Картометрический	1.00	-
229	431502.27	2191572.15	-	-	Картометрический	1.00	-
230	431433.53	2191601.48	-	-	Картометрический	1.00	-
231	431390.23	2191630.06	-	-	Картометрический	1.00	-
232	431373.53	2191638.41	-	-	Картометрический	1.00	-
233	431367.60	2191639.49	-	-	Картометрический	1.00	-

Figure 1
 The 2010 Census



Figure 2: Map

The 2010 Census data is available at
 www.census.gov
 and is available in the following format

Proceedings of the 2010 Census
 and the 2010 Census
 and the 2010 Census



«ОПИСАНИЕ МЕСТОПОЛОЖЕНИЯ ГРАНИЦ

Общественно-деловая зона села Чулок – ОД/1

(наименование объекта, местоположение границ которого описано
(далее - объект)

Раздел 1

Сведения об объекте		
№ п/п	Характеристики объекта	Описание характеристик
1	2	3
1	Местоположение объекта	Воронежская область, Бутурлиновский муниципальный район, Чулокское сельское поселение, село Чулок
2	Площадь объекта ± величина погрешности определения площади ($P \pm \text{Дельта } P$)	-
3	Иные характеристики объекта	-

Раздел 2

Сведения о местоположении границ объекта					
1. Система координат: -					
2. Сведения о характерных точках границ объекта					
Обозначение характерных точек границ	Координаты, м		Метод определения координат характерной точки	Средняя квадратическая погрешность положения характерной точки (M _t), м	Описание обозначения точки на местности (при наличии)
	X	Y			
1	2	3	4	5	6
-	-	-	-	-	-
3. Сведения о характерных точках части (частей) границы объекта					
Обозначение характерных точек части границы	Координаты, м		Метод определения координат характерной точки	Средняя квадратическая погрешность положения характерной точки (M _t), м	Описание обозначения точки на местности (при наличии)
	X	Y			
1	2	3	4	5	6
Часть №	-	-	-	-	-



Раздел 4

План границ объекта




Масштаб 1:5000

Используемые условные знаки и обозначения:

	границы территориальной зоны
	характерная точка границ территориальной зоны

Руководитель БУВО «Нормативно-проектный центр»

Подпись  Ю.В.Шалыгина Дата « 06 » декабря 2022г.

Место для отправки печати (при наличии) лица, составившего описание местоположения границ объекта



Приложение № 5
к приказу департамента
архитектуры и градостроительства
Воронежской области
от 29.03.2023 № 45-01-04/211

«ОПИСАНИЕ МЕСТОПОЛОЖЕНИЯ ГРАНИЦ

Зона сельскохозяйственного использования в границах населенного пункта
села Чулок – СХ1/1

(наименование объекта, местоположение границ которого описано
(далее - объект)

Раздел 1

Сведения об объекте		
№ п/п	Характеристики объекта	Описание характеристик
1	2	3
1	Местоположение объекта	Воронежская область, Бутурлиновский муниципальный район, Чулокское сельское поселение, село Чулок
2	Площадь объекта ± величина погрешности определения площади ($P \pm \text{Дельта } P$)	-
3	Иные характеристики объекта	-

Раздел 2

Сведения о местоположении границ объекта					
1. Система координат: -					
2. Сведения о характерных точках границ объекта					
Обозначение характерных точек границ	Координаты, м		Метод определения координат характерной точки	Средняя квадратическая погрешность положения характерной точки (M _t), м	Описание обозначения точки на местности (при наличии)
	X	Y			
1	2	3	4	5	6
-	-	-	-	-	-
3. Сведения о характерных точках части (частей) границы объекта					
Обозначение характерных точек части границы	Координаты, м		Метод определения координат характерной точки	Средняя квадратическая погрешность положения характерной точки (M _t), м	Описание обозначения точки на местности (при наличии)
	X	Y			
1	2	3	4	5	6
Часть №					
-	-	-	-	-	-


Раздел 3

Сведения о местоположении измененных (уточненных) границ объекта							
1. Система координат: МСК - 36, зона 2							
2. Сведения о характерных точках границ объекта							
Обозначение характерных точек границ	Существующие координаты, м		Измененные (уточненные) координаты, м		Метод определения координат характерной точки	Средняя квадратическая погрешность положения характерной точки (M _t), м	Описание обозначения точки на местности (при наличии)
	X	Y	X	Y			
1	2	3	4	5	6	7	8
1	432118.60	2190016.27	-	-	Картометрический	1.00	-
2	432145.58	2190105.13	-	-	Картометрический	1.00	-
3	432222.91	2190208.62	-	-	Картометрический	1.00	-
4	432224.84	2190265.23	-	-	Картометрический	1.00	-
5	432227.75	2190373.22	-	-	Картометрический	1.00	-
6	432228.83	2190394.94	-	-	Картометрический	1.00	-
7	432232.82	2190460.09	-	-	Картометрический	1.00	-
8	432252.36	2190563.26	-	-	Картометрический	1.00	-
9	432257.79	2190588.59	-	-	Картометрический	1.00	-
10	432264.31	2190615.02	-	-	Картометрический	1.00	-
11	432265.75	2190706.59	-	-	Картометрический	1.00	-
12	432146.85	2190493.94	-	-	Картометрический	1.00	-
13	432127.12	2190455.39	-	-	Картометрический	1.00	-
14	432083.14	2190287.26	-	-	Картометрический	1.00	-
15	432058.35	2190202.56	-	-	Картометрический	1.00	-
16	432040.07	2190169.98	-	-	Картометрический	1.00	-
17	431963.69	2190093.42	-	-	Картометрический	1.00	-
18	431944.33	2190085.82	-	-	Картометрический	1.00	-
19	431922.61	2190084.74	-	-	Картометрический	1.00	-
20	431845.95	2189903.04	-	-	Картометрический	1.00	-
21	-	-	431927.95	2189870.76	Аналитический	0.10	-
22	432050.60	2190022.91	-	-	Аналитический	0.10	-
23	432111.08	2190017.21	-	-	Аналитический	0.10	-
1	432118.60	2190016.27	-	-	Картометрический	1.00	-
24	-	-	432184.20	2190485.52	Картометрический	1.00	-
25	-	-	432184.20	2190486.52	Картометрический	1.00	-
26	-	-	432183.20	2190486.52	Картометрический	1.00	-
27	-	-	432183.20	2190485.52	Картометрический	1.00	-
24	-	-	432184.20	2190485.52	Картометрический	1.00	-
28	432991.84	2192370.10	-	-	Картометрический	1.00	-
29	433125.78	2192562.93	-	-	Картометрический	1.00	-
30	433194.74	2192590.98	-	-	Картометрический	1.00	-
31	433244.51	2192621.75	-	-	Картометрический	1.00	-
32	433314.37	2192665.55	-	-	Картометрический	1.00	-
33	433357.98	2192701.93	-	-	Картометрический	1.00	-


План границ объекта

Схема расположения листов плана границ объекта

Лист № 2



Лист № 1



Масштаб 1:25000

Используемые условные знаки и обозначения:



границы территориальной зоны



границы муниципального образования



область и номер листа плана границ объекта

Руководитель БУ ВО «Нормативно-проектный центр»

Подпись Ю.В. Шальгина Ю.В. Шальгина Дата « 06 » декабря 2022г.

Место для оттиска печати (при наличии) лица, составившего описание местоположения границ объекта





План границ объекта

Лист № 1




Масштаб 1:5000

Используемые условные знаки и обозначения:

	границы территориальной зоны
	характерная точка границ территориальной зоны

Руководитель БУВО «Нормативно-проектный центр»

Подпись  Ю.В.Шалыгина Дата « 06 » декабря 2022г.

Место для оттиска печати (при наличии) лица, составившего описание местоположения границ объекта





План границ объекта

Лист № 2




Масштаб 1:5000

Используемые условные знаки и обозначения:

	границы территориальной зоны
	характерная точка границ территориальной зоны

Руководитель БУВО «Нормативно-проектный центр»

Подпись  Ю.В. Шалыгина Дата « 06 » декабря 2022г.

Место для оттиска печати (при наличии) лица, составившего описание местоположения границ объекта



ОПИСАНИЕ МЕСТОПОЛОЖЕНИЯ ГРАНИЦ

Зона сельскохозяйственного производства села Чулок – СХ2/1

(наименование объекта, местоположение границ которого описано
(далее - объект)

Раздел 1

Сведения об объекте		
№ п/п	Характеристики объекта	Описание характеристик
1	2	3
1	Местоположение объекта	Воронежская область, Бутурлиновский муниципальный район, Чулокское сельское поселение, село Чулок
2	Площадь объекта ± величина погрешности определения площади (Р ± Дельта Р)	-
3	Иные характеристики объекта	-

Раздел 2

Сведения о местоположении границ объекта					
1. Система координат: МСК - 36, зона 2					
2. Сведения о характерных точках границ объекта					
Обозначение характерных точек границ	Координаты, м		Метод определения координат характерной точки	Средняя квадратическая погрешность положения характерной точки (Mt), м	Описание обозначения точки на местности (при наличии)
	X	Y			
1	2	3	4	5	6
1	432106.92	2189977.76	Аналитический	0.10	-
2	432118.60	2190016.27	Картометрический	1.00	-
3	432111.08	2190017.21	Аналитический	0.10	-
4	432050.60	2190022.91	Аналитический	0.10	-
5	431927.95	2189870.76	Аналитический	0.10	-
6	431952.66	2189861.02	Аналитический	0.10	-
1	432106.92	2189977.76	Аналитический	0.10	-
7	432628.79	2190504.03	Аналитический	0.10	-
8	432659.08	2190572.39	Аналитический	0.10	-
9	432486.55	2190645.65	Аналитический	0.10	-
10	432316.79	2190780.67	Картометрический	1.00	-
11	432265.75	2190704.65	Картометрический	1.00	-
12	432264.31	2190613.08	Картометрический	1.00	-
13	432257.79	2190586.65	Картометрический	1.00	-
14	432252.36	2190561.32	Картометрический	1.00	-
15	432232.82	2190458.15	Картометрический	1.00	-
16	432228.83	2190393.00	Картометрический	1.00	-
17	432227.75	2190371.28	Картометрический	1.00	-
18	432224.84	2190263.29	Картометрический	1.00	-
19	432330.85	2190261.39	Аналитический	0.10	-
20	432333.34	2190331.69	Аналитический	0.10	-
21	432340.32	2190337.34	Аналитический	0.10	-
22	432399.04	2190333.68	Аналитический	0.10	-
23	432455.07	2190616.47	Аналитический	0.10	-
24	432508.94	2190596.27	Аналитический	0.10	-
25	432498.16	2190513.28	Аналитический	0.10	-
26	432571.14	2190489.42	Аналитический	0.10	-
7	432628.79	2190504.03	Аналитический	0.10	-
27	432242.31	2190464.11	Аналитический	0.10	-
28	432242.57	2190465.08	Аналитический	0.10	-
29	432237.54	2190466.43	Аналитический	0.10	-
30	432237.28	2190465.47	Аналитический	0.10	-

1	2	3	4	5	6
27	432242.31	2190464.11	Аналитический	0.10	-
31	433556.40	2192609.23	Аналитический	0.10	-
32	433521.83	2192764.82	Аналитический	0.10	-
33	433513.61	2192849.33	Аналитический	0.10	-
34	433418.43	2192755.32	Аналитический	0.10	-
35	433357.98	2192701.93	Картометрический	1.00	-
36	433314.37	2192665.55	Картометрический	1.00	-
37	433244.51	2192621.75	Картометрический	1.00	-
38	433194.74	2192590.98	Картометрический	1.00	-
39	433125.78	2192562.93	Картометрический	1.00	-
40	433365.65	2192453.30	Картометрический	1.00	-
41	433286.39	2192369.40	Картометрический	1.00	-
42	433306.40	2192369.00	Картометрический	1.00	-
43	433504.70	2192558.00	Аналитический	0.10	-
44	433506.58	2192605.62	Аналитический	0.10	-
31	433556.40	2192609.23	Аналитический	0.10	-

3. Сведения о характерных точках части (частей) границы объекта

Обозначение характерных точек части границы	Координаты, м		Метод определения координат характерной точки	Средняя квадратическая погрешность положения характерной точки (M _t), м	Описание обозначения точки на местности (при наличии)
	X	Y			
1	2	3	4	5	6
Часть №					
-	-	-	-	-	-


Раздел 4

План границ объекта



Масштаб 1:10000

Используемые условные знаки и обозначения:

 границы территориальной зоны

 характеристика точки границ территориальной зоны

Руководитель БУВФ – Неразрешенный проектный центр

Подпись _____ Ю.В. Шалагина Дата « 06 » ноября 2022г.

Место для отрыва (судебной экспертизы) лица, составляющего описание местоположения границ объекта



«ОПИСАНИЕ МЕСТОПОЛОЖЕНИЯ ГРАНИЦ

Зона рекреационного назначения - объектов отдыха села Чулок – Р1/1

(наименование объекта, местоположение границ которого описано
(далее - объект)

Раздел 1

Сведения об объекте		
№ п/п	Характеристики объекта	Описание характеристик
1	2	3
1	Местоположение объекта	Воронежская область, Бутурлиновский муниципальный район, Чулокское сельское поселение, село Чулок
2	Площадь объекта ± величина погрешности определения площади ($P \pm \text{Дельта } P$)	-
3	Иные характеристики объекта	-

Раздел 2

Сведения о местоположении границ объекта					
1. Система координат: -					
2. Сведения о характерных точках границ объекта					
Обозначение характерных точек границ	Координаты, м		Метод определения координат характерной точки	Средняя квадратическая погрешность положения характерной точки (M _t), м	Описание обозначения точки на местности (при наличии)
	X	Y			
1	2	3	4	5	6
-	-	-	-	-	-
3. Сведения о характерных точках части (частей) границы объекта					
Обозначение характерных точек части границы	Координаты, м		Метод определения координат характерной точки	Средняя квадратическая погрешность положения характерной точки (M _t), м	Описание обозначения точки на местности (при наличии)
	X	Y			
1	2	3	4	5	6
Часть №	-	-	-	-	-

План границ объекта



Масштаб 1:5000

Используемые условные знаки и обозначения:



— границы территориальной зоны

• 1

характерная точка границ территориальной зоны

Руководитель БУВО «Нормативно-проектный центр»

Подпись Ю.В.Шальгина Ю.В.Шальгина Дата « 06 » декабря 2022г.

Место для оттиска печати (при наличии) лица, составившего описание местоположения границ объекта



ОПИСАНИЕ МЕСТОПОЛОЖЕНИЯ ГРАНИЦ

Зона сельскохозяйственного производства за границами населенных пунктов – СХ2

(наименование объекта, местоположение границ которого описано
(далее - объект)

Раздел 1

Сведения об объекте		
№ п/п	Характеристики объекта	Описание характеристик
1	2	3
1	Местоположение объекта	Воронежская область, Бутурлиновский муниципальный район, Чулокское сельское поселение
2	Площадь объекта \pm величина погрешности определения площади ($P \pm \text{Дельта } P$)	-
3	Иные характеристики объекта	-

Раздел 2

Сведения о местоположении границ объекта					
1. Система координат: МСК - 36, зона 2					
2. Сведения о характерных точках границ объекта					
Обозначение характерных точек границ	Координаты, м		Метод определения координат характерной точки	Средняя квадратическая погрешность положения характерной точки (Мт), м	Описание обозначения точки на местности (при наличии)
	X	Y			
1	2	3	4	5	6
1	433817.14	2192304.15	Аналитический	0.10	-
2	433797.52	2192628.34	Картометрический	1.00	-
3	433556.40	2192609.23	Картометрический	1.00	-
4	433506.58	2192605.62	Картометрический	1.00	-
5	433504.70	2192558.00	Аналитический	0.10	-
6	433306.40	2192369.00	Аналитический	0.10	-
7	433351.88	2192368.23	Аналитический	0.10	-
8	433498.09	2192365.63	Аналитический	0.10	-
9	433621.39	2192345.01	Аналитический	0.10	-
10	433741.85	2192323.34	Аналитический	0.10	-
1	433817.14	2192304.15	Аналитический	0.10	-
11	433137.43	2191434.63	Картометрический	1.00	-
12	433095.16	2191452.60	Картометрический	1.00	-
13	433023.30	2191468.89	Картометрический	1.00	-
14	432932.40	2191525.00	Картометрический	1.00	-
15	432887.60	2191400.00	Картометрический	1.00	-
16	432908.40	2191385.00	Картометрический	1.00	-
17	432930.20	2191354.00	Картометрический	1.00	-
18	432956.50	2191306.00	Картометрический	1.00	-
19	432962.50	2191290.00	Картометрический	1.00	-
20	432964.80	2191278.00	Картометрический	1.00	-
21	432975.00	2191127.00	Картометрический	1.00	-
22	432972.10	2191066.00	Картометрический	1.00	-
23	432933.30	2190949.00	Картометрический	1.00	-
24	433051.92	2191172.21	Картометрический	1.00	-
25	433058.26	2191187.19	Картометрический	1.00	-
26	433065.53	2191185.85	Картометрический	1.00	-
27	433113.43	2191263.29	Картометрический	1.00	-
28	433093.06	2191269.39	Картометрический	1.00	-
29	433097.88	2191280.76	Картометрический	1.00	-
30	433121.51	2191362.20	Картометрический	1.00	-
31	433122.04	2191364.59	Картометрический	1.00	-
11	433137.43	2191434.63	Картометрический	1.00	-
32	432064.24	2189938.75	Аналитический	0.10	-

1	2	3	4	5	6
33	432060.49	2189942.49	Аналитический	0.10	-
34	431952.67	2189860.97	Аналитический	0.10	-
35	431927.92	2189870.71	Аналитический	0.10	-
36	431920.47	2189861.38	Аналитический	0.10	-
37	431954.36	2189838.32	Аналитический	0.10	-
32	432064.24	2189938.75	Аналитический	0.10	-

3. Сведения о характерных точках части (частей) границы объекта

Обозначение характерных точек части границы	Координаты, м		Метод определения координат характерной точки	Средняя квадратическая погрешность положения характерной точки (Мt), м	Описание обозначения точки на местности (при наличии)
	X	Y			
1	2	3	4	5	6
Часть №					
-	-	-	-	-	-

Рисунок 4

План границ объекта



Исключены условные знаки и обозначения:

— границы хозучастий

••••• границы спорной территории

Масштаб 1:10000

Руководитель: В.В.Иванов Проектировщик: Ю.В.Шайдалин Дата: «08» «08» декабря 2022г.Подпись: [Подпись]

Место для отбора проб (для референции) зона, составляющая описание местоположения границ объекта

