




**ДЕПАРТАМЕНТ  
АРХИТЕКТУРЫ И ГРАДОСТРОИТЕЛЬСТВА  
ВОРОНЕЖСКОЙ ОБЛАСТИ**



**ПРИКАЗ**

13.03.2023

№ 45-01-04/167

г. Воронеж

**Об утверждении правил землепользования и застройки  
Россошанского сельского поселения Репьёвского муниципального  
района Воронежской области**

В соответствии с Градостроительным кодексом Российской Федерации, Федеральным законом от 06.10.2003 № 131-ФЗ «Об общих принципах организации местного самоуправления в Российской Федерации», законами Воронежской области от 07.07.2006 № 61-ОЗ «О регулировании градостроительной деятельности в Воронежской области», от 20.12.2018 № 173-ОЗ «О перераспределении полномочий по утверждению правил землепользования и застройки между органами местного самоуправления поселений Воронежской области, городского округа город Нововоронеж, Борисоглебского городского округа и исполнительными органами государственной власти Воронежской области», постановлением Правительства Воронежской области от 31.12.2014 № 1240 «Об утверждении Положения о департаменте архитектуры и градостроительства Воронежской области», постановлением Правительства Воронежской области от 19.10.2022 № 753 «Об определении случаев принятия решений по вопросам градостроительной деятельности без проведения общественных обсуждений или публичных слушаний», на основании приказа департамента архитектуры

и градостроительства Воронежской области от 30.12.2019 № 45-01-04/900 «О подготовке проектов правил землепользования и застройки поселений Богучарского, Бутурлиновского, Грибановского, Калачеевского, Каменского, Кантемировского, Нижнедевицкого, Новохопёрского, Острогожского, Петропавловского, Поворинского, Репьёвского, Россошанского, Таловского, Терновского и Эртильского муниципальных районов и Борисоглебского городского округа Воронежской области», с учетом заключения о результатах общественных обсуждений от 27.12.2022

п р и к а з ы в а ю:

1. Утвердить прилагаемые правила землепользования и застройки Россошанского сельского поселения Репьёвского муниципального района Воронежской области.

2. Признать утратившими силу следующие решения Совета народных депутатов Россошанского сельского поселения Репьёвского муниципального района Воронежской области:

- от 26.12.2011 № 53 «Об утверждении «Правил землепользования и застройки Россошанского сельского поселения Репьёвского муниципального района Воронежской области»;

- от 25.12.2012 № 96 «О внесении изменений в решение Совета народных депутатов от 26.12.2011 г. №53 «Об утверждении Правил землепользования и застройки Россошанского сельского поселения Репьёвского муниципального района Воронежской области»;

- от 15.06.2016 № 45 «О внесении изменений в решение Совета народных депутатов от 26.12.2011 г. № 53 «Об утверждении «Правил землепользования и застройки Россошанского сельского поселения Репьёвского муниципального района Воронежской области»»;

- от 01.11.2016 № 56 «О внесении изменений в Правила землепользования и застройки Россошанского сельского поселения Репьёвского муниципального района Воронежской области, утвержденных

Решением Совета народных депутатов Россошанского сельского поселения от 26.12.2011 г. № 53».

3. Признать утратившим силу приказ департамента архитектуры и градостроительства Воронежской области от 11.06.2021 № 45-01-04/679 «О внесении изменений в правила землепользования и застройки Россошанского сельского поселения Репьёвского муниципального района Воронежской области».

4. Контроль исполнения настоящего приказа возложить на заместителя руководителя департамента архитектуры и градостроительства Воронежской области – начальника отдела территориального планирования Беляеву С.М.

Руководитель департамента  
архитектуры и градостроительства  
Воронежской области



А.А. Еренков

Приложение

УТВЕРЖДЕНЫ  
приказом департамента  
архитектуры и градостроительства  
Воронежской области  
от 13.03.2023 № 45-01-04/167

**ПРАВИЛА ЗЕМЛЕПОЛЬЗОВАНИЯ И ЗАСТРОЙКИ  
РОССОШАНСКОГО СЕЛЬСКОГО ПОСЕЛЕНИЯ  
РЕПЬЁВСКОГО МУНИЦИПАЛЬНОГО РАЙОНА  
ВОРОНЕЖСКОЙ ОБЛАСТИ**

**ЧАСТЬ I. ПОРЯДОК ПРИМЕНЕНИЯ ПРАВИЛ  
ЗЕМЛЕПОЛЬЗОВАНИЯ И ЗАСТРОЙКИ И ВНЕСЕНИЯ В НИХ  
ИЗМЕНЕНИЙ**

**Раздел 1. Общие положения**

**1. Предмет регулирования и цели подготовки правил  
землепользования и застройки Россошанского сельского поселения  
Репьёвского муниципального района Воронежской области**

1. Правила землепользования и застройки Россошанского сельского поселения Репьёвского муниципального района Воронежской области (далее – Правила) являются документом градостроительного зонирования, который утверждается нормативным правовым актом департамента архитектуры и градостроительства Воронежской области и в котором устанавливаются территориальные зоны, градостроительные регламенты, порядок применения такого документа и порядок внесения в него изменений.

2. Правила разработаны в соответствии с Градостроительным кодексом Российской Федерации (далее – ГрК РФ), Земельным кодексом Российской Федерации, Федеральным законом от 06.10.2003 № 131-ФЗ «Об общих принципах организации местного самоуправления в Российской Федерации», иными нормативными правовыми актами Российской Федерации, Воронежской области, муниципальными правовыми актами

муниципального образования с учетом положений нормативных актов и документов, определяющих основные направления социально-экономического и градостроительного развития муниципального образования, а также сведений Единого государственного реестра недвижимости, сведений, документов и материалов, содержащихся в государственных информационных системах обеспечения градостроительной деятельности.

3. Правила разработаны в целях:

- создания условий для устойчивого развития территории муниципального образования, сохранения окружающей среды и объектов культурного наследия;
- создания условий для планировки территории муниципального образования;
- обеспечения прав и законных интересов физических и юридических лиц, в том числе правообладателей земельных участков и объектов капитального строительства;
- создания условий для привлечения инвестиций, в том числе путем предоставления возможности выбора наиболее эффективных видов разрешенного использования земельных участков и объектов капитального строительства.

## **2. Основные понятия, используемые в Правилах**

В настоящих Правилах используются основные понятия, установленные законодательством Российской Федерации.

## **3. Сфера применения Правил**

1. Действие настоящих Правил распространяется на всю территорию Россошанского сельского поселения Респёвского муниципального района Воронежской области. Правила обязательны для соблюдения органами государственной власти, органами местного самоуправления, физическими и юридическими лицами, при осуществлении ими градостроительной деятельности на территории Россошанского

сельского поселения Репьевского муниципального района Воронежской области.

2. Настоящие Правила применяются наряду с:

– техническими регламентами и иными обязательными требованиями, установленными в соответствии с законодательством в целях обеспечения безопасности жизни и здоровья людей, надежности и безопасности зданий, строений и сооружений, сохранения окружающей природной среды и объектов культурного наследия;

– региональными и местными нормативами градостроительного проектирования.

#### **4. Содержание и порядок применения Правил**

1. Правила включают в себя:

- 1) порядок их применения и внесения изменений в Правила;
- 2) карту градостроительного зонирования;
- 3) градостроительные регламенты.

Обязательным приложением к настоящим Правилам являются сведения о границах территориальных зон, которые должны содержать графическое описание местоположения границ территориальных зон, перечень координат характерных точек этих границ в системе координат, используемой для ведения Единого государственного реестра недвижимости.

2. Порядок применения Правил и внесения в них изменений включает в себя положения:

1) о регулировании землепользования и застройки;

2) об изменении видов разрешенного использования земельных участков и объектов капитального строительства физическими и юридическими лицами;

3) о подготовке документации по планировке территории органами местного самоуправления;

4) о проведении общественных обсуждений или публичных слушаний по вопросам землепользования и застройки;

- 5) о внесении изменений в Правила;
- 6) о регулировании иных вопросов землепользования и застройки.

#### **5. Использование объектов недвижимости, не соответствующих настоящим Правилам**

1. Земельные участки или объекты капитального строительства, виды разрешенного использования, предельные (минимальные и (или) максимальные) размеры и предельные параметры которых не соответствуют градостроительному регламенту, могут использоваться без установления срока приведения их в соответствие с градостроительным регламентом, за исключением случаев, если использование таких земельных участков и объектов капитального строительства опасно для жизни или здоровья человека, для окружающей среды, объектов культурного наследия.

2. Реконструкция указанных в подпункте 1 настоящего пункта объектов капитального строительства может осуществляться только путем приведения таких объектов в соответствие с градостроительным регламентом или путем уменьшения их несоответствия предельным параметрам разрешенного строительства, реконструкции. Изменение видов разрешенного использования указанных земельных участков и объектов капитального строительства может осуществляться путем приведения их в соответствие с видами разрешенного использования земельных участков и объектов капитального строительства, установленными градостроительным регламентом.

3. В случае если использование указанных в подпункте 1 настоящего пункта земельных участков и объектов капитального строительства продолжается и опасно для жизни или здоровья человека, для окружающей среды, объектов культурного наследия, в соответствии с федеральными законами может быть наложен запрет на использование таких земельных участков и объектов.

## **6. Открытость и доступность информации о землепользовании и застройке**

1. Настоящие Правила являются открытыми и общедоступными.
2. Настоящие Правила подлежат опубликованию в порядке, установленном для официального опубликования нормативных правовых актов Воронежской области, и размещению в федеральной государственной информационной системе территориального планирования и в государственной информационной системе обеспечения градостроительной деятельности.

### **Раздел 2. Положения о регулировании землепользования и застройки**

#### **7. Перераспределение полномочий между органами местного самоуправления Россошанского сельского поселения Репьёвского муниципального района Воронежской области и департаментом архитектуры и градостроительства Воронежской области**

1. На основании Закона Воронежской области от 20.12.2018 № 173-ОЗ «О перераспределении полномочий по утверждению правил землепользования и застройки между органами местного самоуправления поселений Воронежской области, городского округа город Нововоронеж, Борисоглебского городского округа и исполнительными органами государственной власти Воронежской области» (далее – Закон Воронежской области) и в соответствии со статьей 8.2 ГрК РФ, частью 3 статьи 6 Федерального закона от 21.12.2021 № 414-ФЗ «Об общих принципах организации публичной власти в субъектах Российской Федерации», частью 1.2 статьи 17 Федерального закона от 06.10.2003 № 131-ФЗ «Об общих принципах организации местного самоуправления в Российской Федерации» полномочия по утверждению Правил перераспределены между органами местного самоуправления Россошанского сельского поселения Репьёвского муниципального района Воронежской области и департаментом архитектуры и градостроительства Воронежской области (далее – Уполномоченный орган) на срок, установленный Законом Воронежской области.

2. После истечения срока, указанного в Законе Воронежской области, полномочия Уполномоченного органа, предусмотренные настоящими Правилами, осуществляются органами местного самоуправления Россошанского сельского поселения Репьевского муниципального района Воронежской области в соответствии с требованиями ГрК РФ.

#### **8. Полномочия Уполномоченного органа по вопросам землепользования и застройки**

1. Полномочия Уполномоченного органа по вопросам землепользования и застройки включают:

1) принятие решений о подготовке проекта Правил, о подготовке проекта о внесении изменений в Правила;

2) утверждение Правил, утверждение внесения изменений в Правила;

3) принятие решений о предоставлении разрешений на условно разрешенный вид использования объектов капитального строительства или земельного участка;

4) принятие решений о предоставлении разрешения на отклонение от предельных параметров разрешенного строительства, реконструкции объектов капитального строительства;

5) иные полномочия в соответствии с действующим законодательством.

#### **9. Комиссия по подготовке проектов Правил**

1. Комиссия по подготовке проектов правил землепользования и застройки поселений Воронежской области, городского округа город Нововоронеж, Борисоглебского городского округа (далее – Комиссия) является специально созданным постоянно действующим коллегиальным органом при Уполномоченном органе в целях реализации полномочий, указанных в пункте 8 настоящих Правил, перераспределенных в

соответствии с Законом Воронежской области и обеспечения выполнения задач градостроительного зонирования.

2. Комиссия создается и прекращает свою деятельность приказом Уполномоченного органа.

3. Состав и порядок деятельности Комиссии утверждается приказом Уполномоченного органа.

### **Раздел 3. Положения об изменении видов разрешенного использования земельных участков и объектов капитального строительства физическими и юридическими лицами**

#### **10. Изменение видов разрешенного использования земельных участков и объектов капитального строительства**

1. Для каждой из установленных настоящими Правилами территориальных зон могут устанавливаться основные, условно разрешенные и вспомогательные виды разрешенного использования земельных участков и объектов капитального строительства.

2. Изменение одного вида разрешенного использования земельных участков и объектов капитального строительства на другой вид такого использования осуществляется в соответствии с градостроительным регламентом при условии соблюдения требований технических регламентов.

3. Основные и вспомогательные виды разрешенного использования земельных участков и объектов капитального строительства правообладателями земельных участков и объектов капитального строительства, за исключением органов государственной власти, органов местного самоуправления, государственных и муниципальных учреждений, государственных и муниципальных унитарных предприятий, выбираются самостоятельно без дополнительных разрешений и согласования.

4. Решения об изменении одного вида разрешенного использования земельных участков и объектов капитального строительства, расположенных на землях, на которые действие градостроительных регламентов не

распространяется или для которых градостроительные регламенты не устанавливаются, на другой вид такого использования принимаются в соответствии с федеральными законами.

## **11. Предоставление разрешения на условно разрешенный вид использования земельного участка или объекта капитального строительства**

1. Физическое или юридическое лицо, заинтересованное в предоставлении разрешения на условно разрешенный вид использования земельного участка или объекта капитального строительства (далее - разрешение на условно разрешенный вид использования), направляет заявление о предоставлении разрешения на условно разрешенный вид использования в Комиссию. Заявление о предоставлении разрешения на условно разрешенный вид использования может быть направлено в форме электронного документа, подписанного электронной подписью в соответствии с требованиями Федерального закона от 06.04.2011 № 63-ФЗ «Об электронной подписи».

2. Порядок предоставления разрешения на условно разрешенный вид использования земельного участка или объекта капитального строительства определен статьей 39 ГрК РФ.

3. Проект решения о предоставлении разрешения на условно разрешенный вид использования подлежит рассмотрению на общественных обсуждениях или публичных слушаниях, проводимых в порядке, установленном статьей 5.1 ГрК РФ, с учетом положений статьи 39 ГрК РФ.

## **12. Предоставление разрешения на отклонение от предельных параметров разрешенного строительства, реконструкции объектов капитального строительства**

1. Правообладатели земельных участков, размеры которых меньше установленных градостроительным регламентом минимальных размеров земельных участков либо конфигурация, инженерно-геологические или иные характеристики которых неблагоприятны для застройки, вправе обратиться за разрешениями на отклонение от предельных параметров разрешенного

строительства, реконструкции объектов капитального строительства (далее также – разрешение на отклонение от предельных параметров).

2. Правообладатели земельных участков вправе обратиться за разрешениями на отклонение от предельных параметров разрешенного строительства, реконструкции объектов капитального строительства, если такое отклонение необходимо в целях однократного изменения одного или нескольких предельных параметров разрешенного строительства, реконструкции объектов капитального строительства, установленных градостроительным регламентом для конкретной территориальной зоны, не более чем на десять процентов.

3. Порядок предоставления разрешения на отклонение от предельных параметров определен статьей 40 ГрК РФ.

4. Проект решения о предоставлении разрешения на отклонение от предельных параметров подлежит рассмотрению на общественных обсуждениях или публичных слушаниях, проводимых в порядке, установленном статьей 5.1 ГрК РФ, с учетом положений статьи 39 ГрК РФ, за исключением случая, указанного в части 1.1 статьи 40 ГрК РФ.

#### **Раздел 4. Положения о подготовке документации по планировке территории органами местного самоуправления**

##### **13. Общие положения о подготовке документации по планировке территории**

1. Подготовка документации по планировке территории осуществляется в целях обеспечения устойчивого развития территорий, в том числе выделения элементов планировочной структуры, установления границ земельных участков, установления границ зон планируемого размещения объектов капитального строительства.

2. Подготовка документации по планировке территории осуществляется в соответствии с главой 5 ГрК РФ.

3. Состав и содержание документации по планировке территории определяется ГрК РФ.

## **Раздел 5. Положения о проведении общественных обсуждений или публичных слушаний по вопросам землепользования и застройки**

### **14. Общие положения о порядке проведения общественных обсуждений или публичных слушаний в сфере градостроительной деятельности**

1. В целях соблюдения права человека на благоприятные условия жизнедеятельности, прав и законных интересов правообладателей земельных участков и объектов капитального строительства по проектам правил землепользования и застройки, проектам планировки территории, проектам межевания территории, проектам, предусматривающим внесение изменений в один из указанных утвержденных документов, проектам решений о предоставлении разрешения на условно разрешенный вид использования земельного участка или объекта капитального строительства, проектам решений о предоставлении разрешения на отклонение от предельных параметров разрешенного строительства, реконструкции объектов капитального строительства в соответствии с уставом муниципального образования и (или) нормативным правовым актом представительного органа муниципального образования и с учетом положений ГрК РФ проводятся общественные обсуждения или публичные слушания, за исключением случаев, предусмотренных ГрК РФ и другими федеральными законами.

2. Порядок проведения общественных обсуждений или публичных слушаний определяется ГрК РФ, Уставом Россошанского сельского поселения Репьевского муниципального района Воронежской области и (или) нормативным правовым актом представительного органа муниципального образования.

## **Раздел 6. Положения о внесении изменений в Правила**

### **15. Основания и порядок внесения изменений в Правила**

1. Основания для рассмотрения вопроса о внесении изменений в настоящие Правила предусмотрены статьей 33 ГрК РФ.

2. Внесение изменений в Правила осуществляется в порядке, предусмотренном статьями 31 и 32 ГрК РФ, с учетом особенностей, установленных статьей 33 ГрК РФ.

## **Раздел 7. Положения о регулировании иных вопросов землепользования и застройки**

### **16. Общие принципы регулирования иных вопросов землепользования и застройки на территории Россошанского сельского поселения Репьёвского муниципального района Воронежской области**

Иные вопросы землепользования и застройки на территории Россошанского сельского поселения Репьёвского муниципального района Воронежской области регулируются законодательством Российской Федерации, Воронежской области, муниципальными правовыми актами Россошанского сельского поселения Репьёвского муниципального района Воронежской области.

## **ЧАСТЬ II. КАРТА ГРАДОСТРОИТЕЛЬНОГО ЗОНИРОВАНИЯ**

### **17. Карты градостроительного зонирования**

1. Карта градостроительного зонирования территории Россошанского сельского поселения Репьевского муниципального района Воронежской области.



# ПРАВИЛА ЗЕМЛЕПОЛЬЗОВАНИЯ И ЗАСТРОЙКИ

## Карта градостроительного зонирования территории Россошанского сельского поселения Репьёвского муниципального района Воронежской области

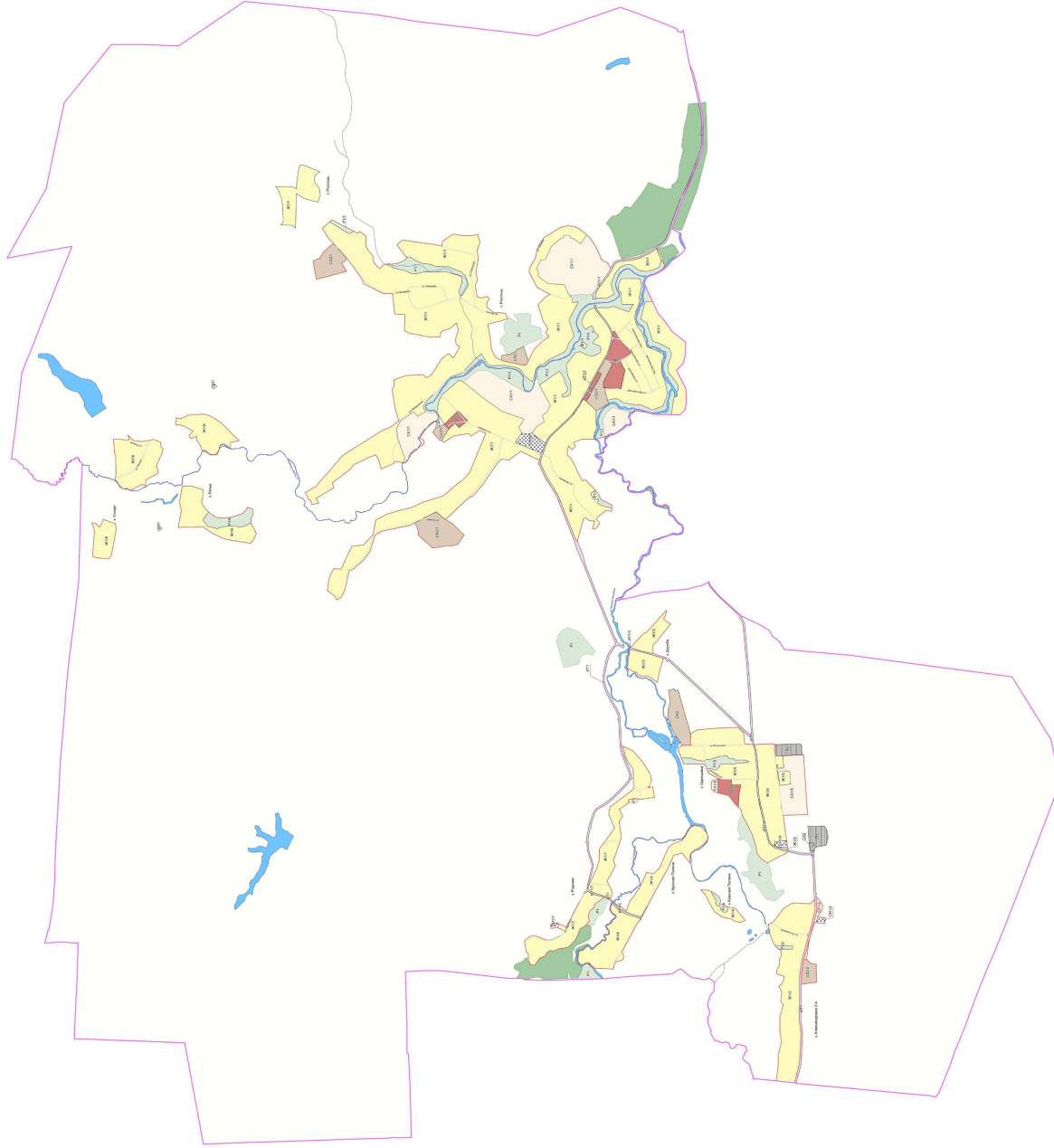
### УСЛОВНЫЕ ОБОЗНАЧЕНИЯ

#### Территориальные границы

- Граница сельского поселения
- Граница населенного пункта
- Территории, для которых градостроительные регламенты не устанавливаются
- Земли лесного фонда
- Земли, покрытые поверхностными водами
- Сельскохозяйственные угодья в составе земель сельскохозяйственного назначения

#### Территориальные зоны


- ЖК1/1 Зона застройки индивидуальными жилыми домами села Россошь
- ЖК1/2 Зона застройки индивидуальными жилыми домами хутора Александровка 2-я
- ЖК1/3 Зона застройки индивидуальными жилыми домами хутора Дружба
- ЖК1/4 Зона застройки индивидуальными жилыми домами хутора Красная Поляна
- ЖК1/5 Зона застройки индивидуальными жилыми домами села Одиновца
- ЖК1/6 Зона застройки индивидуальными жилыми домами хутора Релье
- ЖК1/7 Зона застройки индивидуальными жилыми домами хутора Родники
- ЖК1/8 Зона застройки индивидуальными жилыми домами хутора Токари
- ОД0/1 Общественно-деловая зона села Россошь
- ОД0/5 Общественно-деловая зона села Одиновца
- Р1/1 Зона природных территорий и защитного озеленения села Россошь
- Р1/2 Зона природных территорий и защитного озеленения хутора Александровка 2-я
- Р1/4 Зона природных территорий и защитного озеленения хутора Красная Поляна
- Р1/5 Зона природных территорий и защитного озеленения села Одиновца
- Р1/6 Зона природных территорий и защитного озеленения хутора Релье
- Р1 Зона природных территорий и защитного озеленения за границами населенных пунктов
- СХ1/1 Зона сельскохозяйственного использования в границах населенного пункта села Россошь
- СХ1/2 Зона сельскохозяйственного использования в границах населенного пункта хутора Александровка 2-я
- СХ1/5 Зона сельскохозяйственного использования в границах населенного пункта села Одиновца
- СХ2/1 Зона сельскохозяйственного производства села Россошь
- СХ2/2 Зона сельскохозяйственного производства хутора Александровка 2-я
- СХ2 Зона сельскохозяйственного производства за границами населенных пунктов
- ПЕ Производственно-коммунальная зона за границами населенных пунктов
- ИТ1/1 Зона улиц, дорог, инженерной и транспортной инфраструктуры села Россошь
- ИТ1/3 Зона улиц, дорог, инженерной и транспортной инфраструктуры хутора Дружба
- ИТ1/4 Зона улиц, дорог, инженерной и транспортной инфраструктуры хутора Красная Поляна
- ИТ1/5 Зона улиц, дорог, инженерной и транспортной инфраструктуры села Одиновца
- ИТ1/7 Зона улиц, дорог, инженерной и транспортной инфраструктуры хутора Родники
- ИТ1 Зона улиц, дорог, инженерной и транспортной инфраструктуры за границами населенных пунктов
- ОБ1/1 Зона ритуальных объектов села Россошь
- ОБ1/2 Зона ритуальных объектов хутора Александровка 2-я
- ОБ1/3 Зона ритуальных объектов села Одиновца
- ОБ1/4 Зона ритуальных объектов хутора Родники
- ОБ1/5 Зона ритуальных объектов за границами населенных пунктов
- Объекты транспортной инфраструктуры
- Улично-дорожная сеть населенного пункта



МАСШТАБ 1:25000

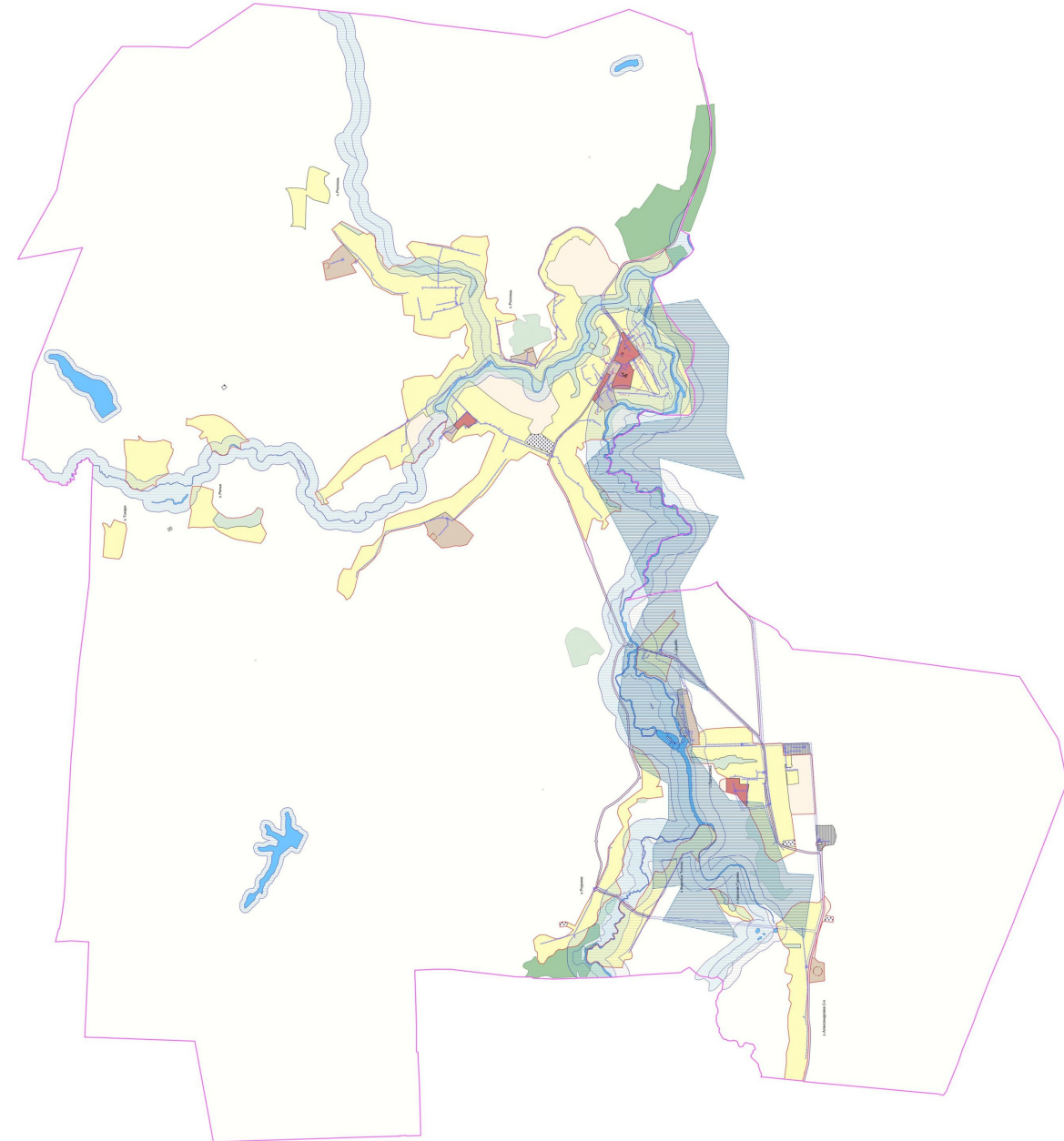


2. Карта градостроительного зонирования с отображением зон с особыми условиями использования территории Россошанского сельского поселения Репьёвского муниципального района Воронежской области.



# ПРАВИЛА ЗЕМЛЕПОЛЬЗОВАНИЯ И ЗАСТРОЙКИ

Карта градостроительного зонирования с особыми условиями использования территории  
Россошанского сельского поселения Репьёвского муниципального района Воронежской области



## УСЛОВНЫЕ ОБОЗНАЧЕНИЯ

### Территориальные границы

- Граница сельского поселения
- Граница населенного пункта
- Территории, для которых градостроительные регламенты не устанавливаются

- Земли лесного фонда
- Земли, покрытые поверхностными водами
- Сельскохозяйственные угодья в составе земель сельскохозяйственного назначения

### Виды территориальных зон

- Зона застройки индивидуальными жилыми домами
- Общественно-деловая зона
- Зона природных территорий и защитного озеленения
- Зона сельскохозяйственного использования в границах населенных пунктов
- Зона сельскохозяйственного производства
- Зона улиц, дорог, инженерной и транспортной инфраструктуры
- Производственно-коммунальная зона
- Зона ритуальных объектов

### Зоны с особыми условиями использования территории

- Водоохранная зона
- Прибрежная защитная полоса
- Зона санитарной охраны источников питьевого и хозяйственно-бытового водоснабжения (первый пояс)
- Зоны заготовления и подтопления
- Охранная зона объектов электроэнергетики
- Охранная зона пунктов государственной геодезической сети, государственной нивелирной сети и государственной гравиметрической сети
- Защитная зона объекта культурного наследия

### Прочие объекты

- Объект культурного наследия

МАСШТАБ 1:25000



0 500 1000 2500м



2.1. На территории Россошанского сельского поселения Репьёвского муниципального района Воронежской области располагаются следующие объекты культурного наследия:

№ п/п	Наименование объекта культурного наследия	Сведения о границах территории объекта культурного наследия	Сведения о границах защитной зоны объекта культурного наследия	Сведения о границах зоны охраны объекта культурного наследия
1	2	3	4	5
1	Школа земская	Не установлена	Установлена приказом управления по охране объектов культурного наследия Воронежской области от 19.11.2019 № 71-01-07/296 «Об утверждении графического описания местоположения границ (с перечнем координат характерных точек этих границ) защитных зон объектов культурного наследия, расположенных на территории Воронежской области» (далее приказ от 19.11.2019 № 71-01-07/296)	Не установлена
2	Братская могила № 373	Не установлена	Установлена приказом от 19.11.2019 № 71-01-07/296	Не установлена
3	Церковь Трех Святителей	Не установлена	Установлена приказом от 19.11.2019 № 71-01-07/296	Не установлена

2.2. Репьёвский муниципальный район Воронежской области, согласно постановлению Правительства Воронежской области от 07.09.2022 № 606 «Об утверждении Перечня муниципальных образований Воронежской

области, на территориях которых проходили боевые действия в период Великой Отечественной войны 1941 - 1945 годов и могут находиться непогребенные останки погибших при защите Отечества в период Великой Отечественной войны 1941 - 1945 годов», является территорией, на которой проходили боевые действия в период Великой Отечественной войны 1941 - 1945 годов и могут находиться непогребенные останки погибших при защите Отечества в период Великой Отечественной войны 1941 - 1945 годов.

В связи этим, на территории Россошанского сельского поселения Репьевского муниципального района Воронежской области необходимо обеспечивать соблюдение требований Закона Российской Федерации от 14.01.1993 № 4292-1 «Об увековечении памяти погибших при защите Отечества» и Закона Воронежской области от 29.04.2016 № 45-ОЗ «Об отдельных мерах по поддержке проведения поисковой работы на территории Воронежской области».

## **18. Перечень территориальных зон, установленных на карте градостроительного зонирования**

1. Порядок установления территориальных зон определен статьей 34 ГрК РФ. На карте градостроительного зонирования установлены следующие виды территориальных зон:

Наименование территориальной зоны	Кодовое обозначение территориальной зоны
1	2
<b>Жилые зоны</b>	
Зона застройки индивидуальными жилыми домами	Ж1
<b>Общественно-деловые зоны</b>	
Общественно-деловая зона	ОД
<b>Производственные и коммунально-складские зоны</b>	
Производственно-коммунальная зона	П1
<b>Зоны инженерной и транспортной инфраструктуры</b>	
Зона улиц, дорог, инженерной и транспортной инфраструктуры	ИТ1
<b>Зоны сельскохозяйственного использования</b>	
Зона сельскохозяйственного использования в границах населенных пунктов	СХ1
Зона сельскохозяйственного производства	СХ2
<b>Зоны рекреационного назначения</b>	
Зона природных территорий и защитного озеленения	Р1
<b>Зоны специального назначения</b>	
Зона ритуальных объектов	СН1

2. Настоящими Правилами на территории Россошанского сельского поселения Репьёвского муниципального района Воронежской области установлены следующие территориальные зоны:

Наименование территориальной зоны	Кодовое обозначение территориальной зоны
1	2
<b>Жилые зоны</b>	
Зона застройки индивидуальными жилыми домами села Россошь	Ж1/1
Зона застройки индивидуальными жилыми домами хутора Александровка 2-я	Ж1/2
Зона застройки индивидуальными жилыми домами хутора Дружба	Ж1/3
Зона застройки индивидуальными жилыми домами хутора Красная Поляна	Ж1/4
Зона застройки индивидуальными жилыми домами села Одинцовка	Ж1/5
Зона застройки индивидуальными жилыми домами хутора Репье	Ж1/6
Зона застройки индивидуальными жилыми домами хутора Родники	Ж1/7
Зона застройки индивидуальными жилыми домами хутора Токари	Ж1/8
<b>Общественно-деловые зоны</b>	
Общественно-деловая зона села Россошь	ОД/1
Общественно-деловая зона села Одинцовка	ОД/5
<b>Производственные и коммунально-складские зоны</b>	
Производственно-коммунальная зона за границами населенных пунктов	П1
<b>Зоны инженерной и транспортной инфраструктуры</b>	
Зона улиц, дорог, инженерной и транспортной инфраструктуры села Россошь	ИТ1/1
Зона улиц, дорог, инженерной и транспортной инфраструктуры хутора Дружба	ИТ1/3
Зона улиц, дорог, инженерной и транспортной инфраструктуры хутора Красная Поляна	ИТ1/4
Зона улиц, дорог, инженерной и транспортной инфраструктуры села Одинцовка	ИТ1/5
Зона улиц, дорог, инженерной и транспортной инфраструктуры хутора Родники	ИТ1/7
Зона улиц, дорог, инженерной и транспортной инфраструктуры за границами населенных пунктов	ИТ1
<b>Зоны сельскохозяйственного использования</b>	
Зона сельскохозяйственного использования в границах населенного пункта села Россошь	СХ1/1
Зона сельскохозяйственного использования в границах населенного пункта хутора Александровка 2-я	СХ1/2
Зона сельскохозяйственного использования в границах населенного пункта села Одинцовка	СХ1/5
Зона сельскохозяйственного производства села Россошь	СХ2/1

Наименование территориальной зоны	Кодовое обозначение территориальной зоны
1	2
Зона сельскохозяйственного производства хутора Александровка 2-я	CX2/2
Зона сельскохозяйственного производства за границами населенных пунктов	CX2
<b>Зоны рекреационного назначения</b>	
Зона природных территорий и защитного озеленения села Россошь	P1/1
Зона природных территорий и защитного озеленения хутора Александровка 2-я	P1/2
Зона природных территорий и защитного озеленения хутора Красная Поляна	P1/4
Зона природных территорий и защитного озеленения села Одинцовка	P1/5
Зона природных территорий и защитного озеленения хутора Репье	P1/6
Зона природных территорий и защитного озеленения за границами населенных пунктов	P1
<b>Зоны специального назначения</b>	
Зона ритуальных объектов села Россошь	CH1/1
Зона ритуальных объектов хутора Александровка 2-я	CH1/2
Зона ритуальных объектов села Одинцовка	CH1/5
Зона ритуальных объектов хутора Родники	CH1/7
Зона ритуальных объектов за границами населенных пунктов	CH1

3. Сведения о границах территориальных зон, содержащие графическое описание местоположения границ территориальных зон, перечень координат характерных точек границ территориальных зон села Россошь, являются приложением № 1 к настоящим Правилам.

4. Сведения о границах территориальных зон, содержащие графическое описание местоположения границ территориальных зон, перечень координат характерных точек границ территориальных зон хутора Александровка 2-я, являются приложением № 2 к настоящим Правилам.

5. Сведения о границах территориальных зон, содержащие графическое описание местоположения границ территориальных зон, перечень координат характерных точек границ территориальных зон хутора Дружба, являются приложением № 3 к настоящим Правилам.

6. Сведения о границах территориальных зон, содержащие графическое описание местоположения границ территориальных зон, перечень координат

характерных точек границ территориальных зон хутора Красная Поляна, являются приложением № 4 к настоящим Правилам.

7. Сведения о границах территориальных зон, содержащие графическое описание местоположения границ территориальных зон, перечень координат характерных точек границ территориальных зон села Одинцовка, являются приложением № 5 к настоящим Правилам.

8. Сведения о границах территориальных зон, содержащие графическое описание местоположения границ территориальных зон, перечень координат характерных точек границ территориальных зон хутора Репье, являются приложением № 6 к настоящим Правилам.

9. Сведения о границах территориальных зон, содержащие графическое описание местоположения границ территориальных зон, перечень координат характерных точек границ территориальных зон хутора Родники, являются приложением № 7 к настоящим Правилам.

10. Сведения о границах территориальных зон, содержащие графическое описание местоположения границ территориальных зон, перечень координат характерных точек границ территориальных зон хутора Токари, являются приложением № 8 к настоящим Правилам.

11. Сведения о границах территориальных зон, содержащие графическое описание местоположения границ территориальных зон, перечень координат характерных точек границ территориальных зон, расположенных за границами населенных пунктов на территории Россошанского сельского поселения, являются приложением № 9 к настоящим Правилам.

### **ЧАСТЬ III. ГРАДОСТРОИТЕЛЬНЫЕ РЕГЛАМЕНТЫ**

#### **19. Общие положения о градостроительном регламенте**

1. Градостроительным регламентом определяется правовой режим земельных участков, равно как всего, что находится над и под поверхностью земельных участков и используется в процессе их застройки и последующей эксплуатации объектов капитального строительства.

2. Действие градостроительного регламента распространяется в равной мере на все земельные участки и объекты капитального строительства, расположенные в пределах границ территориальной зоны, обозначенной на карте градостроительного зонирования.

3. Земли и земельные участки, на которые действие градостроительных регламентов не распространяется или для которых градостроительные регламенты не устанавливаются, определены статьей 36 ГрК РФ.

#### **20. Виды разрешенного использования**

1. Разрешенное использование земельных участков и объектов капитального строительства может быть следующих видов:

- основные виды разрешенного использования;
- условно разрешенные виды использования;
- вспомогательные виды разрешенного использования, допустимые только в качестве дополнительных по отношению к основным видам разрешенного использования и условно разрешенным видам использования и осуществляемые совместно с ними.

2. Виды разрешенного использования (далее – ВРИ) земельных участков в настоящих Правилах определяются в соответствии с приказом Федеральной службы государственной регистрации, кадастра и картографии от 10.11.2020 № П/0412 «Об утверждении классификатора видов разрешенного использования земельных участков».

## 21. Градостроительные регламенты территориальных зон

## 1. Градостроительные регламенты территориальных зон Ж1/А, Ж1/2, Ж1/3, Ж1/4, Ж1/5, Ж1/6, Ж1/7, Ж1/8

№ п/п	Код ВРИ	Наименование ВРИ	Пределы (или) максимальные размеры земельных участков, в том числе их площадь, в.2		4	5	6	7	8	
			min	max						
1	2								Минимальные отступы от границ земельных участков в целях определения мест допустимого размещения зданий, строений, сооружений, за пределами которых запрещено строительство зданий, строений, сооружений	
<b>ОСНОВНЫЕ ВИДЫ РАШЕШЕННОГО ИСПОЛЬЗОВАНИЯ ЗЕМЕЛЬНЫХ УЧАСТКОВ И ОБЪЕКТОВ КАПИТАЛЬНОГО СТРОИТЕЛЬСТВА</b>										
1	2.1	Для индивидуального жилищного строительства	400	5000	50%	3 этажа*	3 метра**			
2	2.3	Блокированная жилая застройка	80	3000	50%	3 этажа*	3 метра**; 0 метров – при примыкании к соседним зданиям			
3	2.2	Для владения личного подсобного хозяйства (продовольственный земельный участок)	300	5000	30%	3 этажа*	3 метра**			
4	1.19	Сенокосение	600	50000	0%			не подлежат установлению		
5	1.20	Выпас сельскохозяйственных животных	300	50000	0%			не подлежат установлению		
6	2.7.2	Размещение гаражей для собственных нужд	не подлежат установлению							
7	3.1.1	Предоставление коммунальных услуг	не подлежат установлению		5000		не подлежат установлению			
8	3.1.2	Административные здания организаций, обеспечивающих предоставление коммунальных услуг	не подлежат установлению		60%		3 этажа			
9	3.2.2	Оказание социальной помощи населению	не подлежат установлению		60%		3 этажа			
10	3.2.3	Оказание услуг связи	не подлежат установлению		60%		3 этажа			
11	3.4.1	Амбулаторно-поликлиническое	не подлежат установлению		60%		3 этажа			

№ п/п	Код ВРИ	Наименование ВРИ	Пределы (или минимальные и максимальные) размеры земельных участков, в том числе их площадь, в м <sup>2</sup>		6	7	8
			min	max			
1	2	3	4	5	6	7	8
		обслуживание					
12	3.5.1	Дополнительное, начальное и среднее общее образование	не подлежат установлению			4 этажа	3 метра
13	3.6.2.	Парки культуры и отдыха	не подлежат установлению				
14	5.1.3	Площадки для занятий спортом	не подлежат установлению				
15	9.3	Историко-культурная деятельность	не подлежат установлению				
16	11.0	Водные объекты	не подлежат установлению				
17	11.1	Общее пользование водными объектами	не подлежат установлению				
18	12.0	Земельные участки (территории) общего пользования	не подлежат установлению				
19	12.0.1	Улично-дорожная сеть	не подлежат установлению				
20	12.0.2	Бытоустройство территории	не подлежат установлению				
<b>УСЛОВНО РАЗРЕШЕННЫЕ ВИДЫ ИСПОЛЬЗОВАНИЯ ЗЕМЕЛЬНЫХ УЧАСТКОВ И ОБЪЕКТОВ КАПИТАЛЬНОГО СТРОИТЕЛЬСТВА</b>							
21	2.1.1	Малоэтажная многоквартирная жилая застройка	600	не подлежит установлению	45%	4 этажа	6 метров
22	2.7.1	Хранение автотранспорта	не подлежат установлению				
23	3.3	Бытовое обслуживание	200	5000	60%	3 этажа	3 метра
24	3.6.1	Объекты культурно-досуговой деятельности	200	5000	60%	3 этажа	3 метра
25	3.7.1	Осуществление религиозных обрядов	не подлежат установлению				3 метра
26	3.8.1	Государственное управление	не подлежат установлению			4 этажа	3 метра
27	3.10.1	Амбулаторное ветеринарное обслуживание	200	5000	60%	3 этажа	3 метра
28	4.1	Деловое управление	не подлежат установлению			4 этажа	3 метра

№ п/п	Код ВРИ	Наименование ВРИ	Пределы (или) максимальные размеры земельных участков, в том числе их площадь, в.2		Максимальный процент застройки в границах земельного участка	Пределы количества этажей или пределы высоты зданий, строений, сооружений	Минимальные отступы от границ земельных участков в целях определения мест допустимого размещения зданий, строений, сооружений, за пределами которых запрещено строительство зданий, строений, сооружений
			min	max			
1	2	3	4	5	6	7	8
29	4.4	Магазины	200	5000	60%	3 этажа	3 метра
30	4.5	Банковская и страховая деятельность	не подлежит установлению		60%	3 этажа	3 метра
31	4.6	Общественное питание	200	5000	50%	3 этажа	3 метра
32	4.7	Гостиничное обслуживание	600	не подлежит установлению	45%	4 этажа	6 метров
33	4.9	Служебные гаражи	не подлежит установлению	5000	60%	не подлежит установлению	3 метра
34	5.1.2	Обеспечение занятий спортом в помещениях	не подлежит установлению		45%	не подлежит установлению	3 метра
35	6.4	Пищевая промышленность	не подлежит установлению	5000	не подлежит установлению	15 метров	3 метра
36	8.3	Обеспечение в внутреннего правопорядка	не подлежит установлению				3 метра
37	13.1	Ведение огородничества	100	4500	0%	не подлежит установлению	
38	13.2	Ведение садоводства	400	2000	30%	3 этажа	3 метра

\* для вспомогательных видов – 1 этаж,

\*\* от вспомогательных видов – 1 метр.

Не допускается размещать со стороны улицы вспомогательные строения, за исключением гаражей. Допускается блокировка хозяйственных построек на смежных земельных участках по взаимному согласию домовладельцев с учетом требований пожарной безопасности.

Ограничения использования земельных участков и объектов капитального строительства в зонах с особыми условиями использования территории устанавливаются в соответствии с законодательством Российской Федерации.

Перечень зон с особыми условиями использования территории и основания установления ограничений приведены в пункте 22 настоящих Правил.

## 2. Градостроительные регламенты территориальных зон ОДЛ, ОД/5

№ п/п	Код ВРИ	Наименование ВРИ	Предельные (минимальные и (или) максимальные) размеры земельных участков, в том числе их площадь, м <sup>2</sup>		Максимальный процент застройки в границах земельного участка	Предельное количество этажей или предельная высота зданий, строений, сооружений	Минимальные отступы от границ земельных участков в целях обеспечения мест допустимого размещения зданий, строений, сооружений, за пределами которых запрещено строительство зданий, строений, сооружений
			min	max			
<b>1</b>	<b>2</b>	<b>3</b>	<b>4</b>	<b>5</b>	<b>6</b>	<b>7</b>	<b>8</b>
<b>ОСНОВНЫЕ ВИДЫ РАШЕШЕННОГО ИСПОЛЬЗОВАНИЯ ЗЕМЕЛЬНЫХ УЧАСТКОВ И ОБЪЕКТОВ КАПИТАЛЬНОГО СТРОИТЕЛЬСТВА</b>							
1	3.1.1	Предоставление коммунальных услуг	не подлежат установлению	5000		не подлежат установлению	
2	3.1.2	Административные здания организаций, обеспечивающих предоставление коммунальных услуг	не подлежат установлению		60%	не подлежат установлению	3 метра
3	3.2.1	Дома социального обслуживания	не подлежат установлению		60%	не подлежат установлению	6 метров
4	3.2.2	Оказание социальной помощи населению	не подлежат установлению		60%	не подлежат установлению	6 метров
5	3.2.3	Оказание услуг связи	не подлежат установлению		60%	не подлежат установлению	6 метров
6	3.3	Бытовое обслуживание	200	не подлежат установлению	60%	не подлежат установлению	6 метров
7	3.4.1	Амбулаторно-поликлиническое обслуживание	не подлежат установлению			не подлежат установлению	6 метров
8	3.5.1	Дошкольное, начальное и среднее общее образование	не подлежат установлению			не подлежат установлению	6 метров
9	3.5.2	Среднее и высшее профессиональное образование	800	не подлежат установлению	45%	не подлежат установлению	6 метров

№ п/п	Код ВРИ	Наименование ВРИ	Пределы (минимальные и (или) максимальные) размеры земельных участков, в том числе их площадь, м <sup>2</sup>		Максимальный процент застройки в границах земельного участка	Пределное количество этажей или предельная высота зданий, строений, сооружений	Минимальные отступы от границ земельных участков в целях определения мест допустимого размещения зданий, строений, сооружений, за пределами которых запрещено строительство зданий, строений, сооружений
			min	max			
<b>1</b>	<b>2</b>	<b>3</b>	<b>4</b>	<b>5</b>	<b>6</b>	<b>7</b>	<b>8</b>
10	3.6.1	Объекты культурно-досуговой деятельности	не подлежат установлению		60%	не подлежат установлению	6 метров
11	3.6.2.	Парки культуры и отдыха	не подлежат установлению				
12	3.7.1	Осуществление религиозных обрядов	не подлежат установлению				6 метров
13	3.7.2	Религиозное управление и образование	не подлежат установлению				6 метров
14	3.8.1	Государственное управление	не подлежат установлению		60%	не подлежат установлению	6 метров
15	3.10.1	Амбулаторное ветеринарное обслуживание	не подлежат установлению		60%	не подлежат установлению	3 метра
16	4.1	Деловое управление	не подлежат установлению		50%	не подлежат установлению	6 метров
17	4.2	Объекты торговли (торговые центры, торговые-развлекательные центры (комплексы))	23(0)	не подлежат установлению	40%	не подлежат установлению	6 метров
18	4.3	Рынки	не подлежат установлению		45%	не подлежат установлению	6 метров
19	4.4	Магазины	200	не подлежат установлению	60%	не подлежат установлению	3 метра
20	4.5	Банковская и страховая деятельность	не подлежат установлению		60%	не подлежат установлению	6 метров
21	4.6	Общественное питание	400	не подлежат установлению	50%	не подлежат установлению	6 метров
22	4.7	Гостиничное обслуживание	600	не подлежат установлению	45%	не подлежат установлению	6 метров
23	4.9	Служебные гаражи	не подлежат установлению				3 метра

№ п/п	Код ВРИ	Наименование ВРИ	Пределы (минимальные и (или) максимальные) размеры земельных участков, в том числе их площадь, м <sup>2</sup>		Максимальный процент застройки в границах земельного участка	Пределы количества этажей или предельная высота зданий, строений, сооружений	Минимальные отступы от границ земельных участков в целях определения мест допустимого размещения зданий, строений, сооружений, за пределами которых запрещено строительство зданий, строений, сооружений
			min	max			
<b>1</b>	<b>2</b>	<b>3</b>	<b>4</b>	<b>5</b>	<b>6</b>	<b>7</b>	<b>8</b>
24	4.10	Выставочно-ярмарочная деятельность	800	не подлежат установлению	45%	не подлежат установлению	6 метров
25	5.1.2	Обеспечение занятий спортом в помещениях	не подлежат установлению	не подлежат установлению	45%	не подлежат установлению	6 метров
26	5.1.3	Площадки для занятий спортом	не подлежат установлению	не подлежат установлению			
27	8.3	Обеспечение внутреннего правопорядка	не подлежат установлению	не подлежат установлению			3 метра
28	9.3	Историко-культурная деятельность	не подлежат установлению	не подлежат установлению			
29	12.0	Земельные участки (территории) общего пользования	не подлежат установлению	не подлежат установлению			
30	12.0.1	Улично-дорожная сеть	не подлежат установлению	не подлежат установлению			
31	12.0.2	Благоустройство территории	не подлежат установлению	не подлежат установлению			
<b>УСЛОВНО РАЗРЕШЕННЫЕ ВИДЫ ИСПОЛЬЗОВАНИЯ ЗЕМЕЛЬНЫХ УЧАСТКОВ И ОБЪЕКТОВ КАПИТАЛЬНОГО СТРОИТЕЛЬСТВА</b>							
32	2.1	Для индивидуального жилищного строительства	300	1000	50%	3 этажа*	3 метра**
33	2.1.1	Малоземляная многоквартирная жилая застройка	600	не подлежат установлению	45%	4 этажа	6 метров
34	2.2	Для ведения личного подсобного хозяйства (приусадебный земельный участок)	300	5000	40%	3 этажа*	3 метра**
35	2.7.1	Хранение автотранспорта	не подлежат установлению	не подлежат установлению			1 метр
36	2.7.2	Размещение гаражей для собственных нужд	не подлежат установлению	не подлежат установлению			
37	4.9.1.3	Автомобильные мойки	не подлежат установлению	не подлежат установлению		1 этаж	3 метра

№ п/п	Код ВРИ	Наименование ВРИ	Пределы (минимальные и (или) максимальные) размеры земельных участков, в том числе их площадь, м <sup>2</sup>		Максимальный процент застройки в границах земельного участка	Предельное количество этажей или предельная высота зданий, строений, сооружений	Минимальные отступы от границ земельных участков в целях определения мест допустимого размещения зданий, строений, сооружений, за пределами которых запрещено строительство зданий, строений, сооружений
			min	max			
1	2	3	4	5	6	7	8
38	6.4	Пищевая промышленность	400	5000	50%	15 метров	3 метра

\* для вспомогательных видов – 1 этаж

\*\* от вспомогательных видов – 1 метр.

Не допускается размещать со стороны улицы вспомогательные строения, за исключением гаражей. Допускается блокировка хозяйственных построек на смежных земельных участках по взаимному согласию домовладельцев с учетом требований пожарной безопасности.

Ограничения использования земельных участков и объектов капитального строительства в зонах с особыми условиями использования территории устанавливаются в соответствии с законодательством Российской Федерации. Перечень зон с особыми условиями использования территории и основания установления ограничений приведены в пункте 22 настоящих Правил.

## 3. Градостроительный регламент территориальной зоны III

№ п/п	Код ВРИ	Наименование ВРИ	Пределы (минимальные и (или) максимальные) размеры земельных участков, в том числе их площадь, м <sup>2</sup>		6	7	Минимальные отступы от границ земельных участков в целях определения мест допустимого размещения зданий, строений, сооружений, за пределами которых запрещено строительство зданий, строений, сооружений
			min	max			
1	2	3	4	5	6	7	8
<b>ОСНОВНЫЕ ВИДЫ РАЗРЕШЕННОГО ИСПОЛЬЗОВАНИЯ ЗЕМЕЛЬНЫХ УЧАСТКОВ И ОБЪЕКТОВ КАПИТАЛЬНОГО СТРОИТЕЛЬСТВА</b>							
1	1.15	Хранение и переработка сельскохозяйственной продукции	не подлежат установлению				3 метра
2	1.18	Обеспечение сельскохозяйственного производства	не подлежат установлению				3 метра
3	2.7.1	Хранение автотранспорта	не подлежат установлению				1 метр
4	3.1	Коммунальное обслуживание	не подлежат установлению				
5	3.3	Бытовое обслуживание	200	не подлежит установлению	60%	не подлежит установлению	3 метра
6	4.1	Деловое управление	не подлежат установлению		60%	не подлежит установлению	3 метра
7	4.2	Объекты торговли (торговые центры, торговые-развлекательные центры (комплексы))	23(0)	не подлежит установлению	40%	не подлежит установлению	6 метров
8	4.4	Магазины	200	не подлежит установлению	50%	не подлежит установлению	3 метра
9	4.9	Служебные гаражи	не подлежат установлению				3 метра
10	4.9.1.1	Заправка транспортных средств	не подлежат установлению				3 метра
11	4.9.1.3	Автомобильные мойки	не подлежат установлению				3 метра
12	4.9.1.4	Ремонт автомобилей	не подлежат установлению				3 метра
13	6.9	Склад	не подлежат установлению		60%	не подлежат	3 метра

№ п/п	Код ВРИ	Наименование ВРИ	Пределы (минимальные и (или) максимальные) размеры земельных участков, в том числе их площадь, м <sup>2</sup>		Максимальный процент застройки в границах земельного участка	Пределное количество этажей или пределная высота зданий, строений, сооружений	Минимальные отступы от границ земельных участков в целях определения мест допустимого размещения зданий, строений, сооружений, за пределами которых запрещено строительство зданий, строений, сооружений	
			min	max				
<b>1</b>	<b>2</b>	<b>3</b>	<b>4</b>	<b>5</b>	<b>6</b>	<b>7</b>	<b>8</b>	
14	6.9.1	Складские площадки	не подлежат установлению					установлению
15	12.0	Земельные участки (территории) общего пользования	не подлежат установлению					
16	12.0.2	Благоустройство территории	не подлежат установлению					установлению
<b>УСЛОВНО РАЗРЕШЕННЫЕ ВИДЫ ИСПОЛЬЗОВАНИЯ ЗЕМЕЛЬНЫХ УЧАСТКОВ И ОБЪЕКТОВ КАПИТАЛЬНОГО СТРОИТЕЛЬСТВА</b>			400	не подлежат установлению	50%	не подлежат установлению	3 метра	
17	4.6	Общественное питание						

Ограничения использования земельных участков и объектов капитального строительства в зонах с особыми условиями использования территории устанавливаются в соответствии с законодательством Российской Федерации. Перечень зон с особыми условиями использования территории и основания установления ограничений приведены в пункте 22 настоящих Правил.

## 4. Градостроительные регламенты территориальных зон ИТ1/1, ИТ1/3, ИТ1/4, ИТ1/5, ИТ1/7, ИТ1

№ п/п	Код ВРИ	Наименование ВРИ	Пределы (минимальные и (или) максимальные) размеры земельных участков, в том числе их площадь, м <sup>2</sup>		4	5	6	7	8
			min	max					
1	2	3	4	5	6	7	8		
<b>ОСНОВНЫЕ ВИДЫ РАЗРЕШЕННОГО ИСПОЛЬЗОВАНИЯ ЗЕМЕЛЬНЫХ УЧАСТКОВ И ОБЪЕКТОВ КАПИТАЛЬНОГО СТРОИТЕЛЬСТВА</b>									
1	7.2.1	Размещение автомобильных дорог	не подлежат установлению						
2	7.2.2	Обслуживание перевозок пассажиров	не подлежат установлению					3 метра	
3	3.1.1	Предоставление коммунальных услуг	не подлежат установлению						
4	12.0	Земельные участки (территории) общего пользования	не подлежат установлению						
5	12.0.1	Улично-дорожная сеть	не подлежат установлению						
6	12.0.2	Благоустройство территории	не подлежат установлению						
<b>УСЛОВНО РАЗРЕШЕННЫЕ ВИДЫ ИСПОЛЬЗОВАНИЯ ЗЕМЕЛЬНЫХ УЧАСТКОВ И ОБЪЕКТОВ КАПИТАЛЬНОГО СТРОИТЕЛЬСТВА</b>									
7	4.9.1	Объекты дорожного сервиса	не подлежат установлению						3 метра
8	4.9.1.1	Заправка транспортных средств	не подлежат установлению					1 этаж	3 метра
9	4.9.1.2	Обеспечение дорожного отвода	600	не подлежит установлению	45%			3 этажа	3 метра
10	4.9.1.3	Автомобильные мойки	не подлежат установлению					1 этаж	3 метра
11	4.9.1.4	Ремонт автомобилей	не подлежат установлению					1 этаж	3 метра

Ограничения использования земельных участков и объектов капитального строительства в зонах с особыми условиями использования территории устанавливаются в соответствии с законодательством Российской Федерации.

Перечень зон с особыми условиями использования территории и основания установления ограничений приведены в пункте 22 настоящих Правил.

### 5. Градостроительные регламенты территориальных зон СХ1Л, СХ12, СХ15

№ п/п	Код ВРИ	Наименование ВРИ	Предельные (минимальные и (или) максимальные) размеры земельных участков, в том числе их площадь, м <sup>2</sup>		Максимальный процент застройки в границах земельного участка	Предельное количество этажей или предельная высота зданий, строений, сооружений	Минимальные отступы от границ земельных участков в целях определения мест допустимого размещения зданий, строений, сооружений, за пределами которых запрещено строительство зданий, строений, сооружений	
			min	max				
<b>1</b>	<b>2</b>	<b>3</b>	<b>4</b>	<b>5</b>	<b>6</b>	<b>7</b>	<b>8</b>	
<b>ОСНОВНЫЕ ВИДЫ РАЗРЕШЕННОГО ИСПОЛЬЗОВАНИЯ ЗЕМЕЛЬНЫХ УЧАСТКОВ И ОБЪЕКТОВ КАПИТАЛЬНОГО СТРОИТЕЛЬСТВА</b>								
1	1.2	Выращивание зерновых и иных сельскохозяйственных культур	не подлежат установлению					
2	1.3	Овощеводство	не подлежат установлению					
3	1.4	Выращивание тонизирующих, лекарственных, цветочных культур	не подлежат установлению					
4	1.5	Садоводство	не подлежат установлению					
5	1.12	Пчеловодство	не подлежат установлению					
6	1.13	Рыбоводство	не подлежат установлению					
7	1.16	Ведение личного подсобного хозяйства на полевых участках	не подлежат установлению					
8	1.17	Питомники	не подлежат установлению					
9	1.19	Сенокосные	не подлежат установлению					
10	1.20	Выпас сельскохозяйственных животных	не подлежат установлению					
11	3.1.1	Предоставление коммунальных услуг	не подлежат установлению					
12	11.0	Водные объекты	не подлежат установлению					
13	11.1	Общее пользование водными объектами	не подлежат установлению					

№ п/п	Код ВРИ	Наименование ВРИ	Пределы (или) максимальные размеры земельных участков, в том числе их площадь, м <sup>2</sup>		Максимальный процент застройки в границах земельного участка	Пределы количества этажей или предельная высота зданий, строений, сооружений	Минимальные отступы от границ земельных участков в целях определения мест допустимого размещения зданий, строений, сооружений, за пределами которых запрещено строительство зданий, строений, сооружений
			min	max			
1	2	3	4	5	6	7	8
14	12.0	Земельные участки (территории) общего пользования	не подлежат установлению				
15	12.0.1	Улично-дорожная сеть	не подлежат установлению				
16	12.0.2	Благоустройство территории	не подлежат установлению				
17	13.1	Ведение ороditимств	100	4500	0%	не подлежат установлению	
18	1.15	Хранение и переработка сельскохозяйственной продукции	не подлежат установлению				
19	6.8	Связь	не подлежат установлению				3 метра

Ограничения использования земельных участков и объектов капитального строительства в зонах с особыми условиями использования территории устанавливаются в соответствии с законодательством Российской Федерации.

Перечень зон с особыми условиями использования территории и основания установления ограничений приведены в пункте 22 настоящих Правил.

## 6. Градостроительные регламенты территориальных зон СХ2/1, СХ2/2, СХ2

№ п/п	Код ВРИ	Наименование ВРИ	Пределы (минимальные и (или) максимальные) размеры земельных участков, в том числе их площадь, м <sup>2</sup>		5	6	7	Минимальные отступы от границ земельных участков в целях определения мест допустимого размещения зданий, строений, сооружений, за пределами которых запрещено строительство зданий, строений, сооружений
			min	max				
1	2	3	4	5	6	7	8	
<b>ОСНОВНЫЕ ВИДЫ РАЗРЕШЕННОГО ИСПОЛЬЗОВАНИЯ ЗЕМЕЛЬНЫХ УЧАСТКОВ И ОБЪЕКТОВ КАПИТАЛЬНОГО СТРОИТЕЛЬСТВА</b>								
1	1.1	Растениеводство	не подлежат установлению					
2	1.12	Пчеловодство	не подлежат установлению					
3	1.13	Рыбоводство	не подлежат установлению					
4	1.15	Хранение и переработка сельскохозяйственной продукции	не подлежат установлению				3 метра	
5	1.16	Ведение личного подсобного хозяйства на полевых участках	не подлежат установлению					
6	1.17	Питомники	не подлежат установлению					
7	1.18	Обеспечение сельскохозяйственного производства	не подлежат установлению				3 метра	
8	3.1.1	Предоставление коммунальных услуг	не подлежат установлению					
9	4.1	Деловое управление	не подлежат установлению	50%		не подлежит установлению	3 метра	
10	4.4	Магазины	не подлежат установлению	5000		не подлежит установлению	3 метра	
11	4.9.1.1	Заправка транспортных средств	не подлежат установлению			не подлежит установлению	3 метра	
12	6.9	Склад	не подлежат установлению		60%	не подлежит установлению	3 метра	
13	6.9.1	Складские площадки	не подлежат установлению			не подлежит установлению		
14	8.3	Обеспечение внутреннего правопорядка	не подлежат установлению				3 метра	

№ п/п	Код ВРИ	Наименование ВРИ	Предельные (минимальные и (или) максимальные) размеры земельных участков, в том числе их площадь, м <sup>2</sup>		Максимальный процент застройки в границах земельного участка	Предельное количество этажей или предельная высота зданий, строений, сооружений	Минимальные отступы от границ земельных участков в целях определения мест допустимого размещения зданий, строений, сооружений, за пределами которых запрещено строительство зданий, строений, сооружений
			min	max			
1	2	3	4	5	6	7	8
15	9.3	Историко-культурная ценность	не подлежат установлению				
16	11.1	Общее пользование водными объектами	не подлежат установлению				
17	12.0	Земельные участки (территории) общего пользования	не подлежат установлению				
18	12.0.1	Улично-дорожная сеть	не подлежат установлению				
19	12.0.2	Благоустройство территории	не подлежат установлению				
<b>УСЛОВНО РАЗРЕШЕННЫЕ ВИДЫ ИСПОЛЬЗОВАНИЯ ЗЕМЕЛЬНЫХ УЧАСТКОВ И ОБЪЕКТОВ КАПИТАЛЬНОГО СТРОИТЕЛЬСТВА</b>							
20	1.7	Животноводство	не подлежат установлению				3 метра
21	5.3	Охота и рыбалка	не подлежат установлению				3 метра
22	6.4	Пищевая промышленность	не подлежат установлению				3 метра
23	6.8	Связь	не подлежат установлению				3 метра

Ограничения использования земельных участков и объектов капитального строительства в зонах с особыми условиями использования территории устанавливаются в соответствии с законодательством Российской Федерации. Перечень зон с особыми условиями использования территории и основания установления ограничений приведены в пункте 22 настоящих Правил.

## 7. Градостроительные регламенты территориальных зон Р1/1, Р1/2, Р1/4, Р1/5, Р1/6, Р1

№ п/п	Код ВРИ	Наименование ВРИ	Пределы (минимальные и (или) максимальные) размеры земельных участков, в том числе их площадь, м <sup>2</sup>		Максимальный процент застройки в границах земельного участка	Пределное количество этажей или предельная высота зданий, строений, сооружений	Минимальные отступы от границ земельных участков в целях определения мест допустимого размещения зданий, строений, сооружений, за пределами которых запрещено строительство зданий, строений, сооружений	
			min	max				
<b>1</b>	<b>2</b>	<b>3</b>	<b>4</b>	<b>5</b>	<b>6</b>	<b>7</b>	<b>8</b>	
<b>ОСНОВНЫЕ ВИДЫ РАЗРЕШЕННОГО ИСПОЛЬЗОВАНИЯ ЗЕМЕЛЬНЫХ УЧАСТКОВ И ОБЪЕКТОВ КАПИТАЛЬНОГО СТРОИТЕЛЬСТВА</b>								
1	5.2	Природно-познавательный туризм	не подлежат установлению					
2	9.1	Охрана природных территорий	не подлежат установлению					
3	9.3	Историко-культурная деятельность	не подлежат установлению					
4	11.1	Общее пользование водными объектами	не подлежат установлению					
5	12.0.2	Благоустройство территории	не подлежат установлению					
<b>УСЛОВНО РАЗРЕШЕННЫЕ ВИДЫ ИСПОЛЬЗОВАНИЯ ЗЕМЕЛЬНЫХ УЧАСТКОВ И ОБЪЕКТОВ КАПИТАЛЬНОГО СТРОИТЕЛЬСТВА</b>								
6	3.1.1	Предоставление коммунальных услуг	не подлежат установлению					
7	5.4	Причалы для маломерных судов	не подлежат установлению					
8	5.5	Поля для гольфа или конных прогулок	не подлежат установлению					3 метра

Ограничения использования земельных участков и объектов капитального строительства в зонах с особыми условиями использования территории устанавливаются в соответствии с законодательством Российской Федерации. Перечень зон с особыми условиями использования территории и основания установления ограничений приведены в пункте 22 настоящих Правил.

## 8. Градостроительные регламенты территориальных зон СН1А, СН1/2, СН1/5, СН1/7, СН1

№ п/п	Код ВРИ	Наименование ВРИ	Предельные (минимальные и (или) максимальные) размеры земельных участков, в том числе их площадь, м <sup>2</sup>		4	5	6	7	8
			min	max					
<b>ОСНОВНЫЕ ВИДЫ РАЗРЕШЕННОГО ИСПОЛЬЗОВАНИЯ ЗЕМЕЛЬНЫХ УЧАСТКОВ И ОБЪЕКТОВ КАПИТАЛЬНОГО СТРОИТЕЛЬСТВА</b>									
1	12.1	Ритуальная деятельность	не подлежат установлению	400000	не подлежат установлению	не подлежат установлению	не подлежат установлению	3 метра	Минимальные отступы от границ земельных участков в целях определения мест допустимого размещения зданий, строений, сооружений, за пределами которых запрещено строительство зданий, строений, сооружений
2	9.3	Историко-культурная деятельность	не подлежат установлению						
3	12.0	Земельные участки (территории) общего пользования	не подлежат установлению						
4	12.0.1	Улично-дорожная сеть	не подлежат установлению						
5	12.0.2	Благоустройство территории	не подлежат установлению						
6	3.1.1	Предоставление коммунальных услуг	не подлежат установлению						
7	8.3	Обеспечение внутреннего правопорядка	не подлежат установлению					3 метра	
<b>УСЛОВНО РАЗРЕШЕННЫЕ ВИДЫ ИСПОЛЬЗОВАНИЯ ЗЕМЕЛЬНЫХ УЧАСТКОВ И ОБЪЕКТОВ КАПИТАЛЬНОГО СТРОИТЕЛЬСТВА</b>									
8	3.7.1	Осуществление религиозных обрядов	не подлежат установлению					3 метра	

Ограничения использования земельных участков и объектов капитального строительства в зонах с особыми условиями использования территории устанавливаются в соответствии с законодательством Российской Федерации. Перечень зон с особыми условиями использования территории и основания установления ограничений приведены в пункте 22 настоящих Правил.

**22. Перечень зон с особыми условиями использования территории и основания установления ограничений использования земельных участков и объектов капитального строительства на территории Россошанского сельского поселения Репьёвского муниципального района Воронежской области**

№ п/п	Вид зоны	Основания установления ограничений использования земельных участков и объектов капитального строительства
1	2 Защитная зона объекта культурного наследия	3 Приказ управления по охране объектов культурного наследия Воронежской области от 19.11.2019 № 71-01-07/296 «Об утверждении графического описания местоположения границ (с перечнем координат характерных точек этих границ) защитных зон объектов культурного наследия, расположенных на территории Воронежской области»
2	Охранная зона объектов электроэнергетики (объектов электросетевого хозяйства и объектов по производству электрической энергии)	Постановление Правительства Российской Федерации от 24.02.2009 № 160 «О порядке установления охраняемых зон объектов электросетевого хозяйства и особых условий использования земельных участков, расположенных в границах таких зон»
3	Водоохранная зона	Постановление Правительства Российской Федерации от 18.11.2013 № 1033 «О порядке установления охраняемых зон объектов по производству электрической энергии и особых условий использования земельных участков, расположенных в границах таких зон»
4	Прибрежная защитная полоса	Водный кодекс Российской Федерации
5	Зоны затопления и подтопления	Водный кодекс Российской Федерации
6	Зоны санитарной охраны источников питьевого и хозяйственно-бытового водоснабжения, а также устанавливаемые в случаях, предусмотренных Водным кодексом Российской Федерации, в отношении подземных водных объектов зоны специальной охраны	Водный кодекс Российской Федерации
7	Охранная зона пунктов государственной геодезической сети, государственной инвентарной сети и государственной гравиметрической сети	СанПиН 2.1.4.1110-02 «Зоны санитарной охраны источников водоснабжения и водопроводов питьевого назначения»  Постановление Правительства Российской Федерации от 21.08.2019 № 1080 «Об охраняемых зонах пунктов государственной геодезической сети, государственной инвентарной сети и государственной гравиметрической сети»

Приложение № 1  
к правилам землепользования и застройки  
Россошанского сельского поселения  
Репьёвского муниципального района  
Воронежской области

СВЕДЕНИЯ О ГРАНИЦАХ ТЕРРИТОРИАЛЬНЫХ ЗОН,  
СОДЕРЖАЩИЕ ГРАФИЧЕСКОЕ ОПИСАНИЕ МЕСТОПОЛОЖЕНИЯ  
ГРАНИЦ ТЕРРИТОРИАЛЬНЫХ ЗОН, ПЕРЕЧЕНЬ КООРДИНАТ  
ХАРАКТЕРНЫХ ТОЧЕК ГРАНИЦ ТЕРРИТОРИАЛЬНЫХ ЗОН  
СЕЛА РОССОШЬ

## ОПИСАНИЕ МЕСТОПОЛОЖЕНИЯ ГРАНИЦ

Зона застройки индивидуальными жилыми домами села Россошь – Ж1/1

(наименование объекта, местоположение границ которого описано  
(далее - объект)

## Раздел 1

Сведения об объекте		
№ п/п	Характеристики объекта	Описание характеристик
1	2	3
1	Местоположение объекта	Воронежская область, Репьевский муниципальный район, Россошанское сельское поселение, село Россошь
2	Площадь объекта $\pm$ величина погрешности определения площади ( $P \pm \Delta P$ )	-
3	Иные характеристики объекта	-

## Раздел 2

Сведения о местоположении границ объекта					
1. Система координат: МСК - 36, зона 1					
2. Сведения о характерных точках границ объекта					
Обозначение характерных точек границ	Координаты, м		Метод определения координат характерной точки	Средняя квадратическая погрешность положения характерной точки (Мт), м	Описание обозначения точки на местности (при наличии)
	X	Y			
1	2	3	4	5	6
1	454521.02	1248910.84	Картометрический	1.00	-
2	454540.26	1248952.48	Картометрический	1.00	-
3	454621.98	1249013.06	Картометрический	1.00	-
4	454608.71	1249128.30	Картометрический	1.00	-
5	454594.92	1249179.96	Картометрический	1.00	-
6	454550.12	1249259.70	Картометрический	1.00	-
7	454469.41	1249250.60	Картометрический	1.00	-
8	454436.04	1249327.60	Картометрический	1.00	-
9	454349.72	1249506.94	Картометрический	1.00	-
10	454221.96	1249520.77	Картометрический	1.00	-
11	454115.67	1249635.59	Картометрический	1.00	-
12	454084.40	1249799.08	Картометрический	1.00	-
13	453952.99	1249865.46	Картометрический	1.00	-
14	453818.34	1249904.68	Картометрический	1.00	-
15	453701.50	1249932.12	Картометрический	1.00	-
16	453651.50	1249953.94	Картометрический	1.00	-
17	453623.95	1249966.02	Картометрический	1.00	-
18	453548.12	1249999.31	Картометрический	1.00	-
19	453452.32	1250029.53	Картометрический	1.00	-
20	453344.67	1250060.56	Картометрический	1.00	-
21	453271.67	1250115.43	Картометрический	1.00	-
22	453261.50	1250125.39	Картометрический	1.00	-
23	453263.08	1250126.59	Аналитический	0.10	-
24	453249.84	1250143.80	Аналитический	0.10	-
25	453245.74	1250140.82	Картометрический	1.00	-
26	453217.30	1250168.66	Картометрический	1.00	-
27	453108.64	1250249.69	Картометрический	1.00	-
28	453040.65	1250325.76	Картометрический	1.00	-
29	453036.37	1250339.31	Картометрический	1.00	-
30	453036.28	1250339.53	Картометрический	1.00	-
31	452950.16	1250548.38	Картометрический	1.00	-
32	452863.57	1250756.34	Картометрический	1.00	-
33	452863.11	1250757.46	Картометрический	1.00	-
34	452931.59	1250792.41	Картометрический	1.00	-
35	453024.09	1250730.82	Картометрический	1.00	-

1	2	3	4	5	6
36	453054.50	1250757.19	Картометрический	1.00	-
37	453215.48	1250732.25	Картометрический	1.00	-
38	453329.19	1250659.71	Картометрический	1.00	-
39	453349.46	1250677.57	Картометрический	1.00	-
40	453329.04	1250720.34	Картометрический	1.00	-
41	453296.47	1250770.58	Картометрический	1.00	-
42	453273.10	1250807.37	Картометрический	1.00	-
43	453205.23	1250871.54	Картометрический	1.00	-
44	453158.75	1250822.73	Картометрический	1.00	-
45	453065.00	1250900.98	Картометрический	1.00	-
46	453140.19	1250974.91	Картометрический	1.00	-
47	453147.52	1250983.15	Картометрический	1.00	-
48	453173.09	1251007.31	Картометрический	1.00	-
49	453283.57	1250898.73	Картометрический	1.00	-
50	453291.61	1250890.03	Картометрический	1.00	-
51	453323.98	1250860.20	Картометрический	1.00	-
52	453366.52	1250933.52	Картометрический	1.00	-
53	453386.53	1250962.14	Аналитический	0.10	-
54	453404.41	1250997.91	Аналитический	0.10	-
55	453404.13	1251015.72	Аналитический	0.10	-
56	453383.57	1251122.43	Картометрический	1.00	-
57	453345.09	1251190.32	Картометрический	1.00	-
58	453158.84	1251350.31	Картометрический	1.00	-
59	453111.01	1251329.67	Картометрический	1.00	-
60	452890.08	1251150.34	Картометрический	1.00	-
61	452677.47	1251001.06	Картометрический	1.00	-
62	452436.97	1250917.62	Картометрический	1.00	-
63	452496.51	1250822.83	Картометрический	1.00	-
64	452461.89	1250763.26	Картометрический	1.00	-
65	452531.27	1250669.19	Картометрический	1.00	-
66	452531.27	1250658.62	Картометрический	1.00	-
67	452339.77	1250579.90	Картометрический	1.00	-
68	452256.47	1250545.48	Картометрический	1.00	-
69	452241.76	1250538.52	Картометрический	1.00	-
70	452249.40	1250536.96	Картометрический	1.00	-
71	452253.21	1250536.66	Картометрический	1.00	-
72	452256.08	1250528.60	Картометрический	1.00	-
73	452253.54	1250525.95	Картометрический	1.00	-
74	452248.49	1250520.13	Картометрический	1.00	-
75	452267.12	1250460.82	Картометрический	1.00	-
76	452329.14	1250489.54	Картометрический	1.00	-
77	452474.19	1250561.35	Картометрический	1.00	-
78	452609.16	1250461.75	Картометрический	1.00	-
79	452685.34	1250473.85	Картометрический	1.00	-
80	452697.96	1250462.10	Картометрический	1.00	-
81	452712.85	1250451.04	Картометрический	1.00	-
82	452746.46	1250410.62	Картометрический	1.00	-
83	452852.40	1250257.45	Картометрический	1.00	-

1	2	3	4	5	6
84	452889.84	1250200.87	Картометрический	1.00	-
85	452968.55	1250104.29	Картометрический	1.00	-
86	453022.33	1250052.29	Картометрический	1.00	-
87	453035.33	1250058.56	Картометрический	1.00	-
88	453110.32	1249992.05	Картометрический	1.00	-
89	453189.97	1249917.88	Картометрический	1.00	-
90	453313.87	1249801.80	Картометрический	1.00	-
91	453415.51	1249889.04	Картометрический	1.00	-
92	453652.45	1249766.56	Картометрический	1.00	-
93	453706.72	1249736.29	Картометрический	1.00	-
94	453964.91	1249683.22	Картометрический	1.00	-
95	454022.48	1249669.92	Картометрический	1.00	-
96	454069.12	1249644.70	Картометрический	1.00	-
97	454096.30	1249621.10	Картометрический	1.00	-
98	454147.90	1249450.06	Картометрический	1.00	-
99	454224.51	1249350.36	Картометрический	1.00	-
100	454328.15	1249256.73	Картометрический	1.00	-
101	454379.01	1249234.06	Картометрический	1.00	-
102	454422.23	1249047.74	Картометрический	1.00	-
103	454444.53	1248985.95	Картометрический	1.00	-
104	454476.08	1248935.22	Картометрический	1.00	-
1	454521.02	1248910.84	Картометрический	1.00	-
105	454793.88	1249968.55	Картометрический	1.00	-
106	454802.14	1249998.62	Картометрический	1.00	-
107	454815.76	1250025.19	Картометрический	1.00	-
108	454828.48	1250022.68	Картометрический	1.00	-
109	454868.87	1250102.47	Картометрический	1.00	-
110	454750.94	1250169.07	Картометрический	1.00	-
111	454701.63	1250228.24	Картометрический	1.00	-
112	454603.04	1250337.28	Картометрический	1.00	-
113	454512.08	1250445.48	Картометрический	1.00	-
114	454470.42	1250497.05	Картометрический	1.00	-
115	454421.18	1250535.89	Картометрический	1.00	-
116	454244.68	1250645.53	Картометрический	1.00	-
117	454008.78	1250793.98	Картометрический	1.00	-
118	453922.29	1250827.62	Картометрический	1.00	-
119	453834.44	1250892.94	Картометрический	1.00	-
120	453828.06	1250897.68	Картометрический	1.00	-
121	453851.55	1250968.09	Картометрический	1.00	-
122	453871.62	1251045.28	Картометрический	1.00	-
123	453904.85	1251244.54	Картометрический	1.00	-
124	453881.87	1251281.77	Картометрический	1.00	-
125	453883.33	1251352.11	Картометрический	1.00	-
126	453751.07	1251400.02	Картометрический	1.00	-
127	453655.35	1251406.51	Картометрический	1.00	-
128	453645.10	1251407.08	Картометрический	1.00	-
129	453612.16	1251408.92	Картометрический	1.00	-

1	2	3	4	5	6
130	453563.87	1251413.01	Картометрический	1.00	-
131	453524.19	1251377.30	Картометрический	1.00	-
132	453478.39	1251398.35	Картометрический	1.00	-
133	453421.41	1251474.45	Картометрический	1.00	-
134	453354.15	1251585.27	Картометрический	1.00	-
135	453278.58	1251645.22	Картометрический	1.00	-
136	453221.16	1251595.89	Картометрический	1.00	-
137	453150.46	1251722.80	Картометрический	1.00	-
138	453191.88	1251744.96	Картометрический	1.00	-
139	453198.53	1251785.66	Картометрический	1.00	-
140	453194.15	1251830.57	Картометрический	1.00	-
141	453171.09	1251889.82	Картометрический	1.00	-
142	453170.15	1251919.48	Картометрический	1.00	-
143	453187.00	1251975.87	Картометрический	1.00	-
144	453189.42	1251983.95	Картометрический	1.00	-
145	453261.60	1251920.61	Картометрический	1.00	-
146	453338.74	1251898.81	Картометрический	1.00	-
147	453362.52	1251876.00	Картометрический	1.00	-
148	453366.89	1251833.63	Картометрический	1.00	-
149	453450.75	1251827.11	Картометрический	1.00	-
150	453534.57	1251834.99	Картометрический	1.00	-
151	453615.80	1251854.73	Картометрический	1.00	-
152	453708.06	1251867.72	Картометрический	1.00	-
153	453768.93	1251900.11	Картометрический	1.00	-
154	453761.97	1252035.35	Картометрический	1.00	-
155	453759.90	1252075.52	Картометрический	1.00	-
156	453874.10	1252083.77	Картометрический	1.00	-
157	453898.04	1252283.85	Картометрический	1.00	-
158	453892.10	1252307.30	Картометрический	1.00	-
159	454004.72	1252311.87	Картометрический	1.00	-
160	454151.83	1252386.04	Картометрический	1.00	-
161	454217.78	1252419.30	Картометрический	1.00	-
162	454236.49	1252463.96	Картометрический	1.00	-
163	454281.47	1252533.83	Картометрический	1.00	-
164	454282.69	1252535.28	Картометрический	1.00	-
165	454336.94	1252610.80	Картометрический	1.00	-
166	454409.77	1252704.49	Картометрический	1.00	-
167	454552.54	1252864.42	Картометрический	1.00	-
168	454610.78	1252923.92	Картометрический	1.00	-
169	454679.86	1253036.00	Картометрический	1.00	-
170	454596.95	1253106.11	Картометрический	1.00	-
171	454380.88	1252973.19	Картометрический	1.00	-
172	454326.84	1253001.03	Картометрический	1.00	-
173	454286.26	1252978.87	Картометрический	1.00	-
174	454261.63	1253000.83	Картометрический	1.00	-
175	454191.53	1252943.84	Картометрический	1.00	-
176	454193.57	1252834.51	Картометрический	1.00	-
177	454167.47	1252787.82	Картометрический	1.00	-

1	2	3	4	5	6
178	454109.26	1252719.84	Картометрический	1.00	-
179	454116.12	1252692.74	Картометрический	1.00	-
180	454106.09	1252652.03	Картометрический	1.00	-
181	454063.05	1252606.13	Картометрический	1.00	-
182	454039.40	1252586.57	Картометрический	1.00	-
183	454007.94	1252624.61	Картометрический	1.00	-
184	454000.59	1252625.77	Картометрический	1.00	-
185	453960.50	1252632.10	Картометрический	1.00	-
186	453890.41	1252595.23	Картометрический	1.00	-
187	453749.75	1252561.49	Картометрический	1.00	-
188	453682.64	1252530.15	Аналитический	0.10	-
189	453613.55	1252533.60	Аналитический	0.10	-
190	453580.31	1252543.69	Аналитический	0.10	-
191	453428.53	1252547.72	Картометрический	1.00	-
192	453311.54	1252554.69	Картометрический	1.00	-
193	453144.20	1252504.72	Картометрический	1.00	-
194	453124.83	1252483.03	Картометрический	1.00	-
195	453127.79	1252460.89	Аналитический	0.10	-
196	453128.70	1252429.29	Аналитический	0.10	-
197	453131.12	1252418.23	Аналитический	0.10	-
198	453136.86	1252408.34	Аналитический	0.10	-
199	453159.47	1252338.71	Картометрический	1.00	-
200	453149.97	1252284.69	Картометрический	1.00	-
201	453125.46	1252291.74	Картометрический	1.00	-
202	453053.30	1252405.51	Картометрический	1.00	-
203	453088.03	1252507.44	Картометрический	1.00	-
204	453141.49	1252553.92	Картометрический	1.00	-
205	453277.84	1252607.76	Картометрический	1.00	-
206	453412.26	1252611.25	Картометрический	1.00	-
207	453491.28	1252636.43	Картометрический	1.00	-
208	453526.92	1252642.24	Картометрический	1.00	-
209	453561.00	1252643.01	Картометрический	1.00	-
210	453650.87	1252678.65	Картометрический	1.00	-
211	453703.94	1252716.61	Картометрический	1.00	-
212	453742.60	1252711.10	Картометрический	1.00	-
213	453849.71	1252848.73	Картометрический	1.00	-
214	453788.56	1252903.63	Картометрический	1.00	-
215	453585.40	1252875.88	Картометрический	1.00	-
216	453426.27	1252853.38	Картометрический	1.00	-
217	453352.65	1252836.20	Картометрический	1.00	-
218	453344.86	1252888.72	Картометрический	1.00	-
219	453227.73	1252969.72	Картометрический	1.00	-
220	453120.23	1252955.00	Картометрический	1.00	-
221	453024.54	1252952.16	Картометрический	1.00	-
222	452949.98	1252965.50	Картометрический	1.00	-
223	452927.41	1252873.05	Картометрический	1.00	-
224	452959.02	1252788.40	Картометрический	1.00	-
225	452946.58	1252706.15	Картометрический	1.00	-

1	2	3	4	5	6
226	452958.71	1252620.59	Картометрический	1.00	-
227	452971.65	1252548.59	Картометрический	1.00	-
228	452966.61	1252522.46	Картометрический	1.00	-
229	452954.16	1252457.85	Картометрический	1.00	-
230	452982.28	1252402.85	Картометрический	1.00	-
231	452956.45	1252271.40	Картометрический	1.00	-
232	452911.60	1252262.79	Картометрический	1.00	-
233	452849.73	1252278.71	Картометрический	1.00	-
234	452824.40	1252254.90	Картометрический	1.00	-
235	452854.21	1252200.75	Картометрический	1.00	-
236	452845.88	1252158.35	Картометрический	1.00	-
237	452778.04	1252100.60	Картометрический	1.00	-
238	452774.94	1252097.96	Картометрический	1.00	-
239	452723.28	1252098.65	Картометрический	1.00	-
240	452642.01	1252089.93	Картометрический	1.00	-
241	452619.32	1252034.78	Картометрический	1.00	-
242	452671.89	1252014.58	Картометрический	1.00	-
243	452840.56	1251970.18	Картометрический	1.00	-
244	452817.00	1251840.94	Аналитический	0.10	-
245	452804.04	1251741.24	Картометрический	1.00	-
246	452797.44	1251686.13	Картометрический	1.00	-
247	452749.45	1251600.39	Картометрический	1.00	-
248	452670.81	1251562.00	Картометрический	1.00	-
249	452554.03	1251537.93	Картометрический	1.00	-
250	452436.40	1251512.98	Картометрический	1.00	-
251	452410.96	1251523.94	Картометрический	1.00	-
252	452323.17	1251696.56	Картометрический	1.00	-
253	452245.02	1251770.91	Картометрический	1.00	-
254	452160.13	1251835.06	Картометрический	1.00	-
255	452165.86	1251835.16	Картометрический	1.00	-
256	452200.15	1251878.55	Картометрический	1.00	-
257	452180.58	1251898.30	Картометрический	1.00	-
258	452177.29	1251907.99	Картометрический	1.00	-
259	452174.97	1251917.28	Картометрический	1.00	-
260	452182.72	1251937.43	Картометрический	1.00	-
261	452199.76	1251966.48	Картометрический	1.00	-
262	452220.68	1251993.98	Картометрический	1.00	-
263	452226.10	1252007.54	Картометрический	1.00	-
264	452241.59	1252058.67	Картометрический	1.00	-
265	452252.83	1252094.12	Картометрический	1.00	-
266	452266.77	1252139.25	Картометрический	1.00	-
267	452275.30	1252162.49	Картометрический	1.00	-
268	452283.04	1252183.99	Картометрический	1.00	-
269	452207.01	1252265.74	Картометрический	1.00	-
270	452148.46	1252302.02	Картометрический	1.00	-
271	452293.03	1252377.87	Картометрический	1.00	-
272	452379.72	1252543.40	Картометрический	1.00	-
273	452378.73	1252586.62	Картометрический	1.00	-

1	2	3	4	5	6
274	452346.35	1252648.40	Картометрический	1.00	-
275	452312.30	1252703.38	Картометрический	1.00	-
276	452295.06	1252797.40	Картометрический	1.00	-
277	452266.92	1252855.78	Картометрический	1.00	-
278	452215.86	1252932.76	Картометрический	1.00	-
279	452074.16	1253019.63	Картометрический	1.00	-
280	452024.95	1253048.30	Картометрический	1.00	-
281	451953.77	1253063.32	Картометрический	1.00	-
282	451892.81	1253058.06	Картометрический	1.00	-
283	451855.58	1253046.93	Картометрический	1.00	-
284	451807.41	1253017.96	Картометрический	1.00	-
285	451739.84	1252963.53	Картометрический	1.00	-
286	451807.01	1252862.26	Картометрический	1.00	-
287	451887.91	1252919.60	Аналитический	0.10	-
288	451913.23	1252920.39	Аналитический	0.10	-
289	451934.84	1252957.56	Картометрический	1.00	-
290	451978.61	1252956.01	Картометрический	1.00	-
291	451999.14	1252947.10	Картометрический	1.00	-
292	452005.34	1252923.08	Картометрический	1.00	-
293	452035.55	1252918.43	Картометрический	1.00	-
294	452135.49	1252831.27	Картометрический	1.00	-
295	452201.35	1252686.01	Картометрический	1.00	-
296	452252.09	1252681.36	Картометрический	1.00	-
297	452300.51	1252586.85	Картометрический	1.00	-
298	452277.66	1252556.24	Картометрический	1.00	-
299	452279.59	1252501.24	Картометрический	1.00	-
300	452251.32	1252477.22	Картометрический	1.00	-
301	452170.15	1252422.32	Картометрический	1.00	-
302	452138.42	1252416.03	Картометрический	1.00	-
303	452005.88	1252412.93	Аналитический	0.10	-
304	451983.36	1252398.34	Аналитический	0.10	-
305	451944.96	1252309.18	Картометрический	1.00	-
306	451928.72	1252290.44	Картометрический	1.00	-
307	451897.95	1252259.18	Картометрический	1.00	-
308	451899.35	1252213.41	Картометрический	1.00	-
309	451834.36	1252217.17	Картометрический	1.00	-
310	451938.12	1252019.04	Картометрический	1.00	-
311	451880.98	1251837.55	Картометрический	1.00	-
312	451936.01	1251768.18	Картометрический	1.00	-
313	451966.04	1251691.47	Картометрический	1.00	-
314	451977.64	1251675.61	Картометрический	1.00	-
315	451993.45	1251659.63	Картометрический	1.00	-
316	452169.67	1251571.60	Картометрический	1.00	-
317	452219.77	1251524.14	Картометрический	1.00	-
318	452260.36	1251519.88	Картометрический	1.00	-
319	452309.37	1251472.81	Картометрический	1.00	-
320	452324.65	1251385.04	Картометрический	1.00	-
321	452347.57	1251333.93	Картометрический	1.00	-

1	2	3	4	5	6
322	452425.55	1251391.54	Картометрический	1.00	-
323	452480.71	1251467.62	Картометрический	1.00	-
324	452524.92	1251490.92	Картометрический	1.00	-
325	452646.98	1251513.69	Картометрический	1.00	-
326	452804.85	1251510.49	Картометрический	1.00	-
327	452839.69	1251525.84	Картометрический	1.00	-
328	452914.10	1251643.61	Картометрический	1.00	-
329	452983.81	1251582.99	Картометрический	1.00	-
330	453038.45	1251521.20	Картометрический	1.00	-
331	453137.90	1251422.10	Картометрический	1.00	-
332	453273.27	1251376.59	Картометрический	1.00	-
333	453344.08	1251303.15	Картометрический	1.00	-
334	453383.60	1251255.46	Картометрический	1.00	-
335	453538.94	1251096.99	Картометрический	1.00	-
336	453551.89	1251063.98	Картометрический	1.00	-
337	453551.31	1251029.83	Картометрический	1.00	-
338	453528.32	1251003.67	Картометрический	1.00	-
339	453622.48	1250946.61	Картометрический	1.00	-
340	453660.76	1250999.17	Картометрический	1.00	-
341	453743.83	1250943.58	Картометрический	1.00	-
342	453805.95	1250902.46	Картометрический	1.00	-
343	453837.44	1250848.19	Картометрический	1.00	-
344	453853.54	1250806.88	Картометрический	1.00	-
345	453846.42	1250764.83	Картометрический	1.00	-
346	453840.42	1250708.50	Картометрический	1.00	-
347	453828.43	1250668.32	Картометрический	1.00	-
348	453761.75	1250482.83	Картометрический	1.00	-
349	453768.78	1250448.49	Картометрический	1.00	-
350	453791.05	1250435.12	Картометрический	1.00	-
351	453879.47	1250450.34	Картометрический	1.00	-
352	453881.24	1250426.62	Картометрический	1.00	-
353	453895.65	1250421.58	Картометрический	1.00	-
354	453967.74	1250390.44	Картометрический	1.00	-
355	454027.10	1250363.50	Картометрический	1.00	-
356	454044.62	1250446.61	Картометрический	1.00	-
357	454085.03	1250519.62	Картометрический	1.00	-
358	454168.11	1250491.90	Картометрический	1.00	-
359	454221.56	1250463.25	Картометрический	1.00	-
360	454335.21	1250408.50	Картометрический	1.00	-
361	454365.00	1250362.83	Картометрический	1.00	-
362	454484.70	1250271.66	Картометрический	1.00	-
363	454567.04	1250210.89	Картометрический	1.00	-
364	454551.98	1250154.06	Картометрический	1.00	-
365	454752.22	1250035.16	Картометрический	1.00	-
366	454725.44	1249999.57	Картометрический	1.00	-
367	454717.68	1249986.00	Картометрический	1.00	-
105	454793.88	1249968.55	Картометрический	1.00	-

1	2	3	4	5	6
368	455138.59	1253070.99	Картометрический	1.00	-
369	455113.45	1253106.02	Картометрический	1.00	-
370	455119.91	1253290.38	Картометрический	1.00	-
371	455133.81	1253365.47	Картометрический	1.00	-
372	455164.10	1253453.80	Картометрический	1.00	-
373	455197.65	1253492.14	Картометрический	1.00	-
374	455133.40	1253499.80	Картометрический	1.00	-
375	455044.21	1253495.61	Картометрический	1.00	-
376	454995.96	1253489.54	Картометрический	1.00	-
377	454966.38	1253471.64	Картометрический	1.00	-
378	454961.87	1253558.08	Картометрический	1.00	-
379	454936.79	1253717.32	Картометрический	1.00	-
380	454918.95	1253735.08	Картометрический	1.00	-
381	454886.77	1253735.84	Картометрический	1.00	-
382	454706.63	1253662.40	Картометрический	1.00	-
383	454764.35	1253619.34	Картометрический	1.00	-
384	454764.59	1253546.46	Картометрический	1.00	-
385	454708.10	1253468.32	Картометрический	1.00	-
386	454702.39	1253401.35	Картометрический	1.00	-
387	454726.35	1253324.30	Картометрический	1.00	-
388	454881.19	1253364.60	Картометрический	1.00	-
389	454965.70	1253420.79	Картометрический	1.00	-
390	454974.10	1253179.28	Картометрический	1.00	-
391	454976.26	1253035.20	Картометрический	1.00	-
392	455007.50	1253064.96	Картометрический	1.00	-
393	455047.43	1253069.56	Картометрический	1.00	-
368	455138.59	1253070.99	Картометрический	1.00	-
394	451846.43	1249561.10	Аналитический	0.50	-
395	451869.12	1249591.93	Аналитический	0.50	-
396	451880.41	1249617.81	Аналитический	0.50	-
397	451895.01	1249656.88	Аналитический	0.50	-
398	451902.48	1249675.35	Аналитический	0.50	-
399	451917.82	1249714.67	Аналитический	0.50	-
400	451934.97	1249756.89	Аналитический	0.50	-
401	451946.06	1249783.64	Аналитический	0.50	-
402	451968.56	1249840.43	Аналитический	0.50	-
403	451976.92	1249862.09	Аналитический	0.50	-
404	451988.06	1249891.37	Аналитический	0.50	-
405	451997.76	1249914.32	Аналитический	0.50	-
406	452006.46	1249936.43	Аналитический	0.50	-
407	452013.42	1249953.87	Аналитический	0.50	-
408	452021.12	1249973.59	Аналитический	0.50	-
409	452029.79	1249999.09	Аналитический	0.50	-
410	452038.13	1250020.19	Картометрический	1.00	-
411	452045.49	1250037.69	Картометрический	1.00	-
412	452049.76	1250046.11	Картометрический	1.00	-
413	452055.63	1250059.61	Картометрический	1.00	-

1	2	3	4	5	6
414	452063.73	1250076.41	Картометрический	1.00	-
415	452074.50	1250095.69	Картометрический	1.00	-
416	452084.19	1250112.67	Картометрический	1.00	-
417	452090.50	1250122.54	Картометрический	1.00	-
418	452108.40	1250152.69	Картометрический	1.00	-
419	452133.52	1250193.34	Картометрический	1.00	-
420	452150.47	1250219.34	Картометрический	1.00	-
421	452162.17	1250239.22	Картометрический	1.00	-
422	452175.11	1250258.61	Картометрический	1.00	-
423	452184.02	1250274.46	Картометрический	1.00	-
424	452194.88	1250293.97	Картометрический	1.00	-
425	452204.78	1250314.27	Картометрический	1.00	-
426	452225.92	1250362.15	Картометрический	1.00	-
427	452239.86	1250392.54	Картометрический	1.00	-
428	452250.67	1250418.16	Картометрический	1.00	-
429	452254.01	1250429.61	Картометрический	1.00	-
430	452254.80	1250440.61	Картометрический	1.00	-
431	452253.88	1250452.24	Картометрический	1.00	-
432	452231.31	1250523.07	Картометрический	1.00	-
433	452221.36	1250549.93	Картометрический	1.00	-
434	452189.58	1250635.69	Картометрический	1.00	-
435	452164.57	1250689.52	Картометрический	1.00	-
436	452147.30	1250715.71	Картометрический	1.00	-
437	452123.85	1250741.50	Картометрический	1.00	-
438	451927.00	1250925.15	Картометрический	1.00	-
439	451893.97	1250960.73	Картометрический	1.00	-
440	451825.10	1251058.11	Картометрический	1.00	-
441	451777.19	1251142.18	Картометрический	1.00	-
442	451749.49	1251116.10	Картометрический	1.00	-
443	451667.93	1251042.11	Картометрический	1.00	-
444	451635.76	1251008.98	Картометрический	1.00	-
445	451640.06	1250884.62	Картометрический	1.00	-
446	451626.01	1250817.79	Картометрический	1.00	-
447	451654.80	1250771.50	Картометрический	1.00	-
448	451665.09	1250694.81	Картометрический	1.00	-
449	451791.19	1250696.58	Картометрический	1.00	-
450	451860.73	1250667.98	Картометрический	1.00	-
451	451888.71	1250656.18	Картометрический	1.00	-
452	451866.82	1250616.28	Картометрический	1.00	-
453	451905.06	1250576.56	Картометрический	1.00	-
454	451943.88	1250617.36	Картометрический	1.00	-
455	451961.12	1250523.34	Картометрический	1.00	-
456	451918.91	1250482.54	Картометрический	1.00	-
457	451910.95	1250475.78	Картометрический	1.00	-
458	451863.21	1250382.33	Картометрический	1.00	-
459	451848.10	1250339.91	Картометрический	1.00	-
460	451810.32	1250269.65	Картометрический	1.00	-
461	451785.29	1250230.60	Картометрический	1.00	-

1	2	3	4	5	6
462	451757.58	1250247.30	Картометрический	1.00	-
463	451645.26	1250128.00	Картометрический	1.00	-
464	451698.36	1250091.64	Картометрический	1.00	-
465	451674.29	1250040.86	Картометрический	1.00	-
466	451657.47	1250022.14	Картометрический	1.00	-
467	451616.45	1250030.23	Аналитический	0.10	-
468	451607.98	1250019.48	Аналитический	0.10	-
469	451622.66	1249990.86	Картометрический	1.00	-
470	451581.54	1249959.79	Картометрический	1.00	-
471	451460.15	1249927.66	Картометрический	1.00	-
472	451461.86	1249896.26	Картометрический	1.00	-
473	451529.33	1249900.22	Картометрический	1.00	-
474	451586.75	1249857.84	Картометрический	1.00	-
475	451621.32	1249825.42	Картометрический	1.00	-
476	451633.40	1249808.79	Картометрический	1.00	-
477	451595.94	1249761.37	Картометрический	1.00	-
478	451635.29	1249705.06	Картометрический	1.00	-
479	451677.14	1249698.79	Картометрический	1.00	-
480	451655.17	1249783.01	Картометрический	1.00	-
481	451658.64	1249789.40	Картометрический	1.00	-
482	451674.67	1249786.66	Картометрический	1.00	-
483	451684.20	1249783.80	Картометрический	1.00	-
484	451696.12	1249790.47	Картометрический	1.00	-
485	451703.53	1249789.90	Картометрический	1.00	-
486	451724.96	1249799.05	Картометрический	1.00	-
487	451750.47	1249822.17	Картометрический	1.00	-
488	451777.75	1249812.11	Картометрический	1.00	-
489	451841.59	1249578.78	Картометрический	1.00	-
394	451846.43	1249561.10	Аналитический	0.50	-
490	452350.95	1250760.86	Картометрический	1.00	-
491	452348.84	1250764.39	Аналитический	0.10	-
492	452340.51	1250774.62	Аналитический	0.10	-
493	452331.90	1250785.16	Аналитический	0.10	-
494	452298.72	1250835.63	Картометрический	1.00	-
495	452214.06	1250887.48	Картометрический	1.00	-
496	452234.30	1250958.09	Картометрический	1.00	-
497	452184.92	1250995.37	Аналитический	0.10	-
498	452176.62	1251004.14	Аналитический	0.10	-
499	452144.56	1251067.36	Картометрический	1.00	-
500	452266.20	1251294.10	Картометрический	1.00	-
501	452045.60	1251451.36	Картометрический	1.00	-
502	452014.04	1251407.80	Картометрический	1.00	-
503	451985.47	1251348.46	Картометрический	1.00	-
504	451974.19	1251296.62	Картометрический	1.00	-
505	451951.65	1251261.32	Картометрический	1.00	-
506	451966.66	1251215.49	Картометрический	1.00	-
507	452016.99	1251188.44	Картометрический	1.00	-

1	2	3	4	5	6
508	452010.98	1251159.89	Картометрический	1.00	-
509	451972.29	1251168.16	Картометрический	1.00	-
510	451927.57	1251186.13	Картометрический	1.00	-
511	451915.97	1251226.84	Картометрический	1.00	-
512	451920.49	1251335.20	Картометрический	1.00	-
513	451952.66	1251398.39	Картометрический	1.00	-
514	451968.43	1251528.36	Картометрический	1.00	-
515	451866.45	1251651.65	Аналитический	0.10	-
516	451816.45	1251666.71	Картометрический	1.00	-
517	451722.69	1251621.72	Картометрический	1.00	-
518	451672.02	1251616.78	Картометрический	1.00	-
519	451637.91	1251629.93	Аналитический	0.10	-
520	451593.71	1251652.38	Картометрический	1.00	-
521	451582.47	1251688.75	Картометрический	1.00	-
522	451598.08	1251730.89	Картометрический	1.00	-
523	451669.57	1251755.69	Картометрический	1.00	-
524	451667.91	1251769.35	Аналитический	0.10	-
525	451665.27	1251781.33	Аналитический	0.10	-
526	451610.63	1251836.01	Картометрический	1.00	-
527	451654.30	1251890.74	Картометрический	1.00	-
528	451670.31	1251877.07	Картометрический	1.00	-
529	451682.22	1251889.03	Картометрический	1.00	-
530	451661.51	1251906.54	Картометрический	1.00	-
531	451684.15	1251956.31	Картометрический	1.00	-
532	451754.87	1251913.98	Картометрический	1.00	-
533	451797.90	1251977.70	Картометрический	1.00	-
534	451794.25	1252012.13	Картометрический	1.00	-
535	451760.78	1252085.23	Картометрический	1.00	-
536	451737.65	1252112.19	Картометрический	1.00	-
537	451701.79	1252140.26	Картометрический	1.00	-
538	451650.61	1252149.65	Картометрический	1.00	-
539	451641.56	1252128.76	Картометрический	1.00	-
540	451634.64	1252116.37	Картометрический	1.00	-
541	451553.22	1252018.50	Картометрический	1.00	-
542	451514.66	1251964.10	Картометрический	1.00	-
543	451488.34	1251920.70	Картометрический	1.00	-
544	451469.62	1251877.81	Картометрический	1.00	-
545	451463.10	1251846.89	Картометрический	1.00	-
546	451468.42	1251802.41	Картометрический	1.00	-
547	451474.10	1251777.86	Картометрический	1.00	-
548	451487.82	1251728.66	Картометрический	1.00	-
549	451497.15	1251693.31	Картометрический	1.00	-
550	451510.30	1251655.82	Картометрический	1.00	-
551	451529.27	1251618.42	Картометрический	1.00	-
552	451549.51	1251585.48	Картометрический	1.00	-
553	451573.35	1251541.45	Картометрический	1.00	-
554	451598.40	1251496.70	Картометрический	1.00	-
555	451627.74	1251444.47	Картометрический	1.00	-

1	2	3	4	5	6
556	451662.09	1251382.50	Картометрический	1.00	-
557	451739.67	1251232.03	Картометрический	1.00	-
558	451742.51	1251228.75	Картометрический	1.00	-
559	451834.06	1251066.69	Картометрический	1.00	-
560	451901.57	1250971.15	Картометрический	1.00	-
561	451938.81	1250931.65	Картометрический	1.00	-
562	452131.63	1250751.48	Картометрический	1.00	-
563	452162.60	1250717.60	Картометрический	1.00	-
564	452180.27	1250692.36	Картометрический	1.00	-
565	452199.38	1250649.59	Картометрический	1.00	-
566	452257.62	1250692.70	Картометрический	1.00	-
490	452350.95	1250760.86	Картометрический	1.00	-
567	451816.94	1251733.32	Картометрический	1.00	-
568	451786.74	1251776.54	Картометрический	1.00	-
569	451733.90	1251739.62	Картометрический	1.00	-
570	451764.10	1251696.40	Картометрический	1.00	-
567	451816.94	1251733.32	Картометрический	1.00	-
571	451510.12	1251127.79	Аналитический	0.10	-
572	451530.95	1251204.86	Картометрический	1.00	-
573	451542.25	1251264.03	Картометрический	1.00	-
574	451357.98	1251256.13	Картометрический	1.00	-
575	451322.32	1251431.31	Аналитический	0.10	-
576	451316.59	1251459.48	Картометрический	1.00	-
577	451371.58	1251562.71	Картометрический	1.00	-
578	451240.32	1251642.46	Картометрический	1.00	-
579	451380.27	1251818.88	Аналитический	0.10	-
580	451411.12	1251863.97	Аналитический	0.10	-
581	451431.78	1251892.91	Аналитический	0.10	-
582	451458.06	1251883.23	Картометрический	1.00	-
583	451474.95	1251920.65	Картометрический	1.00	-
584	451505.51	1251972.73	Картометрический	1.00	-
585	451542.94	1252025.84	Картометрический	1.00	-
586	451618.98	1252122.11	Картометрический	1.00	-
587	451628.21	1252135.30	Картометрический	1.00	-
588	451635.24	1252152.67	Картометрический	1.00	-
589	451486.26	1252155.44	Картометрический	1.00	-
590	451442.54	1252169.52	Картометрический	1.00	-
591	451351.15	1252134.40	Картометрический	1.00	-
592	451274.80	1252107.68	Картометрический	1.00	-
593	451223.25	1252190.09	Картометрический	1.00	-
594	451344.87	1252189.31	Картометрический	1.00	-
595	451354.55	1252219.33	Картометрический	1.00	-
596	451361.01	1252320.62	Картометрический	1.00	-
597	451388.23	1252350.54	Картометрический	1.00	-
598	451384.87	1252412.72	Картометрический	1.00	-
599	451357.31	1252477.11	Картометрический	1.00	-

1	2	3	4	5	6
600	451148.46	1252475.00	Картометрический	1.00	-
601	451131.51	1252406.47	Картометрический	1.00	-
602	451158.74	1252261.52	Картометрический	1.00	-
603	451145.54	1252221.34	Картометрический	1.00	-
604	451185.95	1252139.23	Картометрический	1.00	-
605	451204.55	1252074.62	Картометрический	1.00	-
606	451203.32	1252067.23	Картометрический	1.00	-
607	451206.84	1252053.68	Картометрический	1.00	-
608	451210.71	1252042.78	Картометрический	1.00	-
609	451213.76	1252030.85	Аналитический	0.10	-
610	451206.19	1252029.45	Аналитический	0.10	-
611	451201.66	1252024.64	Аналитический	0.10	-
612	451196.42	1252017.14	Аналитический	0.10	-
613	451195.02	1252007.73	Аналитический	0.10	-
614	451196.47	1251985.02	Аналитический	0.10	-
615	451175.79	1251943.13	Аналитический	0.10	-
616	451137.81	1251893.90	Аналитический	0.10	-
617	451123.90	1251869.80	Аналитический	0.10	-
618	451114.97	1251847.94	Аналитический	0.10	-
619	451108.49	1251830.77	Аналитический	0.10	-
620	451097.25	1251802.81	Аналитический	0.10	-
621	451092.17	1251786.47	Картометрический	1.00	-
622	451081.71	1251767.51	Картометрический	1.00	-
623	451077.66	1251755.15	Картометрический	1.00	-
624	451074.26	1251719.61	Картометрический	1.00	-
625	450957.76	1251674.12	Картометрический	1.00	-
626	450927.59	1251658.82	Картометрический	1.00	-
627	450890.77	1251639.77	Картометрический	1.00	-
628	450882.48	1251604.46	Картометрический	1.00	-
629	450896.65	1251589.14	Картометрический	1.00	-
630	450907.56	1251563.57	Картометрический	1.00	-
631	450910.18	1251504.99	Картометрический	1.00	-
632	450910.17	1251441.39	Картометрический	1.00	-
633	450869.03	1251324.94	Картометрический	1.00	-
634	450846.42	1251219.98	Картометрический	1.00	-
635	450854.44	1251161.37	Картометрический	1.00	-
636	450895.74	1251060.41	Картометрический	1.00	-
637	451011.42	1251017.75	Картометрический	1.00	-
638	451144.15	1251076.66	Картометрический	1.00	-
639	451215.21	1251078.32	Картометрический	1.00	-
640	451340.19	1251099.62	Картометрический	1.00	-
641	451390.91	1251140.05	Картометрический	1.00	-
642	451430.00	1251145.12	Картометрический	1.00	-
571	451510.12	1251127.79	Аналитический	0.10	-
643	451640.68	1252258.01	Картометрический	1.00	-
644	451643.78	1252269.44	Картометрический	1.00	-
645	451643.35	1252283.45	Картометрический	1.00	-

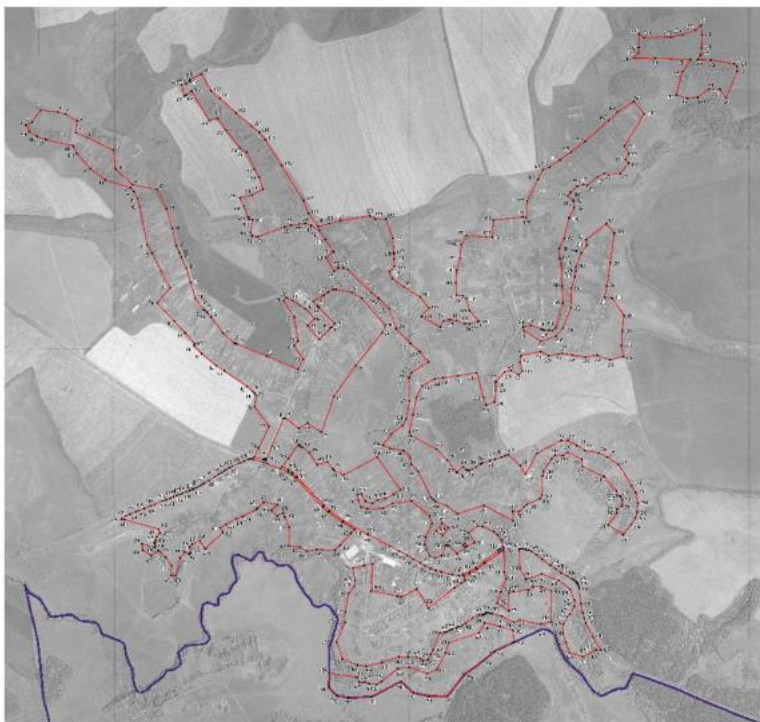
1	2	3	4	5	6
646	451641.26	1252300.59	Картометрический	1.00	-
647	451635.45	1252320.41	Картометрический	1.00	-
648	451627.66	1252340.54	Картометрический	1.00	-
649	451604.79	1252374.13	Картометрический	1.00	-
650	451572.95	1252413.68	Картометрический	1.00	-
651	451532.98	1252468.94	Картометрический	1.00	-
652	451505.01	1252505.34	Картометрический	1.00	-
653	451480.24	1252542.54	Картометрический	1.00	-
654	451456.52	1252587.76	Картометрический	1.00	-
655	451441.73	1252615.42	Картометрический	1.00	-
656	451433.22	1252628.98	Картометрический	1.00	-
657	451421.10	1252643.71	Картометрический	1.00	-
658	451412.24	1252651.31	Картометрический	1.00	-
659	451402.00	1252657.66	Картометрический	1.00	-
660	451387.63	1252662.44	Картометрический	1.00	-
661	451373.95	1252665.18	Картометрический	1.00	-
662	451271.35	1252677.72	Картометрический	1.00	-
663	451206.98	1252689.50	Картометрический	1.00	-
664	451173.34	1252698.32	Картометрический	1.00	-
665	451139.59	1252708.66	Картометрический	1.00	-
666	451043.08	1252758.58	Картометрический	1.00	-
667	450956.55	1252812.84	Аналитический	0.20	-
668	450956.70	1252780.40	Картометрический	1.00	-
669	450956.00	1252779.20	Картометрический	1.00	-
670	450912.10	1252688.70	Картометрический	1.00	-
671	450911.60	1252687.80	Картометрический	1.00	-
672	450937.90	1252598.93	Картометрический	1.00	-
673	451008.48	1252574.16	Картометрический	1.00	-
674	451071.90	1252556.04	Картометрический	1.00	-
675	451134.28	1252559.32	Картометрический	1.00	-
676	451181.33	1252582.49	Картометрический	1.00	-
677	451201.24	1252601.31	Картометрический	1.00	-
678	451253.04	1252633.70	Картометрический	1.00	-
679	451295.54	1252633.16	Картометрический	1.00	-
680	451369.19	1252604.75	Картометрический	1.00	-
681	451429.10	1252526.20	Картометрический	1.00	-
682	451471.79	1252409.70	Картометрический	1.00	-
683	451435.77	1252303.89	Картометрический	1.00	-
684	451511.51	1252263.64	Картометрический	1.00	-
643	451640.68	1252258.01	Картометрический	1.00	-
685	450800.31	1250968.29	Картометрический	1.00	-
686	450772.15	1251157.98	Картометрический	1.00	-
687	450737.98	1251172.21	Картометрический	1.00	-
688	450734.77	1251195.12	Картометрический	1.00	-
689	450741.23	1251213.76	Картометрический	1.00	-
690	450728.09	1251240.62	Картометрический	1.00	-
691	450724.34	1251289.55	Картометрический	1.00	-

1	2	3	4	5	6
692	450744.68	1251324.97	Картометрический	1.00	-
693	450831.66	1251435.68	Картометрический	1.00	-
694	450840.02	1251512.04	Картометрический	1.00	-
695	450796.98	1251635.47	Картометрический	1.00	-
696	450824.49	1251700.67	Картометрический	1.00	-
697	450936.77	1251759.33	Картометрический	1.00	-
698	451004.56	1251778.10	Картометрический	1.00	-
699	451074.19	1251985.05	Картометрический	1.00	-
700	451140.67	1252024.47	Картометрический	1.00	-
701	451116.75	1252128.01	Картометрический	1.00	-
702	451091.01	1252215.49	Картометрический	1.00	-
703	451009.85	1252223.27	Картометрический	1.00	-
704	450949.69	1252093.87	Картометрический	1.00	-
705	450882.53	1252013.66	Картометрический	1.00	-
706	450787.82	1251884.64	Картометрический	1.00	-
707	450642.39	1251770.62	Картометрический	1.00	-
708	450643.33	1251644.96	Картометрический	1.00	-
709	450666.49	1251540.07	Картометрический	1.00	-
710	450742.32	1251457.41	Картометрический	1.00	-
711	450639.86	1251256.38	Картометрический	1.00	-
712	450632.10	1251099.79	Картометрический	1.00	-
713	450647.05	1251023.43	Картометрический	1.00	-
714	450701.63	1250967.35	Картометрический	1.00	-
685	450800.31	1250968.29	Картометрический	1.00	-

## 3. Сведения о характерных точках части (частей) границы объекта

Обозначение характерных точек части границы	Координаты, м		Метод определения координат характерной точки	Средняя квадратическая погрешность положения характерной точки (M <sub>t</sub> ), м	Описание обозначения точки на местности (при наличии)
	X	Y			
1	2	3	4	5	6
Часть №					
-	-	-	-	-	-





Plan 14 (2020)



## ОПИСАНИЕ МЕСТОПОЛОЖЕНИЯ ГРАНИЦ

Общественно-деловая зона села Россошь – ОД/1

---

 (наименование объекта, местоположение границ которого описано  
 (далее - объект)
 

---

## Раздел 1

Сведения об объекте		
№ п/п	Характеристики объекта	Описание характеристик
1	2	3
1	Местоположение объекта	Воронежская область, Репьевский муниципальный район, Россошанское сельское поселение, село Россошь
2	Площадь объекта $\pm$ величина погрешности определения площади ( $P \pm \Delta P$ )	-
3	Иные характеристики объекта	-

Сведения о местоположении границ объекта					
1. Система координат: МСК - 36, зона 1					
2. Сведения о характерных точках границ объекта					
Обозначение характерных точек границ	Координаты, м		Метод определения координат характерной точки	Средняя квадратическая погрешность положения характерной точки (Мт), м	Описание обозначения точки на местности (при наличии)
	X	Y			
1	2	3	4	5	6
1	453273.10	1250807.37	Аналитический	0.10	-
2	453291.52	1250825.66	Аналитический	0.10	-
3	453323.98	1250860.20	Картометрический	1.00	-
4	453291.61	1250890.03	Картометрический	1.00	-
5	453283.57	1250898.73	Картометрический	1.00	-
6	453173.09	1251007.31	Картометрический	1.00	-
7	453147.52	1250983.15	Картометрический	1.00	-
8	453140.19	1250974.91	Картометрический	1.00	-
9	453065.00	1250900.98	Картометрический	1.00	-
10	453158.75	1250822.73	Картометрический	1.00	-
11	453205.23	1250871.54	Картометрический	1.00	-
1	453273.10	1250807.37	Аналитический	0.10	-
12	451777.19	1251142.18	Картометрический	1.00	-
13	451733.75	1251218.43	Картометрический	1.00	-
14	451726.67	1251220.09	Картометрический	1.00	-
15	451720.86	1251218.28	Картометрический	1.00	-
16	451716.31	1251225.15	Картометрический	1.00	-
17	451721.16	1251229.59	Картометрический	1.00	-
18	451722.52	1251239.09	Картометрический	1.00	-
19	451647.60	1251379.71	Картометрический	1.00	-
20	451616.67	1251437.33	Картометрический	1.00	-
21	451615.47	1251439.55	Картометрический	1.00	-
22	451603.86	1251433.25	Аналитический	0.10	-
23	451593.26	1251427.45	Аналитический	0.10	-
24	451578.79	1251419.63	Аналитический	0.10	-
25	451599.17	1251375.95	Аналитический	0.10	-
26	451678.22	1251238.67	Аналитический	0.10	-
27	451710.65	1251168.31	Картометрический	1.00	-
28	451749.49	1251116.10	Картометрический	1.00	-
12	451777.19	1251142.18	Картометрический	1.00	-
29	451555.23	1251264.59	Аналитический	0.10	-
30	451557.08	1251318.71	Аналитический	0.10	-
31	451545.10	1251348.90	Аналитический	0.10	-

1	2	3	4	5	6
32	451512.92	1251414.26	Аналитический	0.10	-
33	451510.01	1251416.37	Аналитический	0.10	-
34	451488.23	1251460.38	Аналитический	0.10	-
35	451472.48	1251491.51	Аналитический	0.10	-
36	451467.97	1251490.56	Аналитический	0.10	-
37	451461.94	1251510.86	Аналитический	0.10	-
38	451455.74	1251530.55	Картометрический	1.00	-
39	451470.47	1251549.35	Картометрический	1.00	-
40	451538.65	1251576.64	Картометрический	1.00	-
41	451521.76	1251606.45	Картометрический	1.00	-
42	451499.37	1251652.21	Картометрический	1.00	-
43	451487.36	1251686.74	Картометрический	1.00	-
44	451475.42	1251726.52	Картометрический	1.00	-
45	451462.83	1251769.33	Картометрический	1.00	-
46	451454.58	1251792.85	Картометрический	1.00	-
47	451444.35	1251798.73	Картометрический	1.00	-
48	451439.91	1251798.48	Картометрический	1.00	-
49	451433.52	1251798.16	Картометрический	1.00	-
50	451434.91	1251821.05	Картометрический	1.00	-
51	451443.60	1251825.26	Картометрический	1.00	-
52	451448.06	1251829.60	Картометрический	1.00	-
53	451444.64	1251831.59	Картометрический	1.00	-
54	451446.14	1251840.29	Картометрический	1.00	-
55	451449.93	1251843.18	Картометрический	1.00	-
56	451458.06	1251883.23	Картометрический	1.00	-
57	451431.78	1251892.91	Аналитический	0.10	-
58	451411.12	1251863.97	Аналитический	0.10	-
59	451380.27	1251818.88	Аналитический	0.10	-
60	451240.32	1251642.46	Картометрический	1.00	-
61	451371.58	1251562.71	Картометрический	1.00	-
62	451316.59	1251459.48	Картометрический	1.00	-
63	451322.32	1251431.31	Аналитический	0.10	-
64	451357.98	1251256.13	Аналитический	0.10	-
65	451542.25	1251264.03	Картометрический	1.00	-
29	451555.23	1251264.59	Аналитический	0.10	-

## 3. Сведения о характерных точках части (частей) границы объекта

Обозначение характерных точек части границы	Координаты, м		Метод определения координат характерной точки	Средняя квадратическая погрешность положения характерной точки (M <sub>t</sub> ), м	Описание обозначения точки на местности (при наличии)
	X	Y			
1	2	3	4	5	6
Часть №					
-	-	-	-	-	-



## Раздел 4

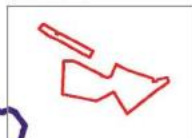
## План границ объекта

## Схема расположения листов плана границ объекта

Лист № 1



Лист № 2



Масштаб 1:25000

Используемые условные знаки и обозначения:



границы территориальной зоны



границы муниципального образования



область и номер листа плана границ объекта

Руководитель БУВО «Нормативно-проектный центр»

Подпись Ю.В. Шалыгина Ю.В. Шалыгина Дата « 17 » января 2023г.

Место для оттиска печати (при наличии) лица, составившего описание местоположения границ объекта





## План границ объекта

Лист № 1




Масштаб 1:2000

Используемые условные знаки и обозначения:

	границы территориальной зоны
	характерная точка границ территориальной зоны

Руководитель БУВО «Нормативно-проектный центр»

Подпись  Ю.В.Шалыгина Дата « 17 » января 2023г.

Место для оттиска печати (при наличии) лица, составившего описание местоположения границ объекта



План границь області  
Лист № 2



Жовтий колір - територія майданчиків об'єкту

— границя територіальної зони

— границя окремої ділянки, територіальної зони



Масштаб: 2000

Розроблено в ДНУ «Інженерно-проектний центр  
Півдня України» (Д.В. Пилипенко, Д.С. Сіва, А.В. Сіва) у квітні 2023 р.  
Місто на території якого здійснюється діяльність з організації територіального уряду області



ОПИСАНИЕ МЕСТОПОЛОЖЕНИЯ ГРАНИЦ  
Зона улиц, дорог, инженерной и транспортной инфраструктуры  
села Россошь – ИТ1/1

(наименование объекта, местоположение границ которого описано  
(далее - объект)

Раздел 1

Сведения об объекте		
№ п/п	Характеристики объекта	Описание характеристик
1	2	3
1	Местоположение объекта	Воронежская область, Репьевский муниципальный район, Россошанское сельское поселение, село Россошь
2	Площадь объекта $\pm$ величина погрешности определения площади ( $P \pm \Delta P$ )	-
3	Иные характеристики объекта	-

## Раздел 2

Сведения о местоположении границ объекта					
1. Система координат: МСК - 36, зона 1					
2. Сведения о характерных точках границ объекта					
Обозначение характерных точек границ	Координаты, м		Метод определения координат характерной точки	Средняя квадратическая погрешность положения характерной точки (Mt), м	Описание обозначения точки на местности (при наличии)
	X	Y			
1	2	3	4	5	6
1	452054.79	1250013.39	Аналитический	0.50	-
2	452061.83	1250030.11	Картометрический	1.00	-
3	452066.06	1250038.45	Картометрический	1.00	-
4	452071.99	1250052.11	Картометрический	1.00	-
5	452079.71	1250068.11	Картометрический	1.00	-
6	452090.18	1250086.83	Картометрический	1.00	-
7	452099.61	1250103.37	Картометрический	1.00	-
8	452105.82	1250113.10	Картометрический	1.00	-
9	452123.80	1250143.37	Картометрический	1.00	-
10	452148.72	1250183.70	Картометрический	1.00	-
11	452165.77	1250209.86	Картометрический	1.00	-
12	452177.43	1250229.64	Картометрический	1.00	-
13	452190.47	1250249.19	Картометрический	1.00	-
14	452199.72	1250265.68	Картометрический	1.00	-
15	452210.82	1250285.59	Картометрический	1.00	-
16	452221.89	1250307.82	Картометрический	1.00	-
17	452243.03	1250355.51	Картометрический	1.00	-
18	452255.46	1250386.09	Картометрический	1.00	-
19	452265.95	1250412.82	Картометрический	1.00	-
20	452267.69	1250416.67	Картометрический	1.00	-
21	452269.53	1250417.75	Картометрический	1.00	-
22	452272.13	1250415.54	Картометрический	1.00	-
23	452273.84	1250413.14	Картометрический	1.00	-
24	452280.90	1250421.21	Картометрический	1.00	-
25	452271.14	1250440.39	Картометрический	1.00	-
26	452267.12	1250460.82	Картометрический	1.00	-
27	452248.49	1250520.13	Картометрический	1.00	-
28	452253.54	1250525.95	Картометрический	1.00	-
29	452256.08	1250528.60	Картометрический	1.00	-
30	452253.21	1250536.66	Картометрический	1.00	-
31	452249.40	1250536.96	Картометрический	1.00	-
32	452241.76	1250538.52	Картометрический	1.00	-
33	452201.64	1250644.52	Картометрический	1.00	-
34	452199.38	1250649.59	Картометрический	1.00	-
35	452180.27	1250692.36	Картометрический	1.00	-

1	2	3	4	5	6
36	452162.60	1250717.60	Картометрический	1.00	-
37	452131.63	1250751.48	Картометрический	1.00	-
38	451938.81	1250931.65	Картометрический	1.00	-
39	451901.57	1250971.15	Картометрический	1.00	-
40	451834.06	1251066.69	Картометрический	1.00	-
41	451742.51	1251228.75	Картометрический	1.00	-
42	451739.67	1251232.03	Картометрический	1.00	-
43	451662.09	1251382.50	Картометрический	1.00	-
44	451627.74	1251444.47	Картометрический	1.00	-
45	451598.40	1251496.70	Картометрический	1.00	-
46	451573.35	1251541.45	Картометрический	1.00	-
47	451549.51	1251585.48	Картометрический	1.00	-
48	451529.27	1251618.42	Картометрический	1.00	-
49	451510.30	1251655.82	Картометрический	1.00	-
50	451497.15	1251693.31	Картометрический	1.00	-
51	451487.82	1251728.66	Картометрический	1.00	-
52	451474.10	1251777.86	Картометрический	1.00	-
53	451468.42	1251802.41	Картометрический	1.00	-
54	451463.10	1251846.89	Картометрический	1.00	-
55	451469.62	1251877.81	Картометрический	1.00	-
56	451488.34	1251920.70	Картометрический	1.00	-
57	451514.66	1251964.10	Картометрический	1.00	-
58	451553.22	1252018.50	Картометрический	1.00	-
59	451634.64	1252116.37	Картометрический	1.00	-
60	451641.56	1252128.76	Картометрический	1.00	-
61	451650.61	1252149.65	Картометрический	1.00	-
62	451653.45	1252158.65	Картометрический	1.00	-
63	451656.24	1252166.16	Картометрический	1.00	-
64	451658.46	1252170.91	Картометрический	1.00	-
65	451659.94	1252174.64	Картометрический	1.00	-
66	451660.38	1252177.19	Картометрический	1.00	-
67	451659.52	1252179.42	Картометрический	1.00	-
68	451658.32	1252180.75	Картометрический	1.00	-
69	451654.76	1252181.16	Картометрический	1.00	-
70	451644.13	1252182.05	Картометрический	1.00	-
71	451640.71	1252182.63	Картометрический	1.00	-
72	451638.76	1252181.36	Картометрический	1.00	-
73	451637.61	1252178.50	Картометрический	1.00	-
74	451637.63	1252174.82	Картометрический	1.00	-
75	451638.52	1252168.20	Картометрический	1.00	-
76	451637.60	1252161.03	Картометрический	1.00	-
77	451635.24	1252152.67	Картометрический	1.00	-
78	451628.21	1252135.30	Картометрический	1.00	-
79	451618.98	1252122.11	Картометрический	1.00	-
80	451542.94	1252025.84	Картометрический	1.00	-
81	451505.51	1251972.73	Картометрический	1.00	-
82	451474.95	1251920.65	Картометрический	1.00	-
83	451458.06	1251883.23	Картометрический	1.00	-

1	2	3	4	5	6
84	451449.93	1251843.18	Картометрический	1.00	-
85	451446.14	1251840.29	Картометрический	1.00	-
86	451444.64	1251831.59	Картометрический	1.00	-
87	451448.06	1251829.60	Картометрический	1.00	-
88	451443.60	1251825.26	Картометрический	1.00	-
89	451434.91	1251821.05	Картометрический	1.00	-
90	451433.52	1251798.16	Картометрический	1.00	-
91	451439.91	1251798.48	Картометрический	1.00	-
92	451444.35	1251798.73	Картометрический	1.00	-
93	451454.58	1251792.85	Картометрический	1.00	-
94	451462.83	1251769.33	Картометрический	1.00	-
95	451475.42	1251726.52	Картометрический	1.00	-
96	451487.36	1251686.74	Картометрический	1.00	-
97	451499.37	1251652.21	Картометрический	1.00	-
98	451521.76	1251606.45	Картометрический	1.00	-
99	451538.65	1251576.64	Картометрический	1.00	-
100	451558.90	1251536.84	Картометрический	1.00	-
101	451589.36	1251487.91	Картометрический	1.00	-
102	451615.47	1251439.55	Картометрический	1.00	-
103	451616.67	1251437.33	Картометрический	1.00	-
104	451647.60	1251379.71	Картометрический	1.00	-
105	451722.52	1251239.09	Картометрический	1.00	-
106	451721.16	1251229.59	Картометрический	1.00	-
107	451716.31	1251225.15	Картометрический	1.00	-
108	451720.86	1251218.28	Картометрический	1.00	-
109	451726.67	1251220.09	Картометрический	1.00	-
110	451733.75	1251218.43	Картометрический	1.00	-
111	451777.19	1251142.18	Картометрический	1.00	-
112	451825.10	1251058.11	Картометрический	1.00	-
113	451893.97	1250960.73	Картометрический	1.00	-
114	451927.00	1250925.15	Картометрический	1.00	-
115	452123.85	1250741.50	Картометрический	1.00	-
116	452147.30	1250715.71	Картометрический	1.00	-
117	452164.57	1250689.52	Картометрический	1.00	-
118	452189.58	1250635.69	Картометрический	1.00	-
119	452221.36	1250549.93	Картометрический	1.00	-
120	452231.31	1250523.07	Картометрический	1.00	-
121	452253.88	1250452.24	Картометрический	1.00	-
122	452254.80	1250440.61	Картометрический	1.00	-
123	452254.01	1250429.61	Картометрический	1.00	-
124	452250.67	1250418.16	Картометрический	1.00	-
125	452239.86	1250392.54	Картометрический	1.00	-
126	452225.92	1250362.15	Картометрический	1.00	-
127	452204.78	1250314.27	Картометрический	1.00	-
128	452194.88	1250293.97	Картометрический	1.00	-
129	452184.02	1250274.46	Картометрический	1.00	-
130	452175.11	1250258.61	Картометрический	1.00	-
131	452162.17	1250239.22	Картометрический	1.00	-

1	2	3	4	5	6
132	452150.47	1250219.34	Картометрический	1.00	-
133	452133.52	1250193.34	Картометрический	1.00	-
134	452108.40	1250152.69	Картометрический	1.00	-
135	452090.50	1250122.54	Картометрический	1.00	-
136	452084.19	1250112.67	Картометрический	1.00	-
137	452074.50	1250095.69	Картометрический	1.00	-
138	452063.73	1250076.41	Картометрический	1.00	-
139	452055.63	1250059.61	Картометрический	1.00	-
140	452049.76	1250046.11	Картометрический	1.00	-
141	452045.49	1250037.69	Картометрический	1.00	-
142	452038.13	1250020.19	Картометрический	1.00	-
143	452029.79	1249999.09	Аналитический	0.50	-
1	452054.79	1250013.39	Аналитический	0.50	-
144	451685.38	1252289.71	Картометрический	1.00	-
145	451684.76	1252305.47	Картометрический	1.00	-
146	451676.20	1252309.30	Картометрический	1.00	-
147	451660.96	1252320.15	Картометрический	1.00	-
148	451654.31	1252329.95	Картометрический	1.00	-
149	451637.71	1252355.93	Картометрический	1.00	-
150	451611.41	1252391.57	Картометрический	1.00	-
151	451563.24	1252455.47	Картометрический	1.00	-
152	451529.89	1252502.04	Картометрический	1.00	-
153	451517.92	1252517.91	Картометрический	1.00	-
154	451495.08	1252553.65	Картометрический	1.00	-
155	451478.81	1252583.36	Картометрический	1.00	-
156	451480.52	1252589.08	Картометрический	1.00	-
157	451482.59	1252592.74	Картометрический	1.00	-
158	451479.44	1252596.49	Картометрический	1.00	-
159	451476.38	1252594.12	Картометрический	1.00	-
160	451473.17	1252593.59	Картометрический	1.00	-
161	451454.26	1252627.86	Картометрический	1.00	-
162	451446.68	1252640.39	Картометрический	1.00	-
163	451434.76	1252655.70	Картометрический	1.00	-
164	451420.75	1252666.64	Картометрический	1.00	-
165	451406.69	1252674.68	Картометрический	1.00	-
166	451392.52	1252679.59	Картометрический	1.00	-
167	451378.30	1252682.34	Картометрический	1.00	-
168	451273.97	1252695.39	Картометрический	1.00	-
169	451209.72	1252707.41	Картометрический	1.00	-
170	451175.58	1252716.11	Картометрический	1.00	-
171	451146.23	1252725.49	Картометрический	1.00	-
172	451053.56	1252773.62	Картометрический	1.00	-
173	450976.26	1252822.04	Аналитический	0.50	-
174	450956.55	1252812.84	Аналитический	0.50	-
175	451043.08	1252758.58	Картометрический	1.00	-
176	451139.59	1252708.66	Картометрический	1.00	-
177	451173.34	1252698.32	Картометрический	1.00	-

1	2	3	4	5	6
178	451206.98	1252689.50	Картометрический	1.00	-
179	451271.35	1252677.72	Картометрический	1.00	-
180	451373.95	1252665.18	Картометрический	1.00	-
181	451387.63	1252662.44	Картометрический	1.00	-
182	451402.00	1252657.66	Картометрический	1.00	-
183	451412.24	1252651.31	Картометрический	1.00	-
184	451421.10	1252643.71	Картометрический	1.00	-
185	451433.22	1252628.98	Картометрический	1.00	-
186	451441.73	1252615.42	Картометрический	1.00	-
187	451456.52	1252587.76	Картометрический	1.00	-
188	451480.24	1252542.54	Картометрический	1.00	-
189	451505.01	1252505.34	Картометрический	1.00	-
190	451532.98	1252468.94	Картометрический	1.00	-
191	451572.95	1252413.68	Картометрический	1.00	-
192	451604.79	1252374.13	Картометрический	1.00	-
193	451627.66	1252340.54	Картометрический	1.00	-
194	451635.45	1252320.41	Картометрический	1.00	-
195	451641.26	1252300.59	Картометрический	1.00	-
196	451643.35	1252283.45	Картометрический	1.00	-
197	451643.78	1252269.44	Картометрический	1.00	-
198	451640.68	1252258.01	Картометрический	1.00	-
199	451640.23	1252251.50	Картометрический	1.00	-
200	451642.08	1252248.07	Картометрический	1.00	-
201	451646.12	1252246.52	Картометрический	1.00	-
202	451650.23	1252246.48	Картометрический	1.00	-
203	451661.35	1252247.45	Картометрический	1.00	-
204	451667.57	1252248.23	Картометрический	1.00	-
205	451670.25	1252249.50	Картометрический	1.00	-
206	451671.26	1252250.99	Картометрический	1.00	-
207	451672.16	1252254.41	Картометрический	1.00	-
208	451671.79	1252261.45	Картометрический	1.00	-
209	451669.47	1252267.99	Картометрический	1.00	-
210	451668.00	1252273.33	Картометрический	1.00	-
211	451667.85	1252276.71	Картометрический	1.00	-
212	451668.63	1252279.59	Картометрический	1.00	-
213	451673.92	1252288.09	Картометрический	1.00	-
144	451685.38	1252289.71	Картометрический	1.00	-

## 3. Сведения о характерных точках части (частей) границы объекта

Обозначение характерных точек части границы	Координаты, м		Метод определения координат характерной точки	Средняя квадратическая погрешность положения характерной точки (M <sub>t</sub> ), м	Описание обозначения точки на местности (при наличии)
	X	Y			
1	2	3	4	5	6
Часть №	-	-	-	-	-





## ОПИСАНИЕ МЕСТОПОЛОЖЕНИЯ ГРАНИЦ

Зона сельскохозяйственного использования  
в границах населенного пункта села Россошь – СХ1/1

(наименование объекта, местоположение границ которого описано  
(далее - объект)

## Раздел 1

Сведения об объекте		
№ п/п	Характеристики объекта	Описание характеристик
1	2	3
1	Местоположение объекта	Воронежская область, Репьевский муниципальный район, Россошанское сельское поселение, село Россошь
2	Площадь объекта $\pm$ величина погрешности определения площади ( $P \pm \Delta P$ )	-
3	Иные характеристики объекта	-

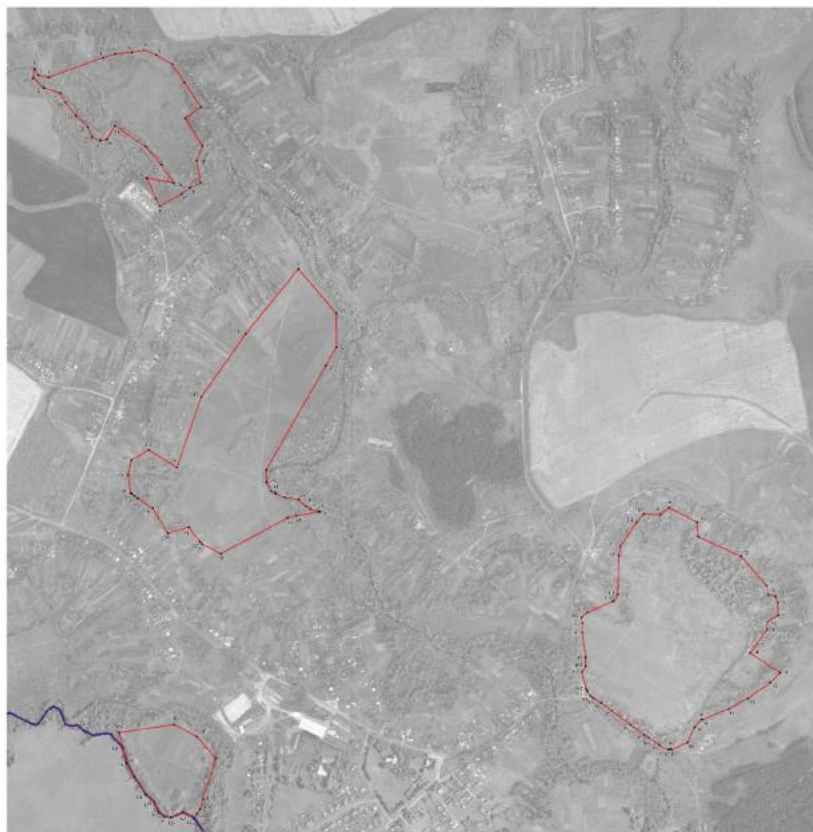
Сведения о местоположении границ объекта					
1. Система координат: МСК - 36, зона 1					
2. Сведения о характерных точках границ объекта					
Обозначение характерных точек границ	Координаты, м		Метод определения координат характерной точки	Средняя квадратическая погрешность положения характерной точки (Мт), м	Описание обозначения точки на местности (при наличии)
	X	Y			
1	2	3	4	5	6
1	453791.05	1250435.12	Картометрический	1.00	-
2	453768.78	1250448.49	Картометрический	1.00	-
3	453761.75	1250482.83	Картометрический	1.00	-
4	453828.43	1250668.32	Картометрический	1.00	-
5	453840.42	1250708.50	Картометрический	1.00	-
6	453846.42	1250764.83	Картометрический	1.00	-
7	453853.54	1250806.88	Картометрический	1.00	-
8	453837.44	1250848.19	Картометрический	1.00	-
9	453805.95	1250902.46	Картометрический	1.00	-
10	453743.83	1250943.58	Картометрический	1.00	-
11	453660.76	1250999.17	Картометрический	1.00	-
12	453622.48	1250946.61	Картометрический	1.00	-
13	453528.32	1251003.67	Картометрический	1.00	-
14	453478.59	1250984.57	Картометрический	1.00	-
15	453404.41	1250997.91	Аналитический	0.10	-
16	453386.53	1250962.14	Аналитический	0.10	-
17	453366.52	1250933.52	Картометрический	1.00	-
18	453323.98	1250860.20	Картометрический	1.00	-
19	453350.40	1250846.25	Аналитический	0.10	-
20	453419.30	1250815.92	Картометрический	1.00	-
21	453403.76	1250907.41	Картометрический	1.00	-
22	453465.72	1250864.37	Картометрический	1.00	-
23	453526.02	1250811.16	Картометрический	1.00	-
24	453597.49	1250707.98	Картометрический	1.00	-
25	453551.00	1250679.87	Картометрический	1.00	-
26	453546.84	1250657.83	Картометрический	1.00	-
27	453558.78	1250629.89	Картометрический	1.00	-
28	453592.70	1250615.59	Картометрический	1.00	-
29	453631.79	1250575.87	Картометрический	1.00	-
30	453675.94	1250540.41	Картометрический	1.00	-
31	453708.18	1250521.86	Картометрический	1.00	-
32	453726.14	1250465.98	Картометрический	1.00	-
33	453759.29	1250429.64	Картометрический	1.00	-
1	453791.05	1250435.12	Картометрический	1.00	-

1	2	3	4	5	6
34	453111.01	1251329.67	Картометрический	1.00	-
35	452960.23	1251457.77	Картометрический	1.00	-
36	452845.73	1251458.58	Картометрический	1.00	-
37	452782.44	1251422.70	Картометрический	1.00	-
38	452428.65	1251220.57	Картометрический	1.00	-
39	452387.14	1251221.32	Картометрический	1.00	-
40	452356.86	1251237.53	Картометрический	1.00	-
41	452351.61	1251251.18	Картометрический	1.00	-
42	452348.32	1251253.39	Картометрический	1.00	-
43	452335.52	1251282.16	Картометрический	1.00	-
44	452327.74	1251331.30	Картометрический	1.00	-
45	452306.49	1251355.81	Картометрический	1.00	-
46	452295.43	1251370.18	Картометрический	1.00	-
47	452287.72	1251398.13	Картометрический	1.00	-
48	452286.86	1251403.21	Картометрический	1.00	-
49	452274.04	1251322.15	Картометрический	1.00	-
50	452266.20	1251294.10	Картометрический	1.00	-
51	452144.56	1251067.36	Картометрический	1.00	-
52	452176.62	1251004.14	Аналитический	0.10	-
53	452184.92	1250995.37	Аналитический	0.10	-
54	452234.30	1250958.09	Картометрический	1.00	-
55	452214.06	1250887.48	Картометрический	1.00	-
56	452298.72	1250835.63	Картометрический	1.00	-
57	452331.90	1250785.16	Аналитический	0.10	-
58	452340.51	1250774.62	Аналитический	0.10	-
59	452348.84	1250764.39	Аналитический	0.10	-
60	452350.95	1250760.86	Картометрический	1.00	-
61	452411.96	1250752.46	Картометрический	1.00	-
62	452461.89	1250763.26	Картометрический	1.00	-
63	452496.51	1250822.83	Картометрический	1.00	-
64	452436.97	1250917.62	Картометрический	1.00	-
65	452677.47	1251001.06	Картометрический	1.00	-
66	452890.08	1251150.34	Картометрический	1.00	-
34	453111.01	1251329.67	Картометрический	1.00	-
67	452279.59	1252501.24	Картометрический	1.00	-
68	452277.66	1252556.24	Картометрический	1.00	-
69	452300.51	1252586.85	Картометрический	1.00	-
70	452252.09	1252681.36	Картометрический	1.00	-
71	452201.35	1252686.01	Картометрический	1.00	-
72	452135.49	1252831.27	Картометрический	1.00	-
73	452035.55	1252918.43	Картометрический	1.00	-
74	452005.34	1252923.08	Картометрический	1.00	-
75	451999.14	1252947.10	Картометрический	1.00	-
76	451978.61	1252956.01	Картометрический	1.00	-
77	451934.84	1252957.56	Картометрический	1.00	-
78	451913.23	1252920.39	Аналитический	0.10	-
79	451887.91	1252919.60	Аналитический	0.10	-

1	2	3	4	5	6
80	451807.01	1252862.26	Картометрический	1.00	-
81	451739.84	1252963.53	Картометрический	1.00	-
82	451706.92	1252930.36	Картометрический	1.00	-
83	451652.96	1252854.78	Картометрический	1.00	-
84	451616.77	1252786.88	Картометрический	1.00	-
85	451581.88	1252699.60	Картометрический	1.00	-
86	451581.48	1252698.62	Картометрический	1.00	-
87	451555.31	1252673.12	Картометрический	1.00	-
88	451503.73	1252649.24	Картометрический	1.00	-
89	451479.44	1252596.49	Картометрический	1.00	-
90	451482.59	1252592.74	Картометрический	1.00	-
91	451480.52	1252589.08	Картометрический	1.00	-
92	451478.81	1252583.36	Картометрический	1.00	-
93	451495.08	1252553.65	Картометрический	1.00	-
94	451517.92	1252517.91	Картометрический	1.00	-
95	451529.89	1252502.04	Картометрический	1.00	-
96	451563.24	1252455.47	Картометрический	1.00	-
97	451611.41	1252391.57	Картометрический	1.00	-
98	451637.71	1252355.93	Картометрический	1.00	-
99	451654.31	1252329.95	Картометрический	1.00	-
100	451660.96	1252320.15	Картометрический	1.00	-
101	451676.20	1252309.30	Картометрический	1.00	-
102	451684.76	1252305.47	Картометрический	1.00	-
103	451742.57	1252291.69	Картометрический	1.00	-
104	451762.56	1252304.18	Картометрический	1.00	-
105	451792.55	1252304.18	Картометрический	1.00	-
106	451876.25	1252292.94	Картометрический	1.00	-
107	451907.49	1252292.94	Картометрический	1.00	-
108	451928.72	1252290.44	Картометрический	1.00	-
109	451944.96	1252309.18	Картометрический	1.00	-
110	451983.36	1252398.34	Аналитический	0.10	-
111	452005.88	1252412.93	Аналитический	0.10	-
112	452138.42	1252416.03	Картометрический	1.00	-
113	452170.15	1252422.32	Картометрический	1.00	-
114	452251.32	1252477.22	Картометрический	1.00	-
67	452279.59	1252501.24	Картометрический	1.00	-
115	451537.19	1250721.21	Картометрический	1.00	-
116	451564.67	1250907.68	Картометрический	1.00	-
117	451523.88	1250984.88	Картометрический	1.00	-
118	451449.25	1251049.83	Картометрический	1.00	-
119	451311.13	1251006.21	Картометрический	1.00	-
120	451277.36	1250996.04	Картометрический	1.00	-
121	451262.50	1250986.38	Картометрический	1.00	-
122	451248.43	1250974.70	Картометрический	1.00	-
123	451266.80	1250938.70	Картометрический	1.00	-
124	451248.92	1250897.14	Картометрический	1.00	-
125	451253.26	1250875.87	Картометрический	1.00	-

1	2	3	4	5	6
126	451268.23	1250855.57	Картометрический	1.00	-
127	451302.52	1250840.58	Картометрический	1.00	-
128	451327.71	1250812.14	Картометрический	1.00	-
129	451387.90	1250773.88	Картометрический	1.00	-
130	451434.38	1250747.27	Картометрический	1.00	-
131	451485.58	1250735.18	Картометрический	1.00	-
115	451537.19	1250721.21	Картометрический	1.00	-
3. Сведения о характерных точках части (частей) границы объекта					
Обозначение характерных точек части границы	Координаты, м		Метод определения координат характерной точки	Средняя квадратическая погрешность положения характерной точки (M <sub>t</sub> ), м	Описание обозначения точки на местности (при наличии)
	X	Y			
1	2	3	4	5	6
Часть №					
-	-	-	-	-	-





Масштаб 1:3000

Бэлэнхүүрэн сумын тусгай зохионолын  
 — граница сумын тусгай зохионолын  
 — граница сумын тусгай зохионолын  
 — гидрографи сумын тусгай зохионолын

Уламжлалын зураг: 2010-2011 оны тусгай зохионолын зураг  
 2010-2011 оны тусгай зохионолын зураг  
 2010-2011 оны тусгай зохионолын зураг

## ОПИСАНИЕ МЕСТОПОЛОЖЕНИЯ ГРАНИЦ

Зона сельскохозяйственного производства села Россошь – СХ2/1

(наименование объекта, местоположение границ которого описано  
(далее - объект)

## Раздел 1

Сведения об объекте		
№ п/п	Характеристики объекта	Описание характеристик
1	2	3
1	Местоположение объекта	Воронежская область, Репьевский муниципальный район, Россошанское сельское поселение, село Россошь
2	Площадь объекта $\pm$ величина погрешности определения площади ( $P \pm \Delta P$ )	-
3	Иные характеристики объекта	-

## Раздел 2

Сведения о местоположении границ объекта					
1. Система координат: МСК - 36, зона 1					
2. Сведения о характерных точках границ объекта					
Обозначение характерных точек границ	Координаты, м		Метод определения координат характерной точки	Средняя квадратическая погрешность положения характерной точки (Мт), м	Описание обозначения точки на местности (при наличии)
	X	Y			
1	2	3	4	5	6
1	454745.20	1252469.21	Аналитический	0.10	-
2	454782.65	1252673.57	Аналитический	0.10	-
3	454702.94	1252706.39	Аналитический	0.10	-
4	454690.15	1252733.47	Аналитический	0.10	-
5	454658.67	1252778.29	Аналитический	0.10	-
6	454606.02	1252823.90	Аналитический	0.10	-
7	454579.69	1252849.24	Аналитический	0.10	-
8	454552.54	1252864.42	Аналитический	0.10	-
9	454409.77	1252704.49	Аналитический	0.10	-
10	454424.44	1252670.79	Аналитический	0.10	-
11	454464.32	1252648.88	Аналитический	0.10	-
12	454409.57	1252557.18	Аналитический	0.10	-
13	454571.30	1252513.19	Аналитический	0.10	-
14	454646.89	1252492.64	Аналитический	0.10	-
1	454745.20	1252469.21	Аналитический	0.10	-
15	453458.51	1249489.26	Аналитический	0.10	-
16	453617.59	1249636.68	Аналитический	0.10	-
17	453608.18	1249658.68	Аналитический	0.10	-
18	453617.36	1249682.46	Аналитический	0.10	-
19	453622.28	1249713.01	Аналитический	0.10	-
20	453652.45	1249766.56	Аналитический	0.10	-
21	453415.51	1249889.04	Аналитический	0.10	-
22	453313.87	1249801.80	Аналитический	0.10	-
23	453252.16	1249769.41	Аналитический	0.10	-
24	453221.27	1249747.60	Аналитический	0.10	-
25	453104.32	1249630.90	Аналитический	0.10	-
26	453174.68	1249527.46	Аналитический	0.10	-
27	453248.69	1249509.48	Аналитический	0.10	-
28	453305.33	1249513.14	Аналитический	0.10	-
29	453381.52	1249495.69	Аналитический	0.10	-
15	453458.51	1249489.26	Аналитический	0.10	-
30	453379.91	1250687.83	Аналитический	0.10	-
31	453454.16	1250771.11	Аналитический	0.10	-

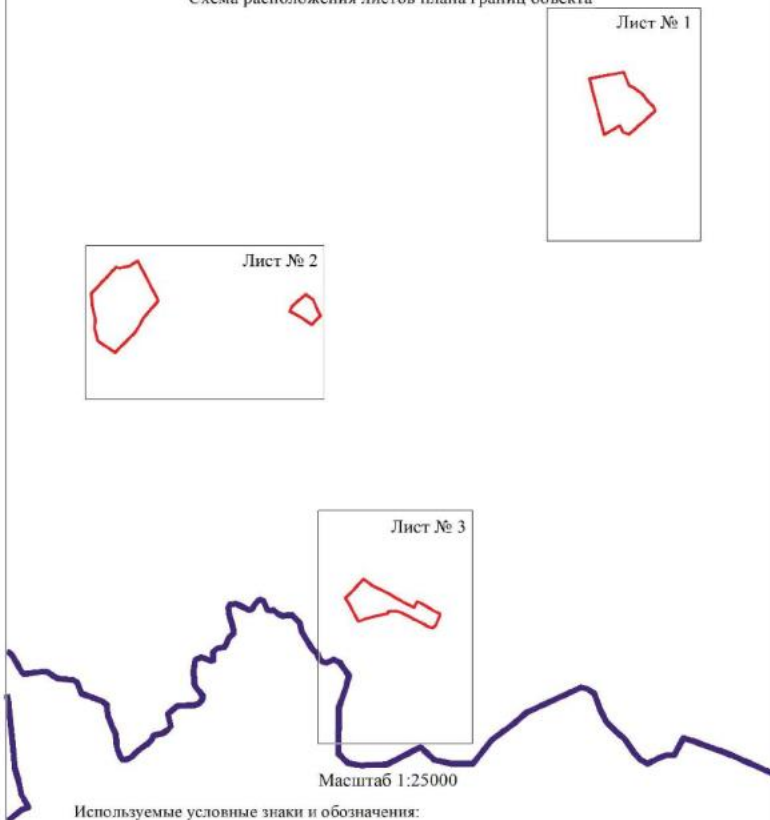
1	2	3	4	5	6
32	453419.30	1250815.92	Аналитический	0.10	-
33	453350.40	1250846.25	Аналитический	0.10	-
34	453323.98	1250860.20	Картометрический	1.00	-
35	453291.52	1250825.66	Аналитический	0.10	-
36	453273.10	1250807.37	Аналитический	0.10	-
37	453296.47	1250770.58	Аналитический	0.10	-
38	453329.04	1250720.34	Картометрический	1.00	-
39	453349.46	1250677.57	Аналитический	0.10	-
30	453379.91	1250687.83	Аналитический	0.10	-
40	451635.76	1251008.98	Картометрический	1.00	-
41	451667.93	1251042.11	Картометрический	1.00	-
42	451749.49	1251116.10	Картометрический	1.00	-
43	451710.65	1251168.31	Картометрический	1.00	-
44	451678.22	1251238.67	Аналитический	0.10	-
45	451599.17	1251375.95	Аналитический	0.10	-
46	451578.79	1251419.63	Аналитический	0.10	-
47	451593.26	1251427.45	Аналитический	0.10	-
48	451603.86	1251433.25	Аналитический	0.10	-
49	451615.47	1251439.55	Картометрический	1.00	-
50	451589.36	1251487.91	Картометрический	1.00	-
51	451558.90	1251536.84	Картометрический	1.00	-
52	451538.65	1251576.64	Картометрический	1.00	-
53	451470.47	1251549.35	Картометрический	1.00	-
54	451455.74	1251530.55	Картометрический	1.00	-
55	451461.94	1251510.86	Аналитический	0.10	-
56	451467.97	1251490.56	Аналитический	0.10	-
57	451472.48	1251491.51	Аналитический	0.10	-
58	451488.23	1251460.38	Аналитический	0.10	-
59	451510.01	1251416.37	Аналитический	0.10	-
60	451512.92	1251414.26	Аналитический	0.10	-
61	451545.10	1251348.90	Аналитический	0.10	-
62	451557.08	1251318.71	Аналитический	0.10	-
63	451555.23	1251264.59	Аналитический	0.10	-
64	451542.25	1251264.03	Картометрический	1.00	-
65	451530.95	1251204.86	Картометрический	1.00	-
66	451510.12	1251127.79	Аналитический	0.10	-
67	451494.42	1251087.61	Аналитический	0.10	-
68	451537.09	1251064.80	Аналитический	0.10	-
69	451600.25	1251031.04	Аналитический	0.10	-
40	451635.76	1251008.98	Картометрический	1.00	-

3. Сведения о характерных точках части (частей) границы объекта					
Обозначение характерных точек части границы	Координаты, м		Метод определения координат характерной точки	Средняя квадратическая погрешность положения характерной точки (Mt), м	Описание обозначения точки на местности (при наличии)
	X	Y			
1	2	3	4	5	6
Часть №					
-	-	-	-	-	-






## План границ объекта


Схема расположения листов плана границ объекта



Используемые условные знаки и обозначения:

	границы территориальной зоны
	границы муниципального образования
	область и номер листа плана границ объекта

Руководитель БУВО «Нормативно-проектный центр»

Подпись  Ю.В. Шальгина Дата « 17 » января 2023 г.

Место для оттиска печати (при наличии) лица, составившего описание местоположения границ объекта



## План границ объекта

Лист № 1



Масштаб 1:5000

Используемые условные знаки и обозначения:



границы территориальной зоны



• 1 характерная точка границ территориальной зоны

Руководитель БУВО «Нормативно-проектный центр»

Подпись *Ю.В. Шалыгина* Ю.В. Шалыгина Дата « 17 » января 2023г.

Место для оттиска печати (при наличии) лица, составившего описание местоположения границ объекта



План границ объекта

Лист № 2



Масштаб 1:5000

Используемые условные знаки и обозначения:



Руководитель БУ ВО «Нормативно-проектный центр»

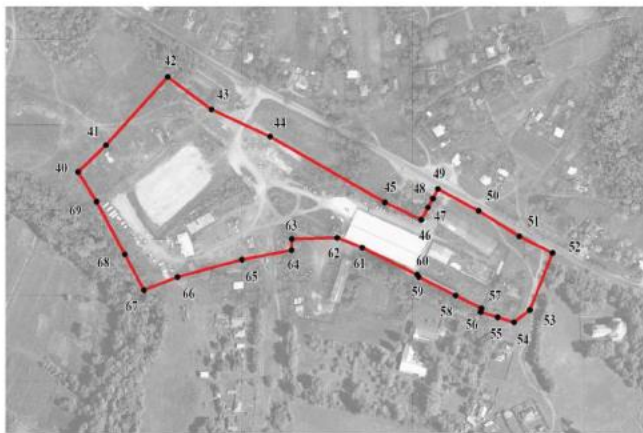
Подпись  Ю. В. Шалыгина Дата « 17 » января 2023г.

Место для оттиска печати (при наличии) лица, составившего описание местоположения границ объекта



## План границ объекта

Лист № 3



Масштаб 1:5000

Используемые условные знаки и обозначения:



границы территориальной зоны



характерная точка границ территориальной зоны

Руководитель БУВО «Нормативно-проектный центр»

Подпись *Ю.В. Шалыгина* Ю.В. Шалыгина Дата « 17 » января 2023г.

Место для оттиска печати (при наличии) лица, составившего описание местоположения границ объекта

## ОПИСАНИЕ МЕСТОПОЛОЖЕНИЯ ГРАНИЦ

Зона природных территорий и защитного озеленения села Россошь – Р1/1

(наименование объекта, местоположение границ которого описано  
(далее - объект)

## Раздел 1

Сведения об объекте		
№ п/п	Характеристики объекта	Описание характеристик
1	2	3
1	Местоположение объекта	Воронежская область, Репьевский муниципальный район, Россошанское сельское поселение, село Россошь
2	Площадь объекта $\pm$ величина погрешности определения площади ( $P \pm \Delta P$ )	-
3	Иные характеристики объекта	-

## Раздел 2

Сведения о местоположении границ объекта					
1. Система координат: МСК - 36, зона 1					
2. Сведения о характерных точках границ объекта					
Обозначение характерных точек границ	Координаты, м		Метод определения координат характерной точки	Средняя квадратическая погрешность положения характерной точки (Мт), м	Описание обозначения точки на местности (при наличии)
	X	Y			
1	2	3	4	5	6
1	454596.95	1253106.11	Картометрический	1.00	-
2	454572.02	1253127.20	Картометрический	1.00	-
3	454326.84	1253001.03	Картометрический	1.00	-
4	454380.88	1252973.19	Картометрический	1.00	-
1	454596.95	1253106.11	Картометрический	1.00	-
5	453960.50	1252632.10	Картометрический	1.00	-
6	453863.08	1252641.12	Картометрический	1.00	-
7	453794.41	1252664.65	Картометрический	1.00	-
8	453753.68	1252689.10	Картометрический	1.00	-
9	453742.60	1252711.10	Картометрический	1.00	-
10	453703.94	1252716.61	Картометрический	1.00	-
11	453650.87	1252678.65	Картометрический	1.00	-
12	453561.00	1252643.01	Картометрический	1.00	-
13	453526.92	1252642.24	Картометрический	1.00	-
14	453491.28	1252636.43	Картометрический	1.00	-
15	453412.26	1252611.25	Картометрический	1.00	-
16	453277.84	1252607.76	Картометрический	1.00	-
17	453141.49	1252553.92	Картометрический	1.00	-
18	453088.03	1252507.44	Картометрический	1.00	-
19	453053.30	1252405.51	Картометрический	1.00	-
20	453125.46	1252291.74	Картометрический	1.00	-
21	453149.97	1252284.69	Картометрический	1.00	-
22	453159.47	1252338.71	Картометрический	1.00	-
23	453136.86	1252408.34	Аналитический	0.10	-
24	453131.12	1252418.23	Аналитический	0.10	-
25	453128.70	1252429.29	Аналитический	0.10	-
26	453127.79	1252460.89	Аналитический	0.10	-
27	453124.83	1252483.03	Картометрический	1.00	-
28	453144.20	1252504.72	Картометрический	1.00	-
29	453311.54	1252554.69	Картометрический	1.00	-
30	453428.53	1252547.72	Картометрический	1.00	-
31	453580.31	1252543.69	Аналитический	0.10	-
32	453613.55	1252533.60	Аналитический	0.10	-
33	453682.64	1252530.15	Аналитический	0.10	-

1	2	3	4	5	6
34	453749.75	1252561.49	Картометрический	1.00	-
35	453890.41	1252595.23	Картометрический	1.00	-
5	453960.50	1252632.10	Картометрический	1.00	-
36	453478.59	1250984.57	Картометрический	1.00	-
37	453528.32	1251003.67	Картометрический	1.00	-
38	453551.31	1251029.83	Картометрический	1.00	-
39	453551.89	1251063.98	Картометрический	1.00	-
40	453538.94	1251096.99	Картометрический	1.00	-
41	453383.60	1251255.46	Картометрический	1.00	-
42	453344.08	1251303.15	Картометрический	1.00	-
43	453273.27	1251376.59	Картометрический	1.00	-
44	453137.90	1251422.10	Картометрический	1.00	-
45	453038.45	1251521.20	Картометрический	1.00	-
46	452983.81	1251582.99	Картометрический	1.00	-
47	452914.10	1251643.61	Картометрический	1.00	-
48	452839.69	1251525.84	Картометрический	1.00	-
49	452804.85	1251510.49	Картометрический	1.00	-
50	452646.98	1251513.69	Картометрический	1.00	-
51	452524.92	1251490.92	Картометрический	1.00	-
52	452480.71	1251467.62	Картометрический	1.00	-
53	452425.55	1251391.54	Картометрический	1.00	-
54	452347.57	1251333.93	Картометрический	1.00	-
55	452324.65	1251385.04	Картометрический	1.00	-
56	452309.37	1251472.81	Картометрический	1.00	-
57	452260.36	1251519.88	Картометрический	1.00	-
58	452219.77	1251524.14	Картометрический	1.00	-
59	452169.67	1251571.60	Картометрический	1.00	-
60	451993.45	1251659.63	Картометрический	1.00	-
61	451977.64	1251675.61	Картометрический	1.00	-
62	451966.04	1251691.47	Картометрический	1.00	-
63	451936.01	1251768.18	Картометрический	1.00	-
64	451880.98	1251837.55	Картометрический	1.00	-
65	451938.12	1252019.04	Картометрический	1.00	-
66	451834.36	1252217.17	Картометрический	1.00	-
67	451899.35	1252213.41	Картометрический	1.00	-
68	451897.95	1252259.18	Картометрический	1.00	-
69	451928.72	1252290.44	Картометрический	1.00	-
70	451907.49	1252292.94	Картометрический	1.00	-
71	451876.25	1252292.94	Картометрический	1.00	-
72	451792.55	1252304.18	Картометрический	1.00	-
73	451762.56	1252304.18	Картометрический	1.00	-
74	451742.57	1252291.69	Картометрический	1.00	-
75	451684.76	1252305.47	Картометрический	1.00	-
76	451685.38	1252289.71	Картометрический	1.00	-
77	451673.92	1252288.09	Картометрический	1.00	-
78	451668.63	1252279.59	Картометрический	1.00	-
79	451667.85	1252276.71	Картометрический	1.00	-

1	2	3	4	5	6
80	451668.00	1252273.33	Картометрический	1.00	-
81	451669.47	1252267.99	Картометрический	1.00	-
82	451671.79	1252261.45	Картометрический	1.00	-
83	451672.16	1252254.41	Картометрический	1.00	-
84	451671.26	1252250.99	Картометрический	1.00	-
85	451670.25	1252249.50	Картометрический	1.00	-
86	451667.57	1252248.23	Картометрический	1.00	-
87	451661.35	1252247.45	Картометрический	1.00	-
88	451650.23	1252246.48	Картометрический	1.00	-
89	451646.12	1252246.52	Картометрический	1.00	-
90	451642.08	1252248.07	Картометрический	1.00	-
91	451640.23	1252251.50	Картометрический	1.00	-
92	451640.68	1252258.01	Картометрический	1.00	-
93	451511.51	1252263.64	Картометрический	1.00	-
94	451435.77	1252303.89	Картометрический	1.00	-
95	451471.79	1252409.70	Картометрический	1.00	-
96	451429.10	1252526.20	Картометрический	1.00	-
97	451369.19	1252604.75	Картометрический	1.00	-
98	451295.54	1252633.16	Картометрический	1.00	-
99	451253.04	1252633.70	Картометрический	1.00	-
100	451201.24	1252601.31	Картометрический	1.00	-
101	451181.33	1252582.49	Картометрический	1.00	-
102	451134.28	1252559.32	Картометрический	1.00	-
103	451071.90	1252556.04	Картометрический	1.00	-
104	451008.48	1252574.16	Картометрический	1.00	-
105	450937.90	1252598.93	Картометрический	1.00	-
106	450911.60	1252687.80	Картометрический	1.00	-
107	450875.90	1252629.80	Картометрический	1.00	-
108	450895.95	1252569.42	Картометрический	1.00	-
109	450964.59	1252532.15	Картометрический	1.00	-
110	451059.62	1252499.57	Картометрический	1.00	-
111	451068.97	1252489.43	Картометрический	1.00	-
112	451089.39	1252458.13	Картометрический	1.00	-
113	451100.53	1252418.33	Картометрический	1.00	-
114	451009.85	1252223.27	Картометрический	1.00	-
115	451091.01	1252215.49	Картометрический	1.00	-
116	451116.75	1252128.01	Картометрический	1.00	-
117	451140.67	1252024.47	Картометрический	1.00	-
118	451074.19	1251985.05	Картометрический	1.00	-
119	451004.56	1251778.10	Картометрический	1.00	-
120	450936.77	1251759.33	Картометрический	1.00	-
121	450824.49	1251700.67	Картометрический	1.00	-
122	450796.98	1251635.47	Картометрический	1.00	-
123	450840.02	1251512.04	Картометрический	1.00	-
124	450831.66	1251435.68	Картометрический	1.00	-
125	450744.68	1251324.97	Картометрический	1.00	-
126	450724.34	1251289.55	Картометрический	1.00	-
127	450728.09	1251240.62	Картометрический	1.00	-

1	2	3	4	5	6
128	450741.23	1251213.76	Картометрический	1.00	-
129	450734.77	1251195.12	Картометрический	1.00	-
130	450737.98	1251172.21	Картометрический	1.00	-
131	450772.15	1251157.98	Картометрический	1.00	-
132	450800.31	1250968.29	Картометрический	1.00	-
133	450978.94	1250969.98	Картометрический	1.00	-
134	451024.71	1250986.65	Картометрический	1.00	-
135	451100.00	1251010.61	Картометрический	1.00	-
136	451169.38	1251030.31	Картометрический	1.00	-
137	451248.43	1250974.70	Картометрический	1.00	-
138	451262.50	1250986.38	Картометрический	1.00	-
139	451277.36	1250996.04	Картометрический	1.00	-
140	451311.13	1251006.21	Картометрический	1.00	-
141	451449.25	1251049.83	Картометрический	1.00	-
142	451523.88	1250984.88	Картометрический	1.00	-
143	451564.67	1250907.68	Картометрический	1.00	-
144	451537.19	1250721.21	Картометрический	1.00	-
145	451636.23	1250694.40	Картометрический	1.00	-
146	451665.09	1250694.81	Картометрический	1.00	-
147	451654.80	1250771.50	Картометрический	1.00	-
148	451626.01	1250817.79	Картометрический	1.00	-
149	451640.06	1250884.62	Картометрический	1.00	-
150	451635.76	1251008.98	Картометрический	1.00	-
151	451600.25	1251031.04	Аналитический	0.10	-
152	451537.09	1251064.80	Аналитический	0.10	-
153	451494.42	1251087.61	Аналитический	0.10	-
154	451510.12	1251127.79	Аналитический	0.10	-
155	451430.00	1251145.12	Картометрический	1.00	-
156	451390.91	1251140.05	Картометрический	1.00	-
157	451340.19	1251099.62	Картометрический	1.00	-
158	451215.21	1251078.32	Картометрический	1.00	-
159	451144.15	1251076.66	Картометрический	1.00	-
160	451011.42	1251017.75	Картометрический	1.00	-
161	450895.74	1251060.41	Картометрический	1.00	-
162	450854.44	1251161.37	Картометрический	1.00	-
163	450846.42	1251219.98	Картометрический	1.00	-
164	450869.03	1251324.94	Картометрический	1.00	-
165	450910.17	1251441.39	Картометрический	1.00	-
166	450910.18	1251504.99	Картометрический	1.00	-
167	450907.56	1251563.57	Картометрический	1.00	-
168	450896.65	1251589.14	Картометрический	1.00	-
169	450882.48	1251604.46	Картометрический	1.00	-
170	450890.77	1251639.77	Картометрический	1.00	-
171	450927.59	1251658.82	Картометрический	1.00	-
172	450957.76	1251674.12	Картометрический	1.00	-
173	451074.26	1251719.61	Картометрический	1.00	-
174	451077.66	1251755.15	Картометрический	1.00	-
175	451081.71	1251767.51	Картометрический	1.00	-

1	2	3	4	5	6
176	451092.17	1251786.47	Картометрический	1.00	-
177	451097.25	1251802.81	Аналитический	0.10	-
178	451108.49	1251830.77	Аналитический	0.10	-
179	451114.97	1251847.94	Аналитический	0.10	-
180	451123.90	1251869.80	Аналитический	0.10	-
181	451137.81	1251893.90	Аналитический	0.10	-
182	451175.79	1251943.13	Аналитический	0.10	-
183	451196.47	1251985.02	Аналитический	0.10	-
184	451195.02	1252007.73	Аналитический	0.10	-
185	451196.42	1252017.14	Аналитический	0.10	-
186	451201.66	1252024.64	Аналитический	0.10	-
187	451206.19	1252029.45	Аналитический	0.10	-
188	451213.76	1252030.85	Аналитический	0.10	-
189	451210.71	1252042.78	Картометрический	1.00	-
190	451206.84	1252053.68	Картометрический	1.00	-
191	451203.32	1252067.23	Картометрический	1.00	-
192	451204.55	1252074.62	Картометрический	1.00	-
193	451185.95	1252139.23	Картометрический	1.00	-
194	451145.54	1252221.34	Картометрический	1.00	-
195	451158.74	1252261.52	Картометрический	1.00	-
196	451131.51	1252406.47	Картометрический	1.00	-
197	451148.46	1252475.00	Картометрический	1.00	-
198	451357.31	1252477.11	Картометрический	1.00	-
199	451384.87	1252412.72	Картометрический	1.00	-
200	451388.23	1252350.54	Картометрический	1.00	-
201	451361.01	1252320.62	Картометрический	1.00	-
202	451354.55	1252219.33	Картометрический	1.00	-
203	451344.87	1252189.31	Картометрический	1.00	-
204	451223.25	1252190.09	Картометрический	1.00	-
205	451274.80	1252107.68	Картометрический	1.00	-
206	451351.15	1252134.40	Картометрический	1.00	-
207	451442.54	1252169.52	Картометрический	1.00	-
208	451486.26	1252155.44	Картометрический	1.00	-
209	451635.24	1252152.67	Картометрический	1.00	-
210	451637.60	1252161.03	Картометрический	1.00	-
211	451638.52	1252168.20	Картометрический	1.00	-
212	451637.63	1252174.82	Картометрический	1.00	-
213	451637.61	1252178.50	Картометрический	1.00	-
214	451638.76	1252181.36	Картометрический	1.00	-
215	451640.71	1252182.63	Картометрический	1.00	-
216	451644.13	1252182.05	Картометрический	1.00	-
217	451654.76	1252181.16	Картометрический	1.00	-
218	451658.32	1252180.75	Картометрический	1.00	-
219	451659.52	1252179.42	Картометрический	1.00	-
220	451660.38	1252177.19	Картометрический	1.00	-
221	451659.94	1252174.64	Картометрический	1.00	-
222	451658.46	1252170.91	Картометрический	1.00	-
223	451656.24	1252166.16	Картометрический	1.00	-

1	2	3	4	5	6
224	451653.45	1252158.65	Картометрический	1.00	-
225	451650.61	1252149.65	Картометрический	1.00	-
226	451701.79	1252140.26	Картометрический	1.00	-
227	451737.65	1252112.19	Картометрический	1.00	-
228	451760.78	1252085.23	Картометрический	1.00	-
229	451794.25	1252012.13	Картометрический	1.00	-
230	451797.90	1251977.70	Картометрический	1.00	-
231	451754.87	1251913.98	Картометрический	1.00	-
232	451684.15	1251956.31	Картометрический	1.00	-
233	451661.51	1251906.54	Картометрический	1.00	-
234	451682.22	1251889.03	Картометрический	1.00	-
235	451670.31	1251877.07	Картометрический	1.00	-
236	451654.30	1251890.74	Картометрический	1.00	-
237	451610.63	1251836.01	Картометрический	1.00	-
238	451665.27	1251781.33	Аналитический	0.10	-
239	451667.91	1251769.35	Аналитический	0.10	-
240	451669.57	1251755.69	Картометрический	1.00	-
241	451598.08	1251730.89	Картометрический	1.00	-
242	451582.47	1251688.75	Картометрический	1.00	-
243	451593.71	1251652.38	Картометрический	1.00	-
244	451637.91	1251629.93	Картометрический	1.00	-
245	451672.02	1251616.78	Картометрический	1.00	-
246	451722.69	1251621.72	Картометрический	1.00	-
247	451816.45	1251666.71	Картометрический	1.00	-
248	451866.45	1251651.65	Аналитический	0.10	-
249	451968.43	1251528.36	Картометрический	1.00	-
250	451952.66	1251398.39	Картометрический	1.00	-
251	451920.49	1251335.20	Картометрический	1.00	-
252	451915.97	1251226.84	Картометрический	1.00	-
253	451927.57	1251186.13	Картометрический	1.00	-
254	451972.29	1251168.16	Картометрический	1.00	-
255	452010.98	1251159.89	Картометрический	1.00	-
256	452016.99	1251188.44	Картометрический	1.00	-
257	451966.66	1251215.49	Картометрический	1.00	-
258	451951.65	1251261.32	Картометрический	1.00	-
259	451974.19	1251296.62	Картометрический	1.00	-
260	451985.47	1251348.46	Картометрический	1.00	-
261	452014.04	1251407.80	Картометрический	1.00	-
262	452045.60	1251451.36	Картометрический	1.00	-
263	452266.20	1251294.10	Картометрический	1.00	-
264	452274.04	1251322.15	Картометрический	1.00	-
265	452286.86	1251403.21	Картометрический	1.00	-
266	452287.72	1251398.13	Картометрический	1.00	-
267	452295.43	1251370.18	Картометрический	1.00	-
268	452306.49	1251355.81	Картометрический	1.00	-
269	452327.74	1251331.30	Картометрический	1.00	-
270	452335.52	1251282.16	Картометрический	1.00	-
271	452348.32	1251253.39	Картометрический	1.00	-

1	2	3	4	5	6
272	452351.61	1251251.18	Картометрический	1.00	-
273	452356.86	1251237.53	Картометрический	1.00	-
274	452387.14	1251221.32	Картометрический	1.00	-
275	452428.65	1251220.57	Картометрический	1.00	-
276	452782.44	1251422.70	Картометрический	1.00	-
277	452845.73	1251458.58	Картометрический	1.00	-
278	452960.23	1251457.77	Картометрический	1.00	-
279	453111.01	1251329.67	Картометрический	1.00	-
280	453158.84	1251350.31	Картометрический	1.00	-
281	453345.09	1251190.32	Картометрический	1.00	-
282	453383.57	1251122.43	Картометрический	1.00	-
283	453404.13	1251015.72	Аналитический	0.10	-
284	453404.41	1250997.91	Аналитический	0.10	-
36	453478.59	1250984.57	Картометрический	1.00	-
285	451764.10	1251696.40	Картометрический	1.00	-
286	451816.94	1251733.32	Картометрический	1.00	-
287	451786.74	1251776.54	Картометрический	1.00	-
288	451733.90	1251739.62	Картометрический	1.00	-
285	451764.10	1251696.40	Картометрический	1.00	-
289	451581.54	1249959.79	Картометрический	1.00	-
290	451622.66	1249990.86	Картометрический	1.00	-
291	451607.98	1250019.48	Аналитический	0.10	-
292	451616.45	1250030.23	Аналитический	0.10	-
293	451657.47	1250022.14	Картометрический	1.00	-
294	451674.29	1250040.86	Картометрический	1.00	-
295	451698.36	1250091.64	Картометрический	1.00	-
296	451645.26	1250128.00	Картометрический	1.00	-
297	451616.99	1250097.98	Картометрический	1.00	-
298	451583.53	1250022.84	Картометрический	1.00	-
299	451533.56	1250000.08	Картометрический	1.00	-
300	451458.34	1249960.72	Картометрический	1.00	-
301	451460.15	1249927.66	Картометрический	1.00	-
289	451581.54	1249959.79	Картометрический	1.00	-

## 3. Сведения о характерных точках части (частей) границы объекта

Обозначение характерных точек части границы	Координаты, м		Метод определения координат характерной точки	Средняя квадратическая погрешность положения характерной точки (Mt), м	Описание обозначения точки на местности (при наличии)
	X	Y			
1	2	3	4	5	6
Часть №					
-	-	-	-	-	-





## ОПИСАНИЕ МЕСТОПОЛОЖЕНИЯ ГРАНИЦ

Зона ритуальных объектов села Россошь – СН1/1

---

 (наименование объекта, местоположение границ которого описано  
 (далее - объект)

## Раздел 1

Сведения об объекте		
№ п/п	Характеристики объекта	Описание характеристик
1	2	3
1	Местоположение объекта	Воронежская область, Репьевский муниципальный район, Россошанское сельское поселение, село Россошь
2	Площадь объекта $\pm$ величина погрешности определения площади ( $P \pm \Delta P$ )	-
3	Иные характеристики объекта	-

## Раздел 2

Сведения о местоположении границ объекта					
1. Система координат: МСК - 36, зона 1					
2. Сведения о характерных точках границ объекта					
Обозначение характерных точек границ	Координаты, м		Метод определения координат характерной точки	Средняя квадратическая погрешность положения характерной точки (Мп), м	Описание обозначения точки на местности (при наличии)
	X	Y			
1	2	3	4	5	6
1	452531.27	1250658.62	Картометрический	1.00	-
2	452531.27	1250669.19	Картометрический	1.00	-
3	452461.89	1250763.26	Картометрический	1.00	-
4	452411.96	1250752.46	Картометрический	1.00	-
5	452350.95	1250760.86	Картометрический	1.00	-
6	452257.62	1250692.70	Картометрический	1.00	-
7	452199.38	1250649.59	Картометрический	1.00	-
8	452201.64	1250644.52	Картометрический	1.00	-
9	452241.76	1250538.52	Картометрический	1.00	-
10	452256.47	1250545.48	Картометрический	1.00	-
11	452339.77	1250579.90	Картометрический	1.00	-
1	452531.27	1250658.62	Картометрический	1.00	-
3. Сведения о характерных точках части (частей) границы объекта					
Обозначение характерных точек части границы	Координаты, м		Метод определения координат характерной точки	Средняя квадратическая погрешность положения характерной точки (Мп), м	Описание обозначения точки на местности (при наличии)
	X	Y			
1	2	3	4	5	6
Часть №					
-	-	-	-	-	-





## План границ объекта




Масштаб 1:2000

Используемые условные знаки и обозначения:

	границы территориальной зоны
	характерная точка границ территориальной зоны

Руководитель БУВО «Нормативно-проектный центр»

Подпись  Ю.В.Шалыгина Дата « 17 » января 2023г.

Место для оттиска печати (при наличии) лица, составившего описание местоположения границ объекта



Приложение № 2  
к правилам землепользования и застройки  
Россошанского сельского поселения  
Репьёвского муниципального района  
Воронежской области

СВЕДЕНИЯ О ГРАНИЦАХ ТЕРРИТОРИАЛЬНЫХ ЗОН,  
СОДЕРЖАЩИЕ ГРАФИЧЕСКОЕ ОПИСАНИЕ МЕСТОПОЛОЖЕНИЯ  
ГРАНИЦ ТЕРРИТОРИАЛЬНЫХ ЗОН, ПЕРЕЧЕНЬ КООРДИНАТ  
ХАРАКТЕРНЫХ ТОЧЕК ГРАНИЦ ТЕРРИТОРИАЛЬНЫХ ЗОН  
ХУТОРА АЛЕКСАНДРОВКА 2-Я

## ОПИСАНИЕ МЕСТОПОЛОЖЕНИЯ ГРАНИЦ

Зона застройки индивидуальными жилыми домами хутора Александровка 2-я – Ж1/2

(наименование объекта, местоположение границ которого описано  
(далее - объект)

## Раздел 1

Сведения об объекте		
№ п/п	Характеристики объекта	Описание характеристик
1	2	3
1	Местоположение объекта	Воронежская область, Репьевский муниципальный район, Россошанское сельское поселение, хутор Александровка 2-я
2	Площадь объекта $\pm$ величина погрешности определения площади ( $P \pm \Delta P$ )	-
3	Иные характеристики объекта	-

## Раздел 2

Сведения о местоположении границ объекта					
1. Система координат: МСК - 36, зона 1					
2. Сведения о характерных точках границ объекта					
Обозначение характерных точек границ	Координаты, м		Метод определения координат характерной точки	Средняя квадратическая погрешность положения характерной точки (M <sub>t</sub> ), м	Описание обозначения точки на местности (при наличии)
	X	Y			
1	2	3	4	5	6
1	449636.17	1243574.03	Картометрический	1.00	-
2	449613.56	1243745.67	Картометрический	1.00	-
3	449612.55	1243799.10	Картометрический	1.00	-
4	449614.07	1243861.02	Картометрический	1.00	-
5	449578.10	1243998.32	Картометрический	1.00	-
6	449595.44	1244147.64	Картометрический	1.00	-
7	449594.19	1244285.04	Картометрический	1.00	-
8	449558.24	1244418.95	Картометрический	1.00	-
9	449586.06	1244459.74	Картометрический	1.00	-
10	449573.07	1244558.09	Картометрический	1.00	-
11	449605.89	1244626.03	Картометрический	1.00	-
12	449571.10	1244651.38	Картометрический	1.00	-
13	449555.75	1244691.20	Картометрический	1.00	-
14	449547.17	1244726.80	Картометрический	1.00	-
15	449560.68	1244740.40	Картометрический	1.00	-
16	449606.37	1244751.55	Картометрический	1.00	-
17	449625.81	1244762.63	Картометрический	1.00	-
18	449632.52	1244785.55	Картометрический	1.00	-
19	449623.12	1244814.36	Картометрический	1.00	-
20	449603.54	1244849.08	Картометрический	1.00	-
21	449599.18	1244894.87	Картометрический	1.00	-
22	449600.80	1244919.47	Картометрический	1.00	-
23	449581.20	1244961.83	Картометрический	1.00	-
24	449576.85	1245000.83	Картометрический	1.00	-
25	449589.48	1245024.61	Картометрический	1.00	-
26	449606.88	1245036.08	Картометрический	1.00	-
27	449453.69	1245035.93	Картометрический	1.00	-
28	449453.65	1245076.15	Картометрический	1.00	-
29	449648.16	1245076.35	Картометрический	1.00	-
30	449658.71	1245092.65	Картометрический	1.00	-
31	449681.44	1245135.96	Картометрический	1.00	-
32	449709.15	1245214.07	Картометрический	1.00	-
33	449708.76	1245228.99	Картометрический	1.00	-
34	449717.84	1245257.09	Картометрический	1.00	-
35	449717.84	1245275.24	Картометрический	1.00	-

1	2	3	4	5	6
36	449719.30	1245292.76	Картометрический	1.00	-
37	449721.60	1245300.90	Картометрический	1.00	-
38	449727.63	1245308.13	Картометрический	1.00	-
39	449688.52	1245321.74	Картометрический	1.00	-
40	449639.26	1245372.48	Картометрический	1.00	-
41	449555.95	1245485.06	Картометрический	1.00	-
42	449471.97	1245539.12	Картометрический	1.00	-
43	449427.07	1245549.18	Картометрический	1.00	-
44	449371.20	1245545.64	Картометрический	1.00	-
45	449261.15	1245539.42	Картометрический	1.00	-
46	449244.20	1245545.30	Картометрический	1.00	-
47	449210.47	1245588.48	Аналитический	0.50	-
48	449210.35	1245586.44	Картометрический	1.00	-
49	449207.36	1245546.98	Картометрический	1.00	-
50	449205.95	1245527.10	Картометрический	1.00	-
51	449204.56	1245505.56	Картометрический	1.00	-
52	449204.25	1245479.74	Картометрический	1.00	-
53	449204.55	1245462.18	Картометрический	1.00	-
54	449205.54	1245451.41	Картометрический	1.00	-
55	449212.24	1245426.61	Картометрический	1.00	-
56	449220.41	1245396.45	Картометрический	1.00	-
57	449234.07	1245344.80	Картометрический	1.00	-
58	449254.02	1245270.50	Картометрический	1.00	-
59	449272.89	1245200.20	Картометрический	1.00	-
60	449279.39	1245198.31	Картометрический	1.00	-
61	449284.27	1245198.67	Картометрический	1.00	-
62	449286.43	1245187.03	Картометрический	1.00	-
63	449281.20	1245185.76	Картометрический	1.00	-
64	449277.32	1245181.97	Картометрический	1.00	-
65	449304.38	1245082.07	Картометрический	1.00	-
66	449332.02	1244981.61	Картометрический	1.00	-
67	449346.22	1244930.00	Картометрический	1.00	-
68	449348.85	1244917.67	Картометрический	1.00	-
69	449351.86	1244897.37	Картометрический	1.00	-
70	449360.96	1244843.73	Картометрический	1.00	-
71	449366.95	1244806.20	Картометрический	1.00	-
72	449370.90	1244776.10	Картометрический	1.00	-
73	449373.10	1244759.56	Картометрический	1.00	-
74	449374.89	1244744.70	Картометрический	1.00	-
75	449376.00	1244645.54	Картометрический	1.00	-
76	449376.00	1244624.47	Картометрический	1.00	-
77	449376.16	1244554.90	Картометрический	1.00	-
78	449375.84	1244507.37	Картометрический	1.00	-
79	449376.95	1244410.31	Картометрический	1.00	-
80	449378.98	1244287.90	Картометрический	1.00	-
81	449378.52	1244254.20	Картометрический	1.00	-
82	449377.23	1244236.25	Картометрический	1.00	-
83	449374.84	1244210.91	Картометрический	1.00	-

1	2	3	4	5	6
84	449370.25	1244180.71	Картометрический	1.00	-
85	449367.31	1244159.96	Картометрический	1.00	-
86	449365.78	1244142.75	Картометрический	1.00	-
87	449363.14	1244099.98	Картометрический	1.00	-
88	449362.98	1244058.71	Картометрический	1.00	-
89	449363.45	1243996.89	Картометрический	1.00	-
90	449363.72	1243992.73	Картометрический	1.00	-
91	449366.98	1243990.83	Картометрический	1.00	-
92	449367.25	1243980.11	Картометрический	1.00	-
93	449364.47	1243977.12	Картометрический	1.00	-
94	449368.77	1243918.66	Картометрический	1.00	-
95	449371.76	1243871.28	Картометрический	1.00	-
96	449373.02	1243839.59	Картометрический	1.00	-
97	449375.18	1243807.47	Картометрический	1.00	-
98	449377.51	1243788.14	Картометрический	1.00	-
99	449382.62	1243749.06	Картометрический	1.00	-
100	449388.78	1243721.65	Картометрический	1.00	-
101	449398.18	1243683.92	Картометрический	1.00	-
102	449405.11	1243660.58	Картометрический	1.00	-
103	449410.16	1243654.17	Картометрический	1.00	-
104	449414.22	1243647.94	Картометрический	1.00	-
105	449410.61	1243642.26	Картометрический	1.00	-
106	449406.10	1243643.34	Картометрический	1.00	-
107	449416.03	1243615.16	Картометрический	1.00	-
108	449432.17	1243553.66	Картометрический	1.00	-
1	449636.17	1243574.03	Картометрический	1.00	-

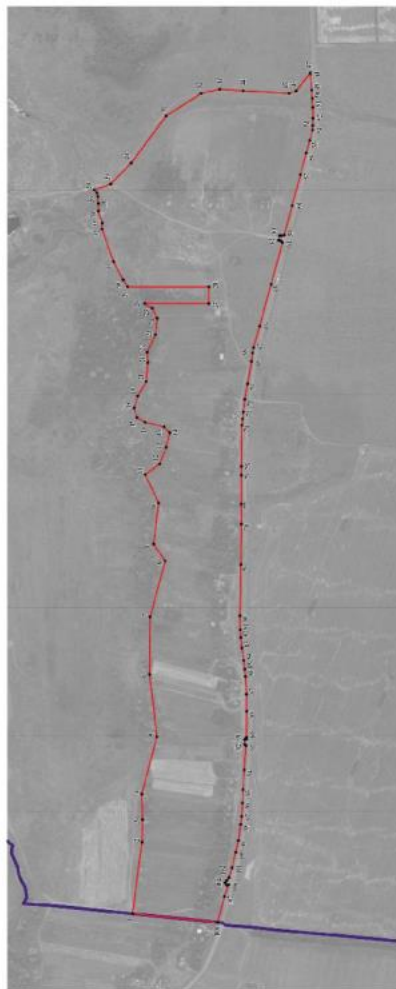
## 3. Сведения о характерных точках части (частей) границы объекта

Обозначение характерных точек части границы	Координаты, м		Метод определения координат характерной точки	Средняя квадратическая погрешность положения характерной точки (Mt), м	Описание обозначения точки на местности (при наличии)
	X	Y			
1	2	3	4	5	6
Часть №					
-	-	-	-	-	-



Рисунок 4

План граница участка



Масштаб 1:5000

Легенда условных знаков:

-  граница спорной земли
-  граница земельного участка
-  граница участка
-  маркерная точка граница спорной земли

## ОПИСАНИЕ МЕСТОПОЛОЖЕНИЯ ГРАНИЦ

Зона сельскохозяйственного использования  
в границах населенного пункта хутора Александровка 2-я – СХ1/2

(наименование объекта, местоположение границ которого описано  
(далее - объект)

## Раздел 1

Сведения об объекте		
№ п/п	Характеристики объекта	Описание характеристик
1	2	3
1	Местоположение объекта	Воронежская область, Репьевский муниципальный район, Россошанское сельское поселение, хутор Александровка 2-я
2	Площадь объекта $\pm$ величина погрешности определения площади ( $P \pm \Delta P$ )	-
3	Иные характеристики объекта	-

## Раздел 2

Сведения о местоположении границ объекта					
1. Система координат: МСК - 36, зона 1					
2. Сведения о характерных точках границ объекта					
Обозначение характерных точек границ	Координаты, м		Метод определения координат характерной точки	Средняя квадратическая погрешность положения характерной точки (Мт), м	Описание обозначения точки на местности (при наличии)
	X	Y			
1	2	3	4	5	6
1	449327.76	1244925.50	Картометрический	1.00	-
2	449313.70	1244976.57	Картометрический	1.00	-
3	449286.06	1245077.03	Картометрический	1.00	-
4	449255.58	1245187.47	Картометрический	1.00	-
5	449235.64	1245265.68	Картометрический	1.00	-
6	449215.71	1245339.90	Картометрический	1.00	-
7	449202.05	1245391.53	Картометрический	1.00	-
8	449193.90	1245421.65	Картометрический	1.00	-
9	449186.78	1245448.03	Картометрический	1.00	-
10	449185.57	1245461.14	Картометрический	1.00	-
11	449185.25	1245479.68	Картометрический	1.00	-
12	449185.56	1245506.28	Картометрический	1.00	-
13	449186.99	1245528.38	Картометрический	1.00	-
14	449188.42	1245548.38	Картометрический	1.00	-
15	449191.39	1245587.72	Картометрический	1.00	-
16	449193.25	1245618.81	Аналитический	0.50	-
17	449181.34	1245608.82	Картометрический	1.00	-
18	449127.37	1245539.90	Картометрический	1.00	-
19	449118.20	1245490.68	Картометрический	1.00	-
20	449130.15	1245459.33	Картометрический	1.00	-
21	449177.75	1245395.85	Картометрический	1.00	-
22	449188.37	1245331.75	Картометрический	1.00	-
23	449206.72	1245334.01	Картометрический	1.00	-
24	449244.29	1245224.70	Картометрический	1.00	-
25	449267.40	1245142.49	Картометрический	1.00	-
26	449300.22	1244922.06	Картометрический	1.00	-
1	449327.76	1244925.50	Картометрический	1.00	-

3. Сведения о характерных точках части (частей) границы объекта					
Обозначение характерных точек части границы	Координаты, м		Метод определения координат характерной точки	Средняя квадратическая погрешность положения характерной точки (M <sub>t</sub> ), м	Описание обозначения точки на местности (при наличии)
	X	Y			
1	2	3	4	5	6
Часть №					
-	-	-	-	-	-



Раздел 4  
План границ объекта



Масштаб 1:2000

Используемые условные знаки и обозначения:



Руководитель БУ ВО «Центрально-проспектный центр»

Подпись  Ю.В. Шалыгина Дата « 17 » января 2023г.

Место для оттиска печати (при наличии) с указанием описания местоположения границ объекта



## ОПИСАНИЕ МЕСТОПОЛОЖЕНИЯ ГРАНИЦ

Зона сельскохозяйственного производства хутора Александровка 2-я – СХ2/2

(наименование объекта, местоположение границ которого описано  
(далее - объект)

## Раздел 1

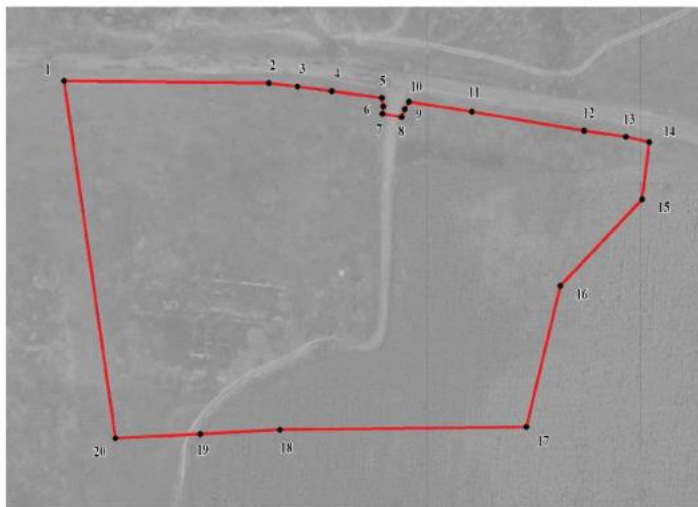
Сведения об объекте		
№ п/п	Характеристики объекта	Описание характеристик
1	2	3
1	Местоположение объекта	Воронежская область, Репьевский муниципальный район, Россошанское сельское поселение, хутор Александровка 2-я
2	Площадь объекта $\pm$ величина погрешности определения площади ( $P \pm \Delta P$ )	-
3	Иные характеристики объекта	-

## Раздел 2

Сведения о местоположении границ объекта					
1. Система координат: МСК - 36, зона 1					
2. Сведения о характерных точках границ объекта					
Обозначение характерных точек границ	Координаты, м		Метод определения координат характерной точки	Средняя квадратическая погрешность положения характерной точки (Mt), м	Описание обозначения точки на местности (при наличии)
	X	Y			
1	2	3	4	5	6
1	449357.00	1244645.44	Картометрический	1.00	-
2	449355.91	1244743.46	Картометрический	1.00	-
3	449354.26	1244757.16	Картометрический	1.00	-
4	449352.06	1244773.60	Картометрический	1.00	-
5	449348.85	1244797.45	Картометрический	1.00	-
6	449344.85	1244798.13	Картометрический	1.00	-
7	449341.32	1244797.86	Картометрический	1.00	-
8	449339.76	1244806.88	Картометрический	1.00	-
9	449343.42	1244808.51	Картометрический	1.00	-
10	449346.95	1244810.54	Картометрический	1.00	-
11	449342.22	1244840.65	Картометрический	1.00	-
12	449333.10	1244894.39	Картометрический	1.00	-
13	449330.15	1244914.29	Картометрический	1.00	-
14	449327.76	1244925.50	Картометрический	1.00	-
15	449300.22	1244922.06	Картометрический	1.00	-
16	449258.84	1244882.94	Картометрический	1.00	-
17	449191.16	1244866.64	Картометрический	1.00	-
18	449189.81	1244748.75	Картометрический	1.00	-
19	449187.87	1244710.56	Картометрический	1.00	-
20	449185.81	1244669.87	Картометрический	1.00	-
1	449357.00	1244645.44	Картометрический	1.00	-
3. Сведения о характерных точках части (частей) границы объекта					
Обозначение характерных точек части границы	Координаты, м		Метод определения координат характерной точки	Средняя квадратическая погрешность положения характерной точки (Mt), м	Описание обозначения точки на местности (при наличии)
	X	Y			
1	2	3	4	5	6
Часть №					
-	-	-	-	-	-





## План границ объекта




Масштаб 1:2000

Используемые условные знаки и обозначения:

	границы территориальной зоны
	характерная точка границ территориальной зоны

Руководитель БУВО «Нормативно-проектный центр»

Подпись  Ю.В. Шалыгина Дата « 17 » января 2023г.

Место для оттиска печати (при наличии) лица, составившего описание местоположения границ объекта



## ОПИСАНИЕ МЕСТОПОЛОЖЕНИЯ ГРАНИЦ

Зона природных территорий и защитного озеленения хутора Александровка 2-я – Р1/2

(наименование объекта, местоположение границ которого описано  
(далее - объект)

## Раздел 1

Сведения об объекте		
№ п/п	Характеристики объекта	Описание характеристик
1	2	3
1	Местоположение объекта	Воронежская область, Репьевский муниципальный район, Россошанское сельское поселение, хутор Александровка 2-я
2	Площадь объекта $\pm$ величина погрешности определения площади ( $P \pm \Delta P$ )	-
3	Иные характеристики объекта	-

## Раздел 2

Сведения о местоположении границ объекта					
1. Система координат: МСК - 36, зона 1					
2. Сведения о характерных точках границ объекта					
Обозначение характерных точек границ	Координаты, м		Метод определения координат характерной точки	Средняя квадратическая погрешность положения характерной точки (Мт), м	Описание обозначения точки на местности (при наличии)
	X	Y			
1	2	3	4	5	6
1	449606.88	1245036.08	Картометрический	1.00	-
2	449633.42	1245053.56	Картометрический	1.00	-
3	449648.16	1245076.35	Картометрический	1.00	-
4	449453.65	1245076.15	Картометрический	1.00	-
5	449453.69	1245035.93	Картометрический	1.00	-
1	449606.88	1245036.08	Картометрический	1.00	-
3. Сведения о характерных точках части (частей) границы объекта					
Обозначение характерных	Координаты, м		Метод определения координат характерной точки	Средняя квадратическая погрешность положения характерной точки (Мт), м	Описание обозначения точки на местности (при наличии)
	X	Y			
1	2	3	4	5	6
Часть №	2	3	4	5	6
-	-	-	-	-	-



## План границ объекта



Масштаб 1:2000

Используемые условные знаки и обозначения:



границы территориальной зоны



характерная точка границ территориальной зоны

Руководитель БУВО «Нормативно-проектный центр»

Подпись Ю.В. Шальгина Ю.В. Шальгина Дата « 17 » января 2023г.

Место для оттиска печати (при наличии) лица, составившего описание местоположения границ объекта



## ОПИСАНИЕ МЕСТОПОЛОЖЕНИЯ ГРАНИЦ

Зона ритуальных объектов хутора Александровка 2-я – СН1/2

(наименование объекта, местоположение границ которого описано  
(далее - объект)

## Раздел 1


Сведения об объекте		
№ п/п	Характеристики объекта	Описание характеристик
1	2	3
1	Местоположение объекта	Воронежская область, Репьевский муниципальный район, Россошанское сельское поселение, хутор Александровка 2-я
2	Площадь объекта $\pm$ величина погрешности определения площади ( $P \pm \Delta P$ )	-
3	Иные характеристики объекта	-

## Раздел 2

Сведения о местоположении границ объекта					
1. Система координат: МСК - 36, зона 1					
2. Сведения о характерных точках границ объекта					
Обозначение характерных точек границ	Координаты, м		Метод определения координат характерной точки	Средняя квадратическая погрешность положения характерной точки (Мf), м	Описание обозначения точки на местности (при наличии)
	X	Y			
1	2	3	4	5	6
1	449188.37	1245331.75	Картометрический	1.00	-
2	449177.75	1245395.85	Картометрический	1.00	-
3	449088.05	1245380.34	Картометрический	1.00	-
4	449094.55	1245320.19	Картометрический	1.00	-
1	449188.37	1245331.75	Картометрический	1.00	-
3. Сведения о характерных точках части (частей) границы объекта					
Обозначение характерных точек части границы	Координаты, м		Метод определения координат характерной точки	Средняя квадратическая погрешность положения характерной точки (Мf), м	Описание обозначения точки на местности (при наличии)
	X	Y			
1	2	3	4	5	6
Часть №					
-	-	-	-	-	-



## План границ объекта



Масштаб 1:2000

Используемые условные знаки и обозначения:




границы территориальной зоны



• 1

характерная точка границ территориальной зоны

Руководитель БУВО «Нормативно-проектный центр»

Подпись  Ю.В.Шалыгина Дата « 17 » января 2023г.

Место для оттиска печати (при наличии) лица, составившего описание местоположения границ объекта



Приложение № 3  
к правилам землепользования и застройки  
Россошанского сельского поселения  
Репьёвского муниципального района  
Воронежской области

СВЕДЕНИЯ О ГРАНИЦАХ ТЕРРИТОРИАЛЬНЫХ ЗОН,  
СОДЕРЖАЩИЕ ГРАФИЧЕСКОЕ ОПИСАНИЕ МЕСТОПОЛОЖЕНИЯ  
ГРАНИЦ ТЕРРИТОРИАЛЬНЫХ ЗОН, ПЕРЕЧЕНЬ КООРДИНАТ  
ХАРАКТЕРНЫХ ТОЧЕК ГРАНИЦ ТЕРРИТОРИАЛЬНЫХ ЗОН  
ХУТОРА ДРУЖБА

## ОПИСАНИЕ МЕСТОПОЛОЖЕНИЯ ГРАНИЦ

Зона застройки индивидуальными жилыми домами хутора Дружба – Ж1/3

(наименование объекта, местоположение границ которого описано  
(далее - объект)

## Раздел 1

Сведения об объекте		
№ п/п	Характеристики объекта	Описание характеристик
1	2	3
1	Местоположение объекта	Воронежская область, Репьевский муниципальный район, Россошанское сельское поселение, хутор Дружба
2	Площадь объекта $\pm$ величина погрешности определения площади ( $P \pm \Delta P$ )	-
3	Иные характеристики объекта	-

## Раздел 2

Сведения о местоположении границ объекта					
1. Система координат: МСК - 36, зона 1					
2. Сведения о характерных точках границ объекта					
Обозначение характерных точек границ	Координаты, м		Метод определения координат характерной точки	Средняя квадратическая погрешность положения характерной точки (Мт), м	Описание обозначения точки на местности (при наличии)
	X	Y			
1	2	3	4	5	6
1	451298.90	1248163.83	Картометрический	1.00	-
2	451292.84	1248172.07	Картометрический	1.00	-
3	451281.12	1248188.91	Картометрический	1.00	-
4	451282.56	1248214.93	Картометрический	1.00	-
5	451282.55	1248237.04	Картометрический	1.00	-
6	451280.24	1248260.26	Картометрический	1.00	-
7	451276.68	1248280.06	Картометрический	1.00	-
8	451273.29	1248300.54	Картометрический	1.00	-
9	451272.98	1248300.97	Картометрический	1.00	-
10	451270.07	1248305.02	Картометрический	1.00	-
11	451267.26	1248308.99	Картометрический	1.00	-
12	451265.06	1248312.55	Картометрический	1.00	-
13	451264.22	1248315.63	Картометрический	1.00	-
14	451263.93	1248319.68	Картометрический	1.00	-
15	451263.82	1248323.49	Картометрический	1.00	-
16	451264.24	1248326.01	Картометрический	1.00	-
17	451265.51	1248329.62	Картометрический	1.00	-
18	451266.83	1248333.57	Картометрический	1.00	-
19	451267.49	1248337.00	Картометрический	1.00	-
20	451267.91	1248341.20	Картометрический	1.00	-
21	451268.09	1248345.31	Картометрический	1.00	-
22	451267.53	1248348.43	Картометрический	1.00	-
23	451265.88	1248351.79	Картометрический	1.00	-
24	451263.08	1248354.40	Картометрический	1.00	-
25	451260.16	1248356.20	Картометрический	1.00	-
26	451254.73	1248354.84	Картометрический	1.00	-
27	451238.84	1248354.75	Картометрический	1.00	-
28	451208.83	1248353.11	Картометрический	1.00	-
29	451168.20	1248341.81	Картометрический	1.00	-
30	451144.99	1248336.19	Картометрический	1.00	-
31	451113.60	1248328.03	Картометрический	1.00	-
32	451084.14	1248320.06	Картометрический	1.00	-
33	451047.39	1248309.87	Картометрический	1.00	-
34	451011.05	1248299.76	Картометрический	1.00	-
35	450978.43	1248289.47	Картометрический	1.00	-

1	2	3	4	5	6
36	450946.50	1248280.89	Картометрический	1.00	-
37	450901.33	1248266.15	Картометрический	1.00	-
38	450892.79	1248252.82	Картометрический	1.00	-
39	450896.65	1248238.95	Картометрический	1.00	-
40	450904.42	1248208.77	Картометрический	1.00	-
41	450934.46	1248111.43	Картометрический	1.00	-
42	450941.05	1248074.99	Картометрический	1.00	-
43	450955.38	1247995.60	Картометрический	1.00	-
44	450986.43	1248017.36	Картометрический	1.00	-
45	451014.59	1248041.24	Картометрический	1.00	-
46	451032.20	1248047.24	Картометрический	1.00	-
47	451061.07	1248063.73	Картометрический	1.00	-
48	451077.21	1248070.61	Картометрический	1.00	-
49	451115.64	1248063.89	Картометрический	1.00	-
50	451126.40	1248061.68	Картометрический	1.00	-
51	451148.40	1248074.09	Картометрический	1.00	-
52	451168.61	1248075.66	Картометрический	1.00	-
53	451175.70	1248085.65	Картометрический	1.00	-
54	451181.62	1248105.30	Картометрический	1.00	-
55	451202.97	1248110.70	Картометрический	1.00	-
56	451215.71	1248115.62	Картометрический	1.00	-
57	451243.34	1248123.23	Картометрический	1.00	-
58	451282.62	1248150.02	Картометрический	1.00	-
1	451298.90	1248163.83	Картометрический	1.00	-
59	451252.44	1248383.78	Картометрический	1.00	-
60	451106.52	1248542.32	Картометрический	1.00	-
61	451084.52	1248543.92	Картометрический	1.00	-
62	450854.08	1248796.36	Картометрический	1.00	-
63	450863.63	1248748.08	Картометрический	1.00	-
64	450885.02	1248698.16	Картометрический	1.00	-
65	450831.96	1248654.68	Картометрический	1.00	-
66	450807.48	1248646.94	Картометрический	1.00	-
67	450958.12	1248456.86	Картометрический	1.00	-
68	451004.87	1248408.74	Картометрический	1.00	-
69	451004.67	1248320.96	Картометрический	1.00	-
70	451017.63	1248314.69	Картометрический	1.00	-
71	451071.10	1248329.99	Картометрический	1.00	-
72	451132.56	1248344.03	Картометрический	1.00	-
73	451164.85	1248355.54	Картометрический	1.00	-
74	451203.20	1248366.05	Картометрический	1.00	-
75	451235.89	1248375.74	Картометрический	1.00	-
59	451252.44	1248383.78	Картометрический	1.00	-

3. Сведения о характерных точках части (частей) границы объекта					
Обозначение характерных точек части границы	Координаты, м		Метод определения координат характерной точки	Средняя квадратическая погрешность положения характерной точки (Mt), м	Описание обозначения точки на местности (при наличии)
	X	Y			
1	2	3	4	5	6
Часть №					
-	-	-	-	-	-



Рисунок 4  
План граница объектов



Масштаб 1:2000

Пояснение условных знаков и обозначений:

— границы объектов

— границы кадастровых томов

• 1 — кадастровый номер границ кадастровых томов

Муниципальное предприятие «Управление городского округа  
Павловск» Ю.Б. Павловский. Дата: « 17 » января 2023г.  
Место: на границе объектов, расположенных в границах кадастровых томов



ОПИСАНИЕ МЕСТОПОЛОЖЕНИЯ ГРАНИЦ  
 Зона улиц, дорог, инженерной и транспортной инфраструктуры  
 хутора Дружба – ИТ1/3

(наименование объекта, местоположение границ которого описано  
 (далее - объект))

Раздел 1

Сведения об объекте		
№ п/п	Характеристики объекта	Описание характеристик
1	2	3
1	Местоположение объекта	Воронежская область, Репьевский муниципальный район, Россошанское сельское поселение, хутор Дружба
2	Площадь объекта $\pm$ величина погрешности определения площади ( $P \pm \Delta P$ )	-
3	Иные характеристики объекта	-

## Раздел 2

Сведения о местоположении границ объекта					
1. Система координат: МСК - 36, зона 1					
2. Сведения о характерных точках границ объекта					
Обозначение характерных точек границ	Координаты, м		Метод определения координат характерной точки	Средняя квадратическая погрешность положения характерной точки (M <sub>t</sub> ), м	Описание обозначения точки на местности (при наличии)
	X	Y			
1	2	3	4	5	6
1	451263.86	1248357.13	Картометрический	1.00	-
2	451267.14	1248360.11	Картометрический	1.00	-
3	451266.94	1248364.38	Картометрический	1.00	-
4	451266.04	1248366.86	Картометрический	1.00	-
5	451264.08	1248378.55	Картометрический	1.00	-
6	451262.54	1248382.37	Картометрический	1.00	-
7	451259.33	1248384.66	Картометрический	1.00	-
8	451252.44	1248383.78	Картометрический	1.00	-
9	451235.89	1248375.74	Картометрический	1.00	-
10	451203.20	1248366.05	Картометрический	1.00	-
11	451164.85	1248355.54	Картометрический	1.00	-
12	451132.56	1248344.03	Картометрический	1.00	-
13	451071.10	1248329.99	Картометрический	1.00	-
14	451017.63	1248314.69	Картометрический	1.00	-
15	451004.67	1248320.96	Картометрический	1.00	-
16	450960.79	1248299.29	Картометрический	1.00	-
17	450893.26	1248281.09	Картометрический	1.00	-
18	450878.27	1248275.95	Аналитический	0.50	-
19	450882.38	1248261.01	Аналитический	0.50	-
20	450892.79	1248252.82	Картометрический	1.00	-
21	450901.33	1248266.15	Картометрический	1.00	-
22	450946.50	1248280.89	Картометрический	1.00	-
23	450978.43	1248289.47	Картометрический	1.00	-
24	451011.05	1248299.76	Картометрический	1.00	-
25	451047.39	1248309.87	Картометрический	1.00	-
26	451084.14	1248320.06	Картометрический	1.00	-
27	451113.60	1248328.03	Картометрический	1.00	-
28	451144.99	1248336.19	Картометрический	1.00	-
29	451168.20	1248341.81	Картометрический	1.00	-
30	451208.83	1248353.11	Картометрический	1.00	-
31	451238.84	1248354.75	Картометрический	1.00	-
32	451254.73	1248354.84	Картометрический	1.00	-
1	451263.86	1248357.13	Картометрический	1.00	-

3. Сведения о характерных точках части (частей) границы объекта					
Обозначение характерных точек части границы	Координаты, м		Метод определения координат характерной точки	Средняя квадратическая погрешность положения характерной точки (Mf), м	Описание обозначения точки на местности (при наличии)
	X	Y			
1	2	3	4	5	6
Часть №					
-	-	-	-	-	-



План границ объекта



Масштаб 1:2000

Используемые условные знаки и обозначения:



границы территориальной зоны



характерная точка границ территориальной зоны

Руководитель БУВО «Нормативно-проектный центр»

Подпись Ю.В.Шальгина Ю.В.Шальгина Дата « 17 » января 2023г.

Место для оттиска печати (при наличии) лица, составившего описание местоположения границ объекта



Приложение № 4  
к правилам землепользования и застройки  
Россошанского сельского поселения  
Репьёвского муниципального района  
Воронежской области

СВЕДЕНИЯ О ГРАНИЦАХ ТЕРРИТОРИАЛЬНЫХ ЗОН,  
СОДЕРЖАЩИЕ ГРАФИЧЕСКОЕ ОПИСАНИЕ МЕСТОПОЛОЖЕНИЯ  
ГРАНИЦ ТЕРРИТОРИАЛЬНЫХ ЗОН, ПЕРЕЧЕНЬ КООРДИНАТ  
ХАРАКТЕРНЫХ ТОЧЕК ГРАНИЦ ТЕРРИТОРИАЛЬНЫХ ЗОН  
ХУТОРА КРАСНАЯ ПОЛЯНА

## ОПИСАНИЕ МЕСТОПОЛОЖЕНИЯ ГРАНИЦ

Зона застройки индивидуальными жилыми домами хутора Красная Поляна – Ж1/4

(наименование объекта, местоположение границ которого описано  
(далее - объект)

## Раздел 1

Сведения об объекте		
№ п/п	Характеристики объекта	Описание характеристик
1	2	3
1	Местоположение объекта	Воронежская область, Репьевский муниципальный район, Россошанское сельское поселение, хутор Красная Поляна
2	Площадь объекта $\pm$ величина погрешности определения площади ( $P \pm \Delta P$ )	-
3	Иные характеристики объекта	-

## Раздел 2

Сведения о местоположении границ объекта					
1. Система координат: МСК - 36, зона 1					
2. Сведения о характерных точках границ объекта					
Обозначение характерных точек границ	Координаты, м		Метод определения координат характерной точки	Средняя квадратическая погрешность положения характерной точки (Мт), м	Описание обозначения точки на местности (при наличии)
	X	Y			
1	2	3	4	5	6
1	451834.20	1244891.96	Картометрический	1.00	-
2	451840.62	1244922.20	Картометрический	1.00	-
3	451826.82	1245008.61	Картометрический	1.00	-
4	451820.92	1245019.28	Картометрический	1.00	-
5	451818.91	1245019.64	Картометрический	1.00	-
6	451814.69	1245019.51	Картометрический	1.00	-
7	451810.84	1245019.18	Картометрический	1.00	-
8	451808.21	1245019.01	Картометрический	1.00	-
9	451804.26	1245018.87	Картометрический	1.00	-
10	451799.56	1245018.72	Картометрический	1.00	-
11	451795.39	1245018.66	Картометрический	1.00	-
12	451792.35	1245019.06	Картометрический	1.00	-
13	451788.59	1245020.40	Картометрический	1.00	-
14	451784.57	1245022.34	Картометрический	1.00	-
15	451780.69	1245024.96	Картометрический	1.00	-
16	451777.36	1245027.55	Картометрический	1.00	-
17	451775.01	1245029.81	Картометрический	1.00	-
18	451772.46	1245033.05	Картометрический	1.00	-
19	451769.75	1245036.76	Картометрический	1.00	-
20	451767.03	1245040.61	Картометрический	1.00	-
21	451764.74	1245043.85	Картометрический	1.00	-
22	451763.15	1245046.03	Картометрический	1.00	-
23	451760.81	1245049.11	Картометрический	1.00	-
24	451759.09	1245051.30	Картометрический	1.00	-
25	451729.33	1245068.54	Картометрический	1.00	-
26	451708.89	1245061.52	Картометрический	1.00	-
27	451708.45	1245060.29	Картометрический	1.00	-
28	451706.97	1245055.85	Картометрический	1.00	-
29	451705.63	1245051.63	Картометрический	1.00	-
30	451704.32	1245047.30	Картометрический	1.00	-
31	451702.81	1245043.29	Картометрический	1.00	-
32	451700.76	1245039.83	Картометрический	1.00	-
33	451698.71	1245037.33	Картометрический	1.00	-
34	451696.06	1245034.99	Картометрический	1.00	-
35	451693.48	1245033.26	Картометрический	1.00	-

1	2	3	4	5	6
36	451690.08	1245031.72	Картометрический	1.00	-
37	451686.54	1245030.70	Картометрический	1.00	-
38	451682.26	1245030.45	Картометрический	1.00	-
39	451677.90	1245031.11	Картометрический	1.00	-
40	451674.00	1245033.29	Картометрический	1.00	-
41	451670.54	1245036.11	Картометрический	1.00	-
42	451667.15	1245039.48	Картометрический	1.00	-
43	451663.74	1245043.08	Картометрический	1.00	-
44	451660.37	1245046.66	Картометрический	1.00	-
45	451657.28	1245049.96	Картометрический	1.00	-
46	451654.62	1245052.80	Картометрический	1.00	-
47	451651.53	1245056.09	Картометрический	1.00	-
48	451648.20	1245059.64	Картометрический	1.00	-
49	451645.00	1245063.06	Картометрический	1.00	-
50	451642.09	1245066.22	Картометрический	1.00	-
51	451638.95	1245069.70	Картометрический	1.00	-
52	451635.67	1245073.36	Картометрический	1.00	-
53	451632.45	1245076.91	Картометрический	1.00	-
54	451629.26	1245080.11	Картометрический	1.00	-
55	451625.56	1245083.14	Картометрический	1.00	-
56	451621.67	1245086.10	Картометрический	1.00	-
57	451618.04	1245088.78	Картометрический	1.00	-
58	451614.80	1245090.94	Картометрический	1.00	-
59	451610.86	1245093.11	Картометрический	1.00	-
60	451606.61	1245095.30	Картометрический	1.00	-
61	451602.94	1245097.16	Картометрический	1.00	-
62	451600.21	1245098.36	Картометрический	1.00	-
63	451596.62	1245099.76	Картометрический	1.00	-
64	451593.01	1245101.81	Картометрический	1.00	-
65	451590.03	1245105.14	Картометрический	1.00	-
66	451587.60	1245108.55	Картометрический	1.00	-
67	451585.56	1245111.09	Картометрический	1.00	-
68	451582.74	1245113.89	Картометрический	1.00	-
69	451579.85	1245116.84	Картометрический	1.00	-
70	451577.33	1245119.91	Картометрический	1.00	-
71	451575.59	1245122.60	Картометрический	1.00	-
72	451573.90	1245126.04	Картометрический	1.00	-
73	451572.14	1245129.35	Картометрический	1.00	-
74	451570.10	1245132.12	Картометрический	1.00	-
75	451568.31	1245133.24	Картометрический	1.00	-
76	451565.19	1245133.39	Картометрический	1.00	-
77	451561.66	1245132.63	Картометрический	1.00	-
78	451558.97	1245131.61	Картометрический	1.00	-
79	451555.40	1245129.94	Картометрический	1.00	-
80	451551.34	1245128.41	Картометрический	1.00	-
81	451547.21	1245127.74	Картометрический	1.00	-
82	451543.72	1245127.34	Картометрический	1.00	-
83	451540.01	1245126.79	Картометрический	1.00	-

1	2	3	4	5	6
84	451536.74	1245126.65	Картометрический	1.00	-
85	451533.28	1245127.33	Картометрический	1.00	-
86	451530.69	1245128.74	Картометрический	1.00	-
87	451528.37	1245131.60	Картометрический	1.00	-
88	451526.62	1245134.84	Картометрический	1.00	-
89	451525.63	1245138.39	Картометрический	1.00	-
90	451525.24	1245141.39	Картометрический	1.00	-
91	451525.16	1245145.40	Картометрический	1.00	-
92	451525.23	1245149.27	Картометрический	1.00	-
93	451525.83	1245151.86	Картометрический	1.00	-
94	451527.56	1245155.27	Картометрический	1.00	-
95	451529.92	1245159.02	Картометрический	1.00	-
96	451532.88	1245162.75	Картометрический	1.00	-
97	451534.23	1245164.49	Картометрический	1.00	-
98	451539.95	1245187.12	Картометрический	1.00	-
99	451539.02	1245188.49	Картометрический	1.00	-
100	451538.28	1245189.12	Картометрический	1.00	-
101	451527.52	1245192.91	Картометрический	1.00	-
102	451525.91	1245192.65	Картометрический	1.00	-
103	451522.24	1245191.82	Картометрический	1.00	-
104	451518.30	1245191.25	Картометрический	1.00	-
105	451513.97	1245191.35	Картометрический	1.00	-
106	451509.81	1245192.02	Картометрический	1.00	-
107	451505.86	1245193.38	Картометрический	1.00	-
108	451502.47	1245194.77	Картометрический	1.00	-
109	451498.93	1245196.32	Картометрический	1.00	-
110	451496.21	1245198.33	Картометрический	1.00	-
111	451494.18	1245201.83	Картометрический	1.00	-
112	451492.47	1245205.88	Картометрический	1.00	-
113	451490.87	1245210.29	Картометрический	1.00	-
114	451489.43	1245214.48	Картометрический	1.00	-
115	451488.25	1245218.07	Картометрический	1.00	-
116	451486.98	1245222.28	Картометрический	1.00	-
117	451485.82	1245226.57	Картометрический	1.00	-
118	451485.52	1245230.26	Картометрический	1.00	-
119	451486.47	1245233.62	Картометрический	1.00	-
120	451487.38	1245235.75	Картометрический	1.00	-
121	451490.65	1245239.49	Картометрический	1.00	-
122	451493.80	1245243.14	Картометрический	1.00	-
123	451496.70	1245246.69	Картометрический	1.00	-
124	451499.50	1245250.58	Картометрический	1.00	-
125	451502.23	1245254.57	Картометрический	1.00	-
126	451504.55	1245257.98	Картометрический	1.00	-
127	451506.24	1245260.47	Картометрический	1.00	-
128	451508.55	1245263.89	Картометрический	1.00	-
129	451511.27	1245267.91	Картометрический	1.00	-
130	451514.02	1245271.98	Картометрический	1.00	-
131	451516.48	1245275.73	Картометрический	1.00	-

1	2	3	4	5	6
132	451518.22	1245279.05	Картометрический	1.00	-
133	451519.41	1245282.93	Картометрический	1.00	-
134	451519.96	1245286.84	Картометрический	1.00	-
135	451519.71	1245291.23	Картометрический	1.00	-
136	451519.13	1245295.07	Картометрический	1.00	-
137	451518.04	1245297.25	Картометрический	1.00	-
138	451515.62	1245299.36	Картометрический	1.00	-
139	451512.91	1245301.03	Картометрический	1.00	-
140	451508.96	1245302.62	Картометрический	1.00	-
141	451504.46	1245304.24	Картометрический	1.00	-
142	451500.32	1245305.72	Картометрический	1.00	-
143	451496.91	1245306.97	Картометрический	1.00	-
144	451492.91	1245308.51	Картометрический	1.00	-
145	451489.05	1245310.07	Картометрический	1.00	-
146	451486.15	1245311.54	Картометрический	1.00	-
147	451482.99	1245313.77	Картометрический	1.00	-
148	451479.97	1245316.35	Картометрический	1.00	-
149	451476.96	1245319.59	Картометрический	1.00	-
150	451474.47	1245322.57	Картометрический	1.00	-
151	451473.10	1245324.79	Картометрический	1.00	-
152	451472.95	1245325.14	Картометрический	1.00	-
153	451464.56	1245328.07	Картометрический	1.00	-
154	451454.78	1245355.66	Картометрический	1.00	-
155	451453.26	1245356.74	Картометрический	1.00	-
156	451449.21	1245359.40	Картометрический	1.00	-
157	451445.15	1245362.06	Картометрический	1.00	-
158	451441.68	1245364.32	Картометрический	1.00	-
159	451439.12	1245365.94	Картометрический	1.00	-
160	451435.70	1245368.06	Картометрический	1.00	-
161	451431.86	1245370.60	Картометрический	1.00	-
162	451428.00	1245373.58	Картометрический	1.00	-
163	451424.25	1245376.66	Картометрический	1.00	-
164	451420.98	1245379.43	Картометрический	1.00	-
165	451418.64	1245381.80	Картометрический	1.00	-
166	451416.21	1245385.11	Картометрический	1.00	-
167	451414.11	1245389.02	Картометрический	1.00	-
168	451412.98	1245393.54	Картометрический	1.00	-
169	451412.47	1245398.16	Картометрический	1.00	-
170	451412.52	1245402.55	Картометрический	1.00	-
171	451413.20	1245406.21	Картометрический	1.00	-
172	451414.92	1245409.76	Картометрический	1.00	-
173	451417.22	1245412.69	Картометрический	1.00	-
174	451420.65	1245415.33	Картометрический	1.00	-
175	451424.14	1245417.60	Картометрический	1.00	-
176	451427.03	1245419.21	Картометрический	1.00	-
177	451430.80	1245420.91	Картометрический	1.00	-
178	451434.63	1245422.54	Картометрический	1.00	-
179	451437.72	1245423.81	Картометрический	1.00	-

1	2	3	4	5	6
180	451440.45	1245424.90	Картометрический	1.00	-
181	451462.50	1245444.46	Картометрический	1.00	-
182	451463.99	1245447.04	Картометрический	1.00	-
183	451467.29	1245453.81	Картометрический	1.00	-
184	451469.47	1245458.76	Картометрический	1.00	-
185	451471.41	1245463.28	Картометрический	1.00	-
186	451473.12	1245467.25	Картометрический	1.00	-
187	451474.51	1245470.39	Картометрический	1.00	-
188	451476.13	1245474.06	Картометрический	1.00	-
189	451477.27	1245477.98	Картометрический	1.00	-
190	451477.29	1245482.53	Картометрический	1.00	-
191	451476.71	1245487.36	Картометрический	1.00	-
192	451475.76	1245492.23	Картометрический	1.00	-
193	451474.68	1245497.10	Картометрический	1.00	-
194	451473.58	1245501.94	Картометрический	1.00	-
195	451472.52	1245506.55	Картометрический	1.00	-
196	451471.38	1245510.79	Картометрический	1.00	-
197	451469.85	1245515.27	Картометрический	1.00	-
198	451468.13	1245519.91	Картометрический	1.00	-
199	451466.43	1245524.43	Картометрический	1.00	-
200	451465.05	1245528.15	Картометрический	1.00	-
201	451464.17	1245530.67	Картометрический	1.00	-
202	451462.96	1245534.44	Картометрический	1.00	-
203	451461.54	1245538.89	Картометрический	1.00	-
204	451460.61	1245541.55	Картометрический	1.00	-
205	451456.41	1245544.90	Картометрический	1.00	-
206	451451.49	1245536.88	Картометрический	1.00	-
207	451448.73	1245532.80	Картометрический	1.00	-
208	451441.14	1245527.66	Картометрический	1.00	-
209	451431.73	1245516.28	Картометрический	1.00	-
210	451410.98	1245495.91	Картометрический	1.00	-
211	451387.87	1245477.27	Картометрический	1.00	-
212	451356.49	1245455.16	Картометрический	1.00	-
213	451326.71	1245438.48	Картометрический	1.00	-
214	451304.43	1245428.59	Картометрический	1.00	-
215	451280.55	1245419.57	Картометрический	1.00	-
216	451259.74	1245411.99	Картометрический	1.00	-
217	451221.70	1245399.49	Картометрический	1.00	-
218	451195.62	1245391.97	Картометрический	1.00	-
219	451139.80	1245373.79	Картометрический	1.00	-
220	451187.93	1245308.75	Картометрический	1.00	-
221	451254.31	1245184.34	Картометрический	1.00	-
222	451348.75	1245009.98	Картометрический	1.00	-
223	451330.31	1244953.16	Картометрический	1.00	-
224	451338.87	1244920.97	Картометрический	1.00	-
225	451364.29	1244907.48	Картометрический	1.00	-
226	451416.76	1244903.37	Картометрический	1.00	-
227	451435.53	1244855.12	Картометрический	1.00	-

1	2	3	4	5	6
228	451442.95	1244814.51	Картометрический	1.00	-
229	451657.03	1244824.79	Картометрический	1.00	-
230	451659.33	1244828.37	Картометрический	1.00	-
231	451661.96	1244832.28	Картометрический	1.00	-
232	451664.81	1244835.81	Картометрический	1.00	-
233	451668.39	1244838.92	Картометрический	1.00	-
234	451672.26	1244841.75	Картометрический	1.00	-
235	451676.11	1244844.12	Картометрический	1.00	-
236	451680.05	1244845.86	Картометрический	1.00	-
237	451680.80	1244846.29	Картометрический	1.00	-
238	451684.78	1244849.30	Картометрический	1.00	-
239	451686.25	1244850.86	Картометрический	1.00	-
240	451688.91	1244854.27	Картометрический	1.00	-
241	451691.06	1244857.25	Картометрический	1.00	-
242	451693.54	1244860.91	Картометрический	1.00	-
243	451696.24	1244865.00	Картометрический	1.00	-
244	451698.93	1244869.06	Картометрический	1.00	-
245	451701.32	1244872.55	Картометрический	1.00	-
246	451703.46	1244874.96	Картометрический	1.00	-
247	451706.77	1244877.52	Картометрический	1.00	-
248	451710.61	1244880.15	Картометрический	1.00	-
249	451714.54	1244882.23	Картометрический	1.00	-
250	451719.07	1244883.38	Картометрический	1.00	-
251	451723.75	1244884.11	Картометрический	1.00	-
252	451728.24	1244884.58	Картометрический	1.00	-
253	451733.01	1244884.74	Картометрический	1.00	-
254	451737.82	1244884.75	Картометрический	1.00	-
255	451741.85	1244884.70	Картометрический	1.00	-
256	451744.04	1244884.40	Картометрический	1.00	-
257	451745.97	1244884.68	Картометрический	1.00	-
258	451748.58	1244883.17	Картометрический	1.00	-
259	451753.07	1244881.76	Картометрический	1.00	-
260	451757.64	1244880.26	Картометрический	1.00	-
261	451761.84	1244878.53	Картометрический	1.00	-
262	451765.90	1244876.07	Картометрический	1.00	-
263	451769.81	1244873.34	Картометрический	1.00	-
264	451773.40	1244870.58	Картометрический	1.00	-
265	451776.89	1244867.46	Картометрический	1.00	-
266	451779.01	1244865.55	Картометрический	1.00	-
267	451782.41	1244863.58	Картометрический	1.00	-
268	451801.88	1244864.24	Картометрический	1.00	-
269	451804.81	1244865.97	Картометрический	1.00	-
270	451808.67	1244868.38	Картометрический	1.00	-
271	451812.00	1244870.57	Картометрический	1.00	-
272	451815.64	1244873.19	Картометрический	1.00	-
273	451819.23	1244875.90	Картометрический	1.00	-
274	451822.29	1244878.52	Картометрический	1.00	-
275	451825.38	1244881.87	Картометрический	1.00	-

1	2	3	4	5	6
276	451828.55	1244885.55	Картометрический	1.00	-
277	451831.49	1244888.97	Картометрический	1.00	-
278	451834.10	1244891.86	Картометрический	1.00	-
1	451834.20	1244891.96	Картометрический	1.00	-
279	451130.52	1245390.39	Картометрический	1.00	-
280	451190.40	1245409.19	Картометрический	1.00	-
281	451216.40	1245416.69	Картометрический	1.00	-
282	451253.84	1245429.01	Картометрический	1.00	-
283	451274.29	1245436.45	Картометрический	1.00	-
284	451297.59	1245445.25	Картометрический	1.00	-
285	451318.65	1245454.60	Картометрический	1.00	-
286	451346.89	1245470.42	Картометрический	1.00	-
287	451377.03	1245491.65	Картометрический	1.00	-
288	451399.00	1245509.37	Картометрический	1.00	-
289	451418.45	1245528.48	Картометрический	1.00	-
290	451428.37	1245538.46	Картометрический	1.00	-
291	451432.57	1245546.21	Картометрический	1.00	-
292	451435.73	1245550.29	Картометрический	1.00	-
293	451301.70	1245460.73	Картометрический	1.00	-
294	451258.20	1245576.72	Картометрический	1.00	-
295	451212.36	1245626.61	Картометрический	1.00	-
296	451130.76	1245758.04	Картометрический	1.00	-
297	451075.97	1245889.22	Картометрический	1.00	-
298	450997.42	1245871.89	Картометрический	1.00	-
299	450931.11	1245940.26	Картометрический	1.00	-
300	450836.15	1246156.88	Картометрический	1.00	-
301	450786.87	1246202.43	Картометрический	1.00	-
302	450680.11	1246243.49	Картометрический	1.00	-
303	450658.36	1246277.02	Картометрический	1.00	-
304	450657.43	1246277.17	Картометрический	1.00	-
305	450654.82	1246277.81	Картометрический	1.00	-
306	450651.70	1246279.70	Картометрический	1.00	-
307	450648.56	1246283.01	Картометрический	1.00	-
308	450645.46	1246286.85	Картометрический	1.00	-
309	450642.41	1246290.73	Картометрический	1.00	-
310	450639.59	1246294.38	Картометрический	1.00	-
311	450637.31	1246297.76	Картометрический	1.00	-
312	450635.38	1246301.58	Картометрический	1.00	-
313	450633.73	1246305.45	Картометрический	1.00	-
314	450632.10	1246309.83	Картометрический	1.00	-
315	450630.43	1246314.49	Картометрический	1.00	-
316	450628.77	1246319.20	Картометрический	1.00	-
317	450627.12	1246323.85	Картометрический	1.00	-
318	450626.04	1246326.85	Картометрический	1.00	-
319	450616.08	1246342.21	Картометрический	1.00	-
320	450613.58	1246342.83	Картометрический	1.00	-
321	450611.43	1246343.24	Картометрический	1.00	-

1	2	3	4	5	6
322	450610.11	1246344.61	Картометрический	1.00	-
323	450610.16	1246347.05	Картометрический	1.00	-
324	450611.19	1246349.57	Картометрический	1.00	-
325	450611.20	1246349.74	Картометрический	1.00	-
326	450588.84	1246384.22	Картометрический	1.00	-
327	450588.28	1246384.71	Картометрический	1.00	-
328	450584.21	1246388.53	Картометрический	1.00	-
329	450581.15	1246391.61	Картометрический	1.00	-
330	450578.56	1246393.45	Картометрический	1.00	-
331	450574.87	1246394.73	Картометрический	1.00	-
332	450570.84	1246395.93	Картометрический	1.00	-
333	450566.50	1246397.38	Картометрический	1.00	-
334	450562.61	1246398.76	Картометрический	1.00	-
335	450559.73	1246399.97	Картометрический	1.00	-
336	450556.00	1246401.84	Картометрический	1.00	-
337	450551.76	1246404.05	Картометрический	1.00	-
338	450547.91	1246406.21	Картометрический	1.00	-
339	450545.83	1246408.07	Картометрический	1.00	-
340	450479.76	1246398.56	Картометрический	1.00	-
341	450459.53	1246385.75	Картометрический	1.00	-
342	450414.98	1246332.98	Картометрический	1.00	-
343	450405.74	1246320.21	Картометрический	1.00	-
344	450405.28	1246320.06	Картометрический	1.00	-
345	450396.19	1246293.35	Картометрический	1.00	-
346	450396.48	1246293.65	Картометрический	1.00	-
347	450396.48	1246264.01	Картометрический	1.00	-
348	450396.77	1246264.01	Картометрический	1.00	-
349	450400.59	1246245.51	Картометрический	1.00	-
350	450400.88	1246245.81	Картометрический	1.00	-
351	450408.70	1246236.29	Картометрический	1.00	-
352	450441.87	1246198.29	Картометрический	1.00	-
353	450522.49	1246142.70	Картометрический	1.00	-
354	450581.05	1246100.58	Картометрический	1.00	-
355	450594.77	1246062.50	Картометрический	1.00	-
356	450593.39	1246002.29	Картометрический	1.00	-
357	450593.44	1245992.12	Картометрический	1.00	-
358	450602.48	1246002.80	Картометрический	1.00	-
359	450680.83	1246101.89	Картометрический	1.00	-
360	450773.98	1246076.88	Картометрический	1.00	-
361	450844.96	1245918.66	Картометрический	1.00	-
362	451008.23	1245624.95	Картометрический	1.00	-
279	451130.52	1245390.39	Картометрический	1.00	-
363	450474.02	1245694.80	Картометрический	1.00	-
364	450405.01	1245691.34	Картометрический	1.00	-
365	450355.96	1245675.99	Картометрический	1.00	-
366	450349.70	1245652.28	Картометрический	1.00	-
367	450323.82	1245602.67	Картометрический	1.00	-

1	2	3	4	5	6
368	450313.50	1245589.32	Картометрический	1.00	-
369	450303.92	1245582.17	Картометрический	1.00	-
370	450300.35	1245576.15	Картометрический	1.00	-
371	450299.98	1245570.14	Картометрический	1.00	-
372	450301.12	1245561.31	Картометрический	1.00	-
373	450306.76	1245552.30	Картометрический	1.00	-
374	450308.83	1245547.60	Картометрический	1.00	-
375	450308.84	1245541.40	Картометрический	1.00	-
376	450304.53	1245532.19	Картометрический	1.00	-
377	450295.70	1245522.79	Картометрический	1.00	-
378	450288.57	1245518.65	Картометрический	1.00	-
379	450261.15	1245510.18	Картометрический	1.00	-
380	450258.91	1245496.27	Картометрический	1.00	-
381	450256.29	1245486.12	Картометрический	1.00	-
382	450245.03	1245466.20	Картометрический	1.00	-
383	450231.51	1245455.66	Картометрический	1.00	-
384	450216.49	1245445.50	Картометрический	1.00	-
385	450204.09	1245443.99	Картометрический	1.00	-
386	450189.82	1245448.30	Картометрический	1.00	-
387	450178.91	1245455.61	Картометрический	1.00	-
388	450176.64	1245469.14	Картометрический	1.00	-
389	450170.98	1245504.91	Картометрический	1.00	-
390	450091.04	1245489.89	Картометрический	1.00	-
391	449980.53	1245353.88	Картометрический	1.00	-
392	450036.47	1245332.42	Картометрический	1.00	-
393	450099.09	1245345.72	Картометрический	1.00	-
394	450126.12	1245364.88	Картометрический	1.00	-
395	450155.30	1245376.83	Картометрический	1.00	-
396	450189.58	1245380.73	Картометрический	1.00	-
397	450240.34	1245393.17	Картометрический	1.00	-
398	450259.78	1245406.37	Картометрический	1.00	-
399	450301.16	1245440.84	Картометрический	1.00	-
400	450314.29	1245441.29	Картометрический	1.00	-
401	450371.16	1245535.58	Картометрический	1.00	-
402	450422.55	1245641.40	Картометрический	1.00	-
363	450474.02	1245694.80	Картометрический	1.00	-

## 3. Сведения о характерных точках части (частей) границы объекта

Обозначение характерных точек части границы	Координаты, м		Метод определения координат характерной точки	Средняя квадратическая погрешность положения характерной точки (M), м	Описание обозначения точки на местности (при наличии)
	X	Y			
1	2	3	4	5	6
Часть №	-	-	-	-	-





ОПИСАНИЕ МЕСТОПОЛОЖЕНИЯ ГРАНИЦ  
 Зона улиц, дорог, инженерной и транспортной инфраструктуры  
 хутора Красная Поляна – ИТ1/4

(наименование объекта, местоположение границ которого описано  
 (далее - объект))

Раздел 1


Сведения об объекте		
№ п/п	Характеристики объекта	Описание характеристик
1	2	3
1	Местоположение объекта	Воронежская область, Репьевский муниципальный район, Россошанское сельское поселение, хутор Красная Поляна
2	Площадь объекта $\pm$ величина погрешности определения площади ( $P \pm \Delta P$ )	-
3	Иные характеристики объекта	-

Сведения о местоположении границ объекта					
1. Система координат: МСК - 36, зона 1					
2. Сведения о характерных точках границ объекта					
Обозначение характерных точек границ	Координаты, м		Метод определения координат характерной точки	Средняя квадратическая погрешность положения характерной точки (Мт), м	Описание обозначения точки на местности (при наличии)
	X	Y			
1	2	3	4	5	6
1	451456.41	1245544.90	Картометрический	1.00	-
2	451443.56	1245555.14	Картометрический	1.00	-
3	451435.73	1245550.29	Картометрический	1.00	-
4	451432.57	1245546.21	Картометрический	1.00	-
5	451428.37	1245538.46	Картометрический	1.00	-
6	451418.45	1245528.48	Картометрический	1.00	-
7	451399.00	1245509.37	Картометрический	1.00	-
8	451377.03	1245491.65	Картометрический	1.00	-
9	451346.89	1245470.42	Картометрический	1.00	-
10	451318.65	1245454.60	Картометрический	1.00	-
11	451297.59	1245445.25	Картометрический	1.00	-
12	451274.29	1245436.45	Картометрический	1.00	-
13	451253.84	1245429.01	Картометрический	1.00	-
14	451216.40	1245416.69	Картометрический	1.00	-
15	451190.40	1245409.19	Картометрический	1.00	-
16	451130.52	1245390.39	Картометрический	1.00	-
17	451132.80	1245386.29	Картометрический	1.00	-
18	451135.04	1245382.29	Картометрический	1.00	-
19	451139.80	1245373.79	Картометрический	1.00	-
20	451195.62	1245391.97	Картометрический	1.00	-
21	451221.70	1245399.49	Картометрический	1.00	-
22	451259.74	1245411.99	Картометрический	1.00	-
23	451280.55	1245419.57	Картометрический	1.00	-
24	451304.43	1245428.59	Картометрический	1.00	-
25	451326.71	1245438.48	Картометрический	1.00	-
26	451356.49	1245455.16	Картометрический	1.00	-
27	451387.87	1245477.27	Картометрический	1.00	-
28	451410.98	1245495.91	Картометрический	1.00	-
29	451431.73	1245516.28	Картометрический	1.00	-
30	451441.14	1245527.66	Картометрический	1.00	-
31	451448.73	1245532.80	Картометрический	1.00	-
32	451451.49	1245536.88	Картометрический	1.00	-
1	451456.41	1245544.90	Картометрический	1.00	-

3. Сведения о характерных точках части (частей) границы объекта					
Обозначение характерных точек части границы	Координаты, м		Метод определения координат характерной точки	Средняя квадратическая погрешность положения характерной точки (M <sub>t</sub> ), м	Описание обозначения точки на местности (при наличии)
	X	Y			
1	2	3	4	5	6
Часть №					
-	-	-	-	-	-





## План границ объекта




Масштаб 1:2000

Используемые условные знаки и обозначения:

	границы территориальной зоны
	характерная точка границ территориальной зоны

Руководитель БУВО «Нормативно-проектный центр»

Подпись  Ю.В.Шалыгина Дата « 17 » января 2023г.

Место для оттиска печати (при наличии) лица, составившего описание местоположения границ объекта



## ОПИСАНИЕ МЕСТОПОЛОЖЕНИЯ ГРАНИЦ

Зона природных территорий и защитного озеленения хутора Красная Поляна – Р1/4

(наименование объекта, местоположение границ которого описано  
(далее - объект)

## Раздел 1

Сведения об объекте		
№ п/п	Характеристики объекта	Описание характеристик
1	2	3
1	Местоположение объекта	Воронежская область, Репьевский муниципальный район, Россошанское сельское поселение, хутор Красная Поляна
2	Площадь объекта $\pm$ величина погрешности определения площади ( $P \pm \Delta P$ )	-
3	Иные характеристики объекта	-

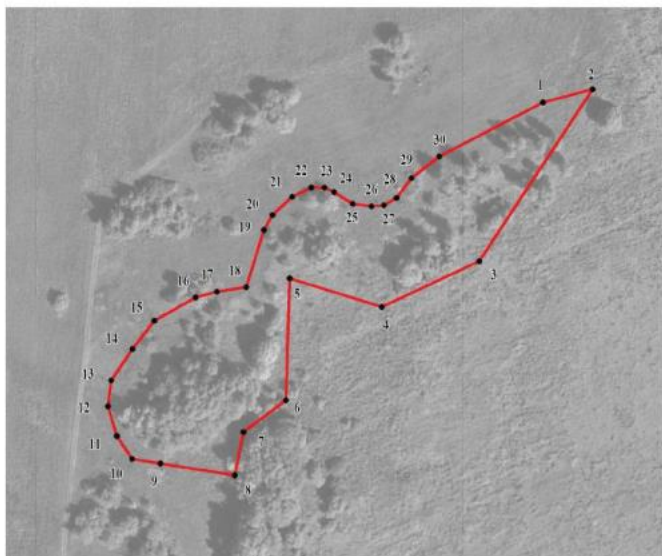
Сведения о местоположении границ объекта					
1. Система координат: МСК - 36, зона 1					
2. Сведения о характерных точках границ объекта					
Обозначение характерных точек границ	Координаты, м		Метод определения координат характерной точки	Средняя квадратическая погрешность положения характерной точки (Mt), м	Описание обозначения точки на местности (при наличии)
	X	Y			
1	2	3	4	5	6
1	450349.70	1245652.28	Картометрический	1.00	-
2	450355.96	1245675.99	Картометрический	1.00	-
3	450273.60	1245621.87	Картометрический	1.00	-
4	450251.66	1245575.13	Картометрический	1.00	-
5	450265.34	1245531.06	Картометрический	1.00	-
6	450206.92	1245529.22	Картометрический	1.00	-
7	450191.74	1245508.82	Картометрический	1.00	-
8	450170.98	1245504.91	Картометрический	1.00	-
9	450176.64	1245469.14	Картометрический	1.00	-
10	450178.91	1245455.61	Картометрический	1.00	-
11	450189.82	1245448.30	Картометрический	1.00	-
12	450204.09	1245443.99	Картометрический	1.00	-
13	450216.49	1245445.50	Картометрический	1.00	-
14	450231.51	1245455.66	Картометрический	1.00	-
15	450245.03	1245466.20	Картометрический	1.00	-
16	450256.29	1245486.12	Картометрический	1.00	-
17	450258.91	1245496.27	Картометрический	1.00	-
18	450261.15	1245510.18	Картометрический	1.00	-
19	450288.57	1245518.65	Картометрический	1.00	-
20	450295.70	1245522.79	Картометрический	1.00	-
21	450304.53	1245532.19	Картометрический	1.00	-
22	450308.84	1245541.40	Картометрический	1.00	-
23	450308.83	1245547.60	Картометрический	1.00	-
24	450306.76	1245552.30	Картометрический	1.00	-
25	450301.12	1245561.31	Картометрический	1.00	-
26	450299.98	1245570.14	Картометрический	1.00	-
27	450300.35	1245576.15	Картометрический	1.00	-
28	450303.92	1245582.17	Картометрический	1.00	-
29	450313.50	1245589.32	Картометрический	1.00	-
30	450323.82	1245602.67	Картометрический	1.00	-
1	450349.70	1245652.28	Картометрический	1.00	-

## 3. Сведения о характерных точках части (частей) границы объекта

Обозначение характерных точек части границы	Координаты, м		Метод определения координат характерной точки	Средняя квадратическая погрешность положения характерной точки (Mt), м	Описание обозначения точки на местности (при наличии)
	X	Y			
1	2	3	4	5	6
Часть №					
-	-	-	-	-	-



## План границ объекта



Масштаб 1:2000

Используемые условные знаки и обозначения:



границы территориальной зоны



характерная точка границ территориальной зоны

Руководитель БУВО «Нормативно-проектный центр»

Подпись *Ю.В. Шалыгина* Ю.В. Шалыгина Дата « 17 » января 2023г.

Место для оттиска печати (при наличии) лица, составившего описание местоположения границ объекта



Приложение № 5  
к правилам землепользования и застройки  
Россошанского сельского поселения  
Репьёвского муниципального района  
Воронежской области

СВЕДЕНИЯ О ГРАНИЦАХ ТЕРРИТОРИАЛЬНЫХ ЗОН,  
СОДЕРЖАЩИЕ ГРАФИЧЕСКОЕ ОПИСАНИЕ МЕСТОПОЛОЖЕНИЯ  
ГРАНИЦ ТЕРРИТОРИАЛЬНЫХ ЗОН, ПЕРЕЧЕНЬ КООРДИНАТ  
ХАРАКТЕРНЫХ ТОЧЕК ГРАНИЦ ТЕРРИТОРИАЛЬНЫХ ЗОН  
СЕЛА ОДИНЦОВКА

## ОПИСАНИЕ МЕСТОПОЛОЖЕНИЯ ГРАНИЦ

Зона застройки индивидуальными жилыми домами села Одинцовка – Ж1/5

(наименование объекта, местоположение границ которого описано  
(далее - объект)

## Раздел 1

Сведения об объекте		
№ п/п	Характеристики объекта	Описание характеристик
1	2	3
1	Местоположение объекта	Воронежская область, Репьевский муниципальный район, Россошанское сельское поселение, село Одинцовка
2	Площадь объекта $\pm$ величина погрешности определения площади ( $P \pm \Delta P$ )	-
3	Иные характеристики объекта	-

## Раздел 2

Сведения о местоположении границ объекта					
1. Система координат: МСК - 36, зона 1					
2. Сведения о характерных точках границ объекта					
Обозначение характерных точек границ	Координаты, м		Метод определения координат характерной точки	Средняя квадратическая погрешность положения характерной точки (M <sub>t</sub> ), м	Описание обозначения точки на местности (при наличии)
	X	Y			
1	2	3	4	5	6
1	449733.26	1245992.38	Аналитический	0.10	-
2	449800.86	1246034.91	Картометрический	1.00	-
3	449849.78	1246098.60	Картометрический	1.00	-
4	449856.56	1246146.52	Картометрический	1.00	-
5	449859.74	1246169.01	Картометрический	1.00	-
6	449904.20	1246312.42	Картометрический	1.00	-
7	449938.26	1246381.10	Картометрический	1.00	-
8	449948.82	1246402.40	Аналитический	0.10	-
9	450014.50	1246525.47	Аналитический	0.10	-
10	450026.19	1246583.16	Аналитический	0.10	-
11	450054.80	1246610.02	Аналитический	0.10	-
12	450050.20	1246719.00	Картометрический	1.00	-
13	450050.20	1246743.20	Картометрический	1.00	-
14	450032.23	1246834.07	Аналитический	0.10	-
15	450031.23	1246843.52	Аналитический	0.10	-
16	450030.94	1246858.20	Картометрический	1.00	-
17	450133.11	1246858.26	Картометрический	1.00	-
18	450133.07	1246925.00	Картометрический	1.00	-
19	450270.71	1246925.36	Аналитический	0.10	-
20	450380.59	1246983.22	Аналитический	0.10	-
21	450411.76	1247035.84	Аналитический	0.10	-
22	450358.07	1247041.39	Картометрический	1.00	-
23	450319.76	1247021.83	Картометрический	1.00	-
24	450302.47	1247022.57	Картометрический	1.00	-
25	450263.00	1247065.38	Картометрический	1.00	-
26	450260.54	1247083.04	Картометрический	1.00	-
27	450236.30	1247093.17	Картометрический	1.00	-
28	450161.15	1247092.38	Картометрический	1.00	-
29	450116.07	1247085.59	Картометрический	1.00	-
30	450077.36	1247098.34	Картометрический	1.00	-
31	449987.73	1247105.51	Аналитический	0.10	-
32	449940.31	1247107.30	Картометрический	1.00	-
33	449941.32	1247120.80	Картометрический	1.00	-
34	449987.52	1247135.86	Картометрический	1.00	-
35	450099.50	1247135.17	Картометрический	1.00	-

1	2	3	4	5	6
36	450108.89	1247152.09	Картометрический	1.00	-
37	450159.99	1247152.12	Картометрический	1.00	-
38	450185.15	1247182.19	Картометрический	1.00	-
39	450273.45	1247173.98	Картометрический	1.00	-
40	450286.61	1247164.59	Картометрический	1.00	-
41	450353.50	1247151.10	Картометрический	1.00	-
42	450367.03	1247134.20	Картометрический	1.00	-
43	450387.69	1247142.48	Картометрический	1.00	-
44	450409.86	1247139.86	Картометрический	1.00	-
45	450436.18	1247121.85	Картометрический	1.00	-
46	450545.88	1247140.70	Картометрический	1.00	-
47	450576.69	1247155.37	Картометрический	1.00	-
48	450690.45	1247159.10	Картометрический	1.00	-
49	450727.41	1247256.90	Аналитический	0.10	-
50	450709.92	1247272.89	Аналитический	0.10	-
51	450684.94	1247295.70	Аналитический	0.10	-
52	450577.66	1247299.10	Аналитический	0.10	-
53	450586.96	1247318.27	Аналитический	0.10	-
54	450587.93	1247352.94	Аналитический	0.10	-
55	450585.99	1247390.13	Аналитический	0.10	-
56	450587.34	1247417.24	Аналитический	0.10	-
57	450587.01	1247429.22	Аналитический	0.10	-
58	450505.39	1247470.66	Аналитический	0.10	-
59	450263.80	1247489.32	Аналитический	0.10	-
60	450218.76	1247488.52	Аналитический	0.10	-
61	450151.36	1247492.39	Аналитический	0.10	-
62	450088.61	1247495.49	Аналитический	0.10	-
63	450059.17	1247495.49	Аналитический	0.10	-
64	450038.64	1247480.38	Аналитический	0.10	-
65	450020.43	1247453.66	Аналитический	0.10	-
66	449998.74	1247440.49	Аналитический	0.10	-
67	449993.32	1247387.80	Аналитический	0.10	-
68	449988.28	1247335.90	Аналитический	0.10	-
69	449986.73	1247314.98	Аналитический	0.10	-
70	449893.70	1247304.29	Аналитический	0.50	-
71	449889.58	1247291.68	Картометрический	1.00	-
72	449877.77	1247256.74	Картометрический	1.00	-
73	449869.83	1247217.97	Картометрический	1.00	-
74	449866.12	1247185.55	Картометрический	1.00	-
75	449850.34	1247041.85	Картометрический	1.00	-
76	449845.73	1247003.18	Картометрический	1.00	-
77	449844.04	1246956.30	Картометрический	1.00	-
78	449844.04	1246947.70	Картометрический	1.00	-
79	449846.69	1246930.17	Картометрический	1.00	-
80	449851.22	1246891.32	Картометрический	1.00	-
81	449851.31	1246870.96	Картометрический	1.00	-
82	449847.34	1246793.65	Картометрический	1.00	-
83	449841.08	1246739.72	Картометрический	1.00	-

1	2	3	4	5	6
84	449826.95	1246662.41	Картометрический	1.00	-
85	449790.84	1246508.15	Картометрический	1.00	-
86	449736.47	1246276.44	Картометрический	1.00	-
87	449726.09	1246242.33	Картометрический	1.00	-
88	449714.57	1246213.32	Картометрический	1.00	-
89	449696.12	1246190.67	Картометрический	1.00	-
90	449687.78	1246183.26	Картометрический	1.00	-
91	449664.55	1246168.69	Картометрический	1.00	-
92	449650.38	1246159.74	Картометрический	1.00	-
93	449629.48	1246151.04	Картометрический	1.00	-
94	449598.51	1246141.96	Картометрический	1.00	-
95	449563.45	1246131.29	Картометрический	1.00	-
96	449508.07	1246118.41	Аналитический	0.50	-
97	449536.82	1246093.22	Аналитический	0.10	-
98	449540.00	1246090.44	Аналитический	0.10	-
99	449595.93	1246066.78	Аналитический	0.10	-
1	449733.26	1245992.38	Аналитический	0.10	-
100	449507.38	1246137.76	Аналитический	0.50	-
101	449558.79	1246149.71	Картометрический	1.00	-
102	449587.48	1246156.19	Картометрический	1.00	-
103	449623.42	1246166.89	Картометрический	1.00	-
104	449647.05	1246176.34	Картометрический	1.00	-
105	449646.52	1246176.59	Картометрический	1.00	-
106	449597.42	1246169.41	Картометрический	1.00	-
107	449596.08	1246163.68	Картометрический	1.00	-
108	449585.63	1246163.01	Картометрический	1.00	-
109	449585.63	1246170.42	Картометрический	1.00	-
110	449513.52	1246165.37	Картометрический	1.00	-
111	449510.93	1246165.21	Картометрический	1.00	-
100	449507.38	1246137.76	Аналитический	0.50	-
112	449520.79	1246241.65	Картометрический	1.00	-
113	449524.32	1246241.27	Картометрический	1.00	-
114	449649.18	1246226.94	Картометрический	1.00	-
115	449655.93	1246182.88	Картометрический	1.00	-
116	449656.19	1246181.36	Картометрический	1.00	-
117	449677.65	1246193.13	Картометрический	1.00	-
118	449698.63	1246214.51	Картометрический	1.00	-
119	449712.46	1246245.11	Картометрический	1.00	-
120	449723.90	1246280.54	Картометрический	1.00	-
121	449777.00	1246511.42	Картометрический	1.00	-
122	449813.03	1246664.62	Картометрический	1.00	-
123	449826.97	1246738.57	Картометрический	1.00	-
124	449834.26	1246802.99	Картометрический	1.00	-
125	449838.12	1246847.25	Картометрический	1.00	-
126	449838.27	1246891.36	Картометрический	1.00	-
127	449834.51	1246926.02	Картометрический	1.00	-

1	2	3	4	5	6
128	449831.49	1246945.07	Картометрический	1.00	-
129	449830.65	1246960.14	Картометрический	1.00	-
130	449832.47	1246997.14	Картометрический	1.00	-
131	449836.27	1247042.48	Картометрический	1.00	-
132	449842.32	1247105.06	Картометрический	1.00	-
133	449851.65	1247183.91	Картометрический	1.00	-
134	449858.27	1247235.52	Картометрический	1.00	-
135	449869.12	1247278.15	Картометрический	1.00	-
136	449871.27	1247286.25	Картометрический	1.00	-
137	449871.40	1247290.32	Картометрический	1.00	-
138	449869.81	1247293.05	Картометрический	1.00	-
139	449865.70	1247293.92	Картометрический	1.00	-
140	449868.40	1247303.84	Аналитический	0.50	-
141	449828.92	1247309.76	Картометрический	1.00	-
142	449663.22	1247316.13	Картометрический	1.00	-
143	449653.46	1247298.32	Аналитический	0.10	-
144	449643.63	1247177.02	Аналитический	0.10	-
145	449560.67	1247181.12	Аналитический	0.10	-
146	449554.17	1247082.73	Картометрический	1.00	-
147	449558.79	1247082.53	Аналитический	0.10	-
148	449558.58	1247079.56	Аналитический	0.10	-
149	449558.35	1247076.29	Аналитический	0.10	-
150	449550.75	1247076.71	Аналитический	0.10	-
151	449550.58	1247050.61	Аналитический	0.10	-
152	449561.28	1247049.76	Аналитический	0.10	-
153	449565.12	1247049.44	Аналитический	0.10	-
154	449565.70	1247049.39	Аналитический	0.10	-
155	449565.10	1247040.20	Аналитический	0.10	-
156	449575.27	1247039.53	Аналитический	0.10	-
157	449576.27	1247048.51	Аналитический	0.10	-
158	449585.86	1247047.81	Аналитический	0.10	-
159	449589.92	1247047.52	Аналитический	0.10	-
160	449596.80	1247047.02	Аналитический	0.10	-
161	449596.59	1247041.62	Аналитический	0.10	-
162	449607.46	1247040.78	Аналитический	0.10	-
163	449608.07	1247046.15	Аналитический	0.10	-
164	449617.44	1247045.33	Аналитический	0.10	-
165	449621.21	1247045.18	Аналитический	0.10	-
166	449621.66	1247056.91	Аналитический	0.10	-
167	449623.29	1247074.25	Аналитический	0.10	-
168	449617.72	1247074.90	Аналитический	0.10	-
169	449617.99	1247079.95	Аналитический	0.10	-
170	449618.08	1247079.96	Аналитический	0.10	-
171	449629.52	1247079.47	Картометрический	1.00	-
172	449619.59	1246994.64	Картометрический	1.00	-
173	449575.85	1246592.57	Картометрический	1.00	-
174	449556.90	1246521.73	Аналитический	0.10	-
112	449520.79	1246241.65	Картометрический	1.00	-

1	2	3	4	5	6
175	449599.61	1246852.59	Аналитический	0.10	-
176	449608.33	1246976.77	Аналитический	0.10	-
177	449617.36	1246975.81	Аналитический	0.10	-
178	449619.96	1247003.26	Аналитический	0.10	-
179	449581.04	1247006.15	Аналитический	0.10	-
180	449551.15	1247008.67	Аналитический	0.10	-
181	449517.94	1247010.97	Картометрический	1.00	-
182	449485.02	1247013.24	Картометрический	1.00	-
183	449474.86	1246866.28	Картометрический	1.00	-
184	449507.83	1246864.73	Картометрический	1.00	-
185	449540.60	1246856.10	Аналитический	0.10	-
186	449567.89	1246855.64	Аналитический	0.10	-
175	449599.61	1246852.59	Аналитический	0.10	-

### 3. Сведения о характерных точках части (частей) границы объекта

Обозначение характерных точек части границы	Координаты, м		Метод определения координат характерной точки	Средняя квадратическая погрешность положения характерной точки (Mt), м	Описание обозначения точки на местности (при наличии)
	X	Y			
1	2	3	4	5	6
Часть №	-	-	-	-	-



Рисунок 4  
План границей объекта



Визуально усвоенные точки и абнотирование

границы периметра объекта

• 1 периметры точек границ периметра объекта

Руководитель ООО «Историко-археологический центр  
Пашаев...» *И.В. Шаломов* Дата « 12 » \_\_\_\_\_ января 2023 г.  
Место для размещения объектов культурного наследия в границах объекта



## ОПИСАНИЕ МЕСТОПОЛОЖЕНИЯ ГРАНИЦ

Общественно-деловая зона села Одинцовка – ОД/5

(наименование объекта, местоположение границ которого описано  
(далее - объект)

## Раздел 1

Сведения об объекте		
№ п/п	Характеристики объекта	Описание характеристик
1	2	3
1	Местоположение объекта	Воронежская область, Репьевский муниципальный район, Россошанское сельское поселение, село Одинцовка
2	Площадь объекта $\pm$ величина погрешности определения площади ( $P \pm \Delta P$ )	-
3	Иные характеристики объекта	-

## Раздел 2

Сведения о местоположении границ объекта					
1. Система координат: МСК - 36, зона 1					
2. Сведения о характерных точках границ объекта					
Обозначение характерных точек границ	Координаты, м		Метод определения координат характерной точки	Средняя квадратическая погрешность положения характерной точки (M <sub>t</sub> ), м	Описание обозначения точки на местности (при наличии)
	X	Y			
1	2	3	4	5	6
1	450283.84	1246769.57	Аналитический	0.10	-
2	450283.75	1246922.31	Картометрический	1.00	-
3	450270.71	1246925.36	Аналитический	0.10	-
4	450133.07	1246925.00	Картометрический	1.00	-
5	450133.11	1246858.26	Картометрический	1.00	-
6	450030.94	1246858.20	Картометрический	1.00	-
7	450031.23	1246843.52	Аналитический	0.10	-
8	450032.23	1246834.07	Аналитический	0.10	-
9	450050.20	1246743.20	Картометрический	1.00	-
10	450050.20	1246719.00	Картометрический	1.00	-
11	450054.80	1246610.02	Аналитический	0.10	-
12	450088.66	1246641.80	Аналитический	0.10	-
13	450120.07	1246683.22	Аналитический	0.10	-
14	450162.04	1246738.59	Аналитический	0.10	-
15	450212.04	1246751.84	Аналитический	0.10	-
16	450229.70	1246756.52	Аналитический	0.10	-
1	450283.84	1246769.57	Аналитический	0.10	-
3. Сведения о характерных точках части (частей) границы объекта					
Обозначение характерных точек части границы	Координаты, м		Метод определения координат характерной точки	Средняя квадратическая погрешность положения характерной точки (M <sub>t</sub> ), м	Описание обозначения точки на местности (при наличии)
	X	Y			
1	2	3	4	5	6
Часть №					
-	-	-	-	-	-



## План границ объекта



Масштаб 1:2000

Используемые условные знаки и обозначения:



границы территориальной зоны



характерная точка границ территориальной зоны

Руководитель БУВО «Нормативно-проектный центр»

Подпись Ю.В. Шалыгина Ю.В. Шалыгина Дата « 17 » января 2023г.

Место для оттиска печати (при наличии) лица, составившего описание местоположения границ объекта



ОПИСАНИЕ МЕСТОПОЛОЖЕНИЯ ГРАНИЦ  
 Зона улиц, дорог, инженерной и транспортной инфраструктуры  
 села Одинцовка – ИТ1/5

(наименование объекта, местоположение границ которого описано  
 (далее - объект))

Раздел 1

Сведения об объекте		
№ п/п	Характеристики объекта	Описание характеристик
1	2	3
1	Местоположение объекта	Воронежская область, Репьевский муниципальный район, Россошанское сельское поселение, село Одинцовка
2	Площадь объекта $\pm$ величина погрешности определения площади ( $P \pm \Delta P$ )	-
3	Иные характеристики объекта	-

## Раздел 2

Сведения о местоположении границ объекта					
1. Система координат: МСК - 36, зона 1					
2. Сведения о характерных точках границ объекта					
Обозначение характерных точек границ	Координаты, м		Метод определения координат характерной точки	Средняя квадратическая погрешность положения характерной точки (Mt), м	Описание обозначения точки на местности (при наличии)
	X	Y			
1	2	3	4	5	6
1	449508.07	1246118.41	Аналитический	0.50	-
2	449563.45	1246131.29	Картометрический	1.00	-
3	449598.51	1246141.96	Картометрический	1.00	-
4	449629.48	1246151.04	Картометрический	1.00	-
5	449650.38	1246159.74	Картометрический	1.00	-
6	449664.55	1246168.69	Картометрический	1.00	-
7	449687.78	1246183.26	Картометрический	1.00	-
8	449696.12	1246190.67	Картометрический	1.00	-
9	449714.57	1246213.32	Картометрический	1.00	-
10	449726.09	1246242.33	Картометрический	1.00	-
11	449736.47	1246276.44	Картометрический	1.00	-
12	449790.84	1246508.15	Картометрический	1.00	-
13	449826.95	1246662.41	Картометрический	1.00	-
14	449841.08	1246739.72	Картометрический	1.00	-
15	449847.34	1246793.65	Картометрический	1.00	-
16	449851.31	1246870.96	Картометрический	1.00	-
17	449851.22	1246891.32	Картометрический	1.00	-
18	449846.69	1246930.17	Картометрический	1.00	-
19	449844.04	1246947.70	Картометрический	1.00	-
20	449844.04	1246956.30	Картометрический	1.00	-
21	449845.73	1247003.18	Картометрический	1.00	-
22	449850.34	1247041.85	Картометрический	1.00	-
23	449866.12	1247185.55	Картометрический	1.00	-
24	449869.83	1247217.97	Картометрический	1.00	-
25	449877.77	1247256.74	Картометрический	1.00	-
26	449889.58	1247291.68	Картометрический	1.00	-
27	449893.70	1247304.29	Аналитический	0.50	-
28	449876.17	1247304.04	Аналитический	0.50	-
29	449868.40	1247303.84	Аналитический	0.50	-
30	449865.70	1247293.92	Картометрический	1.00	-
31	449869.81	1247293.05	Картометрический	1.00	-
32	449871.40	1247290.32	Картометрический	1.00	-
33	449871.27	1247286.25	Картометрический	1.00	-
34	449869.12	1247278.15	Картометрический	1.00	-
35	449858.27	1247235.52	Картометрический	1.00	-

1	2	3	4	5	6
36	449851.65	1247183.91	Картометрический	1.00	-
37	449842.32	1247105.06	Картометрический	1.00	-
38	449836.27	1247042.48	Картометрический	1.00	-
39	449832.47	1246997.14	Картометрический	1.00	-
40	449830.65	1246960.14	Картометрический	1.00	-
41	449831.49	1246945.07	Картометрический	1.00	-
42	449834.51	1246926.02	Картометрический	1.00	-
43	449838.27	1246891.36	Картометрический	1.00	-
44	449838.12	1246847.25	Картометрический	1.00	-
45	449834.26	1246802.99	Картометрический	1.00	-
46	449826.97	1246738.57	Картометрический	1.00	-
47	449813.03	1246664.62	Картометрический	1.00	-
48	449777.00	1246511.42	Картометрический	1.00	-
49	449723.90	1246280.54	Картометрический	1.00	-
50	449712.46	1246245.11	Картометрический	1.00	-
51	449698.63	1246214.51	Картометрический	1.00	-
52	449677.65	1246193.13	Картометрический	1.00	-
53	449656.19	1246181.36	Картометрический	1.00	-
54	449647.05	1246176.34	Картометрический	1.00	-
55	449623.42	1246166.89	Картометрический	1.00	-
56	449587.48	1246156.19	Картометрический	1.00	-
57	449558.79	1246149.71	Картометрический	1.00	-
58	449507.38	1246137.76	Аналитический	0.50	-
59	449505.21	1246120.92	Аналитический	0.50	-
1	449508.07	1246118.41	Аналитический	0.50	-
3. Сведения о характерных точках части (частей) границы объекта					
Обозначение характерных точек части границы	Координаты, м		Метод определения координат характерной точки	Средняя квадратическая погрешность положения характерной точки (M <sub>t</sub> ), м	Описание обозначения точки на местности (при наличии)
	X	Y			
1	2	3	4	5	6
Часть №					
-	-	-	-	-	-



## Раздел 4

## План границ объекта



Масштаб 1:5000

Используемые условные знаки и обозначения:

	границы территориальной зоны
	характерная точка границ территориальной зоны

Руководитель БУВО «Нормативно-проектный центр»

Подпись  Ю.В.Шалыгина Дата « 17 » января 2023 г.

Место для отрыва печати (при наличии) лица, составившего описание местоположения границ объекта



ОПИСАНИЕ МЕСТОПОЛОЖЕНИЯ ГРАНИЦ  
 Зона сельскохозяйственного использования  
 в границах населенного пункта села Одинцовка – СХ1/5  
 \_\_\_\_\_  
 (наименование объекта, местоположение границ которого описано  
 (далее - объект))

Раздел 1

Сведения об объекте		
№ п/п	Характеристики объекта	Описание характеристик
1	2	3
1	Местоположение объекта	Воронежская область, Репьевский муниципальный район, Россошанское сельское поселение, село Одинцовка
2	Площадь объекта $\pm$ величина погрешности определения площади ( $P \pm \Delta P$ )	-
3	Иные характеристики объекта	-

## Раздел 2

Сведения о местоположении границ объекта					
1. Система координат: МСК - 36, зона 1					
2. Сведения о характерных точках границ объекта					
Обозначение характерных точек границ	Координаты, м		Метод определения координат характерной точки	Средняя квадратическая погрешность положения характерной точки (Mt), м	Описание обозначения точки на местности (при наличии)
	X	Y			
1	2	3	4	5	6
1	450354.34	1246811.40	Аналитический	0.10	-
2	450358.99	1246873.38	Аналитический	0.10	-
3	450349.69	1246899.72	Аналитический	0.10	-
4	450337.30	1246909.79	Аналитический	0.10	-
5	450283.75	1246922.31	Картометрический	1.00	-
6	450283.84	1246769.57	Аналитический	0.10	-
7	450327.23	1246785.84	Аналитический	0.10	-
1	450354.34	1246811.40	Аналитический	0.10	-
8	449556.90	1246521.73	Аналитический	0.10	-
9	449575.85	1246592.57	Картометрический	1.00	-
10	449619.59	1246994.64	Картометрический	1.00	-
11	449629.52	1247079.47	Картометрический	1.00	-
12	449618.08	1247079.96	Аналитический	0.10	-
13	449617.99	1247079.95	Аналитический	0.10	-
14	449617.72	1247074.90	Аналитический	0.10	-
15	449623.29	1247074.25	Аналитический	0.10	-
16	449621.66	1247056.91	Аналитический	0.10	-
17	449621.21	1247045.18	Аналитический	0.10	-
18	449617.44	1247045.33	Аналитический	0.10	-
19	449608.07	1247046.15	Аналитический	0.10	-
20	449607.46	1247040.78	Аналитический	0.10	-
21	449596.59	1247041.62	Аналитический	0.10	-
22	449596.80	1247047.02	Аналитический	0.10	-
23	449589.92	1247047.52	Аналитический	0.10	-
24	449585.86	1247047.81	Аналитический	0.10	-
25	449576.27	1247048.51	Аналитический	0.10	-
26	449575.27	1247039.53	Аналитический	0.10	-
27	449565.10	1247040.20	Аналитический	0.10	-
28	449565.70	1247049.39	Аналитический	0.10	-
29	449565.12	1247049.44	Аналитический	0.10	-
30	449561.28	1247049.76	Аналитический	0.10	-
31	449550.58	1247050.61	Аналитический	0.10	-
32	449550.75	1247076.71	Аналитический	0.10	-
33	449558.35	1247076.29	Аналитический	0.10	-

1	2	3	4	5	6
34	449558.58	1247079.56	Аналитический	0.10	-
35	449558.79	1247082.53	Аналитический	0.10	-
36	449554.17	1247082.73	Картометрический	1.00	-
37	449560.67	1247181.12	Картометрический	1.00	-
38	449332.02	1247192.42	Аналитический	0.10	-
39	449287.84	1246527.90	Аналитический	0.10	-
8	449556.90	1246521.73	Аналитический	0.10	-
40	449599.61	1246852.59	Аналитический	0.10	-
41	449608.33	1246976.77	Аналитический	0.10	-
42	449617.36	1246975.81	Аналитический	0.10	-
43	449619.96	1247003.26	Аналитический	0.10	-
44	449581.04	1247006.15	Аналитический	0.10	-
45	449551.15	1247008.67	Аналитический	0.10	-
46	449517.94	1247010.97	Картометрический	1.00	-
47	449485.02	1247013.24	Картометрический	1.00	-
48	449474.86	1246866.28	Картометрический	1.00	-
49	449507.83	1246864.73	Картометрический	1.00	-
50	449540.60	1246856.10	Аналитический	0.10	-
51	449567.89	1246855.64	Аналитический	0.10	-
40	449599.61	1246852.59	Аналитический	0.10	-

## 3. Сведения о характерных точках части (частей) границы объекта

Обозначение характерных точек части границы	Координаты, м		Метод определения координат характерной точки	Средняя квадратическая погрешность положения характерной точки (M <sub>t</sub> ), м	Описание обозначения точки на местности (при наличии)
	X	Y			
1	2	3	4	5	6
Часть №					
-	-	-	-	-	-





Нормированные условные знаки и обозначения:

Масштаб 1:2000

Руководитель ВУПО «Городское-сельский округ»  
 Падиков Ю. В. Инициалы Дата « 17 » \_\_\_\_\_ 2023г.  
 Место для печати: Южно-Камчатский государственный университет имени князя Петра II

— граница территориальной зоны

• 1 — условный знак: граница территориальной зоны

## ОПИСАНИЕ МЕСТОПОЛОЖЕНИЯ ГРАНИЦ

Зона природных территорий и защитного озеленения села Одинцовка – Р1/5

(наименование объекта, местоположение границ которого описано  
(далее - объект)

## Раздел 1

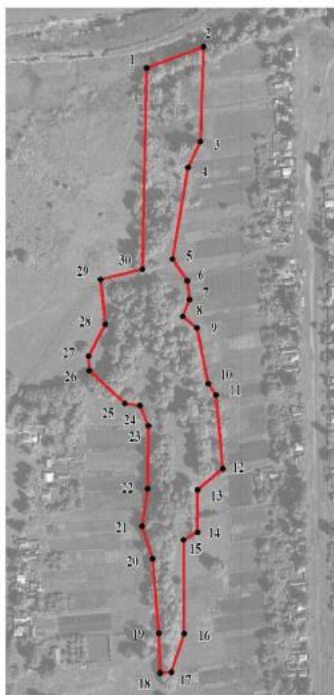
Сведения об объекте		
№ п/п	Характеристики объекта	Описание характеристик
1	2	3
1	Местоположение объекта	Воронежская область, Репьевский муниципальный район, Россошанское сельское поселение, село Одинцовка
2	Площадь объекта $\pm$ величина погрешности определения площади ( $P \pm \Delta P$ )	-
3	Иные характеристики объекта	-

Сведения о местоположении границ объекта					
1. Система координат: МСК - 36, зона 1					
2. Сведения о характерных точках границ объекта					
Обозначение характерных точек границ	Координаты, м		Метод определения координат характерной точки	Средняя квадратическая погрешность положения характерной точки (Mt), м	Описание обозначения точки на местности (при наличии)
	X	Y			
1	2	3	4	5	6
1	450664.83	1247091.28	Аналитический	0.10	-
2	450690.45	1247159.10	Картометрический	1.00	-
3	450576.69	1247155.37	Картометрический	1.00	-
4	450545.88	1247140.70	Картометрический	1.00	-
5	450436.18	1247121.85	Картометрический	1.00	-
6	450409.86	1247139.86	Картометрический	1.00	-
7	450387.69	1247142.48	Картометрический	1.00	-
8	450367.03	1247134.20	Картометрический	1.00	-
9	450353.50	1247151.10	Картометрический	1.00	-
10	450286.61	1247164.59	Картометрический	1.00	-
11	450273.45	1247173.98	Картометрический	1.00	-
12	450185.15	1247182.19	Картометрический	1.00	-
13	450159.99	1247152.12	Картометрический	1.00	-
14	450108.89	1247152.09	Картометрический	1.00	-
15	450099.50	1247135.17	Картометрический	1.00	-
16	449987.52	1247135.86	Картометрический	1.00	-
17	449941.32	1247120.80	Картометрический	1.00	-
18	449940.31	1247107.30	Картометрический	1.00	-
19	449987.73	1247105.51	Аналитический	0.10	-
20	450077.36	1247098.34	Картометрический	1.00	-
21	450116.07	1247085.59	Картометрический	1.00	-
22	450161.15	1247092.38	Картометрический	1.00	-
23	450236.30	1247093.17	Картометрический	1.00	-
24	450260.54	1247083.04	Картометрический	1.00	-
25	450263.00	1247065.38	Картометрический	1.00	-
26	450302.47	1247022.57	Картометрический	1.00	-
27	450319.76	1247021.83	Картометрический	1.00	-
28	450358.07	1247041.39	Картометрический	1.00	-
29	450411.76	1247035.84	Аналитический	0.10	-
30	450423.85	1247085.92	Аналитический	0.10	-
1	450664.83	1247091.28	Аналитический	0.10	-

3. Сведения о характерных точках части (частей) границы объекта					
Обозначение характерных точек части границы	Координаты, м		Метод определения координат характерной точки	Средняя квадратическая погрешность положения характерной точки (Mt), м	Описание обозначения точки на местности (при наличии)
	X	Y			
1	2	3	4	5	6
Часть №					
-	-	-	-	-	-



## План границ объекта



Масштаб 1:5000

Используемые условные знаки и обозначения:



границы территориальной зоны



характерная точка границ территориальной зоны

Руководитель БУВО «Нормативно-проектный центр»

Подпись Ю.В. Шалыгина Дата « 17 » января 2023 г.

Место для оттиска печати (при наличии) лица, составившего описание местоположения границ объекта



## ОПИСАНИЕ МЕСТОПОЛОЖЕНИЯ ГРАНИЦ

Зона ритуальных объектов села Одинцовка – СН1/5

---

 (наименование объекта, местоположение границ которого описано  
 (далее - объект)
 

---

## Раздел 1

Сведения об объекте		
№ п/п	Характеристики объекта	Описание характеристик
1	2	3
1	Местоположение объекта	Воронежская область, Репьевский муниципальный район, Россошанское сельское поселение, село Одинцовка
2	Площадь объекта $\pm$ величина погрешности определения площади ( $P \pm \Delta P$ )	-
3	Иные характеристики объекта	-

Сведения о местоположении границ объекта					
1. Система координат: МСК - 36, зона 1					
2. Сведения о характерных точках границ объекта					
Обозначение характерных точек границ	Координаты, м		Метод определения координат характерной точки	Средняя квадратическая погрешность положения характерной точки (Мf), м	Описание обозначения точки на местности (при наличии)
	X	Y			
1	2	3	4	5	6
1	449656.19	1246181.36	Картометрический	1.00	-
2	449655.93	1246182.88	Картометрический	1.00	-
3	449649.18	1246226.94	Картометрический	1.00	-
4	449524.32	1246241.27	Картометрический	1.00	-
5	449520.79	1246241.65	Картометрический	1.00	-
6	449510.93	1246165.21	Картометрический	1.00	-
7	449513.52	1246165.37	Картометрический	1.00	-
8	449585.63	1246170.42	Картометрический	1.00	-
9	449585.63	1246163.01	Картометрический	1.00	-
10	449596.08	1246163.68	Картометрический	1.00	-
11	449597.42	1246169.41	Картометрический	1.00	-
12	449646.52	1246176.59	Картометрический	1.00	-
13	449647.05	1246176.34	Картометрический	1.00	-
1	449656.19	1246181.36	Картометрический	1.00	-
3. Сведения о характерных точках части (частей) границы объекта					
Обозначение характерных точек части границы	Координаты, м		Метод определения координат характерной точки	Средняя квадратическая погрешность положения характерной точки (Мf), м	Описание обозначения точки на местности (при наличии)
	X	Y			
1	2	3	4	5	6
Часть №					
-	-	-	-	-	-



## План границ объекта



Масштаб 1:2000

Используемые условные знаки и обозначения:



границы территориальной зоны



характерная точка границ территориальной зоны

Руководитель БУВО «Нормативно-проектный центр»

Подпись Ю.В. Шалыгина Ю.В. Шалыгина Дата « 17 » января 2023г.

Место для оттиска печати (при наличии) лица, составившего описание местоположения границ объекта



Приложение № 6  
к правилам землепользования и застройки  
Россошанского сельского поселения  
Репьёвского муниципального района  
Воронежской области

СВЕДЕНИЯ О ГРАНИЦАХ ТЕРРИТОРИАЛЬНЫХ ЗОН,  
СОДЕРЖАЩИЕ ГРАФИЧЕСКОЕ ОПИСАНИЕ МЕСТОПОЛОЖЕНИЯ  
ГРАНИЦ ТЕРРИТОРИАЛЬНЫХ ЗОН, ПЕРЕЧЕНЬ КООРДИНАТ  
ХАРАКТЕРНЫХ ТОЧЕК ГРАНИЦ ТЕРРИТОРИАЛЬНЫХ ЗОН  
ХУТОРА РЕПЬЕ

## ОПИСАНИЕ МЕСТОПОЛОЖЕНИЯ ГРАНИЦ

Зона застройки индивидуальными жилыми домами хутора Репье – Ж1/6

(наименование объекта, местоположение границ которого описано  
(далее - объект)

## Раздел 1

Сведения об объекте		
№ п/п	Характеристики объекта	Описание характеристик
1	2	3
1	Местоположение объекта	Воронежская область, Репьевский муниципальный район, Россошанское сельское поселение, хутор Репье
2	Площадь объекта $\pm$ величина погрешности определения площади ( $P \pm \Delta P$ )	-
3	Иные характеристики объекта	-

## Раздел 2

## Сведения о местоположении границ объекта

1. Система координат: МСК - 36, зона 1

2. Сведения о характерных точках границ объекта

Обозначение характерных точек границ	Координаты, м		Метод определения координат характерной точки	Средняя квадратическая погрешность положения характерной точки (Mt), м	Описание обозначения точки на местности (при наличии)
	X	Y			
1	2	3	4	5	6
1	456282.32	1249710.26	Картометрический	1.00	-
2	456281.32	1249715.42	Картометрический	1.00	-
3	456245.55	1249899.92	Картометрический	1.00	-
4	456244.48	1249905.44	Картометрический	1.00	-
5	456257.18	1249946.12	Картометрический	1.00	-
6	456264.20	1250002.86	Картометрический	1.00	-
7	456235.74	1250175.32	Картометрический	1.00	-
8	456231.89	1250175.22	Картометрический	1.00	-
9	456168.10	1250176.95	Картометрический	1.00	-
10	456118.72	1250170.30	Картометрический	1.00	-
11	456003.63	1250134.86	Картометрический	1.00	-
12	456007.51	1250053.52	Картометрический	1.00	-
13	456021.01	1249995.06	Картометрический	1.00	-
14	456003.86	1249953.57	Картометрический	1.00	-
15	455943.01	1249885.88	Картометрический	1.00	-
16	456005.31	1249800.28	Картометрический	1.00	-
17	455994.66	1249781.88	Картометрический	1.00	-
18	455950.11	1249724.74	Картометрический	1.00	-
19	455886.20	1249713.12	Картометрический	1.00	-
20	455852.30	1249701.50	Картометрический	1.00	-
21	455801.95	1249717.96	Картометрический	1.00	-
22	455730.28	1249730.55	Картометрический	1.00	-
23	455644.09	1249732.49	Картометрический	1.00	-
24	455601.78	1249716.57	Картометрический	1.00	-
25	455530.21	1249734.61	Картометрический	1.00	-
26	455472.59	1249764.99	Картометрический	1.00	-
27	455412.55	1249649.81	Картометрический	1.00	-
28	455438.67	1249589.52	Картометрический	1.00	-
29	455462.29	1249553.84	Картометрический	1.00	-
30	455476.63	1249540.22	Картометрический	1.00	-
31	455532.37	1249548.56	Картометрический	1.00	-
32	455749.41	1249582.76	Картометрический	1.00	-
33	455802.62	1249602.98	Картометрический	1.00	-
34	455906.52	1249653.59	Картометрический	1.00	-
35	455964.81	1249690.76	Картометрический	1.00	-

1	2	3	4	5	6
36	456003.68	1249724.57	Картометрический	1.00	-
37	456121.89	1249715.78	Картометрический	1.00	-
38	456234.20	1249720.56	Картометрический	1.00	-
1	456282.32	1249710.26	Картометрический	1.00	-
39	456303.74	1250850.27	Картометрический	1.00	-
40	456300.70	1250932.47	Картометрический	1.00	-
41	456258.54	1250919.50	Картометрический	1.00	-
42	456187.37	1250952.97	Картометрический	1.00	-
43	456130.68	1250967.89	Картометрический	1.00	-
44	455995.49	1250973.01	Картометрический	1.00	-
45	455946.58	1250959.16	Картометрический	1.00	-
46	455907.82	1250942.82	Картометрический	1.00	-
47	455800.95	1250874.38	Картометрический	1.00	-
48	455659.92	1250730.30	Картометрический	1.00	-
49	455601.96	1250678.25	Картометрический	1.00	-
50	455698.38	1250658.49	Картометрический	1.00	-
51	455697.13	1250588.14	Картометрический	1.00	-
52	455725.80	1250595.94	Картометрический	1.00	-
53	455756.95	1250613.08	Картометрический	1.00	-
54	455784.80	1250617.48	Картометрический	1.00	-
55	455813.62	1250601.55	Картометрический	1.00	-
56	455826.40	1250584.68	Картометрический	1.00	-
57	455839.28	1250550.86	Картометрический	1.00	-
58	455857.15	1250529.77	Картометрический	1.00	-
59	455887.62	1250520.63	Картометрический	1.00	-
60	455918.84	1250525.91	Картометрический	1.00	-
61	455989.59	1250560.23	Картометрический	1.00	-
62	456015.75	1250565.47	Картометрический	1.00	-
63	456033.13	1250624.06	Картометрический	1.00	-
64	456049.86	1250649.58	Картометрический	1.00	-
65	456069.96	1250677.67	Картометрический	1.00	-
66	456076.43	1250725.17	Картометрический	1.00	-
67	456139.09	1250700.97	Картометрический	1.00	-
68	456160.86	1250732.46	Картометрический	1.00	-
69	456114.92	1250784.73	Картометрический	1.00	-
70	456215.11	1250838.72	Картометрический	1.00	-
71	456264.86	1250854.28	Картометрический	1.00	-
39	456303.74	1250850.27	Картометрический	1.00	-

3. Сведения о характерных точках части (частей) границы объекта					
Обозначение характерных точек части границы	Координаты, м		Метод определения координат характерной точки	Средняя квадратическая погрешность положения характерной точки (Mt), м	Описание обозначения точки на местности (при наличии)
	X	Y			
1	2	3	4	5	6
Часть №					
-	-	-	-	-	-



## План граница области



Масштаб 1:5000

Используемые условные знаки и обозначения:



Руководитель БУВО «Нордориент-проектный центр»

Подпись:  Ю.В.Шалыгина Дата « 17 » января 2023г.

Место для отбора пробы (проб) на (флюидно) составленного совместно местожителями граница области



## ОПИСАНИЕ МЕСТОПОЛОЖЕНИЯ ГРАНИЦ

Зона природных территорий и защитного озеленения хутора Репье – Р1/6

(наименование объекта, местоположение границ которого описано  
(далее - объект)

## Раздел 1


Сведения об объекте		
№ п/п	Характеристики объекта	Описание характеристик
1	2	3
1	Местоположение объекта	Воронежская область, Репьевский муниципальный район, Россошанское сельское поселение, хутор Репье
2	Площадь объекта $\pm$ величина погрешности определения площади ( $P \pm \Delta P$ )	-
3	Иные характеристики объекта	-

## Раздел 2



Сведения о местоположении границ объекта					
1. Система координат: МСК - 36, зона 1					
2. Сведения о характерных точках границ объекта					
Обозначение характерных точек границ	Координаты, м		Метод определения координат характерной точки	Средняя квадратическая погрешность положения характерной точки (M <sub>t</sub> ), м	Описание обозначения точки на местности (при наличии)
	X	Y			
1	2	3	4	5	6
1	455950.11	1249724.74	Картометрический	1.00	-
2	455994.66	1249781.88	Картометрический	1.00	-
3	456005.31	1249800.28	Картометрический	1.00	-
4	455943.01	1249885.88	Картометрический	1.00	-
5	455857.68	1249826.73	Картометрический	1.00	-
6	455774.08	1249821.02	Картометрический	1.00	-
7	455691.34	1249829.72	Картометрический	1.00	-
8	455573.99	1249865.65	Картометрический	1.00	-
9	455536.87	1249897.98	Картометрический	1.00	-
10	455509.88	1249939.61	Картометрический	1.00	-
11	455452.44	1249918.56	Картометрический	1.00	-
12	455447.35	1249886.35	Картометрический	1.00	-
13	455453.23	1249847.32	Картометрический	1.00	-
14	455471.78	1249809.10	Картометрический	1.00	-
15	455472.59	1249764.99	Картометрический	1.00	-
16	455530.21	1249734.61	Картометрический	1.00	-
17	455601.78	1249716.57	Картометрический	1.00	-
18	455644.09	1249732.49	Картометрический	1.00	-
19	455730.28	1249730.55	Картометрический	1.00	-
20	455801.95	1249717.96	Картометрический	1.00	-
21	455852.30	1249701.50	Картометрический	1.00	-
22	455886.20	1249713.12	Картометрический	1.00	-
1	455950.11	1249724.74	Картометрический	1.00	-
3. Сведения о характерных точках части (частей) границы объекта					
Обозначение характерных точек части границы	Координаты, м		Метод определения координат характерной точки	Средняя квадратическая погрешность положения характерной точки (M <sub>t</sub> ), м	Описание обозначения точки на местности (при наличии)
	X	Y			
1	2	3	4	5	6
Часть №					
-	-	-	-	-	-



## План грании объекта



Используемые условные знаки и обозначения:

- |                                                                                     |                                               |
|-------------------------------------------------------------------------------------|-----------------------------------------------|
|  | границы территориальной зоны                  |
|  | характерная точка грании территориальной зоны |

Руководитель БУВО «Нормативно-проектный центр»  
 Подпись:  Ю.В.Шалыгина Дата « 17 » января 2023г.  
 Место для оттока печати (при наличии) знака, составившего описание местоположения грании объекта

Приложение № 7  
к правилам землепользования и застройки  
Россошанского сельского поселения  
Репьёвского муниципального района  
Воронежской области

СВЕДЕНИЯ О ГРАНИЦАХ ТЕРРИТОРИАЛЬНЫХ ЗОН,  
СОДЕРЖАЩИЕ ГРАФИЧЕСКОЕ ОПИСАНИЕ МЕСТОПОЛОЖЕНИЯ  
ГРАНИЦ ТЕРРИТОРИАЛЬНЫХ ЗОН, ПЕРЕЧЕНЬ КООРДИНАТ  
ХАРАКТЕРНЫХ ТОЧЕК ГРАНИЦ ТЕРРИТОРИАЛЬНЫХ ЗОН  
ХУТОРА РОДНИКИ

## ОПИСАНИЕ МЕСТОПОЛОЖЕНИЯ ГРАНИЦ

Зона застройки индивидуальными жилыми домами хутора Родники – Ж1/7

(наименование объекта, местоположение границ которого описано  
(далее - объект)

## Раздел 1

Сведения об объекте		
№ п/п	Характеристики объекта	Описание характеристик
1	2	3
1	Местоположение объекта	Воронежская область, Репьевский муниципальный район, Россошанское сельское поселение, хутор Родники
2	Площадь объекта $\pm$ величина погрешности определения площади ( $P \pm \Delta P$ )	-
3	Иные характеристики объекта	-

## Раздел 2

Сведения о местоположении границ объекта					
1. Система координат: МСК - 36, зона 1					
2. Сведения о характерных точках границ объекта					
Обозначение характерных точек границ	Координаты, м		Метод определения координат характерной точки	Средняя квадратическая погрешность положения характерной точки (Mt), м	Описание обозначения точки на местности (при наличии)
	X	Y			
1	2	3	4	5	6
1	452365.39	1244864.15	Аналитический	0.10	-
2	452389.78	1244914.22	Картометрический	1.00	-
3	452389.57	1244985.40	Картометрический	1.00	-
4	452414.88	1245009.20	Картометрический	1.00	-
5	452423.98	1245077.86	Аналитический	0.10	-
6	452434.85	1245120.26	Аналитический	0.10	-
7	452400.89	1245156.62	Аналитический	0.10	-
8	452363.59	1245180.26	Аналитический	0.10	-
9	452326.36	1245182.72	Аналитический	0.10	-
10	452295.91	1245179.24	Аналитический	0.10	-
11	452237.59	1245155.37	Аналитический	0.10	-
12	452201.25	1245141.30	Аналитический	0.10	-
13	452181.80	1245138.28	Аналитический	0.10	-
14	452136.53	1245138.60	Аналитический	0.10	-
15	452086.98	1245156.70	Аналитический	0.10	-
16	452034.42	1245189.20	Аналитический	0.10	-
17	451985.62	1245237.81	Аналитический	0.10	-
18	452065.04	1245276.99	Аналитический	0.10	-
19	452049.02	1245317.81	Картометрический	1.00	-
20	451969.00	1245280.14	Аналитический	0.10	-
21	451919.63	1245375.80	Аналитический	0.10	-
22	451855.79	1245502.34	Аналитический	0.10	-
23	451813.69	1245573.84	Аналитический	0.10	-
24	451787.64	1245624.57	Аналитический	0.10	-
25	451765.42	1245671.96	Аналитический	0.10	-
26	451759.02	1245664.48	Картометрический	1.00	-
27	451752.51	1245659.93	Картометрический	1.00	-
28	451734.72	1245678.09	Картометрический	1.00	-
29	451693.21	1245656.20	Картометрический	1.00	-
30	451659.08	1245642.87	Картометрический	1.00	-
31	451627.51	1245632.32	Картометрический	1.00	-
32	451586.89	1245621.46	Картометрический	1.00	-
33	451544.59	1245610.69	Аналитический	0.10	-
34	451557.67	1245599.45	Аналитический	0.10	-
35	451652.62	1245535.31	Аналитический	0.10	-

1	2	3	4	5	6
36	451663.74	1245495.50	Аналитический	0.10	-
37	451707.85	1245458.32	Аналитический	0.10	-
38	451722.39	1245406.66	Аналитический	0.10	-
39	451713.69	1245346.89	Аналитический	0.10	-
40	451755.72	1245297.00	Аналитический	0.10	-
41	451782.01	1245278.42	Аналитический	0.10	-
42	451814.63	1245262.40	Аналитический	0.10	-
43	451828.69	1245228.52	Аналитический	0.10	-
44	451853.00	1245165.03	Аналитический	0.10	-
45	451875.53	1245128.22	Аналитический	0.10	-
46	451937.92	1245063.54	Аналитический	0.10	-
47	451975.61	1245050.93	Аналитический	0.10	-
48	452051.79	1245042.21	Аналитический	0.10	-
49	452078.49	1245027.44	Аналитический	0.10	-
50	452113.22	1245014.80	Аналитический	0.10	-
51	452151.70	1245020.42	Аналитический	0.10	-
52	452185.19	1244996.34	Аналитический	0.10	-
53	452206.03	1244959.53	Аналитический	0.10	-
54	452266.18	1244935.10	Аналитический	0.10	-
55	452316.33	1244859.80	Аналитический	0.10	-
1	452365.39	1244864.15	Аналитический	0.10	-
56	451721.95	1245690.11	Картометрический	1.00	-
57	451725.59	1245698.72	Картометрический	1.00	-
58	451724.62	1245711.72	Картометрический	1.00	-
59	451724.76	1245720.87	Картометрический	1.00	-
60	451722.34	1245734.12	Аналитический	0.50	-
61	451627.08	1245938.38	Аналитический	0.10	-
62	451604.68	1246019.68	Аналитический	0.10	-
63	451599.79	1246150.23	Аналитический	0.10	-
64	451522.31	1246254.16	Аналитический	0.10	-
65	451472.07	1246323.45	Аналитический	0.10	-
66	451431.19	1246380.92	Аналитический	0.10	-
67	451496.39	1246531.29	Аналитический	0.10	-
68	451491.94	1246573.66	Аналитический	0.10	-
69	451478.20	1246615.16	Аналитический	0.10	-
70	451334.73	1246725.56	Аналитический	0.10	-
71	451221.84	1246809.82	Аналитический	0.10	-
72	451219.81	1246875.10	Аналитический	0.10	-
73	451226.65	1247027.74	Аналитический	0.10	-
74	451248.45	1247065.16	Аналитический	0.10	-
75	451282.23	1247111.56	Аналитический	0.10	-
76	451309.25	1247166.72	Аналитический	0.10	-
77	451339.48	1247290.26	Картометрический	1.00	-
78	451228.14	1247235.48	Картометрический	1.00	-
79	451124.71	1247120.54	Картометрический	1.00	-
80	451045.86	1246992.99	Картометрический	1.00	-
81	451033.27	1246974.28	Картометрический	1.00	-

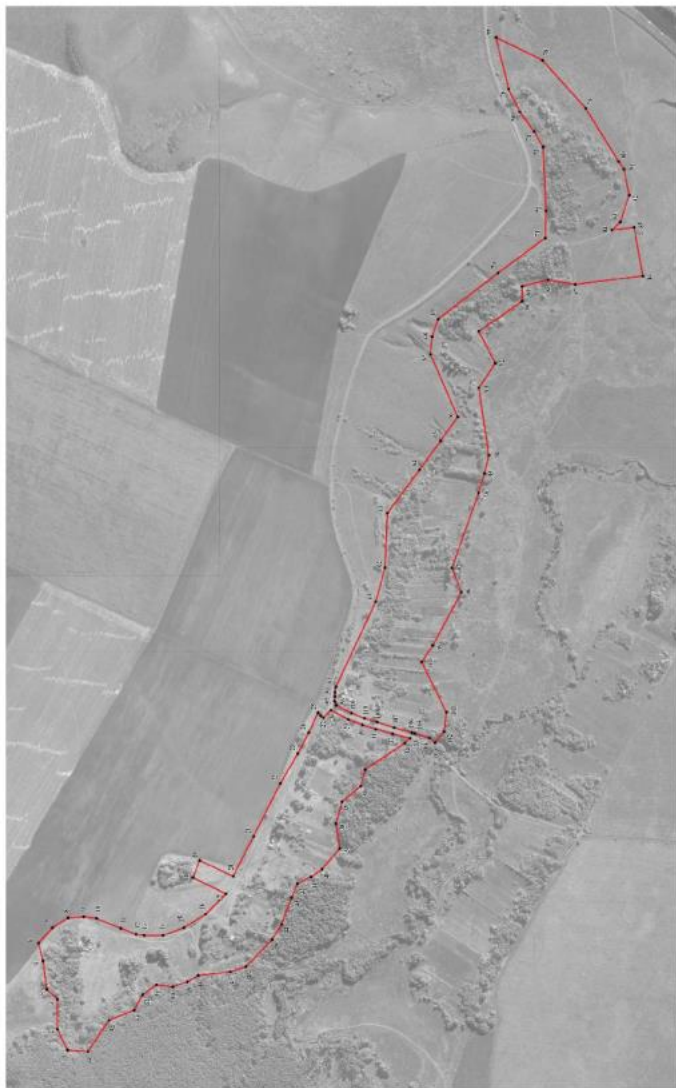
1	2	3	4	5	6
82	451020.06	1246912.33	Картометрический	1.00	-
83	451041.52	1246847.99	Картометрический	1.00	-
84	451061.92	1246828.58	Картометрический	1.00	-
85	451008.61	1246835.12	Картометрический	1.00	-
86	450988.06	1246718.86	Картометрический	1.00	-
87	451149.68	1246698.41	Аналитический	0.10	-
88	451214.74	1246708.89	Аналитический	0.10	-
89	451276.54	1246693.91	Аналитический	0.10	-
90	451276.72	1246658.31	Аналитический	0.10	-
91	451380.26	1246585.88	Аналитический	0.10	-
92	451340.90	1246509.38	Аналитический	0.10	-
93	451380.47	1246450.28	Аналитический	0.10	-
94	451356.81	1246289.43	Аналитический	0.10	-
95	451366.76	1246245.39	Аналитический	0.10	-
96	451380.95	1246199.24	Аналитический	0.10	-
97	451444.86	1246018.94	Аналитический	0.10	-
98	451422.32	1245960.34	Аналитический	0.10	-
99	451490.62	1245833.48	Аналитический	0.10	-
100	451517.03	1245793.74	Аналитический	0.10	-
101	451458.45	1245673.08	Аналитический	0.10	-
102	451463.66	1245626.37	Аналитический	0.10	-
103	451485.20	1245600.18	Аналитический	0.10	-
104	451499.09	1245611.13	Аналитический	0.10	-
105	451533.80	1245622.17	Аналитический	0.10	-
106	451540.64	1245624.35	Картометрический	1.00	-
107	451582.95	1245636.31	Картометрический	1.00	-
108	451624.34	1245649.18	Картометрический	1.00	-
109	451653.94	1245658.78	Картометрический	1.00	-
110	451685.16	1245671.13	Картометрический	1.00	-
56	451721.95	1245690.11	Картометрический	1.00	-

## 3. Сведения о характерных точках части (частей) границы объекта

Обозначение характерных точек части границы	Координаты, м		Метод определения координат характерной точки	Средняя квадратическая погрешность положения характерной точки (M <sub>t</sub> ), м	Описание обозначения точки на местности (при наличии)
	X	Y			
1	2	3	4	5	6
Часть №					
-	-	-	-	-	-



Рисунок 4  
План границ субъекта



Розшифровка условных знаков и обозначений:  
 — граница территории субъекта  
 — граница территории субъекта  
 — граница территории субъекта

1

Масштаб 1:1000

Республика Бурятия, Исполнительный центр  
 Исполнительного комитета  
 Республики Бурятия, Исполнительный центр  
 Исполнительного комитета  
 Республики Бурятия

ОПИСАНИЕ МЕСТОПОЛОЖЕНИЯ ГРАНИЦ  
 Зона улиц, дорог, инженерной и транспортной инфраструктуры  
 хутора Родники – ИТ1/7

(наименование объекта, местоположение границ которого описано  
 (далее - объект)

Раздел 1


Сведения об объекте		
№ п/п	Характеристики объекта	Описание характеристик
1	2	3
1	Местоположение объекта	Воронежская область, Репьевский муниципальный район, Россошанское сельское поселение, хутор Родники
2	Площадь объекта $\pm$ величина погрешности определения площади ( $P \pm \Delta P$ )	-
3	Иные характеристики объекта	-

## Раздел 2

Сведения о местоположении границ объекта					
1. Система координат: МСК - 36, зона 1					
2. Сведения о характерных точках границ объекта					
Обозначение характерных точек границ	Координаты, м		Метод определения координат характерной точки	Средняя квадратическая погрешность положения характерной точки (Мт), м	Описание обозначения точки на местности (при наличии)
	X	Y			
1	2	3	4	5	6
1	451752.51	1245659.93	Картометрический	1.00	-
2	451759.02	1245664.48	Картометрический	1.00	-
3	451765.42	1245671.96	Аналитический	0.10	-
4	451745.05	1245685.42	Аналитический	0.10	-
5	451742.99	1245689.84	Аналитический	0.10	-
6	451737.75	1245701.07	Аналитический	0.50	-
7	451722.34	1245734.12	Аналитический	0.50	-
8	451724.76	1245720.87	Картометрический	1.00	-
9	451724.62	1245711.72	Картометрический	1.00	-
10	451725.59	1245698.72	Картометрический	1.00	-
11	451721.95	1245690.11	Картометрический	1.00	-
12	451685.16	1245671.13	Картометрический	1.00	-
13	451653.94	1245658.78	Картометрический	1.00	-
14	451624.34	1245649.18	Картометрический	1.00	-
15	451582.95	1245636.31	Картометрический	1.00	-
16	451540.64	1245624.35	Картометрический	1.00	-
17	451533.80	1245622.17	Аналитический	0.10	-
18	451544.59	1245610.69	Аналитический	0.10	-
19	451586.89	1245621.46	Картометрический	1.00	-
20	451627.51	1245632.32	Картометрический	1.00	-
21	451659.08	1245642.87	Картометрический	1.00	-
22	451693.21	1245656.20	Картометрический	1.00	-
23	451734.72	1245678.09	Картометрический	1.00	-
1	451752.51	1245659.93	Картометрический	1.00	-
3. Сведения о характерных точках части (частей) границы объекта					
Обозначение характерных точек части границы	Координаты, м		Метод определения координат характерной точки	Средняя квадратическая погрешность положения характерной точки (Мт), м	Описание обозначения точки на местности (при наличии)
	X	Y			
1	2	3	4	5	6
Часть №					
-	-	-	-	-	-



## План границ объекта



Масштаб 1:2000

Используемые условные знаки и обозначения:



границы территориальной зоны



характерная точка границ территориальной зоны

Руководитель БУВО «Нормативно-проектный центр»

Подпись Ю.В.Шалыгина Дата « 17 » января 2023г.

Место для оттиска печати (при наличии) лица, составившего описание местоположения границ объекта

## ОПИСАНИЕ МЕСТОПОЛОЖЕНИЯ ГРАНИЦ

Зона ритуальных объектов хутора Родники – СН1/7

---

 (наименование объекта, местоположение границ которого описано  
 (далее - объект)

## Раздел 1


Сведения об объекте		
№ п/п	Характеристики объекта	Описание характеристик
1	2	3
1	Местоположение объекта	Воронежская область, Репьевский муниципальный район, Россошанское сельское поселение, хутор Родники
2	Площадь объекта $\pm$ величина погрешности определения площади ( $P \pm \text{Дельта } P$ )	-
3	Иные характеристики объекта	-

## Раздел 2

Сведения о местоположении границ объекта					
1. Система координат: МСК - 36, зона 1					
2. Сведения о характерных точках границ объекта					
Обозначение характерных точек границ	Координаты, м		Метод определения координат характерной точки	Средняя квадратическая погрешность положения характерной точки (Мf), м	Описание обозначения точки на местности (при наличии)
	X	Y			
1	2	3	4	5	6
1	452138.26	1245267.00	Аналитический	0.10	-
2	452141.95	1245307.26	Аналитический	0.10	-
3	452142.34	1245316.16	Аналитический	0.10	-
4	452103.81	1245328.78	Аналитический	0.10	-
5	452064.89	1245325.29	Аналитический	0.10	-
6	452049.02	1245317.81	Картометрический	1.00	-
7	452065.04	1245276.99	Аналитический	0.10	-
1	452138.26	1245267.00	Аналитический	0.10	-
3. Сведения о характерных точках части (частей) границы объекта					
Обозначение характерных точек части границы	Координаты, м		Метод определения координат характерной точки	Средняя квадратическая погрешность положения характерной точки (Мf), м	Описание обозначения точки на местности (при наличии)
	X	Y			
1	2	3	4	5	6
Часть №	-	-	-	-	-



## План границ объекта



Масштаб 1:2000

Используемые условные знаки и обозначения:




границы территориальной зоны



характерная точка границ территориальной зоны

Руководитель БУВО «Нормативно-проектный центр»

Подпись  Ю.В.Шалыгина Дата « 17 » января 2023г.

Место для оттиска печати (при наличии) лица, составившего описание местоположения границ объекта



Приложение № 8  
к правилам землепользования и застройки  
Россошанского сельского поселения  
Репьёвского муниципального района  
Воронежской области

СВЕДЕНИЯ О ГРАНИЦАХ ТЕРРИТОРИАЛЬНЫХ ЗОН,  
СОДЕРЖАЩИЕ ГРАФИЧЕСКОЕ ОПИСАНИЕ МЕСТОПОЛОЖЕНИЯ  
ГРАНИЦ ТЕРРИТОРИАЛЬНЫХ ЗОН, ПЕРЕЧЕНЬ КООРДИНАТ  
ХАРАКТЕРНЫХ ТОЧЕК ГРАНИЦ ТЕРРИТОРИАЛЬНЫХ ЗОН  
ХУТОРА ТОКАРИ

## ОПИСАНИЕ МЕСТОПОЛОЖЕНИЯ ГРАНИЦ

Зона застройки индивидуальными жилыми домами хутора Токари – Ж1/8

(наименование объекта, местоположение границ которого описано  
(далее - объект)

## Раздел 1

Сведения об объекте		
№ п/п	Характеристики объекта	Описание характеристик
1	2	3
1	Местоположение объекта	Воронежская область, Репьевский муниципальный район, Россошанское сельское поселение, хутор Токари
2	Площадь объекта $\pm$ величина погрешности определения площади ( $P \pm \Delta P$ )	-
3	Иные характеристики объекта	-

## Раздел 2

Сведения о местоположении границ объекта					
1. Система координат: МСК - 36, зона 1					
2. Сведения о характерных точках границ объекта					
Обозначение характерных точек границ	Координаты, м		Метод определения координат характерной точки	Средняя квадратическая погрешность положения характерной точки (Мт), м	Описание обозначения точки на местности (при наличии)
	X	Y			
1	2	3	4	5	6
1	457232.87	1249393.07	Картометрический	1.00	-
2	457211.14	1249674.71	Картометрический	1.00	-
3	457221.31	1249720.49	Картометрический	1.00	-
4	457239.91	1249756.91	Картометрический	1.00	-
5	457228.94	1249767.96	Картометрический	1.00	-
6	457185.87	1249752.81	Картометрический	1.00	-
7	457167.27	1249724.87	Картометрический	1.00	-
8	457150.38	1249720.68	Картометрический	1.00	-
9	457109.07	1249803.90	Картометрический	1.00	-
10	457056.70	1249782.84	Картометрический	1.00	-
11	456980.68	1249760.14	Картометрический	1.00	-
12	456967.97	1249696.56	Картометрический	1.00	-
13	457023.47	1249406.35	Картометрический	1.00	-
14	457052.15	1249365.56	Картометрический	1.00	-
15	457190.64	1249379.61	Картометрический	1.00	-
1	457232.87	1249393.07	Картометрический	1.00	-
16	456982.49	1250230.01	Картометрический	1.00	-
17	456982.06	1250242.01	Картометрический	1.00	-
18	456972.33	1250311.46	Картометрический	1.00	-
19	456975.72	1250446.65	Картометрический	1.00	-
20	456974.60	1250491.56	Картометрический	1.00	-
21	456987.80	1250542.49	Картометрический	1.00	-
22	456996.00	1250651.03	Картометрический	1.00	-
23	456998.68	1250695.55	Картометрический	1.00	-
24	456920.56	1250692.10	Картометрический	1.00	-
25	456862.74	1250685.41	Картометрический	1.00	-
26	456850.91	1250684.90	Картометрический	1.00	-
27	456823.84	1250691.95	Картометрический	1.00	-
28	456839.17	1250739.08	Картометрический	1.00	-
29	456825.71	1250730.53	Картометрический	1.00	-
30	456785.04	1250681.96	Картометрический	1.00	-
31	456732.72	1250673.17	Картометрический	1.00	-
32	456686.70	1250669.09	Картометрический	1.00	-
33	456605.54	1250679.62	Картометрический	1.00	-

1	2	3	4	5	6
34	456556.04	1250692.46	Картометрический	1.00	-
35	456473.87	1250660.18	Картометрический	1.00	-
36	456472.93	1250607.20	Картометрический	1.00	-
37	456447.72	1250586.29	Картометрический	1.00	-
38	456460.71	1250534.67	Картометрический	1.00	-
39	456478.24	1250500.45	Картометрический	1.00	-
40	456522.80	1250398.59	Картометрический	1.00	-
41	456499.58	1250328.11	Картометрический	1.00	-
42	456533.99	1250296.11	Картометрический	1.00	-
43	456585.65	1250274.81	Картометрический	1.00	-
44	456639.51	1250239.97	Картометрический	1.00	-
45	456642.87	1250175.14	Картометрический	1.00	-
46	456665.61	1250187.14	Картометрический	1.00	-
47	456676.97	1250193.57	Картометрический	1.00	-
48	456798.56	1250134.55	Картометрический	1.00	-
49	456805.27	1250123.16	Картометрический	1.00	-
50	456848.79	1250139.93	Картометрический	1.00	-
51	456893.55	1250142.75	Картометрический	1.00	-
52	456907.01	1250151.74	Картометрический	1.00	-
53	456969.50	1250223.29	Картометрический	1.00	-
16	456982.49	1250230.01	Картометрический	1.00	-

## 3. Сведения о характерных точках части (частей) границы объекта

Обозначение характерных точек части границы	Координаты, м		Метод определения координат характерной точки	Средняя квадратическая погрешность положения характерной точки (M <sub>t</sub> ), м	Описание обозначения точки на местности (при наличии)
	X	Y			
1	2	3	4	5	6
Часть №					
-	-	-	-	-	-



Рисунок 4

План границ объекта



Масштаб 1:5000

Используемые условные знаки и обозначения:



Руководитель БУ ВО «Нормативно-проектный центр

Подпись

Ю. В. Шалагина

Дата и 17 января 2023г.

2023г.

Место для отбора проб (при наличии) (указать осязаемого описание местоположения границ объекта)



Приложение № 9  
к правилам землепользования и застройки  
Россошанского сельского поселения  
Репьёвского муниципального района  
Воронежской области

СВЕДЕНИЯ О ГРАНИЦАХ ТЕРРИТОРИАЛЬНЫХ ЗОН,  
СОДЕРЖАЩИЕ ГРАФИЧЕСКОЕ ОПИСАНИЕ МЕСТОПОЛОЖЕНИЯ  
ГРАНИЦ ТЕРРИТОРИАЛЬНЫХ ЗОН, ПЕРЕЧЕНЬ КООРДИНАТ  
ХАРАКТЕРНЫХ ТОЧЕК ГРАНИЦ ТЕРРИТОРИАЛЬНЫХ ЗОН,  
РАСПОЛОЖЕННЫХ ЗА ГРАНИЦАМИ НАСЕЛЕННЫХ ПУНКТОВ НА  
ТЕРРИТОРИИ РОССОШАНСКОГО СЕЛЬСКОГО ПОСЕЛЕНИЯ

## ОПИСАНИЕ МЕСТОПОЛОЖЕНИЯ ГРАНИЦ

Производственно-коммунальная зона за границами населенных пунктов – П1

(наименование объекта, местоположение границ которого описано  
(далее - объект)

## Раздел 1

Сведения об объекте		
№ п/п	Характеристики объекта	Описание характеристик
1	2	3
1	Местоположение объекта	Воронежская область, Репьевский муниципальный район, Россошанское сельское поселение
2	Площадь объекта $\pm$ величина погрешности определения площади ( $P \pm \Delta P$ )	-
3	Иные характеристики объекта	-

## Раздел 2

Сведения о местоположении границ объекта					
1. Система координат: МСК - 36, зона 1					
2. Сведения о характерных точках границ объекта					
Обозначение характерных точек границ	Координаты, м		Метод определения координат характерной точки	Средняя квадратическая погрешность положения характерной точки (Мп), м	Описание обозначения точки на местности (при наличии)
	X	Y			
1	2	3	4	5	6
1	449643.44	1247177.54	Картометрический	1.00	-
2	449652.99	1247296.33	Картометрический	1.00	-
3	449652.79	1247307.21	Картометрический	1.00	-
4	449565.78	1247309.20	Картометрический	1.00	-
5	449465.47	1247313.33	Картометрический	1.00	-
6	449374.68	1247314.89	Картометрический	1.00	-
7	449355.67	1247302.63	Картометрический	1.00	-
8	449345.61	1247192.99	Картометрический	1.00	-
9	449370.08	1247192.09	Картометрический	1.00	-
10	449373.08	1247191.98	Картометрический	1.00	-
11	449443.04	1247189.39	Картометрический	1.00	-
12	449538.34	1247184.02	Картометрический	1.00	-
1	449643.44	1247177.54	Картометрический	1.00	-
13	449263.03	1246123.19	Картометрический	1.00	-
14	449267.61	1246181.92	Картометрический	1.00	-
15	449218.76	1246184.60	Картометрический	1.00	-
16	449219.57	1246213.65	Картометрический	1.00	-
17	449269.87	1246210.96	Картометрический	1.00	-
18	449284.76	1246402.04	Картометрический	1.00	-
19	449232.25	1246397.51	Картометрический	1.00	-
20	449102.79	1246402.04	Картометрический	1.00	-
21	449073.82	1246357.68	Картометрический	1.00	-
22	449068.39	1246316.03	Картометрический	1.00	-
23	449057.52	1246287.96	Картометрический	1.00	-
24	449068.39	1246223.69	Картометрический	1.00	-
25	449086.49	1246186.57	Картометрический	1.00	-
26	449205.09	1246166.65	Картометрический	1.00	-
27	449211.43	1246126.81	Картометрический	1.00	-
13	449263.03	1246123.19	Картометрический	1.00	-

3. Сведения о характерных точках части (частей) границы объекта					
Обозначение характерных точек части границы	Координаты, м		Метод определения координат характерной точки	Средняя квадратическая погрешность положения характерной точки (Mf), м	Описание обозначения точки на местности (при наличии)
	X	Y			
1	2	3	4	5	6
Часть №					
-	-	-	-	-	-





Масштаб 1:5000

Используемые условные знаки и обозначения:

 граница территориальной зоны

 характерная точка границ территориальной зоны

Руководитель БУВО «Нормативно-проектный центр»

Подпись:  Ю.В. Шалыгина Дата и 17. 08. 2023 г.

Место для этого документа (фотография) указывается описанием местонахождения границ объекта



**ОПИСАНИЕ МЕСТОПОЛОЖЕНИЯ ГРАНИЦ**  
**Зона улиц, дорог, инженерной и транспортной инфраструктуры**  
**за границами населенных пунктов – ИТ1**

(наименование объекта, местоположение границ которого описано  
 (далее - объект)

Раздел 1

Сведения об объекте		
№ п/п	Характеристики объекта	Описание характеристик
1	2	3
1	Местоположение объекта	Воронежская область, Репьевский муниципальный район, Россошанское сельское поселение
2	Площадь объекта $\pm$ величина погрешности определения площади ( $P \pm \Delta P$ )	-
3	Иные характеристики объекта	-

## Раздел 2

Сведения о местоположении границ объекта					
1. Система координат: МСК - 36, зона 1					
2. Сведения о характерных точках границ объекта					
Обозначение характерных точек границ	Координаты, м		Метод определения координат характерной точки	Средняя квадратическая погрешность положения характерной точки (M <sub>t</sub> ), м	Описание обозначения точки на местности (при наличии)
	X	Y			
1	2	3	4	5	6
1	451737.75	1245701.07	Аналитический	0.50	-
2	451737.07	1245704.02	Аналитический	0.50	-
3	451736.23	1245711.42	Аналитический	0.50	-
4	451736.64	1245718.83	Аналитический	0.50	-
5	451735.56	1245735.50	Аналитический	0.50	-
6	451729.66	1245763.84	Аналитический	0.50	-
7	451721.38	1245794.19	Аналитический	0.50	-
8	451712.23	1245834.57	Аналитический	0.50	-
9	451702.40	1245875.31	Аналитический	0.50	-
10	451691.17	1245915.76	Аналитический	0.50	-
11	451685.36	1245942.48	Аналитический	0.50	-
12	451684.38	1245955.06	Аналитический	0.50	-
13	451683.83	1245969.15	Аналитический	0.50	-
14	451684.60	1245979.63	Аналитический	0.50	-
15	451687.11	1245990.12	Аналитический	0.50	-
16	451692.78	1246006.71	Аналитический	0.50	-
17	451699.22	1246027.57	Аналитический	0.50	-
18	451709.70	1246055.75	Аналитический	0.50	-
19	451723.13	1246095.72	Аналитический	0.50	-
20	451730.66	1246125.09	Аналитический	0.50	-
21	451734.37	1246153.16	Аналитический	0.50	-
22	451737.21	1246173.47	Аналитический	0.50	-
23	451737.75	1246189.31	Аналитический	0.50	-
24	451739.61	1246210.71	Аналитический	0.50	-
25	451745.20	1246217.25	Аналитический	0.50	-
26	451749.87	1246219.55	Аналитический	0.50	-
27	451749.76	1246227.96	Аналитический	0.50	-
28	451745.61	1246229.27	Аналитический	0.50	-
29	451741.13	1246233.75	Аналитический	0.50	-
30	451741.23	1246266.18	Аналитический	0.50	-
31	451738.58	1246293.07	Аналитический	0.50	-
32	451735.25	1246313.80	Аналитический	0.50	-
33	451726.11	1246350.42	Аналитический	0.50	-
34	451722.01	1246383.14	Аналитический	0.50	-
35	451710.15	1246416.84	Аналитический	0.50	-

1	2	3	4	5	6
36	451701.04	1246451.27	Аналитический	0.50	-
37	451695.87	1246470.89	Аналитический	0.50	-
38	451689.22	1246489.35	Аналитический	0.50	-
39	451675.82	1246525.40	Аналитический	0.50	-
40	451662.51	1246558.14	Аналитический	0.50	-
41	451656.27	1246570.12	Аналитический	0.50	-
42	451650.49	1246579.61	Аналитический	0.50	-
43	451646.73	1246583.96	Аналитический	0.50	-
44	451638.91	1246593.46	Аналитический	0.50	-
45	451621.57	1246605.83	Аналитический	0.50	-
46	451607.78	1246613.94	Аналитический	0.50	-
47	451591.21	1246623.64	Аналитический	0.50	-
48	451576.52	1246632.25	Аналитический	0.50	-
49	451549.75	1246649.43	Аналитический	0.50	-
50	451525.73	1246665.88	Аналитический	0.50	-
51	451503.32	1246682.92	Аналитический	0.50	-
52	451485.21	1246697.30	Аналитический	0.50	-
53	451467.42	1246712.29	Аналитический	0.50	-
54	451446.72	1246731.58	Аналитический	0.50	-
55	451426.31	1246750.91	Аналитический	0.50	-
56	451409.47	1246766.80	Аналитический	0.50	-
57	451393.56	1246785.35	Аналитический	0.50	-
58	451380.05	1246795.72	Аналитический	0.50	-
59	451354.46	1246823.35	Аналитический	0.50	-
60	451327.20	1246851.78	Аналитический	0.50	-
61	451313.53	1246865.69	Аналитический	0.50	-
62	451299.51	1246881.68	Аналитический	0.50	-
63	451288.61	1246895.01	Аналитический	0.50	-
64	451282.08	1246905.94	Аналитический	0.50	-
65	451276.24	1246913.99	Аналитический	0.50	-
66	451269.69	1246930.07	Аналитический	0.50	-
67	451266.01	1246947.24	Аналитический	0.50	-
68	451265.61	1246967.50	Аналитический	0.50	-
69	451270.91	1246994.00	Аналитический	0.50	-
70	451284.31	1247030.80	Аналитический	0.50	-
71	451297.01	1247061.13	Аналитический	0.50	-
72	451311.24	1247093.85	Аналитический	0.50	-
73	451326.87	1247135.18	Аналитический	0.50	-
74	451343.22	1247176.25	Аналитический	0.50	-
75	451354.60	1247197.09	Аналитический	0.50	-
76	451358.81	1247219.46	Аналитический	0.50	-
77	451364.36	1247243.26	Аналитический	0.50	-
78	451368.07	1247264.22	Аналитический	0.50	-
79	451370.60	1247281.27	Аналитический	0.50	-
80	451371.73	1247294.50	Аналитический	0.50	-
81	451372.84	1247311.07	Аналитический	0.50	-
82	451374.26	1247333.27	Аналитический	0.50	-
83	451374.83	1247344.23	Аналитический	0.50	-

1	2	3	4	5	6
84	451377.24	1247390.64	Аналитический	0.50	-
85	451379.44	1247437.10	Аналитический	0.50	-
86	451382.18	1247486.30	Аналитический	0.50	-
87	451384.19	1247523.25	Аналитический	0.50	-
88	451386.42	1247566.50	Аналитический	0.50	-
89	451387.67	1247580.81	Аналитический	0.50	-
90	451392.09	1247585.85	Аналитический	0.50	-
91	451396.35	1247586.94	Аналитический	0.50	-
92	451397.22	1247597.09	Аналитический	0.50	-
93	451392.96	1247598.19	Аналитический	0.50	-
94	451389.25	1247600.59	Аналитический	0.50	-
95	451390.58	1247615.25	Аналитический	0.50	-
96	451392.53	1247625.48	Аналитический	0.50	-
97	451395.36	1247636.89	Аналитический	0.50	-
98	451399.37	1247648.87	Аналитический	0.50	-
99	451404.24	1247661.18	Аналитический	0.50	-
100	451410.56	1247674.41	Аналитический	0.50	-
101	451417.14	1247687.56	Аналитический	0.50	-
102	451428.82	1247708.00	Аналитический	0.50	-
103	451446.27	1247738.66	Аналитический	0.50	-
104	451467.42	1247774.93	Аналитический	0.50	-
105	451481.81	1247800.85	Аналитический	0.50	-
106	451493.65	1247823.60	Аналитический	0.50	-
107	451504.42	1247843.93	Аналитический	0.50	-
108	451516.05	1247866.50	Аналитический	0.50	-
109	451527.74	1247893.67	Аналитический	0.50	-
110	451536.15	1247913.69	Аналитический	0.50	-
111	451542.16	1247928.49	Аналитический	0.50	-
112	451549.17	1247949.00	Аналитический	0.50	-
113	451554.36	1247966.90	Аналитический	0.50	-
114	451557.55	1247980.53	Аналитический	0.50	-
115	451560.24	1247997.12	Аналитический	0.50	-
116	451561.58	1248009.23	Аналитический	0.50	-
117	451562.68	1248026.58	Аналитический	0.50	-
118	451562.79	1248045.69	Аналитический	0.50	-
119	451561.32	1248061.64	Аналитический	0.50	-
120	451558.67	1248079.75	Аналитический	0.50	-
121	451555.65	1248097.66	Аналитический	0.50	-
122	451554.54	1248104.21	Аналитический	0.50	-
123	451551.45	1248123.44	Аналитический	0.50	-
124	451547.38	1248145.22	Аналитический	0.50	-
125	451542.40	1248166.66	Аналитический	0.50	-
126	451538.03	1248188.11	Аналитический	0.50	-
127	451532.58	1248209.67	Аналитический	0.50	-
128	451530.72	1248219.07	Аналитический	0.50	-
129	451533.67	1248221.59	Аналитический	0.50	-
130	451537.38	1248221.70	Аналитический	0.50	-
131	451537.71	1248231.20	Аналитический	0.50	-

1	2	3	4	5	6
132	451533.02	1248232.84	Аналитический	0.50	-
133	451526.79	1248235.02	Аналитический	0.50	-
134	451522.71	1248248.81	Аналитический	0.50	-
135	451517.72	1248267.81	Аналитический	0.50	-
136	451512.66	1248283.72	Аналитический	0.50	-
137	451508.55	1248295.58	Аналитический	0.50	-
138	451498.44	1248319.24	Аналитический	0.50	-
139	451481.71	1248351.31	Аналитический	0.50	-
140	451452.86	1248383.68	Аналитический	0.50	-
141	451429.02	1248409.05	Аналитический	0.50	-
142	451421.18	1248419.43	Аналитический	0.50	-
143	451418.39	1248423.11	Аналитический	0.50	-
144	451418.92	1248430.77	Аналитический	0.50	-
145	451422.63	1248439.65	Аналитический	0.50	-
146	451430.85	1248455.31	Аналитический	0.50	-
147	451437.80	1248472.35	Аналитический	0.50	-
148	451453.94	1248507.75	Аналитический	0.50	-
149	451467.99	1248540.05	Аналитический	0.50	-
150	451479.07	1248568.90	Аналитический	0.50	-
151	451499.90	1248618.27	Аналитический	0.50	-
152	451518.32	1248662.43	Аналитический	0.50	-
153	451530.64	1248694.18	Аналитический	0.50	-
154	451555.85	1248755.01	Аналитический	0.50	-
155	451577.37	1248805.77	Аналитический	0.50	-
156	451605.99	1248875.77	Аналитический	0.50	-
157	451639.39	1248958.25	Аналитический	0.50	-
158	451657.76	1249003.55	Аналитический	0.50	-
159	451682.63	1249065.07	Аналитический	0.50	-
160	451703.94	1249119.57	Аналитический	0.50	-
161	451720.92	1249163.34	Аналитический	0.50	-
162	451734.85	1249198.39	Аналитический	0.50	-
163	451740.23	1249212.23	Аналитический	0.50	-
164	451751.11	1249238.12	Аналитический	0.50	-
165	451763.93	1249271.93	Аналитический	0.50	-
166	451777.84	1249309.31	Аналитический	0.50	-
167	451799.53	1249349.32	Аналитический	0.50	-
168	451821.58	1249401.90	Аналитический	0.50	-
169	451830.34	1249421.97	Аналитический	0.50	-
170	451840.23	1249446.85	Аналитический	0.50	-
171	451850.41	1249475.40	Аналитический	0.50	-
172	451861.72	1249507.62	Аналитический	0.50	-
173	451869.35	1249537.31	Аналитический	0.50	-
174	451885.74	1249584.99	Аналитический	0.50	-
175	451897.11	1249611.05	Аналитический	0.50	-
176	451911.79	1249650.36	Аналитический	0.50	-
177	451919.20	1249668.71	Аналитический	0.50	-
178	451934.54	1249708.01	Аналитический	0.50	-
179	451951.63	1249750.05	Аналитический	0.50	-

1	2	3	4	5	6
180	451962.74	1249776.88	Аналитический	0.50	-
181	451985.32	1249833.87	Аналитический	0.50	-
182	451993.72	1249855.65	Аналитический	0.50	-
183	452004.76	1249884.67	Аналитический	0.50	-
184	452014.42	1249907.52	Аналитический	0.50	-
185	452023.20	1249929.79	Аналитический	0.50	-
186	452030.16	1249947.27	Аналитический	0.50	-
187	452038.04	1249967.45	Аналитический	0.50	-
188	452046.18	1249991.63	Аналитический	0.50	-
189	452054.79	1250013.39	Аналитический	0.20	-
190	452029.79	1249999.09	Аналитический	0.20	-
191	452021.12	1249973.59	Аналитический	0.50	-
192	452013.42	1249953.87	Аналитический	0.50	-
193	452006.46	1249936.43	Аналитический	0.50	-
194	451997.76	1249914.32	Аналитический	0.50	-
195	451988.06	1249891.37	Аналитический	0.50	-
196	451976.92	1249862.09	Аналитический	0.50	-
197	451968.56	1249840.43	Аналитический	0.50	-
198	451946.06	1249783.64	Аналитический	0.50	-
199	451934.97	1249756.89	Аналитический	0.50	-
200	451917.82	1249714.67	Аналитический	0.50	-
201	451902.48	1249675.35	Аналитический	0.50	-
202	451895.01	1249656.88	Аналитический	0.50	-
203	451880.41	1249617.81	Аналитический	0.50	-
204	451869.12	1249591.93	Аналитический	0.50	-
205	451846.43	1249561.10	Аналитический	0.50	-
206	451827.57	1249514.91	Аналитический	0.50	-
207	451814.81	1249484.77	Аналитический	0.50	-
208	451801.80	1249453.78	Аналитический	0.50	-
209	451782.37	1249400.30	Аналитический	0.50	-
210	451770.68	1249359.40	Аналитический	0.50	-
211	451761.02	1249315.71	Аналитический	0.50	-
212	451747.07	1249278.27	Аналитический	0.50	-
213	451734.39	1249244.80	Аналитический	0.50	-
214	451723.55	1249218.99	Аналитический	0.50	-
215	451718.09	1249204.97	Аналитический	0.50	-
216	451704.16	1249169.92	Аналитический	0.50	-
217	451687.16	1249126.11	Аналитический	0.50	-
218	451665.91	1249071.71	Аналитический	0.50	-
219	451641.08	1249010.31	Аналитический	0.50	-
220	451622.71	1248965.01	Аналитический	0.50	-
221	451589.31	1248882.55	Аналитический	0.50	-
222	451560.75	1248812.69	Аналитический	0.50	-
223	451539.25	1248761.97	Аналитический	0.50	-
224	451513.94	1248700.88	Аналитический	0.50	-
225	451501.62	1248669.15	Аналитический	0.50	-
226	451483.30	1248625.23	Аналитический	0.50	-
227	451462.37	1248575.62	Аналитический	0.50	-

1	2	3	4	5	6
228	451451.33	1248546.87	Аналитический	0.50	-
229	451437.40	1248514.87	Аналитический	0.50	-
230	451423.62	1248484.25	Аналитический	0.50	-
231	451419.52	1248484.47	Аналитический	0.50	-
232	451415.15	1248484.82	Аналитический	0.50	-
233	451414.16	1248476.98	Аналитический	0.50	-
234	451417.12	1248476.35	Аналитический	0.50	-
235	451419.38	1248475.07	Аналитический	0.50	-
236	451408.60	1248451.91	Аналитический	0.50	-
237	451395.88	1248434.74	Аналитический	0.50	-
238	451384.57	1248424.45	Аналитический	0.50	-
239	451363.71	1248413.79	Аналитический	0.50	-
240	451343.51	1248403.79	Аналитический	0.50	-
241	451340.14	1248404.73	Аналитический	0.50	-
242	451338.93	1248408.56	Аналитический	0.50	-
243	451339.21	1248413.16	Аналитический	0.50	-
244	451339.04	1248415.18	Аналитический	0.50	-
245	451337.19	1248417.42	Аналитический	0.50	-
246	451335.17	1248418.71	Аналитический	0.50	-
247	451332.31	1248418.26	Аналитический	0.50	-
248	451329.95	1248415.68	Аналитический	0.50	-
249	451327.87	1248411.81	Аналитический	0.50	-
250	451326.58	1248406.25	Аналитический	0.50	-
251	451325.90	1248399.00	Аналитический	0.50	-
252	451325.91	1248393.85	Аналитический	0.50	-
253	451331.93	1248382.08	Аналитический	0.50	-
254	451335.03	1248379.46	Аналитический	0.50	-
255	451339.62	1248379.08	Аналитический	0.50	-
256	451342.33	1248380.02	Аналитический	0.50	-
257	451344.66	1248381.61	Аналитический	0.50	-
258	451347.56	1248383.76	Аналитический	0.50	-
259	451350.18	1248386.00	Аналитический	0.50	-
260	451364.12	1248394.19	Аналитический	0.50	-
261	451382.27	1248401.88	Аналитический	0.50	-
262	451392.78	1248406.80	Аналитический	0.50	-
263	451403.16	1248403.91	Аналитический	0.50	-
264	451406.06	1248402.33	Аналитический	0.50	-
265	451421.43	1248393.97	Аналитический	0.50	-
266	451442.14	1248373.32	Аналитический	0.50	-
267	451463.15	1248337.77	Аналитический	0.50	-
268	451482.42	1248310.98	Аналитический	0.50	-
269	451491.67	1248289.32	Аналитический	0.50	-
270	451495.58	1248278.04	Аналитический	0.50	-
271	451500.42	1248262.79	Аналитический	0.50	-
272	451505.35	1248244.03	Аналитический	0.50	-
273	451510.37	1248226.62	Аналитический	0.50	-
274	451515.06	1248205.51	Аналитический	0.50	-
275	451520.47	1248184.11	Аналитический	0.50	-

1	2	3	4	5	6
276	451524.82	1248162.82	Аналитический	0.50	-
277	451529.76	1248141.54	Аналитический	0.50	-
278	451533.71	1248120.36	Аналитический	0.50	-
279	451536.76	1248101.35	Аналитический	0.50	-
280	451541.24	1248073.63	Аналитический	0.50	-
281	451543.44	1248059.42	Аналитический	0.50	-
282	451544.79	1248044.91	Аналитический	0.50	-
283	451544.85	1248031.63	Аналитический	0.50	-
284	451543.64	1248010.79	Аналитический	0.50	-
285	451542.40	1247999.54	Аналитический	0.50	-
286	451539.89	1247984.03	Аналитический	0.50	-
287	451536.94	1247971.46	Аналитический	0.50	-
288	451531.99	1247954.42	Аналитический	0.50	-
289	451525.30	1247934.79	Аналитический	0.50	-
290	451519.51	1247920.57	Аналитический	0.50	-
291	451511.16	1247900.69	Аналитический	0.50	-
292	451507.64	1247892.32	Аналитический	0.50	-
293	451500.90	1247876.69	Аналитический	0.50	-
294	451488.44	1247852.23	Аналитический	0.50	-
295	451477.71	1247831.96	Аналитический	0.50	-
296	451465.95	1247809.37	Аналитический	0.50	-
297	451451.78	1247783.83	Аналитический	0.50	-
298	451430.67	1247747.64	Аналитический	0.50	-
299	451413.18	1247716.92	Аналитический	0.50	-
300	451401.26	1247696.06	Аналитический	0.50	-
301	451394.38	1247682.31	Аналитический	0.50	-
302	451387.72	1247668.38	Аналитический	0.50	-
303	451382.43	1247654.97	Аналитический	0.50	-
304	451378.10	1247641.73	Аналитический	0.50	-
305	451375.14	1247629.20	Аналитический	0.50	-
306	451372.77	1247617.84	Аналитический	0.50	-
307	451371.67	1247605.55	Аналитический	0.50	-
308	451369.89	1247587.65	Аналитический	0.50	-
309	451368.46	1247567.60	Аналитический	0.50	-
310	451365.93	1247519.02	Аналитический	0.50	-
311	451364.20	1247487.28	Аналитический	0.50	-
312	451361.46	1247438.02	Аналитический	0.50	-
313	451359.26	1247391.54	Аналитический	0.50	-
314	451357.07	1247349.51	Аналитический	0.50	-
315	451356.28	1247334.31	Аналитический	0.50	-
316	451354.88	1247312.25	Аналитический	0.50	-
317	451353.79	1247295.86	Аналитический	0.50	-
318	451352.72	1247283.35	Аналитический	0.50	-
319	451350.31	1247267.12	Аналитический	0.50	-
320	451346.70	1247246.76	Аналитический	0.50	-
321	451341.09	1247225.12	Аналитический	0.50	-
322	451330.78	1247206.24	Аналитический	0.50	-
323	451326.54	1247183.01	Аналитический	0.50	-

1	2	3	4	5	6
324	451310.09	1247141.70	Аналитический	0.50	-
325	451294.56	1247100.63	Аналитический	0.50	-
326	451281.41	1247070.46	Аналитический	0.50	-
327	451277.26	1247060.60	Аналитический	0.50	-
328	451268.26	1247039.28	Аналитический	0.50	-
329	451253.47	1246998.46	Аналитический	0.50	-
330	451250.92	1246972.96	Аналитический	0.50	-
331	451250.13	1246953.60	Аналитический	0.50	-
332	451245.93	1246946.07	Аналитический	0.50	-
333	451235.83	1246932.75	Аналитический	0.50	-
334	451242.68	1246918.85	Аналитический	0.50	-
335	451249.83	1246928.88	Аналитический	0.50	-
336	451255.09	1246925.30	Аналитический	0.50	-
337	451261.15	1246910.91	Аналитический	0.50	-
338	451266.40	1246896.78	Аналитический	0.50	-
339	451273.84	1246884.55	Аналитический	0.50	-
340	451285.79	1246870.02	Аналитический	0.50	-
341	451300.33	1246853.43	Аналитический	0.50	-
342	451314.28	1246839.24	Аналитический	0.50	-
343	451341.34	1246811.03	Аналитический	0.50	-
344	451365.44	1246784.26	Аналитический	0.50	-
345	451378.96	1246767.23	Аналитический	0.50	-
346	451397.03	1246753.80	Аналитический	0.50	-
347	451403.02	1246748.20	Аналитический	0.50	-
348	451413.95	1246737.83	Аналитический	0.50	-
349	451434.40	1246718.46	Аналитический	0.50	-
350	451455.48	1246698.81	Аналитический	0.50	-
351	451473.81	1246683.36	Аналитический	0.50	-
352	451492.28	1246668.70	Аналитический	0.50	-
353	451515.19	1246651.28	Аналитический	0.50	-
354	451539.81	1246634.43	Аналитический	0.50	-
355	451563.61	1246619.17	Аналитический	0.50	-
356	451598.66	1246598.42	Аналитический	0.50	-
357	451611.77	1246590.71	Аналитический	0.50	-
358	451626.53	1246580.18	Аналитический	0.50	-
359	451635.21	1246570.63	Аналитический	0.50	-
360	451641.51	1246559.52	Аналитический	0.50	-
361	451646.15	1246550.58	Аналитический	0.50	-
362	451659.04	1246518.88	Аналитический	0.50	-
363	451672.32	1246483.17	Аналитический	0.50	-
364	451678.67	1246465.53	Аналитический	0.50	-
365	451683.64	1246446.67	Аналитический	0.50	-
366	451692.71	1246412.40	Аналитический	0.50	-
367	451697.11	1246375.49	Аналитический	0.50	-
368	451708.63	1246346.16	Аналитический	0.50	-
369	451717.69	1246309.84	Аналитический	0.50	-
370	451720.72	1246290.91	Аналитический	0.50	-
371	451723.27	1246264.92	Аналитический	0.50	-

1	2	3	4	5	6
372	451724.34	1246231.06	Аналитический	0.50	-
373	451719.41	1246227.11	Аналитический	0.50	-
374	451716.21	1246226.05	Аналитический	0.50	-
375	451716.54	1246218.41	Аналитический	0.50	-
376	451719.58	1246218.08	Аналитический	0.50	-
377	451724.26	1246214.55	Аналитический	0.50	-
378	451724.15	1246207.41	Аналитический	0.50	-
379	451723.85	1246187.25	Аналитический	0.50	-
380	451723.85	1246174.14	Аналитический	0.50	-
381	451721.91	1246153.48	Аналитический	0.50	-
382	451720.23	1246142.78	Аналитический	0.50	-
383	451716.32	1246126.54	Аналитический	0.50	-
384	451708.75	1246096.24	Аналитический	0.50	-
385	451695.53	1246057.30	Аналитический	0.50	-
386	451686.24	1246030.12	Аналитический	0.50	-
387	451679.03	1246010.14	Аналитический	0.50	-
388	451672.58	1245990.80	Аналитический	0.50	-
389	451670.20	1245979.77	Аналитический	0.50	-
390	451668.37	1245969.46	Аналитический	0.50	-
391	451668.50	1245953.49	Аналитический	0.50	-
392	451669.90	1245939.20	Аналитический	0.50	-
393	451675.79	1245912.60	Аналитический	0.50	-
394	451686.96	1245872.04	Аналитический	0.50	-
395	451698.57	1245831.22	Аналитический	0.50	-
396	451709.61	1245791.72	Аналитический	0.50	-
397	451717.60	1245760.06	Аналитический	0.50	-
398	451722.34	1245734.12	Аналитический	0.50	-
1	451737.75	1245701.07	Аналитический	0.50	-
399	451544.59	1245610.69	Аналитический	0.10	-
400	451533.80	1245622.17	Аналитический	0.10	-
401	451499.09	1245611.13	Аналитический	0.10	-
402	451485.20	1245600.18	Аналитический	0.10	-
403	451458.90	1245575.92	Аналитический	0.10	-
404	451452.90	1245571.72	Аналитический	0.10	-
405	451450.83	1245567.28	Аналитический	0.10	-
406	451451.62	1245563.99	Аналитический	0.10	-
407	451462.79	1245555.32	Аналитический	0.10	-
408	451466.20	1245555.58	Аналитический	0.10	-
409	451469.49	1245558.08	Аналитический	0.10	-
410	451472.91	1245565.96	Аналитический	0.10	-
411	451494.26	1245588.49	Аналитический	0.10	-
412	451506.09	1245596.24	Аналитический	0.10	-
399	451544.59	1245610.69	Аналитический	0.10	-
413	450882.38	1248261.01	Аналитический	0.50	-
414	450878.27	1248275.95	Аналитический	0.50	-
415	450849.91	1248266.23	Аналитический	0.50	-

1	2	3	4	5	6
416	450831.89	1248257.53	Аналитический	0.50	-
417	450817.58	1248247.80	Аналитический	0.50	-
418	450793.16	1248226.70	Аналитический	0.50	-
419	450776.43	1248210.82	Аналитический	0.50	-
420	450712.51	1248150.95	Аналитический	0.50	-
421	450688.15	1248128.07	Аналитический	0.50	-
422	450629.03	1248073.38	Аналитический	0.50	-
423	450567.75	1248014.31	Аналитический	0.50	-
424	450484.95	1247938.88	Аналитический	0.50	-
425	450419.60	1247876.32	Аналитический	0.50	-
426	450357.14	1247816.36	Аналитический	0.50	-
427	450292.20	1247755.02	Аналитический	0.50	-
428	450190.02	1247659.24	Аналитический	0.50	-
429	450105.86	1247580.08	Аналитический	0.50	-
430	450011.48	1247490.14	Аналитический	0.50	-
431	449937.55	1247423.95	Аналитический	0.50	-
432	449926.24	1247412.02	Аналитический	0.50	-
433	449918.03	1247401.82	Аналитический	0.50	-
434	449910.07	1247394.48	Аналитический	0.50	-
435	449909.79	1247407.01	Аналитический	0.50	-
436	449914.27	1247442.21	Аналитический	0.50	-
437	449922.57	1247582.88	Аналитический	0.50	-
438	449929.00	1247692.44	Аналитический	0.50	-
439	449934.97	1247796.50	Аналитический	0.50	-
440	449955.33	1248070.41	Аналитический	0.50	-
441	449963.00	1248173.91	Аналитический	0.50	-
442	449966.21	1248215.26	Аналитический	0.50	-
443	449975.48	1248304.82	Аналитический	0.50	-
444	449982.13	1248378.22	Аналитический	0.50	-
445	449988.38	1248452.74	Аналитический	0.50	-
446	449993.42	1248508.35	Аналитический	0.50	-
447	450000.06	1248591.44	Аналитический	0.50	-
448	450002.24	1248611.70	Аналитический	0.50	-
449	450005.16	1248632.18	Аналитический	0.50	-
450	450009.68	1248649.85	Аналитический	0.50	-
451	450018.99	1248671.00	Аналитический	0.50	-
452	450029.84	1248694.47	Аналитический	0.50	-
453	450046.17	1248722.34	Аналитический	0.50	-
454	450055.68	1248739.23	Аналитический	0.50	-
455	450070.15	1248756.98	Аналитический	0.50	-
456	450080.55	1248768.72	Аналитический	0.50	-
457	450095.08	1248781.88	Аналитический	0.50	-
458	450114.48	1248799.67	Аналитический	0.50	-
459	450144.13	1248827.50	Аналитический	0.50	-
460	450175.57	1248856.92	Аналитический	0.50	-
461	450213.23	1248892.77	Аналитический	0.50	-
462	450244.07	1248921.60	Аналитический	0.50	-
463	450273.15	1248949.67	Аналитический	0.50	-

1	2	3	4	5	6
464	450302.34	1248978.25	Аналитический	0.50	-
465	450371.43	1249060.50	Аналитический	0.50	-
466	450381.72	1249079.81	Аналитический	0.50	-
467	450385.19	1249088.87	Аналитический	0.50	-
468	450389.83	1249100.80	Аналитический	0.50	-
469	450392.29	1249107.66	Аналитический	0.50	-
470	450383.14	1249112.77	Аналитический	0.50	-
471	450368.86	1249072.04	Аналитический	0.50	-
472	450274.38	1248957.38	Аналитический	0.50	-
473	450038.20	1248746.92	Аналитический	0.50	-
474	450033.92	1248739.32	Аналитический	0.50	-
475	450029.69	1248731.80	Аналитический	0.50	-
476	450012.98	1248703.29	Аналитический	0.50	-
477	450001.67	1248678.82	Аналитический	0.50	-
478	449991.66	1248656.07	Аналитический	0.50	-
479	449986.50	1248635.88	Аналитический	0.50	-
480	449983.38	1248614.06	Аналитический	0.50	-
481	449981.14	1248593.22	Аналитический	0.50	-
482	449974.48	1248509.97	Аналитический	0.50	-
483	449969.46	1248454.40	Аналитический	0.50	-
484	449963.21	1248379.88	Аналитический	0.50	-
485	449956.56	1248306.66	Аналитический	0.50	-
486	449947.29	1248216.98	Аналитический	0.50	-
487	449944.06	1248175.35	Аналитический	0.50	-
488	449936.39	1248071.81	Аналитический	0.50	-
489	449916.01	1247797.74	Аналитический	0.50	-
490	449910.04	1247693.54	Аналитический	0.50	-
491	449903.61	1247584.00	Аналитический	0.50	-
492	449895.31	1247443.43	Аналитический	0.50	-
493	449892.66	1247408.78	Аналитический	0.50	-
494	449891.66	1247379.68	Аналитический	0.50	-
495	449889.33	1247354.37	Аналитический	0.50	-
496	449886.72	1247332.73	Аналитический	0.50	-
497	449882.74	1247313.70	Аналитический	0.50	-
498	449878.02	1247306.98	Аналитический	0.50	-
499	449868.81	1247305.36	Аналитический	0.50	-
500	449868.40	1247303.84	Аналитический	0.50	-
501	449876.17	1247304.04	Аналитический	0.50	-
502	449893.70	1247304.29	Аналитический	0.50	-
503	449901.89	1247329.37	Аналитический	0.50	-
504	449916.32	1247365.06	Аналитический	0.50	-
505	449923.04	1247377.50	Аналитический	0.50	-
506	449930.24	1247389.65	Аналитический	0.50	-
507	449937.06	1247398.09	Аналитический	0.50	-
508	450023.78	1247477.08	Аналитический	0.50	-
509	450118.24	1247567.00	Аналитический	0.50	-
510	450202.34	1247646.12	Аналитический	0.50	-
511	450304.54	1247741.92	Аналитический	0.50	-

1	2	3	4	5	6
512	450369.56	1247803.32	Аналитический	0.50	-
513	450432.06	1247863.32	Аналитический	0.50	-
514	450497.23	1247925.72	Аналитический	0.50	-
515	450580.05	1248001.17	Аналитический	0.50	-
516	450641.39	1248060.30	Аналитический	0.50	-
517	450700.43	1248114.91	Аналитический	0.50	-
518	450724.83	1248137.83	Аналитический	0.50	-
519	450788.79	1248197.72	Аналитический	0.50	-
520	450823.51	1248231.38	Аналитический	0.50	-
521	450832.99	1248237.67	Аналитический	0.50	-
522	450838.53	1248238.05	Аналитический	0.50	-
523	450841.22	1248235.51	Аналитический	0.50	-
524	450842.21	1248231.35	Аналитический	0.50	-
525	450852.86	1248227.27	Аналитический	0.50	-
526	450858.01	1248240.74	Аналитический	0.50	-
527	450862.49	1248248.62	Аналитический	0.50	-
528	450868.70	1248255.75	Аналитический	0.50	-
413	450882.38	1248261.01	Аналитический	0.50	-
529	449432.17	1243553.66	Картометрический	1.00	-
530	449416.03	1243615.16	Картометрический	1.00	-
531	449406.10	1243643.34	Картометрический	1.00	-
532	449410.61	1243642.26	Картометрический	1.00	-
533	449414.22	1243647.94	Картометрический	1.00	-
534	449410.16	1243654.17	Картометрический	1.00	-
535	449405.11	1243660.58	Картометрический	1.00	-
536	449398.18	1243683.92	Картометрический	1.00	-
537	449388.78	1243721.65	Картометрический	1.00	-
538	449382.62	1243749.06	Картометрический	1.00	-
539	449377.51	1243788.14	Картометрический	1.00	-
540	449375.18	1243807.47	Картометрический	1.00	-
541	449373.02	1243839.59	Картометрический	1.00	-
542	449371.76	1243871.28	Картометрический	1.00	-
543	449368.77	1243918.66	Картометрический	1.00	-
544	449364.47	1243977.12	Картометрический	1.00	-
545	449367.25	1243980.11	Картометрический	1.00	-
546	449366.98	1243990.83	Картометрический	1.00	-
547	449363.72	1243992.73	Картометрический	1.00	-
548	449363.45	1243996.89	Картометрический	1.00	-
549	449362.98	1244058.71	Картометрический	1.00	-
550	449363.14	1244099.98	Картометрический	1.00	-
551	449365.78	1244142.75	Картометрический	1.00	-
552	449367.31	1244159.96	Картометрический	1.00	-
553	449370.25	1244180.71	Картометрический	1.00	-
554	449374.84	1244210.91	Картометрический	1.00	-
555	449377.23	1244236.25	Картометрический	1.00	-
556	449378.52	1244254.20	Картометрический	1.00	-
557	449378.98	1244287.90	Картометрический	1.00	-

1	2	3	4	5	6
558	449376.95	1244410.31	Картометрический	1.00	-
559	449375.84	1244507.37	Картометрический	1.00	-
560	449376.16	1244554.90	Картометрический	1.00	-
561	449376.00	1244624.47	Картометрический	1.00	-
562	449376.00	1244645.54	Картометрический	1.00	-
563	449374.89	1244744.70	Картометрический	1.00	-
564	449373.10	1244759.56	Картометрический	1.00	-
565	449370.90	1244776.10	Картометрический	1.00	-
566	449366.95	1244806.20	Картометрический	1.00	-
567	449360.96	1244843.73	Картометрический	1.00	-
568	449351.86	1244897.37	Картометрический	1.00	-
569	449348.85	1244917.67	Картометрический	1.00	-
570	449346.22	1244930.00	Картометрический	1.00	-
571	449332.02	1244981.61	Картометрический	1.00	-
572	449304.38	1245082.07	Картометрический	1.00	-
573	449277.32	1245181.97	Картометрический	1.00	-
574	449281.20	1245185.76	Картометрический	1.00	-
575	449286.43	1245187.03	Картометрический	1.00	-
576	449284.27	1245198.67	Картометрический	1.00	-
577	449279.39	1245198.31	Картометрический	1.00	-
578	449272.89	1245200.20	Картометрический	1.00	-
579	449254.02	1245270.50	Картометрический	1.00	-
580	449234.07	1245344.80	Картометрический	1.00	-
581	449220.41	1245396.45	Картометрический	1.00	-
582	449212.24	1245426.61	Картометрический	1.00	-
583	449205.54	1245451.41	Картометрический	1.00	-
584	449204.55	1245462.18	Картометрический	1.00	-
585	449204.25	1245479.74	Картометрический	1.00	-
586	449204.56	1245505.56	Картометрический	1.00	-
587	449205.95	1245527.10	Картометрический	1.00	-
588	449207.36	1245546.98	Картометрический	1.00	-
589	449210.35	1245586.44	Картометрический	1.00	-
590	449210.47	1245588.48	Аналитический	0.50	-
591	449213.96	1245647.63	Аналитический	0.50	-
592	449216.32	1245694.63	Аналитический	0.50	-
593	449220.56	1245791.17	Аналитический	0.50	-
594	449224.33	1245860.81	Аналитический	0.50	-
595	449229.04	1245944.22	Аналитический	0.50	-
596	449231.67	1246005.76	Аналитический	0.50	-
597	449233.95	1246069.21	Аналитический	0.50	-
598	449237.75	1246080.62	Аналитический	0.50	-
599	449250.32	1246083.26	Аналитический	0.50	-
600	449301.68	1246082.02	Аналитический	0.50	-
601	449319.55	1246082.12	Аналитический	0.50	-
602	449341.44	1246083.40	Аналитический	0.50	-
603	449359.56	1246085.65	Аналитический	0.50	-
604	449381.16	1246088.67	Аналитический	0.50	-
605	449397.81	1246091.64	Аналитический	0.50	-

1	2	3	4	5	6
606	449436.32	1246100.69	Аналитический	0.50	-
607	449508.07	1246118.41	Аналитический	0.50	-
608	449505.21	1246120.92	Аналитический	0.50	-
609	449507.38	1246137.76	Аналитический	0.50	-
610	449503.50	1246136.86	Аналитический	0.50	-
611	449431.86	1246119.17	Аналитический	0.50	-
612	449393.97	1246110.26	Аналитический	0.50	-
613	449378.18	1246107.43	Аналитический	0.50	-
614	449357.08	1246104.49	Аналитический	0.50	-
615	449339.72	1246102.34	Аналитический	0.50	-
616	449318.91	1246101.12	Аналитический	0.50	-
617	449301.56	1246100.68	Аналитический	0.50	-
618	449281.29	1246100.92	Аналитический	0.50	-
619	449259.03	1246102.04	Аналитический	0.50	-
620	449251.07	1246102.91	Аналитический	0.50	-
621	449242.77	1246105.52	Аналитический	0.50	-
622	449237.50	1246109.03	Аналитический	0.50	-
623	449228.98	1246121.72	Аналитический	0.50	-
624	449214.28	1246121.55	Аналитический	0.50	-
625	449215.24	1246102.22	Аналитический	0.50	-
626	449215.37	1246078.34	Аналитический	0.50	-
627	449213.87	1246006.08	Аналитический	0.50	-
628	449210.06	1245945.16	Аналитический	0.50	-
629	449205.35	1245861.85	Аналитический	0.50	-
630	449201.58	1245792.09	Аналитический	0.50	-
631	449197.34	1245695.53	Аналитический	0.50	-
632	449195.68	1245662.18	Аналитический	0.50	-
633	449190.45	1245657.40	Аналитический	0.50	-
634	449185.57	1245656.31	Аналитический	0.50	-
635	449184.94	1245648.91	Аналитический	0.50	-
636	449190.17	1245647.47	Аналитический	0.50	-
637	449194.69	1245642.87	Аналитический	0.50	-
638	449193.25	1245618.81	Аналитический	0.50	-
639	449191.39	1245587.72	Картометрический	1.00	-
640	449188.42	1245548.38	Картометрический	1.00	-
641	449186.99	1245528.38	Картометрический	1.00	-
642	449185.56	1245506.28	Картометрический	1.00	-
643	449185.25	1245479.68	Картометрический	1.00	-
644	449185.57	1245461.14	Картометрический	1.00	-
645	449186.78	1245448.03	Картометрический	1.00	-
646	449193.90	1245421.65	Картометрический	1.00	-
647	449202.05	1245391.53	Картометрический	1.00	-
648	449215.71	1245339.90	Картометрический	1.00	-
649	449235.64	1245265.68	Картометрический	1.00	-
650	449255.58	1245187.47	Картометрический	1.00	-
651	449286.06	1245077.03	Картометрический	1.00	-
652	449313.70	1244976.57	Картометрический	1.00	-
653	449327.76	1244925.50	Картометрический	1.00	-

1	2	3	4	5	6
654	449330.15	1244914.29	Картометрический	1.00	-
655	449333.10	1244894.39	Картометрический	1.00	-
656	449342.22	1244840.65	Картометрический	1.00	-
657	449346.95	1244810.54	Картометрический	1.00	-
658	449343.42	1244808.51	Картометрический	1.00	-
659	449339.76	1244806.88	Картометрический	1.00	-
660	449341.32	1244797.86	Картометрический	1.00	-
661	449344.85	1244798.13	Картометрический	1.00	-
662	449348.85	1244797.45	Картометрический	1.00	-
663	449352.06	1244773.60	Картометрический	1.00	-
664	449354.26	1244757.16	Картометрический	1.00	-
665	449355.91	1244743.46	Картометрический	1.00	-
666	449357.00	1244645.44	Картометрический	1.00	-
667	449357.00	1244624.45	Картометрический	1.00	-
668	449357.08	1244588.58	Картометрический	1.00	-
669	449357.16	1244554.94	Картометрический	1.00	-
670	449357.09	1244545.65	Картометрический	1.00	-
671	449356.84	1244507.33	Картометрический	1.00	-
672	449357.95	1244410.05	Картометрический	1.00	-
673	449359.98	1244287.88	Картометрический	1.00	-
674	449359.52	1244255.02	Картометрический	1.00	-
675	449358.29	1244237.81	Картометрический	1.00	-
676	449355.98	1244213.23	Картометрический	1.00	-
677	449351.45	1244183.47	Картометрический	1.00	-
678	449348.43	1244162.14	Картометрический	1.00	-
679	449346.84	1244144.17	Картометрический	1.00	-
680	449344.14	1244100.60	Картометрический	1.00	-
681	449343.98	1244058.67	Картометрический	1.00	-
682	449344.45	1243996.17	Картометрический	1.00	-
683	449349.81	1243917.42	Картометрический	1.00	-
684	449352.78	1243870.30	Картометрический	1.00	-
685	449354.04	1243838.57	Картометрический	1.00	-
686	449356.26	1243805.69	Картометрический	1.00	-
687	449358.65	1243785.78	Картометрический	1.00	-
688	449363.90	1243745.74	Картометрический	1.00	-
689	449370.30	1243717.27	Картометрический	1.00	-
690	449379.74	1243679.34	Картометрический	1.00	-
691	449387.92	1243646.28	Картометрический	1.00	-
692	449397.67	1243610.26	Картометрический	1.00	-
693	449413.59	1243546.65	Картометрический	1.00	-
694	449421.34	1243552.58	Картометрический	1.00	-
529	449432.17	1243553.66	Картометрический	1.00	-
695	450976.26	1252822.04	Аналитический	0.50	-
696	450913.80	1252861.17	Аналитический	0.50	-
697	450888.46	1252880.72	Аналитический	0.50	-
698	450877.27	1252893.28	Аналитический	0.50	-
699	450866.32	1252907.83	Аналитический	0.50	-

1	2	3	4	5	6
700	450853.02	1252932.70	Аналитический	0.50	-
701	450849.03	1252940.76	Аналитический	0.50	-
702	450838.15	1252970.33	Аналитический	0.50	-
703	450828.15	1252999.27	Аналитический	0.50	-
704	450815.42	1253036.20	Аналитический	0.50	-
705	450788.75	1253114.60	Аналитический	0.50	-
706	450772.60	1253157.79	Аналитический	0.50	-
707	450761.35	1253186.74	Аналитический	0.50	-
708	450750.75	1253216.48	Аналитический	0.50	-
709	450729.29	1253276.70	Аналитический	0.50	-
710	450722.35	1253298.16	Аналитический	0.50	-
711	450711.15	1253326.04	Аналитический	0.50	-
712	450698.53	1253356.76	Аналитический	0.50	-
713	450685.08	1253385.54	Аналитический	0.50	-
714	450677.18	1253402.61	Аналитический	0.50	-
715	450658.63	1253443.25	Аналитический	0.50	-
716	450629.83	1253508.76	Аналитический	0.50	-
717	450605.49	1253563.48	Аналитический	0.50	-
718	450589.49	1253605.04	Аналитический	0.50	-
719	450574.64	1253643.09	Аналитический	0.50	-
720	450560.40	1253678.92	Аналитический	0.50	-
721	450550.98	1253700.90	Аналитический	0.50	-
722	450538.51	1253730.83	Аналитический	0.50	-
723	450519.37	1253780.12	Аналитический	0.50	-
724	450501.66	1253828.26	Аналитический	0.50	-
725	450486.86	1253869.12	Аналитический	0.50	-
726	450479.20	1253890.86	Аналитический	0.50	-
727	450474.71	1253905.14	Аналитический	0.50	-
728	450470.73	1253920.08	Аналитический	0.50	-
729	450468.53	1253935.94	Аналитический	0.50	-
730	450467.31	1253946.05	Аналитический	0.50	-
731	450466.50	1253958.56	Аналитический	0.50	-
732	450465.88	1253984.79	Аналитический	0.50	-
733	450465.88	1254018.17	Аналитический	0.50	-
734	450463.72	1254134.93	Аналитический	0.50	-
735	450464.51	1254182.06	Аналитический	0.50	-
736	450464.83	1254225.48	Аналитический	0.50	-
737	450466.37	1254248.90	Аналитический	0.50	-
738	450469.15	1254275.26	Аналитический	0.50	-
739	450472.40	1254298.30	Аналитический	0.50	-
740	450475.79	1254316.48	Аналитический	0.50	-
741	450484.90	1254358.06	Аналитический	0.50	-
742	450500.77	1254442.08	Аналитический	0.50	-
743	450511.72	1254494.34	Аналитический	0.50	-
744	450518.91	1254525.61	Аналитический	0.50	-
745	450527.22	1254560.07	Аналитический	0.50	-
746	450536.52	1254597.90	Аналитический	0.50	-
747	450545.62	1254642.60	Аналитический	0.50	-

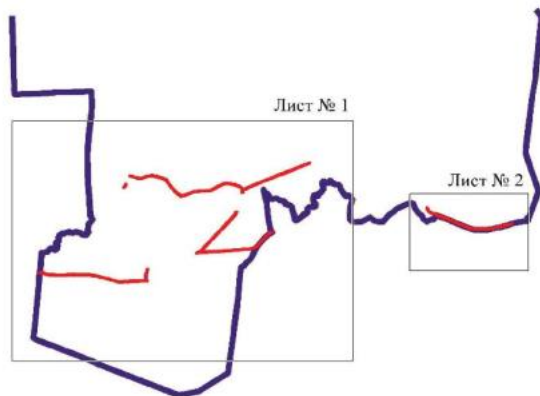
1	2	3	4	5	6
748	450557.81	1254690.40	Аналитический	0.50	-
749	450576.66	1254763.29	Аналитический	0.50	-
750	450584.18	1254794.20	Аналитический	0.50	-
751	450592.23	1254824.62	Аналитический	0.50	-
752	450597.70	1254850.43	Аналитический	0.50	-
753	450559.27	1254767.98	Аналитический	0.50	-
754	450540.37	1254694.88	Аналитический	0.50	-
755	450528.06	1254646.62	Аналитический	0.50	-
756	450518.96	1254601.84	Аналитический	0.50	-
757	450509.74	1254564.33	Аналитический	0.50	-
758	450501.39	1254529.73	Аналитический	0.50	-
759	450494.14	1254498.20	Аналитический	0.50	-
760	450483.11	1254445.60	Аналитический	0.50	-
761	450478.39	1254420.58	Картометрический	1.00	-
762	450479.41	1254420.40	Картометрический	1.00	-
763	450467.25	1254353.42	Картометрический	1.00	-
764	450457.69	1254305.49	Картометрический	1.00	-
765	450450.58	1254255.70	Картометрический	1.00	-
766	450450.38	1254228.01	Картометрический	1.00	-
767	450453.12	1253916.63	Картометрический	1.00	-
768	450456.13	1253907.99	Картометрический	1.00	-
769	450483.29	1253832.72	Картометрический	1.00	-
770	450544.18	1253685.43	Картометрический	1.00	-
771	450600.46	1253549.24	Картометрический	1.00	-
772	450636.07	1253463.06	Картометрический	1.00	-
773	450662.79	1253398.49	Картометрический	1.00	-
774	450666.53	1253389.43	Картометрический	1.00	-
775	450672.00	1253376.21	Картометрический	1.00	-
776	450686.80	1253342.72	Картометрический	1.00	-
777	450691.38	1253332.38	Картометрический	1.00	-
778	450700.94	1253305.24	Картометрический	1.00	-
779	450748.80	1253169.37	Картометрический	1.00	-
780	450755.78	1253151.37	Аналитический	0.50	-
781	450771.79	1253108.54	Аналитический	0.50	-
782	450777.26	1253092.48	Картометрический	1.00	-
783	450783.96	1253074.55	Картометрический	1.00	-
784	450796.41	1253041.20	Картометрический	1.00	-
785	450794.94	1253040.54	Картометрический	1.00	-
786	450798.40	1253030.36	Аналитический	0.50	-
787	450811.13	1252993.39	Аналитический	0.50	-
788	450821.19	1252964.29	Аналитический	0.50	-
789	450832.43	1252933.72	Аналитический	0.50	-
790	450836.73	1252924.44	Аналитический	0.50	-
791	450853.30	1252894.80	Аналитический	0.50	-
792	450866.82	1252876.86	Аналитический	0.50	-
793	450877.96	1252865.61	Аналитический	0.50	-
794	450902.64	1252846.64	Аналитический	0.50	-
795	450956.55	1252812.84	Аналитический	0.50	-

1	2	3	4	5	6
695	450976.26	1252822.04	Аналитический	0.50	-
3. Сведения о характерных точках части (частей) границы объекта					
Обозначение характерных точек части границы	Координаты, м		Метод определения координат характерной точки	Средняя квадратическая погрешность положения характерной точки (M <sub>t</sub> ), м	Описание обозначения точки на местности (при наличии)
	X	Y			
1	2	3	4	5	6
Часть №					
-	-	-	-	-	-



## План границ объекта

Схема расположения листов плана границ объекта




Масштаб 1:100000

Используемые условные знаки и обозначения:

	границы территориальной зоны
	границы муниципального образования
	область и номер листа плана границ объекта

Руководитель БУ ВО «Нормативно-проектный центр»

Подпись  Ю.В. Шалыгина Дата « 17 » января 2023г.

Место для оттиска печати (при наличии) лица, составившего описание местоположения границ объекта



11.11.2024. 10:00

11.11.2024



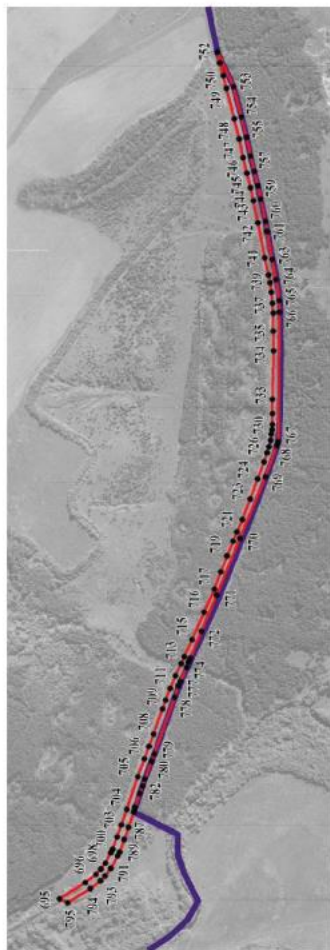
11.11.2024

PROJEKTOWANA LINIA TRASY  
 PUNKTY WYKAZUJĄCE MIEJSCA WYKONANIA PRAC

11.11.2024




План границ объекта

Лист № 2



Масштаб 1:10000

Используемые условные знаки и обозначения:

-  границы территориальной зоны
-  границы муниципального образования
-  характерная точка границ территориальной зоны



Руководитель ФУВО «Нормативно-проектный центр»  
Подпись Ю.В. Шалыгина Дата « 17 » января 2023 г.

Место для оттока пещеры (при издании) лица, составившего описание местоположения границ объекта

## ОПИСАНИЕ МЕСТОПОЛОЖЕНИЯ ГРАНИЦ

Зона сельскохозяйственного производства за границами населенных пунктов – СХ2

(наименование объекта, местоположение границ которого описано  
(далее - объект)

## Раздел 1

Сведения об объекте		
№ п/п	Характеристики объекта	Описание характеристик
1	2	3
1	Местоположение объекта	Воронежская область, Репьевский муниципальный район, Россошанское сельское поселение
2	Площадь объекта $\pm$ величина погрешности определения площади ( $P \pm \Delta P$ )	-
3	Иные характеристики объекта	-

## Раздел 2

Сведения о местоположении границ объекта					
1. Система координат: МСК - 36, зона 1					
2. Сведения о характерных точках границ объекта					
Обозначение характерных точек границ	Координаты, м		Метод определения координат характерной точки	Средняя квадратическая погрешность положения характерной точки (Мт), м	Описание обозначения точки на местности (при наличии)
	X	Y			
1	2	3	4	5	6
1	452686.64	1251569.73	Картометрический	1.00	-
2	452686.59	1251583.33	Аналитический	0.10	-
3	452686.45	1251624.88	Аналитический	0.10	-
4	452645.71	1251630.34	Картометрический	1.00	-
5	452607.04	1251635.51	Аналитический	1.00	-
6	452527.31	1251666.12	Аналитический	0.10	-
7	452525.46	1251681.34	Картометрический	1.00	-
8	452442.54	1251723.62	Картометрический	1.00	-
9	452390.33	1251564.51	Картометрический	1.00	-
10	452410.96	1251523.94	Картометрический	1.00	-
11	452436.40	1251512.98	Картометрический	1.00	-
12	452554.03	1251537.93	Картометрический	1.00	-
13	452670.81	1251562.00	Картометрический	1.00	-
1	452686.64	1251569.73	Картометрический	1.00	-
14	450684.94	1247295.70	Картометрический	1.00	-
15	450703.99	1247334.92	Картометрический	1.00	-
16	450741.85	1247387.13	Картометрический	1.00	-
17	450770.61	1247430.95	Картометрический	1.00	-
18	450805.13	1247507.96	Картометрический	1.00	-
19	450824.61	1247577.44	Картометрический	1.00	-
20	450837.88	1247580.10	Картометрический	1.00	-
21	450841.42	1247599.57	Картометрический	1.00	-
22	450837.00	1247689.85	Картометрический	1.00	-
23	450813.98	1247777.92	Картометрический	1.00	-
24	450831.48	1247907.95	Картометрический	1.00	-
25	450769.10	1247924.82	Картометрический	1.00	-
26	450758.21	1247903.86	Картометрический	1.00	-
27	450726.93	1247912.54	Картометрический	1.00	-
28	450658.64	1247676.13	Картометрический	1.00	-
29	450621.47	1247543.36	Картометрический	1.00	-
30	450588.72	1247428.74	Картометрический	1.00	-
31	450587.83	1247362.72	Картометрический	1.00	-
32	450587.93	1247352.94	Картометрический	1.00	-
33	450586.96	1247318.27	Картометрический	1.00	-

1	2	3	4	5	6
34	450577.66	1247299.10	Картометрический	1.00	-
14	450684.94	1247295.70	Картометрический	1.00	-
35	449267.61	1246181.92	Картометрический	1.00	-
36	449269.87	1246210.96	Картометрический	1.00	-
37	449219.57	1246213.65	Картометрический	1.00	-
38	449218.76	1246184.60	Картометрический	1.00	-
35	449267.61	1246181.92	Картометрический	1.00	-

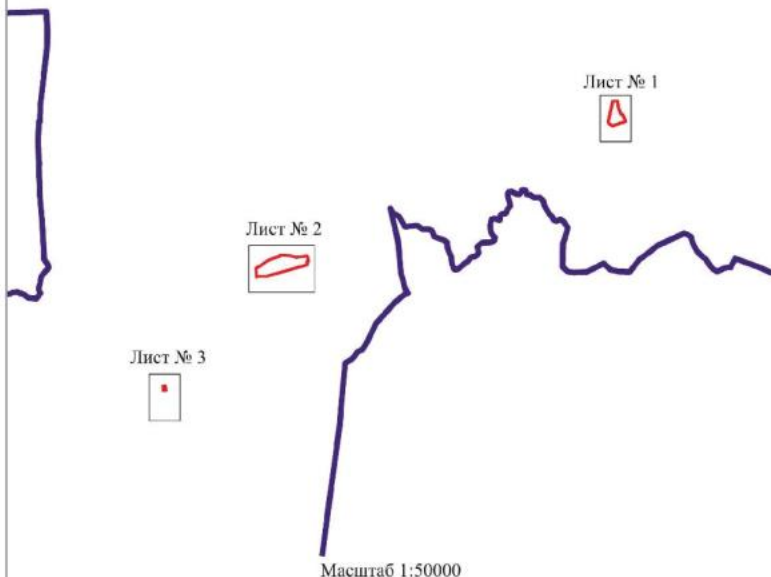
## 3. Сведения о характерных точках части (частей) границы объекта

Обозначение характерных точек части границы	Координаты, м		Метод определения координат характерной точки	Средняя квадратическая погрешность положения характерной точки (Mt), м	Описание обозначения точки на местности (при наличии)
	X	Y			
1	2	3	4	5	6
Часть №					
-	-	-	-	-	-



## План границ объекта

Схема расположения листов плана границ объекта



Используемые условные знаки и обозначения:

	границы территориальной зоны
	границы муниципального образования
	область и номер листа плана границ объекта

Руководитель БУВО «Нормативно-проектный центр»

Подпись Ю.В. Шальгина Ю.В. Шальгина Дата « 17 » января 2023 г.

Место для оттиска печати (при наличии) лица, составившего описание местоположения границ объекта

## План границ объекта

Лист № 1



Масштаб 1:2000

Используемые условные знаки и обозначения:



границы территориальной зоны



характерная точка границ территориальной зоны

Руководитель БУВО «Нормативно-проектный центр»

Подпись Ю.В.Шалыгина Дата « 17 » января 2023г.

Место для оттиска печати (при наличии) лица, составившего описание местоположения границ объекта



План границ объекта

Лист № 2



Масштаб 1:2000

Используемые условные знаки и обозначения:



Руководитель БУФО «Горняково-проветский центр»

Подпись: Ю. В. Шалагина


Дата: « 17 » января 2023г.

Место для отвода печати (оригинал), оставившего вписанное местонахождение границ объекта



## План границ объекта

Лист № 3



Масштаб 1:2000

Используемые условные знаки и обозначения:



границы территориальной зоны



характерная точка границ территориальной зоны

Руководитель БУВО «Нормативно-проектный центр»

Подпись Ю.В.Шалыгина Ю.В.Шалыгина Дата « 17 » января 2023 г.

Место для оттиска печати (при наличии) лица, составившего описание местоположения границ объекта

ОПИСАНИЕ МЕСТОПОЛОЖЕНИЯ ГРАНИЦ  
 Зона природных территорий и защитного озеленения  
 за границами населенных пунктов – Р1

(наименование объекта, местоположение границ которого описано  
 (далее - объект))

Раздел 1

Сведения об объекте		
№ п/п	Характеристики объекта	Описание характеристик
1	2	3
1	Местоположение объекта	Воронежская область, Репьевский муниципальный район, Россошанское сельское поселение
2	Площадь объекта $\pm$ величина погрешности определения площади ( $P \pm \Delta P$ )	-
3	Иные характеристики объекта	-

## Раздел 2

Сведения о местоположении границ объекта					
1. Система координат: МСК - 36, зона 1					
2. Сведения о характерных точках границ объекта					
Обозначение характерных точек границ	Координаты, м		Метод определения координат характерной точки	Средняя квадратическая погрешность положения характерной точки (M <sub>t</sub> ), м	Описание обозначения точки на местности (при наличии)
	X	Y			
1	2	3	4	5	6
1	451839.95	1244699.68	Картометрический	1.00	-
2	451840.11	1244716.23	Картометрический	1.00	-
3	451832.81	1244737.07	Картометрический	1.00	-
4	451816.08	1244760.86	Картометрический	1.00	-
5	451801.06	1244790.55	Картометрический	1.00	-
6	451793.63	1244814.26	Картометрический	1.00	-
7	451792.11	1244838.79	Картометрический	1.00	-
8	451792.27	1244841.81	Картометрический	1.00	-
9	451791.82	1244841.89	Картометрический	1.00	-
10	451789.51	1244842.41	Картометрический	1.00	-
11	451788.14	1244843.18	Картометрический	1.00	-
12	451786.45	1244844.86	Картометрический	1.00	-
13	451784.45	1244846.95	Картометрический	1.00	-
14	451782.43	1244849.06	Картометрический	1.00	-
15	451780.66	1244850.89	Картометрический	1.00	-
16	451779.29	1244852.29	Картометрический	1.00	-
17	451777.48	1244854.09	Картометрический	1.00	-
18	451775.41	1244856.15	Картометрический	1.00	-
19	451773.28	1244858.23	Картометрический	1.00	-
20	451771.14	1244860.15	Картометрический	1.00	-
21	451768.91	1244861.72	Картометрический	1.00	-
22	451766.47	1244863.25	Картометрический	1.00	-
23	451763.93	1244864.81	Картометрический	1.00	-
24	451761.38	1244866.38	Картометрический	1.00	-
25	451758.87	1244867.92	Картометрический	1.00	-
26	451756.65	1244869.30	Картометрический	1.00	-
27	451754.87	1244870.47	Картометрический	1.00	-
28	451752.70	1244871.94	Картометрический	1.00	-
29	451750.26	1244873.52	Картометрический	1.00	-
30	451747.72	1244874.71	Картометрический	1.00	-
31	451745.02	1244874.93	Картометрический	1.00	-
32	451742.12	1244874.73	Картометрический	1.00	-
33	451739.14	1244874.45	Картометрический	1.00	-
34	451736.16	1244874.16	Картометрический	1.00	-
35	451733.19	1244873.84	Картометрический	1.00	-

1	2	3	4	5	6
36	451730.34	1244873.32	Картометрический	1.00	-
37	451727.70	1244872.33	Картометрический	1.00	-
38	451725.06	1244871.08	Картометрический	1.00	-
39	451722.37	1244869.78	Картометрический	1.00	-
40	451719.77	1244868.49	Картометрический	1.00	-
41	451717.64	1244867.33	Картометрический	1.00	-
42	451716.45	1244866.14	Картометрический	1.00	-
43	451715.15	1244864.08	Картометрический	1.00	-
44	451713.65	1244861.58	Картометрический	1.00	-
45	451712.11	1244859.01	Картометрический	1.00	-
46	451710.57	1244856.44	Картометрический	1.00	-
47	451709.06	1244853.93	Картометрический	1.00	-
48	451707.65	1244851.77	Картометрический	1.00	-
49	451706.31	1244850.24	Картометрический	1.00	-
50	451704.43	1244848.47	Картометрический	1.00	-
51	451702.27	1244846.48	Картометрический	1.00	-
52	451700.06	1244844.46	Картометрический	1.00	-
53	451697.90	1244842.49	Картометрический	1.00	-
54	451695.96	1244840.84	Картометрический	1.00	-
55	451694.28	1244839.80	Картометрический	1.00	-
56	451691.98	1244838.68	Картометрический	1.00	-
57	451689.33	1244837.44	Картометрический	1.00	-
58	451686.62	1244836.17	Картометрический	1.00	-
59	451683.90	1244834.90	Картометрический	1.00	-
60	451681.19	1244833.62	Картометрический	1.00	-
61	451678.51	1244832.32	Картометрический	1.00	-
62	451676.08	1244830.86	Картометрический	1.00	-
63	451674.14	1244828.99	Картометрический	1.00	-
64	451672.30	1244826.77	Картометрический	1.00	-
65	451670.48	1244824.46	Картометрический	1.00	-
66	451668.89	1244822.17	Картометрический	1.00	-
67	451667.84	1244819.86	Картометрический	1.00	-
68	451666.92	1244817.21	Картометрический	1.00	-
69	451665.98	1244814.39	Картометрический	1.00	-
70	451665.03	1244811.55	Картометрический	1.00	-
71	451664.06	1244808.74	Картометрический	1.00	-
72	451662.98	1244806.10	Картометрический	1.00	-
73	451661.59	1244803.80	Картометрический	1.00	-
74	451659.93	1244801.47	Картометрический	1.00	-
75	451658.17	1244799.06	Картометрический	1.00	-
76	451656.40	1244796.64	Картометрический	1.00	-
77	451654.63	1244794.21	Картометрический	1.00	-
78	451652.86	1244791.79	Картометрический	1.00	-
79	451651.10	1244789.37	Картометрический	1.00	-
80	451649.33	1244786.95	Картометрический	1.00	-
81	451647.58	1244784.55	Картометрический	1.00	-
82	451645.86	1244782.17	Картометрический	1.00	-
83	451645.52	1244781.69	Картометрический	1.00	-

1	2	3	4	5	6
84	451631.10	1244749.39	Картометрический	1.00	-
85	451591.91	1244730.89	Картометрический	1.00	-
86	451591.90	1244730.89	Картометрический	1.00	-
87	451590.78	1244729.54	Картометрический	1.00	-
88	451588.88	1244727.25	Картометрический	1.00	-
89	451587.10	1244725.04	Картометрический	1.00	-
90	451585.52	1244722.94	Картометрический	1.00	-
91	451583.85	1244720.64	Картометрический	1.00	-
92	451582.11	1244718.23	Картометрический	1.00	-
93	451580.36	1244715.80	Картометрический	1.00	-
94	451578.60	1244713.37	Картометрический	1.00	-
95	451576.88	1244710.96	Картометрический	1.00	-
96	451575.33	1244708.71	Картометрический	1.00	-
97	451574.78	1244707.79	Картометрический	1.00	-
98	451697.06	1244704.04	Картометрический	1.00	-
99	451714.11	1244707.01	Картометрический	1.00	-
100	451715.85	1244703.48	Картометрический	1.00	-
101	451719.23	1244703.38	Картометрический	1.00	-
1	451839.95	1244699.68	Картометрический	1.00	-
102	451737.92	1245317.96	Картометрический	1.00	-
103	451713.69	1245346.89	Картометрический	1.00	-
104	451722.39	1245406.66	Картометрический	1.00	-
105	451707.85	1245458.32	Картометрический	1.00	-
106	451663.74	1245495.50	Картометрический	1.00	-
107	451652.62	1245535.31	Картометрический	1.00	-
108	451557.67	1245599.45	Картометрический	1.00	-
109	451544.59	1245610.69	Картометрический	1.00	-
110	451506.09	1245596.24	Картометрический	1.00	-
111	451494.26	1245588.49	Картометрический	1.00	-
112	451511.06	1245555.24	Картометрический	1.00	-
113	451539.66	1245491.03	Картометрический	1.00	-
114	451554.73	1245450.85	Картометрический	1.00	-
115	451571.28	1245426.07	Картометрический	1.00	-
116	451593.83	1245415.58	Картометрический	1.00	-
117	451618.64	1245396.82	Картометрический	1.00	-
118	451628.42	1245381.80	Картометрический	1.00	-
119	451642.72	1245350.26	Картометрический	1.00	-
120	451653.26	1245325.48	Картометрический	1.00	-
121	451664.55	1245304.45	Картометрический	1.00	-
122	451695.96	1245300.27	Картометрический	1.00	-
123	451706.80	1245301.44	Картометрический	1.00	-
102	451737.92	1245317.96	Картометрический	1.00	-
124	451276.72	1246658.31	Картометрический	1.00	-
125	451276.54	1246693.91	Картометрический	1.00	-
126	451214.74	1246708.89	Картометрический	1.00	-
127	451149.68	1246698.41	Картометрический	1.00	-

1	2	3	4	5	6
128	451190.88	1246652.69	Картометрический	1.00	-
124	451276.72	1246658.31	Картометрический	1.00	-
129	449693.55	1245573.37	Картометрический	1.00	-
130	449706.47	1245595.52	Картометрический	1.00	-
131	449715.71	1245588.14	Картометрический	1.00	-
132	449737.86	1245588.14	Картометрический	1.00	-
133	449752.63	1245597.37	Картометрический	1.00	-
134	449883.72	1245780.15	Картометрический	1.00	-
135	449900.33	1245770.92	Картометрический	1.00	-
136	449920.64	1245769.07	Картометрический	1.00	-
137	449928.03	1245780.15	Картометрический	1.00	-
138	449926.18	1245806.00	Картометрический	1.00	-
139	449946.49	1245828.15	Картометрический	1.00	-
140	449959.41	1245839.23	Картометрический	1.00	-
141	449968.65	1245839.23	Картометрический	1.00	-
142	450005.57	1245857.70	Картометрический	1.00	-
143	450019.23	1245868.06	Картометрический	1.00	-
144	450020.72	1245883.46	Картометрический	1.00	-
145	450017.33	1245888.35	Картометрический	1.00	-
146	450004.18	1245894.35	Картометрический	1.00	-
147	449979.63	1245889.51	Картометрический	1.00	-
148	449927.58	1245908.40	Картометрический	1.00	-
149	449956.44	1245994.98	Картометрический	1.00	-
150	449953.31	1246046.13	Картометрический	1.00	-
151	449938.46	1246090.27	Картометрический	1.00	-
152	449928.85	1246107.89	Картометрический	1.00	-
153	449905.68	1246137.24	Картометрический	1.00	-
154	449940.44	1246213.80	Картометрический	1.00	-
155	449998.37	1246259.30	Картометрический	1.00	-
156	450049.20	1246246.13	Картометрический	1.00	-
157	450061.40	1246266.63	Картометрический	1.00	-
158	450029.50	1246291.78	Картометрический	1.00	-
159	450062.44	1246356.58	Картометрический	1.00	-
160	450054.85	1246452.02	Картометрический	1.00	-
161	450014.50	1246525.47	Картометрический	1.00	-
162	449948.82	1246402.40	Картометрический	1.00	-
163	449938.26	1246381.10	Картометрический	1.00	-
164	449904.20	1246312.42	Картометрический	1.00	-
165	449859.74	1246169.01	Картометрический	1.00	-
166	449856.56	1246146.52	Картометрический	1.00	-
167	449849.78	1246098.60	Картометрический	1.00	-
168	449800.86	1246034.91	Картометрический	1.00	-
169	449733.26	1245992.38	Картометрический	1.00	-
170	449703.54	1245928.31	Картометрический	1.00	-
171	449689.39	1245869.99	Картометрический	1.00	-
172	449694.01	1245799.76	Картометрический	1.00	-
173	449663.38	1245746.64	Картометрический	1.00	-

1	2	3	4	5	6
174	449639.47	1245685.84	Картометрический	1.00	-
175	449600.15	1245680.63	Картометрический	1.00	-
176	449562.46	1245700.76	Картометрический	1.00	-
177	449549.54	1245678.61	Картометрический	1.00	-
178	449549.54	1245660.14	Картометрический	1.00	-
179	449592.00	1245625.06	Картометрический	1.00	-
180	449614.16	1245595.52	Картометрический	1.00	-
181	449638.16	1245573.37	Картометрический	1.00	-
182	449664.01	1245571.52	Картометрический	1.00	-
129	449693.55	1245573.37	Картометрический	1.00	-
183	451993.97	1248161.71	Картометрический	1.00	-
184	452080.26	1248451.72	Картометрический	5.00	-
185	452059.20	1248519.32	Картометрический	5.00	-
186	452009.61	1248577.90	Картометрический	5.00	-
187	451957.77	1248604.93	Картометрический	1.00	-
188	451821.80	1248553.05	Картометрический	1.00	-
189	451687.29	1248393.84	Картометрический	1.00	-
190	451641.76	1248340.02	Картометрический	1.00	-
191	451682.91	1248296.07	Картометрический	1.00	-
192	451738.87	1248318.63	Картометрический	1.00	-
193	451806.11	1248284.85	Картометрический	1.00	-
194	451828.69	1248199.21	Картометрический	1.00	-
183	451993.97	1248161.71	Картометрический	1.00	-
195	452607.04	1251635.51	Аналитический	0.10	-
196	452627.11	1251638.74	Картометрический	1.00	-
197	452662.02	1251686.03	Картометрический	1.00	-
198	452652.38	1251710.34	Картометрический	1.00	-
199	452697.56	1251756.92	Картометрический	1.00	-
200	452703.90	1251809.80	Картометрический	1.00	-
201	452633.58	1251865.69	Картометрический	1.00	-
202	452654.50	1251905.00	Картометрический	1.00	-
203	452661.59	1251971.83	Картометрический	1.00	-
204	452605.80	1252045.94	Картометрический	1.00	-
205	452514.38	1251990.35	Картометрический	1.00	-
206	452504.44	1252013.31	Картометрический	1.00	-
207	452553.29	1252079.30	Картометрический	1.00	-
208	452396.09	1252094.45	Картометрический	1.00	-
209	452359.05	1252064.24	Картометрический	1.00	-
210	452369.93	1251961.01	Картометрический	1.00	-
211	452254.81	1251930.39	Картометрический	1.00	-
212	452229.26	1251813.27	Картометрический	1.00	-
213	452368.92	1251766.91	Картометрический	1.00	-
214	452442.54	1251723.62	Картометрический	1.00	-
215	452525.46	1251681.34	Картометрический	1.00	-
216	452527.31	1251666.12	Аналитический	0.10	-
195	452607.04	1251635.51	Аналитический	0.10	-

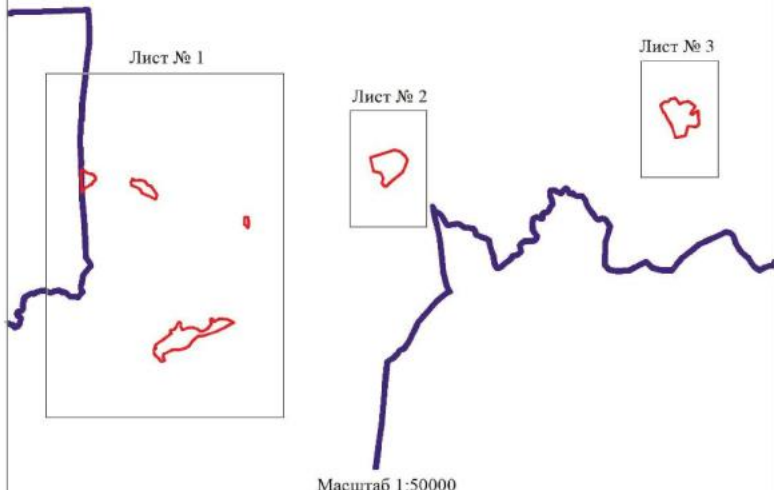
3. Сведения о характерных точках части (частей) границы объекта					
Обозначение характерных точек части границы	Координаты, м		Метод определения координат характерной точки	Средняя квадратическая погрешность положения характерной точки (M <sub>t</sub> ), м	Описание обозначения точки на местности (при наличии)
	X	Y			
1	2	3	4	5	6
Часть №					
-	-	-	-	-	-



## Раздел 4

## План границ объекта


## Схема расположения листов плана границ объекта



Используемые условные знаки и обозначения:

	границы территориальной зоны
	границы муниципального образования
	область и номер листа плана границ объекта

Руководитель БУ ВО «Нормативно-проектный центр»

Подпись  Ю.В. Шальгина Дата « 17 » января 2023 г.

Место для оттиска печати (при наличии) лица, составившего описание местоположения границ объекта





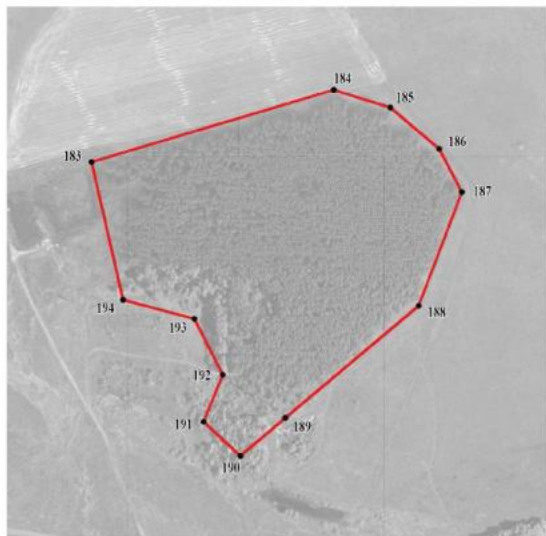
Масштаб 1:5000

Исключены условные знаки в обозначении:

- граница территориальной зоны
- граница территориальной подзоны
- граница территориальной подзоны
- граница территориальной подзоны

## План границ объекта

Лист № 2



Масштаб 1:5000

Используемые условные знаки и обозначения:




границы территориальной зоны



характерная точка границ территориальной зоны

Руководитель БУВО «Нормативно-проектный центр»

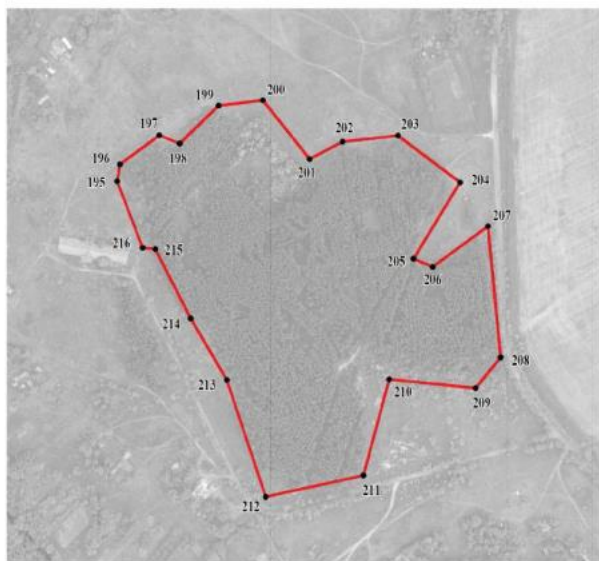
Подпись  Ю.В.Шалыгина Дата « 17 » января 2023 г.

Место для оттиска печати (при наличии) лица, составившего описание местонахождения границ объекта



## План границ объекта

Лист № 3



Масштаб 1:5000

Используемые условные знаки и обозначения:



границы территориальной зоны



• 195

характерная точка границ территориальной зоны

Руководитель БУВО «Нормативно-проектный центр»

Подпись Ю.В. Шалыгина Ю.В. Шалыгина Дата « 17 » января 2023 г.

Место для оттиска печати (при наличии) лица, составившего описание местоположения границ объекта

## ОПИСАНИЕ МЕСТОПОЛОЖЕНИЯ ГРАНИЦ

Зона ритуальных объектов за границами населенных пунктов – СН1

(наименование объекта, местоположение границ которого описано  
(далее - объект)

## Раздел 1

Сведения об объекте		
№ п/п	Характеристики объекта	Описание характеристик
1	2	3
1	Местоположение объекта	Воронежская область, Репьевский муниципальный район, Россошанское сельское поселение
2	Площадь объекта $\pm$ величина погрешности определения площади ( $P \pm \Delta P$ )	-
3	Иные характеристики объекта	-


Сведения о местоположении границ объекта					
1. Система координат: МСК - 36, зона 1					
2. Сведения о характерных точках границ объекта					
Обозначение характерных точек границ	Координаты, м		Метод определения координат характерной точки	Средняя квадратическая погрешность положения характерной точки (Мf), м	Описание обозначения точки на местности (при наличии)
	X	Y			
1	2	3	4	5	6
1	456498.56	1249675.55	Картометрический	1.00	-
2	456511.84	1249705.48	Картометрический	1.00	-
3	456475.16	1249726.33	Картометрический	1.00	-
4	456460.31	1249698.46	Картометрический	1.00	-
1	456498.56	1249675.55	Картометрический	1.00	-
5	455888.31	1251250.66	Картометрический	5.00	-
6	455909.85	1251280.31	Картометрический	5.00	-
7	455878.59	1251309.22	Картометрический	5.00	-
8	455851.63	1251279.01	Картометрический	5.00	-
5	455888.31	1251250.66	Картометрический	5.00	-
3. Сведения о характерных точках части (частей) границы объекта					
Обозначение характерных точек части границы	Координаты, м		Метод определения координат характерной точки	Средняя квадратическая погрешность положения характерной точки (Мf), м	Описание обозначения точки на местности (при наличии)
	X	Y			
1	2	3	4	5	6
Часть №	-	-	-	-	-



Раздел 4

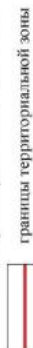
План границ объекта

Схема расположения листов плана границ объекта



Масштаб 1:10000

Используемые условные знаки и обозначения:



Лист № 1




Руководитель БУВО «Нормативно-проектный центр»

Подпись Шалыгина Ю.В. Дата « 17 » января 2023 г.

Место для отвода печати (при наличии) лица, составившего описание местоположения границ объекта

## План границ объекта

Лист № 1



Масштаб 1:2000

Используемые условные знаки и обозначения:



границы территориальной зоны



• 1

характерная точка границ территориальной зоны


Руководитель БУВО «Нормативно-проектный центр»

Подпись Ю.В. Шальгина Ю.В. Шальгина Дата « 17 » января 2023г.

Место для оттиска печати (при наличии) лица, составившего описание местоположения границ объекта

## План границ объекта

Лист №2



Масштаб 1:2000

Используемые условные знаки и обозначения:




границы территориальной зоны



характерная точка границ территориальной зоны

Руководитель БУВО «Нормативно-проектный центр»

Подпись  Ю.В.Шалыгина Дата « 17 » января 2023г.

Место для отгюка печати (при наличии) лица, составившего описание местоположения границ объекта

