




ДЕПАРТАМЕНТ  
АРХИТЕКТУРЫ И ГРАДОСТРОИТЕЛЬСТВА  
ВОРОНЕЖСКОЙ ОБЛАСТИ



ПРИКАЗ

30.01.2023

№ 45-01-04/53

г. Воронеж

**Об утверждении правил землепользования и застройки  
Старомеловатского сельского поселения Петропавловского  
муниципального района Воронежской области**

В соответствии с Градостроительным кодексом Российской Федерации, Федеральным законом от 06.10.2003 № 131-ФЗ «Об общих принципах организации местного самоуправления в Российской Федерации», законами Воронежской области от 07.07.2006 № 61-ОЗ «О регулировании градостроительной деятельности в Воронежской области», от 20.12.2018 № 173-ОЗ «О перераспределении полномочий по утверждению правил землепользования и застройки между органами местного самоуправления поселений Воронежской области, городского округа город Нововоронеж, Борисоглебского городского округа и исполнительными органами государственной власти Воронежской области», постановлением Правительства Воронежской области от 31.12.2014 № 1240 «Об утверждении Положения о департаменте архитектуры и градостроительства Воронежской области», на основании приказа департамента архитектуры и градостроительства Воронежской области от 30.12.2019 № 45-01-04/900 «О подготовке проектов правил землепользования и застройки поселений

Богучарского, Бутурлиновского, Грибановского, Калачеевского, Каменского, Кантемировского, Нижнедевицкого, Новохопёрского, Острогжского, Петропавловского, Поворинского, Репьёвского, Россошанского, Таловского, Терновского и Эртильского муниципальных районов и Борисоглебского городского округа Воронежской области», с учетом заключений о результатах публичных слушаний от 08.12.2022

п р и к а з ы в а ю:

1. Утвердить правила землепользования и застройки Старомеловатского сельского поселения Петропавловского муниципального района Воронежской области согласно приложению к настоящему приказу.

2. Признать утратившими силу следующие решения Совета народных депутатов Старомеловатского сельского поселения Петропавловского муниципального района Воронежской области:

- от 28.12.2011 № 26 «Об утверждении Правил землепользования и застройки Старомеловатского сельского поселения»;

- от 12.07.2016 № 24 «О внесении изменений в правила землепользования и застройки Старомеловатского сельского поселения Петропавловского муниципального района, Воронежской области, утвержденные решением Совета народных депутатов Старомеловатского сельского поселения Петропавловского муниципального района Воронежской области от 28.12.2011 года № 26»;

- от 03.11.2016 № 29 «О внесении изменений в Решение Совета народных депутатов Старомеловатского сельского поселения Петропавловского муниципального района Воронежской области от 28.12.2011 г. № 26 «Об утверждении Правил землепользования и застройки Старомеловатского сельского поселения Петропавловского муниципального района Воронежской области»;

- от 18.05.2017 № 19 «О внесении изменений в Решение Совета народных депутатов Старомеловатского сельского поселения

Петропавловского муниципального района Воронежской области от 28.12.2011 г. № 26 «Об утверждении Правил землепользования и застройки Старомеловатского сельского поселения Петропавловского муниципального района Воронежской области».

3. Контроль исполнения настоящего приказа возложить на заместителя руководителя департамента архитектуры и градостроительства Воронежской области – начальника отдела территориального планирования Беляеву С.М.

Руководитель департамента  
архитектуры и градостроительства  
Воронежской области



А.А. Еренков

Приложение

УТВЕРЖДЕНЫ  
приказом департамента  
архитектуры и градостроительства  
Воронежской области  
от 30.01.2023 № 45-01-04/53

**ПРАВИЛА ЗЕМЛЕПОЛЬЗОВАНИЯ И ЗАСТРОЙКИ  
СТАРОМЕЛОВАТСКОГО СЕЛЬСКОГО ПОСЕЛЕНИЯ  
ПЕТРОПАВЛОВСКОГО МУНИЦИПАЛЬНОГО РАЙОНА  
ВОРОНЕЖСКОЙ ОБЛАСТИ**

**ЧАСТЬ I. ПОРЯДОК ПРИМЕНЕНИЯ ПРАВИЛ  
ЗЕМЛЕПОЛЬЗОВАНИЯ И ЗАСТРОЙКИ И ВНЕСЕНИЯ В НИХ  
ИЗМЕНЕНИЙ**

**Раздел 1. Общие положения**

**1. Предмет регулирования и цели подготовки правил землепользования и застройки Старомеловатского сельского поселения Петропавловского муниципального района Воронежской области**

1. Правила землепользования и застройки Старомеловатского сельского поселения Петропавловского муниципального района Воронежской области (далее – Правила) являются документом градостроительного зонирования, который утверждается нормативным правовым актом департамента архитектуры и градостроительства Воронежской области и в котором устанавливаются территориальные зоны, градостроительные регламенты, порядок применения такого документа и порядок внесения в него изменений.

2. Правила разработаны в соответствии с Градостроительным кодексом Российской Федерации (далее – ГрК РФ), Земельным кодексом Российской Федерации, Федеральным законом от 06.10.2003 № 131-ФЗ «Об общих принципах организации местного самоуправления в Российской Федерации», иными нормативными правовыми актами Российской Федерации».

Федерации, Воронежской области, муниципальными правовыми актами муниципального образования с учетом положений нормативных актов и документов, определяющих основные направления социально-экономического и градостроительного развития муниципального образования, а также сведений Единого государственного реестра недвижимости, сведений, документов и материалов, содержащихся в государственных информационных системах обеспечения градостроительной деятельности.

3. Правила разработаны в целях:

- создания условий для устойчивого развития территории муниципального образования, сохранения окружающей среды и объектов культурного наследия;
- создания условий для планировки территории муниципального образования;
- обеспечения прав и законных интересов физических и юридических лиц, в том числе правообладателей земельных участков и объектов капитального строительства;
- создания условий для привлечения инвестиций, в том числе путем предоставления возможности выбора наиболее эффективных видов разрешенного использования земельных участков и объектов капитального строительства.

**2. Основные понятия, используемые в Правилах**

В настоящих Правилах используются основные понятия, установленные законодательством Российской Федерации.

**3. Сфера применения Правил**

1. Действие настоящих Правил распространяется на всю территорию Старомеловатского сельского поселения Петропавловского муниципального района Воронежской области. Правила обязательны для соблюдения органами государственной власти, органами местного самоуправления, физическими и юридическими лицами, при осуществлении

ими градостроительной деятельности на территории Старомеловатского сельского поселения Петропавловского муниципального района Воронежской области.

2. Настоящие Правила применяются наряду с:

- техническими регламентами и иными обязательными требованиями, установленными в соответствии с законодательством в целях обеспечения безопасности жизни и здоровья людей, надежности и безопасности зданий, строений и сооружений, сохранения окружающей природной среды и объектов культурного наследия;
- региональными и местными нормативами градостроительного проектирования.

#### **4. Содержание и порядок применения Правил**

1. Правила включают в себя:

- 1) порядок их применения и внесения изменений в Правила;
- 2) карту градостроительного зонирования;
- 3) градостроительные регламенты.

Обязательным приложением к настоящим Правилам являются сведения о границах территориальных зон, которые должны содержать графическое описание местоположения границ территориальных зон, перечень координат характерных точек этих границ в системе координат, используемой для ведения Единого государственного реестра недвижимости.

2. Порядок применения Правил и внесения в них изменений включает в себя положения:

- 1) о регулировании землепользования и застройки;
- 2) об изменении видов разрешенного использования земельных участков и объектов капитального строительства физическими и юридическими лицами;
- 3) о подготовке документации по планировке территории органами местного самоуправления;

4) о проведении общественных обсуждений или публичных слушаний по вопросам землепользования и застройки;

5) о внесении изменений в Правила;

6) о регулировании иных вопросов землепользования и застройки.

### **5. Использование объектов недвижимости, не соответствующих настоящим Правилам**

1. Земельные участки или объекты капитального строительства, виды разрешенного использования, предельные (минимальные и (или) максимальные) размеры и предельные параметры которых не соответствуют градостроительному регламенту, могут использоваться без установления срока приведения их в соответствие с градостроительным регламентом, за исключением случаев, если использование таких земельных участков и объектов капитального строительства опасно для жизни или здоровья человека, для окружающей среды, объектов культурного наследия.

2. Реконструкция указанных в подпункте 1 настоящего пункта объектов капитального строительства может осуществляться только путем приведения таких объектов в соответствие с градостроительным регламентом или путем уменьшения их несоответствия предельным параметрам разрешенного строительства, реконструкции. Изменение видов разрешенного использования указанных земельных участков и объектов капитального строительства может осуществляться путем приведения их в соответствие с видами разрешенного использования земельных участков и объектов капитального строительства, установленными градостроительным регламентом.

3. В случае если использование указанных в подпункте 1 настоящего пункта земельных участков и объектов капитального строительства продолжается и опасно для жизни или здоровья человека, для окружающей среды, объектов культурного наследия, в соответствии с федеральными законами может быть наложен запрет на использование таких земельных участков и объектов.

## **6. Открытость и доступность информации о землепользовании и застройке**

1. Настоящие Правила являются открытыми и общедоступными.
2. Настоящие Правила подлежат опубликованию в порядке, установленном для официального опубликования нормативных правовых актов Воронежской области, и размещению в федеральной государственной информационной системе территориального планирования и в государственной информационной системе обеспечения градостроительной деятельности.

## **Раздел 2. Положения о регулировании землепользования и застройки**

### **7. Перераспределение полномочий между органами местного самоуправления Старомеловатского сельского поселения Петропавловского муниципального района Воронежской области и департаментом архитектуры и градостроительства Воронежской области**

1. На основании Закона Воронежской области от 20.12.2018 № 173-ОЗ «О перераспределении полномочий по утверждению правил землепользования и застройки между органами местного самоуправления поселений Воронежской области, городского округа город Нововоронеж, Борисоглебского городского округа и исполнительными органами государственной власти Воронежской области» (далее – Закон Воронежской области) и в соответствии со статьей 8.2 ГрК РФ, пунктом 6.1 статьи 26.3 Федерального закона от 06.10.1999 № 184-ФЗ «Об общих принципах организации законодательных (представительных) и исполнительных органов государственной власти субъектов Российской Федерации», частью 1.2 статьи 17 Федерального закона от 06.10.2003 № 131-ФЗ «Об общих принципах организации местного самоуправления в Российской Федерации» полномочия по утверждению Правил перераспределены между органами местного самоуправления Старомеловатского сельского поселения

Петропавловского муниципального района Воронежской области и департаментом архитектуры и градостроительства Воронежской области (далее – Уполномоченный орган) на срок, установленный Законом Воронежской области.

2. После истечения срока, указанного в Законе Воронежской области, полномочия Уполномоченного органа, предусмотренные настоящими Правилами, осуществляются органами местного самоуправления Старомеловатского сельского поселения Петропавловского муниципального района Воронежской области в соответствии с требованиями ГрК РФ.

#### **8. Полномочия Уполномоченного органа по вопросам землепользования и застройки**

1. Полномочия Уполномоченного органа по вопросам землепользования и застройки включают:

1) принятие решений о подготовке проекта Правил, о подготовке проекта о внесении изменений в Правила;

2) утверждение Правил, утверждение внесения изменений в Правила;

3) принятие решений о предоставлении разрешений на условно разрешенный вид использования объектов капитального строительства или земельного участка;

4) принятие решений о предоставлении разрешения на отклонение от предельных параметров разрешенного строительства, реконструкции объектов капитального строительства;

5) иные полномочия в соответствии с действующим законодательством.

#### **9. Комиссия по подготовке проектов Правил**

1. Комиссия по подготовке проектов правил землепользования и застройки поселений Воронежской области, городского округа город Нововоронеж, Борисоглебского городского округа (далее – Комиссия)

является специально созданным постоянно действующим коллегиальным органом при Уполномоченном органе в целях реализации полномочий, указанных в пункте 8 настоящих Правил, перераспределенных в соответствии с Законом Воронежской области и обеспечения выполнения задач градостроительного зонирования.

2. Комиссия создается и прекращает свою деятельность приказом Уполномоченного органа.

3. Состав и порядок деятельности Комиссии утверждается приказом Уполномоченного органа.

### **Раздел 3. Положения об изменении видов разрешенного использования земельных участков и объектов капитального строительства физическими и юридическими лицами**

#### **10. Изменение видов разрешенного использования земельных участков и объектов капитального строительства**

1. Для каждой из установленных настоящими Правилами территориальных зон могут устанавливаться основные, условно разрешенные и вспомогательные виды разрешенного использования земельных участков и объектов капитального строительства.

2. Изменение одного вида разрешенного использования земельных участков и объектов капитального строительства на другой вид такого использования осуществляется в соответствии с градостроительным регламентом при условии соблюдения требований технических регламентов.

3. Основные и вспомогательные виды разрешенного использования земельных участков и объектов капитального строительства правообладателями земельных участков и объектов капитального строительства, за исключением органов государственной власти, органов местного самоуправления, государственных и муниципальных учреждений, государственных и муниципальных унитарных предприятий, выбираются самостоятельно без дополнительных разрешений и согласования.

4. Решения об изменении одного вида разрешенного использования земельных участков и объектов капитального строительства, расположенных на землях, на которые действие градостроительных регламентов не распространяется или для которых градостроительные регламенты не устанавливаются, на другой вид такого использования принимаются в соответствии с федеральными законами.

#### **11. Предоставление разрешения на условно разрешенный вид использования земельного участка или объекта капитального строительства**

1. Физическое или юридическое лицо, заинтересованное в предоставлении разрешения на условно разрешенный вид использования земельного участка или объекта капитального строительства (далее - разрешение на условно разрешенный вид использования), направляет заявление о предоставлении разрешения на условно разрешенный вид использования в Комиссию. Заявление о предоставлении разрешения на условно разрешенный вид использования может быть направлено в форме электронного документа, подписанного электронной подписью в соответствии с требованиями Федерального закона от 06.04.2011 № 63-ФЗ «Об электронной подписи».

2. Порядок предоставления разрешения на условно разрешенный вид использования земельного участка или объекта капитального строительства определен статьей 39 ГрК РФ.

3. Проект решения о предоставлении разрешения на условно разрешенный вид использования подлежит рассмотрению на общественных обсуждениях или публичных слушаниях, проводимых в порядке, установленном статьей 5.1 ГрК РФ, с учетом положений статьи 39 ГрК РФ.

#### **12. Предоставление разрешения на отклонение от предельных параметров разрешенного строительства, реконструкции объектов капитального строительства**

1. Правообладатели земельных участков, размеры которых меньше установленных градостроительным регламентом минимальных размеров

земельных участков либо конфигурация, инженерно-геологические или иные характеристики которых неблагоприятны для застройки, вправе обратиться за разрешениями на отклонение от предельных параметров разрешенного строительства, реконструкции объектов капитального строительства (далее также – разрешение на отклонение от предельных параметров).

2. Правообладатели земельных участков вправе обратиться за разрешениями на отклонение от предельных параметров разрешенного строительства, реконструкции объектов капитального строительства, если такое отклонение необходимо в целях однократного изменения одного или нескольких предельных параметров разрешенного строительства, реконструкции объектов капитального строительства, установленных градостроительным регламентом для конкретной территориальной зоны, не более чем на десять процентов.

3. Порядок предоставления разрешения на отклонение от предельных параметров определен статьей 40 ГрК РФ.

4. Проект решения о предоставлении разрешения на отклонение от предельных параметров подлежит рассмотрению на общественных обсуждениях или публичных слушаниях, проводимых в порядке, установленном статьей 5.1 ГрК РФ, с учетом положений статьи 39 ГрК РФ, за исключением случая, указанного в части 1.1 статьи 40 ГрК РФ.

#### **Раздел 4. Положения о подготовке документации по планировке территории органами местного самоуправления**

### **13. Общие положения о подготовке документации по планировке территории**

1. Подготовка документации по планировке территории осуществляется в целях обеспечения устойчивого развития территорий, в том числе выделения элементов планировочной структуры, установления границ земельных участков, установления границ зон планируемого размещения объектов капитального строительства.

2. Подготовка документации по планировке территории осуществляется в соответствии с главой 5 ГрК РФ.

3. Состав и содержание документации по планировке территории определяется ГрК РФ.

## **Раздел 5. Положения о проведении общественных обсуждений или публичных слушаний по вопросам землепользования и застройки**

### **14. Общие положения о порядке проведения общественных обсуждений или публичных слушаний в сфере градостроительной деятельности**

1. В целях соблюдения права человека на благоприятные условия жизнедеятельности, прав и законных интересов правообладателей земельных участков и объектов капитального строительства по проектам правил землепользования и застройки, проектам планировки территории, проектам межевания территории, проектам, предусматривающим внесение изменений в один из указанных утвержденных документов, проектам решений о предоставлении разрешения на условно разрешенный вид использования земельного участка или объекта капитального строительства, проектам решений о предоставлении разрешения на отклонение от предельных параметров разрешенного строительства, реконструкции объектов капитального строительства в соответствии с уставом муниципального образования и (или) нормативным правовым актом представительного органа муниципального образования и с учетом положений ГрК РФ проводятся общественные обсуждения или публичные слушания, за исключением случаев, предусмотренных ГрК РФ и другими федеральными законами.

2. Порядок проведения общественных обсуждений или публичных слушаний определяется ГрК РФ, Уставом Старомеловатского сельского поселения Петропавловского муниципального района Воронежской области и (или) нормативным правовым актом представительного органа муниципального образования.

## **Раздел 6. Положения о внесении изменений в Правила**

### **15. Основания и порядок внесения изменений в Правила**

1. Основания для рассмотрения вопроса о внесении изменений в настоящие Правила предусмотрены статьей 33 ГрК РФ.

2. Внесение изменений в Правила осуществляется в порядке, предусмотренном статьями 31 и 32 ГрК РФ, с учетом особенностей, установленных статьей 33 ГрК РФ.

## **Раздел 7. Положения о регулировании иных вопросов землепользования и застройки**

### **16. Общие принципы регулирования иных вопросов землепользования и застройки на территории Старомеловатского сельского поселения Петропавловского муниципального района Воронежской области**

Иные вопросы землепользования и застройки на территории Старомеловатского сельского поселения Петропавловского муниципального района Воронежской области регулируются законодательством Российской Федерации, Воронежской области, муниципальными правовыми актами Старомеловатского сельского поселения Петропавловского муниципального района Воронежской области.

**ЧАСТЬ II. КАРТА ГРАДОСТРОИТЕЛЬНОГО ЗОНИРОВАНИЯ****17. Карты градостроительного зонирования**

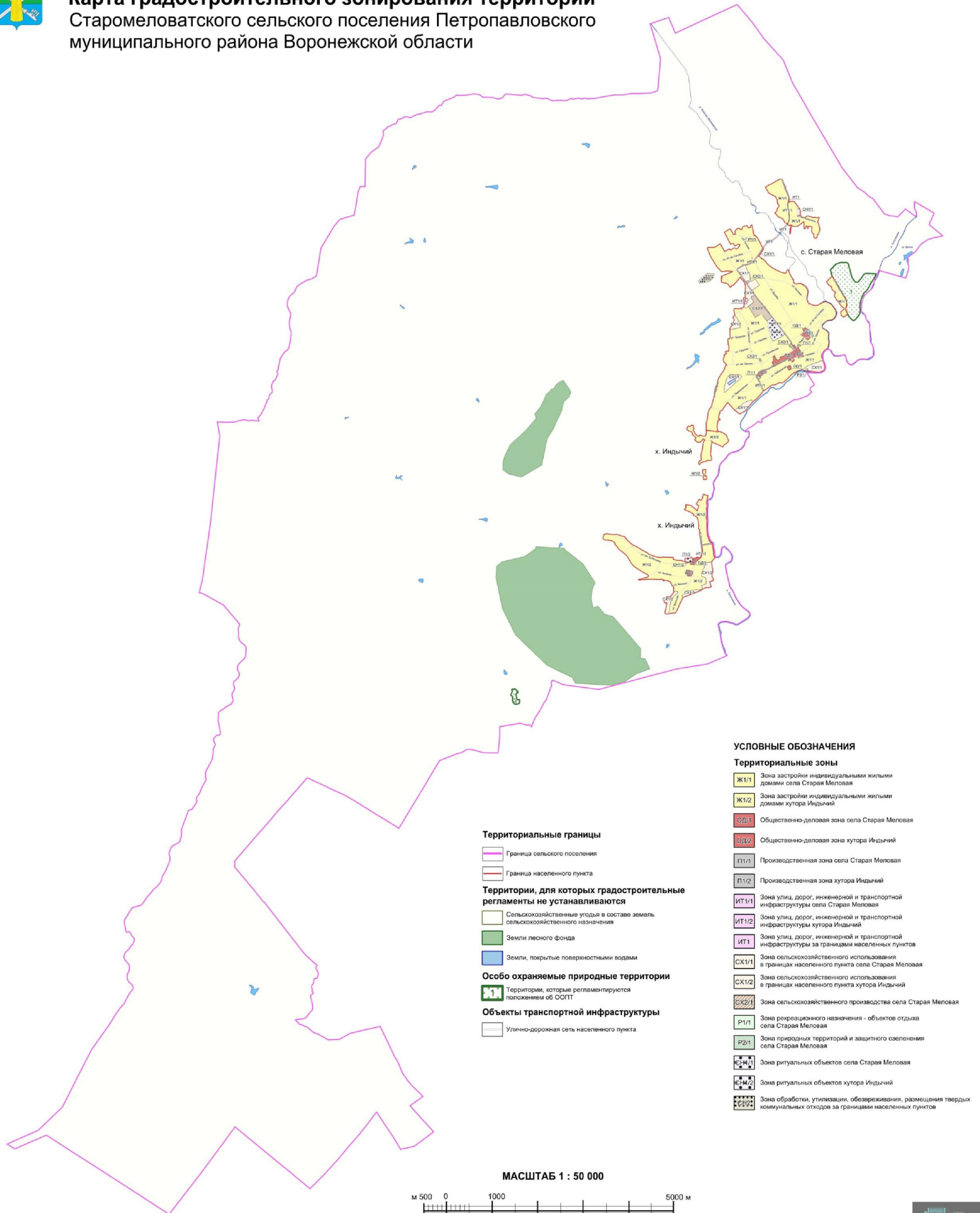
1. Карта градостроительного зонирования территории Старомеловатского сельского поселения Петропавловского муниципального района Воронежской области.



# ПРАВИЛА ЗЕМЛЕПОЛЬЗОВАНИЯ И ЗАСТРОЙКИ

## Карта градостроительного зонирования территории

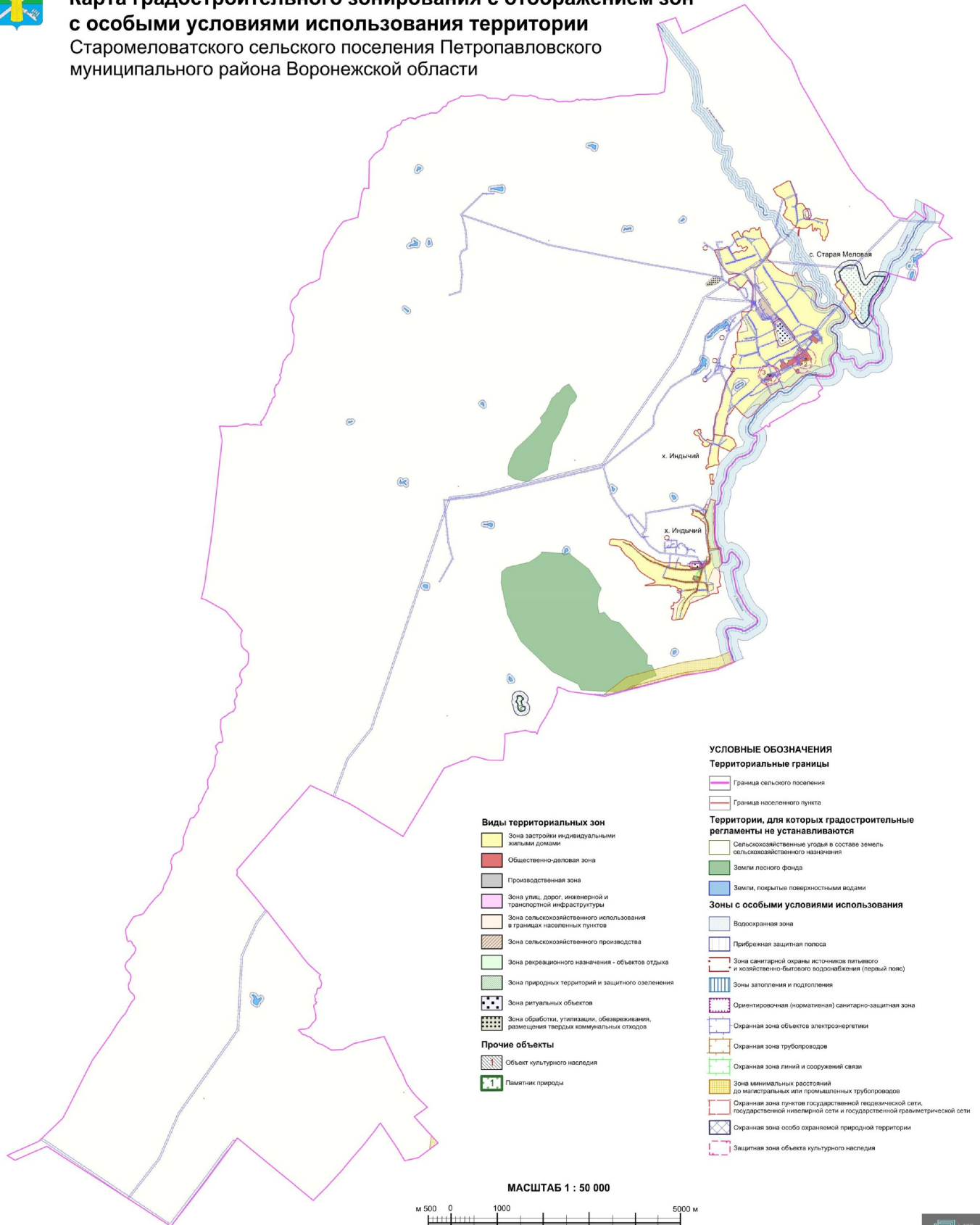
### Старомеловатского сельского поселения Петропавловского муниципального района Воронежской области



2. Карта градостроительного зонирования с отображением зон с особыми условиями использования территории Старомеловатского сельского поселения Петропавловского муниципального района Воронежской области.



**ПРАВИЛА ЗЕМЛЕПОЛЬЗОВАНИЯ И ЗАСТРОЙКИ**  
**Карта градостроительного зонирования с отображением зон**  
**с особыми условиями использования территории**  
 Старомеловатского сельского поселения Петропавловского  
 муниципального района Воронежской области



2.1. На территории Старомеловатского сельского поселения Петропавловского муниципального района Воронежской области располагаются следующие особо охраняемые природные территории (далее – ООПТ):

№ п/п	Наименование ООПТ	Сведения о границах территории ООПТ	Сведения о границах охранной зоны ООПТ
1	2	3	4
1	Памятник природы областного значения «Степные склоны на р. Толучеевка»	Установлена постановлением Правительства Воронежской области от 29.10.2018 № 942 «Об утверждении границ и режимов особой охраны отдельных особо охраняемых природных территорий областного значения и о внесении изменений в отдельные постановления администрации и правительства Воронежской области»	Установлена постановлением Правительства Воронежской области от 08.11.2019 № 1086 «О создании охранных зон отдельных особо охраняемых природных территорий областного значения»
2	Памятник природы областного значения «Красноселовка»	Установлена постановлением Правительства Воронежской области от 11.11.2015 № 867 «Об утверждении границ и режимов особой охраны территорий отдельных памятников природы областного значения»	Установлена указом Губернатора Воронежской области от 30.08.2022 № 146-у «Об установлении охранных зон особо охраняемых природных территорий областного значения»

Населенный пункт село Старая Меловая частично расположен в границах ООПТ - памятник природы областного значения «Степные склоны на р. Толучеевка».

Правовой режим использования земельных участков, расположенных в границах ООПТ определяется постановлением Правительства Воронежской области от 29.10.2018 № 942 «Об утверждении границ и режимов особой охраны отдельных особо охраняемых природных территорий областного значения и о внесении изменений в отдельные постановления администрации и правительства Воронежской области», в соответствии с Федеральным законом от 14.03.1995 № 33-ФЗ «Об особо охраняемых природных территориях», при этом градостроительные регламенты в отношении такой территории настоящими Правилами не устанавливаются.

2.2. На территории Старомеловатского сельского поселения Петропавловского муниципального района Воронежской области располагаются следующие объекты культурного наследия:

№ п/п	Наименование объекта культурного наследия	Сведения о границах территории объекта культурного наследия	Сведения о границах защитной зоны объекта культурного наследия	Сведения о границах зоны охраны объекта культурного наследия
1	2	3	4	5
1	Церковь Собора Божией Матери	Не установлена	Установлена приказом управления по охране объектов культурного наследия Воронежской области от 19.11.2019 № 71-01-07/296 «Об утверждении графического описания местоположения границ (с перечнем координат характерных точек этих границ) защитных зон объектов культурного наследия, расположенных на территории Воронежской области»	Не установлена
2	Братская могила № 239	Не установлена	Установлена приказом от 19.11.2019 № 71-01-07/296	Не установлена
3	Школа приходская	Не установлена	Установлена приказом от 19.11.2019 № 71-01-07/296	Не установлена
4	Церковь Михаила Архангела	Не установлена	Установлена приказом от 19.11.2019 № 71-01-07/296	Не установлена

## 18. Перечень территориальных зон, установленных на карте градостроительного зонирования

1. Порядок установления территориальных зон определен статьей 34 ГрК РФ. На карте градостроительного зонирования установлены следующие виды территориальных зон:

Наименование территориальной зоны	Кодовое обозначение территориальной зоны
1	2
<b>Жилые зоны</b>	
Зона застройки индивидуальными жилыми домами	Ж1
<b>Общественно-деловые зоны</b>	
Общественно-деловая зона	ОД

Наименование территориальной зоны	Кодовое обозначение территориальной зоны
1	2
<b>Производственные и коммунально-складские зоны</b>	
Производственная зона	П1
<b>Зоны инженерной и транспортной инфраструктуры</b>	
Зона улиц, дорог, инженерной и транспортной инфраструктуры	ИТ1
<b>Зоны сельскохозяйственного использования</b>	
Зона сельскохозяйственного использования в границах населенных пунктов	СХ1
Зона сельскохозяйственного производства	СХ2
<b>Зоны рекреационного назначения</b>	
Зона рекреационного назначения - объектов отдыха	Р1
Зона природных территорий и защитного озеленения	Р2
<b>Зоны специального назначения</b>	
Зона ритуальных объектов	СН1
Зона обработки, утилизации, обезвреживания, размещения твердых коммунальных отходов	СН2

2. Настоящими Правилами на территории Старомеловатского сельского поселения Петропавловского муниципального района Воронежской области установлены следующие территориальные зоны:

Наименование территориальной зоны	Кодовое обозначение территориальной зоны
1	2
<b>Жилые зоны</b>	
Зона застройки индивидуальными жилыми домами села Старая Меловая	Ж1/1
Зона застройки индивидуальными жилыми домами хутора Индычий	Ж1/2
<b>Общественно-деловые зоны</b>	
Общественно-деловая зона села Старая Меловая	ОД1
Общественно-деловая зона хутора Индычий	ОД2
<b>Производственные и коммунально-складские зоны</b>	
Производственная зона села Старая Меловая	П1/1
Производственная зона хутора Индычий	П1/2
<b>Зоны инженерной и транспортной инфраструктуры</b>	
Зона улиц, дорог, инженерной и транспортной инфраструктуры села Старая Меловая	ИТ1/1
Зона улиц, дорог, инженерной и транспортной инфраструктуры хутора Индычий	ИТ1/2
Зона улиц, дорог, инженерной и транспортной инфраструктуры за границами населенных пунктов	ИТ1
<b>Зоны сельскохозяйственного использования</b>	
Зона сельскохозяйственного использования в границах населенного пункта села Старая Меловая	СХ1/1
Зона сельскохозяйственного использования в границах населенного пункта хутора Индычий	СХ1/2
Зона сельскохозяйственного производства села Старая Меловая	СХ2/1
<b>Зоны рекреационного назначения</b>	

Наименование территориальной зоны	Кодовое обозначение территориальной зоны
1	2
Зона рекреационного назначения - объектов отдыха села Старая Меловая	P1/1
Зона природных территорий и защитного озеленения села Старая Меловая	P2/1
<b>Зоны специального назначения</b>	
Зона ритуальных объектов села Старая Меловая	СН1/1
Зона ритуальных объектов хутора Индычпий	СН1/2
Зона обработки, утилизации, обезвреживания, размещения твердых коммунальных отходов за границами населенных пунктов	СН2

3. Сведения о границах территориальных зон, содержащие графическое описание местоположения границ территориальных зон, перечень координат характерных точек границ территориальных зон села Старая Меловая, являются приложением № 1 к настоящим Правилам.

4. Сведения о границах территориальных зон, содержащие графическое описание местоположения границ территориальных зон, перечень координат характерных точек границ территориальных зон хутора Индычпий, являются приложением № 2 к настоящим Правилам.

5. Сведения о границах территориальных зон, содержащие графическое описание местоположения границ территориальных зон, перечень координат характерных точек границ территориальных зон, расположенных за границами населенных пунктов на территории Старомеловатского сельского поселения, являются приложением № 3 к настоящим Правилам.

### **ЧАСТЬ III. ГРАДОСТРОИТЕЛЬНЫЕ РЕГЛАМЕНТЫ**

#### **19. Общие положения о градостроительном регламенте**

1. Градостроительным регламентом определяется правовой режим земельных участков, равно как всего, что находится над и под поверхностью земельных участков и используется в процессе их застройки и последующей эксплуатации объектов капитального строительства.

2. Действие градостроительного регламента распространяется в равной мере на все земельные участки и объекты капитального строительства, расположенные в пределах границ территориальной зоны, обозначенной на карте градостроительного зонирования.

3. Земли и земельные участки, на которые действие градостроительных регламентов не распространяется или для которых градостроительные регламенты не устанавливаются, определены статьей 36 ГрК РФ.

#### **20. Виды разрешенного использования**

1. Разрешенное использование земельных участков и объектов капитального строительства может быть следующих видов:

- основные виды разрешенного использования;
- условно разрешенные виды использования;
- вспомогательные виды разрешенного использования, допустимые только в качестве дополнительных по отношению к основным видам разрешенного использования и условно разрешенным видам использования и осуществляемые совместно с ними.

2. Виды разрешенного использования (далее – ВРИ) земельных участков в настоящих Правилах определяются в соответствии с приказом Федеральной службы государственной регистрации, кадастра и картографии от 10.11.2020 № П/0412 «Об утверждении классификатора видов разрешенного использования земельных участков».

**21. Градостроительные регламенты территориальных зон**  
**1. Градостроительные регламенты территориальных зон Ж1/1, Ж1/2**

№ п/п	Код ВРИ	Наименование ВРИ	Предельные (минимальные и (или) максимальные) размеры земельных участков, в том числе их площадь, м <sup>2</sup>		4	5	6	7	8
			min	max					
<b>ОСНОВНЫЕ ВИДЫ РАЗРЕШЕННОГО ИСПОЛЬЗОВАНИЯ ЗЕМЕЛЬНЫХ УЧАСТКОВ И ОБЪЕКТОВ КАПИТАЛЬНОГО СТРОИТЕЛЬСТВА</b>									
1	2.1	Для индивидуального жилищного строительства	400	5000	50%	3 этажа*	3 метра**	Минимальные отступы от границ земельных участков в целях определения мест допустимого размещения зданий, строений, сооружений, за пределами которых запрещено строительство зданий, строений, сооружений	
2	2.3	Блокированная жилая застройка	80	3000	50%	3 этажа*	3 метра**, 0 метров – при примыкании к соседним зданиям		
3	2.2	Для владения личного подсобного хозяйства (приусадебный земельный участок)	300	5000	30%	3 этажа*	3 метра**		
4	1.19	Сенокосение	600	50000	0%		не подлежат установлению		
5	1.20	Выпас сельскохозяйственных животных	300	50000	0%		не подлежат установлению		
6	2.7.2	Размещение гаражей для собственных нужд	не подлежат установлению						
7	3.1.1	Предоставление коммунальных услуг	не подлежат установлению		5000		не подлежат установлению		
8	3.1.2	Административные здания организаций, обеспечивающих предоставление коммунальных услуг	не подлежат установлению		60%		3 этажа		
9	3.2.1	Дома социального обслуживания	не подлежат установлению		60%		3 этажа		
10	3.2.3	Оказание услуг связи	не подлежат установлению		60%		3 этажа		
11	3.4.1	Амбулаторно-поликлиническое	не подлежат установлению		60%		3 этажа		

№ п/п	Код ВРИ	Наименование ВРИ	Пределы (или) максимальные размеры земельных участков, в том числе их площадь, м <sup>2</sup>		Максимальный процент застройки в границах земельного участка	Пределы количества этажей или предельная высота зданий, строений, сооружений	Минимальные отступы от границ земельных участков в целях определения мест допустимого размещения зданий, строений, сооружений, за пределами которых запрещено строительство зданий, строений, сооружений
			min	max			
1	2	3	4	5	6	7	8
		обслуживание					
12	3.5.1	Допольное, начальное и среднее общее образование	не подлежат установлению			4 этажа	3 метра
13	5.1.3	Площадки для занятий спортом	не подлежат установлению				
14	9.3	Историко-культурная деятельность	не подлежат установлению				
15	11.1	Общее пользование водными объектами	не подлежат установлению				
16	12.0	Земельные участки (территории) общего пользования	не подлежат установлению				
17	12.0.1	Улично-дорожная сеть	не подлежат установлению				
18	12.0.2	Благоустройство территории	не подлежат установлению				
<b>УСЛОВНО РАЗРЕШЕННЫЕ ВИДЫ ИСПОЛЬЗОВАНИЯ ЗЕМЕЛЬНЫХ УЧАСТКОВ И ОБЪЕКТОВ КАПИТАЛЬНОГО СТРОИТЕЛЬСТВА</b>							
19	2.1.1	Малоэтажная многоквартирная жилая застройка	600	не подлежат установлению	45%	4 этажа	6 метров
20	2.7.1	Хранение автотранспорта	не подлежат установлению				
21	3.3	Бытовое обслуживание	200	5000	60%	3 этажа	3 метра
22	3.6.1	Объекты культурно-досуговой деятельности	200	5000	60%	3 этажа	3 метра
23	3.7.1	Осуществление религиозных обрядов	не подлежат установлению				3 метра
24	3.8.1	Государственное управление	не подлежат установлению		60%	4 этажа	3 метра
25	3.10.1	Амбулаторное ветеринарное обслуживание	200	5000	60%	3 этажа	3 метра
26	4.1	Деловое управление	не подлежат установлению		60%	4 этажа	3 метра
27	4.4	Магазины	200	5000	60%	3 этажа	3 метра
28	4.5	Банковская и страховая деятельность	не подлежат установлению		60%	3 этажа	3 метра

№ п/п	Код ВРИ	Наименование ВРИ	Пределыные (минимальные и (или) максимальные) размеры земельных участков, в том числе их площадь, м <sup>2</sup>		Максимальный процент застройки в границах земельного участка	Пределыные количество этажей или пределыная высота зданий, строений, сооружений	Минимальные отступы от границ земельных участков в целях определения мест допустимого размещения зданий, строений, сооружений, за пределами которых запрещено строительство зданий, строений, сооружений
			min	max			
1	2	3	4	5	6	7	8
29	4.6	Общественное питание	200	5000	50%	3 этажа	3 метра
30	4.9	Служебные гаражи	не подлежат установлению	5000	60%	не подлежат установлению	3 метра
31	5.1.2	Обеспечение занятий спортом в помещениях	не подлежат установлению		45%	не подлежат установлению	3 метра
32	6.4	Пищевая промышленность	не подлежат установлению	5000	не подлежат установлению	15 метров	3 метра
33	13.1	Ведение огородничества	100	4500	0%	не подлежат установлению	
34	13.2	Ведение садоводства	400	2000	30%	3 этажа	3 метра

\* для вспомогательных видов – 1 этаж

\*\* от вспомогательных видов – 1 метр.

Не допускается размещать со стороны улицы вспомогательные строения, за исключением гаражей. Допускается блокировка хозяйственных построек на смежных земельных участках по взаимному согласию домовладельцев с учетом требований пожарной безопасности.

В отношении части земельных участков, расположенных в границах ООПТ - памятник природы областного значения «Степные склоны на р. Толучеевка», правовой режим использования определяется постановлением Правительства Воронежской области от 29.10.2018 № 942 «Об утверждении границ и режимов особой охраны отдельных особо охраняемых природных территорий областного значения и о внесении изменений в отдельные постановления администрации и правительства Воронежской области».

Ограничения использования земельных участков и объектов капитального строительства в зонах с особыми условиями использования территории устанавливаются в соответствии с законодательством Российской Федерации. Перечень зон с особыми условиями использования территории и основания установления ограничений приведены в пункте 22 настоящих Правил.

## 2. Градостроительные регламенты территориальных зон ОДЛ, ОД/2

№ п/п	Код ВРИ	Наименование ВРИ	Пределы (или) максимальные размеры земельных участков, в том числе их площадь, м <sup>2</sup>		Максимальный процент застройки в границах земельного участка	Пределное количество этажей или пределная высота зданий, строений, сооружений	Минимальные отступы от границ земельных участков в целях определения мест допустимого размещения зданий, строений, сооружений, за пределами которых запрещено строительство зданий, строений, сооружений
			min	max			
1	2	3	4	5	6	7	8
<b>ОСНОВНЫЕ ВИДЫ ГРАЖДАНСКОГО ИСПОЛЬЗОВАНИЯ ЗЕМЕЛЬНЫХ УЧАСТКОВ И ОБЪЕКТОВ КАПИТАЛЬНОГО СТРОИТЕЛЬСТВА</b>							
1	3.1.1	Предоставление коммунальных услуг	не подлежит установлению	5000			не подлежит установлению
2	3.1.2	Административные здания организаций, обеспечивающих предоставление коммунальных услуг	не подлежит установлению		60%		не подлежит установлению
3	3.2.3	Оказание услуг связи	не подлежит установлению		60%		не подлежит установлению
4	3.3	Бытовое обслуживание услуг	200	не подлежит установлению	60%		не подлежит установлению
5	3.4.1	Амбулаторно-поликлиническое обслуживание	не подлежит установлению				не подлежит установлению
6	3.4.2	Стационарное медицинское обслуживание	не подлежит установлению		45%		не подлежит установлению
7	3.5.1	Дошкольное, начальное и среднее общее образование	не подлежит установлению			4 этажа	не подлежит установлению
8	3.6.1	Объекты культурно-досуговой деятельности	не подлежит установлению		60%		не подлежит установлению

№ п/п	Код ВРИ	Наименование ВРИ	Пределы (минимальные и (или) максимальные) размеры земельных участков, в том числе их площадь, м <sup>2</sup>		6	7	8
			min	max			
9	3.6.2.	Парки культуры и отдыха	4	5			Минимальные отступы от границ земельных участков в целях определения мест допустимого размещения зданий, строений, сооружений, за пределами которых запрещено строительство зданий, строений, сооружений
10	3.7.1.	Осуществление религиозных обрядов	не подлежат установлению	не подлежат установлению			
11	3.8.1.	Государственное управление	не подлежат установлению		60%	не подлежат установлению	6 метров
12	3.10.1	Амбулаторное ветеринарное обслуживание	не подлежат установлению		60%	3 этажа	6 метров 3 метра
13	4.1.	Деловое управление	не подлежат установлению		50%	не подлежат установлению	6 метров
14	4.3.	Рынки	не подлежат установлению		45%	не подлежат установлению	6 метров
15	4.4.	Магазины	200	не подлежат установлению	60%	не подлежат установлению	3 метра
16	4.5.	Банковская и страховая деятельность	не подлежат установлению		60%	не подлежат установлению	6 метров
17	4.6.	Общественное питание	400	не подлежат установлению	50%	не подлежат установлению	6 метров
18	4.8.1.	Развлекательные мероприятия	не подлежат установлению				
19	4.9.	Служебные гаражи	не подлежат установлению		45%	не подлежат установлению	6 метров 3 метра
20	5.1.2.	Обеспечение занятий спортом в помещениях	не подлежат установлению		45%	не подлежат установлению	6 метров
21	5.1.3.	Площадки для занятий спортом	не подлежат установлению				
22	8.3.	Обеспечение внутреннего правопорядка	не подлежат установлению				3 метра
23	9.3.	Историко-культурная деятельность	не подлежат установлению				
24	12.0.	Земельные участки (территории) общего пользования	не подлежат установлению				
25	12.0.1.	Улично-дорожная сеть	не подлежат установлению				
26	12.0.2.	Благоустройство территории	не подлежат установлению				

№ п/п	Код ВРИ	Наименование ВРИ	Пределы (минимальные и (или) максимальные) размеры земельных участков, в том числе их площадь, м <sup>2</sup>		5 max	6 Максимальный процент застройки в границах земельного участка	7 Пределы количество этажей или предельная высота зданий, строений, сооружений	8 Минимальные отступы от границ земельных участков в целях определения мест допустимого размещения зданий, строений, сооружений, за пределами которых запрещено строительство зданий, строений, сооружений
			4 min	5 max				
<b>УСЛОВНО РАЗРЕШЕННЫЕ ВИДЫ ИСПОЛЬЗОВАНИЯ ЗЕМЕЛЬНЫХ УЧАСТКОВ И ОБЪЕКТОВ КАПИТАЛЬНОГО СТРОИТЕЛЬСТВА</b>								
27	2.1	Для индивидуального жилищного строительства	300	1000	50%	3 этажа*	3 метра**	
28	2.1.1	Малоэтажная многоквартирная жилая застройка	600	не подлежит установлению	45%	4 этажа	6 метров	
29	2.2	Для ведения личного подсобного хозяйства (присудебный земельный участок)	300	5000	40%	3 этажа*	3 метра**	
30	2.3	Блокированная жилая застройка	80	3000	50%	3 этажа*	3 метра**; 0 метров – при примыкании к соседним зданиям	
31	2.7.1	Хранение автотранспорта	не подлежат установлению					
32	2.7.2	Размещение гаражей для собственных нужд	не подлежат установлению					
33	4.9.1.3	Автомобильные мойки	не подлежат установлению					
34	6.4	Пищевая промышленность	400	5000	50%	15 метров	3 метра	

\* для вспомогательных видов – 1 этаж.

\*\* от вспомогательных видов – 1 метр.

Не допускается размещать со стороны улицы вспомогательные строения, за исключением гаражей. Допускается блокировка хозяйственных построек на смежных земельных участках по взаимному согласию домовладельцев с учетом требований пожарной безопасности.

Ограничения использования земельных участков и объектов капитального строительства в зонах с особыми условиями использования территории устанавливаются в соответствии с законодательством Российской Федерации. Перечень зон с особыми условиями использования территории и основания установления ограничений приведены в пункте 22 настоящих Правил.

### 3. Градостроительные регламенты территориальных зон Ш/Д, Ш/2

№ п/п	Код ВРИ	Наименование ВРИ	Пределы (или) максимальные и минимальные размеры земельных участков, в том числе их площадь, м <sup>2</sup>		Максимальный процент застройки в границах земельного участка	Пределное количество этажей или предельная высота зданий, строений, сооружений	Минимальные отступы от границ земельных участков в целях определения мест допустимого размещения зданий, строений, сооружений, за пределами которых запрещено строительство зданий, строений, сооружений
			min	max			
1	2	3	4	5	6	7	8
<b>ОСНОВНЫЕ ВИДЫ ГРАЖДАНСКОГО ИСПОЛЬЗОВАНИЯ ЗЕМЕЛЬНЫХ УЧАСТКОВ И ОБЪЕКТОВ КАПИТАЛЬНОГО СТРОИТЕЛЬСТВА</b>							
1	1.15	Хранение и переработка сельскохозяйственной продукции	не подлежат установлению				3 метра
2	1.18	Обеспечение сельскохозяйственного производства	не подлежат установлению				3 метра
3	3.1	Коммунальное обслуживание	не подлежат установлению				
4	6.3	Легкая промышленность	не подлежат установлению				3 метра
5	6.4	Пищевая промышленность	не подлежат установлению				3 метра
6	6.6	Строительная промышленность	не подлежат установлению				3 метра
7	6.8	Связь	не подлежат установлению				3 метра
8	6.9	Склад	не подлежат установлению		60%	не подлежит установлению	3 метра
9	6.9.1	Складские площадки	не подлежат установлению				
10	3.3	Бытовое обслуживание	200	не подлежат установлению	60%	не подлежат установлению	3 метра
11	4.1	Деловое управление	не подлежат установлению		50%	не подлежат установлению	3 метра

№ п/п	Код ВРИ	Наименование ВРИ	Пределы (минимальные и (или) максимальные) размеры земельных участков, в том числе их площадь, м <sup>2</sup>		Максимальный процент застройки в границах земельного участка	Пределное количество этажей или предельная высота зданий, строений, сооружений	Минимальные отступы от границ земельных участков в целях определения мест допустимого размещения зданий, строений, сооружений, за пределами которых запрещено строительство зданий, строений, сооружений	
			min	max				
1	2	3	4	5	6	7	8	
12	4.4	Магазины	200	не подлежат установлению	50%	не подлежат установлению	3 метра	
13	4.6	Общественное питание	400	не подлежат установлению	50%	не подлежат установлению	3 метра	
14	4.9	Служебные гаражи	не подлежат установлению	не подлежат установлению			3 метра	
15	4.9.1.1	Заправка транспортных средств	не подлежат установлению	не подлежат установлению			3 метра	
16	4.9.1.3	Автомобильные мойки	не подлежат установлению	не подлежат установлению			3 метра	
17	4.9.1.4	Ремонт автомобилей	не подлежат установлению	не подлежат установлению			3 метра	
18	12.0	Земельные участки (территории) общего пользования	не подлежат установлению	не подлежат установлению				
19	12.0.1	Улично-дорожная сеть	не подлежат установлению	не подлежат установлению				
20	12.0.2	Благоустройство территории	не подлежат установлению	не подлежат установлению				
21	6.7	Энергетика	<b>УСЛОВНО РАЗРЕШЕННЫЕ ВИДЫ ИСПОЛЬЗОВАНИЯ ЗЕМЕЛЬНЫХ УЧАСТКОВ И ОБЪЕКТОВ КАПИТАЛЬНОГО СТРОИТЕЛЬСТВА</b>					3 метра

Ограничения использования земельных участков и объектов капитального строительства в зонах с особыми условиями использования территории устанавливаются в соответствии с законодательством Российской Федерации. Перечень зон с особыми условиями использования территории и основания установления ограничений приведены в пункте 22 настоящих Правил.

## 4. Градостроительные регламенты территориальных зон ИТ1/1, ИТ1/2, ИТ1

№ и/и	Код ВРИ	Наименование ВРИ	Пределы (минимальные и (или) максимальные) размеры земельных участков, в том числе их площадь, м <sup>2</sup>		6	7	Минимальные отступы от границ земельных участков в целях определения мест допустимого размещения зданий, строений, сооружений, за пределами которых запрещено строительство зданий, строений, сооружений
			min	max			
1	2	3	4	5	6	7	8
<b>ОСНОВНЫЕ ВИДЫ РАЗРЕШЕННОГО ИСПОЛЬЗОВАНИЯ ЗЕМЕЛЬНЫХ УЧАСТКОВ И ОБЪЕКТОВ КАПИТАЛЬНОГО СТРОИТЕЛЬСТВА</b>							
1	7.2.1	Размещение автомобильных дорог	не подлежат установлению				
2	7.2.2	Обслуживание перевозок пассажиров	не подлежат установлению				3 метра
3	7.2.3	Стоянки транспорта общего пользования	не подлежат установлению				
4	3.1.1	Предоставление коммунальных услуг	не подлежат установлению				
5	6.8	Связь	не подлежат установлению				3 метра
6	6.7	Энергетика	не подлежат установлению				3 метра
7	12.0	Земельные участки (территории) общего пользования	не подлежат установлению				
8	12.0.1	Улично-дорожная сеть	не подлежат установлению				
9	12.0.2	Благоустройство территории	не подлежат установлению				
<b>УСЛОВНО РАЗРЕШЕННЫЕ ВИДЫ ИСПОЛЬЗОВАНИЯ ЗЕМЕЛЬНЫХ УЧАСТКОВ И ОБЪЕКТОВ КАПИТАЛЬНОГО СТРОИТЕЛЬСТВА</b>							
10	2.7.1	Хранение автотранспорта	не подлежат установлению				1 метр
11	4.9.1	Объекты дорожного сервиса	не подлежат установлению				3 метра
12	4.9.1.1	Зарядка транспортных средств	не подлежат установлению			1 этаж	3 метра
13	4.9.1.2	Обеспечение дорожного оттока	6/0/0	не подлежат установлению	45%	3 этажа	3 метра
14	4.9.1.3	Автомобильные мойки	не подлежат установлению			1 этаж	3 метра
15	4.9.1.4	Ремонт автомобилей	не подлежат установлению			1 этаж	3 метра

Ограничения использования земельных участков и объектов капитального строительства в зонах с особыми условиями использования территории устанавливаются в соответствии с законодательством Российской Федерации. Перечень зон с особыми условиями использования территории и основания установления ограничений приведены в пункте 22 настоящих Правил.

### 5. Градостроительные регламенты территориальных зон СХ1/1, СХ1/2

№ п/п	Код ВРИ	Наименование ВРИ	Пределы (минимальные и (или) максимальные) размеры земельных участков, в том числе их площадь, м <sup>2</sup>		Максимальный процент застройки в границах земельного участка	Пределы количество этажей или предельная высота зданий, строений, сооружений	Минимальные отступы от границ земельных участков в целях определения мест допустимого размещения зданий, строений, сооружений, за пределами которых запрещено строительство зданий, строений, сооружений
			min	max			
1	2	3	4	5	6	7	8
<b>ОСНОВНЫЕ ВИДЫ ГРАЗДРОШЕННОГО ИСПОЛЬЗОВАНИЯ ЗЕМЕЛЬНЫХ УЧАСТКОВ И ОБЪЕКТОВ КАПИТАЛЬНОГО СТРОИТЕЛЬСТВА</b>							
1	1.2	Выращивание зерновых и иных сельскохозяйственных культур	не подлежат установлению				
2	1.3	Овощеводство	не подлежат установлению				
3	1.4	Выращивание тонизирующих, лекарственных, цветочных культур	не подлежат установлению				
4	1.5	Садоводство	не подлежат установлению				
5	1.12	Пчеловодство	не подлежат установлению				
6	1.16	Ведение личного подсобного хозяйства на полевых участках	не подлежат установлению				
7	1.19	Сенокосение	не подлежат установлению				
8	1.20	Выпас сельскохозяйственных животных	не подлежат установлению				
9	3.1.1	Предоставление коммунальных услуг	не подлежат установлению				
10	11.0	Водные объекты	не подлежат установлению				
11	11.1	Общие пользование водными	не подлежат установлению				

№ п/п	Код ВРИ	Наименование ВРИ	Пределы (минимальные и (или) максимальные) размеры земельных участков, в том числе их площадь, м <sup>2</sup>		Максимальный процент застройки в границах земельного участка	Пределы количества этажей или предельная высота зданий, строений, сооружений	Минимальные отступы от границ земельных участков в целях определения мест допустимого размещения зданий, строений, сооружений, за пределами которых запрещено строительство зданий, строений, сооружений	
			min	max				
1	2	3	4	5	6	7	8	
12	12.0	объектами Земельные участки (территории) общего пользования	не подлежат установлению					
13	12.0.1	Улично-дорожная сеть	не подлежат установлению					
14	12.0.2	Благоустройство территории	не подлежат установлению					
15	13.1	Ведение огородничества	100	4500	0%	не подлежат установлению		
16	1.15	Хранение и переработка сельскохозяйственной продукции	не подлежат установлению					3 метра
17	6.8	Связь	не подлежат установлению					3 метра

Ограничения использования земельных участков и объектов капитального строительства в зонах с особыми условиями использования территории устанавливаются в соответствии с законодательством Российской Федерации. Перечень зон с особыми условиями использования территории и основания установления ограничений приведены в пункте 22 настоящих Правил.

## 6. Градостроительный регламент территориальной зоны СХ2/1

№ и/и	Код ВРИ	Наименование ВРИ	Пределы (минимальные и (или) максимальные) размеры земельных участков, в том числе их площадь, м <sup>2</sup>		5	6	7	Минимальные отступы от границ земельных участков в целях определения мест допустимого размещения зданий, строений, сооружений, за пределами которых запрещено строительство зданий, строений, сооружений
			min	max				
1	2	3	4	5	6	7	8	
<b>ОСНОВНЫЕ ВИДЫ РАЗРЕШЕННОГО ИСПОЛЬЗОВАНИЯ ЗЕМЕЛЬНЫХ УЧАСТКОВ И ОБЪЕКТОВ КАПИТАЛЬНОГО СТРОИТЕЛЬСТВА</b>								
1	1.15	Хранение и переработка сельскохозяйственной продукции	не подлежат установлению				3 метра	
2	1.16	Ведение личного подсобного хозяйства на полевых участках	не подлежат установлению					
3	1.18	Обеспечение сельскохозяйственного производства	не подлежат установлению				3 метра	
4	3.1.1	Предоставление коммунальных услуг	не подлежат установлению					
5	4.1	Деловое управление	не подлежат установлению		50%		не подлежат установлению	
6	4.4	Магазины	не подлежат установлению		50%		не подлежат установлению	
7	4.9.1.1	Заправка транспортных средств	не подлежат установлению				3 метра	
8	6.9	Склады	не подлежат установлению		60%		не подлежат установлению	
9	6.9.1	Складские площадки	не подлежат установлению				3 метра	
10	12.0	Земельные участки (территории) общего пользования	не подлежат установлению				3 метра	
11	12.0.1	Улично-дорожная сеть	не подлежат установлению				3 метра	
12	12.0.2	Благоустройство территории	не подлежат установлению				3 метра	
<b>УСЛОВНО РАЗРЕШЕННЫЕ ВИДЫ ИСПОЛЬЗОВАНИЯ ЗЕМЕЛЬНЫХ УЧАСТКОВ И ОБЪЕКТОВ КАПИТАЛЬНОГО СТРОИТЕЛЬСТВА</b>								
13	1.7	Животноводство	не подлежат установлению				3 метра	

№ п/п	Код ВРИ	Наименование ВРИ	Пределы (минимальные и (или) максимальные) размеры земельных участков, в том числе их площадь, м <sup>2</sup>		Максимальный процент застройки в границах земельного участка	Пределное количество этажей или предельная высота зданий, строений, сооружений	Минимальные отступы от границ земельных участков в целях определения мест допустимого размещения зданий, строений, сооружений, за пределами которых запрещено строительство зданий, строений, сооружений	
			min	max				
1	2	3	4	5	6	7	8	
1.4	6.4	Пищевая промышленность	не подлежат установлению					3 метра
1.5	6.8	Связь	не подлежат установлению					3 метра

Ограничения использования земельных участков и объектов капитального строительства в зонах с особыми условиями использования территории устанавливаются в соответствии с законодательством Российской Федерации. Перечень зон с особыми условиями использования территории и основания установления ограничений приведены в пункте 22 настоящих Правил.

## 7. Градостроительный регламент территориальной зоны Р1/1

№ п/п	Код ВРИ	Наименование ВРИ	Пределы (минимальные и (или) максимальные) размеры земельных участков, в том числе их площадь, м <sup>2</sup>		Максимальный процент застройки в границах земельного участка	Пределное количество этажей или предельная высота зданий, строений, сооружений	Минимальные отступы от границ земельных участков в целях определения мест допустимого размещения зданий, строений, сооружений, за пределами которых запрещено строительство зданий, строений, сооружений	
			min	max				
1	2	3	4	5	6	7	8	
<b>ОСНОВНЫЕ ВИДЫ РАШЕШЕННОГО ИСПОЛЬЗОВАНИЯ ЗЕМЕЛЬНЫХ УЧАСТКОВ И ОБЪЕКТОВ КАПИТАЛЬНОГО СТРОИТЕЛЬСТВА</b>								
1	3.6.2.	Парки культуры и отдыха	не подлежат установлению					
2	5.1.3	Площадки для занятий спортом	не подлежат установлению					

№ п/п	Код ВРИ	Наименование ВРИ	Предельные (или) максимальные размеры земельных участков, в том числе их площадь, м <sup>2</sup>		Максимальный процент застройки в границах земельного участка	Предельное количество этажей или предельная высота зданий, строений, сооружений	Минимальные отступы от границ земельных участков в целях определения мест допустимого размещения зданий, строений, сооружений, за пределами которых запрещено строительство зданий, строений, сооружений	
			min	max				
1	2	3	4	5	6	7	8	
3	9.1	Охрана природных территорий	не подлежат установлению					
4	12.0.1	Улично-дорожная сеть	не подлежат установлению					
5	12.0.2	Благоустройство территории	не подлежат установлению					
6	3.1.1	Предоставление коммунальных услуг	не подлежат установлению					
<b>УСЛОВНО РАЗРЕШЕННЫЕ ВИДЫ ИСПОЛЬЗОВАНИЯ ЗЕМЕЛЬНЫХ УЧАСТКОВ И ОБЪЕКТОВ КАПИТАЛЬНОГО СТРОИТЕЛЬСТВА</b>								
7	3.6.1	Объекты культурно-досуговой деятельности	200	3000	45%	не подлежат установлению	3 метра	
8	4.6	Общественное питание	200	1000	50%	не подлежат установлению	3 метра	
9	4.8.1	Развлекательные мероприятия	200	3000	45%	не подлежат установлению	3 метра	

Ограничения использования земельных участков и объектов капитального строительства в зонах с особыми условиями использования территории устанавливаются в соответствии с законодательством Российской Федерации.

Перечень зон с особыми условиями использования территории и основания установления ограничений приведены в пункте 22 настоящих Правил.

## 8. Градостроительный регламент территориальной зоны Р2/1

№ и/и	Код ВРИ	Наименование ВРИ	Пределы (минимальные и (или) максимальные) размеры земельных участков, в том числе их площадь, м <sup>2</sup>		6	7	8
			min	max			
1	2	3	4	5	6	7	8
<b>ОСНОВНЫЕ ВИДЫ РАЗРЕШЕННОГО ИСПОЛЬЗОВАНИЯ ЗЕМЕЛЬНЫХ УЧАСТКОВ И ОБЪЕКТОВ КАПИТАЛЬНОГО СТРОИТЕЛЬСТВА</b>							
1	5.2	Природно-познавательный туризм	не подлежат установлению				
2	9.1	Охрана природных территорий	не подлежат установлению				
3	11.1	Общее пользование водными объектами	не подлежат установлению				
4	12.0.2	Благоустройство территории	не подлежат установлению				
<b>УСЛОВНО РАЗРЕШЕННЫЕ ВИДЫ ИСПОЛЬЗОВАНИЯ ЗЕМЕЛЬНЫХ УЧАСТКОВ И ОБЪЕКТОВ КАПИТАЛЬНОГО СТРОИТЕЛЬСТВА</b>							
5	3.1.1	Предоставление коммунальных услуг	не подлежат установлению				
6	5.3	Охота и рыбалка	не подлежат установлению				
7	5.4	Причалы для маломерных судов	не подлежат установлению			2 этажа	3 метра

Ограничения использования земельных участков и объектов капитального строительства в зонах с особыми условиями использования территории устанавливаются в соответствии с законодательством Российской Федерации. Перечень зон с особыми условиями использования территории и основания установления ограничений приведены в пункте 22 настоящих Правил.

## 9. Градостроительные регламенты территориальных зон СН1/1, СН1/2

№ и/и	Код ВРИ	Наименование ВРИ	Пределы (минимальные и (или) максимальные) размеры земельных участков, в том числе их площадь, м <sup>2</sup>		Максимальный процент застройки в границах земельного участка	Пределы или предельная высота зданий, строений, сооружений	Минимальные отступы от границ земельных участков в целях определения мест допустимого размещения зданий, строений, сооружений, за пределами которых запрещено строительство зданий, строений, сооружений
			min	max			
1	2	3	4	5	6	7	8
<b>ОСНОВНЫЕ ВИДЫ РАЗРЕШЕННОГО ИСПОЛЬЗОВАНИЯ ЗЕМЕЛЬНЫХ УЧАСТКОВ И ОБЪЕКТОВ КАПИТАЛЬНОГО СТРОИТЕЛЬСТВА</b>							
1	12.1	Ритуальная деятельность	не подлежат установлению	400000	не подлежат установлению	не подлежат установлению	3 метра
2	12.0	Земельные участки (территории) общего пользования	не подлежат установлению				
3	12.0.1	Улично-дорожная сеть	не подлежат установлению				
4	12.0.2	Благоустройство территории	не подлежат установлению				
5	3.1.1	Предоставление коммунальных услуг	не подлежат установлению				
<b>УСЛОВНО РАЗРЕШЕННЫЕ ВИДЫ ИСПОЛЬЗОВАНИЯ ЗЕМЕЛЬНЫХ УЧАСТКОВ И ОБЪЕКТОВ КАПИТАЛЬНОГО СТРОИТЕЛЬСТВА</b>							
6	3.7.1	Осуществление религиозных обрядов	не подлежат установлению				3 метра

Ограничения использования земельных участков и объектов капитального строительства в зонах с особыми условиями использования территории устанавливаются в соответствии с законодательством Российской Федерации. Перечень зон с особыми условиями использования территории и основания установления ограничений приведены в пункте 22 настоящих Правил.



**22. Перечень зон с особыми условиями использования территории и основания установления ограничений использования земельных участков и объектов капитального строительства на территории Старомеловатского сельского поселения Петропавловского муниципального района Воронежской области**

№ п/п	Вид зоны	Основания установления ограничений использования земельных участков и объектов капитального строительства
1	2 Защитная зона объекта культурного наследия	3 Приказ управления по охране объектов культурного наследия Воронежской области от 19.11.2019 № 71-01-07/296 «Об утверждении графического описания местоположения границ (с перечнем координат характерных точек этих границ) защитных зон объектов культурного наследия, расположенных на территории Воронежской области»
2	Охранная зона объектов электроэнергетики (объектов электросетевого хозяйства и объектов по производству электрической энергии)	160 «О порядке установления охранных зон объектов электросетевого хозяйства и особых условий использования земельных участков, расположенных в границах таких зон»
3	Охранная зона трубопроводов (газопроводов, нефтепроводов и нефтепродуктопроводов, аммиакопроводов)	1033 «О порядке установления охранных зон объектов по производству электрической энергии и особых условий использования земельных участков, расположенных в границах таких зон» Федеральный закон от 31.03.1999 № 69-ФЗ «О газоснабжении в Российской Федерации» Постановление Правительства Российской Федерации от 20.11.2000 № 878 «Об утверждении Правил охраны газораспределительных сетей» Постановление Правительства Российской Федерации от 08.09.2017 № 1083 «Об утверждении Правил охраны магистральных газопроводов и о внесении изменений в Положение о представительном орган исполнительной власти (его территориальные органы), уполномоченный Правительством Российской Федерации на осуществление государственного кадастрового учета, государственной регистрации прав, ведение Единого государственного реестра недвижимости и предоставление сведений, содержащихся в Едином государственном реестре недвижимости, федеральными органами исполнительной власти, органами государственной власти субъектов Российской Федерации и органами местного самоуправления дополнительных сведений, воспроизводимых на публичных кадастровых картах» «Правила охраны магистральных трубопроводов», утвержденные Минтопэнерго России 29.04.1992, постановлением Госгортехнадзора России от 22.04.1992 № 9 Постановление Госгортехнадзора России от 23.11.1994 № 61 «О распространении «Правил охраны магистральных трубопроводов» на магистральные аммиакопроводы»

4	Охранная зона линий и сооружений связи	Постановление Правительства Российской Федерации от 09.06.1995 № 578 «Об утверждении Правил охраны линий и сооружений связи Российской Федерации» Земельный кодекс Российской Федерации
5	Охранная зона особо охраняемой природной территории (государственного природного заповедника, национального парка, природного парка, памятника природы)	Федеральный закон от 14.03.1995 № 33-ФЗ «Об особо охраняемых природных территориях» Постановление Правительства Воронежской области от 08.11.2019 № 1086 «О создании охранных зон отдельных особо охраняемых природных территорий областного значения» Указ Губернатора Воронежской области от 30.08.2022 № 146-у «Об установлении охранных зон особо охраняемых природных территорий областного значения»
6	Водоохранная зона	Водный кодекс Российской Федерации
7	Прибрежная защитная полоса	Водный кодекс Российской Федерации
8	Зоны загопления и подтопления	Водный кодекс Российской Федерации
9	Зоны санитарной охраны источников питьевого и хозяйственно-бытового водоснабжения, а также устанавливаемые в случаях, предусмотренных Водным кодексом Российской Федерации, в отношении подземных водных объектов зоны специальной охраны	Водный кодекс Российской Федерации СанПиН 2.1.4.1110-02 «Зоны санитарной охраны источников водоснабжения и водопроводов питьевого назначения»
10	Санитарно-защитная зона	Постановление Правительства Российской Федерации от 03.03.2018 № 222 «Об утверждении Правил установления санитарно-защитных зон и использования земельных участков, расположенных в границах санитарно-защитных зон»
11	Охранная зона пунктов государственной геодезической сети, государственной нивелирной сети и государственной триангуляционной сети	Постановление Правительства Российской Федерации от 21.08.2019 № 1080 «Об охранных зонах пунктов государственной геодезической сети, государственной нивелирной сети и государственной триангуляционной сети»
12	Зона минимальных расстояний до магистральных или промышленных трубопроводов (газопроводов, нефтепроводов и нефтепродуктопроводов, аммиакопроводов)	Положение о данном виде зоны с особыми условиями использования территории, определяемое Правительством Российской Федерации

Приложение № 1  
к правилам землепользования и застройки  
Старомеловатского сельского поселения  
Петропавловского муниципального района  
Воронежской области

СВЕДЕНИЯ О ГРАНИЦАХ ТЕРРИТОРИАЛЬНЫХ ЗОН,  
СОДЕРЖАЩИЕ ГРАФИЧЕСКОЕ ОПИСАНИЕ МЕСТОПОЛОЖЕНИЯ  
ГРАНИЦ ТЕРРИТОРИАЛЬНЫХ ЗОН, ПЕРЕЧЕНЬ КООРДИНАТ  
ХАРАКТЕРНЫХ ТОЧЕК ГРАНИЦ ТЕРРИТОРИАЛЬНЫХ ЗОН  
СЕЛА СТАРАЯ МЕЛОВАЯ

## ОПИСАНИЕ МЕСТОПОЛОЖЕНИЯ ГРАНИЦ

Зона застройки индивидуальными жилыми домами села Старая Меловая - Ж1/1

(наименование объекта, местоположение границ которого описано  
(далее - объект)

## Раздел 1

Сведения об объекте		
№ п/п	Характеристики объекта	Описание характеристик
1	2	3
1	Местоположение объекта	Воронежская область, Петропавловский муниципальный район, Старомеловатское сельское поселение, село Старая Меловая
2	Площадь объекта $\pm$ величина погрешности определения площади ( $P \pm \Delta P$ )	-
3	Иные характеристики объекта	-

## Раздел 2

Сведения о местоположении границ объекта					
1. Система координат: МСК - 36, зона 2					
2. Сведения о характерных точках границ объекта					
Обозначение характерных точек границ	Координаты, м		Метод определения координат характерной точки	Средняя квадратическая погрешность положения характерной точки (M <sub>t</sub> ), м	Описание обозначения точки на местности (при наличии)
	X	Y			
1	2	3	4	5	6
1	362900.57	2206060.51	Картометрический	1.00	-
2	362958.97	2206152.25	Картометрический	1.00	-
3	362972.60	2206193.29	Картометрический	1.00	-
4	363036.10	2206297.15	Картометрический	1.00	-
5	363078.25	2206384.20	Картометрический	1.00	-
6	363069.99	2206432.96	Картометрический	1.00	-
7	362804.98	2206539.57	Картометрический	1.00	-
8	362716.55	2206574.28	Картометрический	1.00	-
9	362657.42	2206576.69	Картометрический	1.00	-
10	362658.06	2206572.00	Картометрический	1.00	-
11	362578.33	2206559.21	Картометрический	1.00	-
12	362540.14	2206550.71	Картометрический	1.00	-
13	362514.64	2206549.05	Картометрический	1.00	-
14	362475.31	2206551.31	Картометрический	1.00	-
15	362443.12	2206554.96	Картометрический	1.00	-
16	362401.82	2206559.73	Картометрический	1.00	-
17	362332.35	2206572.73	Картометрический	1.00	-
18	362248.62	2206584.15	Картометрический	1.00	-
19	362234.22	2206583.36	Картометрический	1.00	-
20	362213.23	2206582.67	Картометрический	1.00	-
21	362169.16	2206575.08	Картометрический	1.00	-
22	362144.25	2206564.39	Картометрический	1.00	-
23	362117.98	2206548.69	Картометрический	1.00	-
24	362104.04	2206539.77	Картометрический	1.00	-
25	362117.93	2206497.70	Картометрический	1.00	-
26	362200.18	2206445.63	Картометрический	1.00	-
27	362251.26	2206345.08	Картометрический	1.00	-
28	362267.49	2206330.18	Картометрический	1.00	-
29	362336.94	2206270.15	Картометрический	1.00	-
30	362380.19	2206321.94	Картометрический	1.00	-
31	362428.12	2206319.74	Картометрический	1.00	-
32	362473.02	2206356.10	Картометрический	1.00	-
33	362514.07	2206359.96	Картометрический	1.00	-
34	362541.07	2206326.90	Картометрический	1.00	-
35	362632.53	2206320.01	Картометрический	1.00	-
36	362693.13	2206283.65	Картометрический	1.00	-

1	2	3	4	5	6
37	362773.57	2206132.41	Картометрический	1.00	-
1	362900.57	2206060.51	Картометрический	1.00	-
38	362574.56	2206576.81	Картометрический	1.00	-
39	362594.10	2206649.49	Картометрический	1.00	-
40	362582.11	2206698.11	Картометрический	1.00	-
41	362551.54	2206724.14	Картометрический	1.00	-
42	362501.12	2206754.17	Картометрический	1.00	-
43	362428.95	2206816.15	Картометрический	1.00	-
44	362413.73	2206755.66	Картометрический	1.00	-
45	362387.58	2206758.18	Картометрический	1.00	-
46	362284.15	2206776.19	Картометрический	1.00	-
47	362288.45	2206818.63	Картометрический	1.00	-
48	362275.26	2206824.37	Картометрический	1.00	-
49	362272.23	2206852.77	Картометрический	1.00	-
50	362242.51	2206848.80	Картометрический	1.00	-
51	362229.23	2206924.69	Картометрический	1.00	-
52	362269.33	2206984.58	Картометрический	1.00	-
53	362270.77	2207009.06	Картометрический	1.00	-
54	362253.49	2207045.77	Картометрический	1.00	-
55	362252.77	2207069.53	Картометрический	1.00	-
56	362233.33	2207112.72	Картометрический	1.00	-
57	362237.65	2207155.19	Картометрический	1.00	-
58	362225.42	2207194.06	Картометрический	1.00	-
59	362235.49	2207236.53	Картометрический	1.00	-
60	362235.85	2207252.01	Картометрический	1.00	-
61	362137.59	2207212.06	Картометрический	1.00	-
62	362079.28	2207237.25	Картометрический	1.00	-
63	361985.34	2207263.53	Картометрический	1.00	-
64	361954.03	2207258.85	Картометрический	1.00	-
65	361912.99	2207242.29	Картометрический	1.00	-
66	361866.15	2207228.54	Картометрический	1.00	-
67	361864.22	2207207.88	Картометрический	1.00	-
68	361806.09	2207199.62	Картометрический	1.00	-
69	361775.79	2207176.20	Картометрический	1.00	-
70	361798.10	2207129.92	Картометрический	1.00	-
71	361862.01	2207133.78	Картометрический	1.00	-
72	361876.89	2207130.47	Картометрический	1.00	-
73	361889.84	2207097.41	Картометрический	1.00	-
74	361936.39	2207077.31	Картометрический	1.00	-
75	362012.70	2207089.43	Картометрический	1.00	-
76	362026.47	2207082.54	Картометрический	1.00	-
77	362047.09	2207032.76	Картометрический	1.00	-
78	362047.76	2207015.13	Картометрический	1.00	-
79	361997.81	2207010.02	Картометрический	1.00	-
80	361999.07	2206988.85	Картометрический	1.00	-
81	362049.61	2206985.57	Картометрический	1.00	-
82	362051.27	2206959.67	Картометрический	1.00	-

1	2	3	4	5	6
83	361990.39	2206946.18	Картометрический	1.00	-
84	361993.69	2206912.84	Картометрический	1.00	-
85	362144.93	2206910.37	Картометрический	1.00	-
86	362041.90	2206772.35	Картометрический	1.00	-
87	362042.73	2206664.91	Картометрический	1.00	-
88	362056.80	2206649.46	Картометрический	1.00	-
89	362057.68	2206633.59	Аналитический	0.10	-
90	361997.57	2206623.58	Аналитический	0.10	-
91	361961.04	2206617.52	Аналитический	0.10	-
92	361878.04	2206611.30	Аналитический	0.10	-
93	361879.51	2206595.70	Аналитический	0.10	-
94	361998.96	2206603.69	Аналитический	0.10	-
95	361997.57	2206616.21	Аналитический	0.10	-
96	362070.86	2206628.83	Аналитический	0.10	-
97	362073.04	2206618.02	Аналитический	0.10	-
98	362057.60	2206601.83	Картометрический	1.00	-
99	362068.90	2206545.91	Картометрический	1.00	-
100	362100.74	2206559.56	Картометрический	1.00	-
101	362109.81	2206564.77	Картометрический	1.00	-
102	362139.99	2206576.38	Картометрический	1.00	-
103	362167.24	2206585.56	Картометрический	1.00	-
104	362211.87	2206595.22	Картометрический	1.00	-
105	362229.04	2206596.34	Картометрический	1.00	-
106	362256.09	2206592.23	Картометрический	1.00	-
107	362334.21	2206584.58	Картометрический	1.00	-
108	362404.40	2206574.71	Картометрический	1.00	-
109	362442.46	2206569.78	Картометрический	1.00	-
110	362479.13	2206565.08	Картометрический	1.00	-
111	362514.29	2206567.04	Картометрический	1.00	-
112	362537.06	2206568.45	Картометрический	1.00	-
38	362574.56	2206576.81	Картометрический	1.00	-
113	361568.61	2204777.19	Картометрический	1.00	-
114	361579.47	2204800.48	Картометрический	1.00	-
115	361579.92	2204892.76	Картометрический	1.00	-
116	361584.88	2204937.94	Картометрический	1.00	-
117	361595.08	2204966.59	Картометрический	1.00	-
118	361652.10	2205055.29	Картометрический	1.00	-
119	361651.82	2205072.10	Картометрический	1.00	-
120	361488.46	2205162.73	Картометрический	1.00	-
121	361534.74	2205238.49	Картометрический	1.00	-
122	361539.15	2205274.02	Картометрический	1.00	-
123	361521.19	2205299.93	Аналитический	0.10	-
124	361532.59	2205318.93	Аналитический	0.10	-
125	361553.80	2205336.83	Картометрический	1.00	-
126	361561.89	2205357.85	Картометрический	1.00	-
127	361566.98	2205390.15	Картометрический	1.00	-
128	361546.87	2205420.85	Картометрический	1.00	-

1	2	3	4	5	6
129	361561.78	2205454.50	Картометрический	1.00	-
130	361587.56	2205474.20	Картометрический	1.00	-
131	361631.71	2205502.39	Картометрический	1.00	-
132	361649.34	2205478.43	Картометрический	1.00	-
133	361611.33	2205390.83	Картометрический	1.00	-
134	361667.80	2205356.12	Картометрический	1.00	-
135	361649.34	2205291.10	Картометрический	1.00	-
136	361907.57	2205158.86	Картометрический	1.00	-
137	361953.87	2205219.71	Картометрический	1.00	-
138	361983.63	2205287.84	Картометрический	1.00	-
139	361941.96	2205312.32	Картометрический	1.00	-
140	361859.94	2205358.62	Картометрический	1.00	-
141	361870.12	2205406.24	Картометрический	1.00	-
142	361930.72	2205387.06	Картометрический	1.00	-
143	361984.96	2205429.39	Картометрический	1.00	-
144	362000.83	2205475.70	Картометрический	1.00	-
145	361973.05	2205516.05	Картометрический	1.00	-
146	361970.40	2205541.18	Картометрический	1.00	-
147	362016.71	2205553.09	Картометрический	1.00	-
148	362040.12	2205576.90	Картометрический	1.00	-
149	362047.13	2205618.57	Картометрический	1.00	-
150	362054.41	2205662.89	Картометрический	1.00	-
151	362012.74	2205685.38	Картометрический	1.00	-
152	362017.37	2205728.37	Картометрический	1.00	-
153	362067.64	2205748.88	Картометрический	1.00	-
154	362068.96	2205765.42	Картометрический	1.00	-
155	362029.27	2205774.68	Картометрический	1.00	-
156	361837.45	2205811.72	Картометрический	1.00	-
157	361850.02	2205832.22	Картометрический	1.00	-
158	361818.27	2205852.07	Картометрический	1.00	-
159	361821.93	2205867.95	Картометрический	1.00	-
160	361671.66	2205952.53	Картометрический	1.00	-
161	361644.94	2205962.17	Картометрический	1.00	-
162	361612.84	2205975.80	Картометрический	1.00	-
163	361570.65	2206002.33	Картометрический	1.00	-
164	361555.54	2205991.79	Картометрический	1.00	-
165	361471.12	2205936.11	Картометрический	1.00	-
166	361386.45	2205877.95	Картометрический	1.00	-
167	361346.09	2205845.75	Картометрический	1.00	-
168	361296.56	2205804.51	Картометрический	1.00	-
169	361287.35	2205797.75	Картометрический	1.00	-
170	361279.04	2205789.90	Картометрический	1.00	-
171	361261.57	2205768.97	Картометрический	1.00	-
172	361252.07	2205756.00	Картометрический	1.00	-
173	361242.35	2205739.28	Картометрический	1.00	-
174	361236.14	2205728.19	Картометрический	1.00	-
175	361219.81	2205691.27	Картометрический	1.00	-
176	361211.85	2205670.40	Картометрический	1.00	-

1	2	3	4	5	6
177	361208.14	2205656.89	Картометрический	1.00	-
178	361202.24	2205622.05	Картометрический	1.00	-
179	361198.65	2205599.51	Картометрический	1.00	-
180	361192.87	2205580.48	Картометрический	1.00	-
181	361184.56	2205560.44	Картометрический	1.00	-
182	361176.32	2205545.11	Картометрический	1.00	-
183	361128.79	2205463.63	Картометрический	1.00	-
184	361110.63	2205434.91	Картометрический	1.00	-
185	361106.40	2205430.96	Картометрический	1.00	-
186	361100.29	2205427.73	Картометрический	1.00	-
187	361090.08	2205426.25	Картометрический	1.00	-
188	361085.97	2205426.80	Картометрический	1.00	-
189	361081.54	2205427.97	Картометрический	1.00	-
190	361076.15	2205430.31	Картометрический	1.00	-
191	361060.00	2205441.76	Картометрический	1.00	-
192	361003.78	2205484.43	Картометрический	1.00	-
193	360937.44	2205530.57	Картометрический	1.00	-
194	360919.33	2205508.18	Картометрический	1.00	-
195	360902.52	2205485.87	Картометрический	1.00	-
196	360858.17	2205455.29	Картометрический	1.00	-
197	360755.97	2205366.58	Картометрический	1.00	-
198	360747.98	2205351.16	Картометрический	1.00	-
199	360749.36	2205325.26	Картометрический	1.00	-
200	360693.43	2205291.65	Картометрический	1.00	-
201	360774.84	2205237.80	Картометрический	1.00	-
202	360795.77	2205180.36	Картометрический	1.00	-
203	360809.41	2205101.85	Картометрический	1.00	-
204	360839.99	2205092.76	Картометрический	1.00	-
205	360946.05	2205094.13	Картометрический	1.00	-
206	361041.09	2205332.98	Картометрический	1.00	-
207	361050.18	2205329.94	Картометрический	1.00	-
208	361062.58	2205231.87	Картометрический	1.00	-
209	361047.97	2205098.54	Картометрический	1.00	-
210	361159.27	2204986.70	Картометрический	1.00	-
211	361260.64	2204929.12	Картометрический	1.00	-
212	361384.33	2204849.51	Картометрический	1.00	-
113	361568.61	2204777.19	Картометрический	1.00	-
213	361806.80	2205541.41	Картометрический	1.00	-
214	361816.51	2205550.30	Картометрический	1.00	-
215	361798.46	2205667.49	Картометрический	1.00	-
216	361769.98	2205622.93	Картометрический	1.00	-
217	361753.08	2205608.23	Картометрический	1.00	-
218	361734.13	2205601.51	Картометрический	1.00	-
213	361806.80	2205541.41	Картометрический	1.00	-
219	361347.38	2205767.51	Картометрический	1.00	-
220	361348.27	2205771.54	Картометрический	1.00	-

1	2	3	4	5	6
221	361344.24	2205772.43	Картометрический	1.00	-
222	361343.35	2205768.40	Картометрический	1.00	-
219	361347.38	2205767.51	Картометрический	1.00	-
223	361208.84	2205558.83	Картометрический	1.00	-
224	361209.22	2205559.75	Картометрический	1.00	-
225	361208.84	2205560.67	Картометрический	1.00	-
226	361207.92	2205561.05	Картометрический	1.00	-
227	361207.00	2205560.67	Картометрический	1.00	-
228	361206.62	2205559.75	Картометрический	1.00	-
229	361207.00	2205558.83	Картометрический	1.00	-
230	361207.92	2205558.45	Картометрический	1.00	-
223	361208.84	2205558.83	Картометрический	1.00	-
231	361057.01	2205329.92	Картометрический	1.00	-
232	361057.39	2205330.84	Картометрический	1.00	-
233	361057.01	2205331.76	Картометрический	1.00	-
234	361056.09	2205332.14	Картометрический	1.00	-
235	361055.17	2205331.76	Картометрический	1.00	-
236	361054.79	2205330.84	Картометрический	1.00	-
237	361055.17	2205329.92	Картометрический	1.00	-
238	361056.09	2205329.54	Картометрический	1.00	-
231	361057.01	2205329.92	Картометрический	1.00	-
239	360913.26	2205112.03	Картометрический	1.00	-
240	360913.64	2205112.95	Картометрический	1.00	-
241	360913.26	2205113.87	Картометрический	1.00	-
242	360912.34	2205114.25	Картометрический	1.00	-
243	360911.42	2205113.87	Картометрический	1.00	-
244	360911.04	2205112.95	Картометрический	1.00	-
245	360911.42	2205112.03	Картометрический	1.00	-
246	360912.34	2205111.65	Картометрический	1.00	-
239	360913.26	2205112.03	Картометрический	1.00	-
247	360823.60	2207406.04	Картометрический	1.00	-
248	360903.77	2207482.26	Картометрический	1.00	-
249	360942.90	2207534.37	Картометрический	1.00	-
250	360942.54	2207534.50	Картометрический	1.00	-
251	360871.20	2207578.18	Картометрический	1.00	-
252	360861.31	2207585.28	Картометрический	1.00	-
253	360842.47	2207597.13	Картометрический	1.00	-
254	360797.01	2207622.48	Картометрический	1.00	-
255	360763.82	2207647.24	Картометрический	1.00	-
256	360757.60	2207650.79	Картометрический	1.00	-
257	360702.25	2207667.93	Картометрический	1.00	-
258	360636.68	2207711.18	Картометрический	1.00	-
259	360611.04	2207734.61	Картометрический	1.00	-
260	360608.15	2207736.28	Картометрический	1.00	-

1	2	3	4	5	6
261	360573.45	2207759.63	Картометрический	1.00	-
262	360552.86	2207774.16	Картометрический	1.00	-
263	360530.65	2207782.82	Картометрический	1.00	-
264	360517.80	2207789.65	Картометрический	1.00	-
265	360492.61	2207808.96	Картометрический	1.00	-
266	360486.96	2207811.59	Картометрический	1.00	-
267	360412.72	2207843.13	Картометрический	1.00	-
268	360369.56	2207848.90	Картометрический	1.00	-
269	360361.90	2207849.15	Картометрический	1.00	-
270	360328.08	2207853.72	Картометрический	1.00	-
271	360310.00	2207853.56	Картометрический	1.00	-
272	360291.19	2207848.25	Картометрический	1.00	-
273	360238.23	2207830.69	Картометрический	1.00	-
274	360223.86	2207827.75	Картометрический	1.00	-
275	360214.74	2207828.89	Картометрический	1.00	-
276	360200.69	2207832.42	Картометрический	1.00	-
277	360187.59	2207837.42	Картометрический	1.00	-
278	360163.80	2207852.64	Картометрический	1.00	-
279	360152.01	2207855.22	Картометрический	1.00	-
280	360142.99	2207859.21	Картометрический	1.00	-
281	360132.93	2207868.36	Картометрический	1.00	-
282	360119.80	2207875.09	Картометрический	1.00	-
283	360119.50	2207875.18	Картометрический	1.00	-
284	360059.88	2207812.14	Картометрический	1.00	-
285	360049.26	2207781.52	Картометрический	1.00	-
286	360089.66	2207734.56	Картометрический	1.00	-
287	360162.63	2207722.72	Картометрический	1.00	-
288	360218.48	2207792.88	Картометрический	1.00	-
289	360244.69	2207795.74	Картометрический	1.00	-
290	360279.24	2207742.78	Картометрический	1.00	-
291	360432.83	2207627.71	Картометрический	1.00	-
292	360514.59	2207581.41	Картометрический	1.00	-
293	360524.22	2207575.96	Картометрический	1.00	-
294	360594.81	2207610.91	Картометрический	1.00	-
295	360597.30	2207606.23	Картометрический	1.00	-
296	360638.64	2207540.95	Картометрический	1.00	-
297	360723.50	2207510.48	Картометрический	1.00	-
298	360747.44	2207462.61	Картометрический	1.00	-
247	360823.60	2207406.04	Картометрический	1.00	-
299	361183.46	2205624.99	Картометрический	1.00	-
300	361189.70	2205661.46	Картометрический	1.00	-
301	361193.83	2205676.43	Картометрический	1.00	-
302	361202.21	2205698.43	Картометрический	1.00	-
303	361219.39	2205737.18	Картометрический	1.00	-
304	361225.73	2205748.49	Картометрический	1.00	-
305	361236.37	2205766.70	Картометрический	1.00	-
306	361246.72	2205780.82	Картометрический	1.00	-

1	2	3	4	5	6
307	361255.03	2205791.04	Картометрический	1.00	-
308	361270.38	2205808.20	Картометрический	1.00	-
309	361275.80	2205812.84	Картометрический	1.00	-
310	361285.03	2205819.62	Картометрический	1.00	-
311	361333.99	2205860.40	Картометрический	1.00	-
312	361375.30	2205893.34	Картометрический	1.00	-
313	361378.27	2205922.08	Картометрический	1.00	-
314	361294.25	2206046.74	Картометрический	1.00	-
315	361245.77	2206082.55	Картометрический	1.00	-
316	361192.32	2206125.25	Аналитический	0.10	-
317	361152.13	2206185.01	Аналитический	0.10	-
318	361116.75	2206235.92	Картометрический	1.00	-
319	361070.70	2206329.60	Картометрический	1.00	-
320	361032.42	2206407.32	Картометрический	1.00	-
321	361021.25	2206453.95	Картометрический	1.00	-
322	361013.32	2206489.42	Картометрический	1.00	-
323	361019.76	2206521.01	Картометрический	1.00	-
324	361075.24	2206541.10	Картометрический	1.00	-
325	361083.18	2206543.25	Картометрический	1.00	-
326	361085.33	2206543.99	Картометрический	1.00	-
327	361084.67	2206545.56	Картометрический	1.00	-
328	361081.24	2206578.51	Картометрический	1.00	-
329	361041.91	2206582.68	Картометрический	1.00	-
330	360978.69	2206607.06	Картометрический	1.00	-
331	360863.82	2206675.80	Картометрический	1.00	-
332	360806.52	2206685.71	Картометрический	1.00	-
333	360768.64	2206733.64	Картометрический	1.00	-
334	360786.13	2206778.41	Картометрический	1.00	-
335	360783.38	2206844.94	Картометрический	1.00	-
336	360742.88	2206916.42	Картометрический	1.00	-
337	360711.48	2206955.40	Картометрический	1.00	-
338	360636.96	2206997.42	Картометрический	1.00	-
339	360598.94	2207003.20	Картометрический	1.00	-
340	360543.30	2206986.95	Картометрический	1.00	-
341	360477.46	2206976.20	Картометрический	1.00	-
342	360428.70	2206981.71	Картометрический	1.00	-
343	360371.95	2207002.37	Картометрический	1.00	-
344	360344.95	2207023.04	Картометрический	1.00	-
345	360298.95	2207148.65	Картометрический	1.00	-
346	360305.01	2207204.02	Картометрический	1.00	-
347	360342.47	2207280.83	Картометрический	1.00	-
348	360356.94	2207303.04	Картометрический	1.00	-
349	360378.01	2207343.69	Картометрический	1.00	-
350	360390.13	2207390.80	Картометрический	1.00	-
351	360362.63	2207447.12	Аналитический	0.10	-
352	360333.11	2207507.60	Аналитический	0.10	-
353	360203.08	2207605.12	Картометрический	1.00	-
354	360136.97	2207626.88	Картометрический	1.00	-

1	2	3	4	5	6
355	360089.03	2207616.97	Картометрический	1.00	-
356	360039.45	2207588.87	Картометрический	1.00	-
357	360000.60	2207553.33	Картометрический	1.00	-
358	359984.08	2207504.02	Картометрический	1.00	-
359	359972.23	2207426.61	Картометрический	1.00	-
360	359927.47	2207370.62	Картометрический	1.00	-
361	359888.21	2207323.86	Картометрический	1.00	-
362	359863.14	2207313.11	Картометрический	1.00	-
363	359804.74	2207318.35	Картометрический	1.00	-
364	359761.76	2207395.21	Картометрический	1.00	-
365	359704.36	2207459.51	Аналитический	0.10	-
366	359676.92	2207453.16	Аналитический	0.10	-
367	359576.09	2207450.85	Аналитический	0.10	-
368	359487.66	2207461.32	Аналитический	0.10	-
369	359362.87	2207437.36	Аналитический	0.10	-
370	359339.73	2207392.18	Картометрический	1.00	-
371	359293.18	2207342.87	Картометрический	1.00	-
372	359234.50	2207308.43	Картометрический	1.00	-
373	359171.42	2207300.17	Картометрический	1.00	-
374	359098.94	2207325.69	Картометрический	1.00	-
375	359000.06	2207050.64	Картометрический	1.00	-
376	358943.30	2206932.89	Картометрический	1.00	-
377	358886.57	2206885.30	Картометрический	1.00	-
378	358892.63	2206851.69	Картометрический	1.00	-
379	358858.20	2206753.34	Картометрический	1.00	-
380	358818.25	2206710.92	Картометрический	1.00	-
381	358833.68	2206697.42	Картометрический	1.00	-
382	358755.72	2206608.16	Картометрический	1.00	-
383	358703.38	2206560.23	Картометрический	1.00	-
384	358616.60	2206458.30	Картометрический	1.00	-
385	358602.55	2206427.17	Картометрический	1.00	-
386	358608.34	2206364.37	Картометрический	1.00	-
387	358562.33	2206280.07	Картометрический	1.00	-
388	358554.62	2206212.85	Картометрический	1.00	-
389	358538.47	2206186.58	Картометрический	1.00	-
390	358528.64	2206169.37	Картометрический	1.00	-
391	358431.01	2206033.09	Картометрический	1.00	-
392	358509.28	2205992.43	Картометрический	1.00	-
393	358574.16	2205962.51	Картометрический	1.00	-
394	358605.06	2205951.12	Картометрический	1.00	-
395	358646.15	2205933.54	Картометрический	1.00	-
396	358657.11	2205927.76	Картометрический	1.00	-
397	358687.82	2205907.29	Картометрический	1.00	-
398	358688.01	2205907.70	Картометрический	1.00	-
399	358717.28	2205966.48	Картометрический	1.00	-
400	358749.45	2205950.30	Картометрический	1.00	-
401	358766.78	2205980.75	Картометрический	1.00	-
402	358788.04	2206017.82	Картометрический	1.00	-

1	2	3	4	5	6
403	358847.82	2206103.72	Картометрический	1.00	-
404	358882.47	2206078.13	Картометрический	1.00	-
405	358887.44	2206092.95	Картометрический	1.00	-
406	358895.64	2206112.48	Картометрический	1.00	-
407	358909.13	2206142.03	Картометрический	1.00	-
408	358923.33	2206170.11	Картометрический	1.00	-
409	358981.63	2206287.28	Картометрический	1.00	-
410	359019.51	2206368.93	Картометрический	1.00	-
411	359064.53	2206457.10	Картометрический	1.00	-
412	359089.97	2206501.35	Картометрический	1.00	-
413	359136.88	2206580.38	Картометрический	1.00	-
414	359132.63	2206582.96	Картометрический	1.00	-
415	359116.35	2206592.71	Картометрический	1.00	-
416	359108.54	2206575.79	Картометрический	1.00	-
417	359093.88	2206565.53	Картометрический	1.00	-
418	359077.39	2206575.71	Картометрический	1.00	-
419	359106.28	2206614.65	Картометрический	1.00	-
420	359050.40	2206644.61	Картометрический	1.00	-
421	359046.46	2206650.70	Картометрический	1.00	-
422	359065.90	2206663.17	Картометрический	1.00	-
423	359090.12	2206702.01	Картометрический	1.00	-
424	359143.96	2206683.61	Аналитический	0.07	-
425	359156.94	2206705.11	Аналитический	0.07	-
426	359161.59	2206780.84	Аналитический	0.07	-
427	359172.43	2206828.68	Аналитический	0.07	-
428	359193.49	2206888.10	Картометрический	1.00	-
429	359198.19	2206908.83	Картометрический	1.00	-
430	359237.12	2206877.88	Картометрический	1.00	-
431	359283.03	2206847.66	Картометрический	1.00	-
432	359380.73	2206784.90	Аналитический	0.07	-
433	359385.95	2206791.93	Аналитический	0.07	-
434	359388.33	2206795.47	Аналитический	0.07	-
435	359408.15	2206825.93	Аналитический	0.07	-
436	359422.20	2206844.57	Картометрический	1.00	-
437	359426.72	2206840.79	Картометрический	1.00	-
438	359431.43	2206836.28	Картометрический	1.00	-
439	359454.72	2206808.44	Картометрический	1.00	-
440	359402.24	2206764.77	Картометрический	1.00	-
441	359379.09	2206741.14	Картометрический	1.00	-
442	359387.77	2206734.70	Картометрический	1.00	-
443	359394.62	2206728.87	Картометрический	1.00	-
444	359396.27	2206729.56	Картометрический	1.00	-
445	359401.48	2206725.76	Картометрический	1.00	-
446	359399.98	2206723.70	Картометрический	1.00	-
447	359408.38	2206716.53	Картометрический	1.00	-
448	359418.32	2206710.38	Картометрический	1.00	-
449	359440.28	2206695.20	Картометрический	1.00	-
450	359425.40	2206674.28	Картометрический	1.00	-

1	2	3	4	5	6
451	359423.51	2206671.70	Картометрический	1.00	-
452	359433.85	2206664.57	Картометрический	1.00	-
453	359451.43	2206654.62	Картометрический	1.00	-
454	359459.85	2206651.12	Картометрический	1.00	-
455	359523.20	2206625.31	Картометрический	1.00	-
456	359578.92	2206583.41	Картометрический	1.00	-
457	359728.77	2206467.78	Картометрический	1.00	-
458	359824.46	2206393.51	Картометрический	1.00	-
459	359865.21	2206361.11	Картометрический	1.00	-
460	359906.77	2206328.99	Картометрический	1.00	-
461	359985.92	2206266.38	Картометрический	1.00	-
462	360075.20	2206197.63	Картометрический	1.00	-
463	360139.16	2206148.26	Картометрический	1.00	-
464	360180.66	2206114.22	Картометрический	1.00	-
465	360225.16	2206079.96	Картометрический	1.00	-
466	360275.40	2206039.40	Картометрический	1.00	-
467	360413.50	2205931.26	Картометрический	1.00	-
468	360457.13	2205897.60	Картометрический	1.00	-
469	360541.43	2205831.45	Аналитический	0.10	-
470	360630.53	2205767.22	Аналитический	0.10	-
471	360747.65	2205929.57	Аналитический	0.10	-
472	360885.65	2205839.16	Аналитический	0.10	-
473	360830.99	2205741.57	Аналитический	0.10	-
474	360891.63	2205728.68	Картометрический	1.00	-
475	360969.50	2205722.44	Картометрический	1.00	-
476	361086.75	2205660.58	Аналитический	0.10	-
477	361117.24	2205648.70	Картометрический	1.00	-
299	361183.46	2205624.99	Картометрический	1.00	-
478	359669.25	2206831.63	Картометрический	1.00	-
479	359730.34	2206918.02	Картометрический	1.00	-
480	359769.96	2206881.10	Картометрический	1.00	-
481	359815.47	2206927.51	Картометрический	1.00	-
482	359821.27	2206932.98	Картометрический	1.00	-
483	359794.14	2206981.71	Картометрический	1.00	-
484	359781.56	2207005.71	Картометрический	1.00	-
485	359756.39	2207036.70	Картометрический	1.00	-
486	359659.74	2207123.67	Картометрический	1.00	-
487	359614.23	2207112.23	Картометрический	1.00	-
488	359590.79	2207093.45	Картометрический	1.00	-
489	359613.69	2207059.82	Картометрический	1.00	-
490	359610.77	2207057.90	Картометрический	1.00	-
491	359540.93	2207000.94	Картометрический	1.00	-
492	359587.25	2206939.77	Картометрический	1.00	-
493	359593.81	2206924.42	Картометрический	1.00	-
494	359593.76	2206916.38	Картометрический	1.00	-
495	359624.92	2206880.10	Картометрический	1.00	-
496	359660.36	2206838.84	Картометрический	1.00	-

1	2	3	4	5	6
478	359669.25	2206831.63	Картометрический	1.00	-
497	358960.90	2206535.97	Картометрический	1.00	-
498	358998.87	2206605.07	Картометрический	1.00	-
499	358958.06	2206626.71	Картометрический	1.00	-
500	358905.25	2206634.86	Картометрический	1.00	-
501	358884.78	2206592.80	Картометрический	1.00	-
502	358879.98	2206578.52	Картометрический	1.00	-
503	358924.74	2206554.99	Картометрический	1.00	-
497	358960.90	2206535.97	Картометрический	1.00	-
504	361328.71	2205977.27	Картометрический	1.00	-
505	361327.79	2205976.89	Картометрический	1.00	-
506	361326.87	2205977.27	Картометрический	1.00	-
507	361326.49	2205978.19	Картометрический	1.00	-
508	361326.87	2205979.11	Картометрический	1.00	-
509	361327.79	2205979.49	Картометрический	1.00	-
510	361328.71	2205979.11	Картометрический	1.00	-
511	361329.09	2205978.19	Картометрический	1.00	-
504	361328.71	2205977.27	Картометрический	1.00	-
512	358866.61	2206095.12	Картометрический	1.00	-
513	358866.61	2206095.36	Аналитический	0.10	-
514	358866.37	2206095.36	Картометрический	1.00	-
515	358866.37	2206095.12	Картометрический	1.00	-
512	358866.61	2206095.12	Картометрический	1.00	-
516	358824.56	2206119.85	Картометрический	1.00	-
517	358824.56	2206120.09	Картометрический	1.00	-
518	358824.32	2206120.09	Аналитический	0.10	-
519	358824.32	2206119.85	Картометрический	1.00	-
516	358824.56	2206119.85	Картометрический	1.00	-
520	358826.08	2206162.00	Аналитический	0.10	-
521	358826.08	2206162.24	Аналитический	0.10	-
522	358825.84	2206162.24	Аналитический	0.10	-
523	358825.84	2206162.00	Аналитический	0.10	-
519	358826.08	2206162.00	Аналитический	0.10	-
524	358843.53	2206183.19	Картометрический	1.00	-
525	358843.53	2206183.43	Картометрический	1.00	-
526	358843.29	2206183.43	Картометрический	1.00	-
527	358843.29	2206183.19	Картометрический	1.00	-
524	358843.53	2206183.19	Картометрический	1.00	-
528	358875.80	2206221.48	Картометрический	1.00	-
529	358875.80	2206221.72	Картометрический	1.00	-
530	358875.56	2206221.72	Картометрический	1.00	-

1	2	3	4	5	6
531	358875.56	2206221.48	Картометрический	1.00	-
528	358875.80	2206221.48	Картометрический	1.00	-
532	358899.27	2206261.71	Картометрический	1.00	-
533	358899.27	2206261.95	Картометрический	1.00	-
534	358899.03	2206261.95	Картометрический	1.00	-
535	358899.03	2206261.71	Картометрический	1.00	-
532	358899.27	2206261.71	Картометрический	1.00	-
536	358918.46	2206294.43	Картометрический	1.00	-
537	358918.46	2206294.67	Картометрический	1.00	-
538	358918.22	2206294.67	Картометрический	1.00	-
539	358918.22	2206294.43	Картометрический	1.00	-
536	358918.46	2206294.43	Картометрический	1.00	-
540	359005.08	2206439.26	Картометрический	1.00	-
541	359005.08	2206439.50	Картометрический	1.00	-
542	359004.84	2206439.50	Картометрический	1.00	-
543	359004.84	2206439.26	Картометрический	1.00	-
540	359005.08	2206439.26	Картометрический	1.00	-
544	359027.27	2206476.27	Картометрический	1.00	-
545	359027.27	2206476.51	Картометрический	1.00	-
546	359027.03	2206476.51	Картометрический	1.00	-
547	359027.03	2206476.27	Картометрический	1.00	-
544	359027.27	2206476.27	Картометрический	1.00	-
548	359049.46	2206513.28	Картометрический	1.00	-
549	359049.46	2206513.52	Картометрический	1.00	-
550	359049.22	2206513.52	Картометрический	1.00	-
551	359049.22	2206513.28	Картометрический	1.00	-
548	359049.46	2206513.28	Картометрический	1.00	-
552	359090.10	2206593.28	Картометрический	1.00	-
553	359090.10	2206593.52	Картометрический	1.00	-
554	359089.86	2206593.52	Картометрический	1.00	-
555	359089.86	2206593.28	Картометрический	1.00	-
552	359090.10	2206593.28	Картометрический	1.00	-
556	360220.71	2205363.00	Картометрический	1.00	-
557	360235.86	2205396.89	Картометрический	1.00	-
558	360228.29	2205453.08	Картометрический	1.00	-
559	360239.03	2205518.37	Картометрический	1.00	-
560	360275.67	2205591.51	Картометрический	1.00	-
561	360241.72	2205641.05	Картометрический	1.00	-
562	360283.98	2205685.27	Картометрический	1.00	-
563	360042.85	2205837.41	Картометрический	1.00	-
564	360123.03	2205967.76	Картометрический	1.00	-

1	2	3	4	5	6
565	359965.95	2206094.43	Картометрический	1.00	-
566	359932.54	2206116.45	Картометрический	1.00	-
567	359893.13	2206125.74	Картометрический	1.00	-
568	359845.00	2206122.46	Картометрический	1.00	-
569	359635.76	2206171.88	Картометрический	1.00	-
570	359520.62	2206225.47	Картометрический	1.00	-
571	359579.90	2206353.34	Картометрический	1.00	-
572	359642.92	2206464.75	Картометрический	1.00	-
573	359651.27	2206470.53	Картометрический	1.00	-
574	359667.20	2206478.13	Картометрический	1.00	-
575	359677.71	2206483.18	Картометрический	1.00	-
576	359567.48	2206568.24	Картометрический	1.00	-
577	359543.35	2206585.88	Картометрический	1.00	-
578	359516.24	2206609.04	Картометрический	1.00	-
579	359472.40	2206632.73	Картометрический	1.00	-
580	359460.22	2206609.36	Картометрический	1.00	-
581	359443.76	2206618.55	Картометрический	1.00	-
582	359432.29	2206597.69	Картометрический	1.00	-
583	359428.58	2206589.07	Картометрический	1.00	-
584	359420.34	2206577.30	Картометрический	1.00	-
585	359384.09	2206601.21	Картометрический	1.00	-
586	359378.38	2206598.97	Картометрический	1.00	-
587	359394.71	2206627.40	Картометрический	1.00	-
588	359359.10	2206647.87	Картометрический	1.00	-
589	359352.98	2206652.26	Картометрический	1.00	-
590	359353.74	2206653.32	Картометрический	1.00	-
591	359351.55	2206654.58	Картометрический	1.00	-
592	359347.38	2206658.59	Картометрический	1.00	-
593	359338.97	2206664.61	Картометрический	1.00	-
594	359334.82	2206666.19	Картометрический	1.00	-
595	359337.80	2206670.02	Картометрический	1.00	-
596	359357.50	2206695.81	Картометрический	1.00	-
597	359351.43	2206699.83	Картометрический	1.00	-
598	359344.76	2206706.80	Аналитический	0.10	-
599	359264.05	2206598.97	Картометрический	1.00	-
600	359249.91	2206566.24	Картометрический	1.00	-
601	359239.64	2206502.71	Картометрический	1.00	-
602	359215.29	2206510.14	Картометрический	1.00	-
603	359191.72	2206451.59	Картометрический	1.00	-
604	359186.39	2206429.22	Картометрический	1.00	-
605	359184.98	2206423.29	Картометрический	1.00	-
606	359178.61	2206402.04	Аналитический	0.10	-
607	359179.19	2206400.11	Аналитический	0.10	-
608	359177.87	2206400.05	Аналитический	0.10	-
609	359170.36	2206378.05	Картометрический	1.00	-
610	359132.72	2206389.25	Картометрический	1.00	-
611	359123.02	2206372.38	Картометрический	1.00	-
612	359113.29	2206357.81	Картометрический	1.00	-

1	2	3	4	5	6
613	359095.86	2206335.25	Картометрический	1.00	-
614	359125.77	2206320.68	Картометрический	1.00	-
615	359121.20	2206296.10	Картометрический	1.00	-
616	359203.96	2206268.46	Картометрический	1.00	-
617	359204.40	2206267.48	Картометрический	1.00	-
618	359183.27	2206225.36	Картометрический	1.00	-
619	359084.30	2206245.37	Картометрический	1.00	-
620	359068.14	2206208.49	Картометрический	1.00	-
621	359048.37	2206221.93	Картометрический	1.00	-
622	359043.54	2206211.56	Картометрический	1.00	-
623	359017.92	2206222.51	Картометрический	1.00	-
624	358999.39	2206231.05	Картометрический	1.00	-
625	358997.43	2206233.79	Картометрический	1.00	-
626	358987.22	2206238.88	Картометрический	1.00	-
627	358979.72	2206242.64	Картометрический	1.00	-
628	358940.33	2206161.62	Картометрический	1.00	-
629	358926.33	2206133.97	Картометрический	1.00	-
630	358913.10	2206104.97	Картометрический	1.00	-
631	358905.32	2206086.53	Картометрический	1.00	-
632	358900.90	2206073.47	Картометрический	1.00	-
633	358897.49	2206058.32	Картометрический	1.00	-
634	358894.62	2206039.03	Картометрический	1.00	-
635	358892.47	2206020.13	Картометрический	1.00	-
636	358889.21	2206001.35	Картометрический	1.00	-
637	358886.52	2205988.60	Картометрический	1.00	-
638	358882.77	2205976.24	Картометрический	1.00	-
639	358878.64	2205968.15	Картометрический	1.00	-
640	358874.40	2205961.95	Картометрический	1.00	-
641	358863.94	2205950.28	Аналитический	0.10	-
642	358851.95	2205936.35	Аналитический	0.10	-
643	358833.99	2205919.04	Аналитический	0.10	-
644	358787.20	2205870.53	Аналитический	0.10	-
645	358768.61	2205855.77	Аналитический	0.10	-
646	358762.65	2205852.22	Аналитический	0.10	-
647	358755.58	2205849.80	Картометрический	1.00	-
648	358741.27	2205850.13	Картометрический	1.00	-
649	358733.65	2205852.75	Картометрический	1.00	-
650	358727.91	2205856.15	Картометрический	1.00	-
651	358720.01	2205861.81	Картометрический	1.00	-
652	358690.28	2205882.13	Картометрический	1.00	-
653	358671.96	2205896.32	Картометрический	1.00	-
654	358663.10	2205903.33	Картометрический	1.00	-
655	358656.91	2205908.46	Картометрический	1.00	-
656	358637.10	2205917.44	Картометрический	1.00	-
657	358623.88	2205923.58	Картометрический	1.00	-
658	358610.27	2205930.48	Картометрический	1.00	-
659	358566.94	2205944.93	Картометрический	1.00	-
660	358501.07	2205975.02	Картометрический	1.00	-

1	2	3	4	5	6
661	358420.18	2206005.93	Картометрический	1.00	-
662	358391.81	2205990.82	Картометрический	1.00	-
663	358254.90	2205876.49	Картометрический	1.00	-
664	358186.30	2205783.38	Картометрический	1.00	-
665	358228.61	2205760.23	Картометрический	1.00	-
666	358194.60	2205646.27	Картометрический	1.00	-
667	358190.17	2205634.66	Картометрический	1.00	-
668	358175.78	2205603.86	Картометрический	1.00	-
669	358144.17	2205567.41	Картометрический	1.00	-
670	358069.41	2205484.13	Картометрический	1.00	-
671	358001.60	2205383.80	Картометрический	1.00	-
672	358174.04	2205228.99	Картометрический	1.00	-
673	358003.24	2205109.62	Картометрический	1.00	-
674	357990.16	2205077.88	Картометрический	1.00	-
675	357979.97	2205062.87	Картометрический	1.00	-
676	357960.00	2205056.12	Картометрический	1.00	-
677	357953.87	2205067.91	Картометрический	1.00	-
678	357938.47	2205065.33	Картометрический	1.00	-
679	357928.32	2205050.75	Картометрический	1.00	-
680	357907.52	2205043.31	Картометрический	1.00	-
681	357824.19	2205027.06	Картометрический	1.00	-
682	357814.11	2205044.06	Картометрический	1.00	-
683	357809.08	2205064.99	Картометрический	1.00	-
684	357784.69	2205058.39	Картометрический	1.00	-
685	357790.32	2205038.99	Картометрический	1.00	-
686	357787.96	2205019.20	Картометрический	1.00	-
687	357670.33	2205000.88	Картометрический	1.00	-
688	357630.66	2204999.51	Картометрический	1.00	-
689	357603.90	2205005.26	Картометрический	1.00	-
690	357568.62	2205001.95	Картометрический	1.00	-
691	357559.64	2205003.59	Картометрический	1.00	-
692	357551.32	2205009.44	Картометрический	1.00	-
693	357542.33	2205023.28	Картометрический	1.00	-
694	357538.82	2205032.88	Картометрический	1.00	-
695	357529.22	2205018.65	Картометрический	1.00	-
696	357563.85	2204758.52	Картометрический	1.00	-
697	357718.86	2204759.58	Картометрический	1.00	-
698	357816.28	2204782.34	Картометрический	1.00	-
699	357922.58	2204794.42	Картометрический	1.00	-
700	357976.98	2204806.51	Картометрический	1.00	-
701	358032.44	2204831.04	Картометрический	1.00	-
702	358081.86	2204871.57	Картометрический	1.00	-
703	358152.61	2204889.35	Картометрический	1.00	-
704	358238.30	2204913.88	Картометрический	1.00	-
705	358340.34	2204937.70	Картометрический	1.00	-
706	358413.93	2204945.17	Картометрический	1.00	-
707	358506.37	2204963.30	Картометрический	1.00	-
708	358570.37	2204993.17	Картометрический	1.00	-

1	2	3	4	5	6
709	358700.35	2205023.61	Картометрический	1.00	-
710	358878.86	2205141.38	Картометрический	1.00	-
711	358989.19	2205189.59	Картометрический	1.00	-
712	358984.98	2205205.06	Картометрический	1.00	-
713	359004.48	2205204.33	Картометрический	1.00	-
714	359012.60	2205193.17	Картометрический	1.00	-
715	359044.70	2205172.78	Картометрический	1.00	-
716	359054.20	2205152.67	Картометрический	1.00	-
717	359071.83	2205138.90	Картометрический	1.00	-
718	359146.07	2205136.70	Картометрический	1.00	-
719	359179.96	2205156.26	Картометрический	1.00	-
720	359195.93	2205158.46	Картометрический	1.00	-
721	359209.71	2205148.40	Картометрический	1.00	-
722	359227.48	2205160.66	Картометрический	1.00	-
723	359239.04	2205196.06	Картометрический	1.00	-
724	359249.73	2205207.41	Картометрический	1.00	-
725	359283.26	2205172.65	Картометрический	1.00	-
726	359299.10	2205193.58	Картометрический	1.00	-
727	359295.87	2205251.54	Картометрический	1.00	-
728	359309.35	2205250.19	Картометрический	1.00	-
729	359349.46	2205256.61	Картометрический	1.00	-
730	359381.69	2205253.96	Картометрический	1.00	-
731	359412.94	2205260.67	Картометрический	1.00	-
732	359431.47	2205243.44	Картометрический	1.00	-
733	359556.53	2205231.74	Картометрический	1.00	-
734	359571.01	2205246.72	Картометрический	1.00	-
735	359582.02	2205277.60	Картометрический	1.00	-
736	359594.00	2205285.32	Картометрический	1.00	-
737	359793.44	2205279.26	Картометрический	1.00	-
738	359776.14	2205310.98	Картометрический	1.00	-
739	359791.16	2205401.57	Картометрический	1.00	-
740	359799.11	2205418.59	Аналитический	0.10	-
741	359806.34	2205446.06	Аналитический	0.10	-
742	359812.17	2205508.15	Аналитический	0.10	-
743	359856.72	2205499.15	Картометрический	1.00	-
744	359895.59	2205490.82	Картометрический	1.00	-
745	359962.66	2205479.87	Картометрический	1.00	-
746	359958.79	2205462.24	Картометрический	1.00	-
747	360046.72	2205438.23	Картометрический	1.00	-
748	360037.42	2205411.30	Картометрический	1.00	-
749	360065.28	2205399.42	Картометрический	1.00	-
750	360086.28	2205389.12	Картометрический	1.00	-
751	360094.54	2205387.80	Картометрический	1.00	-
556	360220.71	2205363.00	Картометрический	1.00	-
752	358796.52	2205290.36	Аналитический	0.10	-
753	358780.61	2205316.36	Картометрический	1.00	-
754	358786.96	2205321.71	Картометрический	1.00	-

1	2	3	4	5	6
755	358775.29	2205506.65	Картометрический	1.00	-
756	358734.89	2205545.13	Картометрический	1.00	-
757	358669.65	2205481.95	Картометрический	1.00	-
758	358548.00	2205341.80	Картометрический	1.00	-
759	358415.51	2205195.74	Картометрический	1.00	-
760	358393.31	2205169.07	Картометрический	1.00	-
761	358395.18	2205154.48	Картометрический	1.00	-
762	358505.19	2205152.55	Картометрический	1.00	-
763	358565.62	2205168.81	Картометрический	1.00	-
764	358590.41	2205184.31	Картометрический	1.00	-
765	358643.87	2205194.38	Картометрический	1.00	-
766	358676.41	2205199.02	Картометрический	1.00	-
767	358720.64	2205222.30	Аналитический	0.10	-
752	358796.52	2205290.36	Аналитический	0.10	-
768	359118.64	2205917.84	Картометрический	1.00	-
769	359136.70	2205949.30	Картометрический	1.00	-
770	359088.88	2205980.30	Картометрический	1.00	-
771	359070.97	2205949.05	Картометрический	1.00	-
768	359118.64	2205917.84	Картометрический	1.00	-
772	360225.02	2205530.51	Картометрический	1.00	-
773	360225.02	2205530.75	Картометрический	1.00	-
774	360224.78	2205530.75	Картометрический	1.00	-
775	360224.78	2205530.51	Картометрический	1.00	-
772	360225.02	2205530.51	Картометрический	1.00	-
776	360179.67	2205486.40	Картометрический	1.00	-
777	360179.67	2205486.64	Картометрический	1.00	-
778	360179.43	2205486.64	Картометрический	1.00	-
779	360179.43	2205486.40	Картометрический	1.00	-
776	360179.67	2205486.40	Картометрический	1.00	-
780	360131.47	2205439.65	Картометрический	1.00	-
781	360131.47	2205439.89	Картометрический	1.00	-
782	360131.23	2205439.89	Картометрический	1.00	-
783	360131.23	2205439.65	Картометрический	1.00	-
780	360131.47	2205439.65	Картометрический	1.00	-
784	360079.92	2205469.11	Картометрический	1.00	-
785	360079.92	2205469.35	Картометрический	1.00	-
786	360079.68	2205469.35	Картометрический	1.00	-
787	360079.68	2205469.11	Картометрический	1.00	-
784	360079.92	2205469.11	Картометрический	1.00	-
788	359970.55	2205531.20	Картометрический	1.00	-
789	359970.55	2205531.44	Картометрический	1.00	-
790	359970.31	2205531.44	Картометрический	1.00	-

1	2	3	4	5	6
791	359970.31	2205531.20	Картометрический	1.00	-
788	359970.55	2205531.20	Картометрический	1.00	-
792	359860.76	2205593.72	Картометрический	1.00	-
793	359860.76	2205593.96	Картометрический	1.00	-
794	359860.52	2205593.96	Картометрический	1.00	-
795	359860.52	2205593.72	Картометрический	1.00	-
792	359860.76	2205593.72	Картометрический	1.00	-
796	359805.68	2205625.14	Картометрический	1.00	-
797	359805.68	2205625.38	Картометрический	1.00	-
798	359805.44	2205625.38	Картометрический	1.00	-
799	359805.44	2205625.14	Картометрический	1.00	-
796	359805.68	2205625.14	Картометрический	1.00	-
800	359695.53	2205687.97	Картометрический	1.00	-
801	359695.53	2205688.21	Картометрический	1.00	-
802	359695.29	2205688.21	Картометрический	1.00	-
803	359695.29	2205687.97	Картометрический	1.00	-
800	359695.53	2205687.97	Картометрический	1.00	-
804	359666.67	2205707.05	Картометрический	1.00	-
805	359666.67	2205707.29	Картометрический	1.00	-
806	359666.43	2205707.29	Картометрический	1.00	-
807	359666.43	2205707.05	Картометрический	1.00	-
804	359666.67	2205707.05	Картометрический	1.00	-
808	359603.39	2205709.54	Картометрический	1.00	-
809	359603.39	2205709.78	Картометрический	1.00	-
810	359603.15	2205709.78	Картометрический	1.00	-
811	359603.15	2205709.54	Картометрический	1.00	-
808	359603.39	2205709.54	Картометрический	1.00	-
812	359557.34	2205697.71	Картометрический	1.00	-
813	359557.34	2205697.95	Картометрический	1.00	-
814	359557.10	2205697.95	Картометрический	1.00	-
815	359557.10	2205697.71	Картометрический	1.00	-
812	359557.34	2205697.71	Картометрический	1.00	-
816	359492.54	2205704.34	Картометрический	1.00	-
817	359492.54	2205704.58	Картометрический	1.00	-
818	359492.30	2205704.58	Картометрический	1.00	-
819	359492.30	2205704.34	Картометрический	1.00	-
816	359492.54	2205704.34	Картометрический	1.00	-
820	359427.64	2205710.96	Картометрический	1.00	-
821	359427.64	2205711.20	Картометрический	1.00	-
822	359427.40	2205711.20	Картометрический	1.00	-

1	2	3	4	5	6
823	359427.40	2205710.96	Картометрический	1.00	-
820	359427.64	2205710.96	Картометрический	1.00	-
824	359427.21	2205731.31	Картометрический	1.00	-
825	359427.21	2205731.55	Картометрический	1.00	-
826	359426.97	2205731.55	Картометрический	1.00	-
827	359426.97	2205731.31	Картометрический	1.00	-
824	359427.21	2205731.31	Картометрический	1.00	-
828	359383.89	2205717.62	Картометрический	1.00	-
829	359383.89	2205717.86	Картометрический	1.00	-
830	359383.65	2205717.86	Картометрический	1.00	-
831	359383.65	2205717.62	Картометрический	1.00	-
828	359383.89	2205717.62	Картометрический	1.00	-
832	359348.73	2205723.21	Картометрический	1.00	-
833	359348.73	2205723.45	Картометрический	1.00	-
834	359348.49	2205723.45	Картометрический	1.00	-
835	359348.49	2205723.21	Картометрический	1.00	-
832	359348.73	2205723.21	Картометрический	1.00	-
836	359285.56	2205750.61	Картометрический	1.00	-
837	359285.56	2205750.85	Картометрический	1.00	-
838	359285.32	2205750.85	Картометрический	1.00	-
839	359285.32	2205750.61	Картометрический	1.00	-
836	359285.56	2205750.61	Картометрический	1.00	-
840	359249.38	2205782.31	Картометрический	1.00	-
841	359249.38	2205782.55	Картометрический	1.00	-
842	359249.14	2205782.55	Картометрический	1.00	-
843	359249.14	2205782.31	Картометрический	1.00	-
840	359249.38	2205782.31	Картометрический	1.00	-
844	359192.39	2205831.95	Картометрический	1.00	-
845	359192.39	2205832.19	Картометрический	1.00	-
846	359192.15	2205832.19	Картометрический	1.00	-
847	359192.15	2205831.95	Картометрический	1.00	-
844	359192.39	2205831.95	Картометрический	1.00	-
848	359131.54	2205884.72	Картометрический	1.00	-
849	359131.54	2205884.96	Картометрический	1.00	-
850	359131.30	2205884.96	Картометрический	1.00	-
851	359131.30	2205884.72	Картометрический	1.00	-
848	359131.54	2205884.72	Картометрический	1.00	-
852	359077.44	2205931.95	Картометрический	1.00	-
853	359077.44	2205932.19	Картометрический	1.00	-
854	359077.20	2205932.19	Картометрический	1.00	-

1	2	3	4	5	6
855	359077.20	2205931.95	Картометрический	1.00	-
852	359077.44	2205931.95	Картометрический	1.00	-
856	359025.29	2205977.36	Картометрический	1.00	-
857	359025.29	2205977.60	Картометрический	1.00	-
858	359025.05	2205977.60	Картометрический	1.00	-
859	359025.05	2205977.36	Картометрический	1.00	-
856	359025.29	2205977.36	Картометрический	1.00	-
860	358964.66	2205995.28	Картометрический	1.00	-
861	358964.66	2205995.52	Картометрический	1.00	-
862	358964.42	2205995.52	Картометрический	1.00	-
863	358964.42	2205995.28	Картометрический	1.00	-
860	358964.66	2205995.28	Картометрический	1.00	-
864	358896.70	2206015.40	Картометрический	1.00	-
865	358896.70	2206015.64	Картометрический	1.00	-
866	358896.46	2206015.64	Картометрический	1.00	-
867	358896.46	2206015.40	Картометрический	1.00	-
864	358896.70	2206015.40	Картометрический	1.00	-
868	358700.81	2205025.71	Картометрический	1.00	-
869	358700.81	2205025.95	Картометрический	1.00	-
870	358700.57	2205025.95	Картометрический	1.00	-
871	358700.57	2205025.71	Картометрический	1.00	-
868	358700.81	2205025.71	Картометрический	1.00	-
872	358652.62	2205048.19	Картометрический	1.00	-
873	358652.62	2205048.43	Картометрический	1.00	-
874	358652.38	2205048.43	Картометрический	1.00	-
875	358652.38	2205048.19	Картометрический	1.00	-
872	358652.62	2205048.19	Картометрический	1.00	-
876	358607.51	2205069.54	Картометрический	1.00	-
877	358607.51	2205069.78	Картометрический	1.00	-
878	358607.27	2205069.78	Картометрический	1.00	-
879	358607.27	2205069.54	Картометрический	1.00	-
876	358607.51	2205069.54	Картометрический	1.00	-
880	358541.73	2205100.38	Картометрический	1.00	-
881	358541.73	2205100.62	Картометрический	1.00	-
882	358541.49	2205100.62	Картометрический	1.00	-
883	358541.49	2205100.38	Картометрический	1.00	-
880	358541.73	2205100.38	Картометрический	1.00	-
884	358475.95	2205131.22	Картометрический	1.00	-
885	358475.95	2205131.46	Картометрический	1.00	-
886	358475.71	2205131.46	Картометрический	1.00	-

1	2	3	4	5	6
887	358475.71	2205131.22	Картометрический	1.00	-
884	358475.95	2205131.22	Картометрический	1.00	-
888	358360.28	2205150.13	Картометрический	1.00	-
889	358360.28	2205150.37	Картометрический	1.00	-
890	358360.04	2205150.37	Картометрический	1.00	-
891	358360.04	2205150.13	Картометрический	1.00	-
888	358360.28	2205150.13	Картометрический	1.00	-
892	358304.34	2205141.22	Картометрический	1.00	-
893	358304.34	2205141.46	Картометрический	1.00	-
894	358304.10	2205141.46	Картометрический	1.00	-
895	358304.10	2205141.22	Картометрический	1.00	-
892	358304.34	2205141.22	Картометрический	1.00	-
896	358206.81	2205165.88	Картометрический	1.00	-
897	358206.81	2205166.12	Картометрический	1.00	-
898	358206.57	2205166.12	Картометрический	1.00	-
899	358206.57	2205165.88	Картометрический	1.00	-
896	358206.81	2205165.88	Картометрический	1.00	-
900	358181.11	2205186.49	Картометрический	1.00	-
901	358181.11	2205186.73	Картометрический	1.00	-
902	358180.87	2205186.73	Картометрический	1.00	-
903	358180.87	2205186.49	Картометрический	1.00	-
900	358181.11	2205186.49	Картометрический	1.00	-
904	358176.39	2205117.43	Картометрический	1.00	-
905	358176.39	2205117.67	Картометрический	1.00	-
906	358176.15	2205117.67	Картометрический	1.00	-
907	358176.15	2205117.43	Картометрический	1.00	-
904	358176.39	2205117.43	Картометрический	1.00	-
908	358104.39	2205102.55	Картометрический	1.00	-
909	358104.39	2205102.79	Картометрический	1.00	-
910	358104.15	2205102.79	Картометрический	1.00	-
911	358104.15	2205102.55	Картометрический	1.00	-
908	358104.39	2205102.55	Картометрический	1.00	-
912	358032.39	2205087.67	Картометрический	1.00	-
913	358032.39	2205087.91	Картометрический	1.00	-
914	358032.15	2205087.91	Картометрический	1.00	-
915	358032.15	2205087.67	Картометрический	1.00	-
912	358032.39	2205087.67	Картометрический	1.00	-
916	358003.07	2205081.89	Картометрический	1.00	-
917	358003.07	2205082.13	Картометрический	1.00	-
918	358002.83	2205082.13	Картометрический	1.00	-

1	2	3	4	5	6
919	358002.83	2205081.89	Картометрический	1.00	-
916	358003.07	2205081.89	Картометрический	1.00	-
3. Сведения о характерных точках части (частей) границы объекта					
Обозначение характерных точек части границы	Координаты, м		Метод определения координат характерной точки	Средняя квадратическая погрешность положения характерной точки (M <sub>t</sub> ), м	Описание обозначения точки на местности (при наличии)
	X	Y			
1	2	3	4	5	6
Часть №					
-	-	-	-	-	-





## ОПИСАНИЕ МЕСТОПОЛОЖЕНИЯ ГРАНИЦ

Общественно-деловая зона села Старая Меловая - ОД/1

(наименование объекта, местоположение границ которого описано  
(далее - объект)

## Раздел 1

Сведения об объекте		
№ п/п	Характеристики объекта	Описание характеристик
1	2	3
1	Местоположение объекта	Воронежская область, Петропавловский муниципальный район, Старомеловатское сельское поселение, село Старая Меловая
2	Площадь объекта $\pm$ величина погрешности определения площади ( $P \pm \Delta P$ )	-
3	Иные характеристики объекта	-

## Раздел 2

## Сведения о местоположении границ объекта

1. Система координат: МСК - 36, зона 2

2. Сведения о характерных точках границ объекта

Обозначение характерных точек границ	Координаты, м		Метод определения координат характерной точки	Средняя квадратическая погрешность положения характерной точки (Мт), м	Описание обозначения точки на местности (при наличии)
	X	Y			
1	2	3	4	5	6
1	359821.27	2206932.98	Картометрический	1.00	-
2	359794.14	2206981.71	Картометрический	1.00	-
3	359781.56	2207005.71	Картометрический	1.00	-
4	359715.92	2206922.66	Картометрический	1.00	-
5	359701.74	2206941.60	Картометрический	1.00	-
6	359653.70	2207008.97	Картометрический	1.00	-
7	359613.69	2207059.82	Картометрический	1.00	-
8	359610.77	2207057.90	Картометрический	1.00	-
9	359540.93	2207000.94	Картометрический	1.00	-
10	359587.25	2206939.77	Картометрический	1.00	-
11	359593.81	2206924.42	Картометрический	1.00	-
12	359593.76	2206916.38	Картометрический	1.00	-
13	359624.92	2206880.10	Картометрический	1.00	-
14	359660.36	2206838.84	Картометрический	1.00	-
15	359669.25	2206831.63	Картометрический	1.00	-
16	359730.34	2206918.02	Картометрический	1.00	-
17	359769.96	2206881.10	Картометрический	1.00	-
18	359815.47	2206927.51	Картометрический	1.00	-
1	359821.27	2206932.98	Картометрический	1.00	-
19	359423.51	2206671.70	Картометрический	1.00	-
20	359425.40	2206674.28	Картометрический	1.00	-
21	359440.28	2206695.20	Картометрический	1.00	-
22	359418.32	2206710.38	Картометрический	1.00	-
23	359408.38	2206716.53	Картометрический	1.00	-
24	359399.98	2206723.70	Картометрический	1.00	-
25	359401.48	2206725.76	Картометрический	1.00	-
26	359396.27	2206729.56	Картометрический	1.00	-
27	359394.62	2206728.87	Картометрический	1.00	-
28	359387.77	2206734.70	Картометрический	1.00	-
29	359379.09	2206741.14	Картометрический	1.00	-
30	359402.24	2206764.77	Картометрический	1.00	-
31	359380.73	2206784.90	Картометрический	1.00	-
32	359283.03	2206847.66	Картометрический	1.00	-
33	359237.12	2206877.88	Картометрический	1.00	-
34	359198.19	2206908.83	Картометрический	1.00	-

1	2	3	4	5	6
35	359193.49	2206888.10	Картометрический	1.00	-
36	359172.43	2206828.68	Картометрический	1.00	-
37	359161.59	2206780.84	Картометрический	1.00	-
38	359156.94	2206705.11	Картометрический	1.00	-
39	359143.96	2206683.61	Картометрический	1.00	-
40	359090.12	2206702.01	Картометрический	1.00	-
41	359065.90	2206663.17	Картометрический	1.00	-
42	359046.46	2206650.70	Картометрический	1.00	-
43	359050.40	2206644.61	Картометрический	1.00	-
44	359106.28	2206614.65	Картометрический	1.00	-
45	359077.39	2206575.71	Картометрический	1.00	-
46	359093.88	2206565.53	Картометрический	1.00	-
47	359108.54	2206575.79	Картометрический	1.00	-
48	359116.35	2206592.71	Картометрический	1.00	-
49	359132.63	2206582.96	Картометрический	1.00	-
50	359136.88	2206580.38	Картометрический	1.00	-
51	359156.63	2206613.63	Картометрический	1.00	-
52	359182.39	2206656.18	Картометрический	1.00	-
53	359206.76	2206702.76	Картометрический	1.00	-
54	359218.08	2206725.48	Картометрический	1.00	-
55	359224.79	2206736.39	Картометрический	1.00	-
56	359232.55	2206745.38	Картометрический	1.00	-
57	359240.70	2206752.59	Картометрический	1.00	-
58	359248.58	2206757.48	Картометрический	1.00	-
59	359256.21	2206761.01	Картометрический	1.00	-
60	359264.82	2206763.25	Картометрический	1.00	-
61	359272.27	2206764.17	Картометрический	1.00	-
62	359282.70	2206764.03	Картометрический	1.00	-
63	359292.86	2206762.02	Картометрический	1.00	-
64	359303.21	2206758.94	Картометрический	1.00	-
65	359315.19	2206753.43	Картометрический	1.00	-
66	359324.95	2206748.45	Картометрический	1.00	-
67	359336.38	2206741.02	Картометрический	1.00	-
68	359343.48	2206735.88	Картометрический	1.00	-
69	359348.76	2206731.01	Картометрический	1.00	-
70	359358.61	2206719.81	Картометрический	1.00	-
71	359363.61	2206713.50	Картометрический	1.00	-
72	359369.21	2206709.51	Картометрический	1.00	-
73	359372.86	2206706.59	Картометрический	1.00	-
19	359423.51	2206671.70	Картометрический	1.00	-
74	359090.69	2206625.45	Аналитический	0.10	-
75	359090.69	2206625.69	Аналитический	0.10	-
76	359090.45	2206625.69	Аналитический	0.10	-
77	359090.45	2206625.45	Аналитический	0.10	-
74	359090.69	2206625.45	Аналитический	0.10	-
78	359068.14	2206208.49	Картометрический	1.00	-

1	2	3	4	5	6
79	359084.30	2206245.37	Картометрический	1.00	-
80	359183.27	2206225.36	Картометрический	1.00	-
81	359204.40	2206267.48	Картометрический	1.00	-
82	359203.96	2206268.46	Картометрический	1.00	-
83	359121.20	2206296.10	Картометрический	1.00	-
84	359125.77	2206320.68	Картометрический	1.00	-
85	359095.86	2206335.25	Картометрический	1.00	-
86	359113.29	2206357.81	Картометрический	1.00	-
87	359123.02	2206372.38	Картометрический	1.00	-
88	359132.72	2206389.25	Картометрический	1.00	-
89	359170.36	2206378.05	Аналитический	0.10	-
90	359177.87	2206400.05	Аналитический	0.10	-
91	359179.19	2206400.11	Картометрический	1.00	-
92	359178.61	2206402.04	Картометрический	1.00	-
93	359184.98	2206423.29	Картометрический	1.00	-
94	359186.39	2206429.22	Картометрический	1.00	-
95	359191.72	2206451.59	Картометрический	1.00	-
96	359215.29	2206510.14	Картометрический	1.00	-
97	359239.64	2206502.71	Картометрический	1.00	-
98	359249.91	2206566.24	Картометрический	1.00	-
99	359264.05	2206598.97	Картометрический	1.00	-
100	359344.76	2206706.80	Картометрический	1.00	-
101	359339.91	2206712.15	Картометрический	1.00	-
102	359331.83	2206720.86	Картометрический	1.00	-
103	359315.85	2206731.77	Картометрический	1.00	-
104	359297.06	2206740.95	Картометрический	1.00	-
105	359281.37	2206745.05	Картометрический	1.00	-
106	359273.80	2206745.23	Картометрический	1.00	-
107	359263.24	2206743.34	Картометрический	1.00	-
108	359257.86	2206740.89	Картометрический	1.00	-
109	359252.54	2206737.72	Картометрический	1.00	-
110	359240.52	2206725.70	Картометрический	1.00	-
111	359234.89	2206716.61	Картометрический	1.00	-
112	359223.72	2206694.21	Картометрический	1.00	-
113	359199.09	2206647.11	Картометрический	1.00	-
114	359172.92	2206603.86	Картометрический	1.00	-
115	359106.44	2206491.87	Картометрический	1.00	-
116	359082.92	2206454.24	Картометрический	1.00	-
117	359036.60	2206360.64	Картометрический	1.00	-
118	358997.45	2206279.10	Картометрический	1.00	-
119	358979.72	2206242.64	Картометрический	1.00	-
120	358987.22	2206238.88	Аналитический	0.10	-
121	358997.43	2206233.79	Аналитический	0.10	-
122	358999.39	2206231.05	Аналитический	0.10	-
123	359017.92	2206222.51	Аналитический	0.10	-
124	359043.54	2206211.56	Аналитический	0.10	-
125	359048.37	2206221.93	Картометрический	1.00	-
78	359068.14	2206208.49	Картометрический	1.00	-

1	2	3	4	5	6
126	358960.90	2206535.97	Картометрический	1.00	-
127	358998.87	2206605.07	Картометрический	1.00	-
128	358958.06	2206626.71	Картометрический	1.00	-
129	358905.25	2206634.86	Картометрический	1.00	-
130	358884.78	2206592.80	Аналитический	0.10	-
131	358879.98	2206578.52	Аналитический	0.10	-
132	358924.74	2206554.99	Картометрический	1.00	-
126	358960.90	2206535.97	Картометрический	1.00	-
133	358744.88	2205868.81	Картометрический	1.00	-
134	358751.36	2205868.37	Картометрический	1.00	-
135	358757.78	2205871.39	Картометрический	1.00	-
136	358766.27	2205877.60	Картометрический	1.00	-
137	358774.24	2205884.43	Картометрический	1.00	-
138	358839.16	2205948.41	Картометрический	1.00	-
139	358849.74	2205959.86	Картометрический	1.00	-
140	358857.15	2205968.93	Картометрический	1.00	-
141	358861.77	2205975.91	Картометрический	1.00	-
142	358864.79	2205982.26	Картометрический	1.00	-
143	358868.02	2205992.93	Картометрический	1.00	-
144	358870.52	2206004.78	Картометрический	1.00	-
145	358873.62	2206022.56	Картометрический	1.00	-
146	358875.76	2206041.35	Картометрический	1.00	-
147	358878.75	2206061.46	Картометрический	1.00	-
148	358882.47	2206078.13	Картометрический	1.00	-
149	358847.82	2206103.72	Картометрический	1.00	-
150	358788.04	2206017.82	Картометрический	1.00	-
151	358766.78	2205980.75	Картометрический	1.00	-
152	358749.45	2205950.30	Картометрический	1.00	-
153	358739.72	2205926.00	Картометрический	1.00	-
154	358760.34	2205911.90	Картометрический	1.00	-
155	358768.11	2205906.60	Картометрический	1.00	-
156	358755.43	2205885.13	Картометрический	1.00	-
157	358748.68	2205873.69	Картометрический	1.00	-
133	358744.88	2205868.81	Картометрический	1.00	-
158	358836.30	2206033.24	Картометрический	1.00	-
159	358836.30	2206033.48	Картометрический	1.00	-
160	358836.06	2206033.48	Картометрический	1.00	-
161	358836.06	2206033.24	Картометрический	1.00	-
158	358836.30	2206033.24	Картометрический	1.00	-
162	358837.24	2206047.77	Картометрический	1.00	-
163	358837.24	2206048.01	Картометрический	1.00	-
164	358837.00	2206048.01	Картометрический	1.00	-
165	358837.00	2206047.77	Картометрический	1.00	-
162	358837.24	2206047.77	Картометрический	1.00	-




3. Сведения о характерных точках части (частей) границы объекта					
Обозначение характерных точек части границы	Координаты, м		Метод определения координат характерной точки	Средняя квадратическая погрешность положения характерной точки (M), м	Описание обозначения точки на местности (при наличии)
	X	Y			
1	2	3	4	5	6
Часть №					
-	-	-	-	-	-






Масштаб 1:5000

Используемые условные знаки и обозначения:

	граница территориальной зоны
	границы муниципального образования
	характерная точка грани территориальной зоны

Руководитель БУВО «Нормативно-проектный центр»  
 Подпись:  И.В. Шалякина Дата « 19 » декабря 2022 г.  
 Место составления плана (присвоенный) лиц, составляющего заявление местонахождение границ объекта



## ОПИСАНИЕ МЕСТОПОЛОЖЕНИЯ ГРАНИЦ

Производственная зона села Старая Меловая - П1/1

(наименование объекта, местоположение границ которого описано  
(далее - объект)

Раздел 1

Сведения об объекте		
№ п/п	Характеристики объекта	Описание характеристик
1	2	3
1	Местоположение объекта	Воронежская область, Петропавловский муниципальный район, Старомеловатское сельское поселение, село Старая Меловая
2	Площадь объекта $\pm$ величина погрешности определения площади ( $P \pm \Delta P$ )	-
3	Иные характеристики объекта	-

## Раздел 2

Сведения о местоположении границ объекта					
1. Система координат: МСК - 36, зона 2					
2. Сведения о характерных точках границ объекта					
Обозначение характерных точек границ	Координаты, м		Метод определения координат характерной точки	Средняя квадратическая погрешность положения характерной точки (Мт), м	Описание обозначения точки на местности (при наличии)
	X	Y			
1	2	3	4	5	6
1	359715.92	2206922.66	Аналитический	0.10	-
2	359781.56	2207005.71	Картометрический	1.00	-
3	359756.39	2207036.70	Картометрический	1.00	-
4	359659.74	2207123.67	Картометрический	1.00	-
5	359614.23	2207112.23	Картометрический	1.00	-
6	359590.79	2207093.45	Картометрический	1.00	-
7	359613.69	2207059.82	Картометрический	1.00	-
8	359653.70	2207008.97	Картометрический	1.00	-
9	359701.74	2206941.60	Картометрический	1.00	-
1	359715.92	2206922.66	Аналитический	0.10	-
10	359402.24	2206764.77	Картометрический	1.00	-
11	359454.72	2206808.44	Картометрический	1.00	-
12	359431.43	2206836.28	Аналитический	0.10	-
13	359426.72	2206840.79	Аналитический	0.10	-
14	359422.20	2206844.57	Картометрический	1.00	-
15	359408.15	2206825.93	Аналитический	0.10	-
16	359388.33	2206795.47	Аналитический	0.10	-
17	359385.95	2206791.93	Аналитический	0.10	-
18	359380.73	2206784.90	Картометрический	1.00	-
10	359402.24	2206764.77	Картометрический	1.00	-
19	358744.88	2205868.81	Картометрический	1.00	-
20	358748.68	2205873.69	Аналитический	0.10	-
21	358755.43	2205885.13	Аналитический	0.10	-
22	358768.11	2205906.60	Аналитический	0.10	-
23	358760.34	2205911.90	Аналитический	0.10	-
24	358739.72	2205926.00	Аналитический	0.10	-
25	358749.45	2205950.30	Аналитический	0.10	-
26	358717.28	2205966.48	Аналитический	0.10	-
27	358688.01	2205907.70	Аналитический	0.10	-
28	358687.82	2205907.29	Картометрический	1.00	-
29	358701.60	2205898.09	Картометрический	1.00	-
30	358731.01	2205877.30	Картометрический	1.00	-
31	358738.29	2205872.07	Картометрический	1.00	-
32	358741.28	2205870.18	Картометрический	1.00	-
19	358744.88	2205868.81	Картометрический	1.00	-



3. Сведения о характерных точках части (частей) границы объекта					
Обозначение характерных точек части границы	Координаты, м		Метод определения координат характерной точки	Средняя квадратическая погрешность положения характерной точки (M), м	Описание обозначения точки на местности (при наличии)
	X	Y			
1	2	3	4	5	6
Часть №					
-	-	-	-	-	-





Масштаб 1:5000

Используемые условные знаки и обозначения:

	границы территориальной зоны
	характерная точка границ территориальной зоны

Руководитель БУВО «Нормативно-проектный центр»

Подпись:  Ю.В. Палкина Дата: 19 октября 2022 г.

Место и дата утверждения (подпись) акта, составленного в отношении местоположения границ объекта



## ОПИСАНИЕ МЕСТОПОЛОЖЕНИЯ ГРАНИЦ

Зона улиц, дорог, инженерной и транспортной инфраструктуры села Старая Меловая - ИТ1/1

(наименование объекта, местоположение границ которого описано  
(далее - объект))

## Раздел 1

Сведения об объекте		
№ п/п	Характеристики объекта	Описание характеристик
1	2	3
1	Местоположение объекта	Воронежская область, Петропавловский муниципальный район, Старомеловатское сельское поселение, село Старая Меловая
2	Площадь объекта $\pm$ величина погрешности определения площади ( $P \pm \text{Дельта } P$ )	-
3	Иные характеристики объекта	-

## Раздел 2

Сведения о местоположении границ объекта					
1. Система координат: МСК - 36, зона 2					
2. Сведения о характерных точках границ объекта					
Обозначение характерных точек границ	Координаты, м		Метод определения координат характерной точки	Средняя квадратическая погрешность положения характерной точки (Мт), м	Описание обозначения точки на местности (при наличии)
	X	Y			
1	2	3	4	5	6
1	362658.06	2206572.00	Картометрический	1.00	-
2	362657.42	2206576.69	Картометрический	1.00	-
3	362572.28	2206567.65	Картометрический	1.00	-
4	362574.56	2206576.81	Картометрический	1.00	-
5	362537.06	2206568.45	Картометрический	1.00	-
6	362514.29	2206567.04	Картометрический	1.00	-
7	362479.13	2206565.08	Картометрический	1.00	-
8	362442.46	2206569.78	Картометрический	1.00	-
9	362404.40	2206574.71	Картометрический	1.00	-
10	362334.21	2206584.58	Картометрический	1.00	-
11	362256.09	2206592.23	Картометрический	1.00	-
12	362229.04	2206596.34	Картометрический	1.00	-
13	362211.87	2206595.22	Картометрический	1.00	-
14	362167.24	2206585.56	Картометрический	1.00	-
15	362139.99	2206576.38	Картометрический	1.00	-
16	362109.81	2206564.77	Картометрический	1.00	-
17	362100.74	2206559.56	Картометрический	1.00	-
18	362103.98	2206551.18	Картометрический	1.00	-
19	362104.25	2206550.47	Картометрический	1.00	-
20	362104.04	2206539.77	Картометрический	1.00	-
21	362117.98	2206548.69	Картометрический	1.00	-
22	362144.25	2206564.39	Картометрический	1.00	-
23	362169.16	2206575.08	Картометрический	1.00	-
24	362213.23	2206582.67	Картометрический	1.00	-
25	362234.22	2206583.36	Картометрический	1.00	-
26	362248.62	2206584.15	Картометрический	1.00	-
27	362332.35	2206572.73	Картометрический	1.00	-
28	362401.82	2206559.73	Картометрический	1.00	-
29	362443.12	2206554.96	Картометрический	1.00	-
30	362475.31	2206551.31	Картометрический	1.00	-
31	362514.64	2206549.05	Картометрический	1.00	-
32	362540.14	2206550.71	Картометрический	1.00	-
33	362578.33	2206559.21	Картометрический	1.00	-
1	362658.06	2206572.00	Картометрический	1.00	-
34	361570.65	2206002.33	Картометрический	1.00	-

1	2	3	4	5	6
35	361553.01	2206013.19	Картометрический	1.00	-
36	361544.86	2206007.51	Картометрический	1.00	-
37	361460.65	2205951.97	Картометрический	1.00	-
38	361375.30	2205893.34	Картометрический	1.00	-
39	361333.99	2205860.40	Картометрический	1.00	-
40	361285.03	2205819.62	Картометрический	1.00	-
41	361275.80	2205812.84	Картометрический	1.00	-
42	361270.38	2205808.20	Картометрический	1.00	-
43	361255.03	2205791.04	Картометрический	1.00	-
44	361246.72	2205780.82	Картометрический	1.00	-
45	361236.37	2205766.70	Картометрический	1.00	-
46	361225.73	2205748.49	Картометрический	1.00	-
47	361219.39	2205737.18	Картометрический	1.00	-
48	361202.21	2205698.43	Картометрический	1.00	-
49	361193.83	2205676.43	Картометрический	1.00	-
50	361189.70	2205661.46	Картометрический	1.00	-
51	361183.46	2205624.99	Картометрический	1.00	-
52	361180.05	2205603.45	Картометрический	1.00	-
53	361171.67	2205577.82	Картометрический	1.00	-
54	361167.44	2205568.67	Картометрический	1.00	-
55	361159.66	2205554.24	Картометрический	1.00	-
56	361112.44	2205473.30	Картометрический	1.00	-
57	361096.40	2205447.51	Картометрический	1.00	-
58	361089.18	2205445.54	Картометрический	1.00	-
59	361085.66	2205446.78	Картометрический	1.00	-
60	361071.65	2205456.76	Картометрический	1.00	-
61	361014.81	2205499.90	Картометрический	1.00	-
62	360917.50	2205567.59	Картометрический	1.00	-
63	360823.20	2205633.49	Картометрический	1.00	-
64	360784.21	2205660.73	Картометрический	1.00	-
65	360713.02	2205710.47	Картометрический	1.00	-
66	360630.53	2205767.22	Картометрический	1.00	-
67	360541.43	2205831.45	Картометрический	1.00	-
68	360457.13	2205897.60	Картометрический	1.00	-
69	360413.50	2205931.26	Картометрический	1.00	-
70	360275.40	2206039.40	Картометрический	1.00	-
71	360225.16	2206079.96	Картометрический	1.00	-
72	360180.66	2206114.22	Картометрический	1.00	-
73	360139.16	2206148.26	Картометрический	1.00	-
74	360075.20	2206197.63	Картометрический	1.00	-
75	359985.92	2206266.38	Картометрический	1.00	-
76	359906.77	2206328.99	Картометрический	1.00	-
77	359865.21	2206361.11	Картометрический	1.00	-
78	359824.46	2206393.51	Картометрический	1.00	-
79	359728.77	2206467.78	Картометрический	1.00	-
80	359578.92	2206583.41	Картометрический	1.00	-
81	359523.20	2206625.31	Картометрический	1.00	-
82	359459.85	2206651.12	Картометрический	1.00	-

1	2	3	4	5	6
83	359451.43	2206654.62	Картометрический	1.00	-
84	359433.85	2206664.57	Картометрический	1.00	-
85	359423.51	2206671.70	Картометрический	1.00	-
86	359372.86	2206706.59	Картометрический	1.00	-
87	359369.21	2206709.51	Картометрический	1.00	-
88	359363.61	2206713.50	Картометрический	1.00	-
89	359358.61	2206719.81	Картометрический	1.00	-
90	359348.76	2206731.01	Картометрический	1.00	-
91	359343.48	2206735.88	Картометрический	1.00	-
92	359336.38	2206741.02	Картометрический	1.00	-
93	359324.95	2206748.45	Картометрический	1.00	-
94	359315.19	2206753.43	Картометрический	1.00	-
95	359303.21	2206758.94	Картометрический	1.00	-
96	359292.86	2206762.02	Картометрический	1.00	-
97	359282.70	2206764.03	Картометрический	1.00	-
98	359272.27	2206764.17	Картометрический	1.00	-
99	359264.82	2206763.25	Картометрический	1.00	-
100	359256.21	2206761.01	Картометрический	1.00	-
101	359248.58	2206757.48	Картометрический	1.00	-
102	359240.70	2206752.59	Картометрический	1.00	-
103	359232.55	2206745.38	Картометрический	1.00	-
104	359224.79	2206736.39	Картометрический	1.00	-
105	359218.08	2206725.48	Картометрический	1.00	-
106	359206.76	2206702.76	Картометрический	1.00	-
107	359182.39	2206656.18	Картометрический	1.00	-
108	359156.63	2206613.63	Картометрический	1.00	-
109	359136.88	2206580.38	Картометрический	1.00	-
110	359089.97	2206501.35	Картометрический	1.00	-
111	359064.53	2206457.10	Картометрический	1.00	-
112	359019.51	2206368.93	Картометрический	1.00	-
113	358981.63	2206287.28	Картометрический	1.00	-
114	358923.33	2206170.11	Картометрический	1.00	-
115	358909.13	2206142.03	Картометрический	1.00	-
116	358895.64	2206112.48	Картометрический	1.00	-
117	358887.44	2206092.95	Картометрический	1.00	-
118	358882.47	2206078.13	Картометрический	1.00	-
119	358878.75	2206061.46	Картометрический	1.00	-
120	358875.76	2206041.35	Картометрический	1.00	-
121	358873.62	2206022.56	Картометрический	1.00	-
122	358870.52	2206004.78	Картометрический	1.00	-
123	358868.02	2205992.93	Картометрический	1.00	-
124	358864.79	2205982.26	Картометрический	1.00	-
125	358861.77	2205975.91	Картометрический	1.00	-
126	358857.15	2205968.93	Картометрический	1.00	-
127	358849.74	2205959.86	Картометрический	1.00	-
128	358839.16	2205948.41	Картометрический	1.00	-
129	358774.24	2205884.43	Картометрический	1.00	-
130	358766.27	2205877.60	Картометрический	1.00	-

1	2	3	4	5	6
131	358757.78	2205871.39	Картометрический	1.00	-
132	358751.36	2205868.37	Картометрический	1.00	-
133	358744.88	2205868.81	Картометрический	1.00	-
134	358741.28	2205870.18	Картометрический	1.00	-
135	358738.29	2205872.07	Картометрический	1.00	-
136	358731.01	2205877.30	Картометрический	1.00	-
137	358701.60	2205898.09	Картометрический	1.00	-
138	358687.82	2205907.29	Картометрический	1.00	-
139	358657.11	2205927.76	Картометрический	1.00	-
140	358646.15	2205933.54	Картометрический	1.00	-
141	358605.06	2205951.12	Картометрический	1.00	-
142	358574.16	2205962.51	Картометрический	1.00	-
143	358509.28	2205992.43	Картометрический	1.00	-
144	358431.01	2206033.09	Картометрический	1.00	-
145	358420.18	2206005.93	Картометрический	1.00	-
146	358501.07	2205975.02	Картометрический	1.00	-
147	358566.94	2205944.93	Картометрический	1.00	-
148	358610.27	2205930.48	Картометрический	1.00	-
149	358623.88	2205923.58	Картометрический	1.00	-
150	358637.10	2205917.44	Картометрический	1.00	-
151	358656.91	2205908.46	Картометрический	1.00	-
152	358663.10	2205903.33	Картометрический	1.00	-
153	358671.96	2205896.32	Картометрический	1.00	-
154	358690.28	2205882.13	Картометрический	1.00	-
155	358720.01	2205861.81	Картометрический	1.00	-
156	358727.91	2205856.15	Картометрический	1.00	-
157	358733.65	2205852.75	Картометрический	1.00	-
158	358741.27	2205850.13	Картометрический	1.00	-
159	358755.58	2205849.80	Картометрический	1.00	-
160	358762.65	2205852.22	Картометрический	1.00	-
161	358768.61	2205855.77	Картометрический	1.00	-
162	358787.20	2205870.53	Картометрический	1.00	-
163	358833.99	2205919.04	Картометрический	1.00	-
164	358851.95	2205936.35	Картометрический	1.00	-
165	358863.94	2205950.28	Картометрический	1.00	-
166	358874.40	2205961.95	Картометрический	1.00	-
167	358878.64	2205968.15	Картометрический	1.00	-
168	358882.77	2205976.24	Картометрический	1.00	-
169	358886.52	2205988.60	Картометрический	1.00	-
170	358889.21	2206001.35	Картометрический	1.00	-
171	358892.47	2206020.13	Картометрический	1.00	-
172	358894.62	2206039.03	Картометрический	1.00	-
173	358897.49	2206058.32	Картометрический	1.00	-
174	358900.90	2206073.47	Картометрический	1.00	-
175	358905.32	2206086.53	Картометрический	1.00	-
176	358913.10	2206104.97	Картометрический	1.00	-
177	358926.33	2206133.97	Картометрический	1.00	-
178	358940.33	2206161.62	Картометрический	1.00	-

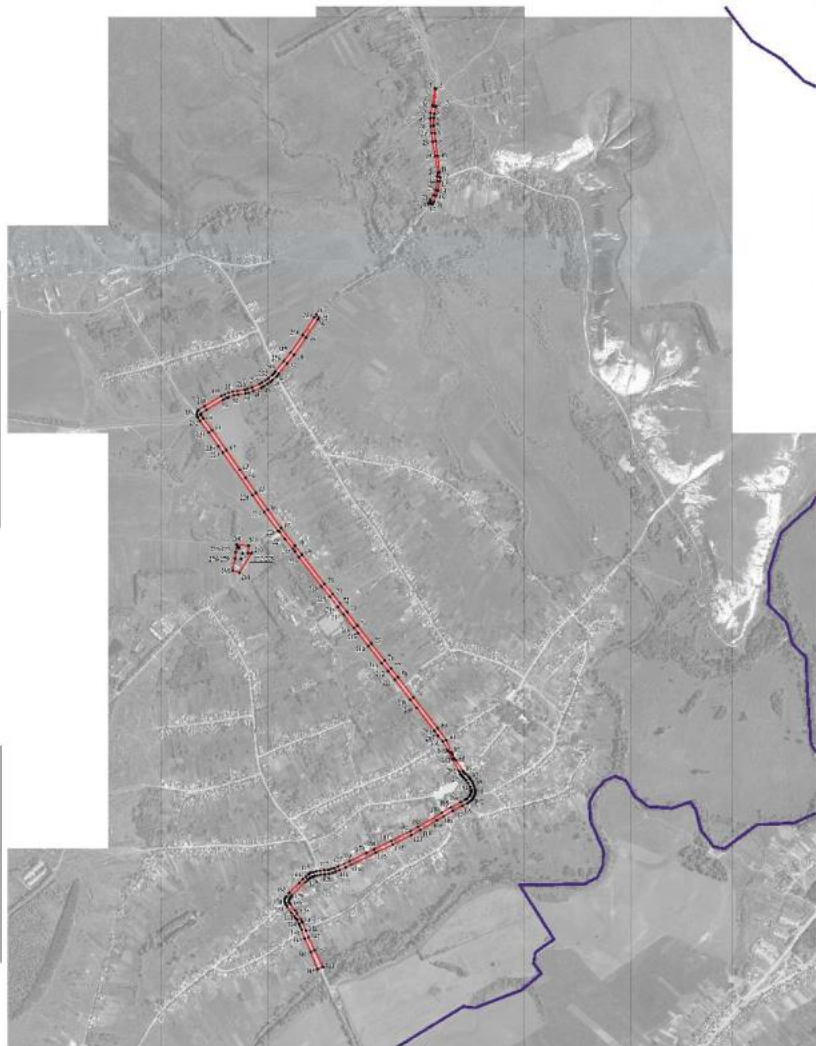
1	2	3	4	5	6
179	358979.72	2206242.64	Картометрический	1.00	-
180	358997.45	2206279.10	Картометрический	1.00	-
181	359036.60	2206360.64	Картометрический	1.00	-
182	359082.92	2206454.24	Картометрический	1.00	-
183	359106.44	2206491.87	Картометрический	1.00	-
184	359172.92	2206603.86	Картометрический	1.00	-
185	359199.09	2206647.11	Картометрический	1.00	-
186	359223.72	2206694.21	Картометрический	1.00	-
187	359234.89	2206716.61	Картометрический	1.00	-
188	359240.52	2206725.70	Картометрический	1.00	-
189	359252.54	2206737.72	Картометрический	1.00	-
190	359257.86	2206740.89	Картометрический	1.00	-
191	359263.24	2206743.34	Картометрический	1.00	-
192	359273.80	2206745.23	Картометрический	1.00	-
193	359281.37	2206745.05	Картометрический	1.00	-
194	359297.06	2206740.95	Картометрический	1.00	-
195	359315.85	2206731.77	Картометрический	1.00	-
196	359331.83	2206720.86	Картометрический	1.00	-
197	359339.91	2206712.15	Картометрический	1.00	-
198	359344.76	2206706.80	Картометрический	1.00	-
199	359351.43	2206699.83	Картометрический	1.00	-
200	359357.50	2206695.81	Картометрический	1.00	-
201	359364.08	2206692.44	Картометрический	1.00	-
202	359375.79	2206685.57	Картометрический	1.00	-
203	359428.81	2206655.46	Картометрический	1.00	-
204	359465.76	2206636.32	Картометрический	1.00	-
205	359472.40	2206632.73	Картометрический	1.00	-
206	359516.24	2206609.04	Картометрический	1.00	-
207	359543.35	2206585.88	Картометрический	1.00	-
208	359567.48	2206568.24	Картометрический	1.00	-
209	359677.71	2206483.18	Картометрический	1.00	-
210	359717.15	2206452.75	Картометрический	1.00	-
211	359812.66	2206378.63	Картометрический	1.00	-
212	359853.54	2206346.11	Картометрический	1.00	-
213	359894.97	2206314.10	Картометрический	1.00	-
214	359974.30	2206251.35	Картометрический	1.00	-
215	360036.99	2206203.07	Картометрический	1.00	-
216	360063.60	2206182.59	Картометрический	1.00	-
217	360127.22	2206133.48	Картометрический	1.00	-
218	360162.78	2206106.25	Картометрический	1.00	-
219	360213.31	2206065.10	Картометрический	1.00	-
220	360263.58	2206024.53	Картометрический	1.00	-
221	360401.88	2205916.22	Картометрический	1.00	-
222	360429.39	2205897.95	Картометрический	1.00	-
223	360442.39	2205889.33	Картометрический	1.00	-
224	360491.16	2205850.38	Картометрический	1.00	-
225	360524.52	2205823.89	Картометрический	1.00	-
226	360529.83	2205816.40	Картометрический	1.00	-

1	2	3	4	5	6
227	360619.61	2205751.66	Картометрический	1.00	-
228	360702.05	2205694.95	Картометрический	1.00	-
229	360906.57	2205552.05	Картометрический	1.00	-
230	360937.44	2205530.57	Картометрический	1.00	-
231	361003.78	2205484.43	Картометрический	1.00	-
232	361060.00	2205441.76	Картометрический	1.00	-
233	361076.15	2205430.31	Картометрический	1.00	-
234	361081.54	2205427.97	Картометрический	1.00	-
235	361085.97	2205426.80	Картометрический	1.00	-
236	361090.08	2205426.25	Картометрический	1.00	-
237	361100.29	2205427.73	Картометрический	1.00	-
238	361106.40	2205430.96	Картометрический	1.00	-
239	361110.63	2205434.91	Картометрический	1.00	-
240	361128.79	2205463.63	Картометрический	1.00	-
241	361176.32	2205545.11	Картометрический	1.00	-
242	361184.56	2205560.44	Картометрический	1.00	-
243	361192.87	2205580.48	Картометрический	1.00	-
244	361198.65	2205599.51	Картометрический	1.00	-
245	361202.24	2205622.05	Картометрический	1.00	-
246	361208.14	2205656.89	Картометрический	1.00	-
247	361211.85	2205670.40	Картометрический	1.00	-
248	361219.81	2205691.27	Картометрический	1.00	-
249	361236.14	2205728.19	Картометрический	1.00	-
250	361242.35	2205739.28	Картометрический	1.00	-
251	361252.07	2205756.00	Картометрический	1.00	-
252	361261.57	2205768.97	Картометрический	1.00	-
253	361279.04	2205789.90	Картометрический	1.00	-
254	361287.35	2205797.75	Картометрический	1.00	-
255	361296.56	2205804.51	Картометрический	1.00	-
256	361346.09	2205845.75	Картометрический	1.00	-
257	361386.45	2205877.95	Картометрический	1.00	-
258	361471.12	2205936.11	Картометрический	1.00	-
259	361555.54	2205991.79	Картометрический	1.00	-
34	361570.65	2206002.33	Картометрический	1.00	-
260	360463.38	2205617.38	Картометрический	1.00	-
261	360458.00	2205676.85	Картометрический	1.00	-
262	360421.10	2205672.49	Картометрический	1.00	-
263	360420.34	2205690.27	Картометрический	1.00	-
264	360328.09	2205632.07	Картометрический	1.00	-
265	360338.84	2205598.77	Картометрический	1.00	-
266	360396.16	2205609.84	Картометрический	1.00	-
267	360425.12	2205613.93	Картометрический	1.00	-
260	360463.38	2205617.38	Картометрический	1.00	-
268	360452.15	2205622.44	Картометрический	1.00	-
269	360451.22	2205628.28	Картометрический	1.00	-
270	360445.37	2205627.35	Картометрический	1.00	-

1	2	3	4	5	6
271	360446.30	2205621.51	Картометрический	1.00	-
268	360452.15	2205622.44	Картометрический	1.00	-
272	360419.99	2205646.39	Картометрический	1.00	-
273	360419.99	2205646.63	Картометрический	1.00	-
274	360419.75	2205646.63	Картометрический	1.00	-
275	360419.75	2205646.39	Картометрический	1.00	-
272	360419.99	2205646.39	Картометрический	1.00	-
276	360394.45	2205640.53	Картометрический	1.00	-
277	360394.45	2205640.77	Картометрический	1.00	-
278	360394.21	2205640.77	Картометрический	1.00	-
279	360394.21	2205640.53	Картометрический	1.00	-
276	360394.45	2205640.53	Картометрический	1.00	-
3. Сведения о характерных точках части (частей) границы объекта					
Обозначение характерных точек части границы	Координаты, м		Метод определения координат характерной точки	Средняя квадратическая погрешность положения характерной точки (M <sub>t</sub> ), м	Описание обозначения точки на местности (при наличии)
	X	Y			
1	2	3	4	5	6
Часть №					
-	-	-	-	-	-



Рисунок 1  
План границ области



Масштаб 1:10000

- Пункты застройки населенных пунктов и объектов  
 — границы территориальной зоны  
 — границы кадастрового образования  
 \*1 — характерные точки границ территориальной зоны

Руководитель МУПСО «Историко-археологический отдел»  
 Подпись: \_\_\_\_\_ 40 В. Шолохова Дача № 19 м. декабря 2022 г.  
 Место: (наименование населенного пункта), соответствующего кадастрового образования (район/область)



## ОПИСАНИЕ МЕСТОПОЛОЖЕНИЯ ГРАНИЦ

Зона сельскохозяйственного использования в границах населенного пункта  
села Старая Меловая - СХ1/1

(наименование объекта, местоположение границ которого описано  
(далее - объект)

## Раздел 1

Сведения об объекте		
№ п/п	Характеристики объекта	Описание характеристик
1	2	3
1	Местоположение объекта	Воронежская область, Петропавловский муниципальный район, Старомеловатское сельское поселение, село Старая Меловая
2	Площадь объекта $\pm$ величина погрешности определения площади ( $P \pm \text{Дельта } P$ )	-
3	Иные характеристики объекта	-

## Раздел 2

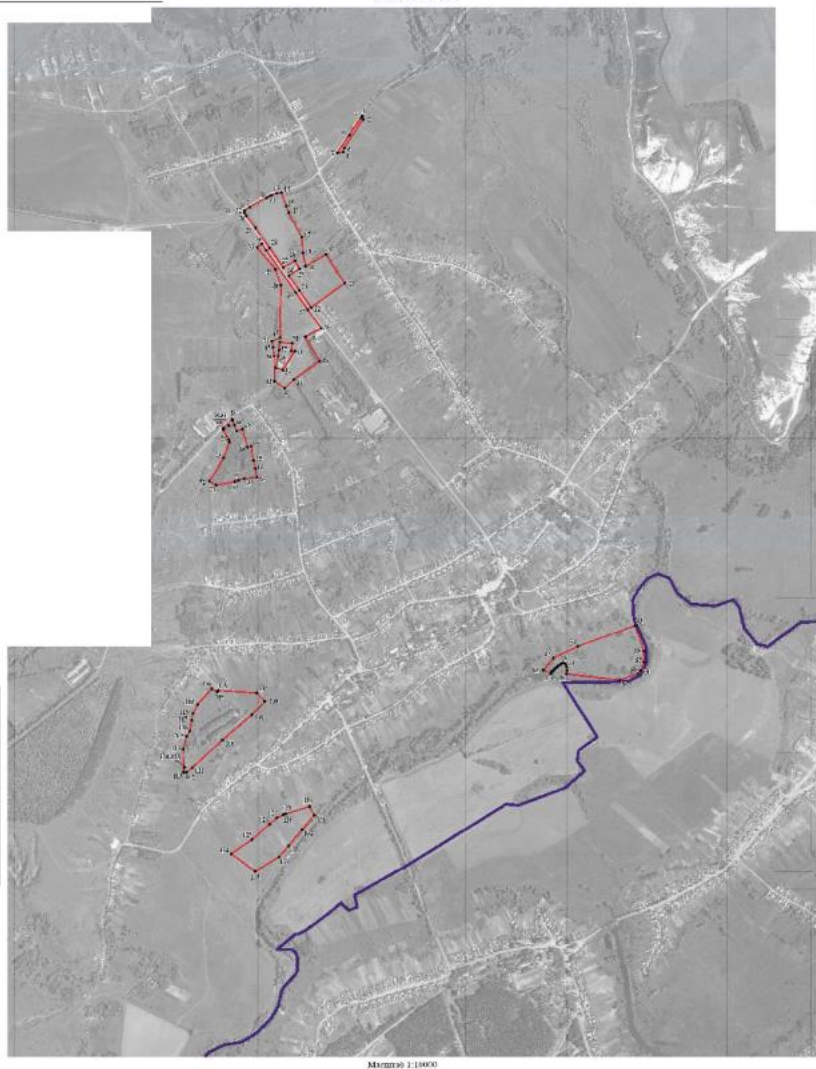
Сведения о местоположении границ объекта					
1. Система координат: МСК - 36, зона 2					
2. Сведения о характерных точках границ объекта					
Обозначение характерных точек границ	Координаты, м		Метод определения координат характерной точки	Средняя квадратическая погрешность положения характерной точки (Mт), м	Описание обозначения точки на местности (при наличии)
	X	Y			
1	2	3	4	5	6
1	361553.01	2206013.19	Картометрический	1.00	-
2	361537.91	2206018.78	Картометрический	1.00	-
3	361397.83	2205927.60	Картометрический	1.00	-
4	361378.27	2205922.08	Картометрический	1.00	-
5	361375.30	2205893.34	Картометрический	1.00	-
6	361460.65	2205951.97	Картометрический	1.00	-
7	361544.86	2206007.51	Картометрический	1.00	-
1	361553.01	2206013.19	Картометрический	1.00	-
8	361096.40	2205447.51	Картометрический	1.00	-
9	361112.44	2205473.30	Картометрический	1.00	-
10	361159.66	2205554.24	Картометрический	1.00	-
11	361167.44	2205568.67	Картометрический	1.00	-
12	361171.67	2205577.82	Картометрический	1.00	-
13	361180.05	2205603.45	Картометрический	1.00	-
14	361183.46	2205624.99	Картометрический	1.00	-
15	361117.24	2205648.70	Картометрический	1.00	-
16	361086.75	2205660.58	Картометрический	1.00	-
17	360969.50	2205722.44	Картометрический	1.00	-
18	360891.63	2205728.68	Картометрический	1.00	-
19	360830.99	2205741.57	Картометрический	1.00	-
20	360885.65	2205839.16	Картометрический	1.00	-
21	360747.65	2205929.57	Картометрический	1.00	-
22	360630.53	2205767.22	Картометрический	1.00	-
23	360713.02	2205710.47	Картометрический	1.00	-
24	360784.21	2205660.73	Картометрический	1.00	-
25	360817.77	2205712.86	Картометрический	1.00	-
26	360856.51	2205690.40	Картометрический	1.00	-
27	360823.20	2205633.49	Картометрический	1.00	-
28	360917.50	2205567.59	Картометрический	1.00	-
29	361014.81	2205499.90	Картометрический	1.00	-
30	361071.65	2205456.76	Картометрический	1.00	-
31	361085.66	2205446.78	Картометрический	1.00	-
32	361089.18	2205445.54	Картометрический	1.00	-
8	361096.40	2205447.51	Картометрический	1.00	-

1	2	3	4	5	6
33	360919.33	2205508.18	Картометрический	1.00	-
34	360937.44	2205530.57	Картометрический	1.00	-
35	360906.57	2205552.05	Картометрический	1.00	-
36	360702.05	2205694.95	Картометрический	1.00	-
37	360619.61	2205751.66	Картометрический	1.00	-
38	360529.83	2205816.40	Картометрический	1.00	-
39	360488.90	2205740.18	Картометрический	1.00	-
40	360371.14	2205808.74	Картометрический	1.00	-
41	360283.98	2205685.27	Картометрический	1.00	-
42	360241.72	2205641.05	Картометрический	1.00	-
43	360275.67	2205591.51	Картометрический	1.00	-
44	360396.74	2205589.31	Картометрический	1.00	-
45	360439.17	2205585.45	Картометрический	1.00	-
46	360468.50	2205579.25	Картометрический	1.00	-
47	360483.24	2205618.65	Картометрический	1.00	-
48	360737.24	2205622.78	Картометрический	1.00	-
49	360815.20	2205596.61	Картометрический	1.00	-
33	360919.33	2205508.18	Картометрический	1.00	-
50	360463.38	2205617.38	Картометрический	1.00	-
51	360458.00	2205676.85	Картометрический	1.00	-
52	360421.10	2205672.49	Картометрический	1.00	-
53	360420.34	2205690.27	Картометрический	1.00	-
54	360328.09	2205632.07	Картометрический	1.00	-
55	360338.84	2205598.77	Картометрический	1.00	-
56	360396.16	2205609.84	Картометрический	1.00	-
57	360425.12	2205613.93	Картометрический	1.00	-
50	360463.38	2205617.38	Картометрический	1.00	-
58	360094.54	2205387.80	Картометрический	1.00	-
59	360086.28	2205389.12	Картометрический	1.00	-
60	360065.28	2205399.42	Картометрический	1.00	-
61	360037.42	2205411.30	Картометрический	1.00	-
62	360046.72	2205438.23	Картометрический	1.00	-
63	359958.79	2205462.24	Картометрический	1.00	-
64	359962.66	2205479.87	Картометрический	1.00	-
65	359895.59	2205490.82	Картометрический	1.00	-
66	359856.72	2205499.15	Картометрический	1.00	-
67	359812.17	2205508.15	Картометрический	1.00	-
68	359806.34	2205446.06	Картометрический	1.00	-
69	359799.11	2205418.59	Картометрический	1.00	-
70	359791.16	2205401.57	Картометрический	1.00	-
71	359776.14	2205310.98	Картометрический	1.00	-
72	359793.44	2205279.26	Картометрический	1.00	-
73	359906.67	2205347.30	Картометрический	1.00	-
74	359982.42	2205374.02	Картометрический	1.00	-
75	359993.58	2205372.92	Картометрический	1.00	-
76	360043.03	2205346.06	Картометрический	1.00	-

1	2	3	4	5	6
77	360051.71	2205346.75	Картометрический	1.00	-
58	360094.54	2205387.80	Картометрический	1.00	-
78	360062.72	2205372.64	Картометрический	1.00	-
79	360062.72	2205372.88	Картометрический	1.00	-
80	360062.48	2205372.88	Картометрический	1.00	-
81	360062.48	2205372.64	Картометрический	1.00	-
78	360062.72	2205372.64	Картометрический	1.00	-
82	358886.57	2206885.30	Картометрический	1.00	-
83	358943.30	2206932.89	Картометрический	1.00	-
84	359000.06	2207050.64	Картометрический	1.00	-
85	359098.94	2207325.69	Картометрический	1.00	-
86	358976.65	2207368.76	Картометрический	1.00	-
87	358924.86	2207368.76	Картометрический	1.00	-
88	358884.37	2207351.41	Картометрический	1.00	-
89	358868.66	2207338.73	Картометрический	1.00	-
90	358835.88	2207251.68	Аналитический	0.10	-
91	358866.46	2206995.05	Картометрический	1.00	-
92	358885.67	2206998.65	Картометрический	1.00	-
93	358901.81	2206996.04	Картометрический	1.00	-
94	358914.98	2206989.65	Картометрический	1.00	-
95	358921.00	2206978.23	Картометрический	1.00	-
96	358914.89	2206968.18	Картометрический	1.00	-
97	358908.19	2206957.04	Аналитический	0.10	-
98	358903.32	2206951.48	Картометрический	1.00	-
99	358897.36	2206943.45	Картометрический	1.00	-
100	358890.61	2206936.56	Картометрический	1.00	-
101	358883.40	2206929.68	Картометрический	1.00	-
102	358878.33	2206920.71	Картометрический	1.00	-
103	358867.25	2206920.12	Картометрический	1.00	-
82	358886.57	2206885.30	Картометрический	1.00	-
104	358796.52	2205290.36	Картометрический	1.00	-
105	358780.61	2205316.36	Картометрический	1.00	-
106	358786.96	2205321.71	Картометрический	1.00	-
107	358775.29	2205506.65	Картометрический	1.00	-
108	358734.89	2205545.13	Картометрический	1.00	-
109	358669.65	2205481.95	Картометрический	1.00	-
110	358548.00	2205341.80	Картометрический	1.00	-
111	358415.51	2205195.74	Картометрический	1.00	-
112	358393.31	2205169.07	Картометрический	1.00	-
113	358395.18	2205154.48	Картометрический	1.00	-
114	358505.19	2205152.55	Картометрический	1.00	-
115	358565.62	2205168.81	Картометрический	1.00	-
116	358590.41	2205184.31	Картометрический	1.00	-
117	358643.87	2205194.38	Картометрический	1.00	-
118	358676.41	2205199.02	Картометрический	1.00	-

1	2	3	4	5	6
119	358720.64	2205222.30	Картометрический	1.00	-
104	358796.52	2205290.36	Картометрический	1.00	-
120	358417.29	2205158.88	Картометрический	1.00	-
121	358417.29	2205159.12	Картометрический	1.00	-
122	358417.05	2205159.12	Картометрический	1.00	-
123	358417.05	2205158.88	Картометрический	1.00	-
120	358417.29	2205158.88	Картометрический	1.00	-
124	358001.60	2205383.80	Картометрический	1.00	-
125	358069.41	2205484.13	Картометрический	1.00	-
126	358144.17	2205567.41	Картометрический	1.00	-
127	358175.78	2205603.86	Картометрический	1.00	-
128	358190.17	2205634.66	Картометрический	1.00	-
129	358194.60	2205646.27	Картометрический	1.00	-
130	358228.61	2205760.23	Картометрический	1.00	-
131	358186.30	2205783.38	Картометрический	1.00	-
132	358118.14	2205724.71	Картометрический	1.00	-
133	358038.12	2205659.17	Аналитический	0.10	-
134	357986.86	2205613.69	Аналитический	0.10	-
135	357916.16	2205499.40	Аналитический	0.10	-
124	358001.60	2205383.80	Аналитический	0.10	-
3. Сведения о характерных точках части (частей) границы объекта					
Обозначение характерных точек части границы	Координаты, м		Метод определения координат характерной точки	Средняя квадратическая погрешность положения характерной точки (M <sub>t</sub> ), м	Описание обозначения точки на местности (при наличии)
	X	Y			
1	2	3	4	5	6
Часть №					
-	-	-	-	-	-





Исходные условия на основе:

— границы территориальной зоны

— границы муниципальное образования

■ 1 территория новой границе территориальной зоны

Рисунг № 4/20 «Новые границы общины»

Исходные условия на основе: 10.03.2022 г. Дел № 19 «...» 2022 г.

Место издания: г. Славяносельск, ул. Пискаревский проспект, д. 10



## ОПИСАНИЕ МЕСТОПОЛОЖЕНИЯ ГРАНИЦ

Зона сельскохозяйственного производства села Старая Меловая - СХ2/1

(наименование объекта, местоположение границ которого описано  
(далее - объект)

## Раздел 1

Сведения об объекте		
№ п/п	Характеристики объекта	Описание характеристик
1	2	3
1	Местоположение объекта	Воронежская область, Петропавловский муниципальный район, Старомеловатское сельское поселение, село Старая Меловая
2	Площадь объекта $\pm$ величина погрешности определения площади ( $P \pm \text{Дельта } P$ )	-
3	Иные характеристики объекта	-

## Раздел 2

## Сведения о местоположении границ объекта

1. Система координат: МСК - 36, зона 2

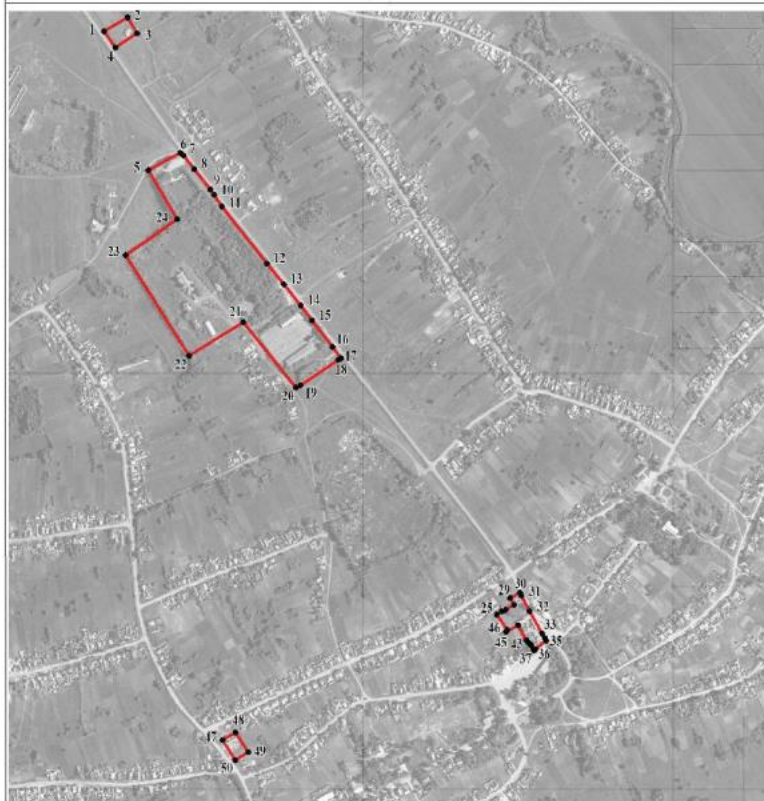
2. Сведения о характерных точках границ объекта

Обозначение характерных точек границ	Координаты, м		Метод определения координат характерной точки	Средняя квадратическая погрешность положения характерной точки (M <sub>t</sub> ), м	Описание обозначения точки на местности (при наличии)
	X	Y			
1	2	3	4	5	6
1	360823.20	2205633.49	Картометрический	1.00	-
2	360856.51	2205690.40	Картометрический	1.00	-
3	360817.77	2205712.86	Картометрический	1.00	-
4	360784.21	2205660.73	Картометрический	1.00	-
1	360823.20	2205633.49	Картометрический	1.00	-
5	360488.90	2205740.18	Картометрический	1.00	-
6	360529.83	2205816.40	Картометрический	1.00	-
7	360524.52	2205823.89	Картометрический	1.00	-
8	360491.16	2205850.38	Картометрический	1.00	-
9	360442.39	2205889.33	Картометрический	1.00	-
10	360429.39	2205897.95	Картометрический	1.00	-
11	360401.88	2205916.22	Картометрический	1.00	-
12	360263.58	2206024.53	Картометрический	1.00	-
13	360213.31	2206065.10	Картометрический	1.00	-
14	360162.78	2206106.25	Картометрический	1.00	-
15	360127.22	2206133.48	Картометрический	1.00	-
16	360063.60	2206182.59	Картометрический	1.00	-
17	360036.99	2206203.07	Картометрический	1.00	-
18	360032.17	2206195.94	Картометрический	1.00	-
19	359971.74	2206105.39	Картометрический	1.00	-
20	359965.95	2206094.43	Картометрический	1.00	-
21	360123.03	2205967.76	Картометрический	1.00	-
22	360042.85	2205837.41	Картометрический	1.00	-
23	360283.98	2205685.27	Картометрический	1.00	-
24	360371.14	2205808.74	Картометрический	1.00	-
5	360488.90	2205740.18	Картометрический	1.00	-
25	359420.34	2206577.30	Картометрический	1.00	-
26	359428.58	2206589.07	Картометрический	1.00	-
27	359432.29	2206597.69	Картометрический	1.00	-
28	359443.76	2206618.55	Картометрический	1.00	-
29	359460.22	2206609.36	Картометрический	1.00	-
30	359472.40	2206632.73	Картометрический	1.00	-
31	359465.76	2206636.32	Картометрический	1.00	-
32	359428.81	2206655.46	Картометрический	1.00	-

1	2	3	4	5	6
33	359375.79	2206685.57	Картометрический	1.00	-
34	359364.08	2206692.44	Картометрический	1.00	-
35	359357.50	2206695.81	Картометрический	1.00	-
36	359337.80	2206670.02	Картометрический	1.00	-
37	359334.82	2206666.19	Картометрический	1.00	-
38	359338.97	2206664.61	Картометрический	1.00	-
39	359347.38	2206658.59	Картометрический	1.00	-
40	359351.55	2206654.58	Картометрический	1.00	-
41	359353.74	2206653.32	Картометрический	1.00	-
42	359352.98	2206652.26	Картометрический	1.00	-
43	359359.10	2206647.87	Картометрический	1.00	-
44	359394.71	2206627.40	Картометрический	1.00	-
45	359378.38	2206598.97	Картометрический	1.00	-
46	359384.09	2206601.21	Картометрический	1.00	-
25	359420.34	2206577.30	Картометрический	1.00	-
47	359118.64	2205917.84	Аналитический	0.10	-
48	359136.70	2205949.30	Аналитический	0.10	-
49	359088.88	2205980.30	Аналитический	0.10	-
50	359070.97	2205949.05	Аналитический	0.10	-
47	359118.64	2205917.84	Аналитический	0.10	-
3. Сведения о характерных точках части (частей) границы объекта					
Обозначение характерных точек части границы	Координаты, м		Метод определения координат характерной точки	Средняя квадратическая погрешность положения характерной точки (Ml), м	Описание обозначения точки на местности (при наличии)
	X	Y			
1	2	3	4	5	6
Часть №					
-	-	-	-	-	-





## План границ объекта




Масштаб 1:10000

Используемые условные знаки и обозначения:

	границы территориальной зоны
	характерная точка границ территориальной зоны

Руководитель БУВО «Нормативно-проектный центр»

Подпись:  Ю.В. Шалагина Дата « 19 » декабря 2022 г.

Место для отбора печати (для сканирования) лица, составившего описание местоположения границ объекта



## ОПИСАНИЕ МЕСТОПОЛОЖЕНИЯ ГРАНИЦ

Зона рекреационного назначения - объектов отдыха села Старая Меловая - Р1/1

(наименование объекта, местоположение границ которого описано  
(далее - объект)

## Раздел 1

Сведения об объекте		
№ п/п	Характеристики объекта	Описание характеристик
1	2	3
1	Местоположение объекта	Воронежская область, Петропавловский муниципальный район, Старомеловатское сельское поселение, село Старая Меловая
2	Площадь объекта $\pm$ величина погрешности определения площади ( $P \pm \Delta P$ )	-
3	Иные характеристики объекта	-

## Раздел 2

Сведения о местоположении границ объекта					
1. Система координат: МСК - 36, зона 2					
2. Сведения о характерных точках границ объекта					
Обозначение характерных точек границ	Координаты, м		Метод определения координат характерной точки	Средняя квадратическая погрешность положения характерной точки (M <sub>t</sub> ), м	Описание обозначения точки на местности (при наличии)
	X	Y			
1	2	3	4	5	6
1	361806.80	2205541.41	Аналитический	0.10	-
2	361816.51	2205550.30	Аналитический	0.10	-
3	361798.46	2205667.49	Аналитический	0.10	-
4	361769.98	2205622.93	Аналитический	0.10	-
5	361753.08	2205608.23	Аналитический	0.10	-
6	361734.13	2205601.51	Аналитический	0.10	-
7	361806.80	2205541.41	Аналитический	0.10	-
3. Сведения о характерных точках части (частей) границы объекта					
Обозначение характерных точек части границы	Координаты, м		Метод определения координат характерной точки	Средняя квадратическая погрешность положения характерной точки (M <sub>t</sub> ), м	Описание обозначения точки на местности (при наличии)
	X	Y			
1	2	3	4	5	6
Часть №					
-	-	-	-	-	-



## План границ объекта



Масштаб 1:2000


Используемые условные знаки и обозначения:



границы территориальной зоны

характерная точка границ территориальной зоны

Руководитель БУВО «Нормативно-проектный центр»

Подпись  Ю.В. Шальгина Дата « 19 » декабря 2022 г.

Место для отрыва печати (образец) лица, составившего описание местоположения границ объекта



## ОПИСАНИЕ МЕСТОПОЛОЖЕНИЯ ГРАНИЦ

Зона природных территорий и защитного озеленения села Старая Меловая - Р2/1

(наименование объекта, местоположение границ которого описано  
(далее - объект)

## Раздел 1

Сведения об объекте		
№ п/п	Характеристики объекта	Описание характеристик
1	2	3
1	Местоположение объекта	Воронежская область, Петропавловский муниципальный район, Старомеловатское сельское поселение, село Старая Меловая
2	Площадь объекта $\pm$ величина погрешности определения площади ( $P \pm \Delta P$ )	-
3	Иные характеристики объекта	-

## Раздел 2

Сведения о местоположении границ объекта					
1. Система координат: МСК - 36, зона 2					
2. Сведения о характерных точках границ объекта					
Обозначение характерных точек границ	Координаты, м		Метод определения координат характерной точки	Средняя квадратическая погрешность положения характерной точки (Mt), м	Описание обозначения точки на местности (при наличии)
	X	Y			
1	2	3	4	5	6
1	358878.33	2206920.71	Аналитический	0.10	-
2	358883.40	2206929.68	Аналитический	0.10	-
3	358890.61	2206936.56	Аналитический	0.10	-
4	358897.36	2206943.45	Аналитический	0.10	-
5	358903.32	2206951.48	Аналитический	0.10	-
6	358908.19	2206957.04	Аналитический	0.10	-
7	358914.89	2206968.18	Аналитический	0.10	-
8	358921.00	2206978.23	Аналитический	0.10	-
9	358914.98	2206989.65	Аналитический	0.10	-
10	358901.81	2206996.04	Аналитический	0.10	-
11	358885.67	2206998.65	Аналитический	0.10	-
12	358866.46	2206995.05	Аналитический	0.10	-
13	358867.75	2206967.11	Аналитический	0.10	-
14	358867.25	2206920.12	Аналитический	0.10	-
1	358878.33	2206920.71	Аналитический	0.10	-
3. Сведения о характерных точках части (частей) границы объекта					
Обозначение характерных точек части границы	Координаты, м		Метод определения координат характерной точки	Средняя квадратическая погрешность положения характерной точки (Mt), м	Описание обозначения точки на местности (при наличии)
	X	Y			
1	2	3	4	5	6
Часть №					
-	-	-	-	-	-



## План границ объекта



Масштаб 1:2000

Используемые условные знаки и обозначения:



границы территориальной зоны

характерная точка границ территориальной зоны

Руководитель БУВО «Нормативно-проектный центр»

Подпись *Ю.В. Шавыгина* Ю.В. Шавыгина Дата « 19 » декабря 2022 г.

Место для отложения печати (при наличии) лица, составившего пояснение местоположения границ объекта



## ОПИСАНИЕ МЕСТОПОЛОЖЕНИЯ ГРАНИЦ

Зона ритуальных объектов села Старая Меловая - СН1/1

(наименование объекта, местоположение границ которого описано  
(далее - объект)

## Раздел 1

Сведения об объекте		
№ п/п	Характеристики объекта	Описание характеристик
1	2	3
1	Местоположение объекта	Воронежская область, Петропавловский муниципальный район, Старомеловатское сельское поселение, село Старая Меловая
2	Площадь объекта $\pm$ величина погрешности определения площади ( $P \pm \text{Дельта } P$ )	-
3	Иные характеристики объекта	-

## Раздел 2

Сведения о местоположении границ объекта					
1. Система координат: МСК - 36, зона 2					
2. Сведения о характерных точках границ объекта					
Обозначение характерных точек границ	Координаты, м		Метод определения координат характерной точки	Средняя квадратическая погрешность положения характерной точки (Мп), м	Описание обозначения точки на местности (при наличии)
	X	Y			
1	2	3	4	5	6
1	362413.73	2206755.66	Картометрический	1.00	-
2	362428.95	2206816.15	Картометрический	1.00	-
3	362402.78	2206823.86	Картометрический	1.00	-
4	362345.75	2206832.96	Картометрический	1.00	-
5	362325.09	2206841.77	Картометрический	1.00	-
6	362288.45	2206818.63	Картометрический	1.00	-
7	362284.15	2206776.19	Картометрический	1.00	-
8	362387.58	2206758.18	Картометрический	1.00	-
1	362413.73	2206755.66	Картометрический	1.00	-
9	359965.95	2206094.43	Картометрический	1.00	-
10	359971.74	2206105.39	Картометрический	1.00	-
11	360032.17	2206195.94	Картометрический	1.00	-
12	360036.99	2206203.07	Картометрический	1.00	-
13	359974.30	2206251.35	Картометрический	1.00	-
14	359894.97	2206314.10	Картометрический	1.00	-
15	359853.54	2206346.11	Картометрический	1.00	-
16	359812.66	2206378.63	Картометрический	1.00	-
17	359717.15	2206452.75	Картометрический	1.00	-
18	359677.71	2206483.18	Картометрический	1.00	-
19	359667.20	2206478.13	Аналитический	0.10	-
20	359651.27	2206470.53	Аналитический	0.10	-
21	359642.92	2206464.75	Картометрический	1.00	-
22	359579.90	2206353.34	Картометрический	1.00	-
23	359520.62	2206225.47	Картометрический	1.00	-
24	359635.76	2206171.88	Картометрический	1.00	-
25	359845.00	2206122.46	Картометрический	1.00	-
26	359893.13	2206125.74	Картометрический	1.00	-
27	359932.54	2206116.45	Картометрический	1.00	-
9	359965.95	2206094.43	Картометрический	1.00	-

3. Сведения о характерных точках части (частей) границы объекта					
Обозначение характерных точек части границы	Координаты, м		Метод определения координат характерной точки	Средняя квадратическая погрешность положения характерной точки (M), м	Описание обозначения точки на местности (при наличии)
	X	Y			
1	2	3	4	5	6
Часть №					
-	-	-	-	-	-





## План границ объекта



Масштаб 1:10000

Используемые условные знаки и обозначения:

- |   |   |
|---|---|
|  | границы территориальной зоны                  |
|  | характерная точка границ территориальной зоны |

Руководитель БУРО «Инициативно-проектный центр»

Подпись:  Ю.Н. Пальчинов Дата « 19 » декабря 2022 г.

Место для печати (подпись, печать) лица, составившего проектные материалы границ объекта



Приложение № 2  
к правилам землепользования и застройки  
Старомеловатского сельского поселения  
Петропавловского муниципального района  
Воронежской области

СВЕДЕНИЯ О ГРАНИЦАХ ТЕРРИТОРИАЛЬНЫХ ЗОН,  
СОДЕРЖАЩИЕ ГРАФИЧЕСКОЕ ОПИСАНИЕ МЕСТОПОЛОЖЕНИЯ  
ГРАНИЦ ТЕРРИТОРИАЛЬНЫХ ЗОН, ПЕРЕЧЕНЬ КООРДИНАТ  
ХАРАКТЕРНЫХ ТОЧЕК ГРАНИЦ ТЕРРИТОРИАЛЬНЫХ ЗОН  
ХУТОРА ИНДЫЧИЙ

## ОПИСАНИЕ МЕСТОПОЛОЖЕНИЯ ГРАНИЦ

Зона застройки индивидуальными жилыми домами хутора Индычгий - Ж1/2

(наименование объекта, местоположение границ которого описано  
(далее - объект)

## Раздел 1

Сведения об объекте		
№ п/п	Характеристики объекта	Описание характеристик
1	2	3
1	Местоположение объекта	Воронежская область, Петропавловский муниципальный район, Старомеловатское сельское поселение, хутор Индычгий
2	Площадь объекта $\pm$ величина погрешности определения площади ( $P \pm \Delta P$ )	-
3	Иные характеристики объекта	-

## Раздел 2

Сведения о местоположении границ объекта					
1. Система координат: МСК - 36, зона 2					
2. Сведения о характерных точках границ объекта					
Обозначение характерных точек границ	Координаты, м		Метод определения координат характерной точки	Средняя квадратическая погрешность положения характерной точки (Мт), м	Описание обозначения точки на местности (при наличии)
	X	Y			
1	2	3	4	5	6
1	357658.97	2204367.99	Картометрический	1.00	-
2	357643.47	2204398.69	Картометрический	1.00	-
3	357674.46	2204431.75	Картометрический	1.00	-
4	357663.72	2204482.99	Картометрический	1.00	-
5	357621.71	2204474.72	Картометрический	1.00	-
6	357600.91	2204489.74	Картометрический	1.00	-
7	357575.16	2204465.77	Картометрический	1.00	-
8	357474.33	2204524.58	Картометрический	1.00	-
9	357422.68	2204594.97	Картометрический	1.00	-
10	357461.52	2204619.76	Картометрический	1.00	-
11	357429.15	2204694.55	Картометрический	1.00	-
12	357429.15	2204735.88	Картометрический	1.00	-
13	357452.70	2204751.30	Картометрический	1.00	-
14	357519.10	2204763.56	Картометрический	1.00	-
15	357563.85	2204758.52	Картометрический	1.00	-
16	357529.22	2205018.65	Картометрический	1.00	-
17	357538.79	2205032.94	Картометрический	1.00	-
18	357538.41	2205033.96	Картометрический	1.00	-
19	357536.02	2205050.74	Картометрический	1.00	-
20	357535.74	2205055.32	Картометрический	1.00	-
21	357489.62	2205153.91	Картометрический	1.00	-
22	357457.88	2205196.31	Картометрический	1.00	-
23	357331.04	2205253.10	Картометрический	1.00	-
24	357307.44	2205242.56	Картометрический	1.00	-
25	357230.71	2205147.08	Картометрический	1.00	-
26	357191.69	2205121.41	Картометрический	1.00	-
27	357251.05	2205003.78	Картометрический	1.00	-
28	357286.32	2204918.93	Картометрический	1.00	-
29	357312.49	2204879.54	Картометрический	1.00	-
30	357249.40	2204873.75	Картометрический	1.00	-
31	357177.36	2204865.21	Картометрический	1.00	-
32	357062.08	2204853.37	Картометрический	1.00	-
33	357034.53	2204853.23	Картометрический	1.00	-
34	356951.47	2204878.02	Картометрический	1.00	-
35	356907.53	2204877.20	Картометрический	1.00	-
36	356897.89	2204820.58	Картометрический	1.00	-

1	2	3	4	5	6
37	356904.23	2204796.76	Картометрический	1.00	-
38	356877.64	2204744.14	Картометрический	1.00	-
39	356858.50	2204667.83	Картометрический	1.00	-
40	356849.82	2204637.39	Картометрический	1.00	-
41	356809.74	2204613.01	Картометрический	1.00	-
42	356828.47	2204588.22	Картометрический	1.00	-
43	356851.65	2204587.30	Картометрический	1.00	-
44	356898.53	2204619.98	Картометрический	1.00	-
45	356910.04	2204650.61	Картометрический	1.00	-
46	356970.48	2204643.04	Картометрический	1.00	-
47	357032.74	2204645.38	Картометрический	1.00	-
48	357114.28	2204666.73	Картометрический	1.00	-
49	357133.44	2204669.93	Картометрический	1.00	-
50	357184.16	2204678.93	Картометрический	1.00	-
51	357210.77	2204679.99	Картометрический	1.00	-
52	357312.21	2204693.87	Картометрический	1.00	-
53	357351.74	2204729.54	Картометрический	1.00	-
54	357356.47	2204721.38	Картометрический	1.00	-
55	357360.20	2204711.84	Картометрический	1.00	-
56	357370.75	2204689.60	Картометрический	1.00	-
57	357306.58	2204635.29	Картометрический	1.00	-
58	357304.82	2204631.53	Картометрический	1.00	-
59	357293.48	2204571.28	Картометрический	1.00	-
60	357356.01	2204500.20	Картометрический	1.00	-
61	357398.16	2204531.61	Картометрический	1.00	-
62	357458.21	2204462.74	Картометрический	1.00	-
63	357533.14	2204436.02	Картометрический	1.00	-
64	357546.50	2204373.76	Картометрический	1.00	-
65	357588.38	2204326.10	Картометрический	1.00	-
66	357641.03	2204353.46	Картометрический	1.00	-
1	357658.97	2204367.99	Картометрический	1.00	-
67	357516.23	2204960.08	Картометрический	1.00	-
68	357516.23	2204960.32	Картометрический	1.00	-
69	357515.99	2204960.32	Картометрический	1.00	-
70	357515.99	2204960.08	Картометрический	1.00	-
67	357516.23	2204960.08	Картометрический	1.00	-
71	357446.00	2204924.19	Картометрический	1.00	-
72	357446.00	2204924.43	Картометрический	1.00	-
73	357445.76	2204924.43	Картометрический	1.00	-
74	357445.76	2204924.19	Картометрический	1.00	-
71	357446.00	2204924.19	Картометрический	1.00	-
75	357375.77	2204888.31	Картометрический	1.00	-
76	357375.77	2204888.55	Картометрический	1.00	-
77	357375.53	2204888.55	Картометрический	1.00	-
78	357375.53	2204888.31	Картометрический	1.00	-

1	2	3	4	5	6
75	357375.77	2204888.31	Картометрический	1.00	-
79	357330.94	2204865.95	Картометрический	1.00	-
80	357330.94	2204866.19	Картометрический	1.00	-
81	357330.70	2204866.19	Картометрический	1.00	-
82	357330.70	2204865.95	Картометрический	1.00	-
79	357330.94	2204865.95	Картометрический	1.00	-
83	356693.90	2204676.26	Картометрический	1.00	-
84	356696.97	2204748.27	Картометрический	1.00	-
85	356640.61	2204743.68	Картометрический	1.00	-
86	356560.42	2204718.04	Картометрический	1.00	-
87	356556.54	2204764.59	Картометрический	1.00	-
88	356520.05	2204770.98	Картометрический	1.00	-
89	356482.88	2204762.12	Картометрический	1.00	-
90	356482.75	2204695.20	Картометрический	1.00	-
91	356593.72	2204692.98	Картометрический	1.00	-
92	356608.24	2204681.28	Картометрический	1.00	-
83	356693.90	2204676.26	Картометрический	1.00	-
93	355928.69	2204309.44	Картометрический	1.00	-
94	355908.96	2204420.78	Картометрический	1.00	-
95	355845.95	2204501.97	Картометрический	1.00	-
96	355792.67	2204555.38	Картометрический	1.00	-
97	355806.09	2204563.18	Картометрический	1.00	-
98	355909.74	2204593.52	Картометрический	1.00	-
99	355923.79	2204559.86	Картометрический	1.00	-
100	355946.94	2204539.88	Картометрический	1.00	-
101	355989.61	2204572.68	Картометрический	1.00	-
102	356040.10	2204592.06	Картометрический	1.00	-
103	356025.74	2204646.03	Картометрический	1.00	-
104	356025.45	2204650.34	Картометрический	1.00	-
105	356041.91	2204657.50	Картометрический	1.00	-
106	356075.63	2204672.26	Картометрический	1.00	-
107	356132.23	2204686.41	Картометрический	1.00	-
108	356137.15	2204686.56	Картометрический	1.00	-
109	356162.05	2204702.40	Картометрический	1.00	-
110	356134.95	2204734.91	Картометрический	1.00	-
111	356129.86	2204802.13	Картометрический	1.00	-
112	356000.11	2204764.66	Картометрический	1.00	-
113	355947.77	2204765.49	Картометрический	1.00	-
114	355908.10	2204777.89	Картометрический	1.00	-
115	355840.88	2204763.28	Картометрический	1.00	-
116	355796.25	2204767.42	Картометрический	1.00	-
117	355674.84	2204764.73	Картометрический	1.00	-
118	355650.32	2204759.35	Картометрический	1.00	-
119	355576.14	2204769.07	Картометрический	1.00	-
120	355405.90	2204770.72	Картометрический	1.00	-

1	2	3	4	5	6
121	355349.98	2204774.03	Картометрический	1.00	-
122	355251.91	2204786.42	Картометрический	1.00	-
123	355132.62	2204826.64	Картометрический	1.00	-
124	355089.93	2204866.04	Картометрический	1.00	-
125	355084.97	2204890.00	Картометрический	1.00	-
126	355078.85	2204890.92	Картометрический	1.00	-
127	355074.98	2204848.61	Картометрический	1.00	-
128	355071.39	2204823.16	Картометрический	1.00	-
129	355056.84	2204685.18	Картометрический	1.00	-
130	355052.72	2204664.03	Картометрический	1.00	-
131	355046.85	2204655.73	Картометрический	1.00	-
132	355039.08	2204650.46	Картометрический	1.00	-
133	355030.43	2204648.00	Картометрический	1.00	-
134	355263.20	2204615.35	Картометрический	1.00	-
135	355325.46	2204611.77	Картометрический	1.00	-
136	355380.28	2204616.18	Картометрический	1.00	-
137	355408.10	2204584.50	Картометрический	1.00	-
138	355446.11	2204587.99	Картометрический	1.00	-
139	355446.08	2204590.91	Картометрический	1.00	-
140	355483.97	2204597.38	Картометрический	1.00	-
141	355483.08	2204588.01	Картометрический	1.00	-
142	355604.93	2204577.48	Картометрический	1.00	-
143	355654.88	2204544.87	Картометрический	1.00	-
144	355694.44	2204480.29	Картометрический	1.00	-
145	355697.05	2204475.24	Картометрический	1.00	-
146	355714.72	2204487.33	Картометрический	1.00	-
147	355764.88	2204403.30	Картометрический	1.00	-
148	355809.36	2204296.33	Картометрический	1.00	-
149	355819.70	2204282.06	Картометрический	1.00	-
150	355831.79	2204276.24	Картометрический	1.00	-
151	355849.74	2204307.28	Картометрический	1.00	-
152	355887.20	2204322.83	Картометрический	1.00	-
153	355888.44	2204323.10	Картометрический	1.00	-
154	355889.60	2204312.04	Картометрический	1.00	-
155	355891.41	2204303.74	Картометрический	1.00	-
156	355909.34	2204304.80	Картометрический	1.00	-
93	355928.69	2204309.44	Картометрический	1.00	-
157	355274.53	2202506.97	Картометрический	1.00	-
158	355289.92	2202560.28	Картометрический	1.00	-
159	355270.92	2202691.96	Картометрический	1.00	-
160	355275.05	2202789.76	Картометрический	1.00	-
161	355259.21	2202848.98	Картометрический	1.00	-
162	355243.64	2202877.91	Картометрический	1.00	-
163	355229.85	2202938.95	Картометрический	1.00	-
164	355186.18	2202988.61	Картометрический	1.00	-
165	355182.62	2202985.62	Картометрический	1.00	-
166	355068.58	2203107.11	Картометрический	1.00	-

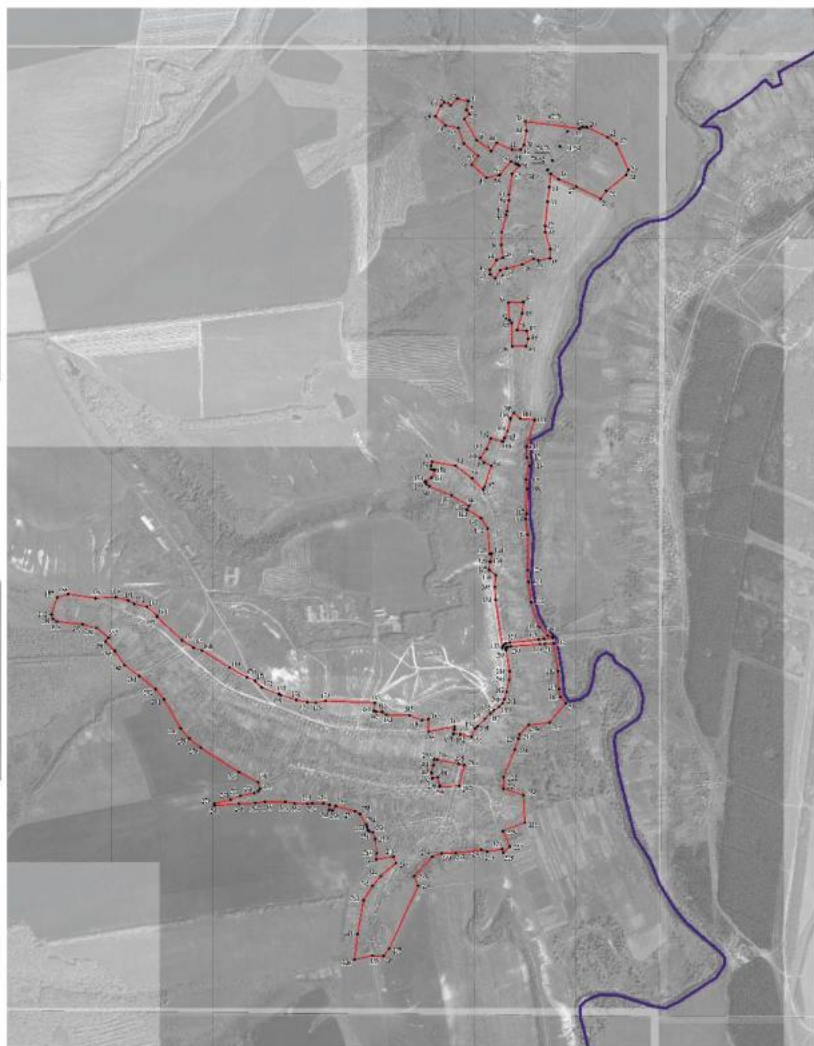
1	2	3	4	5	6
167	355032.21	2203162.48	Картометрический	1.00	-
168	355019.40	2203202.98	Картометрический	1.00	-
169	354935.38	2203335.48	Картометрический	1.00	-
170	354889.93	2203419.23	Картометрический	1.00	-
171	354871.95	2203458.87	Картометрический	1.00	-
172	354841.44	2203491.51	Картометрический	1.00	-
173	354809.41	2203572.84	Картометрический	1.00	-
174	354809.04	2203573.85	Картометрический	1.00	-
175	354804.26	2203582.17	Картометрический	1.00	-
176	354780.98	2203655.86	Картометрический	1.00	-
177	354771.06	2203709.72	Картометрический	1.00	-
178	354769.13	2203750.21	Картометрический	1.00	-
179	354776.98	2203797.46	Картометрический	1.00	-
180	354768.23	2204034.13	Картометрический	1.00	-
181	354726.70	2204029.59	Картометрический	1.00	-
182	354723.27	2204040.67	Картометрический	1.00	-
183	354722.20	2204069.80	Картометрический	1.00	-
184	354708.11	2204089.74	Картометрический	1.00	-
185	354704.53	2204201.17	Картометрический	1.00	-
186	354683.32	2204261.91	Картометрический	1.00	-
187	354686.94	2204291.56	Картометрический	1.00	-
188	354627.17	2204292.98	Картометрический	1.00	-
189	354651.92	2204418.51	Картометрический	1.00	-
190	354638.94	2204416.37	Картометрический	1.00	-
191	354618.40	2204412.12	Картометрический	1.00	-
192	354614.40	2204444.50	Картометрический	1.00	-
193	354603.17	2204500.65	Картометрический	1.00	-
194	354644.83	2204516.10	Картометрический	1.00	-
195	354653.74	2204529.23	Картометрический	1.00	-
196	354689.20	2204563.93	Картометрический	1.00	-
197	354715.50	2204590.21	Картометрический	1.00	-
198	354728.83	2204605.02	Картометрический	1.00	-
199	354746.97	2204632.82	Картометрический	1.00	-
200	354765.77	2204648.49	Картометрический	1.00	-
201	354785.30	2204657.43	Картометрический	1.00	-
202	354820.05	2204667.95	Картометрический	1.00	-
203	354876.25	2204679.59	Картометрический	1.00	-
204	354918.43	2204681.62	Картометрический	1.00	-
205	355020.18	2204666.72	Картометрический	1.00	-
206	355029.79	2204665.83	Картометрический	1.00	-
207	355034.77	2204668.89	Картометрический	1.00	-
208	355036.88	2204672.84	Картометрический	1.00	-
209	355038.46	2204688.02	Картометрический	1.00	-
210	355049.78	2204828.14	Картометрический	1.00	-
211	355050.08	2204850.75	Картометрический	1.00	-
212	355053.91	2204894.67	Картометрический	1.00	-
213	354918.58	2204915.07	Картометрический	1.00	-
214	354834.28	2204919.48	Картометрический	1.00	-

1	2	3	4	5	6
215	354795.16	2204926.64	Картометрический	1.00	-
216	354765.96	2204952.26	Картометрический	1.00	-
217	354670.67	2204874.08	Картометрический	1.00	-
218	354659.69	2204773.59	Картометрический	1.00	-
219	354613.19	2204729.67	Картометрический	1.00	-
220	354594.21	2204724.86	Картометрический	1.00	-
221	354540.07	2204707.82	Картометрический	1.00	-
222	354409.88	2204653.56	Картометрический	1.00	-
223	354353.23	2204653.09	Картометрический	1.00	-
224	354321.86	2204749.64	Картометрический	1.00	-
225	354191.98	2204756.12	Картометрический	1.00	-
226	354148.92	2204650.58	Картометрический	1.00	-
227	354075.89	2204683.53	Картометрический	1.00	-
228	354046.96	2204653.09	Картометрический	1.00	-
229	354063.30	2204646.73	Картометрический	1.00	-
230	354051.22	2204574.54	Картометрический	1.00	-
231	354059.38	2204546.31	Картометрический	1.00	-
232	354044.96	2204422.80	Аналитический	0.10	-
233	354042.76	2204355.48	Аналитический	0.10	-
234	354026.85	2204311.96	Картометрический	1.00	-
235	353932.33	2204224.03	Картометрический	1.00	-
236	353885.50	2204242.68	Картометрический	1.00	-
237	353582.92	2204103.58	Картометрический	1.00	-
238	353547.77	2204076.82	Картометрический	1.00	-
239	353549.40	2204025.20	Картометрический	1.00	-
240	353531.78	2203937.16	Картометрический	1.00	-
241	353654.13	2203951.64	Картометрический	1.00	-
242	353817.33	2203980.23	Картометрический	1.00	-
243	353886.22	2204024.22	Картометрический	1.00	-
244	353933.20	2204062.43	Картометрический	1.00	-
245	353995.34	2204136.69	Картометрический	1.00	-
246	354027.39	2204123.30	Картометрический	1.00	-
247	354013.77	2204041.81	Картометрический	1.00	-
248	354043.80	2204043.46	Картометрический	1.00	-
249	354111.43	2204036.85	Картометрический	1.00	-
250	354142.69	2204025.42	Картометрический	1.00	-
251	354147.93	2204006.55	Картометрический	1.00	-
252	354154.12	2204000.76	Картометрический	1.00	-
253	354167.88	2203997.25	Картометрический	1.00	-
254	354181.67	2203993.05	Картометрический	1.00	-
255	354232.50	2203963.30	Картометрический	1.00	-
256	354245.86	2203939.33	Картометрический	1.00	-
257	354269.55	2203847.04	Картометрический	1.00	-
258	354249.48	2203831.07	Аналитический	0.10	-
259	354252.61	2203814.99	Аналитический	0.10	-
260	354277.54	2203816.19	Картометрический	1.00	-
261	354283.40	2203787.12	Картометрический	1.00	-
262	354283.19	2203734.51	Картометрический	1.00	-

1	2	3	4	5	6
263	354281.93	2203710.41	Картометрический	1.00	-
264	354283.44	2203648.72	Картометрический	1.00	-
265	354290.90	2203604.62	Картометрический	1.00	-
266	354290.62	2203506.28	Картометрический	1.00	-
267	354285.02	2203460.74	Картометрический	1.00	-
268	354281.91	2203381.15	Картометрический	1.00	-
269	354273.52	2203264.14	Картометрический	1.00	-
270	354282.08	2203263.58	Картометрический	1.00	-
271	354300.68	2203341.68	Картометрический	1.00	-
272	354319.83	2203389.20	Картометрический	1.00	-
273	354332.36	2203455.04	Картометрический	1.00	-
274	354341.59	2203474.18	Картометрический	1.00	-
275	354353.30	2203482.72	Картометрический	1.00	-
276	354385.94	2203474.18	Картометрический	1.00	-
277	354434.29	2203381.76	Картометрический	1.00	-
278	354548.75	2203198.43	Картометрический	1.00	-
279	354595.44	2203143.20	Картометрический	1.00	-
280	354643.38	2203101.88	Картометрический	1.00	-
281	354783.59	2203021.57	Картометрический	1.00	-
282	354833.01	2202981.56	Картометрический	1.00	-
283	354895.44	2202902.98	Картометрический	1.00	-
284	354947.23	2202831.36	Картометрический	1.00	-
285	355017.75	2202785.35	Картометрический	1.00	-
286	355061.83	2202740.45	Картометрический	1.00	-
287	355081.11	2202755.05	Картометрический	1.00	-
288	355127.12	2202696.92	Картометрический	1.00	-
289	355146.40	2202629.70	Картометрический	1.00	-
290	355159.28	2202505.46	Картометрический	1.00	-
291	355171.40	2202487.84	Картометрический	1.00	-
292	355193.50	2202481.41	Картометрический	1.00	-
293	355274.53	2202506.97	Картометрический	1.00	-
294	354495.38	2204320.43	Картометрический	1.00	-
295	354493.47	2204334.35	Картометрический	1.00	-
296	354472.37	2204438.59	Картометрический	1.00	-
297	354467.96	2204465.45	Картометрический	1.00	-
298	354366.86	2204441.04	Картометрический	1.00	-
299	354363.19	2204346.04	Картометрический	1.00	-
300	354369.60	2204345.10	Картометрический	1.00	-
301	354410.07	2204336.89	Картометрический	1.00	-
302	354405.33	2204313.68	Картометрический	1.00	-
303	354404.39	2204310.14	Картометрический	1.00	-
304	354431.06	2204306.34	Картометрический	1.00	-
305	354466.90	2204316.17	Картометрический	1.00	-
294	354495.38	2204320.43	Картометрический	1.00	-

3. Сведения о характерных точках части (частей) границы объекта					
Обозначение характерных точек части границы	Координаты, м		Метод определения координат характерной точки	Средняя квадратическая погрешность положения характерной точки (M <sub>t</sub> ), м	Описание обозначения точки на местности (при наличии)
	X	Y			
1	2	3	4	5	6
Часть №					
-	-	-	-	-	-





Масштаб 1:10000

Иные объекты, связанные с объектом образования

— границы территориальной зоны

— границы территориальной единицы

— границы территориальной единицы

—

—

Муниципальное бюджетное учреждение «Центр территориального управления»

Исполнитель: И.В. Козлова, 2018 г. 19 июля 2018 г.

Исполнитель: И.В. Козлова, 2018 г. 19 июля 2018 г.

Исполнитель: И.В. Козлова, 2018 г. 19 июля 2018 г.



## ОПИСАНИЕ МЕСТОПОЛОЖЕНИЯ ГРАНИЦ

Общественно-деловая зона хутора Индычий - ОД/2

(наименование объекта, местоположение границ которого описано  
(далее - объект)

## Раздел 1

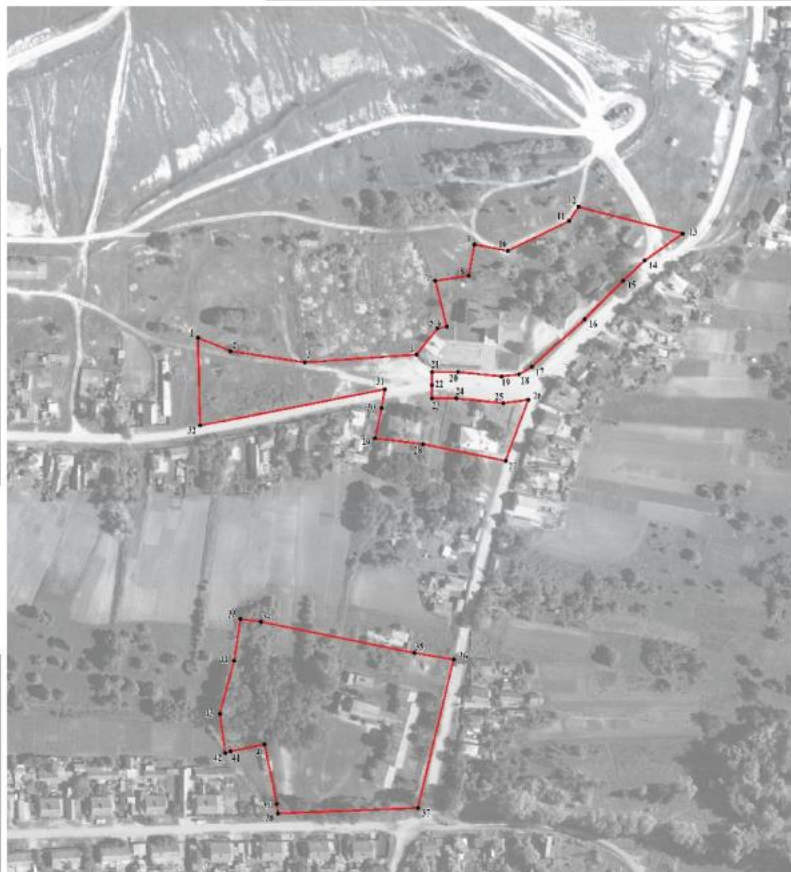
Сведения об объекте		
№ п/п	Характеристики объекта	Описание характеристик
1	2	3
1	Местоположение объекта	Воронежская область, Петропавловский муниципальный район, Старомеловатское сельское поселение, хутор Индычий
2	Площадь объекта $\pm$ величина погрешности определения площади ( $P \pm \Delta P$ )	-
3	Иные характеристики объекта	-

## Раздел 2

Сведения о местоположении границ объекта					
1. Система координат: МСК - 36, зона 2					
2. Сведения о характерных точках границ объекта					
Обозначение характерных точек границ	Координаты, м		Метод определения координат характерной точки	Средняя квадратическая погрешность положения характерной точки (M <sub>t</sub> ), м	Описание обозначения точки на местности (при наличии)
	X	Y			
1	2	3	4	5	6
1	354686.94	2204291.56	Картометрический	1.00	-
2	354677.59	2204313.67	Картометрический	1.00	-
3	354669.93	2204364.28	Картометрический	1.00	-
4	354675.19	2204440.24	Картометрический	1.00	-
5	354693.38	2204454.28	Картометрический	1.00	-
6	354694.50	2204460.65	Картометрический	1.00	-
7	354725.61	2204452.91	Картометрический	1.00	-
8	354729.06	2204475.47	Картометрический	1.00	-
9	354750.51	2204479.43	Картометрический	1.00	-
10	354746.27	2204502.13	Картометрический	1.00	-
11	354766.38	2204544.00	Картометрический	1.00	-
12	354775.88	2204550.20	Картометрический	1.00	-
13	354757.88	2204621.07	Картометрический	1.00	-
14	354739.58	2204595.30	Картометрический	1.00	-
15	354725.50	2204580.46	Картометрический	1.00	-
16	354699.50	2204554.47	Картометрический	1.00	-
17	354666.91	2204518.47	Картометрический	1.00	-
18	354661.92	2204509.63	Картометрический	1.00	-
19	354660.53	2204497.90	Картометрический	1.00	-
20	354663.58	2204468.29	Картометрический	1.00	-
21	354663.60	2204450.64	Картометрический	1.00	-
22	354654.60	2204450.64	Картометрический	1.00	-
23	354645.60	2204450.64	Картометрический	1.00	-
24	354645.60	2204467.20	Картометрический	1.00	-
25	354642.54	2204499.10	Картометрический	1.00	-
26	354644.83	2204516.10	Картометрический	1.00	-
27	354603.17	2204500.65	Картометрический	1.00	-
28	354614.40	2204444.50	Картометрический	1.00	-
29	354618.40	2204412.12	Картометрический	1.00	-
30	354638.94	2204416.37	Картометрический	1.00	-
31	354651.92	2204418.51	Картометрический	1.00	-
32	354627.17	2204292.98	Картометрический	1.00	-
1	354686.94	2204291.56	Картометрический	1.00	-
33	354495.38	2204320.43	Картометрический	1.00	-
34	354493.47	2204334.35	Картометрический	1.00	-



1	2	3	4	5	6
35	354472.37	2204438.59	Картометрический	1.00	-
36	354467.96	2204465.45	Картометрический	1.00	-
37	354366.86	2204441.04	Картометрический	1.00	-
38	354363.19	2204346.04	Картометрический	1.00	-
39	354369.60	2204345.10	Картометрический	1.00	-
40	354410.07	2204336.89	Картометрический	1.00	-
41	354405.33	2204313.68	Картометрический	1.00	-
42	354404.39	2204310.14	Картометрический	1.00	-
43	354431.06	2204306.34	Картометрический	1.00	-
44	354466.90	2204316.17	Картометрический	1.00	-
33	354495.38	2204320.43	Картометрический	1.00	-
3. Сведения о характерных точках части (частей) границы объекта					
Обозначение характерных точек части границы	Координаты, м		Метод определения координат характерной точки	Средняя квадратическая погрешность положения характерной точки (M <sub>t</sub> ), м	Описание обозначения точки на местности (при наличии)
	X	Y			
1	2	3	4	5	6
Часть №					
-	-	-	-	-	-






Масштаб 1:2000

Используемые условные знаки и обозначения:

- |   |   |
|---|---|
|  | границы территориальной зоны                  |
|  | характерная точка границ территориальной зоны |

Руководитель БУИО «Нормативно-проектный центр»  
 Подпись:  И.В. Шагалова Дата « 19 » октября 2022 г.  
 Место выполнения проекта (рек. владения) зона, охватывающего объекты межевания границ объекта



## ОПИСАНИЕ МЕСТОПОЛОЖЕНИЯ ГРАНИЦ

Производственная зона хутора Индычый - П1/2

(наименование объекта, местоположение границ которого описано  
(далее - объект)

## Раздел 1

Сведения об объекте		
№ п/п	Характеристики объекта	Описание характеристик
1	2	3
1	Местоположение объекта	Воронежская область, Петропавловский муниципальный район, Старомеловатское сельское поселение, хутор Индычый
2	Площадь объекта $\pm$ величина погрешности определения площади ( $P \pm \Delta P$ )	-
3	Иные характеристики объекта	-

## Раздел 2

Сведения о местоположении границ объекта					
1. Система координат: МСК - 36, зона 2					
2. Сведения о характерных точках границ объекта					
Обозначение характерных точек границ	Координаты, м		Метод определения координат характерной точки	Средняя квадратическая погрешность положения характерной точки (Mt), м	Описание обозначения точки на местности (при наличии)
	X	Y			
1	2	3	4	5	6
1	354757.68	2204441.30	Картометрический	1.00	-
2	354750.51	2204479.43	Картометрический	1.00	-
3	354729.06	2204475.47	Картометрический	1.00	-
4	354725.61	2204452.91	Картометрический	1.00	-
1	354757.68	2204441.30	Картометрический	1.00	-
3. Сведения о характерных точках части (частей) границы объекта					
Обозначение характерных точек части границы	Координаты, м		Метод определения координат характерной точки	Средняя квадратическая погрешность положения характерной точки (Mt), м	Описание обозначения точки на местности (при наличии)
	X	Y			
1	2	3	4	5	6
Часть №					
-	-	-	-	-	-



## План границ объекта



Масштаб 1:2000

Используемые условные знаки и обозначения:



— границы территориальной зоны

• 1 характерная точка границ территориальной зоны

Руководитель БУВО «Нормативно-проектный центр»

Подпись Ю.В. Шалыгина — Ю.В. Шалыгина Дата « 19 » декабря 2022 г.

Место для отпечатка печати (при наличии) лица, составившего описание местоположения границ объекта



## ОПИСАНИЕ МЕСТОПОЛОЖЕНИЯ ГРАНИЦ

Зона улиц, дорог, инженерной и транспортной инфраструктуры хутора Индычгий - ИТ1/2

(наименование объекта, местоположение границ которого описано  
(далее - объект)

## Раздел 1

Сведения об объекте		
№ п/п	Характеристики объекта	Описание характеристик
1	2	3
1	Местоположение объекта	Воронежская область, Петропавловский муниципальный район, Старомеловатское сельское поселение, хутор Индычгий
2	Площадь объекта $\pm$ величина погрешности определения площади ( $P \pm \Delta P$ )	-
3	Иные характеристики объекта	-

## Раздел 2

## Сведения о местоположении границ объекта

1. Система координат: МСК - 36, зона 2

2. Сведения о характерных точках границ объекта

Обозначение характерных точек границ	Координаты, м		Метод определения координат характерной точки	Средняя квадратическая погрешность положения характерной точки (Mt), м	Описание обозначения точки на местности (при наличии)
	X	Y			
1	2	3	4	5	6
1	354663.60	2204450.64	Картометрический	1.00	-
2	354663.58	2204468.29	Картометрический	1.00	-
3	354660.53	2204497.90	Картометрический	1.00	-
4	354661.92	2204509.63	Картометрический	1.00	-
5	354666.91	2204518.47	Картометрический	1.00	-
6	354699.50	2204554.47	Картометрический	1.00	-
7	354725.50	2204580.46	Картометрический	1.00	-
8	354739.58	2204595.30	Картометрический	1.00	-
9	354757.88	2204621.07	Картометрический	1.00	-
10	354774.03	2204632.47	Картометрический	1.00	-
11	354791.13	2204640.39	Картометрический	1.00	-
12	354824.12	2204650.41	Картометрический	1.00	-
13	354877.88	2204661.65	Картометрический	1.00	-
14	354916.68	2204663.69	Картометрический	1.00	-
15	355017.93	2204648.86	Картометрический	1.00	-
16	355030.43	2204648.00	Картометрический	1.00	-
17	355039.08	2204650.46	Картометрический	1.00	-
18	355046.85	2204655.73	Картометрический	1.00	-
19	355052.72	2204664.03	Картометрический	1.00	-
20	355056.84	2204685.18	Картометрический	1.00	-
21	355071.39	2204823.16	Картометрический	1.00	-
22	355074.98	2204848.61	Картометрический	1.00	-
23	355078.85	2204890.92	Картометрический	1.00	-
24	355053.91	2204894.67	Картометрический	1.00	-
25	355050.08	2204850.75	Картометрический	1.00	-
26	355049.78	2204828.14	Картометрический	1.00	-
27	355038.46	2204688.02	Картометрический	1.00	-
28	355036.88	2204672.84	Картометрический	1.00	-
29	355034.77	2204668.89	Картометрический	1.00	-
30	355029.79	2204665.83	Картометрический	1.00	-
31	355020.18	2204666.72	Картометрический	1.00	-
32	354918.43	2204681.62	Картометрический	1.00	-
33	354876.25	2204679.59	Картометрический	1.00	-
34	354820.05	2204667.95	Картометрический	1.00	-
35	354785.30	2204657.43	Картометрический	1.00	-
36	354765.77	2204648.49	Картометрический	1.00	-

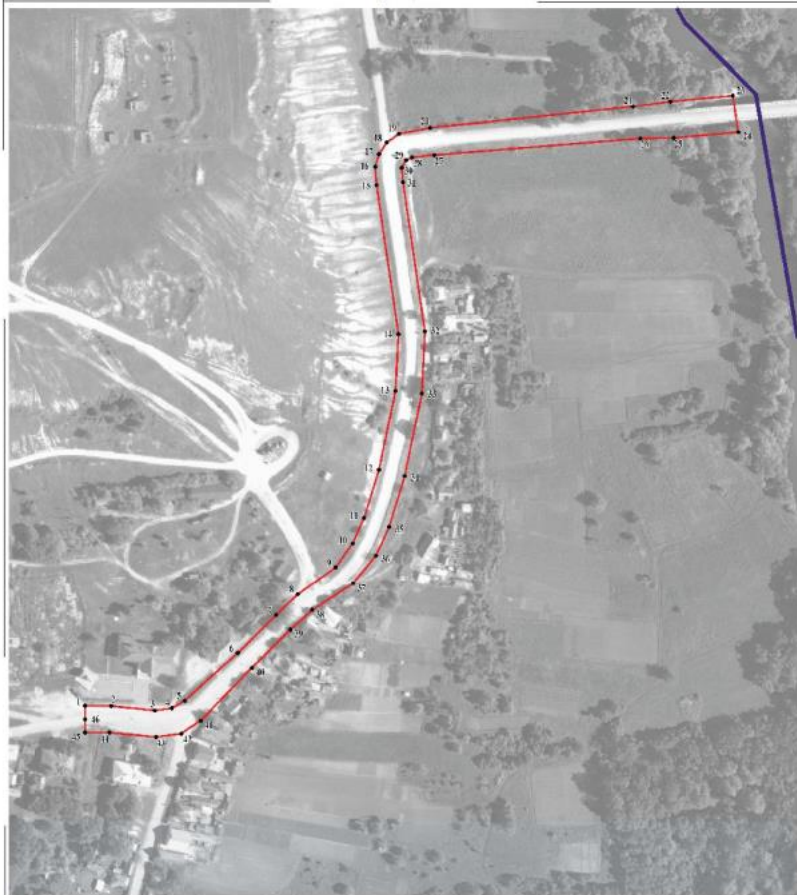
1	2	3	4	5	6
37	354746.97	2204632.82	Картометрический	1.00	-
38	354728.83	2204605.02	Картометрический	1.00	-
39	354715.50	2204590.21	Картометрический	1.00	-
40	354689.20	2204563.93	Картометрический	1.00	-
41	354653.74	2204529.23	Картометрический	1.00	-
42	354644.83	2204516.10	Картометрический	1.00	-
43	354642.54	2204499.10	Картометрический	1.00	-
44	354645.60	2204467.20	Картометрический	1.00	-
45	354645.60	2204450.64	Картометрический	1.00	-
46	354654.60	2204450.64	Картометрический	1.00	-
1	354663.60	2204450.64	Картометрический	1.00	-

3. Сведения о характерных точках части (частей) границы объекта

Обозначение характерных точек части границы	Координаты, м		Метод определения координат характерной точки	Средняя квадратическая погрешность положения характерной точки (M), м	Описание обозначения точки на местности (при наличии)
	X	Y			
1	2	3	4	5	6
Часть №					
-	-	-	-	-	-






## План границ объекта



Масштаб 1:2000

Используемые условные знаки и обозначения:

- |   |  |
|---|--|
|  | границы территориальной зоны                   |
|  | границы муниципального образования             |
|  | характерная точка границы территориальной зоны |

Руководитель БУВО «Нормативно-проектный центр»

Подпись: Ю.В. Шалыгина Дата: 19.01.2022 г.

Место составления плана (рек. значение) зона, составленного согласно местной власти района объекта



## ОПИСАНИЕ МЕСТОПОЛОЖЕНИЯ ГРАНИЦ

Зона сельскохозяйственного использования в границах населенного пункта  
хутора Индыгчий - СХ1/2

(наименование объекта, местоположение границ которого описано  
(далее - объект)

## Раздел 1

Сведения об объекте		
№ п/п	Характеристики объекта	Описание характеристик
1	2	3
1	Местоположение объекта	Воронежская область, Петропавловский муниципальный район, Старомеловатское сельское поселение, хутор Индыгчий
2	Площадь объекта $\pm$ величина погрешности определения площади ( $P \pm \text{Дельта } P$ )	-
3	Иные характеристики объекта	-

## Раздел 2

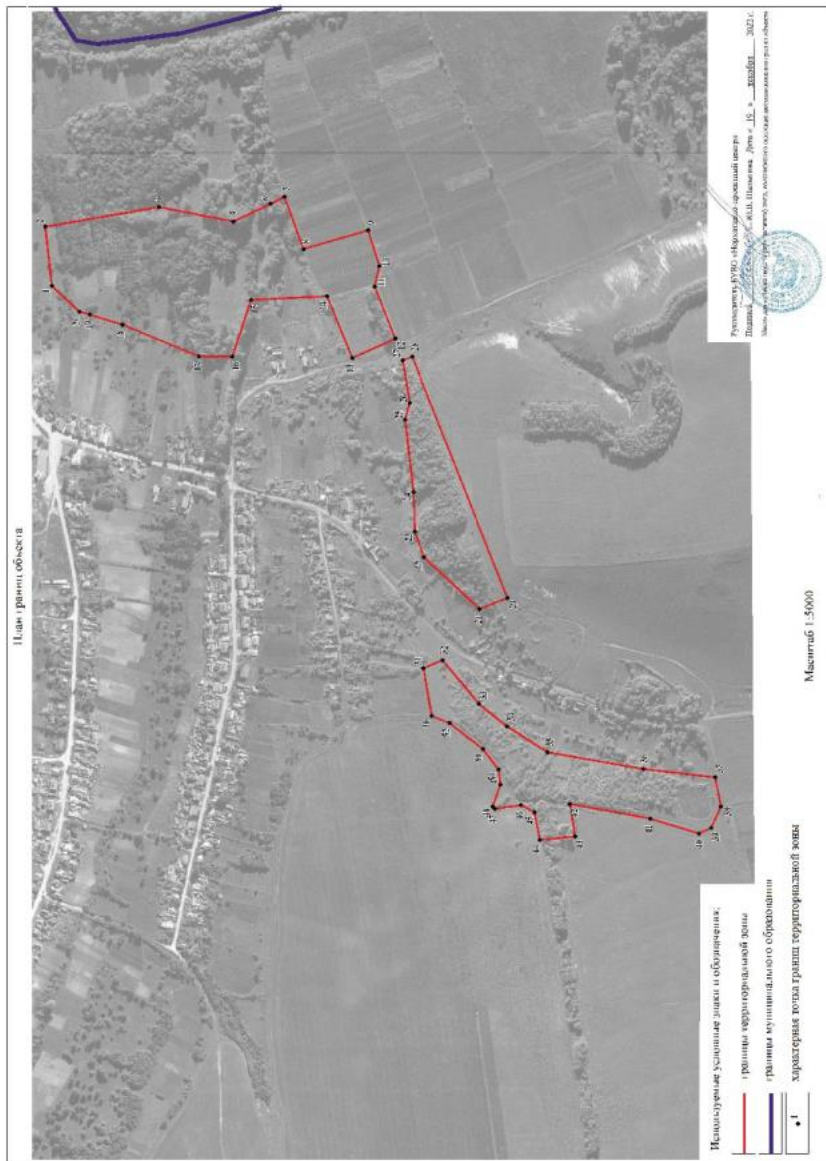
Сведения о местоположении границ объекта					
1. Система координат: МСК - 36, зона 2					
2. Сведения о характерных точках границ объекта					
Обозначение характерных точек границ	Координаты, м		Метод определения координат характерной точки	Средняя квадратическая погрешность положения характерной точки (M <sub>t</sub> ), м	Описание обозначения точки на местности (при наличии)
	X	Y			
1	2	3	4	5	6
1	354659.69	2204773.59	Картометрический	1.00	-
2	354670.67	2204874.08	Картометрический	1.00	-
3	354478.05	2204907.63	Картометрический	1.00	-
4	354351.47	2204882.90	Картометрический	1.00	-
5	354287.53	2204913.28	Картометрический	1.00	-
6	354287.56	2204913.51	Картометрический	1.00	-
7	354264.32	2204924.99	Картометрический	1.00	-
8	354232.60	2204836.05	Картометрический	1.00	-
9	354121.67	2204868.23	Картометрический	1.00	-
10	354102.74	2204807.27	Картометрический	1.00	-
11	354110.32	2204772.10	Картометрический	1.00	-
12	354075.89	2204683.53	Картометрический	1.00	-
13	354148.92	2204650.58	Картометрический	1.00	-
14	354191.98	2204756.12	Картометрический	1.00	-
15	354321.86	2204749.64	Картометрический	1.00	-
16	354353.23	2204653.09	Картометрический	1.00	-
17	354409.88	2204653.56	Картометрический	1.00	-
18	354540.07	2204707.82	Картометрический	1.00	-
19	354594.21	2204724.86	Картометрический	1.00	-
20	354613.19	2204729.67	Картометрический	1.00	-
1	354659.69	2204773.59	Картометрический	1.00	-
21	353932.33	2204224.03	Картометрический	1.00	-
22	354026.85	2204311.96	Картометрический	1.00	-
23	354042.76	2204355.48	Аналитический	0.10	-
24	354044.96	2204422.80	Аналитический	0.10	-
25	354059.38	2204546.31	Картометрический	1.00	-
26	354051.22	2204574.54	Картометрический	1.00	-
27	354063.30	2204646.73	Картометрический	1.00	-
28	354046.96	2204653.09	Картометрический	1.00	-
29	353885.50	2204242.68	Картометрический	1.00	-
21	353932.33	2204224.03	Картометрический	1.00	-
30	354013.77	2204041.81	Картометрический	1.00	-
31	354027.39	2204123.30	Картометрический	1.00	-
32	353995.34	2204136.69	Картометрический	1.00	-

1	2	3	4	5	6
33	353933.20	2204062.43	Картометрический	1.00	-
34	353886.22	2204024.22	Картометрический	1.00	-
35	353817.33	2203980.23	Картометрический	1.00	-
36	353654.13	2203951.64	Картометрический	1.00	-
37	353531.78	2203937.16	Картометрический	1.00	-
38	353521.86	2203887.62	Картометрический	1.00	-
39	353538.48	2203851.46	Картометрический	1.00	-
40	353559.79	2203841.61	Картометрический	1.00	-
41	353642.34	2203867.38	Картометрический	1.00	-
42	353779.08	2203892.26	Картометрический	1.00	-
43	353770.60	2203837.11	Картометрический	1.00	-
44	353830.16	2203831.07	Картометрический	1.00	-
45	353839.25	2203878.17	Картометрический	1.00	-
46	353862.67	2203890.57	Картометрический	1.00	-
47	353906.47	2203883.82	Картометрический	1.00	-
48	353910.33	2203887.54	Картометрический	1.00	-
49	353897.24	2203925.14	Картометрический	1.00	-
50	353900.27	2203950.35	Картометрический	1.00	-
51	353926.30	2203985.61	Картометрический	1.00	-
52	353983.60	2204030.10	Картометрический	1.00	-
30	354013.77	2204041.81	Картометрический	1.00	-
3. Сведения о характерных точках части (частей) границы объекта					
Обозначение характерных точек части границы	Координаты, м		Метод определения координат характерной точки	Средняя квадратическая погрешность положения характерной точки (M <sub>t</sub> ), м	Описание обозначения точки на местности (при наличии)
	X	Y			
1	2	3	4	5	6
Часть №					
-	-	-	-	-	-



Рисunek 4

План границі об'єкту



## ОПИСАНИЕ МЕСТОПОЛОЖЕНИЯ ГРАНИЦ

Зона ритуальных объектов хутора Индычгий - СН1/2

(наименование объекта, местоположение границ которого описано  
(далее - объект)

## Раздел 1

Сведения об объекте		
№ п/п	Характеристики объекта	Описание характеристик
1	2	3
1	Местоположение объекта	Воронежская область, Петропавловский муниципальный район, Старомеловатское сельское поселение, хутор Индычгий
2	Площадь объекта $\pm$ величина погрешности определения площади ( $P \pm \text{Дельта } P$ )	-
3	Иные характеристики объекта	-

## Раздел 2

Сведения о местоположении границ объекта					
1. Система координат: МСК - 36, зона 2					
2. Сведения о характерных точках границ объекта					
Обозначение характерных точек границ	Координаты, м		Метод определения координат характерной точки	Средняя квадратическая погрешность положения характерной точки (M <sub>t</sub> ), м	Описание обозначения точки на местности (при наличии)
	X	Y			
1	2	3	4	5	6
1	354751.00	2204288.44	Картометрический	1.00	-
2	354757.68	2204441.30	Картометрический	1.00	-
3	354725.61	2204452.91	Картометрический	1.00	-
4	354694.50	2204460.65	Картометрический	1.00	-
5	354693.38	2204454.28	Картометрический	1.00	-
6	354675.19	2204440.24	Картометрический	1.00	-
7	354669.93	2204364.28	Картометрический	1.00	-
8	354677.59	2204313.67	Картометрический	1.00	-
9	354686.94	2204291.56	Картометрический	1.00	-
1	354751.00	2204288.44	Картометрический	1.00	-
3. Сведения о характерных точках части (частей) границы объекта					
Обозначение характерных точек части границы	Координаты, м		Метод определения координат характерной точки	Средняя квадратическая погрешность положения характерной точки (M <sub>t</sub> ), м	Описание обозначения точки на местности (при наличии)
	X	Y			
1	2	3	4	5	6
Часть №					
-	-	-	-	-	-



## План границ объекта



Масштаб 1:2000

Используемые условные знаки и обозначения:



границы территориальной зоны

характерная точка границ территориальной зоны

Руководитель БУВО «Нормативно-проектный центр»

Подпись *Ю.В. Шадлыгина* Ю.В. Шадлыгина Дата « 19 » декабря 2022 г.

Место для подписи и печати (или подписи) лиц, составившего описание местоположения границ объекта



Приложение № 3  
к правилам землепользования и застройки  
Старомеловатского сельского поселения  
Петропавловского муниципального района  
Воронежской области

СВЕДЕНИЯ О ГРАНИЦАХ ТЕРРИТОРИАЛЬНЫХ ЗОН,  
СОДЕРЖАЩИЕ ГРАФИЧЕСКОЕ ОПИСАНИЕ МЕСТОПОЛОЖЕНИЯ  
ГРАНИЦ ТЕРРИТОРИАЛЬНЫХ ЗОН, ПЕРЕЧЕНЬ КООРДИНАТ  
ХАРАКТЕРНЫХ ТОЧЕК ГРАНИЦ ТЕРРИТОРИАЛЬНЫХ ЗОН,  
РАСПОЛОЖЕННЫХ ЗА ГРАНИЦАМИ НАСЕЛЕННЫХ ПУНКТОВ НА  
ТЕРРИТОРИИ СТАРОМЕЛОВАТСКОГО СЕЛЬСКОГО ПОСЕЛЕНИЯ

## ОПИСАНИЕ МЕСТОПОЛОЖЕНИЯ ГРАНИЦ

Зона улиц, дорог, инженерной и транспортной инфраструктуры за границами населенных пунктов - ИТ1

(наименование объекта, местоположение границ которого описано  
(далее - объект)

## Раздел 1

Сведения об объекте		
№ п/п	Характеристики объекта	Описание характеристик
1	2	3
1	Местоположение объекта	Воронежская область, Петропавловский муниципальный район, Старомеловатское сельское поселение
2	Площадь объекта $\pm$ величина погрешности определения площади ( $P \pm \text{Дельта } P$ )	-
3	Иные характеристики объекта	-

## Раздел 2

Сведения о местоположении границ объекта					
1. Система координат: МСК - 36, зона 2					
2. Сведения о характерных точках границ объекта					
Обозначение характерных точек границ	Координаты, м		Метод определения координат характерной точки	Средняя квадратическая погрешность положения характерной точки (M <sub>t</sub> ), м	Описание обозначения точки на местности (при наличии)
	X	Y			
1	2	3	4	5	6
1	362657.42	2206576.69	Картометрический	5.00	-
2	362655.62	2206589.99	Картометрический	5.00	-
3	362574.57	2206576.81	Картометрический	5.00	-
4	362572.28	2206567.65	Картометрический	5.00	-
1	362657.42	2206576.69	Картометрический	5.00	-
5	361893.91	2206372.16	Картометрический	5.00	-
6	361886.19	2206381.40	Картометрический	5.00	-
7	361868.21	2206370.53	Картометрический	5.00	-
8	361849.39	2206359.34	Картометрический	5.00	-
9	361837.36	2206352.17	Картометрический	5.00	-
10	361826.87	2206343.00	Картометрический	5.00	-
11	361813.41	2206330.24	Картометрический	5.00	-
12	361790.76	2206303.93	Картометрический	5.00	-
13	361778.66	2206288.92	Картометрический	5.00	-
14	361766.91	2206273.85	Картометрический	5.00	-
15	361745.00	2206244.45	Картометрический	5.00	-
16	361735.36	2206229.80	Картометрический	5.00	-
17	361724.55	2206211.75	Картометрический	5.00	-
18	361698.49	2206164.53	Картометрический	5.00	-
19	361671.94	2206118.86	Картометрический	5.00	-
20	361651.08	2206091.83	Картометрический	5.00	-
21	361634.49	2206074.84	Картометрический	5.00	-
22	361619.59	2206061.83	Картометрический	5.00	-
23	361607.62	2206051.86	Картометрический	5.00	-
24	361591.63	2206040.14	Картометрический	5.00	-
25	361553.01	2206013.19	Картометрический	5.00	-
26	361570.65	2206002.33	Картометрический	5.00	-
27	361602.80	2206024.77	Картометрический	5.00	-
28	361619.09	2206036.71	Картометрический	5.00	-
29	361639.42	2206053.39	Картометрический	5.00	-
30	361647.93	2206061.41	Картометрический	5.00	-
31	361665.61	2206079.58	Картометрический	5.00	-
32	361687.92	2206108.58	Картометрический	5.00	-
33	361697.32	2206123.98	Картометрический	5.00	-

1	2	3	4	5	6
34	361751.35	2206219.53	Картометрический	5.00	-
35	361794.02	2206280.78	Картометрический	5.00	-
36	361803.93	2206292.69	Картометрический	5.00	-
37	361815.41	2206303.88	Картометрический	5.00	-
38	361826.78	2206316.74	Картометрический	5.00	-
39	361849.51	2206337.88	Картометрический	5.00	-
40	361877.60	2206357.63	Картометрический	5.00	-
5	361893.91	2206372.16	Картометрический	5.00	-
41	362104.04	2206539.77	Картометрический	5.00	-
42	362104.25	2206550.47	Картометрический	5.00	-
43	362103.98	2206551.18	Картометрический	5.00	-
44	362100.74	2206559.56	Картометрический	5.00	-
45	362090.75	2206553.81	Картометрический	5.00	-
46	362037.06	2206514.72	Картометрический	5.00	-
47	361898.14	2206401.90	Картометрический	5.00	-
48	361897.19	2206401.07	Картометрический	5.00	-
49	361903.40	2206392.29	Картометрический	5.00	-
50	361904.64	2206381.30	Картометрический	5.00	-
51	361911.53	2206387.58	Картометрический	5.00	-
52	362048.52	2206499.56	Картометрический	5.00	-
53	362100.52	2206537.51	Картометрический	5.00	-
41	362104.04	2206539.77	Картометрический	5.00	-
3. Сведения о характерных точках части (частей) границы объекта					
Обозначение характерных точек части границы	Координаты, м		Метод определения координат характерной точки	Средняя квадратическая погрешность положения характерной точки (Mf), м	Описание обозначения точки на местности (при наличии)
	X	Y			
1	2	3	4	5	6
Часть №					
-	-	-	-	-	-





## ОПИСАНИЕ МЕСТОПОЛОЖЕНИЯ ГРАНИЦ

Зона обработки, утилизации, обезвреживания, размещения твердых коммунальных отходов за границами населенных пунктов - СН2

(наименование объекта, местоположение границ которого описано  
(далее - объект))

## Раздел 1

Сведения об объекте		
№ п/п	Характеристики объекта	Описание характеристик
1	2	3
1	Местоположение объекта	Воронежская область, Петропавловский муниципальный район, Старомеловатское сельское поселение
2	Площадь объекта $\pm$ величина погрешности определения площади ( $P \pm \text{Дельта } P$ )	-
3	Иные характеристики объекта	-


## Раздел 2

Сведения о местоположении границ объекта					
1. Система координат: МСК - 36, зона 2					
2. Сведения о характерных точках границ объекта					
Обозначение характерных точек границ	Координаты, м		Метод определения координат характерной точки	Средняя квадратическая погрешность положения характерной точки (M <sub>t</sub> ), м	Описание обозначения точки на местности (при наличии)
	X	Y			
1	2	3	4	5	6
1	361008.55	2204770.27	Картометрический	5.00	-
2	361002.14	2204936.78	Картометрический	5.00	-
3	360918.19	2204921.82	Картометрический	5.00	-
4	360841.60	2204842.58	Картометрический	5.00	-
5	360813.34	2204750.70	Картометрический	5.00	-
6	360789.80	2204608.40	Картометрический	5.00	-
7	360843.47	2204584.19	Картометрический	5.00	-
8	360990.39	2204751.19	Картометрический	5.00	-
1	361008.55	2204770.27	Картометрический	5.00	-
3. Сведения о характерных точках части (частей) границы объекта					
Обозначение характерных точек части границы	Координаты, м		Метод определения координат характерной точки	Средняя квадратическая погрешность положения характерной точки (M <sub>t</sub> ), м	Описание обозначения точки на местности (при наличии)
	X	Y			
1	2	3	4	5	6
Часть №					
-	-	-	-	-	-



Раздел 4

План границ объекта



Масштаб 1:2000

Используемые условные знаки и обозначения:



Руководитель БУВО «Нормативно-проектный центр»

Подпись: \_\_\_\_\_ Ю.В. Шалагина Дата: « 19 » \_\_\_\_\_ декабря 2022 г.

Место для отнесения герба (или иного) лица, оставившего отпечаток истинноличной печати объекта

