




ДЕПАРТАМЕНТ  
АРХИТЕКТУРЫ И ГРАДОСТРОИТЕЛЬСТВА  
ВОРОНЕЖСКОЙ ОБЛАСТИ



ПРИКАЗ

25.01.2023

№ 45-01-04/47

г. Воронеж

**О внесении изменений в правила землепользования и застройки  
Бутырского сельского поселения Репьёвского муниципального района  
Воронежской области**

В соответствии с Градостроительным кодексом Российской Федерации, Федеральным законом от 06.10.2003 № 131-ФЗ «Об общих принципах организации местного самоуправления в Российской Федерации», законами Воронежской области от 07.07.2006 № 61-ОЗ «О регулировании градостроительной деятельности в Воронежской области», от 20.12.2018 № 173-ОЗ «О перераспределении полномочий по утверждению правил землепользования и застройки между органами местного самоуправления поселений Воронежской области, городского округа город Нововоронеж, Борисоглебского городского округа и исполнительными органами государственной власти Воронежской области», постановлением Правительства Воронежской области от 31.12.2014 № 1240 «Об утверждении Положения о департаменте архитектуры и градостроительства Воронежской области», на основании приказа департамента архитектуры и градостроительства Воронежской области от 04.10.2021 № 45-01-04/1088 «О подготовке проектов о внесении изменений в правила землепользования и застройки поселений Аннинского, Бобровского, Богучарского,

Бутурлиновского, Грибановского, Калачеевского, Кантемировского, Лискинского, Нижнедевицкого, Новоусманского, Новохопёрского, Острогожского, Панинского, Петропавловского, Поворинского, Подгоренского, Рамонского, Репьёвского, Россошанского, Терновского, Эртильского, Верхнемамонского, Верхнехавского, Каменского, Павловского, Хохольского муниципальных районов Воронежской области» (в редакции приказа департамента архитектуры и градостроительства Воронежской области от 01.12.2021 № 45-01-04/1286), с учетом заключения о результатах публичных слушаний от 05.04.2022

п р и к а з ы в а ю:

1. Внести в правила землепользования и застройки Бутырского сельского поселения Репьёвского муниципального района Воронежской области, утвержденные приказом департамента архитектуры и градостроительства Воронежской области от 27.07.2021 № 45-01-04/842 «Об утверждении правил землепользования и застройки Бутырского сельского поселения Репьёвского муниципального района Воронежской области» (далее – Правила) следующие изменения:

1.1. В подпункте 1 пункта 17 части II карту градостроительного зонирования территории Бутырского сельского поселения Репьёвского муниципального района Воронежской области изложить в редакции согласно приложению № 1 к настоящему приказу.

1.2. В подпункте 2 пункта 17 части II карту градостроительного зонирования с отображением зон с особыми условиями использования территории Бутырского сельского поселения Репьёвского муниципального района Воронежской области изложить в редакции согласно приложению № 2 к настоящему приказу.

1.3. В графе третьей строки 1 таблицы подпункта 2.1 пункта 17 части II и далее по тексту слова «правительства Воронежской области» заменить словами «Правительства Воронежской области».

1.4. В пункте 21 части III:

1.4.1. В подпункте 1:

1.4.1.1. Строки 1-3 таблицы изложить в следующей редакции:

«

1	2.1	Для индивидуального жилищного строительства	400	5000	50%	3 этажа*	3 метра**
2	2.3	Блокированная жилая застройка	80	3000	50%	3 этажа*	3 метра**; 0 метров – при примыкании к соседним зданиям
3	2.2	Для ведения личного подсобного хозяйства (приусадебный земельный участок)	300	5000	30%	3 этажа*	3 метра**

».

1.4.1.2. Дополнить таблицу после строки 5 строкой 5<sup>1</sup> следующего содержания:

«

5 <sup>1</sup>	2.7.2	Размещение гаражей для собственных нужд	не подлежат установлению				
----------------	-------	---	--------------------------	--	--	--	--

».

1.4.1.3. Дополнить таблицу после строки 15 строкой 15<sup>1</sup> следующего содержания:

«

15 <sup>1</sup>	12.0	Земельные участки (территории) общего пользования	не подлежат установлению				
-----------------	------	---	--------------------------	--	--	--	--

».

1.4.1.4. Строку 36 таблицы изложить в следующей редакции:

«

36	13.2	Ведение садоводства	400	2000	30%	3 этажа	3 метра
----	------	---------------------	-----	------	-----	---------	---------

».

1.4.1.5. После таблицы дополнить абзацами следующего содержания:

«\* для вспомогательных видов – 1 этаж;

\*\* от вспомогательных видов – 1 метр.

Не допускается размещать со стороны улицы вспомогательные строения, за исключением гаражей. Допускается блокировка хозяйственных построек на смежных земельных участках по взаимному согласию домовладельцев с учетом требований пожарной безопасности.».

1.4.2. В подпункте 1 и далее по тексту слова «, устанавливаемые в соответствии с законодательством Российской Федерации, определяются пунктом» заменить словами «в зонах с особыми условиями использования территории устанавливаются в соответствии с законодательством Российской Федерации. Перечень зон с особыми условиями использования территории и основания установления ограничений приведены в пункте».

1.4.3. В подпункте 2:

1.4.3.1. Дополнить таблицу после строки 27 строкой 27<sup>1</sup> следующего содержания:

«

27 <sup>1</sup>	12.0	Земельные участки (территории) общего пользования	не подлежат установлению
-----------------	------	---	--------------------------

».

1.4.3.2. Строки 30-32 таблицы изложить в следующей редакции:

«

30	2.1	Для индивидуального жилищного строительства	300	1000	50%	3 этажа*	3 метра**
31	2.2	Для ведения личного подсобного хозяйства (приусадебный земельный участок)	300	5000	40%	3 этажа*	3 метра**
32	2.3	Блокированная жилая застройка	80	3000	50%	3 этажа*	3 метра**; 0 метров – при примыкании к соседним зданиям

».

1.4.3.3. Дополнить таблицу после строки 32 строкой 32<sup>1</sup> следующего содержания:

«

32 <sup>1</sup>	2.7.2	Размещение гаражей для собственных нужд	не подлежат установлению
-----------------	-------	---	--------------------------

».

1.4.3.4. После таблицы дополнить абзацами следующего содержания:

«\* для вспомогательных видов – 1 этаж;

\*\* от вспомогательных видов – 1 метр.

Не допускается размещать со стороны улицы вспомогательные строения, за исключением гаражей. Допускается блокировка хозяйственных

построек на смежных земельных участках по взаимному согласию домовладельцев с учетом требований пожарной безопасности.».

1.4.4. Таблицу подпункта 3 после строки 15 дополнить строкой 15<sup>1</sup> следующего содержания:

«

15 <sup>1</sup>	12.0	Земельные участки (территории) общего пользования	не подлежат установлению
-----------------	------	---	--------------------------

».

1.4.5. Таблицу подпункта 4 после строки 14 дополнить строками 14<sup>1</sup>, 14<sup>2</sup> следующего содержания:

«

14 <sup>1</sup>	12.0.1	Улично-дорожная сеть	не подлежат установлению
14 <sup>2</sup>	12.0.2	Благоустройство территории	не подлежат установлению

».

1.4.6. В подпункте 5:

1.4.6.1. Дополнить таблицу после строки 7 строкой 7<sup>1</sup> следующего содержания:

«

7 <sup>1</sup>	12.0	Земельные участки (территории) общего пользования	не подлежат установлению
----------------	------	---	--------------------------

».

1.4.6.2. Дополнить таблицу после строки 10 строками 11-14 следующего содержания:

«

11	4.9.1.1	Заправка транспортных средств	не подлежат установлению			1 этаж	3 метра
12	4.9.1.2	Обеспечение дорожного отдыха	600	не подлежит установлению	45%	3 этажа	3 метра
13	4.9.1.3	Автомобильные мойки	не подлежат установлению			1 этаж	3 метра
14	4.9.1.4	Ремонт автомобилей	не подлежат установлению			1 этаж	3 метра

».

1.4.7. Таблицу подпункта 6 после строки 11 дополнить строками 11<sup>1</sup>-11<sup>2</sup> следующего содержания:

«

11 <sup>1</sup>	12.0.1	Улично-дорожная сеть	не подлежат установлению
11 <sup>2</sup>	12.0.2	Благоустройство территории	не подлежат установлению

».

1.4.8. Таблицу подпункта 7 после строки 17 дополнить строками 17<sup>1</sup>-17<sup>2</sup> следующего содержания:

«

17 <sup>1</sup>	12.0.1	Улично-дорожная сеть	не подлежат установлению
17 <sup>2</sup>	12.0.2	Благоустройство территории	не подлежат установлению

».

1.4.9. Таблицу подпункта 8 после строки 10 дополнить строками 10<sup>1</sup>-10<sup>3</sup> следующего содержания:

«

10 <sup>1</sup>	12.0	Земельные участки (территории) общего пользования	не подлежат установлению
10 <sup>2</sup>	12.0.1	Улично-дорожная сеть	не подлежат установлению
10 <sup>3</sup>	12.0.2	Благоустройство территории	не подлежат установлению

».

1.4.10. Таблицу подпункта 9 после строки 3 дополнить строками 3<sup>1</sup>-3<sup>2</sup> следующего содержания:

«

3 <sup>1</sup>	12.0	Земельные участки (территории) общего пользования	не подлежат установлению
3 <sup>2</sup>	12.0.1	Улично-дорожная сеть	не подлежат установлению

».

1.4.11. Таблицу подпункта 10 после строки 5 дополнить строками 5<sup>1</sup>-5<sup>2</sup> следующего содержания:

«

5 <sup>1</sup>	12.0	Земельные участки (территории) общего пользования	не подлежат установлению
5 <sup>2</sup>	12.0.1	Улично-дорожная сеть	не подлежат установлению

1.4.12. Таблицу подпункта 11 после строки 3 дополнить строками 3<sup>1</sup>-3<sup>2</sup> следующего содержания:

«

3 <sup>1</sup>	12.0.1	Улично-дорожная сеть	не подлежат установлению
3 <sup>2</sup>	12.0.2	Благоустройство территории	не подлежат установлению

».

1.5. Пункт 22 части III изложить в следующей редакции:

**«22. Перечень зон с особыми условиями использования территории и основания установления ограничений использования земельных участков и объектов капитального строительства на территории Бутырского сельского поселения Репьевского муниципального района Воронежской области**

№ п/п	Вид зоны	Основания установления ограничений использования земельных участков и объектов капитального строительства
1	2	3
1	Охранная зона объектов электроэнергетики (объектов электросетевого хозяйства и объектов по производству электрической энергии)	Постановление Правительства Российской Федерации от 24.02.2009 № 160 «О порядке установления охранных зон объектов электросетевого хозяйства и особых условий использования земельных участков, расположенных в границах таких зон»  Постановление Правительства Российской Федерации от 18.11.2013 № 1033 «О порядке установления охранных зон объектов по производству электрической энергии и особых условий использования земельных участков, расположенных в границах таких зон»
2	Охранная зона особо охраняемой природной территории (государственного природного заповедника, национального парка, природного парка, памятника природы)	Земельный кодекс Российской Федерации  Федеральный закон от 14.03.1995 № 33-ФЗ «Об особо охраняемых природных территориях»  Постановление Правительства Воронежской области от 08.11.2019 № 1086 «О создании охранных зон отдельных особо охраняемых природных территорий областного значения»
3	Водоохранная зона	Водный кодекс Российской Федерации
4	Прибрежная защитная полоса	Водный кодекс Российской Федерации
5	Зоны санитарной охраны источников питьевого и хозяйственно-бытового водоснабжения, а также устанавливаемые в случаях, предусмотренных Водным кодексом	Водный кодекс Российской Федерации  СанПиН 2.1.4.1110-02 «Зоны санитарной охраны источников водоснабжения и водопроводов питьевого назначения»

	Российской Федерации, в отношении подземных водных объектов зоны специальной охраны	
6	Охранная зона трубопроводов (газопроводов, нефтепроводов и нефтепродуктопроводов, аммиакопроводов)	<p>Федеральный закон от 31.03.1999 № 69-ФЗ «О газоснабжении в Российской Федерации»</p> <p>Постановление Правительства Российской Федерации от 20.11.2000 № 878 «Об утверждении Правил охраны газораспределительных сетей»</p> <p>Постановление Правительства Российской Федерации от 08.09.2017 № 1083 «Об утверждении Правил охраны магистральных газопроводов и о внесении изменений в Положение о представлении в федеральный орган исполнительной власти (его территориальные органы), уполномоченный Правительством Российской Федерации на осуществление государственного кадастрового учета, государственной регистрации прав, ведение Единого государственного реестра недвижимости и предоставление сведений, содержащихся в Едином государственном реестре недвижимости, федеральными органами исполнительной власти, органами государственной власти субъектов Российской Федерации и органами местного самоуправления дополнительных сведений, воспроизводимых на публичных кадастровых картах»</p> <p>«Правила охраны магистральных трубопроводов», утвержденные Минтопэнерго России 29.04.1992, постановлением Госгортехнадзора России от 22.04.1992 № 9</p> <p>Постановление Госгортехнадзора России от 23.11.1994 № 61 «О распространении «Правил охраны магистральных трубопроводов» на магистральные аммиакопроводы»</p>
7	Зоны затопления и подтопления	Водный кодекс Российской Федерации
8	Санитарно-защитная зона	Постановление Правительства Российской Федерации от 03.03.2018 № 222 «Об утверждении Правил установления санитарно-защитных зон и использования земельных участков, расположенных в границах санитарно-защитных зон»
9	Охранная зона пунктов государственной геодезической сети, государственной нивелирной сети и государственной гравиметрической сети	Постановление Правительства Российской Федерации от 21.08.2019 № 1080 «Об охранных зонах пунктов государственной геодезической сети, государственной нивелирной сети и государственной гравиметрической сети»

».

1.6. В приложении № 1 к Правилам:

1.6.1. Описание местоположения границ зоны застройки индивидуальными жилыми домами села Бутырки – Ж1/1 изложить в редакции согласно приложению № 3 к настоящему приказу.

1.6.2. Описание местоположения границ общественно-деловой зоны села Бутырки - ОД/1 изложить в редакции согласно приложению № 4 к настоящему приказу.

1.6.3. Описание местоположения границ зоны сельскохозяйственного производства села Бутырки – СХ2/1 изложить в редакции согласно приложению № 5 к настоящему приказу.

1.7. Описание местоположения границ зоны сельскохозяйственного использования в границах населенного пункта посёлка Комсомолец – СХ1/6 приложения № 6 к правилам изложить в редакции согласно приложению № 6 к настоящему приказу.

2. Контроль исполнения настоящего приказа возложить на заместителя руководителя департамента архитектуры и градостроительства Воронежской области – начальника отдела территориального планирования Беляеву С.М.

Руководитель департамента  
архитектуры и градостроительства  
Воронежской области



А.А. Еренков

# ПРАВИЛА ЗЕМЛЕПОЛЬЗОВАНИЯ И ЗАСТРОЙКИ

Карта градостроительного зонирования территории  
Бутырского сельского поселения Репьевского муниципального района Воронежской области

- УСЛОВНЫЕ ОБОЗНАЧЕНИЯ**
- Территориальные границы**
- Граница сельского поселения
  - Граница населенного пункта
- Территории, для которых градостроительные регламенты не устанавливаются**
- Земли, покрытые поверхностными водами
  - Сельскохозяйственные угодья в составе земель сельскохозяйственного назначения
- Территории**
- ЖИ11 Зона застройки индивидуальными жилыми домами села Бутырки
  - ЖИ12 Зона застройки индивидуальными жилыми домами хутора Елатеринова
  - ЖИ13 Зона застройки индивидуальными жилыми домами хутора Зарослый
  - ЖИ14 Зона застройки индивидуальными жилыми домами хутора Ключица
  - ЖИ15 Зона застройки индивидуальными жилыми домами хутора Ключи
  - ЖИ17 Зона застройки индивидуальными жилыми домами хутора Корнеева
  - ЖИ18 Зона застройки индивидуальными жилыми домами хутора Крестьянский
  - ЖИ19 Зона застройки индивидуальными жилыми домами хутора Обреза
  - ЖИ110 Зона застройки индивидуальными жилыми домами хутора Сердюки
  - ОД11 Общественно-деловая зона села Бутырки
  - ОД110 Общественно-деловая зона хутора Сердюки
  - П111 Производственная зона села Бутырки
  - П110 Производственно-коммунальная зона за границами населенных пунктов
  - ИТ111 Зона улиц/дорог инженерной и транспортной инфраструктуры села Бутырки
  - ИТ112 Зона улиц/дорог инженерной и транспортной инфраструктуры хутора Елатеринова
  - ИТ113 Зона улиц/дорог инженерной и транспортной инфраструктуры хутора Зарослый
  - ИТ114 Зона улиц/дорог инженерной и транспортной инфраструктуры хутора Ключица
  - ИТ118 Зона улиц/дорог инженерной и транспортной инфраструктуры хутора Ключи
  - ИТ119 Зона улиц/дорог инженерной и транспортной инфраструктуры хутора Корнеева
  - ИТ1110 Зона улиц/дорог инженерной и транспортной инфраструктуры хутора Крестьянский
  - ИТ11 Зона улиц/дорог инженерной и транспортной инфраструктуры хутора Обреза
  - ИТ1 Зона улиц/дорог инженерной и транспортной инфраструктуры за границами населенных пунктов
  - СХ111 Зона сельскохозяйственного использования в границах населенных пунктов
  - СХ118 Зона сельскохозяйственного использования в границах населенного пункта поселка Комсомolec
  - СХ110 Зона сельскохозяйственного использования в границах населенного пункта хутора Крестьянский
  - СХ21 Зона сельскохозяйственного использования в границах населенного пункта хутора Сердюки
  - СХ211 Зона сельскохозяйственного использования в границах населенного пункта хутора Бутырки
  - СХ210 Зона сельскохозяйственного использования в границах населенного пункта хутора Корнеева
  - СХ219 Зона сельскохозяйственного использования в границах населенного пункта хутора Обреза
  - СХ2110 Зона сельскохозяйственного использования в границах населенного пункта хутора Крестьянский
  - СХ2 Зона сельскохозяйственного использования за границами населенных пунктов
  - СХ3 Зона животноводства хутора Зарослый
  - СХ317 Зона животноводства хутора Корнеева
  - СХ318 Зона животноводства хутора Крестьянский
  - СХ3 Зона животноводства за границами населенных пунктов
  - Р111 Зона рекреационного назначения -объектов отдыха села Бутырки
  - Р2 Зона рекреационного назначения и защитного озеленения за границами населенных пунктов
  - ЗОНА РИТУАЛЬНЫХ ОБЪЕКТОВ села Бутырки
  - ЗОНА РИТУАЛЬНЫХ ОБЪЕКТОВ хутора Елатеринова
  - ЗОНА РИТУАЛЬНЫХ ОБЪЕКТОВ хутора Корнеева
  - ЗОНА РИТУАЛЬНЫХ ОБЪЕКТОВ хутора Крестьянский
  - ЗОНА РИТУАЛЬНЫХ ОБЪЕКТОВ хутора Сердюки
  - ЗОНА РИТУАЛЬНЫХ ОБЪЕКТОВ за границами населенных пунктов
- Объекты транспортной инфраструктуры**
- Улично-дорожная сеть населенного пункта



## ПРАВИЛА ЗЕМЛЕПОЛЬЗОВАНИЯ И ЗАСТРОЙКИ

Карта градостроительного зонирования с отображением зон с особыми условиями использования территории Бутырского сельского поселения Рельёвского муниципального района Воронежской области



### УСЛОВНЫЕ ОБОЗНАЧЕНИЯ

#### Территориальные границы

- Граница сельского поселения
- Граница населенного пункта

#### Территории, для которых градостроительные регламенты не устанавливаются

- Земли, покрытые поверхностными водами
- Сельскохозяйственные угодья в составе земель сельскохозяйственного назначения

#### Виды территориальных зон

- Зона застройки индивидуальными жилыми домами
- Общественно-деловая зона
- Зона рекреационного назначения – объектов отдыха
- Зона природных территорий и защитного озеленения
- Зона сельскохозяйственного использования в границах населенных пунктов
- Зона сельскохозяйственного производства
- Зона животноводства
- Зона улиц/дорог, инженерной и транспортной инфраструктуры
- Производственная зона
- Производственно-коммунальная зона
- Зона ритуальных объектов

#### Зоны с особыми условиями использования территории

- Водоохранная зона
- Прибрежная защитная полоса
- Зона санитарной охраны источников питьевого и хозяйственно-бытового водоснабжения (первый пояс)
- Зона санитарной охраны источников питьевого и хозяйственно-бытового водоснабжения (второй пояс)
- Зона санитарной охраны источников питьевого и хозяйственно-бытового водоснабжения (третий пояс)
- Зоны застопления и подтопления
- Ориентировочная (нормативная) санитарно-защитная зона
- Охранная зона объектов электроэнергетики
- Охранная зона трубопроводов
- Охранная зона пунктов государственной геодезической сети, государственной инвентарной сети и государственной геодезической сети
- Охранная зона особо охраняемой природной территории

#### Прочие объекты

- Памятник природы



МАСШТАБ 1:25000



Приложение № 3  
к приказу департамента  
архитектуры и градостроительства  
Воронежской области  
от 25.01.2023 № 45-01-04/47

«ОПИСАНИЕ МЕСТОПОЛОЖЕНИЯ ГРАНИЦ

Зона застройки индивидуальными жилыми домами села Бутырки – Ж1/1

(наименование объекта, местоположение границ которого описано  
(далее - объект)

Раздел 1

Сведения об объекте		
№ п/п	Характеристики объекта	Описание характеристик
1	2	3
1	Местоположение объекта	Воронежская область, Репьевский муниципальный район, Бутырское сельское поселение, село Бутырки
2	Площадь объекта ± величина погрешности определения площади ( $P \pm \text{Дельта } P$ )	-
3	Иные характеристики объекта	-

## Раздел 2

Сведения о местоположении границ объекта					
1. Система координат: МСК - 36, зона 1					
2. Сведения о характерных точках границ объекта					
Обозначение характерных точек границ	Координаты, м		Метод определения координат характерной точки	Средняя квадратическая погрешность положения характерной точки (Мт), м	Описание обозначения точки на местности (при наличии)
	X	Y			
1	2	3	4	5	6
1	447463.70	1256923.00	Картометрический	1.00	-
2	447441.70	1256944.00	Картометрический	1.00	-
3	447434.30	1256951.00	Картометрический	1.00	-
4	447403.40	1257128.00	Картометрический	1.00	-
5	447399.50	1257151.00	Картометрический	1.00	-
6	447373.90	1257271.00	Картометрический	1.00	-
7	447357.90	1257296.00	Аналитический	0.10	-
8	447343.20	1257322.00	Аналитический	0.10	-
9	447242.90	1257576.00	Картометрический	1.00	-
10	447199.70	1257670.00	Картометрический	1.00	-
11	447170.00	1257727.00	Картометрический	1.00	-
12	447156.60	1257763.00	Картометрический	1.00	-
13	447152.30	1257794.00	Картометрический	1.00	-
14	447160.30	1257832.00	Картометрический	1.00	-
15	447143.40	1257839.00	Картометрический	1.00	-
16	447054.80	1258197.00	Картометрический	1.00	-
17	447047.00	1258328.00	Картометрический	1.00	-
18	447030.00	1258368.00	Картометрический	1.00	-
19	447017.10	1258420.00	Картометрический	1.00	-
20	447040.00	1258472.00	Картометрический	1.00	-
21	447059.40	1258479.00	Картометрический	1.00	-
22	447047.40	1258553.00	Картометрический	1.00	-
23	447007.40	1258664.00	Картометрический	1.00	-
24	446991.50	1258699.00	Картометрический	1.00	-
25	446979.60	1258761.00	Картометрический	1.00	-
26	446983.70	1258811.00	Картометрический	1.00	-
27	447044.30	1258928.00	Картометрический	1.00	-
28	447076.90	1258967.00	Картометрический	1.00	-
29	447073.90	1258976.00	Картометрический	1.00	-
30	447059.50	1259053.00	Картометрический	1.00	-
31	447059.60	1259081.00	Картометрический	1.00	-
32	447059.90	1259081.00	Картометрический	1.00	-
33	447060.10	1259095.00	Картометрический	1.00	-
34	447059.70	1259095.00	Картометрический	1.00	-
35	447059.80	1259146.00	Картометрический	1.00	-

1	2	3	4	5	6
36	447037.30	1259144.00	Картометрический	1.00	-
37	447033.00	1259165.00	Картометрический	1.00	-
38	447042.50	1259194.00	Аналитический	0.10	-
39	447046.90	1259208.00	Аналитический	0.10	-
40	447056.90	1259252.00	Аналитический	0.10	-
41	447052.60	1259269.00	Аналитический	0.10	-
42	447048.40	1259288.00	Аналитический	0.10	-
43	447045.30	1259300.00	Аналитический	0.10	-
44	447042.20	1259313.00	Аналитический	0.10	-
45	447042.50	1259337.00	Аналитический	0.10	-
46	447042.80	1259354.00	Аналитический	0.10	-
47	447040.10	1259372.00	Картометрический	1.00	-
48	447040.60	1259395.00	Картометрический	1.00	-
49	447040.90	1259412.00	Картометрический	1.00	-
50	447040.20	1259433.00	Аналитический	0.10	-
51	447046.10	1259493.00	Аналитический	0.10	-
52	447046.80	1259505.00	Картометрический	1.00	-
53	447052.30	1259525.00	Аналитический	0.10	-
54	447040.60	1259589.00	Картометрический	1.00	-
55	447037.70	1259606.00	Картометрический	1.00	-
56	447036.20	1259640.00	Картометрический	1.00	-
57	447014.50	1259717.00	Аналитический	0.10	-
58	447013.00	1259727.00	Аналитический	0.10	-
59	447002.30	1259785.00	Картометрический	1.00	-
60	446999.20	1259801.00	Картометрический	1.00	-
61	446994.20	1259826.00	Картометрический	1.00	-
62	447001.30	1259852.00	Аналитический	0.10	-
63	447001.00	1259910.00	Картометрический	1.00	-
64	446992.50	1259921.00	Картометрический	1.00	-
65	446958.00	1260018.00	Картометрический	1.00	-
66	446927.80	1260184.00	Картометрический	1.00	-
67	446929.60	1260236.00	Картометрический	1.00	-
68	446945.80	1260296.00	Картометрический	1.00	-
69	446974.80	1260407.00	Картометрический	1.00	-
70	446997.90	1260530.00	Картометрический	1.00	-
71	447030.30	1260625.00	Картометрический	1.00	-
72	447032.80	1260629.00	Картометрический	1.00	-
73	446938.00	1260645.00	Картометрический	1.00	-
74	446906.60	1260645.00	Картометрический	1.00	-
75	446871.90	1260650.00	Картометрический	1.00	-
76	446848.10	1260644.00	Картометрический	1.00	-
77	446804.00	1260648.00	Картометрический	1.00	-
78	446716.70	1260621.00	Картометрический	1.00	-
79	446698.20	1260618.00	Картометрический	1.00	-
80	446678.00	1260610.00	Картометрический	1.00	-
81	446672.40	1260608.00	Картометрический	1.00	-
82	446672.40	1260606.00	Картометрический	1.00	-
83	446670.70	1260604.00	Картометрический	1.00	-

1	2	3	4	5	6
84	446668.70	1260602.00	Картометрический	1.00	-
85	446660.10	1260592.00	Картометрический	1.00	-
86	446640.70	1260559.00	Картометрический	1.00	-
87	446642.00	1260553.00	Картометрический	1.00	-
88	446646.00	1260547.00	Картометрический	1.00	-
89	446637.60	1260532.00	Картометрический	1.00	-
90	446628.90	1260535.00	Картометрический	1.00	-
91	446625.80	1260533.00	Картометрический	1.00	-
92	446610.00	1260519.00	Картометрический	1.00	-
93	446574.20	1260475.00	Картометрический	1.00	-
94	446564.30	1260462.00	Картометрический	1.00	-
95	446548.30	1260445.00	Картометрический	1.00	-
96	446525.40	1260428.00	Картометрический	1.00	-
97	446488.90	1260404.00	Картометрический	1.00	-
98	446419.10	1260371.00	Картометрический	1.00	-
99	446402.30	1260360.00	Картометрический	1.00	-
100	446351.60	1260336.00	Картометрический	1.00	-
101	446292.10	1260308.00	Картометрический	1.00	-
102	446224.00	1260278.00	Картометрический	1.00	-
103	446215.10	1260275.00	Картометрический	1.00	-
104	446174.60	1260257.00	Картометрический	1.00	-
105	446126.50	1260235.00	Картометрический	1.00	-
106	446082.10	1260215.00	Картометрический	1.00	-
107	446013.80	1260185.00	Картометрический	1.00	-
108	445971.60	1260161.00	Картометрический	1.00	-
109	445957.40	1260145.00	Картометрический	1.00	-
110	445954.40	1260134.00	Картометрический	1.00	-
111	445952.70	1260123.00	Картометрический	1.00	-
112	445955.10	1260106.00	Картометрический	1.00	-
113	445958.30	1260094.00	Картометрический	1.00	-
114	445974.70	1260055.00	Картометрический	1.00	-
115	445981.60	1260040.00	Картометрический	1.00	-
116	446043.20	1259909.00	Картометрический	1.00	-
117	446109.30	1259774.00	Картометрический	1.00	-
118	446163.00	1259660.00	Картометрический	1.00	-
119	446169.10	1259659.00	Картометрический	1.00	-
120	446173.90	1259660.00	Картометрический	1.00	-
121	446179.00	1259653.00	Картометрический	1.00	-
122	446173.50	1259648.00	Картометрический	1.00	-
123	446171.00	1259643.00	Картометрический	1.00	-
124	446233.30	1259513.00	Картометрический	1.00	-
125	446240.80	1259504.00	Картометрический	1.00	-
126	446250.00	1259504.00	Картометрический	1.00	-
127	446254.70	1259492.00	Картометрический	1.00	-
128	446258.50	1259494.00	Аналитический	0.10	-
129	446385.50	1259553.00	Аналитический	0.10	-
130	446405.30	1259510.00	Аналитический	0.10	-
131	446404.60	1259490.00	Картометрический	1.00	-

1	2	3	4	5	6
132	446423.00	1259449.00	Картометрический	1.00	-
133	446410.40	1259442.00	Картометрический	1.00	-
134	446418.60	1259422.00	Картометрический	1.00	-
135	446420.10	1259418.00	Картометрический	1.00	-
136	446479.60	1259432.00	Аналитический	0.10	-
137	446489.30	1259372.00	Картометрический	1.00	-
138	446504.30	1259374.00	Картометрический	1.00	-
139	446518.80	1259379.00	Картометрический	1.00	-
140	446524.50	1259381.00	Картометрический	1.00	-
141	446535.90	1259383.00	Аналитический	0.10	-
142	446549.00	1259388.00	Аналитический	0.10	-
143	446574.40	1259389.00	Аналитический	0.10	-
144	446581.40	1259390.00	Картометрический	1.00	-
145	446587.30	1259391.00	Картометрический	1.00	-
146	446590.00	1259391.00	Картометрический	1.00	-
147	446605.50	1259298.00	Картометрический	1.00	-
148	446619.90	1259208.00	Картометрический	1.00	-
149	446431.10	1259138.00	Картометрический	1.00	-
150	446413.80	1259132.00	Картометрический	1.00	-
151	446449.10	1259059.00	Картометрический	1.00	-
152	446484.50	1258982.00	Картометрический	1.00	-
153	446506.40	1258987.00	Картометрический	1.00	-
154	446588.80	1259004.00	Картометрический	1.00	-
155	446600.80	1258952.00	Картометрический	1.00	-
156	446609.80	1258954.00	Картометрический	1.00	-
157	446616.80	1258918.00	Аналитический	0.10	-
158	446553.90	1258904.00	Аналитический	0.10	-
159	446560.00	1258877.00	Аналитический	0.10	-
160	446535.00	1258872.00	Картометрический	1.00	-
161	446611.00	1258706.00	Картометрический	1.00	-
162	446652.40	1258620.00	Картометрический	1.00	-
163	446661.10	1258619.00	Картометрический	1.00	-
164	446667.30	1258606.00	Картометрический	1.00	-
165	446662.80	1258598.00	Картометрический	1.00	-
166	446681.90	1258557.00	Картометрический	1.00	-
167	446746.60	1258419.00	Картометрический	1.00	-
168	446778.70	1258350.00	Картометрический	1.00	-
169	446826.70	1258242.00	Картометрический	1.00	-
170	446839.10	1258241.00	Картометрический	1.00	-
171	446848.40	1258217.00	Картометрический	1.00	-
172	446841.00	1258208.00	Картометрический	1.00	-
173	446846.70	1258190.00	Картометрический	1.00	-
174	446854.10	1258164.00	Картометрический	1.00	-
175	446861.70	1258135.00	Картометрический	1.00	-
176	446874.60	1258091.00	Картометрический	1.00	-
177	446886.10	1258048.00	Картометрический	1.00	-
178	446894.10	1258017.00	Картометрический	1.00	-
179	446897.80	1258002.00	Картометрический	1.00	-

1	2	3	4	5	6
180	446908.90	1257961.00	Картометрический	1.00	-
181	446923.10	1257911.00	Картометрический	1.00	-
182	446950.10	1257809.00	Картометрический	1.00	-
183	446971.20	1257726.00	Картометрический	1.00	-
184	446997.50	1257625.00	Картометрический	1.00	-
185	447019.90	1257537.00	Картометрический	1.00	-
186	447026.60	1257512.00	Картометрический	1.00	-
187	447033.60	1257482.00	Картометрический	1.00	-
188	447043.40	1257443.00	Картометрический	1.00	-
189	447048.10	1257415.00	Картометрический	1.00	-
190	447051.40	1257392.00	Картометрический	1.00	-
191	447055.40	1257375.00	Картометрический	1.00	-
192	447061.50	1257352.00	Картометрический	1.00	-
193	447067.30	1257336.00	Картометрический	1.00	-
194	447081.80	1257300.00	Картометрический	1.00	-
195	447098.20	1257256.00	Картометрический	1.00	-
196	447118.60	1257205.00	Картометрический	1.00	-
197	447126.50	1257180.00	Картометрический	1.00	-
198	447146.30	1257131.00	Картометрический	1.00	-
199	447166.90	1257080.00	Картометрический	1.00	-
200	447186.80	1257029.00	Картометрический	1.00	-
201	447208.30	1256973.00	Картометрический	1.00	-
202	447234.30	1256906.00	Картометрический	1.00	-
203	447245.50	1256881.00	Картометрический	1.00	-
204	447250.30	1256878.00	Картометрический	1.00	-
205	447256.40	1256880.00	Картометрический	1.00	-
206	447259.00	1256874.00	Аналитический	0.50	-
207	447270.80	1256878.00	Картометрический	1.00	-
208	447278.60	1256885.00	Картометрический	1.00	-
209	447281.70	1256895.00	Картометрический	1.00	-
210	447299.20	1256907.00	Картометрический	1.00	-
211	447367.90	1256920.00	Картометрический	1.00	-
212	447400.90	1256928.00	Картометрический	1.00	-
213	447423.50	1256930.00	Картометрический	1.00	-
214	447435.10	1256928.00	Картометрический	1.00	-
1	447463.70	1256923.00	Картометрический	1.00	-
215	446880.90	1259460.00	Картометрический	1.00	-
216	446869.10	1259532.00	Картометрический	1.00	-
217	446862.30	1259560.00	Картометрический	1.00	-
218	446847.60	1259582.00	Аналитический	0.10	-
219	446819.00	1259618.00	Аналитический	0.10	-
220	446804.60	1259653.00	Картометрический	1.00	-
221	446788.00	1259652.00	Картометрический	1.00	-
222	446807.10	1259471.00	Картометрический	1.00	-
223	446805.50	1259471.00	Аналитический	0.10	-
224	446806.70	1259457.00	Аналитический	0.10	-
225	446808.60	1259457.00	Картометрический	1.00	-

1	2	3	4	5	6
226	446809.30	1259451.00	Картометрический	1.00	-
215	446880.90	1259460.00	Картометрический	1.00	-
227	446778.54	1259692.71	Аналитический	0.10	-
228	446776.38	1259730.53	Аналитический	0.10	-
229	446729.61	1259725.71	Аналитический	0.10	-
230	446743.78	1259687.15	Аналитический	0.10	-
227	446778.54	1259692.71	Аналитический	0.10	-
231	446438.76	1260031.80	Картометрический	1.00	-
232	446462.06	1260064.43	Картометрический	1.00	-
233	446497.44	1260081.66	Картометрический	1.00	-
234	446565.77	1260122.51	Картометрический	1.00	-
235	446555.46	1260138.52	Картометрический	1.00	-
236	446493.91	1260102.72	Картометрический	1.00	-
237	446408.70	1260082.21	Картометрический	1.00	-
238	446292.88	1260080.36	Картометрический	1.00	-
239	446293.58	1260056.67	Картометрический	1.00	-
240	446341.33	1260052.44	Картометрический	1.00	-
241	446372.72	1260048.81	Картометрический	1.00	-
242	446411.15	1260045.11	Картометрический	1.00	-
231	446438.76	1260031.80	Картометрический	1.00	-
243	446705.34	1258462.61	Картометрический	1.00	-
244	446667.60	1258545.97	Картометрический	1.00	-
245	446521.25	1258862.28	Картометрический	1.00	-
246	446391.59	1259137.74	Картометрический	1.00	-
247	446260.23	1259415.30	Картометрический	1.00	-
248	446246.56	1259443.77	Картометрический	1.00	-
249	446231.06	1259476.61	Картометрический	1.00	-
250	446222.89	1259492.38	Картометрический	1.00	-
251	446218.35	1259500.17	Картометрический	1.00	-
252	446212.79	1259501.64	Картометрический	1.00	-
253	446205.95	1259501.44	Картометрический	1.00	-
254	446201.08	1259512.65	Картометрический	1.00	-
255	446204.46	1259514.74	Картометрический	1.00	-
256	446208.72	1259519.03	Картометрический	1.00	-
257	446207.45	1259523.90	Картометрический	1.00	-
258	446203.62	1259532.88	Картометрический	1.00	-
259	446195.37	1259549.09	Картометрический	1.00	-
260	446036.94	1259886.42	Картометрический	1.00	-
261	445914.09	1259763.07	Аналитический	0.10	-
262	445936.19	1259746.94	Аналитический	0.10	-
263	445971.51	1259715.56	Аналитический	0.10	-
264	445987.53	1259648.68	Аналитический	0.10	-
265	445991.44	1259613.45	Аналитический	0.10	-
266	446003.59	1259579.38	Аналитический	0.10	-
267	446026.10	1259487.55	Аналитический	0.10	-

1	2	3	4	5	6
268	446054.32	1259459.96	Аналитический	0.10	-
269	446059.45	1259446.29	Аналитический	0.10	-
270	446064.97	1259432.79	Аналитический	0.10	-
271	446065.96	1259430.43	Аналитический	0.10	-
272	446069.53	1259425.33	Аналитический	0.10	-
273	446074.77	1259419.66	Аналитический	0.10	-
274	446105.49	1259343.40	Аналитический	0.10	-
275	446144.03	1259244.31	Аналитический	0.10	-
276	446155.93	1259214.60	Аналитический	0.10	-
277	446168.06	1259184.16	Аналитический	0.10	-
278	446168.17	1259171.46	Аналитический	0.10	-
279	446157.07	1259154.52	Аналитический	0.10	-
280	446238.65	1258873.32	Картометрический	1.00	-
281	446238.59	1258841.08	Картометрический	1.00	-
282	446252.30	1258760.06	Картометрический	1.00	-
283	446463.51	1258353.84	Картометрический	1.00	-
243	446705.34	1258462.61	Картометрический	1.00	-
284	446144.91	1259493.41	Аналитический	0.10	-
285	446133.47	1259519.36	Аналитический	0.10	-
286	446092.41	1259501.26	Аналитический	0.10	-
287	446103.85	1259475.31	Аналитический	0.10	-
284	446144.91	1259493.41	Аналитический	0.10	-
288	446591.22	1260661.25	Картометрический	1.00	-
289	446564.02	1260648.59	Картометрический	1.00	-
290	446539.24	1260634.32	Картометрический	1.00	-
291	446513.38	1260617.48	Картометрический	1.00	-
292	446510.85	1260612.10	Картометрический	1.00	-
293	446491.87	1260605.33	Картометрический	1.00	-
294	446469.48	1260602.80	Картометрический	1.00	-
295	446450.63	1260604.02	Картометрический	1.00	-
296	446437.92	1260609.40	Аналитический	0.10	-
297	446379.70	1260676.57	Аналитический	0.10	-
298	446367.67	1260690.07	Картометрический	1.00	-
299	446357.33	1260689.24	Картометрический	1.00	-
300	446337.51	1260695.19	Картометрический	1.00	-
301	446315.80	1260694.08	Аналитический	0.10	-
302	446291.40	1260691.89	Аналитический	0.10	-
303	446244.58	1260695.73	Картометрический	1.00	-
304	446227.03	1260694.48	Аналитический	0.10	-
305	446225.83	1260702.17	Аналитический	0.10	-
306	446207.84	1260699.37	Аналитический	0.10	-
307	446208.92	1260692.25	Аналитический	0.10	-
308	446189.37	1260691.69	Картометрический	1.00	-
309	446182.46	1260685.86	Аналитический	0.10	-
310	446171.70	1260683.53	Аналитический	0.10	-
311	446157.53	1260680.63	Аналитический	0.10	-

1	2	3	4	5	6
312	446128.50	1260690.88	Картометрический	1.00	-
313	446107.22	1260696.00	Картометрический	1.00	-
314	446045.27	1260696.53	Картометрический	1.00	-
315	446038.27	1260695.19	Картометрический	1.00	-
316	446002.44	1260702.46	Картометрический	1.00	-
317	445997.87	1260702.46	Картометрический	1.00	-
318	445967.16	1260701.65	Картометрический	1.00	-
319	445946.42	1260699.50	Картометрический	1.00	-
320	445888.78	1260682.26	Картометрический	1.00	-
321	445906.80	1260537.96	Картометрический	1.00	-
322	445893.43	1260530.21	Картометрический	1.00	-
323	445851.87	1260521.66	Картометрический	1.00	-
324	445853.77	1260512.30	Картометрический	1.00	-
325	445838.96	1260511.50	Картометрический	1.00	-
326	445820.91	1260508.00	Картометрический	1.00	-
327	445781.32	1260491.03	Картометрический	1.00	-
328	445742.80	1260578.56	Картометрический	1.00	-
329	445722.87	1260587.72	Картометрический	1.00	-
330	445705.36	1260620.85	Картометрический	1.00	-
331	445676.54	1260617.08	Картометрический	1.00	-
332	445610.02	1260593.64	Картометрический	1.00	-
333	445517.63	1260562.81	Картометрический	1.00	-
334	445232.80	1260424.77	Картометрический	1.00	-
335	445275.22	1260329.96	Картометрический	1.00	-
336	445363.53	1260282.37	Картометрический	1.00	-
337	445370.11	1260280.97	Картометрический	1.00	-
338	445384.49	1260288.00	Картометрический	1.00	-
339	445392.87	1260280.60	Картометрический	1.00	-
340	445390.13	1260276.87	Картометрический	1.00	-
341	445390.38	1260272.76	Картометрический	1.00	-
342	445392.99	1260270.77	Картометрический	1.00	-
343	445406.55	1260264.06	Картометрический	1.00	-
344	445541.57	1260215.36	Картометрический	1.00	-
345	445561.80	1260207.91	Картометрический	1.00	-
346	445648.91	1260175.84	Картометрический	1.00	-
347	445753.77	1260139.42	Картометрический	1.00	-
348	445798.09	1260128.60	Картометрический	1.00	-
349	445834.72	1260126.45	Картометрический	1.00	-
350	445865.54	1260127.34	Картометрический	1.00	-
351	445915.65	1260133.33	Картометрический	1.00	-
352	445928.36	1260137.41	Картометрический	1.00	-
353	445937.95	1260146.45	Картометрический	1.00	-
354	445948.99	1260160.33	Картометрический	1.00	-
355	445958.69	1260173.72	Картометрический	1.00	-
356	445960.36	1260178.87	Картометрический	1.00	-
357	445961.62	1260187.14	Картометрический	1.00	-
358	445970.87	1260188.65	Картометрический	1.00	-
359	445972.00	1260182.78	Картометрический	1.00	-

1	2	3	4	5	6
360	445976.36	1260182.87	Картометрический	1.00	-
361	445999.87	1260194.36	Картометрический	1.00	-
362	446099.67	1260239.54	Картометрический	1.00	-
363	446118.39	1260250.64	Картометрический	1.00	-
364	446160.36	1260269.39	Картометрический	1.00	-
365	446188.47	1260282.53	Картометрический	1.00	-
366	446216.73	1260295.74	Картометрический	1.00	-
367	446284.27	1260325.57	Картометрический	1.00	-
368	446343.51	1260353.22	Картометрический	1.00	-
369	446378.64	1260370.23	Картометрический	1.00	-
370	446398.71	1260377.21	Картометрический	1.00	-
371	446479.12	1260420.10	Картометрический	1.00	-
372	446514.40	1260443.29	Картометрический	1.00	-
373	446536.15	1260459.75	Картометрический	1.00	-
374	446555.76	1260477.95	Картометрический	1.00	-
375	446572.73	1260499.94	Картометрический	1.00	-
376	446575.70	1260504.54	Картометрический	1.00	-
377	446608.69	1260554.14	Картометрический	1.00	-
378	446600.68	1260558.53	Картометрический	1.00	-
379	446607.23	1260571.45	Картометрический	1.00	-
380	446617.83	1260572.95	Картометрический	1.00	-
381	446629.51	1260581.36	Картометрический	1.00	-
382	446637.45	1260592.14	Картометрический	1.00	-
383	446645.71	1260603.87	Картометрический	1.00	-
384	446627.72	1260612.36	Картометрический	1.00	-
385	446625.97	1260640.51	Картометрический	1.00	-
288	446591.22	1260661.25	Картометрический	1.00	-

## 3. Сведения о характерных точках части (частей) границы объекта

Обозначение характерных точек части границы	Координаты, м		Метод определения координат характерной точки	Средняя квадратическая погрешность положения характерной точки (Mt), м	Описание обозначения точки на местности (при наличии)
	X	Y			
1	2	3	4	5	6
Часть №					
-	-	-	-	-	-



Рисунг 4  
Територија општина



Масштаб: 1:5000  
 — граница општина  
 — граница катастарске општина  
 — граница катастарске општина

Масштаб: 1:5000

Информациони центар за просторно уређење  
 Општина Београд  
 Београд, Београд  
 Контакт: 011 2611 1111  
 Веб-сајт: www.beograd.gov.rs

Приложение № 4  
к приказу департамента  
архитектуры и градостроительства  
Воронежской области  
от 25.01.2023 № 45-01-04/47

«ОПИСАНИЕ МЕСТОПОЛОЖЕНИЯ ГРАНИЦ

Общественно-деловая зона села Бутырки – ОД/1

---

(наименование объекта, местоположение границ которого описано  
(далее - объект)

Раздел 1

Сведения об объекте		
№ п/п	Характеристики объекта	Описание характеристик
1	2	3
1	Местоположение объекта	Воронежская область, Репьевский муниципальный район, Бутырское сельское поселение, село Бутырки
2	Площадь объекта $\pm$ величина погрешности определения площади ( $P \pm \text{Дельта } P$ )	-
3	Иные характеристики объекта	-

## Раздел 2

Сведения о местоположении границ объекта					
1. Система координат: -					
2. Сведения о характерных точках границ объекта					
Обозначение характерных точек границ	Координаты, м		Метод определения координат характерной точки	Средняя квадратическая погрешность положения характерной точки (Мт), м	Описание обозначения точки на местности (при наличии)
	X	Y			
1	2	3	4	5	6
-	-	-	-	-	-
3. Сведения о характерных точках части (частей) границы объекта					
Обозначение характерных точек части границы	Координаты, м		Метод определения координат характерной точки	Средняя квадратическая погрешность положения характерной точки (Мт), м	Описание обозначения точки на местности (при наличии)
	X	Y			
1	2	3	4	5	6
Часть №					
-	-	-	-	-	-

## Раздел 3

## Сведения о местоположении измененных (уточненных) границ объекта

1. Система координат: МСК - 36, зона 1

2. Сведения о характерных точках границ объекта

Обозначение характерных точек границ	Существующие координаты, м		Измененные (уточненные) координаты, м		Метод определения координат характерной точки	Средняя квадратическая погрешность положения характерной точки (Мт), м	Описание обозначения точки на местности (при наличии)
	X	Y	X	Y			
1	2	3	4	5	6	7	8
1	446560.00	1258877.15	-	-	Аналитический	0.10	-
2	446553.87	1258903.82	-	-	Аналитический	0.10	-
3	446616.78	1258917.88	-	-	Аналитический	0.10	-
4	446609.83	1258954.31	-	-	Картометрический	1.00	-
5	446600.79	1258951.76	-	-	Картометрический	1.00	-
6	446588.77	1259004.41	-	-	Картометрический	1.00	-
7	446506.37	1258986.63	-	-	Картометрический	1.00	-
8	446484.50	1258981.81	-	-	Картометрический	1.00	-
9	446535.00	1258871.81	-	-	Картометрический	1.00	-
1	446560.00	1258877.15	-	-	Аналитический	0.10	-
10	446619.87	1259207.86	-	-	Картометрический	1.00	-
11	446605.47	1259297.53	-	-	Картометрический	1.00	-
12	446589.99	1259391.4	-	-	Картометрический	1.00	-
13	446587.26	1259391.3	-	-	Картометрический	1.00	-
14	446581.44	1259389.6	-	-	Картометрический	1.00	-
15	446574.44	1259389.21	-	-	Аналитический	0.10	-
16	446548.98	1259387.81	-	-	Аналитический	0.10	-
17	446535.88	1259382.92	-	-	Аналитический	0.10	-
18	446524.50	1259380.77	-	-	Картометрический	1.00	-
19	446518.84	1259378.73	-	-	Картометрический	1.00	-
20	446504.30	1259374.25	-	-	Картометрический	1.00	-
21	446489.27	1259371.89	-	-	Картометрический	1.00	-
22	446501.53	1259295.52	-	-	Аналитический	0.10	-
23	446394.94	1259272.20	-	-	Аналитический	0.10	-
24	446362.92	1259265.76	-	-	Картометрический	1.00	-
25	446366.61	1259257.67	-	-	Картометрический	1.00	-
26	446363.09	1259254.07	-	-	Картометрический	1.00	-
27	446360.19	1259248.71	-	-	Картометрический	1.00	-
28	446369.90	1259228.94	-	-	Картометрический	1.00	-
29	446407.56	1259145.49	-	-	Картометрический	1.00	-
30	446413.83	1259132.45	-	-	Картометрический	1.00	-
31	446431.06	1259138.20	-	-	Картометрический	1.00	-
10	446619.87	1259207.86	-	-	Картометрический	1.00	-



## Раздел 4

## План границ объекта



Масштаб 1:5000

Используемые условные знаки и обозначения:

- |  |   |
|--|---|
|  | границы территориальной зоны                  |
|  | характерная точка границ территориальной зоны |

Руководитель БУВО «Нормативно-проектный центр»

Подпись

Дата « 21 » апреля 2023 г.

Место для оттиска печати (при наличии) лица, составившего описание местоположения границ объекта



Приложение № 5  
к приказу департамента  
архитектуры и градостроительства  
Воронежской области  
от 25.01.2023 № 45-01-04/47

«ОПИСАНИЕ МЕСТОПОЛОЖЕНИЯ ГРАНИЦ

Зона сельскохозяйственного производства села Бутырки – СХ2/1

---

(наименование объекта, местоположение границ которого описано  
(далее - объект)

Раздел 1

Сведения об объекте		
№ п/п	Характеристики объекта	Описание характеристик
1	2	3
1	Местоположение объекта	Воронежская область, Репьевский муниципальный район, Бутырское сельское поселение, село Бутырки
2	Площадь объекта $\pm$ величина погрешности определения площади ( $P \pm \Delta P$ )	-
3	Иные характеристики объекта	-

## Раздел 2

Сведения о местоположении границ объекта					
1. Система координат: МСК - 36, зона 1					
2. Сведения о характерных точках границ объекта					
Обозначение характерных точек границ	Координаты, м		Метод определения координат характерной точки	Средняя квадратическая погрешность положения характерной точки (Mt), м	Описание обозначения точки на местности (при наличии)
	X	Y			
1	2	3	4	5	6
1	446677.43	1257992.69	Аналитический	0.10	-
2	446617.42	1258131.75	Аналитический	0.10	-
3	446562.46	1258109.95	Аналитический	0.10	-
4	446421.79	1258062.02	Аналитический	0.10	-
5	446404.01	1258057.89	Картометрический	1.00	-
6	446416.20	1258035.82	Картометрический	1.00	-
7	446411.71	1258031.14	Картометрический	1.00	-
8	446459.79	1257916.93	Картометрический	1.00	-
9	446474.47	1257924.34	Картометрический	1.00	-
10	446493.79	1257895.46	Аналитический	0.10	-
1	446677.43	1257992.69	Аналитический	0.10	-
11	446238.65	1258873.32	Картометрический	1.00	-
12	446157.07	1259154.52	Аналитический	0.10	-
13	446168.17	1259171.46	Аналитический	0.10	-
14	446168.06	1259184.16	Аналитический	0.10	-
15	446155.93	1259214.60	Аналитический	0.10	-
16	446144.03	1259244.31	Аналитический	0.10	-
17	446105.49	1259343.40	Аналитический	0.10	-
18	446074.77	1259419.66	Аналитический	0.10	-
19	446069.53	1259425.33	Аналитический	0.10	-
20	446065.96	1259430.43	Аналитический	0.10	-
21	446064.97	1259432.79	Аналитический	0.10	-
22	446059.45	1259446.29	Аналитический	0.10	-
23	446054.32	1259459.96	Аналитический	0.10	-
24	445973.85	1259421.92	Аналитический	0.10	-
25	445963.33	1259448.00	Аналитический	0.10	-
26	445904.15	1259484.99	Аналитический	0.10	-
27	445854.48	1259470.75	Аналитический	0.10	-
28	445848.79	1259468.28	Картометрический	1.00	-
29	445768.79	1259634.93	Картометрический	1.00	-
30	445671.83	1259391.17	Картометрический	1.00	-
31	445640.86	1259271.32	Картометрический	1.00	-

1	2	3	4	5	6
32	445619.98	1259239.67	Картометрический	1.00	-
33	445605.17	1259206.00	Картометрический	1.00	-
34	445600.05	1259181.76	Картометрический	1.00	-
35	445601.94	1259146.48	Картометрический	1.00	-
36	445673.58	1259009.11	Картометрический	1.00	-
37	445635.65	1258983.20	Картометрический	1.00	-
38	445756.48	1258687.30	Картометрический	1.00	-
39	445897.24	1258745.75	Картометрический	1.00	-
40	445936.56	1258761.32	Картометрический	1.00	-
41	445934.98	1258760.06	Картометрический	1.00	-
42	446050.35	1258807.40	Картометрический	1.00	-
43	446080.86	1258803.98	Картометрический	1.00	-
11	446238.65	1258873.32	Картометрический	1.00	-
3. Сведения о характерных точках части (частей) границы объекта					
Обозначение характерных точек части границы	Координаты, м		Метод определения координат характерной точки	Средняя квадратическая погрешность положения характерной точки (Mt), м	Описание обозначения точки на местности (при наличии)
	X	Y			
1	2	3	4	5	6
Часть №					
-	-	-	-	-	-



Раздел 4  
План границ объекта



Масштаб 1:5000

Используемые условные знаки и обозначения :

-  граница территориальной зоны
-  характерная точка границ территориальной зоны

Муниципальное бюджетное учреждение «Нормативно-проектный центр  
Подпись: *Ю.В. Шлагин* Дата « 21 » апреля 2022г.  
Место для отрыва печати (при наличии) лица, составившего описание местоположения границ объекта



Приложение № 6  
к приказу департамента  
архитектуры и градостроительства  
Воронежской области  
от 25.01.2023 № 45-01-04/47

«ОПИСАНИЕ МЕСТОПОЛОЖЕНИЯ ГРАНИЦ

Зона сельскохозяйственного использования в границах населенного пункта  
посёлка Комсомолец – СХ1/6

(наименование объекта, местоположение границ которого описано  
(далее - объект)

Раздел 1

Сведения об объекте		
№ п/п	Характеристики объекта	Описание характеристик
1	2	3
1	Местоположение объекта	Воронежская область, Репьевский муниципальный район, Бутырское сельское поселение, посёлок Комсомолец
2	Площадь объекта ± величина погрешности определения площади ( $P \pm \text{Дельта } P$ )	-
3	Иные характеристики объекта	-

## Раздел 2

Сведения о местоположении границ объекта					
1. Система координат: -					
2. Сведения о характерных точках границ объекта					
Обозначение характерных точек границ	Координаты, м		Метод определения координат характерной точки	Средняя квадратическая погрешность положения характерной точки (Мт), м	Описание обозначения точки на местности (при наличии)
	X	Y			
1	2	3	4	5	6
-	-	-	-	-	-
3. Сведения о характерных точках части (частей) границы объекта					
Обозначение характерных точек части границы	Координаты, м		Метод определения координат характерной точки	Средняя квадратическая погрешность положения характерной точки (Мт), м	Описание обозначения точки на местности (при наличии)
	X	Y			
1	2	3	4	5	6
Часть №					
-	-	-	-	-	-






## Раздел 4

## План границ объекта




Масштаб 1:5000

Используемые условные знаки и обозначения :

	границы территориальной зоны
	границы муниципального образования
	характерная точка границ территориальной зоны

Руководитель БУВО «Нормативно-проектный центр»

Подпись  Ю.В.Шалыгина Дата « 21 » апреля 2022г.

Место для оттиска печати (три валички) лица, составившего описание местоположения границ объекта

