



ДЕПАРТАМЕНТ  
АРХИТЕКТУРЫ И ГРАДОСТРОИТЕЛЬСТВА  
ВОРОНЕЖСКОЙ ОБЛАСТИ



ПРИКАЗ

25.01.2023

№ 45-01-04/43

г. Воронеж

**Об утверждении правил землепользования и застройки  
Вязноватовского сельского поселения Нижнедевицкого муниципального  
района Воронежской области**

В соответствии с Градостроительным кодексом Российской Федерации, Федеральным законом от 06.10.2003 № 131-ФЗ «Об общих принципах организации местного самоуправления в Российской Федерации», законами Воронежской области от 07.07.2006 № 61-ОЗ «О регулировании градостроительной деятельности в Воронежской области», от 20.12.2018 № 173-ОЗ «О перераспределении полномочий по утверждению правил землепользования и застройки между органами местного самоуправления поселений Воронежской области, городского округа город Нововоронеж, Борисоглебского городского округа и исполнительными органами государственной власти Воронежской области», постановлением Правительства Воронежской области от 31.12.2014 № 1240 «Об утверждении Положения о департаменте архитектуры и градостроительства Воронежской области», на основании приказа департамента архитектуры и градостроительства Воронежской области от 30.12.2019 № 45-01-04/900 «О подготовке проектов правил землепользования и застройки поселений Богучарского, Бутурлиновского, Грибановского, Калачеевского, Каменского,

Кантемировского, Нижнедевицкого, Новохопёрского, Острогожского, Петропавловского, Поворинского, Репьёвского, Россошанского, Таловского, Терновского и Эртильского муниципальных районов и Борисоглебского городского округа Воронежской области», с учетом заключения о результатах публичных слушаний от 29.11.2022

п р и к а з ы в а ю:

1. Утвердить правила землепользования и застройки Вязноватовского сельского поселения Нижнедевицкого муниципального района Воронежской области согласно приложению к настоящему приказу.

2. Признать утратившими силу следующие решения Совета народных депутатов Вязноватовского сельского поселения Нижнедевицкого муниципального района Воронежской области:

- от 27.01.2012 № 122 «Об утверждении Правил землепользования и застройки Вязноватовского сельского поселения Нижнедевицкого муниципального района Воронежской области»;

- от 25.01.2016 № 183 «О внесении изменений в Решение Совета народных депутатов Вязноватовского сельского поселения Нижнедевицкого муниципального района Воронежской области от 27.01.2012 г. № 122 «Об утверждении Правил землепользования и застройки Вязноватовского сельского поселения Нижнедевицкого муниципального района Воронежской области»;


- от 24.10.2016 № 217 «О внесении изменений в решение Совета народных депутатов Вязноватовского сельского поселения Нижнедевицкого муниципального района Воронежской области от 27.01.2012 № 122 «Об утверждении Правил землепользования и застройки Вязноватовского сельского поселения Нижнедевицкого муниципального района Воронежской области»;

- от 02.02.2017 № 229 «О внесении изменений в решение Совета народных депутатов Вязноватовского сельского поселения Нижнедевицкого муниципального района Воронежской области от 27.01.2012 г. № 122 «Об

утверждении Правил землепользования и застройки Вязноватовского сельского поселения Нижнедевицкого муниципального района Воронежской области».

3. Контроль исполнения настоящего приказа возложить на заместителя руководителя департамента архитектуры и градостроительства Воронежской области – начальника отдела территориального планирования Беляеву С.М.

Руководитель департамента  
архитектуры и градостроительства  
Воронежской области



А.А. Еренков

Приложение

УТВЕРЖДЕНЫ  
приказом департамента  
архитектуры и градостроительства  
Воронежской области  
от 25.01.2023 № 45-01-04/43

**ПРАВИЛА ЗЕМЛЕПОЛЬЗОВАНИЯ И ЗАСТРОЙКИ  
ВЯЗНОВАТОВСКОГО СЕЛЬСКОГО ПОСЕЛЕНИЯ  
НИЖНЕДЕВИЦКОГО МУНИЦИПАЛЬНОГО РАЙОНА  
ВОРОНЕЖСКОЙ ОБЛАСТИ**

**ЧАСТЬ I. ПОРЯДОК ПРИМЕНЕНИЯ ПРАВИЛ  
ЗЕМЛЕПОЛЬЗОВАНИЯ И ЗАСТРОЙКИ И ВНЕСЕНИЯ В НИХ  
ИЗМЕНЕНИЙ**

**Раздел 1. Общие положения**

**1. Предмет регулирования и цели подготовки правил  
землепользования и застройки Вязноватовского сельского поселения  
Нижедевицкого муниципального района Воронежской области**

1. Правила землепользования и застройки Вязноватовского сельского поселения Нижедевицкого муниципального района Воронежской области (далее – Правила) являются документом градостроительного зонирования, который утверждается нормативным правовым актом департамента архитектуры и градостроительства Воронежской области и в котором устанавливаются территориальные зоны, градостроительные регламенты, порядок применения такого документа и порядок внесения в него изменений.

2. Правила разработаны в соответствии с Градостроительным кодексом Российской Федерации (далее – ГрК РФ), Земельным кодексом Российской Федерации, Федеральным законом от 06.10.2003 № 131-ФЗ «Об общих принципах организации местного самоуправления в Российской Федерации», иными нормативными правовыми актами Российской Федерации».

Федерации, Воронежской области, муниципальными правовыми актами муниципального образования с учетом положений нормативных актов и документов, определяющих основные направления социально-экономического и градостроительного развития муниципального образования, а также сведений Единого государственного реестра недвижимости, сведений, документов и материалов, содержащихся в государственных информационных системах обеспечения градостроительной деятельности.

### 3. Правила разработаны в целях:

- создания условий для устойчивого развития территории муниципального образования, сохранения окружающей среды и объектов культурного наследия;
- создания условий для планировки территории муниципального образования;
- обеспечения прав и законных интересов физических и юридических лиц, в том числе правообладателей земельных участков и объектов капитального строительства;
- создания условий для привлечения инвестиций, в том числе путем предоставления возможности выбора наиболее эффективных видов разрешенного использования земельных участков и объектов капитального строительства.

### **2. Основные понятия, используемые в Правилах**

В настоящих Правилах используются основные понятия, установленные законодательством Российской Федерации.

### **3. Сфера применения Правил**

1. Действие настоящих Правил распространяется на всю территорию Вязноватовского сельского поселения Нижнедевицкого муниципального района Воронежской области. Правила обязательны для соблюдения органами государственной власти, органами местного самоуправления, физическими и юридическими лицами, при осуществлении

ими градостроительной деятельности на территории Вязноватовского сельского поселения Нижнедевицкого муниципального района Воронежской области.

2. Настоящие Правила применяются наряду с:

- техническими регламентами и иными обязательными требованиями, установленными в соответствии с законодательством в целях обеспечения безопасности жизни и здоровья людей, надежности и безопасности зданий, строений и сооружений, сохранения окружающей природной среды и объектов культурного наследия;
- региональными и местными нормативами градостроительного проектирования.

#### **4. Содержание и порядок применения Правил**

1. Правила включают в себя:

- 1) порядок их применения и внесения изменений в Правила;
- 2) карту градостроительного зонирования;
- 3) градостроительные регламенты.

Обязательным приложением к настоящим Правилам являются сведения о границах территориальных зон, которые должны содержать графическое описание местоположения границ территориальных зон, перечень координат характерных точек этих границ в системе координат, используемой для ведения Единого государственного реестра недвижимости.

2. Порядок применения Правил и внесения в них изменений включает в себя положения:

- 1) о регулировании землепользования и застройки;
- 2) об изменении видов разрешенного использования земельных участков и объектов капитального строительства физическими и юридическими лицами;
- 3) о подготовке документации по планировке территории органами местного самоуправления;

4) о проведении общественных обсуждений или публичных слушаний по вопросам землепользования и застройки;

5) о внесении изменений в Правила;

6) о регулировании иных вопросов землепользования и застройки.

### **5. Использование объектов недвижимости, не соответствующих настоящим Правилам**

1. Земельные участки или объекты капитального строительства, виды разрешенного использования, предельные (минимальные и (или) максимальные) размеры и предельные параметры которых не соответствуют градостроительному регламенту, могут использоваться без установления срока приведения их в соответствие с градостроительным регламентом, за исключением случаев, если использование таких земельных участков и объектов капитального строительства опасно для жизни или здоровья человека, для окружающей среды, объектов культурного наследия.

2. Реконструкция указанных в подпункте 1 настоящего пункта объектов капитального строительства может осуществляться только путем приведения таких объектов в соответствие с градостроительным регламентом или путем уменьшения их несоответствия предельным параметрам разрешенного строительства, реконструкции. Изменение видов разрешенного использования указанных земельных участков и объектов капитального строительства может осуществляться путем приведения их в соответствие с видами разрешенного использования земельных участков и объектов капитального строительства, установленными градостроительным регламентом.

3. В случае если использование указанных в подпункте 1 настоящего пункта земельных участков и объектов капитального строительства продолжается и опасно для жизни или здоровья человека, для окружающей среды, объектов культурного наследия, в соответствии с федеральными законами может быть наложен запрет на использование таких земельных участков и объектов.

## **6. Открытость и доступность информации о землепользовании и застройке**

1. Настоящие Правила являются открытыми и общедоступными.
2. Настоящие Правила подлежат опубликованию в порядке, установленном для официального опубликования нормативных правовых актов Воронежской области, и размещению в федеральной государственной информационной системе территориального планирования и в государственной информационной системе обеспечения градостроительной деятельности.

## **Раздел 2. Положения о регулировании землепользования и застройки**

### **7. Перераспределение полномочий между органами местного самоуправления Вязноватовского сельского поселения Нижнедевицкого муниципального района Воронежской области и департаментом архитектуры и градостроительства Воронежской области**

1. На основании Закона Воронежской области от 20.12.2018 № 173-ОЗ «О перераспределении полномочий по утверждению правил землепользования и застройки между органами местного самоуправления поселений Воронежской области, городского округа город Нововоронеж, Борисоглебского городского округа и исполнительными органами государственной власти Воронежской области» (далее – Закон Воронежской области) и в соответствии со статьей 8.2 ГрК РФ, пунктом 6.1 статьи 26.3 Федерального закона от 06.10.1999 № 184-ФЗ «Об общих принципах организации законодательных (представительных) и исполнительных органов государственной власти субъектов Российской Федерации», частью 1.2 статьи 17 Федерального закона от 06.10.2003 № 131-ФЗ «Об общих принципах организации местного самоуправления в Российской Федерации» полномочия по утверждению Правил перераспределены между органами местного самоуправления Вязноватовского сельского поселения Нижнедевицкого муниципального района Воронежской области и

департаментом архитектуры и градостроительства Воронежской области (далее – Уполномоченный орган) на срок, установленный Законом Воронежской области.

2. После истечения срока, указанного в Законе Воронежской области, полномочия Уполномоченного органа, предусмотренные настоящими Правилами, осуществляются органами местного самоуправления Вязноватовского сельского поселения Нижнедевицкого муниципального района Воронежской области в соответствии с требованиями ГрК РФ.

#### **8. Полномочия Уполномоченного органа по вопросам землепользования и застройки**

1. Полномочия Уполномоченного органа по вопросам землепользования и застройки включают:

- 1) принятие решений о подготовке проекта Правил, о подготовке проекта о внесении изменений в Правила;
- 2) утверждение Правил, утверждение внесения изменений в Правила;
- 3) принятие решений о предоставлении разрешений на условно разрешенный вид использования объектов капитального строительства или земельного участка;
- 4) принятие решений о предоставлении разрешения на отклонение от предельных параметров разрешенного строительства, реконструкции объектов капитального строительства;
- 5) иные полномочия в соответствии с действующим законодательством.

#### **9. Комиссия по подготовке проектов Правил**

1. Комиссия по подготовке проектов правил землепользования и застройки поселений Воронежской области, городского округа город Нововоронеж, Борисоглебского городского округа (далее – Комиссия) является специально созданным постоянно действующим коллегиальным

органом при Уполномоченном органе в целях реализации полномочий, указанных в пункте 8 настоящих Правил, перераспределенных в соответствии с Законом Воронежской области и обеспечения выполнения задач градостроительного зонирования.

2. Комиссия создается и прекращает свою деятельность приказом Уполномоченного органа.

3. Состав и порядок деятельности Комиссии утверждается приказом Уполномоченного органа.

### **Раздел 3. Положения об изменении видов разрешенного использования земельных участков и объектов капитального строительства физическими и юридическими лицами**

#### **10. Изменение видов разрешенного использования земельных участков и объектов капитального строительства**

1. Для каждой из установленных настоящими Правилами территориальных зон могут устанавливаться основные, условно разрешенные и вспомогательные виды разрешенного использования земельных участков и объектов капитального строительства.

2. Изменение одного вида разрешенного использования земельных участков и объектов капитального строительства на другой вид такого использования осуществляется в соответствии с градостроительным регламентом при условии соблюдения требований технических регламентов.

3. Основные и вспомогательные виды разрешенного использования земельных участков и объектов капитального строительства правообладателями земельных участков и объектов капитального строительства, за исключением органов государственной власти, органов местного самоуправления, государственных и муниципальных учреждений, государственных и муниципальных унитарных предприятий, выбираются самостоятельно без дополнительных разрешений и согласования.

4. Решения об изменении одного вида разрешенного использования земельных участков и объектов капитального строительства, расположенных на землях, на которые действие градостроительных регламентов не распространяется или для которых градостроительные регламенты не устанавливаются, на другой вид такого использования принимаются в соответствии с федеральными законами.

#### **11. Предоставление разрешения на условно разрешенный вид использования земельного участка или объекта капитального строительства**

1. Физическое или юридическое лицо, заинтересованное в предоставлении разрешения на условно разрешенный вид использования земельного участка или объекта капитального строительства (далее - разрешение на условно разрешенный вид использования), направляет заявление о предоставлении разрешения на условно разрешенный вид использования в Комиссию. Заявление о предоставлении разрешения на условно разрешенный вид использования может быть направлено в форме электронного документа, подписанного электронной подписью в соответствии с требованиями Федерального закона от 06.04.2011 № 63-ФЗ «Об электронной подписи».

2. Порядок предоставления разрешения на условно разрешенный вид использования земельного участка или объекта капитального строительства определен статьей 39 ГрК РФ.

3. Проект решения о предоставлении разрешения на условно разрешенный вид использования подлежит рассмотрению на общественных обсуждениях или публичных слушаниях, проводимых в порядке, установленном статьей 5.1 ГрК РФ, с учетом положений статьи 39 ГрК РФ.

#### **12. Предоставление разрешения на отклонение от предельных параметров разрешенного строительства, реконструкции объектов капитального строительства**

1. Правообладатели земельных участков, размеры которых меньше установленных градостроительным регламентом минимальных размеров

земельных участков либо конфигурация, инженерно-геологические или иные характеристики которых неблагоприятны для застройки, вправе обратиться за разрешениями на отклонение от предельных параметров разрешенного строительства, реконструкции объектов капитального строительства (далее также – разрешение на отклонение от предельных параметров).

2. Правообладатели земельных участков вправе обратиться за разрешениями на отклонение от предельных параметров разрешенного строительства, реконструкции объектов капитального строительства, если такое отклонение необходимо в целях однократного изменения одного или нескольких предельных параметров разрешенного строительства, реконструкции объектов капитального строительства, установленных градостроительным регламентом для конкретной территориальной зоны, не более чем на десять процентов.

3. Порядок предоставления разрешения на отклонение от предельных параметров определен статьей 40 ГрК РФ.

4. Проект решения о предоставлении разрешения на отклонение от предельных параметров подлежит рассмотрению на общественных обсуждениях или публичных слушаниях, проводимых в порядке, установленном статьей 5.1 ГрК РФ, с учетом положений статьи 39 ГрК РФ, за исключением случая, указанного в части 1.1 статьи 40 ГрК РФ.

#### **Раздел 4. Положения о подготовке документации по планировке территории органами местного самоуправления**

### **13. Общие положения о подготовке документации по планировке территории**

1. Подготовка документации по планировке территории осуществляется в целях обеспечения устойчивого развития территорий, в том числе выделения элементов планировочной структуры, установления границ земельных участков, установления границ зон планируемого размещения объектов капитального строительства.

2. Подготовка документации по планировке территории осуществляется в соответствии с главой 5 ГрК РФ.

3. Состав и содержание документации по планировке территории определяется ГрК РФ.

#### **Раздел 5. Положения о проведении общественных обсуждений или публичных слушаний по вопросам землепользования и застройки**

#### **14. Общие положения о порядке проведения общественных обсуждений или публичных слушаний в сфере градостроительной деятельности**

1. В целях соблюдения права человека на благоприятные условия жизнедеятельности, прав и законных интересов правообладателей земельных участков и объектов капитального строительства по проектам правил землепользования и застройки, проектам планировки территории, проектам межевания территории, проектам, предусматривающим внесение изменений в один из указанных утвержденных документов, проектам решений о предоставлении разрешения на условно разрешенный вид использования земельного участка или объекта капитального строительства, проектам решений о предоставлении разрешения на отклонение от предельных параметров разрешенного строительства, реконструкции объектов капитального строительства в соответствии с уставом муниципального образования и (или) нормативным правовым актом представительного органа муниципального образования и с учетом положений ГрК РФ проводятся общественные обсуждения или публичные слушания, за исключением случаев, предусмотренных ГрК РФ и другими федеральными законами.

2. Порядок проведения общественных обсуждений или публичных слушаний определяется ГрК РФ, Уставом Вязноватовского сельского поселения Нижнедевицкого муниципального района Воронежской области и (или) нормативным правовым актом представительного органа муниципального образования.

## **Раздел 6. Положения о внесении изменений в Правила**

### **15. Основания и порядок внесения изменений в Правила**

1. Основания для рассмотрения вопроса о внесении изменений в настоящие Правила предусмотрены статьей 33 ГрК РФ.

2. Внесение изменений в Правила осуществляется в порядке, предусмотренном статьями 31 и 32 ГрК РФ, с учетом особенностей, установленных статьей 33 ГрК РФ.

## **Раздел 7. Положения о регулировании иных вопросов землепользования и застройки**

### **16. Общие принципы регулирования иных вопросов землепользования и застройки на территории Вязноватовского сельского поселения Нижнедевицкого муниципального района Воронежской области**

Иные вопросы землепользования и застройки на территории Вязноватовского сельского поселения Нижнедевицкого муниципального района Воронежской области регулируются законодательством Российской Федерации, Воронежской области, муниципальными правовыми актами Вязноватовского сельского поселения Нижнедевицкого муниципального района Воронежской области.

## **ЧАСТЬ II. КАРТА ГРАДОСТРОИТЕЛЬНОГО ЗОНИРОВАНИЯ**

### **17. Карты градостроительного зонирования**



1. Карта градостроительного зонирования территории Вязноватовского сельского поселения Нижнедевицкого муниципального района Воронежской области.






**ПРАВИЛА ЗЕМЛЕПОЛЬЗОВАНИЯ И ЗАСТРОЙКИ**  
**Карта градостроительного зонирования территории**  
**Вязноватовского сельского поселения**  
**Нижедевицкого муниципального района Воронежской области**

**УСЛОВНЫЕ ОБОЗНАЧЕНИЯ**















**Территориальные границы**

-  Граница сельского поселения
-  Граница населенного пункта


**Территории, для которых градостроительные регламенты не устанавливаются**

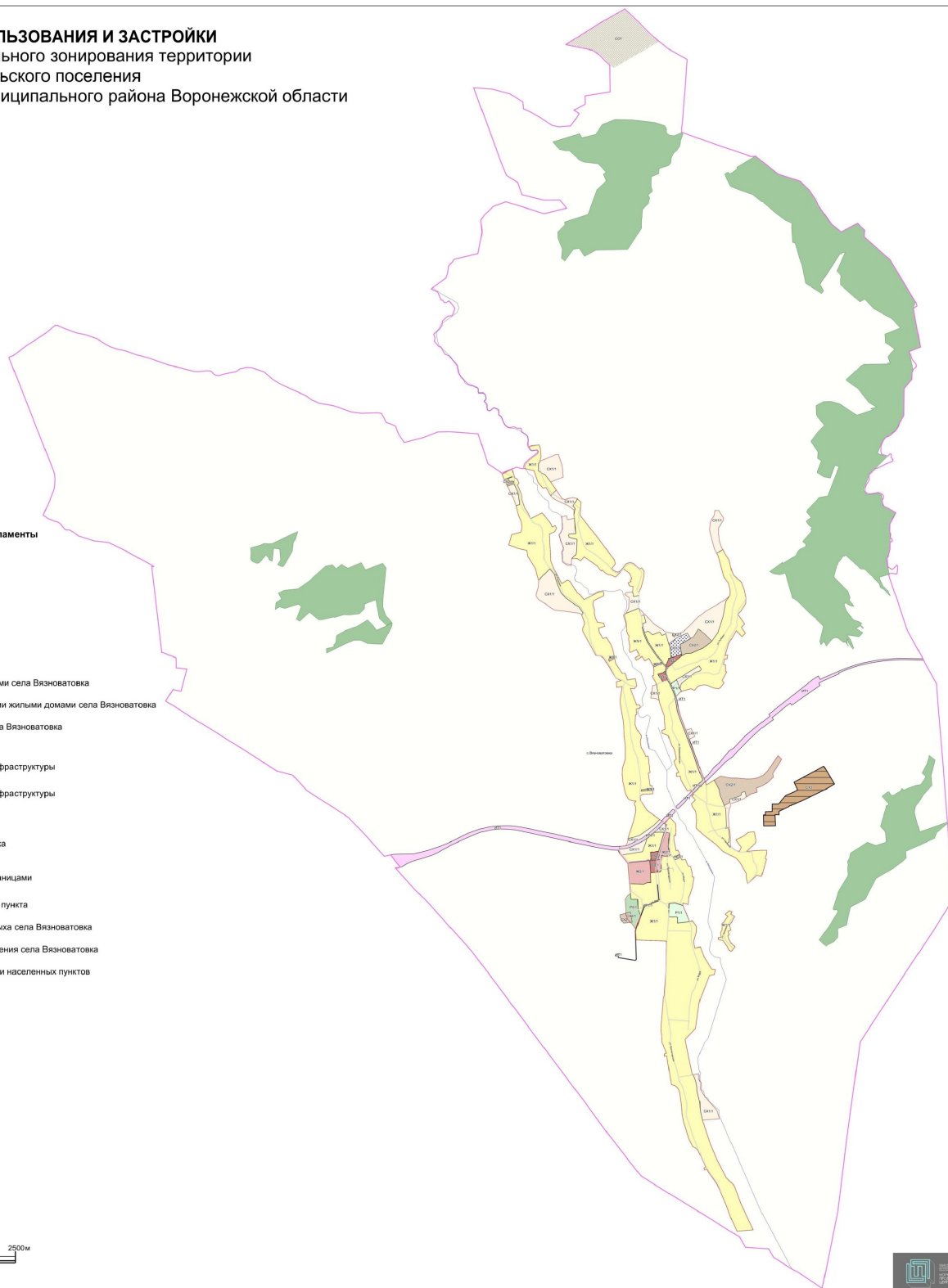
-  Сельскохозяйственные угодья в составе земель сельскохозяйственного назначения
-  Земли, покрытые поверхностными водами
-  Земли лесного фонда

**Территориальные зоны**

-  Ж1/1 Зона застройки индивидуальными жилыми домами села Вязноватовка
-  Ж2/1 Зона застройки малопэтажными многоквартирными жилыми домами села Вязноватовка
-  Ж3/1 Зона ведения личного подсобного хозяйства села Вязноватовка
-  ОД1/1 Общественно-деловая зона села Вязноватовка
-  ИТ1/1 Зона улиц, дорог, инженерной и транспортной инфраструктуры села Вязноватовка
-  ИТ1 Зона улиц, дорог, инженерной и транспортной инфраструктуры за границами населенного пункта
-  РИ1/1 Зона ритуальных объектов села Вязноватовка
-  СХ1/1 Зона сельскохозяйственного использования в границах населенного пункта села Вязноватовка
-  СХ2/1 Зона сельскохозяйственного производства в границах населенного пункта села Вязноватовка
-  СХ2 Зона сельскохозяйственного производства за границами населенного пункта
-  ЖХ3 Зона животноводства за границами населенного пункта
-  Р1/1 Зона рекреационного назначения - объектов отдыха села Вязноватовка
-  Р2/1 Зона природных территорий и защитного озеленения села Вязноватовка
-  СО1/1 Зона садоводства и огородничества за границами населенных пунктов

**Объекты транспортной инфраструктуры**

-  Улично-дорожная сеть населенного пункта



МАСШТАБ 1:25000















2. Карта градостроительного зонирования с отображением зон с особыми условиями использования территории Вязноватовского сельского поселения Нижнедевицкого муниципального района Воронежской области.















## ПРАВИЛА ЗЕМЛЕПОЛЬЗОВАНИЯ И ЗАСТРОЙКИ

Карта градостроительного зонирования с отображением зон с особыми условиями использования территории  
Вязноватовского сельского поселения  
Нижедевицкого муниципального района Воронежской области

### Виды территориальных зон

-  Зона застройки индивидуальными жилыми домами
-  Зона застройки малозэтажными многоквартирными жилыми домами
-  Зона ведения личного подсобного хозяйства
-  Общественно-деловая зона
-  Зона улиц, дорог, инженерной и транспортной инфраструктуры
-  Зона ритуальных объектов
-  Зона сельскохозяйственного использования в границах населенных пунктов
-  Зона сельскохозяйственного производства
-  Зона животноводства
-  Зона рекреационного назначения - объектов отдыха
-  Зона природных территорий и защитного озеленения
-  Зона садоводства и огородничества

### Зоны с особыми условиями использования

-  Водоохранная зона
-  Прибрежная защитная полоса
-  Зоны санитарной охраны источников питьевого и хозяйственно-бытового водоснабжения (первый пояс)
-  Зоны санитарной охраны источников питьевого и хозяйственно-бытового водоснабжения (второй пояс)
-  Зоны санитарной охраны источников питьевого и хозяйственно-бытового водоснабжения (третий пояс)
-  Установленная санитарно-защитная зона
-  Ориентировочная (нормативная) санитарно-защитная зона
-  Охранная зона объектов электроэнергетики
-  Охранная зона трубопроводов
-  Охранная зона линий и сооружений связи
-  Придорожные полосы автомобильных дорог
-  Охранная зона пунктов государственной геодезической сети, государственной нивелирной сети и государственной гравиметрической сети

МАСШТАБ 1:25000



## 18. Перечень территориальных зон, установленных на карте градостроительного зонирования

1. Порядок установления территориальных зон определен статьей 34 ГрК РФ. На карте градостроительного зонирования установлены следующие виды территориальных зон:

Наименование территориальной зоны	Кодовое обозначение территориальной зоны
1	2
<b>Жилые зоны</b>	
Зона застройки индивидуальными жилыми домами	Ж1
Зона застройки малоэтажными многоквартирными жилыми домами	Ж2
Зона ведения личного подсобного хозяйства	Ж3
<b>Общественно-деловые зоны</b>	
Общественно-деловая зона	ОД
<b>Зоны инженерной и транспортной инфраструктуры</b>	
Зона улиц, дорог, инженерной и транспортной инфраструктуры	ИТ1
<b>Зоны сельскохозяйственного использования</b>	
Зона сельскохозяйственного использования в границах населенных пунктов	СХ1
Зона сельскохозяйственного производства	СХ2
Зона животноводства	СХ3
<b>Зоны рекреационного назначения</b>	
Зона рекреационного назначения - объектов отдыха	Р1
Зона природных территорий и защитного озеленения	Р2
<b>Зоны специального назначения</b>	
Зона ритуальных объектов	СН1
<b>Зоны ведения садоводства для собственных нужд граждан</b>	
Зона садоводства и огородничества за границами населенных пунктов	СО1

2. Настоящими Правилами на территории Вязноватовского сельского поселения Нижнедевицкого муниципального района Воронежской области установлены следующие территориальные зоны:

Наименование территориальной зоны	Кодовое обозначение территориальной зоны
1	2
<b>Жилые зоны</b>	
Зона застройки индивидуальными жилыми домами села Вязноватовка	Ж1/1
Зона застройки малоэтажными многоквартирными жилыми домами села Вязноватовка	Ж2/1
Зона ведения личного подсобного хозяйства села Вязноватовка	Ж3/1
<b>Общественно-деловые зоны</b>	
Общественно-деловая зона села Вязноватовка	ОД/1
<b>Зоны инженерной и транспортной инфраструктуры</b>	

Наименование территориальной зоны	Кодовое обозначение территориальной зоны
1	2
Зона улиц, дорог, инженерной и транспортной инфраструктуры села Вязноватовка	ИТ1/1
Зона улиц, дорог, инженерной и транспортной инфраструктуры за границами населенного пункта	ИТ1
<b>Зоны сельскохозяйственного использования</b>	
Зона сельскохозяйственного использования в границах населенного пункта села Вязноватовка	CX1/1
Зона сельскохозяйственного производства села Вязноватовка	CX2/1
Зона сельскохозяйственного производства за границами населенного пункта	CX2
Зона животноводства за границами населенного пункта	CX3
<b>Зоны рекреационного назначения</b>	
Зона рекреационного назначения - объектов отдыха села Вязноватовка	P1/1
Зона природных территорий и защитного озеленения села Вязноватовка	P2/1
<b>Зоны специального назначения</b>	
Зона ритуальных объектов села Вязноватовка	СН1/1
<b>Зоны ведения садоводства для собственных нужд граждан</b>	
Зона садоводства и огородничества за границами населенного пункта	СО1

3. Сведения о границах территориальных зон, содержащие графическое описание местоположения границ территориальных зон, перечень координат характерных точек границ территориальных зон села Вязноватовка, являются приложением № 1 к настоящим Правилам.

4. Сведения о границах территориальных зон, содержащие графическое описание местоположения границ территориальных зон, перечень координат характерных точек границ территориальных зон, расположенных за границами населенных пунктов на территории Вязноватовского сельского поселения, являются приложением № 2 к настоящим Правилам.

### **ЧАСТЬ III. ГРАДОСТРОИТЕЛЬНЫЕ РЕГЛАМЕНТЫ**

#### **19. Общие положения о градостроительном регламенте**

1. Градостроительным регламентом определяется правовой режим земельных участков, равно как всего, что находится над и под поверхностью земельных участков и используется в процессе их застройки и последующей эксплуатации объектов капитального строительства.

2. Действие градостроительного регламента распространяется в равной мере на все земельные участки и объекты капитального строительства, расположенные в пределах границ территориальной зоны, обозначенной на карте градостроительного зонирования.

3. Земли и земельные участки, на которые действие градостроительных регламентов не распространяется или для которых градостроительные регламенты не устанавливаются, определены статьей 36 ГрК РФ.

#### **20. Виды разрешенного использования**

1. Разрешенное использование земельных участков и объектов капитального строительства может быть следующих видов:

- основные виды разрешенного использования;
- условно разрешенные виды использования;
- вспомогательные виды разрешенного использования,

допустимые только в качестве дополнительных по отношению к основным видам разрешенного использования и условно разрешенным видам использования и осуществляемые совместно с ними.

2. Виды разрешенного использования (далее – ВРИ) земельных участков в настоящих Правилах определяются в соответствии с приказом Федеральной службы государственной регистрации, кадастра и картографии от 10.11.2020 № П/0412 «Об утверждении классификатора видов разрешенного использования земельных участков».

**21. Градостроительные регламенты территориальных зон**  
**1. Градостроительный регламент территориальной зоны Ж1/1**

№ п/п	Код ВРИ	Наименование ВРИ	Предельные (или) максимальные размеры земельных участков, в том числе их площадь, в.2		Максимальный процент застройки в границах земельного участка	Предельное количество этажей или предельная высота зданий, строений, сооружений	Минимальные отступы от границ земельных участков в целях определения мест допустимого размещения зданий, строений, сооружений, за пределами которых запрещено строительство зданий, строений, сооружений	
			min	max				
<b>1</b>	<b>2</b>	<b>3</b>	<b>4</b>	<b>5</b>	<b>6</b>	<b>7</b>	<b>8</b>	
<b>ОСНОВНЫЕ ВИДЫ РАРЕШЕННОГО ИСПОЛЬЗОВАНИЯ ЗЕМЕЛЬНЫХ УЧАСТКОВ И ОБЪЕКТОВ КАПИТАЛЬНОГО СТРОИТЕЛЬСТВА</b>								
1	2.1	Для индивидуального жилищного строительства	400	5000	50%	3 этажа*	3 метра**	
2	2.3	Блокированная жилая застройка	80	3000	50%	3 этажа*	3 метра**; 0 метров – при примыкании к соседним зданиям	
3	2.2	Для владения личного подсобного хозяйства (продушедебный земельный участок)	300	5000	30%	3 этажа*	3 метра**	
4	1.19	Сенокосение	600	50000	0%	не подлежат установлению		
5	1.20	Выпас сельскохозяйственных животных	300	50000	0%	не подлежат установлению		
6	2.7.2	Размещение гаражей для собственных нужд	не подлежат установлению					
7	3.1.1	Предоставление коммунальных услуг	5000		не подлежат установлению			
8	3.1.2	Административные здания организаций, обеспечивающих предоставление коммунальных услуг	5000		60%	3 этажа	3 метра	
9	3.2.1	Дома социального обслуживания	5000		60%	не подлежат установлению	6 метров	
10	3.2.2	Оказание социальной помощи населению	5000		60%	не подлежат установлению	3 метра	

№ п/п	Код ВРИ	Наименование ВРИ	Пределы (или) максимальные и (или) минимальные размеры земельных участков, в том числе их площадь, в м <sup>2</sup>		Максимальный процент застройки в границах земельного участка	Пределы количества этажей или пределы высоты зданий, строений, сооружений	Минимальные отступы от границ земельных участков в целях определения мест допустимого размещения зданий, строений, сооружений, за пределами которых запрещено строительство зданий, строений, сооружений
			min	max			
1	2	3	4	5	6	7	8
11	3.2.3	Окладные услуги связи	не подлежат установлению				
12	3.4.1	Амбулаторно-поликлиническое обслуживание	не подлежат установлению		60%	3 этажа	3 метра
13	3.5.1	Дошкольное, начальное и среднее общее образование	не подлежат установлению			3 этажа	3 метра
14	3.6.2.	Парки культуры и отдыха	не подлежат установлению				
15	5.1.3	Площадки для занятий спортом	не подлежат установлению				
16	9.3	Историко-культурная деятельность	не подлежат установлению				
17	11.0	Водные объекты	не подлежат установлению				
18	11.1	Общие пользования водными объектами	не подлежат установлению				
19	12.0	Земельные участки (территории) общего пользования	не подлежат установлению				
20	12.0.1	Улично-дорожная сеть	не подлежат установлению				
21	12.0.2	Благоустройство территории	не подлежат установлению				
<b>УСЛОВНО РАЗРЕШЕННЫЕ ВИДЫ ИСПОЛЬЗОВАНИЯ ЗЕМЕЛЬНЫХ УЧАСТКОВ И ОБЪЕКТОВ КАПИТАЛЬНОГО СТРОИТЕЛЬСТВА</b>							
22	2.1.1	Малотражная многоквартирная жилищная застройка	600	не подлежат установлению	45%	4 этажа	6 метров
23	2.7.1	Хранение автотранспорта	не подлежат установлению				
24	3.3	Бытовое обслуживание	200	5000	60%	3 этажа	3 метра
25	3.6.1	Объекты культурно-досуговой деятельности	200	5000	60%	3 этажа	3 метра
26	3.7.1	Осуществление религиозных обрядов	не подлежат установлению				3 метра
27	3.8.1	Государственное управление	не подлежат установлению		60%	4 этажа	3 метра
28	3.10.1	Амбулаторное ветеринарное	200	5000	60%	3 этажа	3 метра

№ п/п	Код ВРИ	Наименование ВРИ	Пределы (или) максимальные и минимальные размеры земельных участков, в том числе их площадь, в м <sup>2</sup>		6	7	8
			min	max			
1	2	3	4	5	6	7	8
		обслуживание					
29	4.1	Дельное управление	не подлежат установлению		60%	4 этажа	3 метра
30	4.4	Магазины	200	5000	60%	3 этажа	3 метра
31	4.5	Банковская и страховая деятельность	не подлежат установлению		60%	3 этажа	3 метра
32	4.6	Общественное питание	200	5000	50%	3 этажа	3 метра
33	4.9	Служебные гаражи	не подлежат установлению		60%	не подлежит установлению	3 метра
34	5.1.2	Обеспечение занятий спортом в помещениях	не подлежат установлению		45%	не подлежит установлению	3 метра
35	6.4	Пищевая промышленность	не подлежат установлению		5000	15 метров	3 метра
36	8.3	Обеспечение внутреннего правопорядка	не подлежат установлению		установлено		3 метра
37	13.1	Ведение огородинства	100	4500	0%		
38	13.2	Ведение садоводства	400	2000	30%	3 этажа	3 метра

\* для вспомогательных видов – 1 этаж.

\*\* от вспомогательных видов – 1 метр.

Не допускается размещать со стороны улицы вспомогательные строения, за исключением гаражей. Допускается блокировка хозяйственных построек на смежных земельных участках по взаимному согласию домовладельцев с учетом требований пожарной безопасности.

Ограничения использования земельных участков и объектов капитального строительства в зонах с особыми условиями использования территории устанавливаются в соответствии с законодательством Российской Федерации.

Перечень зон с особыми условиями использования территории и основания установления ограничений приведены в пункте 22 настоящих Правил.

## 2. Градостроительный регламент территориальной зоны ЖЗ/1

№ п/п	Код ВРИ	Наименование ВРИ	Пределы (минимальные и (или) максимальные) размеры земельных участков, в том числе их площадь, м <sup>2</sup>		5	6	7	8
			min	max				
<b>1</b>	<b>2</b>		<b>4</b>	<b>5</b>	<b>6</b>	<b>7</b>	<b>8</b>	
<b>ОСНОВНЫЕ ВИДЫ РАЗРЕШЕННОГО ИСПОЛЬЗОВАНИЯ ЗЕМЕЛЬНЫХ УЧАСТКОВ И ОБЪЕКТОВ КАПИТАЛЬНОГО СТРОИТЕЛЬСТВА</b>								
1	2.1.1	Малоэтажная многоквартирная жилая застройка	600	не подлежит установлению	45%	4 этажа	6 метров	
2	2.1	Для индивидуального жилищного строительства	300	3000	50%	3 этажа*	3 метра**	
3	2.2	Для ведения личного подсобного хозяйства (присудебный земельный участок)	300	5000	30%	3 этажа*	3 метра**	
4	2.3	Блокированная жилая застройка	80	3000	50%	Этажа*	3 метра**; 0 метров – при примыкании к соседним зданиям	
5	2.7.1	Хранение автотранспорта	не подлежит установлению					
6	2.7.2	Размещение гаражей для собственных нужд	не подлежит установлению					
7	3.1.1	Предоставление коммунальных услуг	не подлежит установлению	5000	не подлежат установлению			
8	3.1.2	Административные здания организаций, обеспечивающих предоставление коммунальных услуг	не подлежит установлению		60%	3 этажа	3 метра	

№ п/п	Код ВРИ	Наименование ВРИ	Предельные (минимальные и (или) максимальные) размеры земельных участков, в том числе их площадь, м <sup>2</sup>		Максимальный процент застройки в границах земельного участка	Предельное количество этажей или предельная высота зданий, строений, сооружений	Минимальные отступы от границ земельных участков в целях определения мест допустимого размещения зданий, строений, сооружений, за пределами которых запрещено строительство зданий, строений, сооружений
			min	max			
<b>1</b>	<b>2</b>	<b>3</b>	<b>4</b>	<b>5</b>	<b>6</b>	<b>7</b>	<b>8</b>
9	13.1	Ведение огорода/садоводства	100	1000	0%	не подлежат установлению	
10	3.6.1	Объекты культурно-досуговой деятельности	200	5000	60%	3 этажа	3 метра
11	3.2.2	Оказание социальной помощи населению	не подлежат установлению		60%	3 этажа	3 метра
12	3.2.3	Оказание услуг связи	не подлежат установлению		60%	3 этажа	3 метра
13	3.4.1	Амбулаторно-поликлиническое обслуживание	не подлежат установлению			3 этажа	3 метра
14	4.5	Банковская и страховая деятельность	не подлежат установлению	3000	60%	3 этажа	3 метра
15	5.1.2	Обеспечение занятий спортом в помещениях	не подлежат установлению		50%	не подлежат установлению	3 метра
16	5.1.3	Площадки для занятий спортом	не подлежат установлению				
17	8.3	Обеспечение внутреннего правопорядка	не подлежат установлению				
18	9.3	Центрико-культурная деятельность	не подлежат установлению				3 метра
19	12.0	Земельные участки (территории) общего пользования	не подлежат установлению				
20	12.0.1	Улично-дорожная сеть	не подлежат установлению				
21	12.0.2	Благоустройство территории	не подлежат установлению				
<b>УСЛОВНО РАЗРЕШЕННЫЕ ВИДЫ ИСПОЛЬЗОВАНИЯ ЗЕМЕЛЬНЫХ УЧАСТКОВ И ОБЪЕКТОВ КАПИТАЛЬНОГО СТРОИТЕЛЬСТВА</b>							
22	3.3	Бытовое обслуживание	200	5000	60%	3 этажа	3 метра
23	3.7.1	Осуществление религиозных обрядов	не подлежат установлению				
24	3.10.1	Амбулаторное ветеринарное	400	не подлежит	60%	3 этажа	3 метра

№ п/п	Код ВРИ	Наименование ВРИ	Пределы (минимальные и (или) максимальные) размеры земельных участков, в том числе их площадь, м <sup>2</sup>		Максимальный процент застройки в границах земельного участка	Пределное количество этажей или предельная высота зданий, строений, сооружений	Минимальные отступы от границ земельных участков в целях определения мест допустимого размещения зданий, строений, сооружений, за пределами которых запрещено строительство зданий, строений, сооружений
			min	max			
<b>1</b>	<b>2</b>	<b>3</b>	<b>4</b>	<b>5</b>	<b>6</b>	<b>7</b>	<b>8</b>
		обслуживание		установленно			
25	4.4	Магазины	200	5000	50%	3 этажа	3 метра
26	4.6	Общественное питание	200	5000	50%	3 этажа	3 метра
27	4.1	Деловое управление	400	5000	50%	3 этажа	3 метра
28	6.4	Пищевая промышленность	400	5000	не подлежит установлению	15 метров	3 метра

\* для вспомогательных видов – 1 этаж;

\*\* от вспомогательных видов – 1 метр.

Не допускается размещать со стороны улицы вспомогательные строения, за исключением гаражей. Допускается блокировка хозяйственных построек на смежных земельных участках по взаимному согласию домовладельцев с учетом требований пожарной безопасности.

Ограничения использования земельных участков и объектов капитального строительства в зонах с особыми условиями использования территории устанавливаются в соответствии с законодательством Российской Федерации. Перечень зон с особыми условиями использования территории и основания установления ограничений приведены в пункте 22 настоящих Правил.

## 3. Градостроительный регламент территориальной зоны ЖЗ/1

№ п/п	Код ВРИ	Наименование ВРИ	Пределы (минимальные и (или) максимальные) размеры земельных участков, в том числе их площадь, м <sup>2</sup>		Максимальный процент застройки в границах земельного участка	Пределное количество этажей или предельная высота зданий, строений, сооружений	Минимальные отступы от границ земельных участков в целях определения мест допустимого размещения зданий, строений, сооружений, за пределами которых запрещено строительство зданий, строений, сооружений
			min	max			
<b>1</b>	<b>2</b>	<b>3</b>	<b>4</b>	<b>5</b>	<b>6</b>	<b>7</b>	<b>8</b>
<b>ОСНОВНЫЕ ВИДЫ РАЗРЕШЕННОГО ИСПОЛЬЗОВАНИЯ ЗЕМЕЛЬНЫХ УЧАСТКОВ И ОБЪЕКТОВ КАПИТАЛЬНОГО СТРОИТЕЛЬСТВА</b>							
1	2.2	Для ведения личного подсобного хозяйства (приусадебный земельный участок)	300	5000	30%	3 этажа	3 метра
2	1.19	Сенокосение	600	50000	0%	не подлежат установлению	
3	1.20	Выпас сельскохозяйственных животных	300	50000	0%	не подлежат установлению	
4	3.1.1	Предоставление коммунальных услуг	не подлежат установлению	5000		не подлежат установлению	
6	12.0	Земельные участки (территории) общего пользования	не подлежат установлению				
7	12.0.1	Улично-дорожная сеть	не подлежат установлению				
8	12.0.2	Благоустройство территории	не подлежат установлению				
<b>УСЛОВНО РАЗРЕШЕННЫЕ ВИДЫ ИСПОЛЬЗОВАНИЯ ЗЕМЕЛЬНЫХ УЧАСТКОВ И ОБЪЕКТОВ КАПИТАЛЬНОГО СТРОИТЕЛЬСТВА</b>							
9	Не установлены						

Ограничения использования земельных участков и объектов капитального строительства в зонах с особыми условиями использования территории устанавливаются в соответствии с законодательством Российской Федерации.

Перечень зон с особыми условиями использования территории и основания установления ограничений приведены в пункте 22 настоящих Правил.

## 4. Градостроительный регламент территориальной зоны ОД/1

№ п/п	Код ВРИ	Наименование ВРИ	Пределы (минимальные и (или) максимальные) размеры земельных участков, в том числе их площадь, м <sup>2</sup>		Максимальный процент застройки в границах земельного участка	Пределное количество этажей или предельная высота зданий, строений, сооружений	Минимальные отступы от границ земельных участков в целях определения мест размещения зданий, строений, сооружений, за пределами которых запрещено строительство зданий, строений, сооружений
			min	max			
1	2	3	4	5	6	7	8
<b>ОСНОВНЫЕ ВИДЫ РАЗРЕШЕННОГО ИСПОЛЬЗОВАНИЯ ЗЕМЕЛЬНЫХ УЧАСТКОВ И ОБЪЕКТОВ КАПИТАЛЬНОГО СТРОИТЕЛЬСТВА</b>							
1	3.1.1	Предоставление коммунальных услуг	не подлежит установлению	5000		не подлежит установлению	
2	3.1.2	Административные здания организаций, обеспечивающих предоставление коммунальных услуг	не подлежит установлению		60%	не подлежит установлению	3 метра
3	3.2.1	Дома социального обслуживания	не подлежит установлению		60%	не подлежит установлению	6 метров
4	3.2.2	Оказание социальной помощи населению	не подлежит установлению		60%	не подлежит установлению	6 метров
5	3.2.3	Оказание услуг связи	не подлежит установлению		60%	не подлежит установлению	6 метров
6	3.3	Бытовое обслуживание	200	не подлежит установлению	60%	не подлежит установлению	6 метров
7	3.4.1	Амбулаторно-поликлиническое обслуживание	не подлежит установлению			не подлежит установлению	6 метров
8	3.5.1	Дошкольное, начальное и среднее общее образование	не подлежит установлению			не подлежит установлению	6 метров
9	3.6.1	Объекты культурно-досуговой деятельности	не подлежит установлению		60%	не подлежит установлению	6 метров
10	3.6.2	Парки культуры и отдыха	не подлежит установлению			не подлежит установлению	6 метров
11	3.7.1	Осуществление религиозных обрядов	не подлежит установлению			не подлежит установлению	6 метров
12	3.7.2	Религиозное управление и образование	не подлежит установлению			не подлежит установлению	6 метров

№ п/п	Код ВРИ	Наименование ВРИ	Предельные (минимальные и (или) максимальные) размеры земельных участков, в том числе их площадь, м <sup>2</sup>		Максимальный процент застройки в границах земельного участка	Предельное количество этажей или предельная высота зданий, строений, сооружений	Минимальные отступы от границ земельных участков в целях определения мест допустимого размещения зданий, строений, сооружений, за пределами которых запрещено строительство зданий, строений, сооружений
			min	max			
<b>1</b>	<b>2</b>	<b>3</b>	<b>4</b>	<b>5</b>	<b>6</b>	<b>7</b>	<b>8</b>
13	3.8.1	Государственное управление	не подлежат установлению		60%	не подлежат установлению	6 метров
14	3.10.1	Амбулаторное ветеринарное обслуживание	не подлежат установлению		60%	не подлежат установлению	3 метра
15	4.1	Деловое управление	не подлежат установлению		50%	не подлежат установлению	6 метров
16	4.3	Рынки	не подлежат установлению		45%	не подлежат установлению	6 метров
17	4.4	Магазины	200	не подлежат установлению	60%	не подлежат установлению	3 метра
18	4.5	Банковская и страховая деятельность	не подлежат установлению		60%	не подлежат установлению	6 метров
19	4.6	Общественное питание	400	не подлежат установлению	50%	не подлежат установлению	6 метров
20	4.8.1	Развлекательные мероприятия	не подлежат установлению		45%	не подлежат установлению	6 метров
21	4.9	Служебные гаражи	не подлежат установлению				3 метра
22	5.1.1	Обеспечение спортивных зрелищных мероприятий	не подлежат установлению				6 метров
23	5.1.2	Обеспечение занятий спортом в помещениях	не подлежат установлению		45%	не подлежат установлению	6 метров
24	5.1.3	Площадки для занятий спортом	не подлежат установлению				
25	5.1.4	Оборудованные площадки для занятий спортом	не подлежат установлению				3 метра
26	8.3	Обеспечение внутреннего правоохрана	не подлежат установлению				3 метра
27	9.3	Историко-культурная деятельность	не подлежат установлению				

№ п/п	Код ВРИ	Наименование ВРИ	Предельные (минимальные и (или) максимальные) размеры земельных участков, в том числе их площадь, м <sup>2</sup>		Максимальный процент застройки в границах земельного участка	Предельное количество этажей или предельная высота зданий, строений, сооружений	Минимальные отступы от границ земельных участков в целях определения мест допустимого размещения зданий, строений, сооружений, за пределами которых запрещено строительство зданий, строений, сооружений
			min	max			
<b>1</b>	<b>2</b>	<b>3</b>	<b>4</b>	<b>5</b>	<b>6</b>	<b>7</b>	<b>8</b>
28	12.0	Земельные участки (территории) общего пользования	не подлежат установлению				
29	12.0.1	Улично-дорожная сеть	не подлежат установлению				
30	12.0.2	Благоустройство территории	не подлежат установлению				
<b>УСЛОВНО РАЗРЕШЕННЫЕ ВИДЫ ИСПОЛЬЗОВАНИЯ ЗЕМЕЛЬНЫХ УЧАСТКОВ И ОБЪЕКТОВ КАПИТАЛЬНОГО СТРОИТЕЛЬСТВА</b>							
31	2.1	Для индивидуального жилищного строительства	300	1000	50%	3 этажа*	3 метра**
32	2.1.1	Малоземляная многоквартирная жилая застройка	600	не подлежит установлению	45%	4 этажа	6 метров
33	2.2	Для ведения личного подсобного хозяйства (присоединяемый земельный участок)	300	5000	40%	3 этажа*	3 метра**
34	2.3	Блокированная жилая застройка	80	3000	50%	3этажа*	3 метра**; 0 метров – при примыкании к соседним зданиям
35	2.7.1	Хранение автотранспорта	не подлежат установлению				1 метр
36	2.7.2	Размещение гаражей для собственных нужд	не подлежат установлению				
37	6.4	Пищевая промышленность	400	5000	50%	15 метров	3 метра

\* для вспомогательных видов – 1 этаж.

\*\* от вспомогательных видов – 1 метр.

Не допускается размещать со стороны улицы вспомогательные строения, за исключением гаражей. Допускается блокировка хозяйственных построек на смежных земельных участках по взаимному согласию домовладельцев с учетом требований пожарной безопасности.

Ограничения использования земельных участков и объектов капитального строительства в зонах с особыми условиями использования территории устанавливаются в соответствии с законодательством Российской Федерации. Перечень зон с особыми условиями использования территории и основания установления ограничений приведены в пункте 22 настоящих Правил.

### 5. Градостроительные регламенты территориальных зон ИТ/1, ИТ1

№ п/п	Код ВРИ	Наименование ВРИ	Предельные (минимальные и (или) максимальные) размеры земельных участков, в том числе их площадь, м <sup>2</sup>		Максимальный процент застройки в границах земельного участка	Предельное количество этажей или предельная высота зданий, строений, сооружений	Минимальные отступы от границ земельных участков в целях определения мест допустимого размещения зданий, строений, сооружений, за пределами которых запрещено строительство зданий, строений, сооружений	
			min	max				
1	2	3	4	5	6	7	8	
<b>ОСНОВНЫЕ ВИДЫ РАЗРЕШЕННОГО ИСПОЛЬЗОВАНИЯ ЗЕМЕЛЬНЫХ УЧАСТКОВ И ОБЪЕКТОВ КАПИТАЛЬНОГО СТРОИТЕЛЬСТВА</b>								
1	7.2.1	Размещение автомобильных дорог	не подлежат установлению					
2	7.2.2	Обслуживание перевозок пассажиров	не подлежат установлению					3 метра
3	7.2.3	Стоянки транспорта общего пользования	не подлежат установлению					
4	3.1.1	Предоставление коммунальных услуг	не подлежат установлению					
5	12.0	Земельные участки (территории) общего	не подлежат установлению					

№ п/п	Код ВРИ	Наименование ВРИ	Пределы (минимальные и (или) максимальные) размеры земельных участков, в том числе их площадь, м <sup>2</sup>		Максимальный процент застройки в границах земельного участка	Пределное количество этажей или предельная высота зданий, строений, сооружений	Минимальные отступы от границ земельных участков в целях определения мест допустимого размещения зданий, строений, сооружений, за пределами которых запрещено строительство зданий, строений, сооружений
			min	max			
1	2	3	4	5	6	7	8
		пользования					
6	12.0.1	Улично-дорожная сеть	не подлежат установлению				
7	12.0.2	Благоустройство территории	не подлежат установлению				
<b>УСЛОВНО РАЗРЕШЕННЫЕ ВИДЫ ИСПОЛЬЗОВАНИЯ ЗЕМЕЛЬНЫХ УЧАСТКОВ И ОБЪЕКТОВ КАПИТАЛЬНОГО СТРОИТЕЛЬСТВА</b>							
8	2.7.1	Хранение автотранспорта	не подлежат установлению				1 метр
9	4.9.1	Объекты дорожного сервиса	не подлежат установлению				3 метра
10	4.9.1.1	Заправка транспортных средств	не подлежат установлению			1 этаж	3 метра
11	4.9.1.2	Обеспечение дорожного оттока	600 не подлежат установлению	45%		3 этажа	3 метра
12	4.9.1.3	Автомобильные мойки	не подлежат установлению			1 этаж	3 метра
13	4.9.1.4	Ремонт автомобилей	не подлежат установлению			1 этаж	3 метра

Ограничения использования земельных участков и объектов капитального строительства в зонах с особыми условиями использования территории устанавливаются в соответствии с законодательством Российской Федерации.

Перечень зон с особыми условиями использования территории и основания установления ограничений приведены в пункте 22 настоящих Правил.

## 6. Градостроительный регламент территориальной зоны СХ/1

№ п/п	Код ВРИ	Наименование ВРИ	Пределы (минимальные и (или) максимальные) размеры земельных участков, в том числе их площадь, м <sup>2</sup>		Максимальный процент застройки в границах земельного участка	Пределное количество этажей или предельная высота зданий, строений, сооружений	Минимальные отступы от границ земельных участков в целях определения мест допустимого размещения зданий, строений, сооружений, за пределами которых запрещено строительство зданий, строений, сооружений	
			min	max				
<b>1</b>	<b>2</b>	<b>3</b>	<b>4</b>	<b>5</b>	<b>6</b>	<b>7</b>	<b>8</b>	
<b>ОСНОВНЫЕ ВИДЫ РАЗРЕШЕННОГО ИСПОЛЬЗОВАНИЯ ЗЕМЕЛЬНЫХ УЧАСТКОВ И ОБЪЕКТОВ КАПИТАЛЬНОГО СТРОИТЕЛЬСТВА</b>								
1	1.2	Выращивание зерновых в иных сельскохозяйственных культур	не подлежат установлению					
2	1.3	Овощеводство	не подлежат установлению					
3	1.4	Выращивание тонизирующих, лекарственных, цветочных культур	не подлежат установлению					
4	1.5	Садоводство	не подлежат установлению					
5	1.12	Пчеловодство	не подлежат установлению					
6	1.16	Ведение личного подсобного хозяйства на полевых участках	не подлежат установлению					
7	1.19	Сенокосение	не подлежат установлению					
8	1.20	Выпас сельскохозяйственных животных	не подлежат установлению					
9	3.1.1	Предоставление коммунальных услуг	не подлежат установлению					
10	9.3	Историко-культурная деятельность	не подлежат установлению					
11	12.0	Земельные участки (территории) общего пользования	не подлежат установлению					
12	12.0.1	Улично-дорожная сеть	не подлежат установлению					
13	12.0.2	Благоустройство территории	не подлежат установлению					
14	13.1	Ведение огородничества	100	4500	0%	не подлежат установлению		
<b>УСЛОВНО РАЗРЕШЕННЫЕ ВИДЫ ИСПОЛЬЗОВАНИЯ ЗЕМЕЛЬНЫХ УЧАСТКОВ И ОБЪЕКТОВ КАПИТАЛЬНОГО СТРОИТЕЛЬСТВА</b>								

№ п/п	Код ВРИ	Наименование ВРИ	Пределы (минимальные и (или) максимальные) размеры земельных участков, в том числе их площадь, м <sup>2</sup>		Максимальный процент застройки в границах земельного участка	Пределное количество этажей или предельная высота зданий, строений, сооружений	Минимальные отступы от границ земельных участков в целях определения мест допустимого размещения зданий, строений, сооружений, за пределами которых запрещено строительство зданий, строений, сооружений
			min	max			
1	2	3	4	5	6	7	8
15	1.15	Хранение и переработка сельскохозяйственной продукции	не подлежат установлению				3 метра
16	6.8	Связь	не подлежат установлению				3 метра

Ограничения использования земельных участков и объектов капитального строительства в зонах с особыми условиями использования территории устанавливаются в соответствии с законодательством Российской Федерации. Перечень зон с особыми условиями использования территории и основания установления ограничений приведены в пункте 22 настоящих Правил.



№ п/п	Код ВРИ	Наименование ВРИ	Предельные (минимальные и (или) максимальные) размеры земельных участков, в том числе их площадь, м <sup>2</sup>		Максимальный процент застройки в границах земельного участка	Предельное количество этажей или предельная высота зданий, строений, сооружений	Минимальные отступы от границ земельных участков в целях определения мест допустимого размещения зданий, строений, сооружений, за пределами которых запрещено строительство зданий, строений, сооружений
			min	max			
1	2	3	4	5	6	7	8
		пользования					
14	12.0.1	Улично-дорожная сеть	не подлежат установлению				
15	12.0.2	Благоустройство территории	не подлежат установлению				
<b>УСЛОВНО РАЗРЕШЕННЫЕ ВИДЫ ИСПОЛЬЗОВАНИЯ ЗЕМЕЛЬНЫХ УЧАСТКОВ И ОБЪЕКТОВ КАПИТАЛЬНОГО СТРОИТЕЛЬСТВА</b>							
16	5.3	Охота и рыбалка	не подлежат установлению				
17	6.4	Пищевая промышленность	не подлежат установлению				3 метра

Ограничения использования земельных участков и объектов капитального строительства в зонах с особыми условиями использования территории устанавливаются в соответствии с законодательством Российской Федерации. Перечень зон с особыми условиями использования территории и основания установления ограничений приведены в пункте 22 настоящих Правил.

## 8. Градостроительный регламент территориальной зоны СХЗ

№ п/п	Код ВРИ	Наименование ВРИ	Предельные (минимальные и (или) максимальные) размеры земельных участков, в том числе их площадь, м <sup>2</sup>		4	5	6	7	8	Минимальные отступы от границ земельных участков в целях определения мест определения размещения зданий, строений, сооружений, за пределами которых запрещено строительство зданий, строений, сооружений
			min	max						
1	2	3	4	5	6	7	8			
<b>ОСНОВНЫЕ ВИДЫ РАЗРЕШЕННОГО ИСПОЛЬЗОВАНИЯ ЗЕМЕЛЬНЫХ УЧАСТКОВ И ОБЪЕКТОВ КАПИТАЛЬНОГО СТРОИТЕЛЬСТВА</b>										
1	1.8	Скотоводство	не подлежат установлению						3 метра	
2	1.15	Хранение и переработка сельскохозяйственной продукции	не подлежат установлению						3 метра	
3	1.18	Обеспечение сельскохозяйственного производства	не подлежат установлению						3 метра	
4	1.19	Сенокосные	не подлежат установлению							
5	1.20	Выпасе сельскохозяйственных животных	не подлежат установлению							
6	3.1.1	Предоставление коммунальных услуг	не подлежат установлению							
<b>УСЛОВНО РАЗРЕШЕННЫЕ ВИДЫ ИСПОЛЬЗОВАНИЯ ЗЕМЕЛЬНЫХ УЧАСТКОВ И ОБЪЕКТОВ КАПИТАЛЬНОГО СТРОИТЕЛЬСТВА</b>										
7	4.9.1.1	Заправка транспортных средств	не подлежат установлению				1 этаж		3 метра	
8	6.9	Склад	не подлежат установлению		60%		не подлежит установлению		3 метра	
9	6.9.1	Складские площадки	не подлежат установлению							

Ограничения использования земельных участков и объектов капитального строительства в зонах с особыми условиями использования территории устанавливаются в соответствии с законодательством Российской Федерации.

Перечень зон с особыми условиями использования территории и основания установления ограничений приведены в пункте 22 настоящих Правил.

### 9. Градостроительный регламент территориальной зоны Р1/1

№ в/п	Код ВРИ	Наименование ВРИ	Предельные (минимальные и (или) максимальные) размеры земельных участков, в том числе их площадь, м <sup>2</sup>		Максимальный процент застройки в границах земельного участка	Предельное количество этажей или предельная высота зданий, строений, сооружений	Минимальные отступы от границ земельных участков в целях определения мест допустимого размещения зданий, строений, сооружений, за пределами которых запрещено строительство зданий, строений, сооружений
			min	max			
<b>1</b>	<b>2</b>	<b>3</b>	<b>4</b>	<b>5</b>	<b>6</b>	<b>7</b>	<b>8</b>
<b>ОСНОВНЫЕ ВИДЫ РАЗРЕШЕННОГО ИСПОЛЬЗОВАНИЯ ЗЕМЕЛЬНЫХ УЧАСТКОВ И ОБЪЕКТОВ КАПИТАЛЬНОГО СТРОИТЕЛЬСТВА</b>							
1	3.6.2.	Парки культуры и отдыха	не подлежат установлению				
2	5.1.3	Площадки для занятий спортом	не подлежат установлению				
3	9.3	Историко-культурная ценность	не подлежат установлению				
4	12.0.1	Улично-дорожная сеть	не подлежат установлению				
5	12.0.2	Благоустройство территории	не подлежат установлению				
6	3.1.1	Предоставление коммунальных услуг	не подлежат установлению				
<b>УСЛОВНО РАЗРЕШЕННЫЕ ВИДЫ ИСПОЛЬЗОВАНИЯ ЗЕМЕЛЬНЫХ УЧАСТКОВ И ОБЪЕКТОВ КАПИТАЛЬНОГО СТРОИТЕЛЬСТВА</b>							
7	3.6.1	Объекты культурно-досуговой деятельности	200	3000	45%	не подлежит установлению	3 метра
8	3.7.1	Осуществление религиозных обрядов	не подлежат установлению				3 метра
9	4.6	Общественное питание	200	1000	50%	не подлежит установлению	3 метра
10	5.1.4	Оборудованные площадки для занятий спортом	не подлежат установлению				3 метра

Ограничения использования земельных участков и объектов капитального строительства в зонах с особыми условиями использования территории устанавливаются в соответствии с законодательством Российской Федерации. Перечень зон с особыми условиями использования территории и основания установления ограничений приведены в пункте 22 настоящих Правил.

### 10. Градостроительный регламент территориальной зоны Р2/1

№ п/п	Код ВРИ	Наименование ВРИ	Пределы (минимальные и (или) максимальные) размеры земельных участков, в том числе их площадь, м <sup>2</sup>		Максимальный процент застройки в границах земельного участка	Пределное количество этажей или предельная высота зданий, строений, сооружений	Минимальные отступы от границ земельных участков в целях определения мест допустимого размещения зданий, строений, сооружений, за пределами которых запрещено строительство зданий, строений, сооружений	
			min	max				
<b>1</b>	<b>2</b>	<b>3</b>	<b>4</b>	<b>5</b>	<b>6</b>	<b>7</b>	<b>8</b>	
<b>ОСНОВНЫЕ ВИДЫ РАЗРЕШЕННОГО ИСПОЛЬЗОВАНИЯ ЗЕМЕЛЬНЫХ УЧАСТКОВ И ОБЪЕКТОВ КАПИТАЛЬНОГО СТРОИТЕЛЬСТВА</b>								
1	5.2	Природно-познавательный туризм	не подлежат установлению					
2	9.3	Историко-культурная деятельность	не подлежат установлению					
3	12.0	Земельные участки (территории) общего пользования	не подлежат установлению					
4	12.0.1	Улично-дорожная сеть	не подлежат установлению					
5	12.0.2	Благоустройство территории	не подлежат установлению					
<b>УСЛОВНО РАЗРЕШЕННЫЕ ВИДЫ ИСПОЛЬЗОВАНИЯ ЗЕМЕЛЬНЫХ УЧАСТКОВ И ОБЪЕКТОВ КАПИТАЛЬНОГО СТРОИТЕЛЬСТВА</b>								
6	3.1.1	Предоставление коммунальных услуг	не подлежат установлению					

Ограничения использования земельных участков и объектов капитального строительства в зонах с особыми условиями использования территории устанавливаются в соответствии с законодательством Российской Федерации.

Перечень зон с особыми условиями использования территории и основания установления ограничений приведены в пункте 22 настоящих Правил.

### 11. Градостроительный регламент территориальной зоны СНП/1

№ п/п	Код ВРИ	Наименование ВРИ	Пределы (минимальные и (или) максимальные) размеры земельных участков, в том числе их площадь, м <sup>2</sup>		Максимальный процент застройки в границах земельного участка	Пределное количество этажей или предельная высота зданий, строений, сооружений	Пределное количество этажей или предельная высота зданий, строений, сооружений в пределах которых запрещено строительство зданий, строений, сооружений	Минимальные отступы от границ земельных участков в полях определения мест допустимого размещения зданий, строений, сооружений, за пределами которых запрещено строительство зданий, строений, сооружений
			min	max				
<b>1</b>	<b>2</b>	<b>3</b>	<b>4</b>	<b>5</b>	<b>6</b>	<b>7</b>	<b>8</b>	
<b>ОСНОВНЫЕ ВИДЫ РАЗРЕШЕННОГО ИСПОЛЬЗОВАНИЯ ЗЕМЕЛЬНЫХ УЧАСТКОВ И ОБЪЕКТОВ КАПИТАЛЬНОГО СТРОИТЕЛЬСТВА</b>								
1	12.1	Ритуальная деятельность	не подлежат установлению	400000	не подлежат установлению		3 метра	
2	9.3	Историко-культурная деятельность	не подлежат установлению					
3	12.0	Земельные участки (территории) общего пользования	не подлежат установлению					
4	12.0.1	Улично-дорожная сеть	не подлежат установлению					
5	12.0.2	Благоустройство территории	не подлежат установлению					
6	3.1.1	Предоставление коммунальных услуг	не подлежат установлению					
<b>УСЛОВНО РАЗРЕШЕННЫЕ ВИДЫ ИСПОЛЬЗОВАНИЯ ЗЕМЕЛЬНЫХ УЧАСТКОВ И ОБЪЕКТОВ КАПИТАЛЬНОГО СТРОИТЕЛЬСТВА</b>								
7	3.7.1	Осуществление религиозных обрядов	не подлежат установлению				3 метра	

Ограничения использования земельных участков и объектов капитального строительства в зонах с особыми условиями использования территории устанавливаются в соответствии с законодательством Российской Федерации.

Перечень зон с особыми условиями использования территории и основания установления ограничений приведены в пункте 22 настоящих Правил.

## 12. Градостроительный регламент территориальной зоны СО1

№ п/п	Код ВРИ	Наименование ВРИ	Пределы (минимальные и (или) максимальные) размеры земельных участков, в том числе их площадь, м <sup>2</sup>		Максимальный процент застройки в границах земельного участка	Пределное количество этажей или предельная высота зданий, строений, сооружений	Минимальные отступы от границ земельных участков в полях определения мест размещения объектов размещения зданий, строений, сооружений, за пределами которых запрещено строительство зданий, строений, сооружений
			min	max			
<b>1</b>	<b>2</b>	<b>3</b>	<b>4</b>	<b>5</b>	<b>6</b>	<b>7</b>	<b>8</b>
<b>ОСНОВНЫЕ ВИДЫ РАЗРЕШЕННОГО ИСПОЛЬЗОВАНИЯ ЗЕМЕЛЬНЫХ УЧАСТКОВ И ОБЪЕКТОВ КАПИТАЛЬНОГО СТРОИТЕЛЬСТВА</b>							
1	13.0	Земельные участки общего назначения	100	2000	50%	13 метров	3 метра
2	13.1	Ведение огородничества	100	4500	0%	не подлежат установлению	
3	13.2	Ведение садоводства	400	2000	30%	3 этажа/13 метров	3 метра
4	3.1.1	Предоставление коммунальных услуг	не подлежат установлению				
5	4.4	Магазины	200	не подлежат установлению	50%	13 метров	3 метра
6	12.0	Земельные участки (территории) общего пользования	не подлежат установлению				
7	12.0.2	Благоустройство территории	не подлежат установлению				
8	5.1.3	Площадки для занятий спортом	не подлежат установлению				
<b>УСЛОВНО РАЗРЕШЕННЫЕ ВИДЫ ИСПОЛЬЗОВАНИЯ ЗЕМЕЛЬНЫХ УЧАСТКОВ И ОБЪЕКТОВ КАПИТАЛЬНОГО СТРОИТЕЛЬСТВА</b>							
9	Не устанавливаются						

Ограничения использования земельных участков и объектов капитального строительства в зонах с особыми условиями использования территории устанавливаются в соответствии с законодательством Российской Федерации. Перечень зон с особыми условиями использования территории и основания установления ограничений приведены в пункте 22 настоящих Правил.

**22. Перечень зон с особыми условиями использования территории и основания установления ограничений использования земельных участков и объектов капитального строительства на территории Вязноватовского сельского поселения Нижнедевицкого муниципального района Воронежской области**

№ п/п	Вид зоны	Основания установления ограничений использования земельных участков и объектов капитального строительства
1	2 Охранная зона объектов электроэнергетики (объектов электросетевого хозяйства и объектов по производству электрической энергии)	3 Постановление Правительства Российской Федерации от 24.02.2009 № 160 «О порядке установления охранных зон объектов электросетевого хозяйства и особых условий использования земельных участков, расположенных в границах таких зон»  Постановление Правительства Российской Федерации от 18.11.2013 № 1033 «О порядке установления охранных зон объектов по производству электрической энергии и особых условий использования земельных участков, расположенных в границах таких зон»
2	Придорожные полосы автомобильных дорог	«О порядке установления в Российской Федерации и о внесении изменений в отдельные законодательные акты Российской Федерации»
3	Охранная зона трубопроводов (газопроводов, нефтепроводов и нефтепродуктопроводов, аммиакопроводов)	Постановление Правительства Воронежской области от 19.10.2010 № 879 «Об утверждении Порядка установления и использования придорожных полос автомобильных дорог общего пользования регионального или межмуниципального значения Воронежской области»  Федеральный закон от 31.03.1999 № 69-ФЗ «О газоснабжении в Российской Федерации»  Постановление Правительства Российской Федерации от 20.11.2000 № 878 «Об утверждении Правил охраны газораспределительных сетей»  Постановление Правительства Российской Федерации от 08.09.2017 № 1083 «Об утверждении Правил охраны магистральных газопроводов и о внесении изменений в Положение о представлении в

		<p>федеральный орган исполнительной власти (его территориальные органы), уполномоченный Правительством Российской Федерации на осуществление государственного кадастрового учета, государственной регистрации прав, ведение Единого государственного реестра недвижимости и предоставление сведений, содержащихся в Едином государственном реестре недвижимости, федеральными органами исполнительной власти, органами государственной власти субъектов Российской Федерации и органами местного самоуправления дополняющих дополнительные сведения, воспроизводимых на публичных кадастровых картах»</p> <p>«Правила охраны магистральных трубопроводов», утвержденные Минтопэнерго России 29.04.1992, постановлением Госгортехнадзора России от 22.04.1992 № 9</p> <p>Постановление Госгортехнадзора России от 23.11.1994 № 61 «О распространении «Правил охраны магистральных трубопроводов» на магистральные аммиакопроводы»</p> <p>Постановление Правительства Российской Федерации от 09.06.1995 № 578 «Об утверждении Правил охраны линий и сооружений связи Российской Федерации»</p> <p>Водный кодекс Российской Федерации</p>
		Водный кодекс Российской Федерации
		Водный кодекс Российской Федерации
		Водный кодекс Российской Федерации
		СанПиН 2.1.4.1110-02 «Зоны санитарной охраны источников водоснабжения и водопроводов питьевого назначения»
4	Охранная зона линий и сооружений связи	Постановление Правительства Российской Федерации от 03.03.2018 № 222 «Об утверждении Правил установления санитарно-защитных зон и использования земельных участков, расположенных в границах санитарно-защитных зон»
5	Водоохранная зона	Решение управления Федеральной службы по надзору в сфере защиты прав потребителей и благополучия человека по Воронежской области от 08.06.2022 № 37 «Об установлении размера санитарно-защитной зоны для проектируемого объекта – ферма птицеводческая № 4 (родительского стада), расположенного по адресу: Воронежская область, Нижнедевицкий район, Вязноватовское сельское поселение, северо-западная часть кадастрового квартала 36:15:5900017, из земель СХА «Вязноватовка» (кадастровый номер земельного участка – 36:15:5900017:2630»
6	Прибрежная защитная полоса	
7	Зоны санитарной охраны источников питьевого и хозяйственно-бытового водоснабжения, а также устанавливаемые в случаях, предусмотренных Водным кодексом Российской Федерации, в отношении подземных водных объектов зоны специальной охраны	
8	Санитарно-защитная зона	

9	Охранная зона пунктов государственной геодезической сети, государственной нивелирной сети и государственной гравиметрической сети	Постановление Правительства Российской Федерации от 21.08.2019 № 1080 «Об охранных зонах пунктов государственной геодезической сети, государственной нивелирной сети и государственной гравиметрической сети»
---	---	---

Приложение № 1  
к правилам землепользования и застройки  
Вязноватовского сельского поселения  
Нижедевицкого муниципального района  
Воронежской области

СВЕДЕНИЯ О ГРАНИЦАХ ТЕРРИТОРИАЛЬНЫХ ЗОН,  
СОДЕРЖАЩИЕ ГРАФИЧЕСКОЕ ОПИСАНИЕ МЕСТОПОЛОЖЕНИЯ  
ГРАНИЦ ТЕРРИТОРИАЛЬНЫХ ЗОН, ПЕРЕЧЕНЬ КООРДИНАТ  
ХАРАКТЕРНЫХ ТОЧЕК ГРАНИЦ ТЕРРИТОРИАЛЬНЫХ ЗОН  
СЕЛА ВЯЗНОВАТОВКА

## ОПИСАНИЕ МЕСТОПОЛОЖЕНИЯ ГРАНИЦ

Зона застройки индивидуальными жилыми домами села Вязноватовка - Ж1/1

(наименование объекта, местоположение границ которого описано  
(далее - объект)

## Раздел 1

Сведения об объекте		
№ п/п	Характеристики объекта	Описание характеристик
1	2	3
1	Местоположение объекта	Воронежская область, Нижнедевицкий муниципальный район, Вязноватовское сельское поселение, село Вязноватовка
2	Площадь объекта $\pm$ величина погрешности определения площади ( $P \pm \text{Дельта } P$ )	-
3	Иные характеристики объекта	-

Сведения о местоположении границ объекта					
1. Система координат: МСК - 36, зона 1					
2. Сведения о характерных точках границ объекта					
Обозначение характерных точек границ	Координаты, м		Метод определения координат характерной точки	Средняя квадратическая погрешность положения характерной точки (М), м	Описание обозначения точки на местности (при наличии)
	X	Y			
1	2	3	4	5	6
1	506839.44	1247604.71	Картометрический	5.00	-
2	506853.47	1247645.48	Картометрический	5.00	-
3	506860.84	1247732.72	Картометрический	5.00	-
4	506861.00	1247734.48	Картометрический	5.00	-
5	506818.82	1247748.87	Аналитический	0.30	-
6	506730.12	1247755.66	Аналитический	0.30	-
7	506672.30	1247742.89	Аналитический	0.30	-
8	506640.71	1247724.78	Аналитический	0.10	-
9	506558.76	1247721.90	Аналитический	0.10	-
10	506518.15	1247797.07	Аналитический	0.10	-
11	506427.80	1247865.24	Картометрический	1.00	-
12	506330.56	1247933.23	Картометрический	1.00	-
13	506265.70	1247865.95	Картометрический	1.00	-
14	506362.87	1247810.59	Картометрический	1.00	-
15	506354.71	1247778.48	Картометрический	1.00	-
16	506421.29	1247720.18	Картометрический	1.00	-
17	506557.99	1247673.99	Картометрический	1.00	-
18	506586.27	1247550.51	Картометрический	1.00	-
19	506616.05	1247550.51	Картометрический	1.00	-
20	506643.85	1247559.93	Картометрический	1.00	-
21	506696.79	1247616.93	Картометрический	5.00	-
22	506773.21	1247714.70	Картометрический	5.00	-
23	506795.13	1247717.33	Картометрический	5.00	-
24	506805.31	1247704.64	Картометрический	5.00	-
25	506794.54	1247650.34	Картометрический	5.00	-
26	506803.92	1247625.78	Картометрический	5.00	-
1	506839.44	1247604.71	Картометрический	5.00	-
27	506520.88	1247294.26	Картометрический	1.00	-
28	506577.22	1247413.18	Картометрический	1.00	-
29	506478.28	1247443.26	Картометрический	1.00	-
30	506461.93	1247472.99	Картометрический	1.00	-
31	506411.15	1247493.97	Картометрический	1.00	-
32	506396.87	1247474.67	Картометрический	1.00	-
33	506277.94	1247522.04	Картометрический	1.00	-
34	506223.23	1247526.89	Картометрический	1.00	-

1	2	3	4	5	6
35	506135.35	1247555.96	Картометрический	1.00	-
36	506122.32	1247561.09	Картометрический	1.00	-
37	506066.94	1247598.01	Картометрический	1.00	-
38	505994.73	1247631.13	Картометрический	1.00	-
39	506064.87	1247769.30	Картометрический	1.00	-
40	505948.74	1247859.59	Картометрический	1.00	-
41	505901.45	1247885.18	Картометрический	1.00	-
42	505916.26	1247921.13	Картометрический	1.00	-
43	505885.55	1247935.53	Картометрический	1.00	-
44	505841.74	1247911.64	Картометрический	1.00	-
45	505817.78	1247851.45	Картометрический	1.00	-
46	505498.52	1247868.28	Картометрический	1.00	-
47	505409.48	1247900.86	Картометрический	1.00	-
48	505235.82	1247999.24	Картометрический	1.00	-
49	505276.64	1248067.73	Картометрический	1.00	-
50	505259.08	1248097.81	Картометрический	1.00	-
51	505122.96	1248180.47	Картометрический	1.00	-
52	505102.78	1248211.08	Картометрический	1.00	-
53	505045.09	1248258.74	Картометрический	1.00	-
54	505133.09	1248432.02	Картометрический	1.00	-
55	505141.08	1248489.34	Картометрический	1.00	-
56	505090.20	1248496.24	Картометрический	1.00	-
57	505030.88	1248373.74	Картометрический	1.00	-
58	504982.05	1248364.29	Картометрический	1.00	-
59	504931.42	1248384.72	Картометрический	1.00	-
60	504885.16	1248382.89	Картометрический	1.00	-
61	504831.33	1248395.69	Картометрический	1.00	-
62	504780.26	1248419.11	Картометрический	1.00	-
63	504767.40	1248493.73	Картометрический	1.00	-
64	504728.65	1248504.31	Картометрический	1.00	-
65	504708.48	1248433.60	Картометрический	1.00	-
66	504662.49	1248441.25	Картометрический	1.00	-
67	504587.97	1248486.80	Картометрический	1.00	-
68	504601.67	1248520.92	Картометрический	1.00	-
69	504519.79	1248574.11	Картометрический	1.00	-
70	504460.63	1248597.15	Картометрический	1.00	-
71	504378.86	1248614.67	Картометрический	1.00	-
72	504348.65	1248562.15	Аналитический	0.10	-
73	504340.99	1248546.61	Аналитический	0.10	-
74	504321.10	1248557.02	Аналитический	0.10	-
75	504328.53	1248571.41	Аналитический	0.10	-
76	504356.67	1248619.42	Картометрический	1.00	-
77	504291.87	1248633.30	Картометрический	1.00	-
78	504179.25	1248709.38	Картометрический	1.00	-
79	504175.97	1248747.41	Картометрический	1.00	-
80	504097.26	1248772.21	Картометрический	1.00	-
81	504114.20	1248866.49	Картометрический	1.00	-
82	504032.30	1248883.54	Картометрический	1.00	-

1	2	3	4	5	6
83	503999.30	1248854.22	Картометрический	1.00	-
84	504003.86	1248807.01	Картометрический	1.00	-
85	503806.98	1248881.53	Картометрический	1.00	-
86	503807.81	1248910.22	Картометрический	1.00	-
87	503799.56	1248919.87	Картометрический	1.00	-
88	503780.08	1248922.86	Картометрический	1.00	-
89	503769.00	1248913.31	Картометрический	1.00	-
90	503757.77	1248878.46	Картометрический	1.00	-
91	503691.54	1248882.08	Картометрический	1.00	-
92	503688.83	1248869.05	Картометрический	1.00	-
93	503581.33	1248862.53	Картометрический	1.00	-
94	503522.69	1248880.99	Картометрический	1.00	-
95	503441.23	1248936.98	Картометрический	1.00	-
96	503376.02	1248920.96	Картометрический	1.00	-
97	503307.97	1248933.56	Картометрический	1.00	-
98	503236.48	1248974.00	Картометрический	1.00	-
99	503200.83	1248985.24	Картометрический	1.00	-
100	503204.56	1249012.69	Картометрический	1.00	-
101	503197.77	1249016.81	Картометрический	1.00	-
102	503013.99	1249039.09	Картометрический	1.00	-
103	503006.83	1249017.05	Картометрический	1.00	-
104	502857.62	1249038.77	Картометрический	1.00	-
105	502858.35	1249062.09	Картометрический	1.00	-
106	502765.32	1249071.45	Картометрический	1.00	-
107	502758.18	1248949.58	Картометрический	1.00	-
108	502737.85	1248920.43	Картометрический	1.00	-
109	502684.68	1248926.60	Картометрический	1.00	-
110	502567.76	1249002.04	Картометрический	1.00	-
111	502461.42	1249153.23	Картометрический	1.00	-
112	502445.53	1249136.78	Картометрический	1.00	-
113	502393.17	1249084.02	Картометрический	1.00	-
114	502270.41	1248911.08	Аналитический	0.10	-
115	502265.21	1248897.01	Аналитический	0.10	-
116	502246.50	1248826.66	Картометрический	1.00	-
117	502235.88	1248780.42	Картометрический	1.00	-
118	502247.51	1248782.75	Картометрический	1.00	-
119	502435.78	1248842.97	Картометрический	1.00	-
120	502546.55	1248871.25	Картометрический	1.00	-
121	502607.05	1248871.85	Картометрический	1.00	-
122	502632.47	1248856.67	Картометрический	1.00	-
123	502654.05	1248855.03	Картометрический	1.00	-
124	502676.85	1248874.59	Картометрический	1.00	-
125	502679.18	1248830.15	Картометрический	1.00	-
126	502699.49	1248783.97	Картометрический	1.00	-
127	502763.04	1248749.82	Картометрический	1.00	-
128	502899.35	1248719.28	Картометрический	5.00	-
129	502986.22	1248711.25	Картометрический	5.00	-
130	503065.61	1248712.79	Картометрический	5.00	-

1	2	3	4	5	6
131	503169.67	1248747.63	Картометрический	1.00	-
132	503315.37	1248747.49	Картометрический	1.00	-
133	503458.09	1248731.97	Картометрический	1.00	-
134	503551.11	1248729.25	Картометрический	1.00	-
135	503631.23	1248721.69	Картометрический	1.00	-
136	503811.02	1248689.49	Картометрический	1.00	-
137	503862.96	1248684.65	Картометрический	1.00	-
138	504025.25	1248709.79	Картометрический	1.00	-
139	504016.01	1248644.47	Картометрический	1.00	-
140	504023.96	1248643.82	Картометрический	1.00	-
141	504076.52	1248639.55	Картометрический	1.00	-
142	504091.39	1248697.98	Картометрический	1.00	-
143	504107.83	1248659.62	Картометрический	1.00	-
144	504122.37	1248635.03	Картометрический	1.00	-
145	504355.41	1248494.76	Картометрический	1.00	-
146	504381.02	1248456.03	Картометрический	1.00	-
147	504387.87	1248401.03	Картометрический	1.00	-
148	504674.63	1248244.57	Картометрический	1.00	-
149	504700.55	1248243.01	Картометрический	1.00	-
150	504759.29	1248265.40	Картометрический	1.00	-
151	504779.89	1248263.62	Картометрический	1.00	-
152	504865.47	1248232.39	Картометрический	1.00	-
153	504887.30	1248249.86	Картометрический	1.00	-
154	504956.68	1248200.86	Картометрический	1.00	-
155	505005.00	1248128.46	Картометрический	1.00	-
156	505063.56	1248048.63	Картометрический	1.00	-
157	505119.50	1247993.77	Картометрический	1.00	-
158	505218.68	1247950.09	Картометрический	1.00	-
159	505305.51	1247921.50	Картометрический	1.00	-
160	505342.43	1247909.40	Картометрический	1.00	-
161	505405.38	1247854.80	Картометрический	1.00	-
162	505275.67	1247728.05	Картометрический	1.00	-
163	505326.48	1247709.55	Картометрический	1.00	-
164	505401.21	1247690.95	Картометрический	1.00	-
165	505405.65	1247689.85	Картометрический	1.00	-
166	505556.49	1247596.63	Картометрический	1.00	-
167	505621.25	1247586.22	Картометрический	1.00	-
168	505644.79	1247475.68	Картометрический	1.00	-
169	505669.94	1247420.12	Картометрический	1.00	-
170	505685.66	1247374.10	Картометрический	1.00	-
171	505809.96	1247409.62	Картометрический	1.00	-
172	505838.89	1247512.68	Картометрический	1.00	-
173	505839.79	1247513.58	Картометрический	1.00	-
174	505879.13	1247525.57	Картометрический	1.00	-
175	505905.18	1247527.49	Картометрический	1.00	-
176	505961.23	1247518.76	Картометрический	1.00	-
177	506035.01	1247487.81	Картометрический	1.00	-
178	506152.34	1247458.08	Картометрический	1.00	-

1	2	3	4	5	6
179	506164.11	1247502.72	Картометрический	1.00	-
180	506303.79	1247480.67	Картометрический	1.00	-
181	506405.11	1247434.63	Картометрический	1.00	-
182	506377.8	1247359.14	Картометрический	1.00	-
183	506393.79	1247351.37	Картометрический	1.00	-
184	506395.98	1247357.28	Аналитический	0.10	-
185	506419.48	1247431.77	Аналитический	0.10	-
186	506436.40	1247429.15	Аналитический	0.10	-
187	506423.58	1247388.53	Аналитический	0.10	-
188	506468.57	1247366.98	Аналитический	0.10	-
189	506486.82	1247417.62	Аналитический	0.10	-
190	506492.86	1247415.38	Аналитический	0.10	-
191	506458.69	1247326.89	Аналитический	0.10	-
192	506456.54	1247321.13	Картометрический	1.00	-
27	506520.88	1247294.26	Картометрический	1.00	-
193	502813.27	1248934.28	Картометрический	1.00	-
194	502813.97	1248960.82	Картометрический	1.00	-
195	502815.22	1248960.84	Картометрический	1.00	-
196	502820.96	1249065.85	Картометрический	1.00	-
197	502802.00	1249067.74	Картометрический	1.00	-
198	502801.49	1249060.55	Картометрический	1.00	-
199	502799.50	1249022.97	Картометрический	1.00	-
200	502798.50	1248976.82	Картометрический	1.00	-
201	502797.54	1248966.61	Картометрический	1.00	-
202	502795.98	1248951.88	Картометрический	1.00	-
203	502795.47	1248951.78	Картометрический	1.00	-
204	502794.45	1248942.05	Картометрический	1.00	-
205	502793.38	1248935.40	Картометрический	1.00	-
206	502809.77	1248934.44	Картометрический	1.00	-
193	502813.27	1248934.28	Картометрический	1.00	-
207	506145.44	1248129.31	Картометрический	1.00	-
208	506230.61	1248180.12	Картометрический	1.00	-
209	506191.51	1248224.10	Картометрический	1.00	-
210	506036.60	1248213.33	Картометрический	1.00	-
211	505959.66	1248273.03	Картометрический	1.00	-
212	505800.05	1248403.59	Картометрический	1.00	-
213	505587.65	1248560.08	Картометрический	1.00	-
214	505510.27	1248619.63	Картометрический	1.00	-
215	505464.88	1248627.31	Картометрический	1.00	-
216	505405.15	1248584.36	Картометрический	1.00	-
217	505369.20	1248638.43	Картометрический	1.00	-
218	505368.00	1248660.03	Картометрический	1.00	-
219	505377.58	1248684.15	Картометрический	1.00	-
220	505467.65	1248760.01	Картометрический	1.00	-
221	505482.43	1248803.38	Картометрический	1.00	-
222	505470.61	1248845.36	Картометрический	1.00	-

1	2	3	4	5	6
223	505416.82	1248903.66	Картометрический	1.00	-
224	505400.21	1248911.49	Картометрический	1.00	-
225	505419.42	1248936.61	Картометрический	1.00	-
226	505376.58	1248969.20	Картометрический	1.00	-
227	505322.25	1248963.4	Картометрический	1.00	-
228	505296.05	1248960.89	Картометрический	1.00	-
229	505191.25	1248933.30	Картометрический	1.00	-
230	505131.52	1248905.72	Картометрический	1.00	-
231	505093.51	1248908.98	Картометрический	1.00	-
232	505079.55	1248845.60	Картометрический	1.00	-
233	505134.89	1248835.49	Картометрический	1.00	-
234	505201.10	1248838.97	Картометрический	1.00	-
235	505205.57	1248798.33	Картометрический	1.00	-
236	505244.09	1248779.99	Картометрический	1.00	-
237	505257.18	1248818.08	Картометрический	1.00	-
238	505273.61	1248804.84	Картометрический	1.00	-
239	505291.79	1248824.17	Картометрический	1.00	-
240	505350.44	1248799.74	Картометрический	1.00	-
241	505405.33	1248726.31	Картометрический	1.00	-
242	505308.11	1248632.31	Картометрический	1.00	-
243	505336.64	1248566.02	Картометрический	1.00	-
244	505334.86	1248547.14	Картометрический	1.00	-
245	505353.03	1248516.83	Картометрический	1.00	-
246	505391.41	1248477.64	Картометрический	1.00	-
247	505380.89	1248467.16	Картометрический	1.00	-
248	505393.57	1248451.83	Картометрический	1.00	-
249	505443.11	1248415.26	Картометрический	1.00	-
250	505467.67	1248378.22	Картометрический	1.00	-
251	505547.81	1248260.54	Картометрический	1.00	-
252	505502.31	1248216.20	Картометрический	1.00	-
253	505527.36	1248181.55	Картометрический	1.00	-
254	505529.43	1248116.68	Картометрический	1.00	-
255	505578.24	1248165.89	Картометрический	1.00	-
256	505660.76	1248174.84	Картометрический	1.00	-
257	505754.42	1248177.10	Картометрический	1.00	-
258	505778.25	1248084.19	Картометрический	1.00	-
259	505815.04	1248081.61	Картометрический	1.00	-
260	505820.21	1248163.01	Картометрический	1.00	-
261	505998.79	1248149.00	Картометрический	1.00	-
262	506035.14	1248142.11	Картометрический	1.00	-
263	506088.94	1248150.85	Картометрический	1.00	-
264	506113.36	1248156.78	Аналитический	0.10	-
265	506131.31	1248147.52	Картометрический	1.00	-
207	506145.44	1248129.31	Картометрический	1.00	-
266	504864.49	1248732.96	Картометрический	1.00	-
267	504884.04	1248755.76	Картометрический	1.00	-
268	504945.39	1248904.84	Картометрический	1.00	-

1	2	3	4	5	6
269	504857.66	1248935.33	Картометрический	1.00	-
270	504863.81	1248966.30	Картометрический	1.00	-
271	504775.46	1248989.36	Картометрический	1.00	-
272	504765.22	1248952.03	Картометрический	1.00	-
273	504720.57	1248956.06	Картометрический	1.00	-
274	504720.30	1248943.50	Картометрический	1.00	-
275	504670.93	1248956.33	Картометрический	1.00	-
276	504626.85	1248970.38	Картометрический	1.00	-
277	504577.61	1248989.37	Картометрический	1.00	-
278	504539.55	1249007.81	Картометрический	1.00	-
279	504504.62	1249031.46	Картометрический	1.00	-
280	504430.18	1249078.15	Картометрический	1.00	-
281	504405.39	1249097.31	Картометрический	1.00	-
282	504377.57	1249118.31	Картометрический	1.00	-
283	504334.12	1249160.09	Картометрический	1.00	-
284	504313.21	1249176.43	Картометрический	1.00	-
285	504312.36	1249175.54	Картометрический	1.00	-
286	504302.45	1249157.50	Картометрический	1.00	-
287	504268.16	1249073.60	Картометрический	1.00	-
288	504310.74	1249050.47	Картометрический	1.00	-
289	504330.07	1249040.90	Картометрический	1.00	-
290	504356.99	1249023.87	Картометрический	1.00	-
291	504327.74	1248976.54	Картометрический	1.00	-
292	504358.22	1248956.55	Картометрический	1.00	-
293	504377.96	1248941.22	Картометрический	1.00	-
294	504336.25	1248880.20	Картометрический	1.00	-
295	504359.97	1248863.67	Картометрический	1.00	-
296	504381.07	1248899.96	Картометрический	1.00	-
297	504388.79	1248915.43	Картометрический	1.00	-
298	504414.36	1248898.37	Картометрический	1.00	-
299	504457.17	1248882.52	Картометрический	1.00	-
300	504422.82	1248804.84	Картометрический	1.00	-
301	504444.48	1248794.27	Картометрический	1.00	-
302	504498.91	1248802.19	Картометрический	1.00	-
303	504578.96	1248786.10	Картометрический	1.00	-
304	504619.13	1248793.71	Картометрический	1.00	-
305	504637.90	1248778.72	Картометрический	1.00	-
306	504678.81	1248763.90	Картометрический	1.00	-
307	504768.40	1248759.02	Картометрический	1.00	-
266	504864.49	1248732.96	Картометрический	1.00	-
308	504253.02	1249077.81	Картометрический	1.00	-
309	504285.90	1249163.10	Картометрический	1.00	-
310	504298.09	1249187.23	Картометрический	1.00	-
311	504298.10	1249187.51	Картометрический	1.00	-
312	504269.58	1249211.31	Картометрический	1.00	-
313	504250.32	1249224.62	Картометрический	1.00	-
314	504243.85	1249226.73	Картометрический	1.00	-

1	2	3	4	5	6
315	504237.03	1249227.47	Картометрический	1.00	-
316	504217.32	1249221.18	Картометрический	1.00	-
317	504200.65	1249219.08	Картометрический	1.00	-
318	504198.34	1249205.96	Картометрический	1.00	-
319	504185.60	1249193.86	Картометрический	1.00	-
320	504172.61	1249142.74	Картометрический	1.00	-
321	504167.89	1249130.90	Картометрический	1.00	-
322	504143.16	1249144.86	Картометрический	1.00	-
323	504131.14	1249150.88	Картометрический	1.00	-
324	504121.35	1249166.00	Картометрический	1.00	-
325	504079.07	1249187.57	Картометрический	1.00	-
326	504095.25	1249236.67	Картометрический	1.00	-
327	504090.43	1249238.43	Картометрический	1.00	-
328	504090.62	1249244.63	Картометрический	1.00	-
329	504089.69	1249252.23	Картометрический	1.00	-
330	504063.69	1249264.22	Картометрический	1.00	-
331	504027.87	1249280.39	Картометрический	1.00	-
332	503965.79	1249308.67	Картометрический	1.00	-
333	503909.08	1249328.91	Картометрический	1.00	-
334	503882.55	1249334.21	Картометрический	1.00	-
335	503875.23	1249328.47	Картометрический	1.00	-
336	503871.43	1249323.66	Картометрический	1.00	-
337	503865.51	1249326.16	Картометрический	1.00	-
338	503867.92	1249330.32	Картометрический	1.00	-
339	503868.93	1249336.62	Картометрический	1.00	-
340	503859.43	1249338.26	Картометрический	1.00	-
341	503786.74	1249348.67	Картометрический	1.00	-
342	503757.06	1249353.64	Картометрический	1.00	-
343	503729.88	1249360.79	Картометрический	1.00	-
344	503706.09	1249368.72	Картометрический	1.00	-
345	503657.22	1249386.08	Картометрический	1.00	-
346	503612.40	1249403.39	Картометрический	1.00	-
347	503523.95	1249436.32	Картометрический	1.00	-
348	503469.45	1249457.97	Картометрический	1.00	-
349	503411.24	1249481.46	Картометрический	1.00	-
350	503371.24	1249495.06	Картометрический	1.00	-
351	503319.15	1249515.17	Картометрический	1.00	-
352	503284.15	1249528.97	Картометрический	1.00	-
353	503206.49	1249557.57	Картометрический	1.00	-
354	503131.33	1249582.26	Картометрический	1.00	-
355	503048.99	1249612.10	Картометрический	1.00	-
356	503008.97	1249626.74	Картометрический	1.00	-
357	502963.50	1249643.39	Картометрический	1.00	-
358	502939.39	1249653.52	Картометрический	1.00	-
359	502921.15	1249656.44	Аналитический	0.10	-
360	502915.29	1249650.70	Аналитический	0.10	-
361	502858.83	1249595.36	Аналитический	0.10	-
362	502832.32	1249569.22	Аналитический	0.10	-

1	2	3	4	5	6
363	502827.86	1249564.89	Аналитический	0.10	-
364	502802.50	1249540.02	Аналитический	0.10	-
365	502793.21	1249530.46	Аналитический	0.10	-
366	502796.78	1249528.12	Аналитический	0.10	-
367	502810.55	1249519.12	Картометрический	1.00	-
368	502796.33	1249480.93	Картометрический	1.00	-
369	502869.88	1249433.05	Картометрический	1.00	-
370	502890.76	1249421.72	Картометрический	1.00	-
371	502924.88	1249402.66	Картометрический	1.00	-
372	502970.49	1249394.96	Картометрический	1.00	-
373	502968.08	1249348.65	Картометрический	1.00	-
374	503006.76	1249347.22	Картометрический	1.00	-
375	503014.07	1249377.75	Картометрический	1.00	-
376	503074.03	1249348.40	Картометрический	1.00	-
377	503125.17	1249327.16	Картометрический	1.00	-
378	503145.03	1249320.85	Картометрический	1.00	-
379	503171.76	1249347.20	Картометрический	1.00	-
380	503290.13	1249321.64	Картометрический	1.00	-
381	503329.58	1249294.36	Картометрический	1.00	-
382	503447.84	1249251.69	Картометрический	1.00	-
383	503450.58	1249246.61	Картометрический	1.00	-
384	503473.79	1249182.57	Картометрический	1.00	-
385	503504.63	1249178.54	Картометрический	1.00	-
386	503520.23	1249218.73	Картометрический	1.00	-
387	503687.54	1249206.42	Картометрический	1.00	-
388	503785.52	1249168.11	Аналитический	0.10	-
389	503813.83	1249159.00	Аналитический	0.10	-
390	503816.54	1249157.95	Аналитический	0.10	-
391	503858.58	1249147.23	Аналитический	0.10	-
392	504049.62	1249117.27	Картометрический	1.00	-
393	504143.73	1249064.46	Картометрический	1.00	-
394	504154.48	1249080.44	Картометрический	1.00	-
395	504217.18	1249084.61	Картометрический	1.00	-
396	504220.61	1249083.93	Картометрический	1.00	-
308	504253.02	1249077.81	Картометрический	1.00	-
397	504660.26	1248972.44	Картометрический	1.00	-
398	504662.29	1248983.13	Картометрический	1.00	-
399	504677.05	1249014.18	Картометрический	1.00	-
400	504634.31	1249067.38	Картометрический	1.00	-
401	504664.48	1249155.11	Картометрический	1.00	-
402	504624.87	1249180.80	Картометрический	1.00	-
403	504646.00	1249227.66	Картометрический	1.00	-
404	504496.15	1249269.10	Аналитический	0.20	-
405	504367.13	1249284.51	Аналитический	0.20	-
406	504362.10	1249285.43	Картометрический	1.00	-
407	504355.43	1249258.18	Картометрический	1.00	-
408	504344.55	1249258.15	Картометрический	1.00	-

1	2	3	4	5	6
409	504296.89	1249240.07	Картометрический	1.00	-
410	504280.81	1249227.49	Картометрический	1.00	-
411	504277.90	1249219.79	Картометрический	1.00	-
412	504270.38	1249222.52	Картометрический	1.00	-
413	504302.08	1249196.37	Картометрический	1.00	-
414	504342.07	1249165.10	Картометрический	1.00	-
415	504403.63	1249113.50	Картометрический	1.00	-
416	504410.14	1249108.46	Картометрический	1.00	-
417	504465.73	1249069.84	Картометрический	1.00	-
418	504511.32	1249040.60	Картометрический	1.00	-
419	504548.27	1249017.94	Картометрический	1.00	-
420	504570.55	1249008.46	Картометрический	1.00	-
421	504627.67	1248984.02	Картометрический	1.00	-
422	504650.24	1248975.40	Картометрический	1.00	-
397	504660.26	1248972.44	Картометрический	1.00	-
423	505590.25	1249824.99	Картометрический	5.00	-
424	505598.43	1249838.26	Картометрический	5.00	-
425	505626.82	1249889.45	Картометрический	5.00	-
426	505631.97	1249897.14	Картометрический	5.00	-
427	505559.69	1249939.54	Картометрический	5.00	-
428	505511.20	1249970.85	Картометрический	5.00	-
429	505384.11	1250000.00	Картометрический	5.00	-
430	505332.26	1250022.26	Картометрический	5.00	-
431	505323.32	1250031.14	Картометрический	5.00	-
432	505320.56	1250033.88	Картометрический	5.00	-
433	505249.23	1250114.76	Картометрический	5.00	-
434	505159.10	1250149.29	Картометрический	5.00	-
435	505067.89	1250169.27	Картометрический	5.00	-
436	505000.13	1250165.80	Картометрический	5.00	-
437	504909.13	1250107.05	Картометрический	5.00	-
438	504874.84	1250070.69	Картометрический	5.00	-
439	504755.75	1250154.49	Картометрический	5.00	-
440	504719.36	1250113.12	Картометрический	5.00	-
441	504652.44	1250162.60	Картометрический	5.00	-
442	504610.57	1250122.53	Картометрический	5.00	-
443	504680.22	1250055.18	Картометрический	5.00	-
444	504636.29	1250030.00	Картометрический	5.00	-
445	504527.62	1249965.13	Картометрический	5.00	-
446	504386.57	1249925.42	Картометрический	5.00	-
447	504390.50	1249948.36	Картометрический	5.00	-
448	504391.95	1249957.39	Картометрический	5.00	-
449	504349.59	1249947.58	Картометрический	5.00	-
450	504351.05	1249919.13	Картометрический	5.00	-
451	504281.93	1249903.36	Картометрический	5.00	-
452	504279.47	1249928.79	Картометрический	5.00	-
453	504200.35	1249929.98	Картометрический	5.00	-
454	504196.46	1249944.55	Картометрический	5.00	-

1	2	3	4	5	6
455	504094.88	1249888.37	Картометрический	1.00	-
456	504065.34	1249909.70	Картометрический	5.00	-
457	504012.10	1249868.34	Картометрический	1.00	-
458	503999.00	1249842.52	Картометрический	1.00	-
459	504008.49	1249784.43	Картометрический	1.00	-
460	504043.89	1249702.99	Картометрический	1.00	-
461	504044.76	1249666.72	Картометрический	1.00	-
462	504036.94	1249624.80	Картометрический	1.00	-
463	504023.47	1249600.70	Картометрический	1.00	-
464	503978.59	1249564.04	Картометрический	1.00	-
465	503999.37	1249519.52	Картометрический	1.00	-
466	503968.61	1249412.20	Картометрический	1.00	-
467	503966.72	1249408.82	Картометрический	1.00	-
468	504005.39	1249391.84	Картометрический	1.00	-
469	504055.38	1249403.68	Картометрический	1.00	-
470	504188.48	1249572.14	Картометрический	1.00	-
471	504203.94	1249625.33	Картометрический	1.00	-
472	504225.73	1249642.70	Картометрический	1.00	-
473	504266.50	1249618.55	Картометрический	1.00	-
474	504114.84	1249369.05	Картометрический	1.00	-
475	504102.61	1249349.17	Картометрический	1.00	-
476	504054.05	1249282.68	Картометрический	1.00	-
477	504071.78	1249274.12	Картометрический	1.00	-
478	504126.69	1249250.01	Картометрический	1.00	-
479	504154.84	1249240.32	Картометрический	1.00	-
480	504163.74	1249236.27	Картометрический	1.00	-
481	504178.00	1249232.39	Картометрический	1.00	-
482	504191.63	1249231.87	Картометрический	1.00	-
483	504205.15	1249231.77	Картометрический	1.00	-
484	504221.09	1249235.44	Картометрический	1.00	-
485	504237.81	1249242.91	Картометрический	1.00	-
486	504242.31	1249250.44	Картометрический	1.00	-
487	504246.05	1249256.19	Картометрический	1.00	-
488	504254.12	1249251.51	Картометрический	1.00	-
489	504264.76	1249261.89	Картометрический	1.00	-
490	504272.23	1249272.55	Картометрический	1.00	-
491	504311.54	1249322.37	Картометрический	1.00	-
492	504381.77	1249407.38	Картометрический	1.00	-
493	504412.12	1249465.19	Картометрический	1.00	-
494	504414.34	1249526.17	Картометрический	1.00	-
495	504476.79	1249665.96	Картометрический	1.00	-
496	504536.97	1249744.40	Картометрический	1.00	-
497	504557.49	1249766.51	Картометрический	5.00	-
498	504659.69	1249837.74	Картометрический	5.00	-
499	504742.96	1249868.97	Картометрический	5.00	-
500	504853.74	1249901.69	Картометрический	5.00	-
501	504995.75	1249926.97	Картометрический	5.00	-
502	505022.51	1249933.67	Картометрический	5.00	-

1	2	3	4	5	6
503	505082.00	1249973.95	Картометрический	5.00	-
504	505103.75	1249984.95	Картометрический	5.00	-
505	505159.60	1249984.69	Картометрический	5.00	-
506	505241.73	1249962.88	Картометрический	5.00	-
507	505313.79	1249907.57	Картометрический	5.00	-
508	505561.96	1249840.80	Картометрический	5.00	-
423	505590.25	1249824.99	Картометрический	5.00	-
509	502736.23	1249531.91	Картометрический	1.00	-
510	502753.80	1249552.12	Картометрический	1.00	-
511	502766.79	1249546.48	Аналитический	0.10	-
512	502780.96	1249561.55	Картометрический	1.00	-
513	502821.96	1249604.70	Картометрический	1.00	-
514	502891.93	1249673.78	Картометрический	1.00	-
515	502906.07	1249687.86	Аналитический	0.10	-
516	502893.46	1249692.67	Картометрический	1.00	-
517	502866.00	1249703.16	Картометрический	1.00	-
518	502922.67	1249793.96	Картометрический	1.00	-
519	502810.56	1249855.13	Картометрический	1.00	-
520	502788.89	1249857.70	Картометрический	1.00	-
521	502752.91	1249862.92	Картометрический	1.00	-
522	502625.71	1249914.60	Картометрический	1.00	-
523	502589.22	1249930.16	Картометрический	1.00	-
524	502573.92	1249933.90	Картометрический	1.00	-
525	502381.80	1249939.84	Картометрический	1.00	-
526	502358.64	1249927.95	Картометрический	1.00	-
527	502362.58	1249964.29	Картометрический	1.00	-
528	502252.07	1249978.78	Картометрический	1.00	-
529	502191.06	1249968.18	Картометрический	1.00	-
530	502190.76	1249960.38	Картометрический	1.00	-
531	502181.35	1249947.28	Картометрический	1.00	-
532	502147.55	1249983.79	Картометрический	1.00	-
533	502142.67	1249991.81	Картометрический	1.00	-
534	502135.18	1249998.91	Картометрический	1.00	-
535	502099.45	1250045.35	Картометрический	1.00	-
536	502091.38	1250067.65	Картометрический	1.00	-
537	502088.85	1250091.48	Картометрический	1.00	-
538	502135.86	1250114.58	Картометрический	1.00	-
539	502221.56	1250048.02	Картометрический	1.00	-
540	502265.31	1250141.93	Картометрический	5.00	-
541	502309.13	1250195.45	Картометрический	5.00	-
542	502316.67	1250268.00	Картометрический	5.00	-
543	502222.05	1250286.58	Картометрический	5.00	-
544	502184.02	1250283.16	Картометрический	1.00	-
545	502088.22	1250177.50	Картометрический	1.00	-
546	502100.45	1250348.74	Картометрический	1.00	-
547	502100.98	1250413.15	Картометрический	1.00	-
548	502064.63	1250413.83	Картометрический	1.00	-

1	2	3	4	5	6
549	502015.70	1250397.08	Картометрический	1.00	-
550	502003.06	1250394.27	Картометрический	1.00	-
551	501991.44	1250410.99	Картометрический	1.00	-
552	501793.69	1250351.92	Картометрический	1.00	-
553	501798.66	1250328.31	Картометрический	1.00	-
554	501808.44	1250300.03	Картометрический	1.00	-
555	501706.17	1250189.90	Картометрический	5.00	-
556	501764.81	1250175.03	Картометрический	5.00	-
557	501832.14	1250171.23	Картометрический	5.00	-
558	501950.78	1250098.36	Картометрический	1.00	-
559	502003.88	1250053.83	Картометрический	1.00	-
560	502088.05	1249898.43	Картометрический	1.00	-
561	502173.37	1249810.73	Картометрический	1.00	-
562	502220.75	1249740.24	Картометрический	1.00	-
563	502287.84	1249655.85	Аналитический	0.10	-
564	502301.40	1249644.22	Аналитический	0.10	-
565	502314.77	1249630.30	Аналитический	0.10	-
566	502360.55	1249582.40	Аналитический	0.10	-
567	502457.31	1249589.73	Картометрический	1.00	-
568	502554.72	1249577.68	Картометрический	1.00	-
569	502611.86	1249537.49	Картометрический	1.00	-
570	502647.04	1249528.26	Картометрический	1.00	-
571	502689.06	1249573.07	Картометрический	1.00	-
572	502699.13	1249567.02	Картометрический	1.00	-
509	502736.23	1249531.91	Картометрический	1.00	-
573	502044.01	1248715.17	Картометрический	1.00	-
574	502066.57	1248848.52	Картометрический	1.00	-
575	502069.32	1248864.66	Картометрический	1.00	-
576	502072.11	1248881.48	Картометрический	1.00	-
577	502077.96	1248915.23	Картометрический	1.00	-
578	502082.79	1248947.13	Картометрический	1.00	-
579	502216.71	1248996.25	Картометрический	1.00	-
580	502236.48	1249000.14	Картометрический	1.00	-
581	502251.05	1249021.99	Картометрический	1.00	-
582	502277.20	1249052.88	Картометрический	1.00	-
583	502310.14	1249090.16	Картометрический	1.00	-
584	502311.15	1249167.55	Картометрический	1.00	-
585	502309.99	1249207.44	Картометрический	1.00	-
586	502304.26	1249205.72	Картометрический	1.00	-
587	502225.30	1249179.88	Картометрический	1.00	-
588	502171.71	1249164.58	Картометрический	1.00	-
589	502143.69	1249157.60	Картометрический	1.00	-
590	502087.79	1249139.97	Аналитический	0.10	-
591	502086.87	1249112.27	Картометрический	1.00	-
592	502079.24	1249091.90	Аналитический	0.10	-
593	502079.20	1249044.78	Картометрический	1.00	-
594	501988.11	1249049.02	Картометрический	1.00	-

1	2	3	4	5	6
595	501985.96	1249030.57	Картометрический	1.00	-
596	501981.34	1248976.16	Картометрический	5.00	-
597	501979.42	1248954.51	Картометрический	5.00	-
598	501977.92	1248941.52	Картометрический	5.00	-
599	501970.77	1248862.16	Картометрический	5.00	-
600	501966.89	1248832.14	Картометрический	5.00	-
601	501966.06	1248824.12	Картометрический	5.00	-
602	501964.31	1248808.20	Картометрический	5.00	-
603	501962.98	1248796.19	Картометрический	5.00	-
604	501963.13	1248789.40	Картометрический	5.00	-
605	501965.28	1248781.76	Картометрический	5.00	-
606	501998.55	1248753.83	Картометрический	5.00	-
607	502009.11	1248744.90	Картометрический	1.00	-
573	502044.01	1248715.17	Картометрический	1.00	-
608	502426.20	1249222.79	Картометрический	1.00	-
609	502486.33	1249271.68	Аналитический	0.10	-
610	502413.18	1249338.64	Картометрический	1.00	-
611	502342.54	1249343.79	Картометрический	1.00	-
612	502273.03	1249341.24	Картометрический	1.00	-
613	502273.46	1249319.53	Картометрический	1.00	-
614	502226.02	1249317.42	Картометрический	1.00	-
615	502094.24	1249345.64	Картометрический	1.00	-
616	502101.84	1249368.99	Картометрический	1.00	-
617	502049.76	1249387.52	Картометрический	1.00	-
618	502040.12	1249360.96	Картометрический	1.00	-
619	502025.68	1249322.01	Картометрический	1.00	-
620	502021.44	1249310.56	Картометрический	1.00	-
621	502016.42	1249313.29	Картометрический	1.00	-
622	502006.26	1249317.79	Картометрический	1.00	-
623	501984.17	1249327.12	Картометрический	1.00	-
624	501997.67	1249360.75	Картометрический	1.00	-
625	502013.00	1249398.00	Картометрический	1.00	-
626	502013.95	1249400.27	Картометрический	1.00	-
627	501986.13	1249410.17	Картометрический	1.00	-
628	501988.99	1249416.48	Картометрический	1.00	-
629	501983.79	1249421.49	Картометрический	1.00	-
630	501991.09	1249456.22	Картометрический	1.00	-
631	501911.95	1249489.12	Картометрический	1.00	-
632	501909.17	1249517.05	Картометрический	1.00	-
633	501835.95	1249536.56	Картометрический	1.00	-
634	501813.17	1249537.06	Картометрический	1.00	-
635	501787.97	1249535.29	Картометрический	1.00	-
636	501782.69	1249558.89	Картометрический	1.00	-
637	501658.79	1249538.39	Картометрический	1.00	-
638	501583.19	1249512.16	Картометрический	1.00	-
639	501548.72	1249496.36	Картометрический	1.00	-
640	501462.14	1249489.42	Картометрический	1.00	-

1	2	3	4	5	6
641	501480.43	1249426.01	Картометрический	1.00	-
642	501451.16	1249426.56	Картометрический	1.00	-
643	501480.51	1249332.01	Картометрический	1.00	-
644	501473.82	1249262.07	Картометрический	1.00	-
645	501318.70	1249257.58	Картометрический	1.00	-
646	501314.76	1249274.37	Картометрический	1.00	-
647	501312.14	1249302.77	Картометрический	1.00	-
648	501314.11	1249332.64	Картометрический	1.00	-
649	501310.31	1249362.68	Картометрический	1.00	-
650	501244.40	1249362.16	Картометрический	1.00	-
651	501262.81	1249504.46	Картометрический	1.00	-
652	501269.90	1249540.32	Картометрический	1.00	-
653	501206.79	1249587.64	Картометрический	1.00	-
654	501143.12	1249585.63	Картометрический	1.00	-
655	501022.83	1249552.93	Картометрический	1.00	-
656	500949.82	1249567.97	Картометрический	1.00	-
657	500962.61	1249631.09	Картометрический	1.00	-
658	500848.66	1249673.21	Картометрический	1.00	-
659	500699.96	1249763.82	Картометрический	1.00	-
660	500697.48	1249808.44	Картометрический	1.00	-
661	500638.51	1249796.34	Картометрический	1.00	-
662	500628.17	1249738.87	Картометрический	1.00	-
663	500341.06	1249627.17	Картометрический	1.00	-
664	500306.89	1249618.98	Картометрический	1.00	-
665	500006.49	1249576.39	Картометрический	1.00	-
666	499876.35	1249450.10	Картометрический	1.00	-
667	499461.10	1249536.91	Картометрический	1.00	-
668	499462.54	1249547.46	Картометрический	1.00	-
669	499386.09	1249577.82	Картометрический	1.00	-
670	499363.93	1249582.76	Картометрический	1.00	-
671	499321.48	1249591.80	Картометрический	1.00	-
672	499271.06	1249592.54	Картометрический	1.00	-
673	499132.23	1249626.77	Картометрический	1.00	-
674	499034.72	1249631.97	Картометрический	1.00	-
675	498927.07	1249656.08	Картометрический	1.00	-
676	498926.17	1249655.18	Картометрический	1.00	-
677	498642.03	1249752.73	Картометрический	1.00	-
678	498448.93	1249833.37	Картометрический	1.00	-
679	498449.83	1249834.27	Картометрический	5.00	-
680	498247.26	1249939.35	Картометрический	5.00	-
681	498191.69	1249998.27	Картометрический	5.00	-
682	498154.38	1250030.79	Картометрический	5.00	-
683	497950.19	1250107.11	Картометрический	5.00	-
684	497637.79	1250255.11	Картометрический	5.00	-
685	497621.78	1250063.34	Картометрический	5.00	-
686	497620.88	1250062.44	Картометрический	5.00	-
687	497761.57	1249999.59	Картометрический	5.00	-
688	497925.57	1249937.96	Картометрический	5.00	-

1	2	3	4	5	6
689	498132.66	1249849.92	Картометрический	5.00	-
690	498178.67	1249824.80	Картометрический	5.00	-
691	498316.90	1249725.29	Картометрический	5.00	-
692	498353.65	1249705.54	Картометрический	5.00	-
693	498343.30	1249680.55	Картометрический	5.00	-
694	498366.91	1249671.38	Картометрический	5.00	-
695	498375.98	1249695.17	Картометрический	1.00	-
696	498568.37	1249604.92	Картометрический	1.00	-
697	498596.30	1249580.52	Картометрический	1.00	-
698	498617.62	1249542.10	Картометрический	1.00	-
699	498700.76	1249499.01	Картометрический	1.00	-
700	498896.30	1249436.74	Картометрический	1.00	-
701	499002.40	1249415.83	Картометрический	1.00	-
702	499079.38	1249410.41	Картометрический	1.00	-
703	499220.35	1249392.73	Картометрический	1.00	-
704	499273.83	1249380.77	Картометрический	1.00	-
705	499310.55	1249361.09	Картометрический	1.00	-
706	499334.30	1249332.73	Картометрический	1.00	-
707	499346.82	1249290.99	Картометрический	1.00	-
708	499437.57	1249272.38	Картометрический	1.00	-
709	499683.13	1249237.02	Картометрический	1.00	-
710	499679.98	1249206.82	Картометрический	1.00	-
711	499697.11	1249208.72	Картометрический	1.00	-
712	499709.12	1249207.23	Картометрический	1.00	-
713	499714.43	1249234.12	Картометрический	1.00	-
714	499840.47	1249180.59	Картометрический	1.00	-
715	499930.05	1249176.46	Картометрический	1.00	-
716	499998.03	1249168.43	Картометрический	1.00	-
717	500361.69	1249197.96	Картометрический	1.00	-
718	500392.75	1249205.78	Картометрический	1.00	-
719	500683.96	1249227.68	Картометрический	1.00	-
720	501030.89	1249233.98	Картометрический	1.00	-
721	501043.45	1248876.52	Картометрический	5.00	-
722	501148.43	1248870.66	Картометрический	1.00	-
723	501169.37	1248875.29	Картометрический	1.00	-
724	501330.78	1248932.92	Аналитический	0.10	-
725	501402.45	1248958.51	Картометрический	1.00	-
726	501425.65	1248966.77	Аналитический	0.10	-
727	501448.11	1248989.94	Аналитический	0.10	-
728	501505.93	1249141.23	Картометрический	1.00	-
729	501516.84	1249147.34	Картометрический	1.00	-
730	501696.41	1249130.23	Картометрический	1.00	-
731	501695.84	1249124.26	Картометрический	1.00	-
732	501518.13	1249141.19	Картометрический	1.00	-
733	501510.75	1249137.06	Картометрический	1.00	-
734	501453.27	1248986.65	Аналитический	0.10	-
735	501428.98	1248961.59	Аналитический	0.10	-
736	501324.87	1248924.43	Аналитический	0.10	-

1	2	3	4	5	6
737	501408.79	1248899.52	Картометрический	1.00	-
738	501525.25	1248893.03	Картометрический	1.00	-
739	501524.53	1248815.84	Картометрический	1.00	-
740	501588.48	1248810.50	Картометрический	1.00	-
741	501682.82	1248801.00	Картометрический	1.00	-
742	501706.22	1248798.87	Картометрический	1.00	-
743	501702.66	1248918.98	Картометрический	1.00	-
744	501697.95	1248955.34	Картометрический	1.00	-
745	501719.51	1249005.25	Картометрический	1.00	-
746	501719.49	1249046.43	Картометрический	1.00	-
747	501798.60	1249044.88	Картометрический	1.00	-
748	501826.98	1249042.37	Картометрический	1.00	-
749	501836.18	1249047.87	Картометрический	1.00	-
750	501844.54	1249129.08	Картометрический	1.00	-
751	501843.72	1249146.89	Картометрический	1.00	-
752	501845.34	1249161.25	Картометрический	1.00	-
753	501857.90	1249168.57	Картометрический	1.00	-
754	502038.63	1249178.90	Картометрический	1.00	-
755	502030.23	1249200.72	Картометрический	1.00	-
756	502031.26	1249251.51	Картометрический	1.00	-
757	502042.00	1249278.54	Картометрический	1.00	-
758	502137.46	1249255.06	Картометрический	1.00	-
759	502187.85	1249256.97	Картометрический	1.00	-
760	502248.65	1249262.06	Картометрический	1.00	-
761	502303.96	1249267.88	Картометрический	1.00	-
762	502310.25	1249232.66	Картометрический	1.00	-
763	502316.47	1249234.39	Картометрический	1.00	-
764	502318.41	1249229.62	Картометрический	1.00	-
765	502322.08	1249225.61	Картометрический	1.00	-
766	502343.78	1249230.56	Картометрический	1.00	-
767	502383.06	1249234.35	Картометрический	1.00	-
768	502397.99	1249234.11	Картометрический	1.00	-
769	502406.80	1249233.01	Картометрический	1.00	-
770	502417.93	1249228.60	Картометрический	1.00	-
608	502426.20	1249222.79	Картометрический	1.00	-
771	501343.72	1249925.40	Картометрический	1.00	-
772	501389.55	1249976.80	Картометрический	5.00	-
773	501375.16	1250003.21	Картометрический	1.00	-
774	501346.41	1249990.27	Картометрический	1.00	-
775	501321.43	1250035.74	Картометрический	1.00	-
776	501217.39	1249979.13	Картометрический	1.00	-
777	501159.89	1249993.69	Картометрический	1.00	-
778	501148.21	1249960.08	Картометрический	1.00	-
779	501105.80	1249973.56	Картометрический	1.00	-
780	501098.97	1249956.13	Картометрический	1.00	-
781	501053.15	1249968.89	Картометрический	1.00	-
782	501002.48	1249996.92	Картометрический	1.00	-

1	2	3	4	5	6
783	500965.73	1250038.61	Картометрический	1.00	-
784	500912.35	1249994.49	Картометрический	1.00	-
785	500932.47	1249968.62	Картометрический	1.00	-
786	500962.76	1249953.43	Картометрический	1.00	-
787	501039.21	1249898.71	Картометрический	1.00	-
788	501043.88	1249860.08	Картометрический	1.00	-
789	501054.85	1249842.65	Картометрический	1.00	-
790	501070.48	1249841.75	Картометрический	1.00	-
791	501078.39	1249879.13	Картометрический	1.00	-
792	501128.98	1249869.69	Картометрический	1.00	-
793	501169.05	1249888.74	Картометрический	1.00	-
794	501243.54	1249886.77	Картометрический	1.00	-
795	501253.87	1249909.23	Картометрический	1.00	-
796	501324.03	1249958.82	Картометрический	1.00	-
771	501343.72	1249925.40	Картометрический	1.00	-

## 3. Сведения о характерных точках части (частей) границы объекта

Обозначение характерных точек части границы	Координаты, м		Метод определения координат характерной точки	Средняя квадратическая погрешность положения характерной точки (M <sub>t</sub> ), м	Описание обозначения точки на местности (при наличии)
	X	Y			
1	2	3	4	5	6
Часть №					
-	-	-	-	-	-





Plan 1:1000

■ symbolizuje...  
 ■ symbolizuje...  
 ■ symbolizuje...  
 ■ symbolizuje...

Projekt...  
 Projekt...  
 Projekt...



## ОПИСАНИЕ МЕСТОПОЛОЖЕНИЯ ГРАНИЦ

Зона застройки малоэтажными многоквартирными жилыми домами  
села Вязноватовка - Ж2/1

(наименование объекта, местоположение границ которого описано  
далее - объект)

## Раздел 1

Сведения об объекте		
№ п/п	Характеристики объекта	Описание характеристик
1	2	3
1	Местоположение объекта	Воронежская область, Нижнедевицкий муниципальный район, Вязноватовское сельское поселение, село Вязноватовка
2	Площадь объекта $\pm$ величина погрешности определения площади ( $P \pm \text{Дельта } P$ )	-
3	Иные характеристики объекта	-

## Раздел 2

## Сведения о местоположении границ объекта

1. Система координат: МСК - 36, зона 1

2. Сведения о характерных точках границ объекта

Обозначение характерных точек границ	Координаты, м		Метод определения координат характерной точки	Средняя квадратическая погрешность положения характерной точки (Мп), м	Описание обозначения точки на местности (при наличии)
	X	Y			
1	2	3	4	5	6
1	501940.20	1248777.07	Картометрический	5.00	-
2	501941.35	1248785.18	Картометрический	5.00	-
3	501947.47	1248785.91	Картометрический	5.00	-
4	501951.26	1248791.91	Картометрический	5.00	-
5	501954.01	1248815.39	Картометрический	5.00	-
6	501962.35	1248886.79	Картометрический	5.00	-
7	501968.84	1248955.68	Картометрический	5.00	-
8	501976.23	1249033.51	Картометрический	1.00	-
9	501836.18	1249047.87	Картометрический	1.00	-
10	501826.98	1249042.37	Картометрический	1.00	-
11	501825.69	1249042.48	Картометрический	1.00	-
12	501798.60	1249044.88	Картометрический	1.00	-
13	501719.49	1249046.43	Картометрический	1.00	-
14	501719.51	1249005.25	Картометрический	1.00	-
15	501697.95	1248955.34	Картометрический	5.00	-
16	501702.66	1248918.98	Картометрический	5.00	-
17	501706.22	1248798.87	Картометрический	5.00	-
18	501837.30	1248786.64	Картометрический	5.00	-
1	501940.20	1248777.07	Картометрический	5.00	-
19	502310.32	1249223.18	Картометрический	1.00	-
20	502311.98	1249227.40	Картометрический	1.00	-
21	502310.25	1249232.66	Картометрический	1.00	-
22	502303.96	1249267.88	Картометрический	1.00	-
23	502248.65	1249262.06	Картометрический	1.00	-
24	502187.85	1249256.97	Картометрический	1.00	-
25	502137.46	1249255.06	Картометрический	1.00	-
26	502042.00	1249278.54	Картометрический	1.00	-
27	502031.26	1249251.51	Картометрический	1.00	-
28	502030.23	1249200.72	Картометрический	1.00	-
29	502038.63	1249178.90	Картометрический	1.00	-
30	501857.90	1249168.57	Картометрический	1.00	-
31	501845.34	1249161.25	Картометрический	1.00	-
32	501843.72	1249146.89	Картометрический	1.00	-

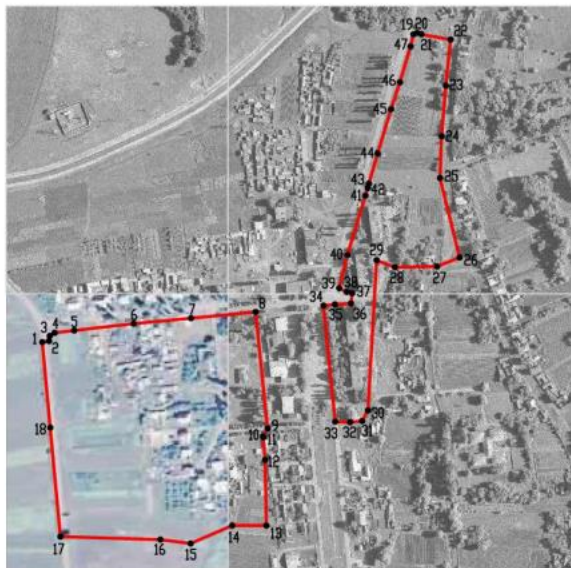
1	2	3	4	5	6
33	501844.54	1249129.08	Картометрический	1.00	-
34	501984.03	1249114.88	Картометрический	1.00	-
35	501985.37	1249128.71	Картометрический	1.00	-
36	501986.69	1249147.93	Картометрический	1.00	-
37	501998.93	1249149.40	Картометрический	1.00	-
38	502000.40	1249142.79	Картометрический	1.00	-
39	502005.17	1249133.73	Картометрический	1.00	-
40	502044.97	1249143.75	Картометрический	1.00	-
41	502116.27	1249165.23	Картометрический	1.00	-
42	502125.44	1249168.01	Картометрический	1.00	-
43	502130.71	1249169.56	Картометрический	1.00	-
44	502166.98	1249180.21	Картометрический	1.00	-
45	502220.27	1249196.27	Картометрический	1.00	-
46	502252.50	1249206.71	Картометрический	1.00	-
47	502295.55	1249219.60	Картометрический	1.00	-
19	502310.32	1249223.18	Картометрический	1.00	-

## 3. Сведения о характерных точках части (частей) границы объекта

Обозначение характерных точек части границы	Координаты, м		Метод определения координат характерной точки	Средняя квадратическая погрешность положения характерной точки (M <sub>t</sub> ), м	Описание обозначения точки на местности (при наличии)
	X	Y			
1	2	3	4	5	6
Часть №					
-	-	-	-	-	-



Раздел 4  
План границ объекта



Масштаб 1:5000

Используемые условные знаки и обозначения:



границы территориальной зоны



характерная точка границ территориальной зоны

Руководитель БУВО «Нормативно-проектный центр»

Подпись *Ю.В. Шальгина* Ю.В. Шальгина Дата « 12 » декабря 2022 г.

Место для оттиска печати (при наличии) лица, составившего описание местоположения границ объекта



## ОПИСАНИЕ МЕСТОПОЛОЖЕНИЯ ГРАНИЦ

Зона ведения личного подсобного хозяйства села Вязноватовка - ЖЗ/1

(наименование объекта, местоположение границ которого описано  
(далее - объект)

## Раздел 1

Сведения об объекте		
№ п/п	Характеристики объекта	Описание характеристик
1	2	3
1	Местоположение объекта	Воронежская область, Нижнедевицкий муниципальный район, Вязноватовское сельское поселение, село Вязноватовка
2	Площадь объекта $\pm$ величина погрешности определения площади ( $P \pm \text{Дельта } P$ )	-
3	Иные характеристики объекта	-

## Раздел 2

## Сведения о местоположении границ объекта

1. Система координат: МСК - 36, зона 1


2. Сведения о характерных точках границ объекта

Обозначение характерных точек границ	Координаты, м		Метод определения координат характерной точки	Средняя квадратическая погрешность положения характерной точки (Мп), м	Описание обозначения точки на местности (при наличии)
	X	Y			
1	2	3	4	5	6
1	504340.99	1248546.61	Картометрический	1.00	-
2	504348.65	1248562.15	Картометрический	1.00	-
3	504378.86	1248614.67	Картометрический	1.00	-
4	504356.67	1248619.42	Картометрический	1.00	-
5	504328.53	1248571.41	Картометрический	1.00	-
6	504321.10	1248557.02	Картометрический	1.00	-
1	504340.99	1248546.61	Картометрический	1.00	-
7	504268.16	1249073.60	Картометрический	1.00	-
8	504302.45	1249157.50	Картометрический	1.00	-
9	504312.36	1249175.54	Картометрический	1.00	-
10	504313.21	1249176.43	Картометрический	1.00	-
11	504298.10	1249187.51	Картометрический	1.00	-
12	504298.09	1249187.23	Картометрический	1.00	-
13	504285.90	1249163.10	Картометрический	1.00	-
14	504253.02	1249077.81	Картометрический	1.00	-
15	504264.37	1249075.66	Картометрический	1.00	-
7	504268.16	1249073.60	Картометрический	1.00	-
16	502813.27	1248934.28	Картометрический	1.00	-
17	502813.97	1248960.82	Картометрический	1.00	-
18	502815.22	1248960.84	Картометрический	1.00	-
19	502820.96	1249065.85	Картометрический	1.00	-
20	502802.00	1249067.76	Картометрический	1.00	-
21	502801.49	1249060.55	Картометрический	1.00	-
22	502799.50	1249022.97	Картометрический	1.00	-
23	502798.50	1248976.82	Картометрический	1.00	-
24	502797.54	1248966.61	Картометрический	1.00	-
25	502795.98	1248951.88	Картометрический	1.00	-
26	502795.47	1248951.78	Картометрический	1.00	-
27	502794.45	1248942.05	Картометрический	1.00	-
28	502793.38	1248935.40	Картометрический	1.00	-
29	502809.77	1248934.44	Картометрический	1.00	-
16	502813.27	1248934.28	Картометрический	1.00	-

1	2	3	4	5	6
30	502021.44	1249310.56	Картометрический	1.00	-
31	502025.68	1249322.01	Картометрический	1.00	-
32	502040.12	1249360.96	Картометрический	1.00	-
33	502049.76	1249387.52	Картометрический	1.00	-
34	502013.95	1249400.27	Картометрический	1.00	-
35	502013.00	1249398.00	Картометрический	1.00	-
36	501997.67	1249360.75	Картометрический	1.00	-
37	501984.17	1249327.12	Картометрический	1.00	-
38	502006.26	1249317.79	Картометрический	1.00	-
39	502016.42	1249313.29	Картометрический	1.00	-
30	502021.44	1249310.56	Картометрический	1.00	-
3. Сведения о характерных точках части (частей) границы объекта					
Обозначение характерных точек части границы	Координаты, м		Метод определения координат характерной точки	Средняя квадратическая погрешность положения характерной точки (Mt), м	Описание обозначения точки на местности (при наличии)
	X	Y			
1	2	3	4	5	6
Часть №					
-	-	-	-	-	-



Рисунок 4  
План границей объекта



Масштаб 1:5000

Нанесены условные знаки и обозначения:

- границы территориальной зоны
- характеристика точек границ территориальной зоны

Руководитель БУДО «Первомайский округ»  
Подпись: *[Подпись]* Ю.В. Шаламова. Дата: 12 октября 2022 г.  
Место: администрация Первомайского округа, расположенная по адресу: администрация Первомайского округа



## ОПИСАНИЕ МЕСТОПОЛОЖЕНИЯ ГРАНИЦ

Общественно - деловая зона села Вязноватовка - ОД/1

(наименование объекта, местоположение границ которого описано  
(далее- объект)

## Раздел 1

Сведения об объекте		
№ п/п	Характеристики объекта	Описание характеристик
1	2	3
1	Местоположение объекта	Воронежская область, Нижнедевицкий муниципальный район, Вязноватовское сельское поселение, село Вязноватовка
2	Площадь объекта $\pm$ величина погрешности определения площади ( $P \pm \text{Дельта}P$ )	-
3	Иные характеристики объекта	-

## Сведения о местоположении границ объекта

1. Система координат: МСК - 36, зона 1

2. Сведения о характерных точках границ объекта

Обозначение характерных точек границ	Координаты, м		Метод определения координат характерной точки	Средняя квадратическая погрешность положения характерной точки (Мт), м	Описание обозначения точки на местности (при наличии)
	X	Y			
1	2	3	4	5	6
1	504355.43	1249258.18	Картометрический	1.00	-
2	504362.10	1249285.43	Картометрический	1.00	-
3	504370.46	1249320.11	Картометрический	1.00	-
4	504396.26	1249391.66	Картометрический	1.00	-
5	504405.02	1249408.74	Картометрический	1.00	-
6	504384.67	1249412.83	Картометрический	1.00	-
7	504381.77	1249407.38	Картометрический	1.00	-
8	504311.54	1249322.37	Картометрический	1.00	-
9	504272.23	1249272.55	Картометрический	1.00	-
10	504264.76	1249261.89	Картометрический	1.00	-
11	504254.12	1249251.51	Картометрический	1.00	-
12	504251.89	1249247.41	Картометрический	1.00	-
13	504249.15	1249242.99	Картометрический	1.00	-
14	504251.50	1249238.58	Картометрический	1.00	-
15	504265.50	1249233.60	Картометрический	1.00	-
16	504280.81	1249227.49	Картометрический	1.00	-
17	504296.89	1249240.07	Картометрический	1.00	-
18	504344.55	1249258.15	Картометрический	1.00	-
1	504355.43	1249258.18	Картометрический	1.00	-
19	504200.65	1249219.08	Картометрический	1.00	-
20	504190.06	1249219.81	Картометрический	1.00	-
21	504160.39	1249223.06	Картометрический	1.00	-
22	504145.54	1249228.10	Картометрический	1.00	-
23	504132.02	1249234.79	Картометрический	1.00	-
24	504104.79	1249246.21	Картометрический	1.00	-
25	504098.67	1249241.30	Картометрический	1.00	-
26	504095.25	1249236.67	Картометрический	1.00	-
27	504079.07	1249187.57	Картометрический	1.00	-
28	504121.35	1249166.00	Картометрический	1.00	-
29	504131.14	1249150.88	Картометрический	1.00	-
30	504143.16	1249144.86	Картометрический	1.00	-
31	504167.89	1249130.90	Картометрический	1.00	-
32	504172.61	1249142.74	Картометрический	1.00	-
33	504185.60	1249193.86	Картометрический	1.00	-
34	504198.34	1249205.96	Картометрический	1.00	-


1	2	3	4	5	6
19	504200.65	1249219.08	Картометрический	1.00	-
35	502079.20	1249044.78	Картометрический	1.00	-
36	502079.24	1249091.90	Картометрический	1.00	-
37	502086.87	1249112.27	Картометрический	1.00	-
38	502087.79	1249139.97	Картометрический	1.00	-
39	502048.85	1249127.74	Картометрический	1.00	-
40	502029.25	1249122.14	Картометрический	1.00	-
41	502001.69	1249114.27	Картометрический	1.00	-
42	501995.14	1249110.11	Картометрический	1.00	-
43	501988.11	1249049.02	Картометрический	1.00	-
35	502079.20	1249044.78	Картометрический	1.00	-
44	501976.23	1249033.51	Картометрический	1.00	-
45	501984.03	1249114.88	Картометрический	1.00	-
46	501844.54	1249129.08	Картометрический	1.00	-
47	501836.18	1249047.87	Картометрический	1.00	-
44	501976.23	1249033.51	Картометрический	1.00	-

## 3. Сведения о характерных точках части (частей) границы объекта

Обозначение характерных точек части границы	Координаты, м		Метод определения координат характерной точки	Средняя квадратическая погрешность положения характерной точки (Mt), м	Описание обозначения точки на местности (при наличии)
	X	Y			
1	2	3	4	5	6
Часть №					
-	-	-		-	-





Рисунок 4  
План границ объекта



Масштаб 1:5000

Исполнительные условия записи и обозначения:

-  границы территориальной зоны
-  характерная точка границы территориальной зоны

Руководитель ФУРО «Воронежский проектный центр»  
 Подпись:  Ю.П. Шалыгина Дата: 12 октября 2022 г.  
 Место для печати:  (наименование, адрес, наименование и адрес исполнителя границ объекта)

ОПИСАНИЕ МЕСТОПОЛОЖЕНИЯ ГРАНИЦ  
 Зона улиц, дорог, инженерной и транспортной инфраструктуры  
 села Вязноватовка – ИГ1/1

(наименование объекта, местоположение границ которого описано  
 (далее - объект))

Раздел 1

Сведения об объекте		
№ п/п	Характеристики объекта	Описание характеристик
1	2	3
1	Местоположение объекта	Воронежская область, Нижнедевицкий муниципальный район, Вязноватовское сельское поселение, село Вязноватовка
2	Площадь объекта $\pm$ величина погрешности определения площади ( $P \pm \text{Дельта } P$ )	-
3	Иные характеристики объекта	-

Сведения о местоположении границ объекта					
1. Система координат: МСК - 36, зона 1					
2. Сведения о характерных точках границ объекта					
Обозначение характерных точек границ	Координаты, м		Метод определения координат характерной точки	Средняя квадратическая погрешность положения характерной точки (Мт), м	Описание обозначения точки на местности (при наличии)
	X	Y			
1	2	3	4	5	6
1	504720.30	1248943.50	Картометрический	1.00	-
2	504720.57	1248956.06	Картометрический	1.00	-
3	504694.36	1248962.34	Картометрический	1.00	-
4	504660.26	1248972.44	Картометрический	1.00	-
5	504650.24	1248975.40	Картометрический	1.00	-
6	504627.67	1248984.02	Картометрический	1.00	-
7	504570.55	1249008.46	Картометрический	1.00	-
8	504548.27	1249017.94	Картометрический	1.00	-
9	504511.32	1249040.60	Картометрический	1.00	-
10	504465.73	1249069.84	Картометрический	1.00	-
11	504410.14	1249108.46	Картометрический	1.00	-
12	504403.63	1249113.50	Картометрический	1.00	-
13	504342.07	1249165.10	Картометрический	1.00	-
14	504302.08	1249196.37	Картометрический	1.00	-
15	504270.38	1249222.52	Картометрический	1.00	-
16	504277.90	1249219.79	Картометрический	1.00	-
17	504280.81	1249227.49	Картометрический	1.00	-
18	504265.50	1249233.60	Картометрический	1.00	-
19	504251.50	1249238.58	Картометрический	1.00	-
20	504249.15	1249242.99	Картометрический	1.00	-
21	504251.89	1249247.41	Картометрический	1.00	-
22	504254.12	1249251.51	Картометрический	1.00	-
23	504246.05	1249256.19	Картометрический	1.00	-
24	504242.31	1249250.44	Картометрический	1.00	-
25	504237.81	1249242.91	Картометрический	1.00	-
26	504221.09	1249235.44	Картометрический	1.00	-
27	504205.15	1249231.77	Картометрический	1.00	-
28	504191.63	1249231.87	Картометрический	1.00	-
29	504178.00	1249232.39	Картометрический	1.00	-
30	504163.74	1249236.27	Картометрический	1.00	-
31	504154.84	1249240.32	Картометрический	1.00	-
32	504126.69	1249250.01	Картометрический	1.00	-
33	504071.78	1249274.12	Картометрический	1.00	-
34	504027.40	1249295.42	Картометрический	1.00	-
35	503974.04	1249319.72	Картометрический	1.00	-
36	503935.01	1249335.05	Картометрический	1.00	-

1	2	3	4	5	6
37	503914.38	1249341.05	Картометрический	1.00	-
38	503905.86	1249343.54	Аналитический	0.50	-
39	503899.57	1249337.78	Аналитический	0.50	-
40	503734.68	1249379.60	Аналитический	0.50	-
41	503714.58	1249387.06	Аналитический	0.50	-
42	503712.48	1249387.76	Картометрический	1.00	-
43	503663.48	1249402.96	Картометрический	1.00	-
44	503618.78	1249420.23	Картометрический	1.00	-
45	503530.41	1249453.12	Картометрический	1.00	-
46	503510.52	1249461.75	Картометрический	1.00	-
47	503476.15	1249474.69	Картометрический	1.00	-
48	503434.30	1249495.96	Картометрический	1.00	-
49	503417.50	1249498.34	Картометрический	1.00	-
50	503403.07	1249503.87	Аналитический	0.50	-
51	503401.73	1249501.54	Аналитический	0.50	-
52	503399.17	1249502.46	Аналитический	0.50	-
53	503332.05	1249526.64	Аналитический	0.50	-
54	503330.84	1249527.08	Аналитический	0.50	-
55	503327.53	1249528.34	Аналитический	0.50	-
56	503133.99	1249601.77	Аналитический	0.50	-
57	503073.87	1249624.08	Аналитический	0.50	-
58	503015.85	1249644.62	Картометрический	1.00	-
59	502970.96	1249661.86	Картометрический	1.00	-
60	502951.24	1249669.56	Картометрический	1.00	-
61	502950.27	1249670.93	Аналитический	0.50	-
62	502939.99	1249674.91	Аналитический	0.50	-
63	502906.07	1249687.86	Картометрический	1.00	-
64	502891.93	1249673.78	Картометрический	1.00	-
65	502821.96	1249604.70	Картометрический	1.00	-
66	502780.96	1249561.55	Картометрический	1.00	-
67	502766.79	1249546.48	Картометрический	1.00	-
68	502779.20	1249538.20	Картометрический	1.00	-
69	502793.21	1249530.46	Картометрический	1.00	-
70	502793.22	1249530.47	Картометрический	1.00	-
71	502802.50	1249540.02	Картометрический	1.00	-
72	502827.86	1249564.89	Картометрический	1.00	-
73	502858.83	1249595.36	Картометрический	1.00	-
74	502915.29	1249650.70	Картометрический	1.00	-
75	502921.15	1249656.44	Картометрический	1.00	-
76	502939.39	1249653.52	Картометрический	1.00	-
77	502963.50	1249643.39	Картометрический	1.00	-
78	503008.97	1249626.74	Картометрический	1.00	-
79	503048.99	1249612.10	Картометрический	1.00	-
80	503131.33	1249582.26	Картометрический	1.00	-
81	503206.49	1249557.57	Картометрический	1.00	-
82	503284.15	1249528.97	Картометрический	1.00	-
83	503319.15	1249515.17	Картометрический	1.00	-
84	503371.24	1249495.06	Картометрический	1.00	-

1	2	3	4	5	6
85	503411.24	1249481.46	Картометрический	1.00	-
86	503469.45	1249457.97	Картометрический	1.00	-
87	503523.95	1249436.32	Картометрический	1.00	-
88	503612.40	1249403.39	Картометрический	1.00	-
89	503657.22	1249386.08	Картометрический	1.00	-
90	503706.09	1249368.72	Картометрический	1.00	-
91	503729.88	1249360.79	Картометрический	1.00	-
92	503757.06	1249353.64	Картометрический	1.00	-
93	503786.74	1249348.67	Картометрический	1.00	-
94	503859.43	1249338.26	Картометрический	1.00	-
95	503868.93	1249336.62	Картометрический	1.00	-
96	503867.92	1249330.32	Картометрический	1.00	-
97	503865.51	1249326.16	Картометрический	1.00	-
98	503871.43	1249323.66	Картометрический	1.00	-
99	503875.23	1249328.47	Картометрический	1.00	-
100	503882.55	1249334.21	Картометрический	1.00	-
101	503909.08	1249328.91	Картометрический	1.00	-
102	503965.79	1249308.67	Картометрический	1.00	-
103	504027.87	1249280.39	Картометрический	1.00	-
104	504063.69	1249264.22	Картометрический	1.00	-
105	504089.69	1249252.23	Картометрический	1.00	-
106	504090.62	1249244.63	Картометрический	1.00	-
107	504090.43	1249238.43	Картометрический	1.00	-
108	504095.25	1249236.67	Картометрический	1.00	-
109	504098.67	1249241.30	Картометрический	1.00	-
110	504104.79	1249246.21	Картометрический	1.00	-
111	504132.02	1249234.79	Картометрический	1.00	-
112	504145.54	1249228.10	Картометрический	1.00	-
113	504160.39	1249223.06	Картометрический	1.00	-
114	504190.06	1249219.81	Картометрический	1.00	-
115	504200.65	1249219.08	Картометрический	1.00	-
116	504217.32	1249221.18	Картометрический	1.00	-
117	504237.03	1249227.47	Картометрический	1.00	-
118	504243.85	1249226.73	Картометрический	1.00	-
119	504250.32	1249224.62	Картометрический	1.00	-
120	504269.58	1249211.31	Картометрический	1.00	-
121	504298.10	1249187.51	Картометрический	1.00	-
122	504313.21	1249176.43	Картометрический	1.00	-
123	504334.12	1249160.09	Картометрический	1.00	-
124	504377.57	1249118.31	Картометрический	1.00	-
125	504405.39	1249097.31	Картометрический	1.00	-
126	504430.18	1249078.15	Картометрический	1.00	-
127	504504.62	1249031.46	Картометрический	1.00	-
128	504539.55	1249007.81	Картометрический	1.00	-
129	504577.61	1248989.37	Картометрический	1.00	-
130	504626.85	1248970.38	Картометрический	1.00	-
131	504670.93	1248956.33	Картометрический	1.00	-
1	504720.30	1248943.50	Картометрический	1.00	-

1	2	3	4	5	6
132	502136.66	1248675.16	Картометрический	5.00	-
133	502145.93	1248689.17	Картометрический	5.00	-
134	502148.54	1248708.02	Картометрический	5.00	-
135	502155.18	1248752.87	Картометрический	1.00	-
136	502158.16	1248768.56	Картометрический	1.00	-
137	502161.79	1248780.51	Картометрический	1.00	-
138	502171.05	1248799.30	Картометрический	1.00	-
139	502188.38	1248837.29	Картометрический	1.00	-
140	502210.53	1248884.52	Картометрический	1.00	-
141	502227.00	1248915.08	Картометрический	1.00	-
142	502241.33	1248946.11	Картометрический	1.00	-
143	502271.47	1248986.43	Картометрический	1.00	-
144	502295.09	1249022.40	Картометрический	1.00	-
145	502356.86	1249089.43	Картометрический	1.00	-
146	502369.71	1249107.30	Картометрический	1.00	-
147	502422.07	1249160.06	Картометрический	1.00	-
148	502439.46	1249177.17	Картометрический	1.00	-
149	502442.44	1249180.22	Картометрический	1.00	-
150	502435.16	1249190.51	Картометрический	1.00	-
151	502420.89	1249209.03	Картометрический	1.00	-
152	502417.08	1249213.71	Картометрический	1.00	-
153	502417.68	1249214.54	Картометрический	1.00	-
154	502420.19	1249216.80	Картометрический	1.00	-
155	502426.20	1249222.79	Картометрический	1.00	-
156	502417.93	1249228.60	Картометрический	1.00	-
157	502406.80	1249233.01	Картометрический	1.00	-
158	502397.99	1249234.11	Картометрический	1.00	-
159	502383.06	1249234.35	Картометрический	1.00	-
160	502343.78	1249230.56	Картометрический	1.00	-
161	502322.08	1249225.61	Картометрический	1.00	-
162	502318.41	1249229.62	Картометрический	1.00	-
163	502316.47	1249234.39	Картометрический	1.00	-
164	502310.25	1249232.66	Картометрический	1.00	-
165	502311.98	1249227.40	Картометрический	1.00	-
166	502310.32	1249223.18	Картометрический	1.00	-
167	502295.55	1249219.60	Картометрический	1.00	-
168	502252.50	1249206.71	Картометрический	1.00	-
169	502220.27	1249196.27	Картометрический	1.00	-
170	502166.98	1249180.21	Картометрический	1.00	-
171	502116.27	1249165.23	Картометрический	1.00	-
172	502044.97	1249143.75	Картометрический	1.00	-
173	502005.17	1249133.73	Картометрический	1.00	-
174	502000.40	1249142.79	Картометрический	1.00	-
175	501998.93	1249149.40	Картометрический	1.00	-
176	501986.69	1249147.93	Картометрический	1.00	-
177	501985.37	1249128.71	Картометрический	1.00	-
178	501968.84	1248955.68	Картометрический	5.00	-

1	2	3	4	5	6
179	501962.35	1248886.79	Картометрический	5.00	-
180	501951.26	1248791.91	Картометрический	5.00	-
181	501947.47	1248785.91	Картометрический	5.00	-
182	501941.35	1248785.18	Картометрический	5.00	-
183	501940.20	1248777.07	Картометрический	5.00	-
184	501944.50	1248776.74	Картометрический	5.00	-
185	501949.52	1248772.46	Картометрический	5.00	-
186	501952.49	1248772.08	Картометрический	5.00	-
187	501964.76	1248762.11	Картометрический	5.00	-
188	501999.19	1248734.00	Картометрический	5.00	-
189	502057.00	1248684.31	Картометрический	5.00	-
190	502061.02	1248681.38	Картометрический	5.00	-
191	502065.25	1248680.11	Картометрический	5.00	-
192	502094.86	1248671.22	Картометрический	5.00	-
193	502101.95	1248669.09	Картометрический	5.00	-
194	502114.22	1248672.12	Картометрический	5.00	-
195	502129.40	1248674.18	Картометрический	5.00	-
132	502136.66	1248675.16	Картометрический	5.00	-
196	502114.40	1248677.32	Картометрический	5.00	-
197	502114.61	1248683.02	Картометрический	5.00	-
198	502117.56	1248722.30	Картометрический	1.00	-
199	502127.87	1248779.24	Картометрический	1.00	-
200	502138.64	1248811.48	Картометрический	1.00	-
201	502147.97	1248836.65	Картометрический	1.00	-
202	502167.82	1248873.93	Картометрический	1.00	-
203	502184.34	1248909.48	Картометрический	1.00	-
204	502215.23	1248968.26	Картометрический	1.00	-
205	502236.48	1249000.14	Картометрический	1.00	-
206	502251.05	1249021.99	Картометрический	1.00	-
207	502277.20	1249052.88	Картометрический	1.00	-
208	502310.14	1249090.16	Картометрический	1.00	-
209	502331.46	1249114.29	Картометрический	1.00	-
210	502414.68	1249202.36	Картометрический	1.00	-
211	502418.46	1249206.42	Картометрический	1.00	-
212	502408.11	1249217.46	Картометрический	1.00	-
213	502400.94	1249220.87	Картометрический	1.00	-
214	502392.85	1249222.85	Картометрический	1.00	-
215	502380.98	1249221.63	Картометрический	1.00	-
216	502347.33	1249218.94	Картометрический	1.00	-
217	502304.26	1249205.72	Картометрический	1.00	-
218	502225.30	1249179.88	Картометрический	1.00	-
219	502171.71	1249164.58	Картометрический	1.00	-
220	502143.69	1249157.60	Картометрический	1.00	-
221	502048.85	1249127.74	Картометрический	1.00	-
222	502001.69	1249114.27	Картометрический	1.00	-
223	501995.14	1249110.11	Картометрический	1.00	-
224	501985.96	1249030.57	Картометрический	1.00	-

1	2	3	4	5	6
225	501979.42	1248954.51	Картометрический	5.00	-
226	501977.92	1248941.52	Картометрический	5.00	-
227	501970.77	1248862.16	Картометрический	5.00	-
228	501966.89	1248832.14	Картометрический	5.00	-
229	501966.06	1248824.12	Картометрический	5.00	-
230	501964.31	1248808.20	Картометрический	5.00	-
231	501962.98	1248796.19	Картометрический	5.00	-
232	501963.13	1248789.40	Картометрический	5.00	-
233	501965.28	1248781.76	Картометрический	5.00	-
234	502009.11	1248744.90	Картометрический	5.00	-
235	502044.01	1248715.17	Картометрический	5.00	-
236	502044.01	1248715.16	Картометрический	5.00	-
237	502066.35	1248696.13	Картометрический	5.00	-
238	502080.65	1248686.21	Картометрический	5.00	-
239	502103.21	1248677.47	Картометрический	5.00	-
196	502114.40	1248677.32	Картометрический	5.00	-
240	501695.84	1249124.26	Картометрический	5.00	-
241	501696.41	1249130.23	Картометрический	5.00	-
242	501516.84	1249147.34	Картометрический	5.00	-
243	501505.93	1249141.23	Картометрический	5.00	-
244	501448.11	1248989.94	Аналитический	0.10	-
245	501425.65	1248966.77	Аналитический	0.10	-
246	501330.78	1248932.92	Аналитический	0.10	-
247	501324.87	1248924.43	Аналитический	0.10	-
248	501428.98	1248961.59	Аналитический	0.10	-
249	501453.27	1248986.65	Аналитический	0.10	-
250	501510.75	1249137.06	Картометрический	5.00	-
251	501518.13	1249141.19	Картометрический	5.00	-
240	501695.84	1249124.26	Картометрический	5.00	-

## 3. Сведения о характерных точках части (частей) границы объекта

Обозначение характерных точек части границы	Координаты, м		Метод определения координат характерной точки	Средняя квадратическая погрешность положения характерной точки (M <sub>t</sub> ), м	Описание обозначения точки на местности (при наличии)
	X	Y			
1	2	3	4	5	6
Часть №					
-	-	-	-	-	-





## ОПИСАНИЕ МЕСТОПОЛОЖЕНИЯ ГРАНИЦ

Зона сельскохозяйственного использования в границах населенного пункта  
села Вязноватовка – СХ1/1

(наименование объекта, местоположение границ которого описано  
далее - объект)

## Раздел 1

Сведения об объекте		
№ п/п	Характеристики объекта	Описание характеристик
1	2	3
1	Местоположение объекта	Воронежская область, Нижнедевицкий муниципальный район, Вязноватовское сельское поселение, село Вязноватовка
2	Площадь объекта $\pm$ величина погрешности определения площади ( $P \pm \Delta P$ )	-
3	Иные характеристики объекта	-

## Раздел 2

Сведения о местоположении границ объекта					
1. Система координат: МСК - 36, зона 1					
2. Сведения о характерных точках границ объекта					
Обозначение характерных точек границ	Координаты, м		Метод определения координат характерной точки	Средняя квадратическая погрешность положения характерной точки (Мт), м	Описание обозначения точки на местности (при наличии)
	X	Y			
1	2	3	4	5	6
1	506377.80	1247359.14	Картометрический	1.00	-
2	506405.11	1247434.63	Картометрический	1.00	-
3	506303.79	1247480.67	Картометрический	1.00	-
4	506164.11	1247502.72	Картометрический	1.00	-
5	506152.34	1247458.08	Картометрический	1.00	-
6	506236.87	1247427.05	Картометрический	1.00	-
1	506377.80	1247359.14	Картометрический	1.00	-
7	506640.71	1247724.78	Аналитический	0.10	-
8	506672.30	1247742.89	Картометрический	5.00	-
9	506674.05	1247747.10	Картометрический	5.00	-
10	506749.35	1247927.74	Картометрический	5.00	-
11	506751.04	1247959.68	Картометрический	5.00	-
12	506618.81	1248003.12	Картометрический	5.00	-
13	506549.32	1248009.63	Картометрический	5.00	-
14	506485.54	1248016.61	Картометрический	5.00	-
15	506427.80	1247865.24	Картометрический	1.00	-
16	506518.15	1247797.07	Аналитический	0.10	-
17	506558.76	1247721.90	Аналитический	0.10	-
7	506640.71	1247724.78	Аналитический	0.10	-
18	506265.70	1247865.95	Картометрический	1.00	-
19	506330.56	1247933.23	Картометрический	1.00	-
20	506230.19	1248003.63	Картометрический	1.00	-
21	506223.47	1248036.20	Картометрический	1.00	-
22	506244.72	1248131.80	Картометрический	1.00	-
23	506230.61	1248180.12	Картометрический	1.00	-
24	506145.44	1248129.31	Картометрический	1.00	-
25	506131.31	1248147.52	Картометрический	1.00	-
26	506113.36	1248156.78	Аналитический	0.10	-
27	506088.94	1248150.85	Картометрический	1.00	-
28	506035.14	1248142.11	Картометрический	1.00	-
29	506099.75	1248142.66	Картометрический	1.00	-
30	506154.05	1248069.36	Картометрический	1.00	-
31	506223.00	1247917.33	Картометрический	1.00	-
32	506254.49	1247872.27	Картометрический	1.00	-

1	2	3	4	5	6
18	506265.70	1247865.95	Картометрический	1.00	-
33	506019.97	1247997.91	Картометрический	1.00	-
34	506027.69	1248057.69	Картометрический	1.00	-
35	505984.56	1248064.02	Картометрический	1.00	-
36	505998.79	1248149.00	Картометрический	1.00	-
37	505820.21	1248163.01	Картометрический	1.00	-
38	505815.04	1248081.61	Картометрический	1.00	-
39	505778.25	1248084.19	Картометрический	1.00	-
40	505754.42	1248177.10	Картометрический	1.00	-
41	505660.76	1248174.84	Картометрический	1.00	-
42	505578.24	1248165.89	Картометрический	1.00	-
43	505529.43	1248116.68	Картометрический	1.00	-
44	505445.96	1248110.84	Картометрический	1.00	-
45	505445.96	1248070.41	Картометрический	1.00	-
46	505486.89	1248007.11	Картометрический	1.00	-
47	505603.12	1247996.37	Картометрический	1.00	-
48	505624.48	1248017.75	Картометрический	1.00	-
49	505659.92	1248014.64	Картометрический	1.00	-
50	505800.09	1247964.48	Картометрический	1.00	-
51	505884.69	1248011.90	Картометрический	1.00	-
33	506019.97	1247997.91	Картометрический	1.00	-
52	505275.67	1247728.05	Картометрический	5.00	-
53	505405.38	1247854.80	Картометрический	1.00	-
54	505342.43	1247909.40	Картометрический	1.00	-
55	505305.51	1247921.50	Картометрический	1.00	-
56	505218.68	1247950.09	Картометрический	1.00	-
57	505119.50	1247993.77	Картометрический	1.00	-
58	505063.56	1248048.63	Картометрический	1.00	-
59	505005.00	1248128.46	Картометрический	1.00	-
60	504956.68	1248200.86	Картометрический	1.00	-
61	504887.30	1248249.86	Картометрический	1.00	-
62	504865.47	1248232.39	Картометрический	1.00	-
63	504883.59	1248211.19	Картометрический	1.00	-
64	504889.03	1248174.81	Картометрический	1.00	-
65	504909.12	1248040.69	Картометрический	5.00	-
66	504921.61	1247914.74	Картометрический	5.00	-
67	504949.29	1247868.05	Картометрический	5.00	-
68	504992.73	1247807.24	Картометрический	5.00	-
69	505045.39	1247723.62	Картометрический	5.00	-
70	505085.29	1247698.14	Картометрический	5.00	-
71	505108.81	1247695.56	Картометрический	5.00	-
72	505193.18	1247723.15	Картометрический	5.00	-
52	505275.67	1247728.05	Картометрический	5.00	-
73	506091.15	1249803.24	Картометрический	5.00	-
74	506090.98	1249849.86	Картометрический	5.00	-

1	2	3	4	5	6
75	506002.18	1249905.99	Картометрический	5.00	-
76	505971.68	1249901.38	Картометрический	5.00	-
77	505890.58	1249846.06	Картометрический	5.00	-
78	505809.36	1249847.12	Картометрический	5.00	-
79	505728.10	1249857.04	Картометрический	5.00	-
80	505655.26	1249883.55	Картометрический	5.00	-
81	505631.97	1249897.14	Картометрический	5.00	-
82	505626.82	1249889.45	Картометрический	5.00	-
83	505598.43	1249838.26	Картометрический	5.00	-
84	505590.25	1249824.99	Картометрический	5.00	-
85	505636.86	1249798.73	Картометрический	5.00	-
86	505735.72	1249770.08	Картометрический	5.00	-
87	505866.31	1249740.06	Картометрический	5.00	-
88	505935.26	1249744.92	Картометрический	5.00	-
89	505970.35	1249755.19	Картометрический	5.00	-
90	506039.63	1249796.91	Картометрический	5.00	-
73	506091.15	1249803.24	Картометрический	5.00	-
91	505105.49	1248740.83	Картометрический	1.00	-
92	505126.55	1248759.45	Картометрический	1.00	-
93	505134.89	1248835.49	Картометрический	1.00	-
94	505079.55	1248845.60	Картометрический	1.00	-
95	505093.51	1248908.98	Картометрический	1.00	-
96	504979.06	1248901.60	Картометрический	1.00	-
97	504945.40	1248904.85	Картометрический	1.00	-
98	504806.47	1249041.05	Картометрический	1.00	-
99	504757.89	1249085.44	Картометрический	1.00	-
100	504722.98	1249138.64	Картометрический	1.00	-
101	504667.93	1249222.69	Картометрический	1.00	-
102	504653.21	1249298.45	Картометрический	1.00	-
103	504650.13	1249315.37	Картометрический	1.00	-
104	504627.91	1249301.65	Картометрический	1.00	-
105	504624.05	1249299.26	Картометрический	1.00	-
106	504607.01	1249326.85	Картометрический	1.00	-
107	504631.92	1249342.24	Картометрический	1.00	-
108	504647.62	1249351.93	Картометрический	1.00	-
109	504649.53	1249375.57	Картометрический	1.00	-
110	504665.58	1249427.31	Картометрический	1.00	-
111	504741.10	1249511.00	Картометрический	1.00	-
112	504839.44	1249602.81	Картометрический	5.00	-
113	504911.55	1249697.52	Картометрический	5.00	-
114	504957.88	1249779.01	Картометрический	5.00	-
115	505037.49	1249918.66	Картометрический	5.00	-
116	505082.00	1249973.95	Картометрический	5.00	-
117	505022.51	1249933.67	Картометрический	5.00	-
118	504995.75	1249926.97	Картометрический	5.00	-
119	504853.74	1249901.69	Картометрический	5.00	-
120	504742.96	1249868.97	Картометрический	5.00	-

1	2	3	4	5	6
121	504659.69	1249837.74	Картометрический	5.00	-
122	504557.49	1249766.51	Картометрический	1.00	-
123	504637.49	1249685.72	Картометрический	1.00	-
124	504699.10	1249609.66	Картометрический	1.00	-
125	504606.92	1249549.98	Картометрический	1.00	-
126	504591.84	1249517.96	Картометрический	1.00	-
127	504651.74	1249479.55	Картометрический	1.00	-
128	504615.90	1249392.94	Картометрический	1.00	-
129	504614.27	1249376.38	Картометрический	1.00	-
130	504543.64	1249280.12	Картометрический	1.00	-
131	504518.01	1249271.17	Картометрический	1.00	-
132	504496.15	1249269.10	Картометрический	1.00	-
133	504646.00	1249227.66	Картометрический	1.00	-
134	504624.87	1249180.80	Картометрический	1.00	-
135	504664.48	1249155.11	Картометрический	1.00	-
136	504634.31	1249067.38	Картометрический	1.00	-
137	504677.05	1249014.18	Картометрический	1.00	-
138	504662.29	1248983.13	Картометрический	1.00	-
139	504660.26	1248972.44	Картометрический	1.00	-
140	504694.36	1248962.34	Картометрический	1.00	-
141	504720.57	1248956.06	Картометрический	1.00	-
142	504765.22	1248952.03	Картометрический	1.00	-
143	504775.46	1248989.36	Картометрический	1.00	-
144	504863.81	1248966.30	Картометрический	1.00	-
145	504857.66	1248935.33	Картометрический	1.00	-
146	504945.39	1248904.84	Картометрический	1.00	-
147	504884.04	1248755.76	Картометрический	1.00	-
148	504947.27	1248789.04	Картометрический	1.00	-
149	505069.17	1248792.33	Картометрический	1.00	-
91	505105.49	1248740.83	Картометрический	1.00	-
150	504034.32	1249071.07	Картометрический	1.00	-
151	504049.62	1249117.27	Картометрический	1.00	-
152	503858.58	1249147.23	Аналитический	0.10	-
153	503879.83	1249113.30	Картометрический	1.00	-
154	503888.32	1249047.64	Картометрический	1.00	-
150	504034.32	1249071.07	Картометрический	1.00	-
155	504102.61	1249349.17	Картометрический	1.00	-
156	504266.50	1249618.55	Картометрический	1.00	-
157	504225.73	1249642.70	Картометрический	1.00	-
158	504203.94	1249625.33	Картометрический	1.00	-
159	504188.48	1249572.14	Картометрический	1.00	-
160	504055.38	1249403.68	Картометрический	1.00	-
161	504005.40	1249391.84	Картометрический	1.00	-
162	504042.13	1249375.72	Картометрический	1.00	-
155	504102.61	1249349.17	Картометрический	1.00	-
163	503510.52	1249461.75	Картометрический	1.00	-

1	2	3	4	5	6
164	503529.38	1249525.20	Картометрический	1.00	-
165	503500.69	1249536.76	Картометрический	1.00	-
166	503439.96	1249568.18	Картометрический	5.00	-
167	503436.72	1249562.54	Картометрический	1.00	-
168	503403.07	1249503.87	Картометрический	1.00	-
169	503417.50	1249498.34	Картометрический	1.00	-
170	503434.30	1249495.96	Картометрический	1.00	-
171	503476.15	1249474.69	Картометрический	1.00	-
163	503510.52	1249461.75	Картометрический	1.00	-
172	502235.88	1248780.42	Картометрический	1.00	-
173	502246.50	1248826.66	Картометрический	1.00	-
174	502265.21	1248897.01	Аналитический	0.10	-
175	502270.41	1248911.08	Аналитический	0.10	-
176	502393.17	1249084.02	Картометрический	1.00	-
177	502445.53	1249136.78	Картометрический	1.00	-
178	502461.42	1249153.23	Картометрический	1.00	-
179	502442.44	1249180.22	Картометрический	1.00	-
180	502439.46	1249177.17	Картометрический	1.00	-
181	502422.07	1249160.06	Картометрический	1.00	-
182	502369.71	1249107.30	Картометрический	1.00	-
183	502356.86	1249089.43	Картометрический	1.00	-
184	502295.09	1249022.40	Картометрический	1.00	-
185	502271.47	1248986.43	Картометрический	1.00	-
186	502241.33	1248946.11	Картометрический	1.00	-
187	502227.00	1248915.08	Картометрический	1.00	-
188	502210.53	1248884.52	Картометрический	1.00	-
189	502188.38	1248837.29	Картометрический	1.00	-
190	502171.05	1248799.30	Картометрический	1.00	-
191	502161.79	1248780.51	Картометрический	1.00	-
192	502158.16	1248768.56	Картометрический	1.00	-
193	502155.18	1248752.87	Картометрический	1.00	-
194	502187.19	1248770.65	Картометрический	1.00	-
172	502235.88	1248780.42	Картометрический	1.00	-
195	502114.40	1248677.32	Картометрический	5.00	-
196	502114.61	1248683.02	Картометрический	1.00	-
197	502117.56	1248722.30	Картометрический	1.00	-
198	502127.87	1248779.24	Картометрический	1.00	-
199	502138.64	1248811.48	Картометрический	1.00	-
200	502147.97	1248836.65	Картометрический	1.00	-
201	502167.82	1248873.93	Картометрический	1.00	-
202	502184.34	1248909.48	Картометрический	1.00	-
203	502215.23	1248968.26	Картометрический	1.00	-
204	502236.48	1249000.14	Картометрический	1.00	-
205	502216.71	1248996.25	Картометрический	1.00	-
206	502082.79	1248947.13	Картометрический	1.00	-
207	502077.96	1248915.23	Картометрический	1.00	-
208	502072.11	1248881.48	Картометрический	1.00	-

1	2	3	4	5	6
209	502069.32	1248864.66	Картометрический	1.00	-
210	502066.57	1248848.52	Картометрический	1.00	-
211	502044.01	1248715.17	Картометрический	5.00	-
212	502066.35	1248696.13	Картометрический	5.00	-
213	502080.65	1248686.21	Картометрический	5.00	-
214	502103.21	1248677.47	Картометрический	5.00	-
195	502114.40	1248677.32	Картометрический	5.00	-
215	502310.14	1249090.16	Картометрический	1.00	-
216	502331.46	1249114.29	Картометрический	1.00	-
217	502414.68	1249202.36	Картометрический	1.00	-
218	502418.46	1249206.42	Картометрический	1.00	-
219	502408.11	1249217.46	Картометрический	1.00	-
220	502400.94	1249220.87	Картометрический	1.00	-
221	502392.85	1249222.85	Картометрический	1.00	-
222	502380.98	1249221.63	Картометрический	1.00	-
223	502347.33	1249218.94	Картометрический	1.00	-
224	502309.99	1249207.44	Картометрический	1.00	-
225	502311.15	1249167.55	Картометрический	1.00	-
215	502310.14	1249090.16	Картометрический	1.00	-
226	502625.71	1249914.60	Картометрический	1.00	-
227	502661.34	1249982.97	Картометрический	1.00	-
228	502701.34	1249977.59	Картометрический	1.00	-
229	502730.60	1250081.49	Картометрический	5.00	-
230	502752.10	1250116.72	Картометрический	5.00	-
231	502777.78	1250115.53	Картометрический	5.00	-
232	502792.38	1250155.47	Картометрический	5.00	-
233	502725.87	1250174.53	Картометрический	5.00	-
234	502704.09	1250140.88	Картометрический	5.00	-
235	502675.27	1250074.65	Картометрический	5.00	-
236	502650.30	1249997.85	Картометрический	5.00	-
237	502648.67	1249989.43	Картометрический	1.00	-
238	502617.81	1249988.59	Картометрический	1.00	-
239	502614.40	1249988.49	Картометрический	1.00	-
240	502572.14	1249971.42	Картометрический	1.00	-
241	502515.05	1249962.36	Картометрический	1.00	-
242	502405.45	1249970.52	Картометрический	1.00	-
243	502301.76	1249985.06	Картометрический	1.00	-
244	502142.67	1249991.81	Картометрический	1.00	-
245	502147.55	1249983.79	Картометрический	1.00	-
246	502181.35	1249947.28	Картометрический	1.00	-
247	502190.76	1249960.38	Картометрический	1.00	-
248	502191.06	1249968.18	Картометрический	1.00	-
249	502252.07	1249978.78	Картометрический	1.00	-
250	502362.58	1249964.29	Картометрический	1.00	-
251	502358.64	1249927.95	Картометрический	1.00	-
252	502381.80	1249939.84	Картометрический	1.00	-
253	502573.92	1249933.90	Картометрический	1.00	-

1	2	3	4	5	6
254	502589.22	1249930.16	Картометрический	1.00	-
226	502625.71	1249914.60	Картометрический	1.00	-
255	499462.54	1249547.46	Картометрический	1.00	-
256	499469.63	1249598.09	Картометрический	1.00	-
257	499472.66	1249613.08	Картометрический	1.00	-
258	499471.76	1249612.18	Картометрический	1.00	-
259	499411.23	1249611.36	Картометрический	1.00	-
260	499371.53	1249635.67	Картометрический	1.00	-
261	499294.21	1249630.50	Картометрический	1.00	-
262	499226.68	1249666.49	Картометрический	5.00	-
263	499164.50	1249716.93	Картометрический	5.00	-
264	499059.07	1249815.39	Картометрический	5.00	-
265	499035.41	1249830.49	Картометрический	5.00	-
266	498943.98	1249857.85	Картометрический	5.00	-
267	498927.07	1249656.08	Картометрический	1.00	-
268	499034.72	1249631.97	Картометрический	1.00	-
269	499132.23	1249626.77	Картометрический	1.00	-
270	499271.06	1249592.54	Картометрический	1.00	-
271	499321.48	1249591.80	Картометрический	1.00	-
272	499363.93	1249582.76	Картометрический	1.00	-
273	499386.09	1249577.82	Картометрический	1.00	-
255	499462.54	1249547.46	Картометрический	1.00	-

## 3. Сведения о характерных точках части (частей) границы объекта

Обозначение характерных точек части границы	Координаты, м		Метод определения координат характерной точки	Средняя квадратическая погрешность положения характерной точки (M <sub>t</sub> ), м	Описание обозначения точки на местности (при наличии)
	X	Y			
1	2	3	4	5	6
Часть №					
-	-	-	-	-	-





## ОПИСАНИЕ МЕСТОПОЛОЖЕНИЯ ГРАНИЦ

Зона сельскохозяйственного производства села Вязноватовка – СХ2/1

(наименование объекта, местоположение границ которого описано  
(далее - объект)

## Раздел 1

Сведения об объекте		
№ п/п	Характеристики объекта	Описание характеристик
1	2	3
1	Местоположение объекта	Воронежская область, Нижнедевицкий муниципальный район, Вязноватовское сельское поселение, село Вязноватовка
2	Площадь объекта $\pm$ величина погрешности определения площади ( $P \pm \text{Дельта } P$ )	-
3	Иные характеристики объекта	-

## Сведения о местоположении границ объекта

1. Система координат: МСК - 36, зона 1

2. Сведения о характерных точках границ объекта

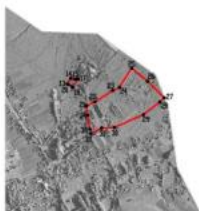
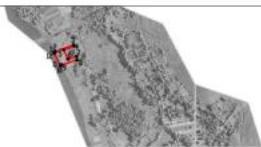
Обозначение характерных точек границ	Координаты, м		Метод определения координат характерной точки	Средняя квадратическая погрешность положения характерной точки (Мт), м	Описание обозначения точки на местности (при наличии)
	X	Y			
1	2	3	4	5	6
1	506456.54	1247321.13	Картометрический	1.00	-
2	506458.69	1247326.89	Картометрический	1.00	-
3	506492.86	1247415.38	Картометрический	1.00	-
4	506486.82	1247417.62	Картометрический	1.00	-
5	506468.57	1247366.98	Картометрический	1.00	-
6	506423.58	1247388.53	Картометрический	1.00	-
7	506436.4	1247429.15	Картометрический	1.00	-
8	506419.48	1247431.77	Картометрический	1.00	-
9	506395.98	1247357.28	Картометрический	1.00	-
10	506393.79	1247351.37	Картометрический	1.00	-
11	506393.75	1247351.25	Картометрический	1.00	-
12	506453.15	1247322.54	Картометрический	1.00	-
1	506456.54	1247321.13	Картометрический	1.00	-
13	504624.05	1249299.26	Картометрический	1.00	-
14	504650.13	1249315.37	Картометрический	1.00	-
15	504646.34	1249336.14	Картометрический	1.00	-
16	504646.99	1249344.18	Картометрический	1.00	-
17	504647.62	1249351.93	Картометрический	1.00	-
18	504607.01	1249326.85	Картометрический	1.00	-
19	504610.73	1249320.83	Картометрический	1.00	-
20	504621.00	1249304.20	Картометрический	1.00	-
13	504624.05	1249299.26	Картометрический	1.00	-
21	504519.41	1249392.27	Картометрический	1.00	-
22	504537.96	1249432.88	Картометрический	1.00	-
23	504591.84	1249517.96	Картометрический	1.00	-
24	504606.92	1249549.98	Картометрический	1.00	-
25	504699.10	1249609.66	Картометрический	1.00	-
26	504637.49	1249685.72	Картометрический	1.00	-
27	504557.49	1249766.51	Картометрический	1.00	-
28	504536.97	1249744.40	Картометрический	1.00	-
29	504476.79	1249665.96	Картометрический	1.00	-
30	504414.34	1249526.17	Картометрический	1.00	-
31	504412.12	1249465.19	Картометрический	1.00	-
32	504384.67	1249412.83	Картометрический	1.00	-
33	504405.02	1249408.74	Картометрический	1.00	-
34	504473.78	1249398.78	Картометрический	1.00	-

21	504519.41	1249392.27	Картометрический	1.00	-
35	502922.67	1249793.96	Картометрический	1.00	-
36	502970.23	1249870.16	Картометрический	1.00	-
37	502947.37	1249997.49	Картометрический	1.00	-
38	502945.75	1250067.40	Картометрический	5.00	-
39	502936.39	1250184.28	Картометрический	5.00	-
40	502938.46	1250247.04	Картометрический	5.00	-
41	502948.78	1250305.97	Картометрический	5.00	-
42	502979.32	1250367.12	Картометрический	5.00	-
43	503028.92	1250419.88	Картометрический	5.00	-
44	503209.99	1250546.55	Картометрический	5.00	-
45	503167.71	1250589.77	Картометрический	5.00	-
46	503002.40	1250483.75	Картометрический	5.00	-
47	502958.82	1250492.87	Картометрический	5.00	-
48	502895.78	1250424.37	Картометрический	5.00	-
49	502851.35	1250352.56	Картометрический	5.00	-
50	502830.08	1250296.11	Картометрический	5.00	-
51	502784.42	1250301.41	Картометрический	5.00	-
52	502762.38	1250230.97	Картометрический	5.00	-
53	502725.87	1250174.53	Картометрический	5.00	-
54	502792.38	1250155.47	Картометрический	5.00	-
55	502777.78	1250115.53	Картометрический	5.00	-
56	502752.10	1250116.72	Картометрический	5.00	-
57	502730.60	1250081.49	Картометрический	5.00	-
58	502701.34	1249977.59	Картометрический	1.00	-
59	502661.34	1249982.97	Картометрический	1.00	-
60	502625.71	1249914.60	Картометрический	1.00	-
61	502752.91	1249862.92	Картометрический	1.00	-
62	502788.89	1249857.70	Картометрический	1.00	-
63	502810.56	1249855.13	Картометрический	1.00	-
35	502922.67	1249793.96	Картометрический	1.00	-
64	501358.62	1248756.82	Картометрический	5.00	-
65	501370.89	1248806.71	Картометрический	1.00	-
66	501254.43	1248829.01	Картометрический	1.00	-
67	501252.44	1248809.29	Картометрический	5.00	-
68	501280.35	1248779.84	Картометрический	5.00	-
69	501330.12	1248757.92	Картометрический	5.00	-
64	501358.62	1248756.82	Картометрический	5.00	-



## 3. Сведения о характерных точках части (частей) границы объекта

Обозначение характерных точек части границы	Координаты, м		Метод определения координат характерной точки	Средняя квадратическая погрешность положения характерной точки (M <sub>t</sub> ), м	Описание обозначения точки на местности характерной точки (при наличии)
	X	Y			
1	2	3	4	5	6
Часть №	-	-	-	-	-






Несколько примеров условных знаков и обозначения:

-  границы территориальной зоны
-  характерная точка границы территориальной зоны

Масштаб 1:30000

Руководитель БУДО «Норильский аэропорт»  
 Подпись:  Ж.Н. Шамшиев Дата « 12 » декабря 2022 г.  
 Место и должность исполнителя (или) исполнителей: специалист службы аэровокзала (район) объекта



## ОПИСАНИЕ МЕСТОПОЛОЖЕНИЯ ГРАНИЦ

Зона рекреационного назначения - объектов отдыха села Вязноватовка - P1/1

(наименование объекта, местоположение границ которого описано  
(далее - объект)

## Раздел 1

Сведения об объекте		
№ п/п	Характеристики объекта	Описание характеристик
1	2	3
1	Местоположение объекта	Воронежская область, Нижнедевичий муниципальный район, Вязноватовское сельское поселение, село Вязноватовка
2	Площадь объекта $\pm$ величина погрешности определения площади ( $P \pm \text{Дельта } P$ )	-
3	Иные характеристики объекта	-

## Раздел 2

## Сведения о местоположении границ объекта

1. Система координат: МСК - 36, зона 1


2. Сведения о характерных точках границ объекта

Обозначение характерных точек границ	Координаты, м		Метод определения координат характерной точки	Средняя квадратическая погрешность положения характерной точки (Мт), м	Описание обозначения точки на местности (при наличии)
	X	Y			
1	2	3	4	5	6
1	504054.05	1249282.68	Картометрический	1.00	-
2	504102.61	1249349.17	Картометрический	1.00	-
3	504042.13	1249375.72	Картометрический	1.00	-
4	504005.39	1249391.84	Картометрический	1.00	-
5	503966.72	1249408.82	Картометрический	1.00	-
6	503959.25	1249395.43	Картометрический	1.00	-
7	503955.87	1249389.36	Картометрический	1.00	-
8	503905.86	1249343.54	Картометрический	1.00	-
9	503914.38	1249341.05	Картометрический	1.00	-
10	503935.01	1249335.05	Картометрический	1.00	-
11	503974.04	1249319.72	Картометрический	1.00	-
12	504027.40	1249295.42	Картометрический	1.00	-
1	504054.05	1249282.68	Картометрический	1.00	-
13	501473.82	1249262.07	Картометрический	1.00	-
14	501480.51	1249332.01	Картометрический	1.00	-
15	501451.16	1249426.56	Картометрический	1.00	-
16	501337.20	1249473.66	Картометрический	1.00	-
17	501262.81	1249504.46	Картометрический	1.00	-
18	501244.40	1249362.16	Картометрический	1.00	-
19	501310.31	1249362.68	Картометрический	1.00	-
20	501314.11	1249332.64	Картометрический	1.00	-
21	501312.14	1249302.77	Картометрический	1.00	-
22	501314.76	1249274.37	Картометрический	1.00	-
23	501318.70	1249257.58	Картометрический	1.00	-
13	501473.82	1249262.07	Картометрический	1.00	-



3. Сведения о характерных точках части (частей) границы объекта

Обозначение характерных точек части границы	Координаты, м		Метод определения координат характерной точки	Средняя квадратическая погрешность положения характерной точки (Мт), м	Описание обозначения точки на местности (при наличии)
	X	Y			
1	2	3	4	5	6
Часть №					
-	-	-	-	-	-





Обозначения объектов на изображении:

	граница охвата объектов
	границы объектов

Масштаб 1:500

Рисованное в ЭЦП-формате изображение  
 Составлено в соответствии с требованиями ГОСТ 21.101-2013  
 10.10.2013 г. 11.10.2013 г.



## ОПИСАНИЕ МЕСТОПОЛОЖЕНИЯ ГРАНИЦ

Зона природных территорий и защитного села Вязноватовка - P2/1

(наименование объекта, местоположение границ которого описано  
(далее - объект)

## Раздел 1

Сведения об объекте		
№ п/п	Характеристики объекта	Описание характеристик
1	2	3
1	Местоположение объекта	Воронежская область, Нижнедевичий муниципальный район, Вязноватовское сельское поселение, село Вязноватовка
2	Площадь объекта $\pm$ величина погрешности определения площади ( $P \pm \Delta P$ )	-
3	Иные характеристики объекта	-

## Раздел 2

Сведения о местоположении границ объекта					
1. Система координат: МСК - 36, зона 1					
2. Сведения о характерных точках границ объекта					
Обозначение характерных точек границ	Координаты, м		Метод определения координат характерной точки	Средняя квадратическая погрешность положения характерной точки (Мт), м	Описание обозначения точки на местности (при наличии)
	X	Y			
1	2	3	4	5	6
1	501523.46	1248745.89	Картометрический	5.00	-
2	501567.39	1248773.55	Картометрический	1.00	-
3	501588.48	1248810.50	Картометрический	1.00	-
4	501524.53	1248815.84	Картометрический	1.00	-
5	501525.25	1248893.03	Картометрический	1.00	-
6	501408.79	1248899.52	Картометрический	1.00	-
7	501324.87	1248924.43	Картометрический	1.00	-
8	501184.75	1248870.06	Картометрический	1.00	-
9	501180.91	1248864.14	Картометрический	1.00	-
10	501230.30	1248832.65	Картометрический	1.00	-
11	501252.44	1248809.29	Картометрический	5.00	-
12	501254.43	1248829.01	Картометрический	1.00	-
13	501370.89	1248806.71	Картометрический	1.00	-
14	501358.62	1248756.82	Картометрический	5.00	-
15	501404.97	1248755.03	Картометрический	5.00	-
1	501523.46	1248745.89	Картометрический	5.00	-
3. Сведения о характерных точках части (частей) границы объекта					
Обозначение характерных точек части границы	Координаты, м		Метод определения координат характерной точки	Средняя квадратическая погрешность положения характерной точки (Мт), м	Описание обозначения точки на местности (при наличии)
	X	Y			
1	2	3	4	5	6
Часть №					
-	-	-	-	-	-



## Раздел 4

## План границ объекта



Масштаб 1:5000

Используемые условные знаки и обозначения:



границы территориальной зоны



характерная точка границ территориальной зоны

Руководитель БУВО «Нормативно-проектный центр»

Подпись *Ю.В. Шалыгина* Ю.В. Шалыгина Дата « 12 » декабря 2022 г.

Место для оттиска печати (при наличии) лица, составившего описание местоположения границ объекта



## ОПИСАНИЕ МЕСТОПОЛОЖЕНИЯ ГРАНИЦ

Зона ритуальных объектов села Вязноватовка - СН1/1

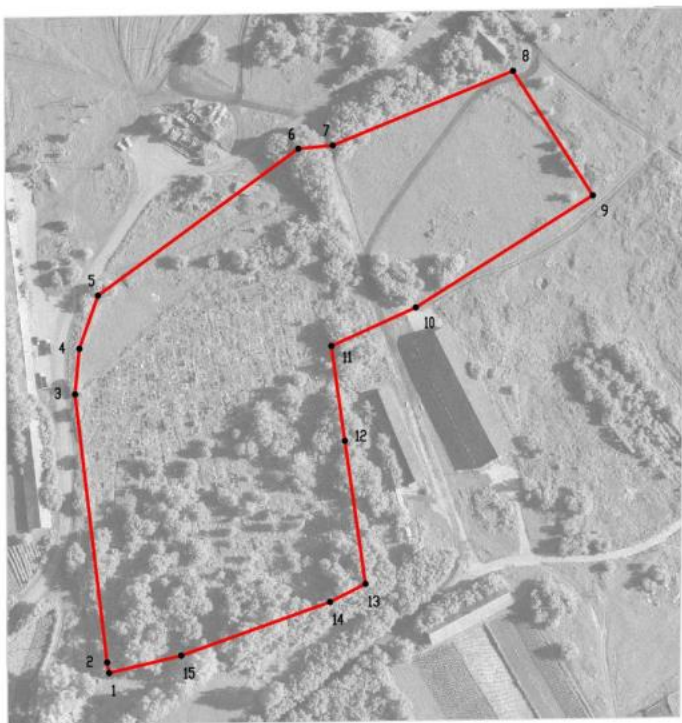
(наименование объекта, местоположение границ которого описано  
(далее - объект)

## Раздел 1

Сведения об объекте		
№ п/п	Характеристики объекта	Описание характеристик
1	2	3
1	Местоположение объекта	Воронежская область, Нижнедевицкий муниципальный район, Вязноватовское сельское поселение, село Вязноватовка
2	Площадь объекта $\pm$ величина погрешности определения площади ( $P \pm \text{Дельта } P$ )	-
3	Иные характеристики объекта	-

Сведения о местоположении границ объекта					
1. Система координат: МСК - 36, зона 1					
2. Сведения о характерных точках границ объекта					
Обозначение характерных точек границ	Координаты, м		Метод определения координат характерной точки	Средняя квадратическая погрешность положения характерной точки (Мп), м	Описание обозначения точки на местности (при наличии)
	X	Y			
1	2	3	4	5	6
1	504362.10	1249285.43	Картометрический	1.00	-
2	504367.13	1249284.51	Картометрический	1.00	-
3	504496.15	1249269.10	Картометрический	1.00	-
4	504518.01	1249271.17	Картометрический	1.00	-
5	504543.64	1249280.12	Картометрический	1.00	-
6	504614.27	1249376.38	Картометрический	1.00	-
7	504615.90	1249392.94	Картометрический	1.00	-
8	504651.74	1249479.55	Картометрический	1.00	-
9	504591.84	1249517.96	Картометрический	1.00	-
10	504537.96	1249432.88	Картометрический	1.00	-
11	504519.41	1249392.27	Картометрический	1.00	-
12	504473.78	1249398.78	Картометрический	1.00	-
13	504405.02	1249408.74	Картометрический	1.00	-
14	504396.26	1249391.66	Картометрический	1.00	-
15	504370.46	1249320.11	Картометрический	1.00	-
1	504362.10	1249285.43	Картометрический	1.00	-
3. Сведения о характерных точках части (частей) границы объекта					
Обозначение характерных точек части границы	Координаты, м		Метод определения координат характерной точки	Средняя квадратическая погрешность положения характерной точки (Мп), м	Описание обозначения точки на местности (при наличии)
	X	Y			
1	2	3	4	5	6
Часть №					
-	-	-	-	-	-





Масштаб 1:2000

Используемые условные знаки и обозначения:



границы территориальной зоны



характерная точка границ территориальной зоны

Руководитель БУВО «Нормативно-проектный центр»

Подпись  Ю.В. Шалыгина Дата « 12 » декабря 2022 г.

Место для оттиска печати (при наличии) лица, составившего описание местоположения границ объекта



СВЕДЕНИЯ О ГРАНИЦАХ ТЕРРИТОРИАЛЬНЫХ ЗОН,  
СОДЕРЖАЩИЕ ГРАФИЧЕСКОЕ ОПИСАНИЕ МЕСТОПОЛОЖЕНИЯ  
ГРАНИЦ ТЕРРИТОРИАЛЬНЫХ ЗОН, ПЕРЕЧЕНЬ КООРДИНАТ  
ХАРАКТЕРНЫХ ТОЧЕК ГРАНИЦ ТЕРРИТОРИАЛЬНЫХ ЗОН,  
РАСПОЛОЖЕННЫХ ЗА ГРАНИЦАМИ НАСЕЛЕННОГО ПУНКТА НА  
ТЕРРИТОРИИ ВЯЗНОВАТОВСКОГО СЕЛЬСКОГО ПОСЕЛЕНИЯ

## ОПИСАНИЕ МЕСТОПОЛОЖЕНИЯ ГРАНИЦ

Зона улиц, дорог, инженерной и транспортной инфраструктуры за границами  
населенного пункта – ИТ1

(наименование объекта, местоположение границ которого описано  
далее - объект)

## Раздел 1

Сведения об объекте		
№ п/п	Характеристики объекта	Описание характеристик
1	2	3
1	Местоположение объекта	Воронежская область, Нижнедевицкий муниципальный район, Вязноватовское сельское поселение
2	Площадь объекта ± величина погрешности определения площади ( $P \pm \Delta P$ )	-
3	Иные характеристики объекта	-

Сведения о местоположении границ объекта					
1. Система координат: МСК - 36, зона 1					
2. Сведения о характерных точках границ объекта					
Обозначение характерных точек границ	Координаты, м		Метод определения координат характерной точки	Средняя квадратическая погрешность положения характерной точки (М), м	Описание обозначения точки на местности (при наличии)
	X	Y			
1	2	3	4	5	6
1	502045.58	1245980.77	Картометрический	5.00	-
2	502052.19	1246009.84	Аналитический	0.30	-
3	502054.54	1246144.72	Аналитический	0.30	-
4	502057.71	1246259.55	Аналитический	0.30	-
5	502100.34	1246423.88	Аналитический	0.30	-
6	502146.52	1246563.67	Аналитический	0.30	-
7	502177.72	1246643.94	Аналитический	0.30	-
8	502202.64	1246695.04	Аналитический	0.30	-
9	502234.16	1246759.97	Аналитический	0.30	-
10	502266.18	1246826.09	Аналитический	0.30	-
11	502297.54	1246890.93	Аналитический	0.30	-
12	502316.64	1246937.99	Аналитический	0.30	-
13	502332.3	1246987.77	Аналитический	0.30	-
14	502349.21	1247037.59	Аналитический	0.30	-
15	502366.38	1247108.19	Аналитический	0.30	-
16	502379.67	1247180	Аналитический	0.30	-
17	502385.71	1247247.37	Аналитический	0.30	-
18	502386.25	1247258.65	Аналитический	0.30	-
19	502388.12	1247319.85	Аналитический	0.30	-
20	502387.31	1247388.58	Аналитический	0.30	-
21	502386.1	1247409.78	Аналитический	0.30	-
22	502382.35	1247453.04	Аналитический	0.30	-
23	502370.00	1247522.83	Аналитический	0.30	-
24	502351.22	1247619.59	Аналитический	0.30	-
25	502328.27	1247723.07	Аналитический	0.30	-
26	502306.13	1247835.67	Аналитический	0.30	-
27	502290.17	1247911.78	Аналитический	0.30	-
28	502276.62	1247972.30	Аналитический	0.30	-
29	502263.87	1248026.93	Аналитический	0.30	-
30	502255.56	1248068.12	Аналитический	0.30	-
31	502242.00	1248126.78	Аналитический	0.30	-
32	502236.50	1248145.57	Аналитический	0.30	-
33	502213.96	1248242.06	Аналитический	0.30	-
34	502188.07	1248360.70	Аналитический	0.30	-
35	502177.34	1248406.86	Аналитический	0.30	-
36	502169.69	1248445.38	Аналитический	0.30	-

1	2	3	4	5	6
37	502157.35	1248512.22	Аналитический	0.30	-
38	502147.02	1248586.84	Аналитический	0.30	-
39	502145.40	1248618.51	Аналитический	0.30	-
40	502145.68	1248661.33	Аналитический	0.30	-
41	502148.54	1248708.02	Аналитический	0.30	-
42	502145.93	1248689.17	Аналитический	0.30	-
43	502136.66	1248675.16	Аналитический	0.30	-
44	502129.40	1248674.18	Аналитический	0.30	-
45	502114.22	1248672.12	Аналитический	0.30	-
46	502101.95	1248669.09	Аналитический	0.30	-
47	502094.86	1248671.22	Аналитический	0.30	-
48	502065.25	1248680.11	Аналитический	0.30	-
49	502061.02	1248681.38	Аналитический	0.30	-
50	502073.02	1248672.62	Аналитический	0.30	-
51	502099.93	1248661.90	Аналитический	0.30	-
52	502098.99	1248654.74	Аналитический	0.30	-
53	502101.43	1248595.05	Аналитический	0.30	-
54	502102.70	1248594.68	Аналитический	0.30	-
55	502102.93	1248587.98	Аналитический	0.30	-
56	502103.22	1248585.23	Аналитический	0.30	-
57	502133.80	1248410.13	Аналитический	0.30	-
58	502205.38	1248063.03	Аналитический	0.30	-
59	502285.81	1247695.97	Аналитический	0.30	-
60	502332.36	1247477.14	Аналитический	0.30	-
61	502343.29	1247406.70	Аналитический	0.30	-
62	502349.40	1247287.06	Аналитический	0.30	-
63	502339.36	1247168.64	Аналитический	0.30	-
64	502309.04	1247039.13	Аналитический	0.30	-
65	502267.28	1246931.88	Аналитический	0.30	-
66	502255.09	1246904.59	Аналитический	0.30	-
67	502233.38	1246855.98	Аналитический	0.30	-
68	502224.20	1246835.43	Аналитический	0.30	-
69	502207.60	1246798.26	Аналитический	0.30	-
70	502161.98	1246696.10	Аналитический	0.30	-
71	502140.02	1246660.74	Аналитический	0.30	-
72	502099.24	1246584.67	Аналитический	0.30	-
73	502071.01	1246535.27	Аналитический	0.30	-
74	502043.56	1246474.10	Аналитический	0.30	-
75	502002.78	1246347.05	Аналитический	0.30	-
76	501963.62	1246224.83	Аналитический	0.30	-
77	501937.64	1246168.47	Аналитический	0.30	-
78	501907.89	1246118.84	Аналитический	0.30	-
79	501899.66	1246091.79	Аналитический	0.30	-
80	501970.35	1246035.70	Аналитический	0.30	-
1	502045.58	1245980.77	Картометрический	5.00	-
81	502445.72	1249175.56	Аналитический	0.30	-
82	502482.23	1249207.99	Аналитический	0.30	-

1	2	3	4	5	6
83	502505.03	1249233.86	Аналитический	0.30	-
84	502541.64	1249269.08	Аналитический	0.30	-
85	502563.50	1249288.60	Аналитический	0.30	-
86	502576.94	1249299.98	Аналитический	0.30	-
87	502578.53	1249310.50	Аналитический	0.30	-
88	502575.84	1249319.92	Аналитический	0.30	-
89	502558.40	1249333.19	Аналитический	0.30	-
90	502553.18	1249332.61	Аналитический	0.30	-
91	502548.92	1249331.72	Аналитический	0.30	-
92	502501.91	1249289.66	Аналитический	0.30	-
93	502484.51	1249273.35	Аналитический	0.30	-
94	502486.33	1249271.68	Аналитический	0.30	-
95	502459.20	1249249.62	Аналитический	0.30	-
96	502455.39	1249246.05	Аналитический	0.30	-
97	502430.74	1249219.60	Аналитический	0.30	-
98	502426.20	1249222.79	Аналитический	0.30	-
99	502420.19	1249216.80	Аналитический	0.30	-
100	502417.68	1249214.54	Аналитический	0.30	-
101	502417.08	1249213.71	Аналитический	0.30	-
102	502420.89	1249209.03	Аналитический	0.30	-
103	502435.16	1249190.51	Аналитический	0.30	-
104	502442.44	1249180.22	Аналитический	0.30	-
81	502445.72	1249175.56	Аналитический	0.30	-
105	502613.13	1249344.32	Аналитический	0.30	-
106	502617.20	1249346.27	Аналитический	0.30	-
107	502655.45	1249389.02	Аналитический	0.30	-
108	502683.71	1249420.23	Аналитический	0.30	-
109	502706.73	1249441.86	Аналитический	0.30	-
110	502741.02	1249476.78	Аналитический	0.30	-
111	502763.41	1249499.83	Аналитический	0.30	-
112	502791.58	1249522.68	Аналитический	0.30	-
113	502796.78	1249528.12	Аналитический	0.30	-
114	502793.22	1249530.47	Аналитический	0.30	-
115	502793.21	1249530.46	Аналитический	0.30	-
116	502779.20	1249538.20	Аналитический	0.30	-
117	502766.79	1249546.48	Аналитический	0.30	-
118	502762.98	1249548.13	Аналитический	0.30	-
119	502759.11	1249544.44	Аналитический	0.30	-
120	502750.90	1249529.58	Аналитический	0.30	-
121	502699.67	1249478.59	Аналитический	0.30	-
122	502659.28	1249442.07	Аналитический	0.30	-
123	502592.68	1249374.67	Аналитический	0.30	-
124	502586.60	1249365.99	Аналитический	0.30	-
125	502588.28	1249358.59	Аналитический	0.30	-
126	502595.14	1249353.51	Аналитический	0.30	-
127	502606.10	1249345.40	Аналитический	0.30	-
105	502613.13	1249344.32	Аналитический	0.30	-

1	2	3	4	5	6
128	501324.87	1248924.43	Аналитический	0.30	-
129	501330.78	1248932.92	Аналитический	0.30	-
130	501169.37	1248875.29	Аналитический	0.30	-
131	501148.43	1248870.66	Аналитический	0.30	-
132	500816.12	1248881.12	Аналитический	0.30	-
133	500803.30	1248866.63	Аналитический	0.30	-
134	500836.31	1248662.59	Аналитический	0.30	-
135	500857.44	1248659.78	Аналитический	0.30	-
136	500859.15	1248656.31	Аналитический	0.30	-
137	500859.99	1248655.77	Аналитический	0.10	-
138	500852.94	1248632.87	Аналитический	0.10	-
139	500872.90	1248626.32	Аналитический	0.10	-
140	500879.22	1248649.92	Аналитический	0.10	-
141	500876.84	1248650.96	Аналитический	0.30	-
142	500879.49	1248665.71	Аналитический	0.30	-
143	500865.97	1248669.58	Аналитический	0.30	-
144	500856.69	1248665.93	Аналитический	0.30	-
145	500841.52	1248667.95	Аналитический	0.30	-
146	500809.68	1248864.78	Аналитический	0.30	-
147	500818.74	1248875.03	Аналитический	0.30	-
148	501148.98	1248864.64	Аналитический	0.30	-
149	501171.04	1248869.51	Аналитический	0.30	-
128	501324.87	1248924.43	Аналитический	0.30	-
150	503899.57	1249337.78	Аналитический	0.30	-
151	503905.86	1249343.54	Аналитический	0.30	-
152	503866.02	1249355.19	Аналитический	0.30	-
153	503792.51	1249367.96	Аналитический	0.30	-
154	503763.23	1249373.54	Аналитический	0.30	-
155	503739.81	1249378.70	Аналитический	0.30	-
156	503714.58	1249387.06	Аналитический	0.30	-
157	503734.68	1249379.60	Аналитический	0.30	-
150	503899.57	1249337.78	Аналитический	0.30	-
158	503401.73	1249501.54	Аналитический	0.30	-
159	503403.07	1249503.87	Аналитический	0.30	-
160	503332.53	1249530.93	Аналитический	0.30	-
161	503205.63	1249576.24	Аналитический	0.30	-
162	503141.35	1249600.92	Аналитический	0.30	-
163	503073.87	1249624.08	Аналитический	0.30	-
164	503133.99	1249601.77	Аналитический	0.30	-
165	503327.53	1249528.34	Аналитический	0.30	-
166	503330.84	1249527.08	Аналитический	0.30	-
167	503332.05	1249526.64	Аналитический	0.30	-
168	503399.17	1249502.46	Аналитический	0.30	-
158	503401.73	1249501.54	Аналитический	0.30	-

1	2	3	4	5	6
169	502950.27	1249670.93	Аналитический	0.30	-
170	502944.65	1249679.47	Аналитический	0.30	-
171	503000.08	1249733.85	Аналитический	0.30	-
172	503075.11	1249791.59	Аналитический	0.30	-
173	503137.57	1249865.28	Аналитический	0.30	-
174	503219.55	1249933.11	Аналитический	0.30	-
175	503266.88	1249971.17	Аналитический	0.30	-
176	503302.50	1250023.87	Аналитический	0.30	-
177	503437.78	1250153.68	Аналитический	0.30	-
178	503451.93	1250170.12	Аналитический	0.30	-
179	503583.79	1250331.59	Аналитический	0.30	-
180	503676.28	1250451.81	Аналитический	0.30	-
181	503697.95	1250438.35	Аналитический	0.30	-
182	503880.07	1250671.50	Аналитический	0.30	-
183	503996.65	1250817.08	Аналитический	0.30	-
184	504103.94	1250955.11	Аналитический	0.30	-
185	504146.35	1251024.22	Аналитический	0.30	-
186	504118.87	1251038.82	Аналитический	0.30	-
187	504103.92	1251044.92	Аналитический	0.30	-
188	504130.00	1251093.40	Аналитический	0.30	-
189	504157.90	1251154.61	Аналитический	0.30	-
190	504185.30	1251219.76	Аналитический	0.30	-
191	504211.51	1251282.04	Аналитический	0.30	-
192	504237.33	1251347.65	Аналитический	0.30	-
193	504263.24	1251419.00	Аналитический	0.30	-
194	504284.41	1251483.08	Аналитический	0.30	-
195	504302.91	1251553.09	Аналитический	0.30	-
196	504318.23	1251628.66	Аналитический	0.30	-
197	504330.01	1251696.31	Аналитический	0.30	-
198	504340.56	1251768.49	Аналитический	0.30	-
199	504348.95	1251844.58	Аналитический	0.30	-
200	504354.10	1251912.87	Аналитический	0.30	-
201	504357.43	1251985.94	Аналитический	0.30	-
202	504356.68	1252062.08	Аналитический	0.30	-
203	504354.73	1252134.66	Аналитический	0.30	-
204	504351.62	1252252.70	Аналитический	0.30	-
205	504343.15	1252256.70	Аналитический	0.30	-
206	504336.63	1252260.13	Аналитический	0.30	-
207	504333.31	1252261.87	Аналитический	0.30	-
208	504334.71	1252207.99	Аналитический	0.30	-
209	504338.57	1252059.67	Аналитический	0.30	-
210	504339.30	1251986.27	Аналитический	0.30	-
211	504336.01	1251914.13	Аналитический	0.30	-
212	504330.52	1251846.25	Аналитический	0.30	-
213	504322.56	1251770.77	Аналитический	0.30	-
214	504312.11	1251699.29	Аналитический	0.30	-
215	504299.53	1251627.76	Аналитический	0.30	-

1	2	3	4	5	6
216	504285.24	1251557.26	Аналитический	0.30	-
217	504267.00	1251488.27	Аналитический	0.30	-
218	504244.67	1251421.03	Аналитический	0.30	-
219	504220.42	1251354.25	Аналитический	0.30	-
220	504183.45	1251262.12	Аналитический	0.30	-
221	504172.76	1251266.83	Аналитический	0.30	-
222	504129.63	1251167.59	Аналитический	0.30	-
223	504101.93	1251108.53	Аналитический	0.30	-
224	504064.70	1251030.03	Аналитический	0.30	-
225	504039.33	1251044.18	Аналитический	0.30	-
226	503992.00	1250976.57	Аналитический	0.30	-
227	503885.86	1250825.77	Аналитический	0.30	-
228	503834.24	1250753.86	Аналитический	0.30	-
229	503803.64	1250707.98	Аналитический	0.30	-
230	503827.06	1250693.34	Аналитический	0.30	-
231	503787.53	1250638.91	Аналитический	0.30	-
232	503658.22	1250476.21	Аналитический	0.30	-
233	503634.80	1250493.78	Аналитический	0.30	-
234	503610.89	1250459.62	Аналитический	0.30	-
235	503542.92	1250369.91	Аналитический	0.30	-
236	503525.64	1250347.40	Аналитический	0.30	-
237	503408.22	1250213.34	Аналитический	0.30	-
238	503260.44	1250067.98	Аналитический	0.30	-
239	503195.22	1250006.83	Аналитический	0.30	-
240	503121.07	1249909.74	Аналитический	0.30	-
241	503067.35	1249859.42	Аналитический	0.30	-
242	502998.86	1249791.45	Аналитический	0.30	-
243	502927.18	1249717.86	Аналитический	0.30	-
244	502900.67	1249689.92	Аналитический	0.30	-
245	502906.07	1249687.86	Аналитический	0.30	-
246	502921.61	1249681.92	Аналитический	0.30	-
247	502939.99	1249674.91	Аналитический	0.30	-
169	502950.27	1249670.93	Аналитический	0.30	-

## 3. Сведения о характерных точках части (частей) границы объекта

Обозначение характерных точек части границы	Координаты, м		Метод определения координат характерной точки	Средняя квадратическая погрешность положения характерной точки (M <sub>t</sub> ), м	Описание обозначения точки на местности (при наличии)
	X	Y			
1	2	3	4	5	6
Часть №					
-	-	-	-	-	-



Figura 1  
 Situația generală a proiectului



1.000  
 2.000  
 3.000  
 4.000  
 5.000

1.000  
 2.000  
 3.000  
 4.000  
 5.000

1:10000

Proiect de Proiectare și Construcție  
 a Sistemului de Transport Public  
 în Regim de Transport Public  
 pe Linia de Transport Public  
 în Regim de Transport Public  
 în Regim de Transport Public



## ОПИСАНИЕ МЕСТОПОЛОЖЕНИЯ ГРАНИЦ

Зона сельскохозяйственного производства за границами населенного пункта – СХ2

(наименование объекта, местоположение границ которого описано  
(далее - объект)

## Раздел 1

Сведения об объекте		
№ п/п	Характеристики объекта	Описание характеристик
1	2	3
1	Местоположение объекта	Воронежская область, Нижнедевицкий муниципальный район, Вязноватовское сельское поселение
2	Площадь объекта $\pm$ величина погрешности определения площади ( $P \pm \text{Дельта } P$ )	-
3	Иные характеристики объекта	-

Сведения о местоположении границ объекта					
1. Система координат: МСК - 36, зона 1					
2. Сведения о характерных точках границ объекта					
Обозначение характерных точек границ	Координаты, м		Метод определения координат характерной точки	Средняя квадратическая погрешность положения характерной точки (Mt), м	Описание обозначения точки на местности (при наличии)
	X	Y			
1	2	3	4	5	6
1	501341.15	1248685.8	Картометрический	5.00	-
2	501358.62	1248756.82	Картометрический	5.00	-
3	501330.12	1248757.92	Картометрический	5.00	-
4	501280.35	1248779.84	Картометрический	5.00	-
5	501252.44	1248809.29	Картометрический	5.00	-
6	501244.04	1248726.32	Картометрический	5.00	-
7	501303.21	1248686.53	Картометрический	5.00	-
1	501341.15	1248685.8	Картометрический	5.00	-
3. Сведения о характерных точках части (частей) границы объекта					
Обозначение характерных точек части границы	Координаты, м		Метод определения координат характерной точки	Средняя квадратическая погрешность положения характерной точки (Mt), м	Описание обозначения точки на местности (при наличии)
	X	Y			
1	2	3	4	5	6
Часть №					
-	-	-	-	-	-



Раздел 4

План границ объекта



Масштаб 1:2000

Используемые условные знаки и обозначения:

-  границы территориальной зоны
-  характеристическая точка границ территориальной зоны

Используемые условные знаки и обозначения:

Руководитель БУВО «Нормативно-проектный центр»  
 Подпись: Ю.В. Шалыгина Дата « 12 » декабря 2022 г.  
 Место выделенных земель (для записки) лица, составившего описание местоположения границ объекта



## ОПИСАНИЕ МЕСТОПОЛОЖЕНИЯ ГРАНИЦ

Зона животноводства за границами населенного пункта – СХЗ

(наименование объекта, местоположение границ которого описано  
(далее - объект)

## Раздел 1

Сведения об объекте		
№ п/п	Характеристики объекта	Описание характеристик
1	2	3
1	Местоположение объекта	Воронежская область, Нижнедевицкий муниципальный район, Вязноватовское сельское поселение
2	Площадь объекта $\pm$ величина погрешности определения площади ( $P \pm \text{Дельта } P$ )	-
3	Иные характеристики объекта	-

Сведения о местоположении границ объекта					
1. Система координат: МСК - 36, зона 1					
2. Сведения о характерных точках границ объекта					
Обозначение характерных точек границ	Координаты, м		Метод определения координат характерной точки	Средняя квадратическая погрешность положения характерной точки (Мт), м	Описание обозначения точки на местности (при наличии)
	X	Y			
1	2	3	4	5	6
1	502549.84	1250397.73	Картометрический	5.00	-
2	502552.31	1250478.77	Картометрический	5.00	-
3	502641.57	1250478.77	Картометрический	5.00	-
4	502641.57	1250554.72	Картометрический	5.00	-
5	502698.21	1250600.20	Картометрический	5.00	-
6	502742.06	1250635.97	Картометрический	5.00	-
7	502744.54	1250641.85	Картометрический	5.00	-
8	502765.97	1250691.23	Картометрический	5.00	-
9	502773.50	1250708.07	Картометрический	5.00	-
10	502809.47	1250775.57	Картометрический	5.00	-
11	502897.23	1250734.65	Картометрический	5.00	-
12	502903.68	1250744.00	Картометрический	5.00	-
13	503042.27	1251002.18	Картометрический	5.00	-
14	503089.02	1251087.00	Картометрический	5.00	-
15	502877.05	1251212.43	Картометрический	5.00	-
16	502823.17	1251122.60	Картометрический	5.00	-
17	502691.38	1250849.62	Картометрический	5.00	-
18	502655.63	1250768.89	Картометрический	5.00	-
19	502632.83	1250721.86	Картометрический	5.00	-
20	502635.38	1250716.22	Картометрический	5.00	-
21	502633.11	1250710.82	Картометрический	5.00	-
22	502626.88	1250709.33	Картометрический	5.00	-
23	502622.49	1250700.01	Картометрический	5.00	-
24	502624.99	1250694.33	Картометрический	5.00	-
25	502619.95	1250684.08	Картометрический	5.00	-
26	502613.47	1250681.03	Картометрический	5.00	-
27	502580.25	1250611.56	Картометрический	5.00	-
28	502576.26	1250603.25	Картометрический	5.00	-
29	502555.07	1250558.44	Картометрический	5.00	-
30	502514.89	1250559.89	Картометрический	5.00	-
31	502514.52	1250512.28	Картометрический	5.00	-
32	502388.80	1250517.50	Картометрический	5.00	-
33	502385.82	1250376.91	Картометрический	5.00	-
34	502512.28	1250374.67	Картометрический	5.00	-
35	502513.76	1250398.10	Картометрический	5.00	-
1	502549.84	1250397.73	Картометрический	5.00	-

3. Сведения о характерных точках части (частей) границы объекта					
Обозначение характерных точек части границы	Координаты, м		Метод определения координат характерной точки	Средняя квадратическая погрешность положения характерной точки (Mt), м	Описание обозначения точки на местности (при наличии)
	X	Y			
1	2	3	4	5	6
Часть №					
-	-	-	-	-	-



Рисунок 4  
План границ объекта



Используемые условные знаки и обозначения:



Масштаб 1:5000

Руководитель СУВО «Нормализовано-проектный центр»  
Падунский, Ю.В. Шалагина Дата « 12 » декабря 2022 г.

Место для отбора проб (пробов) воды, оставшегося отомание обследованных граница объекта



## ОПИСАНИЕ МЕСТОПОЛОЖЕНИЯ ГРАНИЦ

Зона садоводства и огородничества за границами населенного пункта – СО1

(наименование объекта, местоположение границ которого описано  
(далее - объект)

## Раздел 1

Сведения об объекте		
№ п/п	Характеристики объекта	Описание характеристик
1	2	3
1	Местоположение объекта	Воронежская область, Нижнедевицкий муниципальный район, Вязноватовское сельское поселение
2	Площадь объекта $\pm$ величина погрешности определения площади ( $P \pm \text{Дельта } P$ )	-
3	Иные характеристики объекта	-



Сведения о местоположении границ объекта					
1. Система координат: МСК - 36, зона 1					
2. Сведения о характерных точках границ объекта					
Обозначение характерных точек границ	Координаты, м		Метод определения координат характерной точки	Средняя квадратическая погрешность положения характерной точки (Mt), м	Описание обозначения точки на местности (при наличии)
	X	Y			
1	2	3	4	5	6
1	511989.58	1248739.57	Картометрический	5.00	-
2	511903.65	1248831.94	Картометрический	5.00	-
3	511830.10	1248905.49	Картометрический	5.00	-
4	511683.68	1249051.89	Картометрический	5.00	-
5	511630.68	1249116.89	Картометрический	5.00	-
6	511615.45	1249135.57	Картометрический	5.00	-
7	511607.35	1249145.42	Картометрический	5.00	-
8	511298.29	1248609.94	Картометрический	5.00	-
9	511325.33	1248562.29	Картометрический	5.00	-
10	511445.70	1248445.98	Картометрический	5.00	-
11	511500.36	1248364.40	Картометрический	5.00	-
12	511566.87	1248046.56	Картометрический	5.00	-
13	511795.63	1248408.08	Картометрический	5.00	-
14	511980.98	1248728.35	Картометрический	5.00	-
1	511989.58	1248739.57	Картометрический	5.00	-
3. Сведения о характерных точках части (частей) границы объекта					
Обозначение характерных точек части границы	Координаты, м		Метод определения координат характерной точки	Средняя квадратическая погрешность положения характерной точки (Mt), м	Описание обозначения точки на местности (при наличии)
	X	Y			
1	2	3	4	5	6
Часть №					
-	-	-	-	-	-



Раздел 4  
План границ объекта



Используемые условные знаки и обозначения:

-  границы территориальной зоны
-  границы муниципального образования
-  характеристика точек границ территориальной зоны

Масштаб 1:5000

Руководитель БУИО «Информационно-проектный центр»

Подпись: \_\_\_\_\_

Дата « 12 » \_\_\_\_\_

« декабря 2023 г.

Место для отбора проб (для анализа) лица, составившего отчетные сведения о состоянии границ объекта

