




**ДЕПАРТАМЕНТ  
АРХИТЕКТУРЫ И ГРАДОСТРОИТЕЛЬСТВА  
ВОРОНЕЖСКОЙ ОБЛАСТИ**



**ПРИКАЗ**

24.01.2023

№ 45-01-04/39

г. Воронеж

**Об утверждении правил землепользования и застройки  
Березняговского сельского поселения Петропавловского  
муниципального района Воронежской области**

В соответствии с Градостроительным кодексом Российской Федерации, Федеральным законом от 06.10.2003 № 131-ФЗ «Об общих принципах организации местного самоуправления в Российской Федерации», законами Воронежской области от 07.07.2006 № 61-ОЗ «О регулировании градостроительной деятельности в Воронежской области», от 20.12.2018 № 173-ОЗ «О перераспределении полномочий по утверждению правил землепользования и застройки между органами местного самоуправления поселений Воронежской области, городского округа город Нововоронеж, Борисоглебского городского округа и исполнительными органами государственной власти Воронежской области», постановлением Правительства Воронежской области от 31.12.2014 № 1240 «Об утверждении Положения о департаменте архитектуры и градостроительства Воронежской области», на основании приказа департамента архитектуры и градостроительства Воронежской области от 30.12.2019 № 45-01-04/900 «О подготовке проектов правил землепользования и застройки поселений

Богучарского, Бутурлиновского, Грибановского, Калачеевского, Каменского, Кантемировского, Нижнедевицкого, Новохопёрского, Острогожского, Петропавловского, Поворинского, Репьёвского, Россошанского, Таловского, Терновского и Эртильского муниципальных районов и Борисоглебского городского округа Воронежской области», с учетом заключения о результатах публичных слушаний от 25.10.2022

п р и к а з ы в а ю:

1. Утвердить правила землепользования и застройки Березняговского сельского поселения Петропавловского муниципального района Воронежской области согласно приложению к настоящему приказу.

2. Признать утратившими силу следующие решения Совета народных депутатов Березняговского сельского поселения Петропавловского муниципального района Воронежской области:

- от 20.12.2012 № 24 «Об утверждении правил землепользования и застройки Березняговского сельского поселения Петропавловского муниципального района Воронежской области»;

- от 29.06.2016 № 24 «О внесении изменений в правила землепользования и застройки Березняговского сельского поселения Петропавловского муниципального района Воронежской области, утвержденные решением Совета народных депутатов Березняговского сельского поселения Петропавловского муниципального района Воронежской области от 20.12.2012 года № 24»;

- от 03.11.2016 № 33 «О внесении изменений в правила землепользования и застройки Березняговского сельского поселения Петропавловского муниципального района Воронежской области, утвержденные решением Совета народных депутатов Березняговского сельского поселения Петропавловского муниципального района Воронежской области от 20.12.2012 года № 24»;

- от 18.09.2017 № 27 «О внесении изменений в правила землепользования и застройки Березняговского сельского поселения Петропавловского муниципального района Воронежской области, утвержденные решением Совета народных депутатов Березняговского сельского поселения Петропавловского муниципального района Воронежской области от 20.12.2012 года № 24».

3. Контроль исполнения настоящего приказа возложить на заместителя руководителя департамента архитектуры и градостроительства Воронежской области – начальника отдела территориального планирования Беляеву С.М.

Руководитель департамента  
архитектуры и градостроительства  
Воронежской области



А.А. Еренков

Приложение

УТВЕРЖДЕНЫ  
приказом департамента  
архитектуры и градостроительства  
Воронежской области  
от 24.01.2023 № 45-01-04/39

**ПРАВИЛА ЗЕМЛЕПОЛЬЗОВАНИЯ И ЗАСТРОЙКИ  
БЕРЕЗНЯГОВСКОГО СЕЛЬСКОГО ПОСЕЛЕНИЯ  
ПЕТРОПАВЛОВСКОГО МУНИЦИПАЛЬНОГО РАЙОНА  
ВОРОНЕЖСКОЙ ОБЛАСТИ**

**ЧАСТЬ I. ПОРЯДОК ПРИМЕНЕНИЯ ПРАВИЛ  
ЗЕМЛЕПОЛЬЗОВАНИЯ И ЗАСТРОЙКИ И ВНЕСЕНИЯ В НИХ  
ИЗМЕНЕНИЙ**

**Раздел I. Общие положения**

**1. Предмет регулирования и цели подготовки правил землепользования и застройки Березняговского сельского поселения Петропавловского муниципального района Воронежской области**

1. Правила землепользования и застройки Березняговского сельского поселения Петропавловского муниципального района Воронежской области (далее – Правила) являются документом градостроительного зонирования, который утверждается нормативным правовым актом департамента архитектуры и градостроительства Воронежской области и в котором устанавливаются территориальные зоны, градостроительные регламенты, порядок применения такого документа и порядок внесения в него изменений.

2. Правила разработаны в соответствии с Градостроительным кодексом Российской Федерации (далее – ГрК РФ), Земельным кодексом Российской Федерации, Федеральным законом от 06.10.2003 № 131-ФЗ «Об общих принципах организации местного самоуправления в Российской Федерации», иными нормативными правовыми актами Российской Федерации».

Федерации, Воронежской области, муниципальными правовыми актами муниципального образования с учетом положений нормативных актов и документов, определяющих основные направления социально-экономического и градостроительного развития муниципального образования, а также сведений Единого государственного реестра недвижимости, сведений, документов и материалов, содержащихся в государственных информационных системах обеспечения градостроительной деятельности.

### 3. Правила разработаны в целях:

- создания условий для устойчивого развития территории муниципального образования, сохранения окружающей среды и объектов культурного наследия;

- создания условий для планировки территории муниципального образования;

- обеспечения прав и законных интересов физических и юридических лиц, в том числе правообладателей земельных участков и объектов капитального строительства;

- создания условий для привлечения инвестиций, в том числе путем предоставления возможности выбора наиболее эффективных видов разрешенного использования земельных участков и объектов капитального строительства.

## **2. Основные понятия, используемые в Правилах**

В настоящих Правилах используются основные понятия, установленные законодательством Российской Федерации.

## **3. Сфера применения Правил**

1. Действие настоящих Правил распространяется на всю территорию Березняговского сельского поселения Петропавловского муниципального района Воронежской области. Правила обязательны для соблюдения органами государственной власти, органами местного самоуправления, физическими и юридическими лицами, при осуществлении

ими градостроительной деятельности на территории Березняговского сельского поселения Петропавловского муниципального района Воронежской области.

2. Настоящие Правила применяются наряду с:

- техническими регламентами и иными обязательными требованиями, установленными в соответствии с законодательством в целях обеспечения безопасности жизни и здоровья людей, надежности и безопасности зданий, строений и сооружений, сохранения окружающей природной среды и объектов культурного наследия;
- региональными и местными нормативами градостроительного проектирования.

#### **4. Содержание и порядок применения Правил**

1. Правила включают в себя:

- 1) порядок их применения и внесения изменений в Правила;
- 2) карту градостроительного зонирования;
- 3) градостроительные регламенты.

Обязательным приложением к настоящим Правилам являются сведения о границах территориальных зон, которые должны содержать графическое описание местоположения границ территориальных зон, перечень координат характерных точек этих границ в системе координат, используемой для ведения Единого государственного реестра недвижимости.

2. Порядок применения Правил и внесения в них изменений включает в себя положения:

- 1) о регулировании землепользования и застройки;
- 2) об изменении видов разрешенного использования земельных участков и объектов капитального строительства физическими и юридическими лицами;
- 3) о подготовке документации по планировке территории органами местного самоуправления;

4) о проведении общественных обсуждений или публичных слушаний по вопросам землепользования и застройки;

5) о внесении изменений в Правила;

6) о регулировании иных вопросов землепользования и застройки.

#### **5. Использование объектов недвижимости, не соответствующих настоящим Правилам**

1. Земельные участки или объекты капитального строительства, виды разрешенного использования, предельные (минимальные и (или) максимальные) размеры и предельные параметры которых не соответствуют градостроительному регламенту, могут использоваться без установления срока приведения их в соответствие с градостроительным регламентом, за исключением случаев, если использование таких земельных участков и объектов капитального строительства опасно для жизни или здоровья человека, для окружающей среды, объектов культурного наследия.

2. Реконструкция указанных в подпункте 1 настоящего пункта объектов капитального строительства может осуществляться только путем приведения таких объектов в соответствие с градостроительным регламентом или путем уменьшения их несоответствия предельным параметрам разрешенного строительства, реконструкции. Изменение видов разрешенного использования указанных земельных участков и объектов капитального строительства может осуществляться путем приведения их в соответствие с видами разрешенного использования земельных участков и объектов капитального строительства, установленными градостроительным регламентом.

3. В случае если использование указанных в подпункте 1 настоящего пункта земельных участков и объектов капитального строительства продолжается и опасно для жизни или здоровья человека, для окружающей среды, объектов культурного наследия, в соответствии с федеральными законами может быть наложен запрет на использование таких земельных участков и объектов.

## **6. Открытость и доступность информации о землепользовании и застройке**

1. Настоящие Правила являются открытыми и общедоступными.
2. Настоящие Правила подлежат опубликованию в порядке, установленном для официального опубликования нормативных правовых актов Воронежской области, и размещению в федеральной государственной информационной системе территориального планирования и в государственной информационной системе обеспечения градостроительной деятельности.

## **Раздел 2. Положения о регулировании землепользования и застройки**

### **7. Перераспределение полномочий между органами местного самоуправления Березняговского сельского поселения Петропавловского муниципального района Воронежской области и департаментом архитектуры и градостроительства Воронежской области**

1. На основании Закона Воронежской области от 20.12.2018 № 173-ОЗ «О перераспределении полномочий по утверждению правил землепользования и застройки между органами местного самоуправления поселений Воронежской области, городского округа город Нововоронеж, Борисоглебского городского округа и исполнительными органами государственной власти Воронежской области» (далее – Закон Воронежской области) и в соответствии со статьей 8.2 ГрК РФ, пунктом 6.1 статьи 26.3 Федерального закона от 06.10.1999 № 184-ФЗ «Об общих принципах организации законодательных (представительных) и исполнительных органов государственной власти субъектов Российской Федерации», частью 1.2 статьи 17 Федерального закона от 06.10.2003 № 131-ФЗ «Об общих принципах организации местного самоуправления в Российской Федерации» полномочия по утверждению Правил перераспределены между органами местного самоуправления Березняговского сельского поселения

Петропавловского муниципального района Воронежской области и департаментом архитектуры и градостроительства Воронежской области (далее – Уполномоченный орган) на срок, установленный Законом Воронежской области.

2. После истечения срока, указанного в Законе Воронежской области, полномочия Уполномоченного органа, предусмотренные настоящими Правилами, осуществляются органами местного самоуправления Березняговского сельского поселения Петропавловского муниципального района Воронежской области в соответствии с требованиями ГрК РФ.

#### **8. Полномочия Уполномоченного органа по вопросам землепользования и застройки**

1. Полномочия Уполномоченного органа по вопросам землепользования и застройки включают:

1) принятие решений о подготовке проекта Правил, о подготовке проекта о внесении изменений в Правила;

2) утверждение Правил, утверждение внесения изменений в Правила;

3) принятие решений о предоставлении разрешений на условно разрешенный вид использования объектов капитального строительства или земельного участка;

4) принятие решений о предоставлении разрешения на отклонение от предельных параметров разрешенного строительства, реконструкции объектов капитального строительства;

5) иные полномочия в соответствии с действующим законодательством.

#### **9. Комиссия по подготовке проектов Правил**

1. Комиссия по подготовке проектов правил землепользования и застройки поселений Воронежской области, городского округа город Нововоронеж, Борисоглебского городского округа (далее – Комиссия)

является специально созданным постоянно действующим коллегиальным органом при Уполномоченном органе в целях реализации полномочий, указанных в пункте 8 настоящих Правил, перераспределенных в соответствии с Законом Воронежской области и обеспечения выполнения задач градостроительного зонирования.

2. Комиссия создается и прекращает свою деятельность приказом Уполномоченного органа.

3. Состав и порядок деятельности Комиссии утверждается приказом Уполномоченного органа.

### **Раздел 3. Положения об изменении видов разрешенного использования земельных участков и объектов капитального строительства физическими и юридическими лицами**

#### **10. Изменение видов разрешенного использования земельных участков и объектов капитального строительства**

1. Для каждой из установленных настоящими Правилами территориальных зон могут устанавливаться основные, условно разрешенные и вспомогательные виды разрешенного использования земельных участков и объектов капитального строительства.

2. Изменение одного вида разрешенного использования земельных участков и объектов капитального строительства на другой вид такого использования осуществляется в соответствии с градостроительным регламентом при условии соблюдения требований технических регламентов.

3. Основные и вспомогательные виды разрешенного использования земельных участков и объектов капитального строительства правообладателями земельных участков и объектов капитального строительства, за исключением органов государственной власти, органов местного самоуправления, государственных и муниципальных учреждений, государственных и муниципальных унитарных предприятий, выбираются самостоятельно без дополнительных разрешений и согласования.

4. Решения об изменении одного вида разрешенного использования земельных участков и объектов капитального строительства, расположенных на землях, на которые действие градостроительных регламентов не распространяется или для которых градостроительные регламенты не устанавливаются, на другой вид такого использования принимаются в соответствии с федеральными законами.

#### **11. Предоставление разрешения на условно разрешенный вид использования земельного участка или объекта капитального строительства**

1. Физическое или юридическое лицо, заинтересованное в предоставлении разрешения на условно разрешенный вид использования земельного участка или объекта капитального строительства (далее - разрешение на условно разрешенный вид использования), направляет заявление о предоставлении разрешения на условно разрешенный вид использования в Комиссию. Заявление о предоставлении разрешения на условно разрешенный вид использования может быть направлено в форме электронного документа, подписанного электронной подписью в соответствии с требованиями Федерального закона от 06.04.2011 № 63-ФЗ «Об электронной подписи».

2. Порядок предоставления разрешения на условно разрешенный вид использования земельного участка или объекта капитального строительства определен статьей 39 ГрК РФ.

3. Проект решения о предоставлении разрешения на условно разрешенный вид использования подлежит рассмотрению на общественных обсуждениях или публичных слушаниях, проводимых в порядке, установленном статьей 5.1 ГрК РФ, с учетом положений статьи 39 ГрК РФ.

#### **12. Предоставление разрешения на отклонение от предельных параметров разрешенного строительства, реконструкции объектов капитального строительства**

1. Правообладатели земельных участков, размеры которых меньше установленных градостроительным регламентом минимальных размеров

земельных участков либо конфигурация, инженерно-геологические или иные характеристики которых неблагоприятны для застройки, вправе обратиться за разрешениями на отклонение от предельных параметров разрешенного строительства, реконструкции объектов капитального строительства (далее также – разрешение на отклонение от предельных параметров).

2. Правообладатели земельных участков вправе обратиться за разрешениями на отклонение от предельных параметров разрешенного строительства, реконструкции объектов капитального строительства, если такое отклонение необходимо в целях однократного изменения одного или нескольких предельных параметров разрешенного строительства, реконструкции объектов капитального строительства, установленных градостроительным регламентом для конкретной территориальной зоны, не более чем на десять процентов.

3. Порядок предоставления разрешения на отклонение от предельных параметров определен статьей 40 ГрК РФ.

4. Проект решения о предоставлении разрешения на отклонение от предельных параметров подлежит рассмотрению на общественных обсуждениях или публичных слушаниях, проводимых в порядке, установленном статьей 5.1 ГрК РФ, с учетом положений статьи 39 ГрК РФ, за исключением случая, указанного в части 1.1 статьи 40 ГрК РФ.

#### **Раздел 4. Положения о подготовке документации по планировке территории органами местного самоуправления**

### **13. Общие положения о подготовке документации по планировке территории**

1. Подготовка документации по планировке территории осуществляется в целях обеспечения устойчивого развития территорий, в том числе выделения элементов планировочной структуры, установления границ земельных участков, установления границ зон планируемого размещения объектов капитального строительства.

2. Подготовка документации по планировке территории осуществляется в соответствии с главой 5 ГрК РФ.

3. Состав и содержание документации по планировке территории определяется ГрК РФ.

#### **Раздел 5. Положения о проведении общественных обсуждений или публичных слушаний по вопросам землепользования и застройки**

#### **14. Общие положения о порядке проведения общественных обсуждений или публичных слушаний в сфере градостроительной деятельности**

1. В целях соблюдения права человека на благоприятные условия жизнедеятельности, прав и законных интересов правообладателей земельных участков и объектов капитального строительства по проектам правил землепользования и застройки, проектам планировки территории, проектам межевания территории, проектам, предусматривающим внесение изменений в один из указанных утвержденных документов, проектам решений о предоставлении разрешения на условно разрешенный вид использования земельного участка или объекта капитального строительства, проектам решений о предоставлении разрешения на отклонение от предельных параметров разрешенного строительства, реконструкции объектов капитального строительства в соответствии с уставом муниципального образования и (или) нормативным правовым актом представительного органа муниципального образования и с учетом положений ГрК РФ проводятся общественные обсуждения или публичные слушания, за исключением случаев, предусмотренных ГрК РФ и другими федеральными законами.

2. Порядок проведения общественных обсуждений или публичных слушаний определяется ГрК РФ, Уставом Березняговского сельского поселения Петропавловского муниципального района Воронежской области и (или) нормативным правовым актом представительного органа муниципального образования.

## **Раздел 6. Положения о внесении изменений в Правила**

### **15. Основания и порядок внесения изменений в Правила**

1. Основания для рассмотрения вопроса о внесении изменений в настоящие Правила предусмотрены статьей 33 ГрК РФ.

2. Внесение изменений в Правила осуществляется в порядке, предусмотренном статьями 31 и 32 ГрК РФ, с учетом особенностей, установленных статьей 33 ГрК РФ.

## **Раздел 7. Положения о регулировании иных вопросов землепользования и застройки**

### **16. Общие принципы регулирования иных вопросов землепользования и застройки на территории Березняговского сельского поселения Петропавловского муниципального района Воронежской области**

Иные вопросы землепользования и застройки на территории Березняговского сельского поселения Петропавловского муниципального района Воронежской области регулируются законодательством Российской Федерации, Воронежской области, муниципальными правовыми актами Березняговского сельского поселения Петропавловского муниципального района Воронежской области.

## **ЧАСТЬ II. КАРТА ГРАДОСТРОИТЕЛЬНОГО ЗОНИРОВАНИЯ**

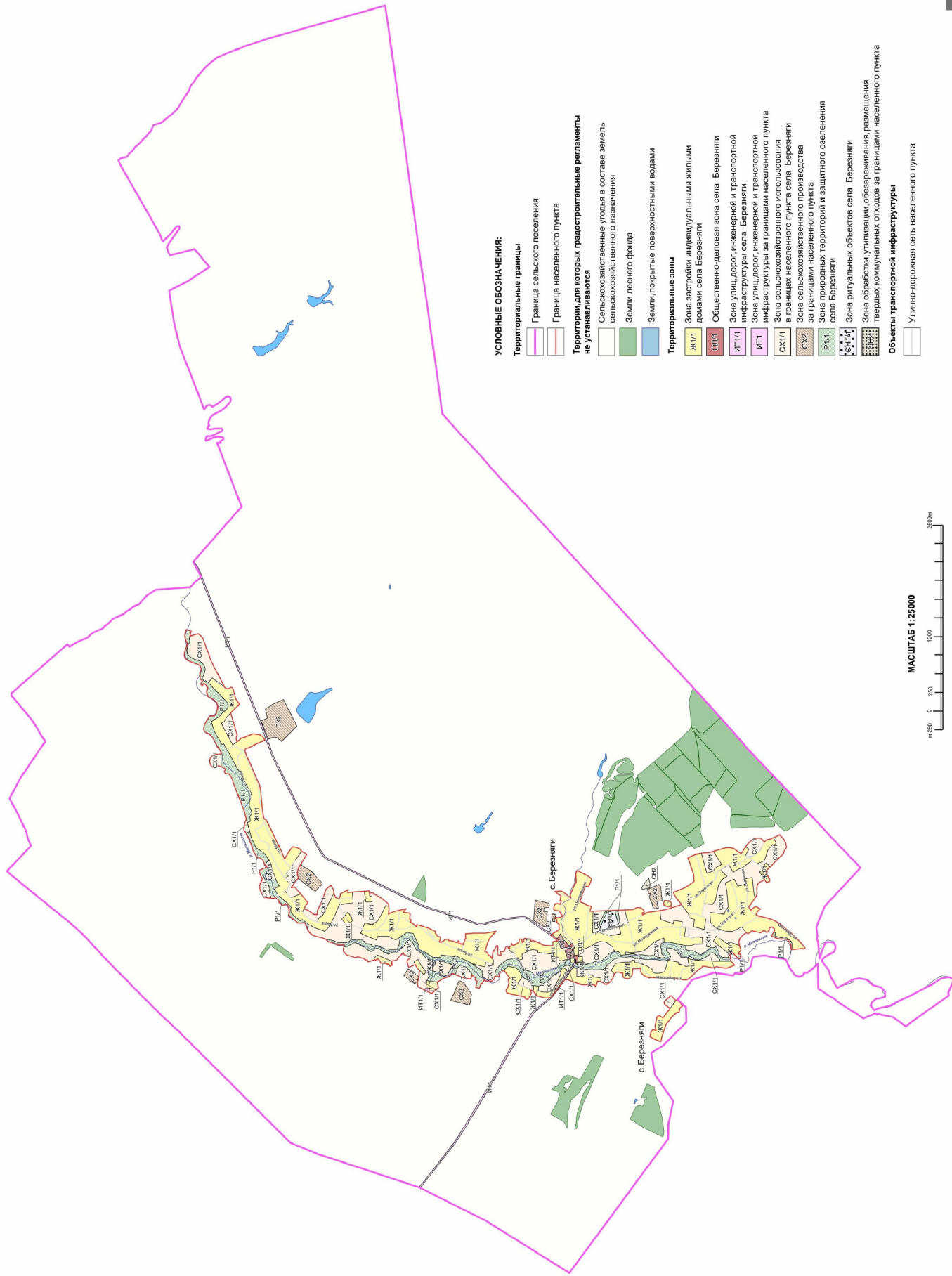
### **17. Карты градостроительного зонирования**

1. Карта градостроительного зонирования территории Березняговского сельского поселения Петропавловского муниципального района Воронежской области.



# ПРАВИЛА ЗЕМЛЕПОЛЬЗОВАНИЯ И ЗАСТРОЙКИ

Карта градостроительного зонирования территории Березняговского сельского поселения Петропавловского муниципального района Воронежской области



МАСШТАБ 1:25000

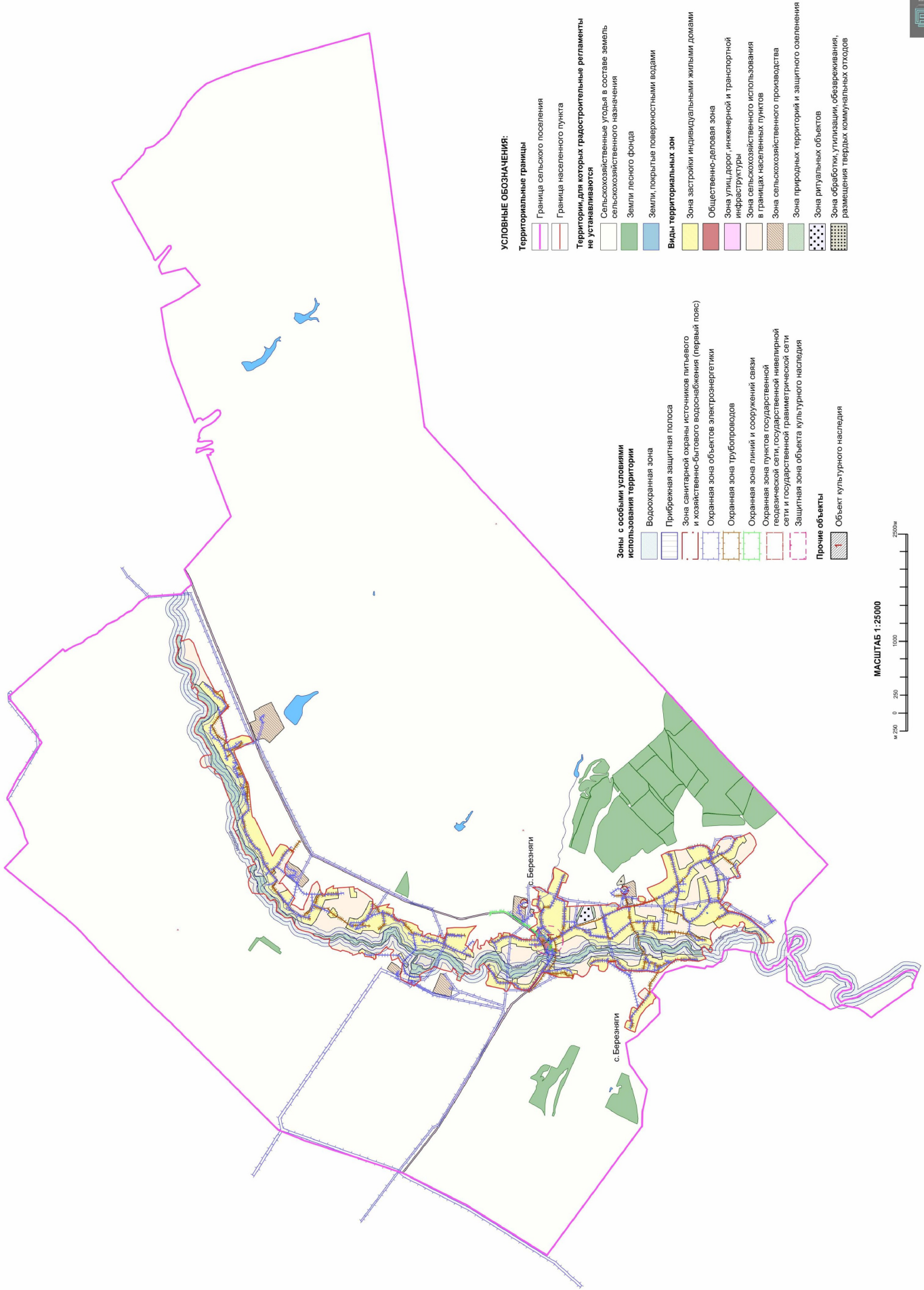


2. Карта градостроительного зонирования с отображением зон с особыми условиями использования территории Березняговского сельского поселения Петропавловского муниципального района Воронежской области.



# ПРАВИЛА ЗЕМЛЕПОЛЬЗОВАНИЯ И ЗАСТРОЙКИ

Карта градостроительного зонирования с отображением зон с особыми условиями использования территории Березняговского сельского поселения Петропавловского муниципального района Воронежской области



МАСШТАБ 1:25000



2.2. На территории Березняговского сельского поселения Петропавловского муниципального района Воронежской области располагаются следующие объекты культурного наследия:

№ п/п	Наименование объекта культурного наследия	Сведения о границах территории объекта культурного наследия	Сведения о границах защитной зоны объекта культурного наследия	Сведения о границах зоны охраны объекта культурного наследия
1	2	3	4	5
1	Братская могила № 299	Не установлена	Установлена приказом управления по охране объектов культурного наследия Воронежской области от 19.11.2019 № 71-01-07/296 «Об утверждении графического описания местоположения границ (с перечнем координат характерных точек этих границ) защитных зон объектов культурного наследия, расположенных на территории Воронежской области»	Не установлена

## 18. Перечень территориальных зон, установленных на карте градостроительного зонирования

1. Порядок установления территориальных зон определен статьей 34 ГрК РФ. На карте градостроительного зонирования установлены следующие виды территориальных зон:

Наименование территориальной зоны	Кодовое обозначение территориальной зоны
1	2
<b>Жилые зоны</b>	
Зона застройки индивидуальными жилыми домами	Ж1
<b>Общественно-деловые зоны</b>	
Общественно-деловая зона	ОД
<b>Зоны инженерной и транспортной инфраструктуры</b>	
Зона улиц, дорог, инженерной и транспортной инфраструктуры	ИТ1
<b>Зоны сельскохозяйственного использования</b>	
Зона сельскохозяйственного использования в границах населенных пунктов	СХ1
Зона сельскохозяйственного производства	СХ2
<b>Зоны рекреационного назначения</b>	
Зона природных территорий и защитного озеленения	Р1
<b>Зоны специального назначения</b>	

Наименование территориальной зоны	Кодовое обозначение территориальной зоны
1	2
Зона ритуальных объектов	СН1
Зона обработки, утилизации, обезвреживания, размещения твердых коммунальных отходов	СН2

2. Настоящими Правилами на территории Березняговского сельского поселения Петропавловского муниципального района Воронежской области установлены следующие территориальные зоны:

Наименование территориальной зоны	Кодовое обозначение территориальной зоны
1	2
<b>Жилые зоны</b>	
Зона застройки индивидуальными жилыми домами села Березняги	Ж1/1
<b>Общественно-деловые зоны</b>	
Общественно-деловая зона села Березняги	ОД/1
<b>Зоны инженерной и транспортной инфраструктуры</b>	
Зона улиц, дорог, инженерной и транспортной инфраструктуры села Березняги	ИТ1/1
Зона улиц, дорог, инженерной и транспортной инфраструктуры за границами населенного пункта	ИТ1
<b>Зоны сельскохозяйственного использования</b>	
Зона сельскохозяйственного использования в границах населенного пункта села Березняги	СХ1/1
Зона сельскохозяйственного производства за границами населенного пункта	СХ2
<b>Зоны рекреационного назначения</b>	
Зона природных территорий и защитного озеленения села Березняги	Р1/1
<b>Зоны специального назначения</b>	
Зона ритуальных объектов села Березняги	СН1/1
Зона обработки, утилизации, обезвреживания, размещения твердых коммунальных отходов за границами населенного пункта	СН2

3. Сведения о границах территориальных зон, содержащие графическое описание местоположения границ территориальных зон, перечень координат характерных точек границ территориальных зон села Березняги, являются приложением № 1 к настоящим Правилам.

4. Сведения о границах территориальных зон, содержащие графическое описание местоположения границ территориальных зон, перечень координат характерных точек границ территориальных зон, расположенных за

границами населенного пункта на территории Березняговского сельского поселения, являются приложением № 2 к настоящим Правилам.

## **ЧАСТЬ III. ГРАДОСТРОИТЕЛЬНЫЕ РЕГЛАМЕНТЫ**

### **19. Общие положения о градостроительном регламенте**

1. Градостроительным регламентом определяется правовой режим земельных участков, равно как всего, что находится над и под поверхностью земельных участков и используется в процессе их застройки и последующей эксплуатации объектов капитального строительства.

2. Действие градостроительного регламента распространяется в равной мере на все земельные участки и объекты капитального строительства, расположенные в пределах границ территориальной зоны, обозначенной на карте градостроительного зонирования.

3. Земли и земельные участки, на которые действие градостроительных регламентов не распространяется или для которых градостроительные регламенты не устанавливаются, определены статьей 36 ГрК РФ.

### **20. Виды разрешенного использования**

1. Разрешенное использование земельных участков и объектов капитального строительства может быть следующих видов:

- основные виды разрешенного использования;
- условно разрешенные виды использования;
- вспомогательные виды разрешенного использования, допустимые только в качестве дополнительных по отношению к основным видам разрешенного использования и условно разрешенным видам использования и осуществляемые совместно с ними.

2. Виды разрешенного использования (далее – ВРИ) земельных участков в настоящих Правилах определяются в соответствии с приказом Федеральной службы государственной регистрации, кадастра и картографии от 10.11.2020 № П/0412 «Об утверждении классификатора видов разрешенного использования земельных участков».

**21. Градостроительные регламенты территориальных зон**  
**1. Градостроительный регламент территориальной зоны Ж1/1**

№ п/п	Код ВРИ	Наименование ВРИ	Предельные (минимальные и (или) максимальные) размеры земельных участков, в том числе их площадь, м2		Максимальный процент застройки в границах земельного участка	Предельное количество этажей или предельная высота зданий, строений, сооружений	Минимальные отступы от границ земельных участков в целях определения мест допустимого размещения зданий, строений, сооружений, за пределами которых запрещено строительство зданий, строений, сооружений	
			min	max				
<b>1</b>	<b>2</b>	<b>3</b>	<b>4</b>	<b>5</b>	<b>6</b>	<b>7</b>	<b>8</b>	
<b>ОСНОВНЫЕ ВИДЫ РАЗРЕШЕННОГО ИСПОЛЬЗОВАНИЯ ЗЕМЕЛЬНЫХ УЧАСТКОВ И ОБЪЕКТОВ КАПИТАЛЬНОГО СТРОИТЕЛЬСТВА</b>								
1	2.1	Для индивидуального жилищного строительства	400	5000	50%	3 этажа*	3 метра**	
2	2.3	Блокированная жилая застройка	80	3000	50%	3 этажа*	3 метра**; 0 метров – при примыкании к соседним зданиям	
3	2.2	Для ведения личного подсобного хозяйства (приусадебный земельный участок)	300	5000	30%	3 этажа*	3 метра**	
4	1.19	Сенокосение	600	50000	0%			
5	1.20	Выпас сельскохозяйственных животных	300	50000	0%			
6	2.7.2	Размещение гаражей для собственных нужд	не подлежат установлению					
7	3.1.1	Предоставление коммунальных услуг	не подлежат установлению		не подлежат установлению			
8	3.1.2	Административные здания организаций, обеспечивающих предоставление коммунальных услуг	не подлежат установлению		60%	3 этажа	3 метра	
9	3.2.2	Оказание социальной помощи населению	не подлежат установлению		60%	3 этажа	3 метра	
10	3.2.3	Оказание услуг связи	не подлежат установлению		60%	3 этажа	3 метра	
11	3.4.1	Амбулаторно-поликлиническое	не подлежат установлению		60%	3 этажа	3 метра	

№ п/п	Код ВРИ	Наименование ВРИ	Предельные (минимальные и (или) максимальные) размеры земельных участков, в том числе их площадь, м2		Максимальный процент застройки в границах земельного участка	Предельное количество этажей или предельная высота зданий, строений, сооружений	Минимальные отступы от границ земельных участков в целях определения мест допустимого размещения зданий, строений, сооружений, за пределами которых запрещено строительство зданий, строений, сооружений
			min	max			
1	2	3	4	5	6	7	8
		обслуживание					
12	3.5.1	Дошкольное, начальное и среднее общее образование	не подлежат установлению			4 этажа	3 метра
13	3.6.2.	Парки культуры и отдыха	не подлежат установлению				
14	5.1.3	Площадки для занятий спортом	не подлежат установлению				
15	9.3	Историко-культурная деятельность	не подлежат установлению				
16	12.0	Земельные участки (территории) общего пользования	не подлежат установлению				
17	12.0.1	Улично-дорожная сеть	не подлежат установлению				
18	12.0.2	Благоустройство территории	не подлежат установлению				
<b>УСЛОВНО РАЗРЕШЕННЫЕ ВИДЫ ИСПОЛЬЗОВАНИЯ ЗЕМЕЛЬНЫХ УЧАСТКОВ И ОБЪЕКТОВ КАПИТАЛЬНОГО СТРОИТЕЛЬСТВА</b>							
19	2.1.1	Малотяжелая многоквартирная жилая застройка	600	не подлежат установлению	45%	4 этажа	6 метров
20	2.7.1	Хранение автотранспорта	не подлежат установлению				
21	3.3	Бытовое обслуживание	200	5000	60%	3 этажа	3 метра
22	3.6.1	Объекты культуры досуговой деятельности	200	5000	60%	3 этажа	3 метра
23	3.7.1	Осуществление религиозных обрядов	не подлежат установлению				3 метра
24	3.8.1	Государственное управление	не подлежат установлению		60%	4 этажа	3 метра
25	3.10.1	Амбулаторное ветеринарное обслуживание	200	5000	60%	3 этажа	3 метра
26	4.1	Деловое управление	не подлежат установлению		60%	4 этажа	3 метра
27	4.4	Магазины	200	5000	60%	3 этажа	3 метра
28	4.5	Банковская и страховая деятельность	не подлежат установлению		60%	3 этажа	3 метра

№ п/п	Код ВРИ	Наименование ВРИ	Предельные (минимальные и (или) максимальные) размеры земельных участков, в том числе их площадь, м2		Максимальный процент застройки в границах земельного участка	Предельное количество этажей или предельная высота зданий, строений, сооружений	Минимальные отступы от границ земельных участков в целях определения мест допустимого размещения зданий, строений, сооружений, за пределами которых запрещено строительство зданий, строений, сооружений
			min	max			
1	2	3	4	5	6	7	8
29	4.6	Общественное питание	200	5000	50%	3 этажа	3 метра
30	4.9	Служебные гаражи	не подлежит установлению	5000	60%	не подлежит установлению	3 метра
31	5.1.2	Обеспечение занятий спортом в помещениях	не подлежит установлению	не подлежит установлению	45%	не подлежит установлению	3 метра
32	6.4	Пищевая промышленность	не подлежит установлению	5000	не подлежит установлению	15 метров	3 метра
33	8.3	Обеспечение внутреннего правопорядка	не подлежит установлению	не подлежит установлению	не подлежит установлению	не подлежит установлению	3 метра
34	13.1	Ведение огородинчества	100	4500	0%	не подлежит установлению	
35	13.2	Ведение садоводства	400	2000	30%	3 этажа	3 метра

\* для вспомогательных видов – 1 этаж.

\*\* от вспомогательных видов – 1 метр.

Не допускается размещать со стороны улицы вспомогательные строения, за исключением гаражей. Допускается блокировка хозяйственных построек на смежных земельных участках по взаимному согласию домовладельцев с учетом требований пожарной безопасности.

Ограничения использования земельных участков и объектов капитального строительства в зонах с особыми условиями использования территории устанавливаются в соответствии с законодательством Российской Федерации. Перечень зон с особыми условиями использования территории и основания установления ограничений приведены в пункте 22 настоящих Правил.

## 2. Градостроительный регламент территориальной зоны ОД/1

№ п/п	Код ВРИ	Наименование ВРИ	Пределы (минимальные и (или) максимальные) размеры земельных участков, в том числе их площадь, м <sup>2</sup>		6	7	8
			min	max			
1	2	3	4	5	6	7	8
<b>ОСНОВНЫЕ ВИДЫ РАЗРЕШЕННОГО ИСПОЛЬЗОВАНИЯ ЗЕМЕЛЬНЫХ УЧАСТКОВ И ОБЪЕКТОВ КАПИТАЛЬНОГО СТРОИТЕЛЬСТВА</b>							
1	3.1.1	Предоставление коммунальных услуг	не подлежат установлению	5000		не подлежат установлению	
2	3.1.2	Административные здания организаций, обеспечивающих предоставление коммунальных услуг	не подлежат установлению		60%	не подлежат установлению	3 метра
3	3.2.2	Оказание социальной помощи населению	не подлежат установлению		60%	не подлежат установлению	6 метров
4	3.2.3	Оказание услуг связи	не подлежат установлению		60%	не подлежат установлению	6 метров
5	3.3	Бытовое обслуживание	200	не подлежат установлению	60%	не подлежат установлению	6 метров
6	3.4.1	Амбулаторно-поликлиническое обслуживание	не подлежат установлению			не подлежат установлению	6 метров
7	3.5.1	Дошкольное, начальное и среднее общее образование	не подлежат установлению			4 этажа	6 метров
8	3.6.1	Объекты культурно-досуговой деятельности	не подлежат установлению		60%	не подлежат установлению	6 метров
9	3.6.2	Парки культуры и отдыха	не подлежат установлению				
10	3.7.1	Осуществление религиозных обрядов	не подлежат установлению				
11	3.8.1	Государственное управление	не подлежат установлению		60%	не подлежат установлению	6 метров
12	3.10.1	Амбулаторное ветеринарное	не подлежат установлению		60%	не подлежат установлению	3 метра

№ п/п	Код ВРИ	Наименование ВРИ	Предельные (минимальные и (или) максимальные) размеры земельных участков, в том числе их площадь, м <sup>2</sup>		6	7	8
			min	max			
1	2	3	4	5	6	7	8
		обслуживание					
13	4.1	Деловое управление	не подлежат установлению		50%	не подлежат установлению	6 метров
14	4.3	Рынки	не подлежат установлению		45%	не подлежат установлению	6 метров
15	4.4	Магазины	200	не подлежат установлению	60%	не подлежат установлению	3 метра
16	4.5	Банковская и страховая деятельность	не подлежат установлению		60%	не подлежат установлению	6 метров
17	4.6	Общественное питание	400	не подлежат установлению	50%	не подлежат установлению	6 метров
18	4.7	Гостиничное обслуживание	600	не подлежат установлению	45%	не подлежат установлению	6 метров
19	4.8.1	Рекреационные мероприятия	не подлежат установлению		45%	не подлежат установлению	6 метров
20	4.9	Службные гаражи	не подлежат установлению				3 метра
21	4.10	Выставочно-ярмарочная деятельность	800	не подлежат установлению	45%	не подлежат установлению	6 метров
22	5.1.2	Обеспечение занятий спортом в помещениях	не подлежат установлению		45%	не подлежат установлению	6 метров
23	5.1.3	Площадки для занятий спортом	не подлежат установлению				
24	8.3	Обеспечение внутреннего правоохраня	не подлежат установлению				
25	9.3	Историко-культурная деятельность	не подлежат установлению				3 метра
26	12.0	Земельные участки (территории) общего пользования	не подлежат установлению				
27	12.0.1	Улично-дорожная сеть	не подлежат установлению				

№ п/п	Код ВРИ	Наименование ВРИ	Предельные (минимальные и (или) максимальные) размеры земельных участков, в том числе их площадь, м <sup>2</sup>		6	7	8
			min	max			
1	2		4	5			
28	12.0.2	Благоустройство территории	не подлежат установлению				
<b>УСЛОВНО РАЗРЕШЕННЫЕ ВИДЫ ИСПОЛЬЗОВАНИЯ ЗЕМЕЛЬНЫХ УЧАСТКОВ И ОБЪЕКТОВ КАПИТАЛЬНОГО СТРОИТЕЛЬСТВА</b>							
29	2.1	Для индивидуального жилищного строительства	300	1000	50%	3 этажа*	3 метра**
30	2.1.1	Малоэтажная многоквартирная жилая застройка	600	не подлежит установлению	45%	4 этажа	6 метров
31	2.2	Для ведения личного подсобного хозяйства (привласдебный земельный участок)	300	5000	40%	3 этажа*	3 метра**
32	2.3	Блокированная жилая застройка	80	3000	50%	3этажа*	3 метра**; 0 метров – при примыкании к соседним зданиям
33	2.7.1	Хранение автотранспорта	не подлежат установлению				
34	2.7.2	Размещение гаражей для собственных нужд	не подлежат установлению				1 метр
35	4.9.1.3	Автомобильные мойки	не подлежат установлению				
36	6.4	Пищевая промышленность * для вспомогательных видов – 1 этаж.	400	5000	50%	1 этаж 15 метров	3 метра 3 метра

\*\* от вспомогательных видов – 1 метр.

Не допускается размещать со стороны улицы вспомогательные строения, за исключением гаражей. Допускается блокировка хозяйственных построек на смежных земельных участках по взаимному согласию домовладельцев с учетом требований пожарной безопасности.

Ограничения использования земельных участков и объектов капитального строительства в зонах с особыми условиями использования территории устанавливаются в соответствии с законодательством Российской Федерации. Перечень зон с особыми условиями использования территории и основания установления ограничений приведены в пункте 22 настоящих Правил.

### 3. Градостроительные регламенты территориальных зон ИТ1/1, ИТ1

№ п/п	Код ВРИ	Наименование ВРИ	Предельные (минимальные и (или) максимальные) размеры земельных участков, в том числе их площадь, м <sup>2</sup>		6	7	8
			min	max			
<b>1</b>	<b>2</b>	<b>3</b>	<b>4</b>	<b>5</b>	<b>6</b>	<b>7</b>	<b>8</b>
<b>ОСНОВНЫЕ ВИДЫ РАЗРЕШЕННОГО ИСПОЛЬЗОВАНИЯ ЗЕМЕЛЬНЫХ УЧАСТКОВ И ОБЪЕКТОВ КАПИТАЛЬНОГО СТРОИТЕЛЬСТВА</b>							
1	7.2.1	Размещение автомобилей	не подлежат установлению				
2	7.2.3	Стоянки транспорта общего пользования	не подлежат установлению				
3	3.1.1	Предоставление коммунальных услуг	не подлежат установлению				
4	6.8	Связь	не подлежат установлению				3 метра
5	6.7	Энергетика	не подлежат установлению				3 метра
6	12.0	Земельные участки (территории) общего пользования	не подлежат установлению				
7	12.0.1	Улично-дорожная сеть	не подлежат установлению				
8	12.0.2	Благоустройство территории	не подлежат установлению				
<b>УСЛОВНО РАЗРЕШЕННЫЕ ВИДЫ ИСПОЛЬЗОВАНИЯ ЗЕМЕЛЬНЫХ УЧАСТКОВ И ОБЪЕКТОВ КАПИТАЛЬНОГО СТРОИТЕЛЬСТВА</b>							
9	2.7.1	Хранение автотранспорта	не подлежат установлению				1 метр
10	4.9.1	Объекты дорожного сервиса	не подлежат установлению				3 метра

№ п/п	Код ВРИ	Наименование ВРИ	Предельные (минимальные и (или) максимальные) размеры земельных участков, в том числе их площадь, м <sup>2</sup>		Максимальный процент застройки в границах земельного участка	Предельное количество этажей или предельная высота зданий, строений, сооружений	Минимальные отступы от границ земельных участков в целях определения мест допустимого размещения зданий, строений, сооружений, за пределами которых запрещено строительство зданий, строений, сооружений
			min	max			
1	2	3	4	5	6	7	8
11	4.9.1.1	Заправка транспортных средств	не подлежат установлению			1 этаж	3 метра
12	4.9.1.2	Обеспечение дорожного оттока	600	не подлежит установлению	45%	3 этажа	3 метра
13	4.9.1.3	Автомобильные мойки	не подлежат установлению			1 этаж	3 метра
14	4.9.1.4	Ремонт автомобилей	не подлежат установлению			1 этаж	3 метра

Ограничения использования земельных участков и объектов капитального строительства в зонах с особыми условиями использования территории устанавливаются в соответствии с законодательством Российской Федерации. Перечень зон с особыми условиями использования территории и основания установления ограничений приведены в пункте 22 настоящих Правил.

## 4. Градостроительный регламент территориальной зоны СХ1/1

№ п/п	Код ВРИ	Наименование ВРИ	Пределы (минимальные и (или) максимальные) размеры земельных участков, в том числе их площадь, м <sup>2</sup>		Максимальный процент застройки в границах земельного участка	Пределы или предельная высота зданий, строений, сооружений	Минимальные отступы от границ земельных участков в целях определения мест допустимого размещения зданий, строений, сооружений, за пределами которых запрещено строительство зданий, строений, сооружений
			min	max			
1	2	3	4	5	6	7	8
<b>ОСНОВНЫЕ ВИДЫ РАЗРЕШЕННОГО ИСПОЛЬЗОВАНИЯ ЗЕМЕЛЬНЫХ УЧАСТКОВ И ОБЪЕКТОВ КАПИТАЛЬНОГО СТРОИТЕЛЬСТВА</b>							
1	1.2	Выращивание зерновых и линий сельскохозяйственных культур	не подлежат установлению				
2	1.3	Овощеводство	не подлежат установлению				
3	1.5	Садоводство	не подлежат установлению				
4	1.12	Пчеловодство	не подлежат установлению				
5	1.16	Ведение личного подсобного хозяйства на полевых участках	не подлежат установлению				
6	1.19	Сенокосение	не подлежат установлению				
7	1.20	Выпас сельскохозяйственных животных	не подлежат установлению				
8	3.1.1	Предоставление коммунальных услуг	не подлежат установлению				
9	12.0	Земельные участки (территории) общего пользования	не подлежат установлению				
10	12.0.1	Улично-дорожная сеть	не подлежат установлению				
11	12.0.2	Благоустройство территории	не подлежат установлению				
12	13.1	Ведение огородничества	100	4500	0%		не подлежат установлению
<b>УСЛОВНО РАЗРЕШЕННЫЕ ВИДЫ ИСПОЛЬЗОВАНИЯ ЗЕМЕЛЬНЫХ УЧАСТКОВ И ОБЪЕКТОВ КАПИТАЛЬНОГО СТРОИТЕЛЬСТВА</b>							
13	1.15	Хранение и переработка сельскохозяйственной продукции	не подлежат установлению				3 метра
14	6.8	Связь	не подлежат установлению				3 метра

Ограничения использования земельных участков и объектов капитального строительства в зонах с особыми условиями использования территории устанавливаются в соответствии с законодательством Российской Федерации. Перечень зон с особыми условиями использования территории и основания установления ограничений приведены в пункте 22 настоящих Правил.

### 5. Градостроительный регламент территориальной зоны СХ2

№ п/п	Код ВРИ	Наименование ВРИ	Предельные (минимальные и (или) максимальные) размеры земельных участков, в том числе их площадь, м <sup>2</sup>		Максимальный процент застройки в границах земельного участка	Предельное количество этажей или предельная высота зданий, строений, сооружений	Минимальные отступы от границ земельных участков в целях определения мест допустимого размещения зданий, строений, сооружений, за пределами которых запрещено строительство зданий, строений, сооружений
			min	max			
<b>1</b>	<b>2</b>	<b>3</b>	<b>4</b>	<b>5</b>	<b>6</b>	<b>7</b>	<b>8</b>
<b>ОСНОВНЫЕ ВИДЫ РАЗРЕШЕННОГО ИСПОЛЬЗОВАНИЯ ЗЕМЕЛЬНЫХ УЧАСТКОВ И ОБЪЕКТОВ КАПИТАЛЬНОГО СТРОИТЕЛЬСТВА</b>							
1	1.1	Растениеводство	не подлежат установлению				
2	1.12	Рисоводство	не подлежат установлению				
3	1.15	Хранение и переработка сельскохозяйственной продукции	не подлежат установлению				3 метра
4	1.16	Ведение личного подсобного хозяйства на полевых участках	не подлежат установлению				
5	1.18	Обеспечение сельскохозяйственного производства	не подлежат установлению				3 метра
6	3.1.1	Предоставление коммунальных услуг	не подлежат установлению				
7	4.1	Деловое управление	не подлежат установлению		50%	не подлежит установлению	3 метра
8	4.4	Магазины	не подлежат установлению 5(00)		50%	не подлежит установлению	3 метра
9	4.9.1.1	Заправка транспортных средств	не подлежат установлению			1 этаж	3 метра

№ п/п	Код ВРИ	Наименование ВРИ	Предельные (минимальные и (или) максимальные) размеры земельных участков, в том числе их площадь, м <sup>2</sup>		Максимальный процент застройки в границах земельного участка	Предельное количество этажей или предельная высота зданий, строений, сооружений, за пределами которых запрещено строительство зданий, строений, сооружений	Минимальные отступы от границ земельных участков в целях определения мест допустимого размещения зданий, строений, сооружений, за пределами которых запрещено строительство зданий, строений, сооружений
			min	max			
1	2	3	4	5	6	7	8
10	6.9	Склад	не подлежит установлению		60%	не подлежит установлению	3 метра
11	6.9.1	Складские площадки	не подлежит установлению				
12	11.1	Общеспользование водными объектами	не подлежит установлению				
13	12.0	Земельные участки (территории) общего пользования	не подлежит установлению				
14	12.0.1	Улично-дорожная сеть	не подлежит установлению				
15	12.0.2	Благоустройство территории	не подлежит установлению				
<b>УСЛОВНО РАЗРЕШЕННЫЕ ВИДЫ ИСПОЛЬЗОВАНИЯ ЗЕМЕЛЬНЫХ УЧАСТКОВ И ОБЪЕКТОВ КАПИТАЛЬНОГО СТРОИТЕЛЬСТВА</b>							
16	1.7	Животноводство	не подлежит установлению				3 метра
17	6.4	Пищевая промышленность	не подлежит установлению				3 метра

Ограничения использования земельных участков и объектов капитального строительства в зонах с особыми условиями использования территории устанавливаются в соответствии с законодательством Российской Федерации. Перечень зон с особыми условиями использования территории и основания установления ограничений приведены в пункте 22 настоящих Правил.

## 6. Градостроительный регламент территориальной зоны Р1/1

№ п/п	Код ВРИ	Наименование ВРИ	Предельные (минимальные и (или) максимальные) размеры земельных участков, в том числе их площадь, м <sup>2</sup>		Максимальный процент застройки в границах земельного участка	Предельное количество этажей или предельная высота зданий, строений, сооружений	Минимальные отступы от границ земельных участков в целях определения мест допустимого размещения зданий, строений, сооружений, за пределами которых запрещено строительство зданий, строений, сооружений
			min	max			
1	2	3	4	5	6	7	8
<b>ОСНОВНЫЕ ВИДЫ РАЗРЕШЕННОГО ИСПОЛЬЗОВАНИЯ ЗЕМЕЛЬНЫХ УЧАСТКОВ И ОБЪЕКТОВ КАПИТАЛЬНОГО СТРОИТЕЛЬСТВА</b>							
1	9.1	Охрана природных территорий	не подлежат установлению				
2	11.0	Водные объекты	не подлежат установлению				
3	11.1	Общее пользование водными объектами	не подлежат установлению				
4	12.0.2	Благоустройство территории	не подлежат установлению				
<b>УСЛОВНО РАЗРЕШЕННЫЕ ВИДЫ ИСПОЛЬЗОВАНИЯ ЗЕМЕЛЬНЫХ УЧАСТКОВ И ОБЪЕКТОВ КАПИТАЛЬНОГО СТРОИТЕЛЬСТВА</b>							
5	3.1.1	Предоставление коммунальных услуг	не подлежат установлению				

Ограничения использования земельных участков и объектов капитального строительства в зонах с особыми условиями использования территории устанавливаются в соответствии с законодательством Российской Федерации.

Перечень зон с особыми условиями использования территории и основания установления ограничений приведены в пункте 22 настоящих Правил.

## 7. Градостроительный регламент территориальной зоны СН/1

№ п/п	Код ВРИ	Наименование ВРИ	Предельные (минимальные и (или) максимальные) размеры земельных участков, в том числе их площадь, м <sup>2</sup>		Максимальный процент застройки в границах земельного участка	Предельное количество этажей или предельная высота зданий, строений, сооружений	Минимальные отступы от границ земельных участков в целях определения мест допустимого размещения зданий, строений, сооружений, за пределами которых запрещено строительство зданий, строений, сооружений
			min	max			
1	2	3	4	5	6	7	8
<b>ОСНОВНЫЕ ВИДЫ РАЗРЕШЕННОГО ИСПОЛЬЗОВАНИЯ ЗЕМЕЛЬНЫХ УЧАСТКОВ И ОБЪЕКТОВ КАПИТАЛЬНОГО СТРОИТЕЛЬСТВА</b>							
1	12.1	Ритуальная деятельность	не подлежит установлению	400000	не подлежит установлению	не подлежит установлению	3 метра
2	9.3	Историко-культурная деятельность	не подлежит установлению				
3	12.0	Земельные участки (территории) общего пользования	не подлежат установлению				
4	12.0.1	Улично-дорожная сеть	не подлежит установлению				
5	12.0.2	Благоустройство территории	не подлежит установлению				
6	3.1.1	Предоставление коммунальных услуг	не подлежит установлению				
<b>УСЛОВНО РАЗРЕШЕННЫЕ ВИДЫ ИСПОЛЬЗОВАНИЯ ЗЕМЕЛЬНЫХ УЧАСТКОВ И ОБЪЕКТОВ КАПИТАЛЬНОГО СТРОИТЕЛЬСТВА</b>							
7	3.7.1	Осуществление религиозных обрядов	не подлежит установлению				3 метра

Ограничения использования земельных участков и объектов капитального строительства в зонах с особыми условиями использования территории устанавливаются в соответствии с законодательством Российской Федерации.

Перечень зон с особыми условиями использования территории и основания установления ограничений приведены в пункте 22 настоящих Правил.

## 8. Градостроительный регламент территориальной зоны СНЗ

№ п/п	Код ВРИ	Наименование ВРИ	Предельные (минимальные и (или) максимальные) размеры земельных участков, в том числе их площадь, м <sup>2</sup>		6	7	8
			min	max			
1	2	3	4	5	6	7	8
<b>ОСНОВНЫЕ ВИДЫ РАЗРЕШЕННОГО ИСПОЛЬЗОВАНИЯ ЗЕМЕЛЬНЫХ УЧАСТКОВ И ОБЪЕКТОВ КАПИТАЛЬНОГО СТРОИТЕЛЬСТВА</b>							
1	12.2	Специальная деятельность	не подлежат установлению				
2	3.1.1	Предоставление коммунальных услуг	не подлежат установлению				
3	<b>УСЛОВНО РАЗРЕШЕННЫЕ ВИДЫ ИСПОЛЬЗОВАНИЯ ЗЕМЕЛЬНЫХ УЧАСТКОВ И ОБЪЕКТОВ КАПИТАЛЬНОГО СТРОИТЕЛЬСТВА</b>						
Не устанавливаются							

Ограничения использования земельных участков и объектов капитального строительства в зонах с особыми условиями использования территории устанавливаются в соответствии с законодательством Российской Федерации.

Перечень зон с особыми условиями использования территории и основания установления ограничений приведены в пункте 22 настоящих Правил.

22. Перечень зон с особыми условиями использования территории и основания установления ограничений использования земельных участков и объектов капитального строительства на территории Березняговского сельского поселения Петропавловского муниципального района Воронежской области

№ п/п	Вид зоны	Основания установления ограничений использования земельных участков и объектов капитального строительства
1	2	3
1	Защитная зона объекта культурного наследия	Приказ управления по охране объектов культурного наследия Воронежской области от 19.11.2019 № 71-01-07/296 «Об утверждении графического описания местоположения границ (с перечнем координат характерных точек этих границ) защитных зон объектов культурного

	наследия, расположенных на территории Воронежской области»	
2	Охранная зона объектов электроэнергетики (объектов электросетевого хозяйства и объектов по производству электрической энергии)	<p>Постановление Правительства Российской Федерации от 24.02.2009 № 160 «О порядке установления охранных зон объектов электросетевого хозяйства и особых условий использования земельных участков, расположенных в границах таких зон»</p> <p>Постановление Правительства Российской Федерации от 18.11.2013 № 1033 «О порядке установления охранных зон объектов по производству электрической энергии и особых условий использования земельных участков, расположенных в границах таких зон»</p> <p>Федеральный закон от 31.03.1999 № 69-ФЗ «О газоснабжении в Российской Федерации»</p> <p>Постановление Правительства Российской Федерации от 20.11.2000 № 878 «Об утверждении Правил охраны газораспределительных сетей»</p> <p>Постановление Правительства Российской Федерации от 08.09.2017 № 1083 «Об утверждении Правил охраны магистральных газопроводов и о внесении изменений в Положение о представлении в федеральный орган исполнительной власти (его территориальные органы), уполномоченный Правительством Российской Федерации на осуществление государственного кадастрового учета, государственной регистрации прав, ведение Единого государственного реестра недвижимости и предоставление сведений, содержащихся в Едином государственном реестре недвижимости, федеральными органами исполнительной власти, органами государственной власти субъектов Российской Федерации и органами местного самоуправления дополнительных сведений, воспроизводимых на публичных кадастровых картах»</p> <p>«Правила охраны магистральных трубопроводов», утвержденные Минтопэнерго России 29.04.1992, постановлением Госгортехнадзора России от 22.04.1992 № 9</p> <p>Постановление Госгортехнадзора России от 23.11.1994 № 61 «О распространении «Правил охраны магистральных трубопроводов» на магистральные аммиакопроводы»</p> <p>Постановление Правительства Российской Федерации от 09.06.1995 № 578 «Об утверждении Правил охраны линий и сооружений связи Российской Федерации»</p>
3	Охранная зона трубопроводов (газопроводов, нефтепроводов и нефтепродуктопроводов, аммиакопроводов)	<p>Водный кодекс Российской Федерации</p> <p>Водный кодекс Российской Федерации</p> <p>Водный кодекс Российской Федерации</p> <p>СанПиН 2.1.4.1110-02 «Зоны санитарной охраны источников водоснабжения и водопроводов питьевого назначения»</p>
4	Охранная зона линий и сооружений связи	
5	Водоохранная зона	
6	Прибрежная защитная полоса	
7	Зоны санитарной охраны источников питьевого и хозяйственно-бытового водоснабжения, а также устанавливаемые в случаях, предусмотренных Водным кодексом Российской Федерации, в отношении подземных водных объектов	

8	зоны специальной охраны Охранная зона пунктов государственной геодезической сети, государственной нивелирной сети и государственной гравиметрической сети	Постановление Правительства Российской Федерации от 21.08.2019 № 1080 «Об охранных зонах пунктов государственной геодезической сети, государственной нивелирной сети и государственной гравиметрической сети»
---	--	---

Приложение № 1  
к правилам землепользования и застройки  
Березняговского сельского поселения  
Петропавловского муниципального района  
Воронежской области

СВЕДЕНИЯ О ГРАНИЦАХ ТЕРРИТОРИАЛЬНЫХ ЗОН,  
СОДЕРЖАЩИЕ ГРАФИЧЕСКОЕ ОПИСАНИЕ МЕСТОПОЛОЖЕНИЯ  
ГРАНИЦ ТЕРРИТОРИАЛЬНЫХ ЗОН, ПЕРЕЧЕНЬ КООРДИНАТ  
ХАРАКТЕРНЫХ ТОЧЕК ГРАНИЦ ТЕРРИТОРИАЛЬНЫХ ЗОН  
СЕЛА БЕРЕЗНЯГИ

## ОПИСАНИЕ МЕСТОПОЛОЖЕНИЯ ГРАНИЦ

Зона застройки индивидуальными жилыми домами села Березняги - Ж1/1

(наименование объекта, местоположение границ которого описано  
(далее - объект)

## Раздел 1

Сведения об объекте		
№ п/п	Характеристики объекта	Описание характеристик
1	2	3
1	Местоположение объекта	Воронежская область, Петропавловский муниципальный район, Березняговское сельское поселение, село Березняги
2	Площадь объекта $\pm$ величина погрешности определения площади ( $P \pm \Delta P$ )	-
3	Иные характеристики объекта	-

## Раздел 2

Сведения о местоположении границ объекта					
1. Система координат: МСК - 36, зона 2					
2. Сведения о характерных точках границ объекта					
Обозначение характерных точек границ	Координаты, м		Метод определения координат характерной точки	Средняя квадратическая погрешность положения характерной точки (М), м	Описание обозначения точки на местности (при наличии)
	X	Y			
1	2	3	4	5	6
1	332505.97	2225666.06	Картометрический	1.00	-
2	332452.32	2225731.53	Картометрический	1.00	-
3	332285.45	2225606.68	Картометрический	1.00	-
4	332251.73	2225587.00	Картометрический	1.00	-
5	332228.03	2225589.37	Картометрический	1.00	-
6	332202.51	2225606.98	Картометрический	1.00	-
7	332184.78	2225603.47	Картометрический	1.00	-
8	332169.73	2225576.29	Картометрический	1.00	-
9	332138.40	2225457.58	Картометрический	1.00	-
10	332089.05	2225375.16	Картометрический	1.00	-
11	332204.94	2225259.99	Картометрический	1.00	-
12	332260.58	2225201.42	Картометрический	1.00	-
13	332290.39	2225145.86	Картометрический	1.00	-
14	332329.13	2225121.56	Картометрический	1.00	-
15	332177.10	2224830.91	Картометрический	1.00	-
16	332113.69	2224873.45	Картометрический	1.00	-
17	332064.26	2224924.74	Картометрический	1.00	-
18	332032.07	2224929.60	Картометрический	1.00	-
19	331902.25	2224978.66	Картометрический	1.00	-
20	331812.65	2224965.37	Картометрический	1.00	-
21	331776.39	2224946.50	Картометрический	1.00	-
22	331744.60	2224893.82	Картометрический	1.00	-
23	331986.72	2224781.43	Картометрический	1.00	-
24	332005.23	2224772.83	Картометрический	1.00	-
25	332005.88	2224771.29	Картометрический	1.00	-
26	332012.98	2224754.28	Картометрический	1.00	-
27	331989.76	2224686.40	Картометрический	1.00	-
28	331825.22	2224317.61	Картометрический	1.00	-
29	331816.57	2224293.12	Картометрический	1.00	-
30	331803.55	2224227.85	Картометрический	1.00	-
31	331783.15	2224027.14	Картометрический	1.00	-
32	331771.31	2223920.41	Картометрический	1.00	-
33	331758.32	2223852.61	Картометрический	1.00	-
34	331745.77	2223834.76	Картометрический	1.00	-
35	331726.38	2223827.01	Картометрический	1.00	-

1	2	3	4	5	6
36	331531.67	2223425.31	Картометрический	1.00	-
37	331476.02	2223297.12	Картометрический	1.00	-
38	331412.57	2223406.69	Картометрический	1.00	-
39	331369.00	2223463.08	Картометрический	1.00	-
40	331314.95	2223453.39	Картометрический	1.00	-
41	331277.87	2223437.04	Картометрический	1.00	-
42	331250.25	2223399.61	Картометрический	1.00	-
43	331330.59	2223282.48	Картометрический	1.00	-
44	331401.87	2223163.80	Картометрический	1.00	-
45	331460.82	2223111.45	Картометрический	1.00	-
46	331427.10	2223069.79	Картометрический	1.00	-
47	331471.32	2223034.27	Картометрический	1.00	-
48	331407.94	2222963.05	Картометрический	1.00	-
49	331443.73	2222897.09	Картометрический	1.00	-
50	331472.04	2222868.94	Картометрический	1.00	-
51	331396.36	2222777.48	Картометрический	1.00	-
52	331261.77	2222827.65	Картометрический	1.00	-
53	331161.84	2222708.38	Картометрический	1.00	-
54	331189.13	2222679.81	Картометрический	1.00	-
55	331217.46	2222626.69	Картометрический	1.00	-
56	331237.93	2222582.44	Картометрический	1.00	-
57	331198.41	2222538.86	Картометрический	1.00	-
58	331136.63	2222489.09	Картометрический	1.00	-
59	331045.41	2222451.89	Картометрический	1.00	-
60	331012.05	2222507.00	Картометрический	1.00	-
61	330963.54	2222546.32	Картометрический	1.00	-
62	330916.48	2222636.07	Аналитический	0.10	-
63	330910.87	2222643.04	Аналитический	0.10	-
64	330814.08	2222837.92	Картометрический	1.00	-
65	330791.68	2222782.75	Картометрический	1.00	-
66	330766.45	2222764.81	Картометрический	1.00	-
67	330741.92	2222766.33	Картометрический	1.00	-
68	330730.70	2222794.18	Картометрический	1.00	-
69	330721.10	2222832.19	Картометрический	1.00	-
70	330620.05	2222884.78	Картометрический	1.00	-
71	330628.83	2222843.38	Картометрический	1.00	-
72	330567.16	2222851.92	Картометрический	1.00	-
73	330556.54	2222705.42	Картометрический	1.00	-
74	330740.74	2222683.35	Картометрический	1.00	-
75	330796.26	2222552.79	Картометрический	1.00	-
76	330873.22	2222395.34	Картометрический	1.00	-
77	330937.14	2222323.48	Картометрический	1.00	-
78	331074.02	2222376.05	Картометрический	1.00	-
79	331154.45	2222419.93	Картометрический	1.00	-
80	331239.72	2222482.54	Картометрический	1.00	-
81	331269.70	2222465.84	Картометрический	1.00	-
82	331363.85	2222549.14	Картометрический	1.00	-
83	331373.27	2222557.48	Картометрический	1.00	-

1	2	3	4	5	6
84	331392.30	2222574.31	Картометрический	1.00	-
85	331396.23	2222617.09	Аналитический	0.10	-
86	331392.28	2222652.73	Картометрический	1.00	-
87	331439.86	2222703.01	Картометрический	1.00	-
88	331519.05	2222770.34	Картометрический	1.00	-
89	331558.66	2222804.01	Картометрический	1.00	-
90	331615.80	2222892.92	Картометрический	1.00	-
91	331550.92	2222939.01	Картометрический	1.00	-
92	331592.95	2223016.67	Картометрический	1.00	-
93	331618.03	2223089.86	Картометрический	1.00	-
94	331632.74	2223111.55	Картометрический	1.00	-
95	331673.13	2223259.06	Картометрический	1.00	-
96	331684.80	2223277.69	Картометрический	1.00	-
97	331734.72	2223357.37	Картометрический	1.00	-
98	331862.75	2223451.30	Картометрический	1.00	-
99	331928.12	2223585.93	Картометрический	1.00	-
100	331948.90	2223669.54	Картометрический	1.00	-
101	331977.99	2223786.57	Картометрический	1.00	-
102	331940.59	2223801.08	Картометрический	1.00	-
103	331946.85	2223872.86	Картометрический	1.00	-
104	331923.06	2223901.80	Картометрический	1.00	-
105	331923.00	2223935.50	Картометрический	1.00	-
106	331956.11	2224013.47	Картометрический	1.00	-
107	331952.65	2224058.18	Картометрический	1.00	-
108	331934.59	2224138.99	Картометрический	1.00	-
109	331924.02	2224178.30	Картометрический	1.00	-
110	331949.01	2224218.13	Картометрический	1.00	-
111	332298.34	2224846.80	Картометрический	1.00	-
112	332322.16	2224833.23	Картометрический	1.00	-
113	332414.05	2224995.85	Картометрический	1.00	-
114	332467.04	2225142.16	Картометрический	1.00	-
115	332368.64	2225207.63	Картометрический	1.00	-
116	332305.32	2225271.54	Картометрический	1.00	-
117	332258.90	2225303.80	Картометрический	1.00	-
118	332239.57	2225342.37	Картометрический	1.00	-
119	332243.94	2225395.86	Аналитический	0.10	-
1	332505.97	2225666.06	Картометрический	1.00	-
120	330663.07	2222434.07	Картометрический	1.00	-
121	330710.82	2222488.12	Картометрический	1.00	-
122	330629.56	2222579.33	Картометрический	1.00	-
123	330596.63	2222550.87	Картометрический	1.00	-
124	330598.58	2222539.44	Картометрический	1.00	-
125	330573.58	2222508.45	Картометрический	1.00	-
126	330580.63	2222496.48	Картометрический	1.00	-
127	330563.16	2222474.77	Картометрический	1.00	-
128	330585.02	2222442.40	Картометрический	1.00	-
120	330663.07	2222434.07	Картометрический	1.00	-

1	2	3	4	5	6
129	330383.40	2222718.21	Картометрический	1.00	-
130	330406.68	2222864.34	Картометрический	1.00	-
131	330336.02	2222869.21	Картометрический	1.00	-
132	330333.73	2222837.05	Картометрический	1.00	-
133	330330.24	2222802.46	Картометрический	1.00	-
134	330299.34	2222791.81	Картометрический	1.00	-
135	330300.11	2222718.99	Картометрический	1.00	-
129	330383.40	2222718.21	Картометрический	1.00	-
136	330453.12	2222297.73	Картометрический	1.00	-
137	330398.89	2222435.81	Картометрический	1.00	-
138	330321.99	2222420.12	Картометрический	1.00	-
139	330290.18	2222420.48	Картометрический	1.00	-
140	330224.77	2222465.07	Картометрический	1.00	-
141	330176.19	2222547.40	Картометрический	1.00	-
142	330119.02	2222671.34	Картометрический	1.00	-
143	330073.02	2222662.01	Картометрический	1.00	-
144	330069.88	2222622.73	Картометрический	1.00	-
145	330078.00	2222557.63	Картометрический	1.00	-
146	329999.09	2222590.92	Картометрический	1.00	-
147	329840.65	2222628.72	Картометрический	1.00	-
148	329883.32	2222579.94	Картометрический	1.00	-
149	329792.07	2222568.28	Картометрический	1.00	-
150	329783.74	2222552.98	Картометрический	1.00	-
151	329791.84	2222491.27	Картометрический	1.00	-
152	329769.95	2222478.42	Картометрический	1.00	-
153	329782.03	2222448.04	Картометрический	1.00	-
154	329746.68	2222426.62	Картометрический	1.00	-
155	329702.15	2222389.06	Картометрический	1.00	-
156	329694.32	2222416.95	Картометрический	1.00	-
157	329608.27	2222390.10	Картометрический	1.00	-
158	329527.29	2222364.13	Картометрический	1.00	-
159	329490.25	2222342.71	Картометрический	1.00	-
160	329444.74	2222322.91	Картометрический	1.00	-
161	329449.13	2222301.79	Картометрический	1.00	-
162	329415.65	2222258.38	Картометрический	1.00	-
163	329376.82	2222248.81	Картометрический	1.00	-
164	329379.63	2222214.97	Картометрический	1.00	-
165	329395.08	2222185.45	Картометрический	1.00	-
166	329367.25	2222175.96	Картометрический	1.00	-
167	329314.52	2222213.65	Картометрический	1.00	-
168	329268.79	2222220.94	Картометрический	1.00	-
169	329269.81	2222198.95	Картометрический	1.00	-
170	329218.26	2222194.36	Картометрический	1.00	-
171	329152.48	2222171.04	Картометрический	1.00	-
172	329136.19	2222199.70	Картометрический	1.00	-
173	329124.38	2222195.38	Картометрический	1.00	-

1	2	3	4	5	6
174	329128.88	2222161.56	Картометрический	1.00	-
175	329069.76	2222150.98	Картометрический	1.00	-
176	329046.33	2222226.13	Картометрический	1.00	-
177	329037.86	2222228.62	Картометрический	1.00	-
178	329042.44	2222290.42	Картометрический	1.00	-
179	328950.22	2222297.77	Картометрический	1.00	-
180	328934.97	2222298.97	Картометрический	1.00	-
181	328774.29	2222299.52	Картометрический	1.00	-
182	328630.32	2222323.90	Картометрический	1.00	-
183	328718.20	2222227.18	Картометрический	1.00	-
184	328744.01	2222170.66	Картометрический	1.00	-
185	328770.94	2222081.14	Картометрический	1.00	-
186	328786.36	2222055.01	Картометрический	1.00	-
187	328743.38	2222036.10	Картометрический	1.00	-
188	328734.33	2222004.72	Картометрический	1.00	-
189	328698.88	2221995.16	Картометрический	1.00	-
190	328699.02	2221977.39	Картометрический	1.00	-
191	328683.09	2221960.35	Картометрический	1.00	-
192	328663.91	2221941.24	Картометрический	1.00	-
193	328664.64	2221882.07	Картометрический	1.00	-
194	328767.49	2221913.65	Картометрический	1.00	-
195	328781.82	2221851.01	Картометрический	1.00	-
196	328813.44	2221855.74	Картометрический	1.00	-
197	328937.90	2221885.40	Картометрический	1.00	-
198	328945.10	2221887.12	Картометрический	1.00	-
199	328988.39	2221913.82	Картометрический	1.00	-
200	329182.31	2222000.37	Картометрический	1.00	-
201	329191.07	2221984.15	Картометрический	1.00	-
202	329234.06	2221990.38	Картометрический	1.00	-
203	329368.58	2222009.86	Картометрический	1.00	-
204	329368.77	2221978.52	Картометрический	1.00	-
205	329469.53	2221973.89	Картометрический	1.00	-
206	329535.00	2222013.00	Картометрический	1.00	-
207	329584.00	2222044.00	Картометрический	1.00	-
208	329668.49	2222082.56	Картометрический	1.00	-
209	329670.00	2222135.00	Картометрический	1.00	-
210	329746.11	2222291.87	Картометрический	1.00	-
211	329827.91	2222311.28	Картометрический	1.00	-
212	329918.99	2222250.46	Картометрический	1.00	-
213	329976.70	2222211.92	Картометрический	1.00	-
214	330020.43	2222223.73	Картометрический	1.00	-
215	330074.09	2222261.12	Картометрический	1.00	-
216	330217.21	2222261.51	Картометрический	1.00	-
217	330243.55	2222207.85	Картометрический	1.00	-
136	330453.12	2222297.73	Картометрический	1.00	-
218	330254.60	2221935.16	Аналитический	0.30	-
219	330262.12	2221946.22	Аналитический	0.30	-

1	2	3	4	5	6
220	330277.51	2221965.37	Картометрический	1.00	-
221	330225.09	2222007.57	Картометрический	1.00	-
222	330037.33	2221925.15	Аналитический	0.30	-
223	330031.78	2221878.56	Аналитический	0.30	-
224	330048.01	2221857.52	Аналитический	0.30	-
225	330060.69	2221858.45	Аналитический	0.30	-
226	330061.40	2221875.39	Аналитический	0.30	-
227	330106.11	2221890.09	Аналитический	0.30	-
228	330183.01	2221897.41	Аналитический	0.30	-
229	330189.58	2221922.85	Аналитический	0.30	-
230	330223.15	2221955.25	Аналитический	0.30	-
218	330254.60	2221935.16	Аналитический	0.30	-
231	329737.65	2221913.84	Картометрический	1.00	-
232	329682.26	2221948.12	Картометрический	1.00	-
233	329643.72	2221877.78	Картометрический	1.00	-
234	329627.33	2221858.89	Картометрический	1.00	-
235	329606.68	2221821.40	Картометрический	1.00	-
236	329570.10	2221785.70	Картометрический	1.00	-
237	329604.57	2221742.00	Картометрический	1.00	-
238	329659.28	2221801.63	Картометрический	1.00	-
239	329685.50	2221821.07	Картометрический	1.00	-
240	329720.53	2221883.11	Картометрический	1.00	-
231	329737.65	2221913.84	Картометрический	1.00	-
241	329573.21	2221565.01	Картометрический	1.00	-
242	329561.01	2221661.28	Картометрический	1.00	-
243	329421.37	2221641.46	Картометрический	1.00	-
244	329404.20	2221566.03	Картометрический	1.00	-
245	329438.23	2221540.87	Картометрический	1.00	-
246	329522.47	2221562.21	Картометрический	1.00	-
241	329573.21	2221565.01	Картометрический	1.00	-
247	328483.80	2221494.30	Картометрический	1.00	-
248	328497.09	2221524.85	Картометрический	1.00	-
249	328491.88	2221542.60	Картометрический	1.00	-
250	328470.50	2221572.07	Картометрический	1.00	-
251	328457.36	2221629.52	Картометрический	1.00	-
252	328466.23	2221685.44	Картометрический	1.00	-
253	328442.47	2221695.43	Картометрический	1.00	-
254	328527.05	2221800.97	Картометрический	1.00	-
255	328469.41	2221857.29	Картометрический	1.00	-
256	328368.61	2221836.56	Картометрический	1.00	-
257	328321.12	2221800.93	Картометрический	1.00	-
258	328275.14	2221714.74	Картометрический	1.00	-
259	328344.68	2221615.96	Картометрический	1.00	-
260	328321.21	2221601.50	Картометрический	1.00	-
261	328249.20	2221583.03	Картометрический	1.00	-

1	2	3	4	5	6
262	328161.25	2221536.85	Картометрический	1.00	-
263	328154.81	2221496.19	Картометрический	1.00	-
264	328181.47	2221440.52	Картометрический	1.00	-
265	328200.30	2221411.87	Картометрический	1.00	-
266	328232.41	2221415.50	Картометрический	1.00	-
267	328242.33	2221444.33	Картометрический	1.00	-
247	328483.80	2221494.30	Картометрический	1.00	-
268	328094.75	2221462.78	Картометрический	1.00	-
269	328101.45	2221482.28	Картометрический	1.00	-
270	328110.69	2221501.78	Картометрический	1.00	-
271	328125.02	2221518.40	Картометрический	1.00	-
272	328121.56	2221597.55	Картометрический	1.00	-
273	328057.45	2221588.65	Картометрический	1.00	-
274	328060.16	2221526.67	Картометрический	1.00	-
275	328009.35	2221509.89	Картометрический	1.00	-
276	327936.21	2221505.36	Картометрический	1.00	-
277	327894.34	2221514.51	Картометрический	1.00	-
278	327876.83	2221522.20	Картометрический	1.00	-
279	327859.83	2221548.01	Картометрический	1.00	-
280	327814.46	2221628.69	Картометрический	1.00	-
281	327752.01	2221764.22	Картометрический	1.00	-
282	327768.26	2221783.18	Картометрический	1.00	-
283	327727.41	2221841.21	Картометрический	1.00	-
284	327645.89	2221790.06	Картометрический	1.00	-
285	327651.20	2221781.94	Картометрический	1.00	-
286	327660.78	2221765.95	Картометрический	1.00	-
287	327667.70	2221755.88	Картометрический	1.00	-
288	327682.65	2221733.38	Картометрический	1.00	-
289	327730.68	2221662.35	Картометрический	1.00	-
290	327803.69	2221554.67	Картометрический	1.00	-
291	327824.70	2221527.06	Картометрический	1.00	-
292	327836.96	2221512.45	Картометрический	1.00	-
293	327859.71	2221480.24	Картометрический	1.00	-
294	327869.27	2221467.79	Картометрический	1.00	-
295	327896.29	2221434.65	Аналитический	0.50	-
296	327900.91	2221434.01	Картометрический	1.00	-
297	327911.98	2221432.47	Картометрический	1.00	-
298	327941.63	2221429.18	Картометрический	1.00	-
299	327971.25	2221430.98	Картометрический	1.00	-
268	328094.75	2221462.78	Картометрический	1.00	-
300	328331.70	2221936.32	Картометрический	1.00	-
301	328355.72	2221966.72	Картометрический	1.00	-
302	328385.54	2222027.54	Картометрический	1.00	-
303	328441.60	2222060.83	Картометрический	1.00	-
304	328457.14	2222086.53	Картометрический	1.00	-
305	328444.40	2222093.20	Картометрический	1.00	-

1	2	3	4	5	6
306	328450.13	2222117.79	Картометрический	1.00	-
307	328427.22	2222126.94	Картометрический	1.00	-
308	328421.03	2222160.75	Картометрический	1.00	-
309	328420.53	2222160.10	Картометрический	1.00	-
310	328407.64	2222143.72	Картометрический	1.00	-
311	328389.93	2222137.68	Картометрический	1.00	-
312	328321.96	2222176.96	Картометрический	1.00	-
313	328317.39	2222220.10	Картометрический	1.00	-
314	328280.18	2222219.83	Картометрический	1.00	-
315	328277.16	2222174.11	Картометрический	1.00	-
316	328257.54	2222195.98	Картометрический	1.00	-
317	328247.10	2222232.28	Картометрический	1.00	-
318	328157.54	2222221.50	Картометрический	1.00	-
319	328162.03	2222189.37	Картометрический	1.00	-
320	328139.96	2222198.52	Картометрический	1.00	-
321	328128.31	2222202.18	Картометрический	1.00	-
322	327982.08	2222138.14	Картометрический	1.00	-
323	327864.41	2222130.93	Картометрический	1.00	-
324	327862.52	2222182.57	Картометрический	1.00	-
325	327851.49	2222188.47	Картометрический	1.00	-
326	327803.21	2222192.53	Картометрический	1.00	-
327	327784.43	2222171.02	Картометрический	1.00	-
328	327779.00	2222162.14	Картометрический	1.00	-
329	327766.06	2222137.64	Картометрический	1.00	-
330	327757.98	2222124.79	Картометрический	1.00	-
331	327747.35	2222111.30	Картометрический	1.00	-
332	327735.41	2222100.75	Картометрический	1.00	-
333	327717.90	2222093.31	Картометрический	1.00	-
334	327706.00	2222088.99	Картометрический	1.00	-
335	327684.09	2222013.02	Картометрический	1.00	-
336	327672.49	2221974.62	Картометрический	1.00	-
337	327664.47	2221950.25	Картометрический	1.00	-
338	327748.68	2221929.65	Картометрический	1.00	-
339	327779.75	2221932.10	Картометрический	1.00	-
340	327784.69	2221980.36	Картометрический	1.00	-
341	327824.35	2221980.20	Картометрический	1.00	-
342	327854.27	2221998.68	Картометрический	1.00	-
343	327856.60	2222023.47	Картометрический	1.00	-
344	327914.32	2222024.83	Картометрический	1.00	-
345	328067.32	2222038.77	Картометрический	1.00	-
346	328069.36	2222068.97	Картометрический	1.00	-
347	328141.90	2222080.61	Картометрический	1.00	-
348	328213.83	2222051.29	Картометрический	1.00	-
349	328278.06	2222017.27	Картометрический	1.00	-
350	328274.18	2221951.81	Картометрический	1.00	-
300	328331.70	2221936.32	Картометрический	1.00	-
351	327702.82	2221671.91	Аналитический	0.50	-

1	2	3	4	5	6
352	327636.83	2221772.02	Картометрический	1.00	-
353	327586.62	2221847.86	Картометрический	1.00	-
354	327564.48	2221832.24	Аналитический	0.10	-
355	327542.72	2221826.14	Аналитический	0.10	-
356	327545.05	2221719.96	Картометрический	1.00	-
357	327433.00	2221723.27	Картометрический	1.00	-
358	327432.82	2221743.02	Картометрический	1.00	-
359	327323.40	2221738.98	Картометрический	1.00	-
360	327323.04	2221714.05	Картометрический	1.00	-
361	327216.47	2221697.69	Картометрический	1.00	-
362	327219.38	2221650.12	Картометрический	1.00	-
363	327265.08	2221655.37	Картометрический	1.00	-
364	327285.67	2221584.31	Картометрический	1.00	-
365	327306.75	2221607.25	Картометрический	1.00	-
366	327472.70	2221608.70	Картометрический	1.00	-
367	327527.70	2221623.20	Картометрический	1.00	-
368	327610.17	2221653.88	Картометрический	1.00	-
369	327658.73	2221672.05	Картометрический	1.00	-
370	327694.29	2221674.72	Картометрический	1.00	-
351	327702.82	2221671.91	Аналитический	0.50	-
371	327617.55	2221903.62	Картометрический	1.00	-
372	327626.18	2221957.86	Картометрический	1.00	-
373	327619.91	2221959.11	Аналитический	0.10	-
374	327577.63	2221967.69	Картометрический	1.00	-
375	327573.07	2221948.29	Картометрический	1.00	-
376	327570.74	2221931.34	Картометрический	1.00	-
377	327570.74	2221921.57	Картометрический	1.00	-
378	327572.69	2221909.18	Картометрический	1.00	-
379	327575.09	2221901.11	Картометрический	1.00	-
371	327617.55	2221903.62	Картометрический	1.00	-
380	327527.23	2221906.82	Картометрический	1.00	-
381	327531.03	2221981.73	Картометрический	1.00	-
382	327517.36	2221982.85	Картометрический	1.00	-
383	327465.79	2221986.99	Картометрический	1.00	-
384	327462.06	2221909.00	Картометрический	1.00	-
380	327527.23	2221906.82	Картометрический	1.00	-
385	327572.64	2222006.99	Картометрический	1.00	-
386	327573.57	2222012.28	Картометрический	1.00	-
387	327577.27	2222037.70	Картометрический	1.00	-
388	327583.22	2222067.58	Картометрический	1.00	-
389	327588.18	2222088.53	Картометрический	1.00	-
390	327578.30	2222093.87	Аналитический	0.10	-
391	327565.10	2222100.24	Аналитический	0.10	-
392	327577.49	2222115.61	Аналитический	0.10	-
393	327584.00	2222139.50	Картометрический	1.00	-

1	2	3	4	5	6
394	327585.07	2222141.30	Картометрический	1.00	-
395	327590.37	2222149.99	Картометрический	1.00	-
396	327600.00	2222166.50	Картометрический	1.00	-
397	327610.30	2222160.18	Картометрический	1.00	-
398	327642.31	2222134.98	Картометрический	1.00	-
399	327658.77	2222140.86	Картометрический	1.00	-
400	327764.99	2222289.10	Картометрический	1.00	-
401	327808.44	2222227.71	Картометрический	1.00	-
402	327837.17	2222253.00	Картометрический	1.00	-
403	327862.15	2222271.05	Картометрический	1.00	-
404	327879.50	2222282.25	Картометрический	1.00	-
405	327778.05	2222349.10	Аналитический	0.50	-
406	327783.00	2222383.84	Картометрический	1.00	-
407	327779.48	2222418.54	Картометрический	1.00	-
408	327812.39	2222445.76	Картометрический	1.00	-
409	327813.12	2222477.94	Картометрический	1.00	-
410	327835.00	2222511.04	Картометрический	1.00	-
411	327780.83	2222508.31	Картометрический	1.00	-
412	327724.01	2222530.12	Картометрический	1.00	-
413	327757.76	2222562.43	Картометрический	1.00	-
414	327777.09	2222598.06	Картометрический	1.00	-
415	327834.64	2222605.89	Картометрический	1.00	-
416	327852.35	2222623.74	Картометрический	1.00	-
417	327839.40	2222688.90	Картометрический	1.00	-
418	327809.73	2222697.25	Картометрический	1.00	-
419	327761.49	2222691.16	Картометрический	1.00	-
420	327751.17	2222734.30	Картометрический	1.00	-
421	327768.09	2222737.75	Картометрический	1.00	-
422	327753.42	2222807.98	Картометрический	1.00	-
423	327793.15	2222825.07	Картометрический	1.00	-
424	327819.31	2222847.18	Картометрический	1.00	-
425	327839.60	2222857.42	Картометрический	1.00	-
426	327759.97	2222866.44	Картометрический	1.00	-
427	327722.77	2222853.61	Картометрический	1.00	-
428	327629.06	2222780.44	Картометрический	1.00	-
429	327627.20	2222825.31	Картометрический	1.00	-
430	327602.45	2222875.18	Картометрический	1.00	-
431	327587.91	2222912.38	Картометрический	1.00	-
432	327551.21	2222987.62	Картометрический	1.00	-
433	327552.75	2223028.27	Картометрический	1.00	-
434	327557.61	2223085.03	Картометрический	1.00	-
435	327554.12	2223112.12	Картометрический	1.00	-
436	327536.24	2223139.15	Картометрический	1.00	-
437	327395.93	2223074.28	Картометрический	1.00	-
438	327348.66	2223037.69	Картометрический	1.00	-
439	327343.65	2223019.90	Картометрический	1.00	-
440	327382.97	2222922.64	Картометрический	1.00	-
441	327428.65	2222933.83	Картометрический	1.00	-

1	2	3	4	5	6
442	327499.74	2222722.38	Картометрический	1.00	-
443	327431.27	2222694.19	Картометрический	1.00	-
444	327399.17	2222672.89	Картометрический	1.00	-
445	327343.34	2222660.83	Картометрический	1.00	-
446	327367.31	2222592.33	Картометрический	1.00	-
447	327321.03	2222594.25	Картометрический	1.00	-
448	327328.22	2222304.31	Картометрический	1.00	-
449	327258.34	2222313.11	Картометрический	1.00	-
450	327108.76	2222266.47	Картометрический	1.00	-
451	326947.58	2222289.87	Картометрический	1.00	-
452	326973.21	2222390.88	Картометрический	1.00	-
453	326849.84	2222439.89	Картометрический	1.00	-
454	326895.20	2222612.03	Картометрический	1.00	-
455	326788.91	2222616.48	Картометрический	1.00	-
456	326730.39	2222643.36	Картометрический	1.00	-
457	326685.51	2222643.19	Картометрический	1.00	-
458	326645.81	2222617.65	Картометрический	1.00	-
459	326630.67	2222591.34	Картометрический	1.00	-
460	326642.59	2222576.14	Картометрический	1.00	-
461	326664.62	2222571.99	Картометрический	1.00	-
462	326656.24	2222548.24	Картометрический	1.00	-
463	326572.28	2222583.51	Картометрический	1.00	-
464	326519.54	2222586.46	Картометрический	1.00	-
465	326421.46	2222603.00	Картометрический	1.00	-
466	326409.95	2222482.44	Картометрический	1.00	-
467	326240.05	2222426.81	Картометрический	1.00	-
468	326233.89	2222470.95	Картометрический	1.00	-
469	326120.78	2222453.00	Картометрический	1.00	-
470	326128.75	2222381.20	Картометрический	1.00	-
471	326072.39	2222375.97	Картометрический	1.00	-
472	326092.53	2222252.02	Картометрический	1.00	-
473	325851.78	2222242.14	Картометрический	1.00	-
474	325846.17	2222155.56	Картометрический	1.00	-
475	325954.24	2222154.01	Картометрический	1.00	-
476	325993.70	2222137.34	Аналитический	0.10	-
477	326006.01	2222136.61	Аналитический	0.10	-
478	326070.65	2222133.68	Картометрический	1.00	-
479	326300.94	2222177.83	Картометрический	1.00	-
480	326365.62	2222173.38	Картометрический	1.00	-
481	326368.12	2222234.84	Картометрический	1.00	-
482	326495.72	2222182.33	Картометрический	1.00	-
483	326553.87	2222131.60	Картометрический	1.00	-
484	326632.52	2222068.72	Картометрический	1.00	-
485	326663.17	2222056.45	Картометрический	1.00	-
486	326710.76	2222046.90	Картометрический	1.00	-
487	326801.01	2222035.64	Картометрический	1.00	-
488	326881.46	2222044.28	Картометрический	1.00	-
489	326885.11	2222011.99	Картометрический	1.00	-

1	2	3	4	5	6
490	326950.09	2222007.14	Картометрический	1.00	-
491	326975.00	2222047.00	Картометрический	1.00	-
492	327011.00	2222055.00	Картометрический	1.00	-
493	327048.20	2222076.79	Картометрический	1.00	-
494	327055.33	2222116.25	Картометрический	1.00	-
495	327148.49	2222177.83	Картометрический	1.00	-
496	327233.71	2222188.49	Картометрический	1.00	-
497	327337.08	2222135.94	Аналитический	0.10	-
498	327399.31	2222105.20	Картометрический	1.00	-
499	327517.88	2222062.78	Картометрический	1.00	-
500	327517.83	2222008.96	Картометрический	1.00	-
385	327572.64	2222006.99	Картометрический	1.00	-
501	327036.10	2221749.37	Картометрический	1.00	-
502	327079.34	2221800.74	Картометрический	1.00	-
503	327021.82	2221889.82	Картометрический	1.00	-
504	326933.31	2221907.49	Картометрический	1.00	-
505	326798.39	2221913.24	Картометрический	1.00	-
506	326797.33	2221937.76	Картометрический	1.00	-
507	326762.82	2221938.42	Аналитический	0.10	-
508	326759.31	2221905.45	Аналитический	0.10	-
509	326710.96	2221900.67	Картометрический	1.00	-
510	326649.37	2221882.27	Картометрический	1.00	-
511	326600.57	2221862.42	Картометрический	1.00	-
512	326517.85	2221810.00	Картометрический	1.00	-
513	326521.16	2221778.51	Картометрический	1.00	-
514	326492.29	2221761.81	Картометрический	1.00	-
515	326451.18	2221760.19	Картометрический	1.00	-
516	326405.31	2221764.86	Картометрический	1.00	-
517	326357.49	2221782.53	Картометрический	1.00	-
518	326311.98	2221934.96	Картометрический	1.00	-
519	326236.27	2221921.62	Картометрический	1.00	-
520	326168.34	2221909.80	Картометрический	1.00	-
521	326172.07	2221886.72	Картометрический	1.00	-
522	326095.35	2221872.24	Картометрический	1.00	-
523	326080.46	2221855.03	Картометрический	1.00	-
524	326029.70	2221859.40	Картометрический	1.00	-
525	326045.52	2221958.15	Аналитический	0.10	-
526	326037.07	2221961.00	Аналитический	0.10	-
527	326021.77	2221965.64	Аналитический	0.10	-
528	326017.60	2221950.80	Аналитический	0.10	-
529	325950.10	2221939.07	Аналитический	0.10	-
530	325912.94	2221935.45	Аналитический	0.10	-
531	325686.96	2221921.40	Картометрический	1.00	-
532	325610.09	2221922.02	Картометрический	1.00	-
533	325464.78	2221923.19	Картометрический	1.00	-
534	325417.57	2221871.35	Картометрический	1.00	-
535	325523.57	2221828.56	Картометрический	1.00	-

1	2	3	4	5	6
536	325626.82	2221842.48	Картометрический	1.00	-
537	325651.33	2221852.72	Картометрический	1.00	-
538	325710.67	2221834.32	Картометрический	1.00	-
539	325816.43	2221855.87	Картометрический	1.00	-
540	325848.60	2221855.99	Картометрический	1.00	-
541	325853.70	2221852.62	Картометрический	1.00	-
542	325858.85	2221833.16	Картометрический	1.00	-
543	325891.09	2221817.19	Картометрический	1.00	-
544	326036.38	2221685.61	Картометрический	1.00	-
545	326055.05	2221675.51	Картометрический	1.00	-
546	326089.79	2221669.72	Картометрический	1.00	-
547	326236.17	2221693.96	Картометрический	1.00	-
548	326292.91	2221691.62	Картометрический	1.00	-
549	326353.04	2221689.31	Картометрический	1.00	-
550	326525.71	2221705.18	Картометрический	1.00	-
551	326549.42	2221704.42	Картометрический	1.00	-
552	326565.53	2221697.70	Картометрический	1.00	-
553	326633.15	2221729.27	Картометрический	1.00	-
554	326676.18	2221766.70	Картометрический	1.00	-
555	326682.85	2221794.67	Картометрический	1.00	-
556	326683.54	2221835.32	Картометрический	1.00	-
557	326703.90	2221824.37	Картометрический	1.00	-
558	326786.88	2221823.83	Картометрический	1.00	-
559	326792.22	2221757.80	Картометрический	1.00	-
560	326802.50	2221725.66	Картометрический	1.00	-
561	326824.59	2221705.42	Картометрический	1.00	-
562	326831.41	2221693.59	Картометрический	1.00	-
563	326856.84	2221686.91	Картометрический	1.00	-
564	326902.52	2221698.07	Картометрический	1.00	-
565	326920.23	2221716.78	Картометрический	1.00	-
566	326922.56	2221770.97	Картометрический	1.00	-
567	326942.91	2221764.28	Картометрический	1.00	-
568	326978.43	2221775.41	Картометрический	1.00	-
569	327003.83	2221775.50	Картометрический	1.00	-
501	327036.10	2221749.37	Картометрический	1.00	-
570	326557.55	2220910.96	Картометрический	1.00	-
571	326542.09	2220968.49	Картометрический	1.00	-
572	326522.48	2221002.30	Картометрический	1.00	-
573	326513.16	2221004.80	Картометрический	1.00	-
574	326470.03	2220991.09	Картометрический	1.00	-
575	326487.58	2221051.27	Картометрический	1.00	-
576	326458.31	2221175.65	Картометрический	1.00	-
577	326444.71	2221189.15	Картометрический	1.00	-
578	326429.46	2221191.64	Картометрический	1.00	-
579	326383.01	2221161.84	Картометрический	1.00	-
580	326287.70	2221285.98	Картометрический	1.00	-
581	326206.84	2221395.76	Картометрический	1.00	-

1	2	3	4	5	6
582	326180.59	2221409.59	Картометрический	1.00	-
583	326182.09	2221407.52	Картометрический	1.00	-
584	326169.96	2221396.27	Картометрический	1.00	-
585	326117.37	2221321.77	Картометрический	1.00	-
586	326150.49	2221295.64	Картометрический	1.00	-
587	326166.80	2221238.95	Картометрический	1.00	-
588	326199.01	2221229.76	Картометрический	1.00	-
589	326259.32	2221180.87	Картометрический	1.00	-
590	326340.18	2221069.38	Картометрический	1.00	-
591	326398.42	2220897.67	Картометрический	1.00	-
592	326406.18	2220861.30	Картометрический	1.00	-
593	326406.22	2220851.98	Картометрический	1.00	-
594	326417.05	2220840.07	Картометрический	1.00	-
595	326495.04	2220874.32	Картометрический	1.00	-
570	326557.55	2220910.96	Картометрический	1.00	-
596	326369.55	2222680.15	Картометрический	1.00	-
597	326370.30	2222705.56	Картометрический	1.00	-
598	326361.70	2222737.71	Картометрический	1.00	-
599	326306.68	2222735.82	Картометрический	1.00	-
600	326270.37	2222710.27	Картометрический	1.00	-
601	326265.35	2222693.32	Картометрический	1.00	-
602	326275.59	2222673.88	Картометрический	1.00	-
603	326261.32	2222641.66	Картометрический	1.00	-
604	326282.51	2222634.10	Картометрический	1.00	-
605	326290.03	2222662.08	Картометрический	1.00	-
606	326322.21	2222659.66	Картометрический	1.00	-
596	326369.55	2222680.15	Картометрический	1.00	-
607	325969.54	2222388.94	Картометрический	1.00	-
608	325957.27	2222485.69	Картометрический	1.00	-
609	326027.65	2222508.84	Картометрический	1.00	-
610	326037.50	2222562.43	Картометрический	1.00	-
611	326134.14	2222685.22	Картометрический	1.00	-
612	326134.71	2222685.97	Картометрический	1.00	-
613	326192.27	2222760.81	Картометрический	1.00	-
614	326231.83	2222823.61	Картометрический	1.00	-
615	326239.36	2222846.50	Картометрический	1.00	-
616	326067.19	2222922.10	Картометрический	1.00	-
617	325962.77	2222993.70	Картометрический	1.00	-
618	325966.66	2223083.47	Картометрический	1.00	-
619	326043.68	2223311.55	Картометрический	1.00	-
620	325990.22	2223340.99	Картометрический	1.00	-
621	325936.81	2223359.43	Картометрический	1.00	-
622	325863.13	2223374.25	Картометрический	1.00	-
623	325789.98	2223105.73	Картометрический	1.00	-
624	325700.41	2223136.09	Картометрический	1.00	-
625	325682.03	2223170.36	Картометрический	1.00	-

1	2	3	4	5	6
626	325592.59	2223226.50	Картометрический	1.00	-
627	325700.64	2223400.44	Картометрический	1.00	-
628	325569.87	2223441.07	Картометрический	1.00	-
629	325533.43	2223447.73	Картометрический	1.00	-
630	325477.54	2223450.91	Картометрический	1.00	-
631	325426.78	2223440.56	Картометрический	1.00	-
632	325371.06	2223398.02	Картометрический	1.00	-
633	325328.84	2223368.23	Картометрический	1.00	-
634	325267.82	2223460.86	Картометрический	1.00	-
635	325222.81	2223431.42	Картометрический	1.00	-
636	325269.04	2223342.60	Картометрический	1.00	-
637	325218.43	2223326.84	Картометрический	1.00	-
638	325182.58	2223333.44	Картометрический	1.00	-
639	325095.34	2223389.62	Картометрический	1.00	-
640	325069.60	2223418.01	Картометрический	1.00	-
641	325033.82	2223497.53	Картометрический	1.00	-
642	325014.11	2223524.59	Картометрический	1.00	-
643	324992.84	2223551.61	Картометрический	1.00	-
644	324972.49	2223559.15	Картометрический	1.00	-
645	324939.44	2223564.97	Картометрический	1.00	-
646	324894.71	2223584.26	Картометрический	1.00	-
647	324854.31	2223510.18	Картометрический	1.00	-
648	324887.82	2223476.48	Картометрический	1.00	-
649	324906.98	2223490.62	Картометрический	1.00	-
650	324963.43	2223423.80	Картометрический	1.00	-
651	325009.91	2223286.88	Аналитический	0.10	-
652	325027.48	2223267.49	Аналитический	0.10	-
653	325110.95	2223235.22	Картометрический	1.00	-
654	325176.19	2223281.20	Картометрический	1.00	-
655	325246.52	2223227.60	Картометрический	1.00	-
656	325316.46	2223180.72	Картометрический	1.00	-
657	325353.38	2223167.15	Картометрический	1.00	-
658	325436.91	2223119.13	Картометрический	1.00	-
659	325492.30	2223215.78	Картометрический	1.00	-
660	325558.24	2223185.31	Картометрический	1.00	-
661	325603.92	2223153.13	Картометрический	1.00	-
662	325572.97	2223113.00	Картометрический	1.00	-
663	325517.15	2223064.63	Картометрический	1.00	-
664	325570.75	2223031.20	Картометрический	1.00	-
665	325607.55	2222988.60	Картометрический	1.00	-
666	325631.57	2222946.56	Картометрический	1.00	-
667	325675.20	2222735.71	Картометрический	1.00	-
668	325712.70	2222688.32	Картометрический	1.00	-
669	325826.97	2222694.69	Картометрический	1.00	-
670	325852.16	2222530.31	Картометрический	1.00	-
671	325799.29	2222502.84	Картометрический	1.00	-
672	325824.67	2222350.21	Картометрический	1.00	-
607	325969.54	2222388.94	Картометрический	1.00	-
673	325702.83	2222191.97	Картометрический	1.00	-
674	325661.78	2222260.92	Картометрический	1.00	-

1	2	3	4	5	6
675	325515.82	2222160.07	Картометрический	1.00	-
676	325476.23	2222177.26	Картометрический	1.00	-
677	325352.20	2222137.02	Картометрический	1.00	-
678	325331.27	2222075.13	Картометрический	1.00	-
679	325366.17	2222025.28	Картометрический	1.00	-
680	325365.79	2222001.27	Картометрический	1.00	-
681	325394.22	2221988.70	Картометрический	1.00	-
682	325446.55	2222042.52	Картометрический	1.00	-
683	325481.36	2222016.40	Картометрический	1.00	-
673	325702.83	2222191.97	Картометрический	1.00	-
684	325738.87	2222434.27	Картометрический	1.00	-
685	325751.07	2222579.34	Картометрический	1.00	-
686	325554.87	2222554.36	Картометрический	1.00	-
687	325540.92	2222595.61	Картометрический	1.00	-
688	325499.28	2222653.33	Картометрический	1.00	-
689	325518.26	2222864.83	Картометрический	1.00	-
690	325538.97	2222975.23	Картометрический	1.00	-
691	325421.61	2223026.56	Картометрический	1.00	-
692	325371.26	2222935.13	Картометрический	1.00	-
693	325261.63	2222959.94	Картометрический	1.00	-
694	325273.64	2223032.37	Картометрический	1.00	-
695	325180.34	2223050.64	Картометрический	1.00	-
696	325152.12	2222808.12	Картометрический	1.00	-
697	325126.16	2222789.95	Картометрический	1.00	-
698	325224.80	2222655.51	Картометрический	1.00	-
699	325199.66	2222610.69	Картометрический	1.00	-
700	325146.15	2222654.53	Картометрический	1.00	-
701	325118.21	2222655.28	Картометрический	1.00	-
702	325069.20	2222628.00	Картометрический	1.00	-
703	325110.86	2222583.27	Картометрический	1.00	-
704	325126.23	2222549.46	Картометрический	1.00	-
705	325093.28	2222531.55	Картометрический	1.00	-
706	324967.23	2222503.15	Картометрический	1.00	-
707	324891.98	2222475.78	Картометрический	1.00	-
708	324809.18	2222429.74	Картометрический	1.00	-
709	324598.18	2222252.83	Картометрический	1.00	-
710	324544.21	2222195.91	Картометрический	1.00	-
711	324467.52	2222101.63	Картометрический	1.00	-
712	324483.67	2222084.74	Картометрический	1.00	-
713	324499.72	2222094.97	Картометрический	1.00	-
714	324518.36	2222093.35	Картометрический	1.00	-
715	324628.42	2222079.84	Картометрический	1.00	-
716	324638.01	2222093.16	Картометрический	1.00	-
717	324640.54	2222144.81	Картометрический	1.00	-
718	324653.66	2222184.72	Картометрический	1.00	-
719	324665.94	2222203.18	Картометрический	1.00	-
720	324677.44	2222207.82	Картометрический	1.00	-
721	324725.31	2222249.28	Картометрический	1.00	-
722	324766.11	2222250.21	Картометрический	1.00	-
723	324767.07	2222249.92	Картометрический	1.00	-

1	2	3	4	5	6
724	324772.42	2222234.58	Картометрический	1.00	-
725	324872.67	2222262.85	Картометрический	1.00	-
726	324865.14	2222306.19	Картометрический	1.00	-
727	324890.70	2222314.97	Картометрический	1.00	-
728	324878.13	2222335.15	Картометрический	1.00	-
729	324878.88	2222358.01	Картометрический	1.00	-
730	324910.11	2222383.54	Картометрический	1.00	-
731	324949.96	2222370.13	Картометрический	1.00	-
732	324946.64	2222352.34	Картометрический	1.00	-
733	324951.79	2222333.73	Картометрический	1.00	-
734	324984.07	2222308.44	Картометрический	1.00	-
735	325006.00	2222330.53	Картометрический	1.00	-
736	325029.69	2222333.16	Картометрический	1.00	-
737	325062.83	2222304.49	Картометрический	1.00	-
738	325188.88	2222332.90	Картометрический	1.00	-
739	325202.51	2222310.93	Картометрический	1.00	-
740	325235.60	2222292.42	Картометрический	1.00	-
741	325259.26	2222305.21	Картометрический	1.00	-
742	325321.29	2222383.72	Картометрический	1.00	-
743	325436.91	2222324.45	Картометрический	1.00	-
744	325547.70	2222326.97	Картометрический	1.00	-
745	325666.78	2222372.73	Картометрический	1.00	-
684	325738.87	2222434.27	Картометрический	1.00	-
746	325077.63	2223120.69	Картометрический	1.00	-
747	325022.35	2223162.22	Картометрический	1.00	-
748	325041.20	2223187.54	Картометрический	1.00	-
749	324991.97	2223242.27	Картометрический	1.00	-
750	324934.92	2223195.10	Картометрический	1.00	-
751	324981.69	2223148.48	Картометрический	1.00	-
752	324971.61	2223127.27	Картометрический	1.00	-
753	324991.15	2223110.41	Картометрический	1.00	-
754	324942.35	2223029.77	Картометрический	1.00	-
755	324943.33	2222994.22	Картометрический	1.00	-
756	324989.94	2222983.38	Картометрический	1.00	-
757	325008.44	2223017.32	Картометрический	1.00	-
746	325077.63	2223120.69	Картометрический	1.00	-

## 3. Сведения о характерных точках части (частей) границы объекта

Обозначение характерных точек части границы	Координаты, м		Метод определения координат характерной точки	Средняя квадратическая погрешность положения характерной точки (M <sub>t</sub> ), м	Описание обозначения точки на местности (при наличии)
	X	Y			
1	2	3	4	5	6
Часть №					
-	-	-	-	-	-





## ОПИСАНИЕ МЕСТОПОЛОЖЕНИЯ ГРАНИЦ

Общественно-деловая зона села Березняги - ОД/1

---

(наименование объекта, местоположение границ которого описано  
(далее - объект)

## Раздел 1

Сведения об объекте		
№ п/п	Характеристики объекта	Описание характеристик
1	2	3
1	Местоположение объекта	Воронежская область, Петропавловский муниципальный район, Березняговское сельское поселение, село Березняги
2	Площадь объекта $\pm$ величина погрешности определения площади ( $P \pm \text{Дельта } P$ )	-
3	Иные характеристики объекта	-

Сведения о местоположении границ объекта					
1. Система координат: МСК - 36, зона 2					
2. Сведения о характерных точках границ объекта					
Обозначение характерных точек границ	Координаты, м		Метод определения координат характерной точки	Средняя квадратическая погрешность положения характерной точки (М), м	Описание обозначения точки на местности (при наличии)
	X	Y			
1	2	3	4	5	6
1	327808.44	2222227.71	Картометрический	1.00	-
2	327764.99	2222289.10	Картометрический	1.00	-
3	327658.77	2222140.86	Картометрический	1.00	-
4	327642.31	2222134.98	Картометрический	1.00	-
5	327610.30	2222160.18	Картометрический	1.00	-
6	327600.00	2222166.50	Картометрический	1.00	-
7	327590.37	2222149.99	Картометрический	1.00	-
8	327585.07	2222141.30	Картометрический	1.00	-
9	327584.00	2222139.50	Картометрический	1.00	-
10	327577.49	2222115.61	Аналитический	0.10	-
11	327565.10	2222100.24	Аналитический	0.10	-
12	327578.30	2222093.87	Аналитический	0.10	-
13	327588.18	2222088.53	Картометрический	1.00	-
14	327592.03	2222095.00	Картометрический	1.00	-
15	327605.94	2222105.52	Картометрический	1.00	-
16	327616.79	2222112.32	Картометрический	1.00	-
17	327628.30	2222116.84	Картометрический	1.00	-
18	327649.97	2222116.34	Картометрический	1.00	-
19	327676.80	2222108.16	Картометрический	1.00	-
20	327686.65	2222106.37	Картометрический	1.00	-
21	327692.71	2222105.70	Картометрический	1.00	-
22	327704.99	2222105.50	Картометрический	1.00	-
23	327713.23	2222106.56	Картометрический	1.00	-
24	327724.36	2222113.66	Картометрический	1.00	-
25	327733.84	2222123.24	Картометрический	1.00	-
26	327743.25	2222135.17	Картометрический	1.00	-
27	327750.46	2222146.65	Картометрический	1.00	-
28	327763.35	2222171.05	Картометрический	1.00	-
29	327769.77	2222181.55	Картометрический	1.00	-
1	327808.44	2222227.71	Картометрический	1.00	-
30	327664.47	2221950.25	Картометрический	1.00	-
31	327672.49	2221974.62	Картометрический	1.00	-

1	2	3	4	5	6
32	327684.09	2222013.02	Картометрический	1.00	-
33	327706.00	2222088.99	Картометрический	1.00	-
34	327691.57	2222087.71	Картометрический	1.00	-
35	327684.05	2222088.55	Картометрический	1.00	-
36	327672.55	2222090.64	Картометрический	1.00	-
37	327647.09	2222098.40	Картометрический	1.00	-
38	327631.50	2222098.76	Картометрический	1.00	-
39	327624.92	2222096.17	Картометрический	1.00	-
40	327616.17	2222090.69	Картометрический	1.00	-
41	327605.32	2222082.48	Картометрический	1.00	-
42	327601.73	2222077.10	Картометрический	1.00	-
43	327597.91	2222064.55	Картометрический	1.00	-
44	327602.14	2222063.33	Картометрический	1.00	-
45	327598.13	2222049.44	Картометрический	1.00	-
46	327594.79	2222051.72	Картометрический	1.00	-
47	327592.12	2222035.63	Картометрический	1.00	-
48	327583.13	2221991.20	Картометрический	1.00	-
49	327577.63	2221967.69	Картометрический	1.00	-
50	327619.91	2221959.11	Аналитический	0.10	-
51	327626.18	2221957.86	Картометрический	1.00	-
30	327664.47	2221950.25	Картометрический	1.00	-
52	327555.85	2221905.95	Картометрический	1.00	-
53	327554.35	2221920.37	Картометрический	1.00	-
54	327555.32	2221932.14	Картометрический	1.00	-
55	327565.48	2221973.87	Картометрический	1.00	-
56	327570.17	2221992.77	Картометрический	1.00	-
57	327572.64	2222006.99	Картометрический	1.00	-
58	327517.83	2222008.96	Картометрический	1.00	-
59	327517.36	2221982.85	Картометрический	1.00	-
60	327531.03	2221981.73	Картометрический	1.00	-
61	327527.23	2221906.82	Картометрический	1.00	-
52	327555.85	2221905.95	Картометрический	1.00	-

## 3. Сведения о характерных точках части (частей) границы объекта

Обозначение характерных точек части границы	Координаты, м		Метод определения координат характерной точки	Средняя квадратическая погрешность положения характерной точки (Mt), м	Описание обозначения точки на местности (при наличии)
	X	Y			
1	2	3	4	5	6
Часть №					
-	-	-	-	-	-



Рисунок 4  
План границ объекта



Масштаб 1:2000

Используемые условные знаки и обозначения:

— границы территориальной зоны

• 1 характеристика точки границ территориальной зоны

Руководитель ЮУрО «Национальный центр

Подпись \_\_\_\_\_ Ю.В. Шалагина Дата « 01 » \_\_\_\_\_ 2022 г.

Место для отбора почва (при наличии) дана, составившему описание местоположения границ объекта



## ОПИСАНИЕ МЕСТОПОЛОЖЕНИЯ ГРАНИЦ

Зона улиц, дорог, инженерной и транспортной инфраструктуры села Березняги - ИТ1/1

(наименование объекта, местоположение границ которого описано  
(далее - объект)

## Раздел 1

Сведения об объекте		
№ п/п	Характеристики объекта	Описание характеристик
1	2	3
1	Местоположение объекта	Воронежская область, Петропавловский муниципальный район, Березняговское сельское поселение, село Березняги
2	Площадь объекта $\pm$ величина погрешности определения площади ( $P \pm \Delta P$ )	-
3	Иные характеристики объекта	-

Сведения о местоположении границ объекта					
1. Система координат: МСК - 36, зона 2					
2. Сведения о характерных точках границ объекта					
Обозначение характерных точек границ	Координаты, м		Метод определения координат характерной точки	Средняя квадратическая погрешность положения характерной точки (Мт), м	Описание обозначения точки на местности (при наличии)
	X	Y			
1	2	3	4	5	6
1	329596.29	2221536.65	Картометрический	1.00	-
2	329573.21	2221565.01	Картометрический	1.00	-
3	329522.47	2221562.21	Картометрический	1.00	-
4	329527.79	2221533.96	Картометрический	1.00	-
5	329536.75	2221506.44	Картометрический	1.00	-
1	329596.29	2221536.65	Картометрический	1.00	-
6	329529.09	2221532.04	Аналитический	0.10	-
7	329533.47	2221535.43	Аналитический	0.10	-
8	329532.86	2221536.22	Аналитический	0.10	-
9	329528.48	2221532.83	Аналитический	0.10	-
6	329529.09	2221532.04	Аналитический	0.10	-
10	327894.35	2222272.46	Аналитический	0.50	-
11	327879.50	2222282.25	Аналитический	0.50	-
12	327862.15	2222271.05	Картометрический	1.00	-
13	327837.17	2222253.00	Картометрический	1.00	-
14	327808.44	2222227.71	Картометрический	1.00	-
15	327769.77	2222181.55	Картометрический	1.00	-
16	327763.35	2222171.05	Картометрический	1.00	-
17	327750.46	2222146.65	Картометрический	1.00	-
18	327743.25	2222135.17	Картометрический	1.00	-
19	327733.84	2222123.24	Картометрический	1.00	-
20	327724.36	2222113.66	Картометрический	1.00	-
21	327713.23	2222106.56	Картометрический	1.00	-
22	327704.99	2222105.50	Картометрический	1.00	-
23	327692.71	2222105.70	Картометрический	1.00	-
24	327686.65	2222106.37	Картометрический	1.00	-
25	327676.80	2222108.16	Картометрический	1.00	-
26	327649.97	2222116.34	Картометрический	1.00	-
27	327628.30	2222116.84	Картометрический	1.00	-
28	327616.79	2222112.32	Картометрический	1.00	-
29	327605.94	2222105.52	Картометрический	1.00	-
30	327592.03	2222095.00	Картометрический	1.00	-
31	327588.18	2222088.53	Картометрический	1.00	-

1	2	3	4	5	6
32	327583.22	2222067.58	Картометрический	1.00	-
33	327577.27	2222037.70	Картометрический	1.00	-
34	327573.57	2222012.28	Картометрический	1.00	-
35	327570.17	2221992.77	Картометрический	1.00	-
36	327565.48	2221973.87	Картометрический	1.00	-
37	327555.32	2221932.14	Картометрический	1.00	-
38	327554.35	2221920.37	Картометрический	1.00	-
39	327555.85	2221905.95	Картометрический	1.00	-
40	327558.34	2221893.91	Картометрический	1.00	-
41	327563.99	2221882.28	Картометрический	1.00	-
42	327586.62	2221847.86	Картометрический	1.00	-
43	327636.83	2221772.02	Картометрический	1.00	-
44	327702.82	2221671.91	Аналитический	0.50	-
45	327704.46	2221671.37	Аналитический	0.50	-
46	327888.26	2221435.77	Аналитический	0.50	-
47	327896.29	2221434.65	Аналитический	0.50	-
48	327869.27	2221467.79	Картометрический	1.00	-
49	327859.71	2221480.24	Картометрический	1.00	-
50	327836.96	2221512.45	Картометрический	1.00	-
51	327824.70	2221527.06	Картометрический	1.00	-
52	327803.69	2221554.67	Картометрический	1.00	-
53	327730.68	2221662.35	Картометрический	1.00	-
54	327682.65	2221733.38	Картометрический	1.00	-
55	327667.70	2221755.88	Картометрический	1.00	-
56	327660.78	2221765.95	Картометрический	1.00	-
57	327651.20	2221781.94	Картометрический	1.00	-
58	327601.28	2221858.02	Картометрический	1.00	-
59	327579.39	2221891.03	Картометрический	1.00	-
60	327575.09	2221901.11	Картометрический	1.00	-
61	327572.69	2221909.18	Картометрический	1.00	-
62	327570.74	2221921.57	Картометрический	1.00	-
63	327570.74	2221931.34	Картометрический	1.00	-
64	327573.07	2221948.29	Картометрический	1.00	-
65	327583.13	2221991.20	Картометрический	1.00	-
66	327592.12	2222035.63	Картометрический	1.00	-
67	327594.79	2222051.72	Картометрический	1.00	-
68	327598.13	2222049.44	Картометрический	1.00	-
69	327602.14	2222063.33	Картометрический	1.00	-
70	327597.91	2222064.55	Картометрический	1.00	-
71	327601.73	2222077.10	Картометрический	1.00	-
72	327605.32	2222082.48	Картометрический	1.00	-
73	327616.17	2222090.69	Картометрический	1.00	-
74	327624.92	2222096.17	Картометрический	1.00	-
75	327631.50	2222098.76	Картометрический	1.00	-
76	327647.09	2222098.40	Картометрический	1.00	-
77	327672.55	2222090.64	Картометрический	1.00	-
78	327684.05	2222088.55	Картометрический	1.00	-
79	327691.57	2222087.71	Картометрический	1.00	-

1	2	3	4	5	6
80	327706.00	2222088.99	Картометрический	1.00	-
81	327717.90	2222093.31	Картометрический	1.00	-
82	327735.41	2222100.75	Картометрический	1.00	-
83	327747.35	2222111.30	Картометрический	1.00	-
84	327757.98	2222124.79	Картометрический	1.00	-
85	327766.06	2222137.64	Картометрический	1.00	-
86	327779.00	2222162.14	Картометрический	1.00	-
87	327784.43	2222171.02	Картометрический	1.00	-
88	327803.21	2222192.53	Картометрический	1.00	-
89	327821.36	2222215.10	Картометрический	1.00	-
90	327848.41	2222238.91	Картометрический	1.00	-
91	327872.31	2222256.18	Картометрический	1.00	-
92	327882.69	2222262.88	Аналитический	0.50	-
10	327894.35	2222272.46	Аналитический	0.50	-

## 3. Сведения о характерных точках части (частей) границы объекта



Обозначение характерных точек части границы	Координаты, м		Метод определения координат характерной точки	Средняя квадратическая погрешность положения характерной точки (Mt), м	Описание обозначения точки на местности (при наличии)
	X	Y			
1	2	3	4	5	6
Часть №					
-	-	-	-	-	-






Масштаб 1:5000

Используются условные знаки и обозначения:

-  границы территориальной зоны
-  \*1 характеристика точки границ территориальной зоны

Руководитель ООО «Информационно-проектный центр»  
 Подпись:  Ю.В. Шапкин Дата: « 01 » ноября 2022г.  
 Место для отнесения к объекту кадастра недвижимости, подлежащего описанию местоположения границ объекта

## ОПИСАНИЕ МЕСТОПОЛОЖЕНИЯ ГРАНИЦ

Зона сельскохозяйственного использования в границах населенного пункта  
села Березняги - СХ1/1

(наименование объекта, местоположение границ которого описано  
(далее - объект)

## Раздел 1

Сведения об объекте		
№ п/п	Характеристики объекта	Описание характеристик
1	2	3
1	Местоположение объекта	Воронежская область, Петропавловский муниципальный район, Березняговское сельское поселение, село Березняги
2	Площадь объекта $\pm$ величина погрешности определения площади ( $P \pm \Delta P$ )	-
3	Иные характеристики объекта	-

## Раздел 2

Сведения о местоположении границ объекта					
1. Система координат: МСК - 36, зона 2					
2. Сведения о характерных точках границ объекта					
Обозначение характерных точек границ	Координаты, м		Метод определения координат характерной точки	Средняя квадратическая погрешность положения характерной точки (Мт), м	Описание обозначения точки на местности (при наличии)
	X	Y			
1	2	3	4	5	6
1	332752.92	2226296.04	Картометрический	1.00	-
2	332724.37	2226298.80	Картометрический	1.00	-
3	332644.34	2226323.41	Картометрический	1.00	-
4	332607.31	2226294.39	Картометрический	1.00	-
5	332580.41	2226267.97	Картометрический	1.00	-
6	332468.33	2225957.46	Картометрический	1.00	-
7	332285.45	2225606.68	Картометрический	1.00	-
8	332452.32	2225731.53	Картометрический	1.00	-
9	332505.97	2225666.06	Картометрический	1.00	-
10	332541.47	2225694.95	Картометрический	1.00	-
11	332557.64	2225679.66	Картометрический	1.00	-
12	332590.62	2225729.10	Картометрический	1.00	-
13	332578.72	2225750.08	Картометрический	1.00	-
14	332577.30	2225752.79	Картометрический	1.00	-
15	332563.12	2225781.81	Картометрический	1.00	-
16	332560.47	2225788.37	Картометрический	1.00	-
17	332551.88	2225814.92	Картометрический	1.00	-
18	332550.26	2225821.35	Картометрический	1.00	-
19	332546.87	2225839.96	Картометрический	1.00	-
20	332546.20	2225852.66	Картометрический	1.00	-
21	332548.76	2225865.13	Картометрический	1.00	-
22	332555.27	2225884.13	Картометрический	1.00	-
23	332561.87	2225896.96	Картометрический	1.00	-
24	332577.75	2225919.22	Картометрический	1.00	-
25	332586.11	2225928.32	Картометрический	1.00	-
26	332610.05	2225948.62	Картометрический	1.00	-
27	332622.01	2225956.14	Картометрический	1.00	-
28	332648.82	2225968.11	Картометрический	1.00	-
29	332652.37	2225969.53	Картометрический	1.00	-
30	332707.34	2225989.19	Картометрический	1.00	-
31	332732.62	2226001.46	Картометрический	1.00	-
32	332747.66	2226011.78	Картометрический	1.00	-
33	332757.93	2226021.74	Картометрический	1.00	-
34	332788.17	2226048.80	Картометрический	1.00	-
35	332795.60	2226101.09	Картометрический	1.00	-

1	2	3	4	5	6
36	332783.04	2226165.59	Картометрический	1.00	-
37	332769.89	2226193.96	Картометрический	1.00	-
38	332755.29	2226203.12	Картометрический	1.00	-
39	332757.04	2226226.46	Картометрический	1.00	-
40	332757.87	2226230.26	Картометрический	1.00	-
41	332764.83	2226256.88	Картометрический	1.00	-
1	332752.92	2226296.04	Картометрический	1.00	-
42	332329.13	2225121.56	Картометрический	1.00	-
43	332290.39	2225145.86	Картометрический	1.00	-
44	332260.58	2225201.42	Картометрический	1.00	-
45	332204.94	2225259.99	Картометрический	1.00	-
46	332113.08	2224961.46	Картометрический	1.00	-
47	332128.53	2224930.24	Картометрический	1.00	-
48	332126.20	2224901.44	Картометрический	1.00	-
49	332113.69	2224873.45	Картометрический	1.00	-
50	332177.10	2224830.91	Картометрический	1.00	-
42	332329.13	2225121.56	Картометрический	1.00	-
51	332459.57	2224540.60	Картометрический	1.00	-
52	332477.17	2224565.26	Картометрический	1.00	-
53	332490.37	2224614.43	Картометрический	1.00	-
54	332484.07	2224635.07	Картометрический	1.00	-
55	332478.25	2224654.14	Картометрический	1.00	-
56	332453.50	2224683.58	Картометрический	1.00	-
57	332422.94	2224697.77	Картометрический	1.00	-
58	332336.55	2224708.20	Картометрический	1.00	-
59	332331.79	2224541.44	Картометрический	1.00	-
60	332365.57	2224550.97	Картометрический	1.00	-
61	332388.46	2224545.19	Картометрический	1.00	-
62	332402.94	2224530.91	Картометрический	1.00	-
63	332429.19	2224528.54	Картометрический	1.00	-
51	332459.57	2224540.60	Картометрический	1.00	-
64	331997.62	2223639.90	Картометрический	1.00	-
65	332009.29	2223662.29	Картометрический	1.00	-
66	332020.18	2223675.91	Картометрический	1.00	-
67	332029.29	2223700.53	Картометрический	1.00	-
68	332012.54	2223785.89	Картометрический	1.00	-
69	331994.46	2223827.23	Картометрический	1.00	-
70	331994.49	2223828.54	Картометрический	1.00	-
71	331991.61	2223826.33	Картометрический	1.00	-
72	331977.99	2223786.57	Картометрический	1.00	-
73	331948.90	2223669.54	Картометрический	1.00	-
64	331997.62	2223639.90	Картометрический	1.00	-
74	331755.78	2222782.03	Картометрический	1.00	-
75	331800.86	2222856.82	Картометрический	1.00	-

1	2	3	4	5	6
76	331810.71	2222894.13	Картометрический	1.00	-
77	331815.44	2222937.33	Картометрический	1.00	-
78	331810.13	2222967.76	Картометрический	1.00	-
79	331789.63	2222992.99	Картометрический	1.00	-
80	331779.16	2223034.39	Картометрический	1.00	-
81	331809.18	2223087.07	Картометрический	1.00	-
82	331766.17	2223076.60	Картометрический	1.00	-
83	331725.99	2222990.31	Картометрический	1.00	-
84	331696.23	2222962.49	Картометрический	1.00	-
85	331678.15	2222900.90	Картометрический	1.00	-
86	331687.47	2222877.12	Картометрический	1.00	-
87	331677.03	2222820.19	Картометрический	1.00	-
88	331659.78	2222771.80	Картометрический	1.00	-
74	331755.78	2222782.03	Картометрический	1.00	-
89	331713.59	2223017.15	Картометрический	1.00	-
90	331732.53	2223060.28	Картометрический	1.00	-
91	331730.85	2223089.48	Картометрический	1.00	-
92	331694.72	2223110.82	Картометрический	1.00	-
93	331694.52	2223150.77	Картометрический	1.00	-
94	331712.78	2223193.03	Картометрический	1.00	-
95	331719.44	2223206.61	Картометрический	1.00	-
96	331728.65	2223211.17	Картометрический	1.00	-
97	331720.77	2223253.94	Картометрический	1.00	-
98	331684.80	2223277.69	Картометрический	1.00	-
99	331673.13	2223259.06	Картометрический	1.00	-
100	331632.74	2223111.55	Картометрический	1.00	-
101	331618.03	2223089.86	Картометрический	1.00	-
102	331592.95	2223016.67	Картометрический	1.00	-
89	331713.59	2223017.15	Картометрический	1.00	-
103	331472.04	2222868.94	Картометрический	1.00	-
104	331443.73	2222897.09	Картометрический	1.00	-
105	331407.94	2222963.05	Картометрический	1.00	-
106	331471.32	2223034.27	Картометрический	1.00	-
107	331427.10	2223069.79	Картометрический	1.00	-
108	331460.82	2223111.45	Картометрический	1.00	-
109	331401.87	2223163.80	Картометрический	1.00	-
110	331330.59	2223282.48	Картометрический	1.00	-
111	331250.25	2223399.61	Картометрический	1.00	-
112	331179.52	2223360.34	Картометрический	1.00	-
113	331286.62	2223184.91	Картометрический	1.00	-
114	331303.11	2223131.71	Картометрический	1.00	-
115	331303.52	2223079.24	Картометрический	1.00	-
116	331288.57	2223045.28	Картометрический	1.00	-
117	331389.41	2222912.28	Картометрический	1.00	-
118	331339.45	2222920.39	Картометрический	1.00	-
119	331261.77	2222827.65	Картометрический	1.00	-

1	2	3	4	5	6
120	331396.36	2222777.48	Картометрический	1.00	-
103	331472.04	2222868.94	Картометрический	1.00	-
121	331237.93	2222582.44	Картометрический	1.00	-
122	331217.46	2222626.69	Картометрический	1.00	-
123	331156.74	2222605.09	Картометрический	1.00	-
124	331089.49	2222553.85	Картометрический	1.00	-
125	331039.74	2222550.22	Картометрический	1.00	-
126	331037.93	2222550.09	Картометрический	1.00	-
127	331036.71	2222596.63	Картометрический	1.00	-
128	330977.32	2222728.23	Картометрический	1.00	-
129	330920.22	2222890.32	Картометрический	1.00	-
130	330853.82	2222946.54	Картометрический	1.00	-
131	330821.32	2222884.53	Картометрический	1.00	-
132	330814.08	2222837.92	Картометрический	1.00	-
133	330910.87	2222643.04	Аналитический	0.10	-
134	330916.48	2222636.07	Аналитический	0.10	-
135	330963.54	2222546.32	Картометрический	1.00	-
136	331012.05	2222507.00	Картометрический	1.00	-
137	331045.41	2222451.89	Картометрический	1.00	-
138	331136.63	2222489.09	Картометрический	1.00	-
139	331198.41	2222538.86	Картометрический	1.00	-
121	331237.93	2222582.44	Картометрический	1.00	-
140	331163.92	2222338.57	Картометрический	1.00	-
141	331154.45	2222419.93	Картометрический	1.00	-
142	331074.02	2222376.05	Картометрический	1.00	-
143	330937.14	2222323.48	Картометрический	1.00	-
144	330873.22	2222395.34	Картометрический	1.00	-
145	330796.26	2222552.79	Картометрический	1.00	-
146	330740.74	2222683.35	Картометрический	1.00	-
147	330556.54	2222705.42	Картометрический	1.00	-
148	330567.16	2222851.92	Картометрический	1.00	-
149	330547.55	2222854.65	Картометрический	1.00	-
150	330406.68	2222864.34	Картометрический	1.00	-
151	330383.40	2222718.21	Картометрический	1.00	-
152	330300.11	2222718.99	Картометрический	1.00	-
153	330299.34	2222791.81	Картометрический	1.00	-
154	330330.24	2222802.46	Картометрический	1.00	-
155	330333.73	2222837.05	Картометрический	1.00	-
156	330288.84	2222846.02	Картометрический	1.00	-
157	330277.95	2222832.42	Картометрический	1.00	-
158	330194.60	2222786.11	Картометрический	1.00	-
159	330075.26	2222690.47	Картометрический	1.00	-
160	330073.02	2222662.01	Картометрический	1.00	-
161	330119.02	2222671.34	Картометрический	1.00	-
162	330176.19	2222547.40	Картометрический	1.00	-
163	330224.77	2222465.07	Картометрический	1.00	-

1	2	3	4	5	6
164	330290.18	2222420.48	Картометрический	1.00	-
165	330321.99	2222420.12	Картометрический	1.00	-
166	330398.89	2222435.81	Картометрический	1.00	-
167	330453.12	2222297.73	Картометрический	1.00	-
168	330243.55	2222207.85	Картометрический	1.00	-
169	330217.21	2222261.51	Картометрический	1.00	-
170	330074.09	2222261.12	Картометрический	1.00	-
171	330020.43	2222223.73	Картометрический	1.00	-
172	329976.70	2222211.92	Картометрический	1.00	-
173	329918.99	2222250.46	Картометрический	1.00	-
174	329936.52	2222141.62	Картометрический	1.00	-
175	329955.96	2222100.21	Картометрический	1.00	-
176	329959.91	2222081.01	Картометрический	1.00	-
177	330002.22	2222076.61	Картометрический	1.00	-
178	330066.80	2222077.72	Картометрический	1.00	-
179	330093.80	2222059.41	Картометрический	1.00	-
180	330120.57	2222087.23	Картометрический	1.00	-
181	330217.97	2222132.33	Картометрический	1.00	-
182	330254.08	2222137.13	Картометрический	1.00	-
183	330290.31	2222120.41	Картометрический	1.00	-
184	330301.83	2222122.77	Картометрический	1.00	-
185	330308.61	2222148.18	Картометрический	1.00	-
186	330359.31	2222156.90	Картометрический	1.00	-
187	330383.92	2222156.26	Картометрический	1.00	-
188	330399.98	2222171.72	Картометрический	1.00	-
189	330406.04	2222189.44	Картометрический	1.00	-
190	330444.36	2222212.70	Картометрический	1.00	-
191	330472.81	2222211.31	Картометрический	1.00	-
192	330498.21	2222205.29	Картометрический	1.00	-
193	330550.45	2222214.02	Картометрический	1.00	-
194	330581.44	2222210.41	Картометрический	1.00	-
195	330612.88	2222184.37	Картометрический	1.00	-
196	330646.81	2222172.24	Картометрический	1.00	-
197	330712.16	2222175.30	Картометрический	1.00	-
198	330759.75	2222168.22	Картометрический	1.00	-
199	330806.38	2222194.60	Картометрический	1.00	-
200	330878.34	2222212.66	Картометрический	1.00	-
201	330922.15	2222218.36	Картометрический	1.00	-
202	330965.15	2222235.58	Картометрический	1.00	-
203	331063.89	2222260.84	Картометрический	1.00	-
204	331104.58	2222278.05	Картометрический	1.00	-
205	331122.89	2222285.80	Картометрический	1.00	-
140	331163.92	2222338.57	Картометрический	1.00	-
206	330710.82	2222488.12	Картометрический	1.00	-
207	330629.56	2222579.33	Картометрический	1.00	-
208	330596.63	2222550.87	Картометрический	1.00	-
209	330598.58	2222539.44	Картометрический	1.00	-

1	2	3	4	5	6
210	330573.58	2222508.45	Картометрический	1.00	-
211	330580.63	2222496.48	Картометрический	1.00	-
212	330563.16	2222474.77	Картометрический	1.00	-
213	330585.02	2222442.40	Картометрический	1.00	-
214	330663.07	2222434.07	Картометрический	1.00	-
206	330710.82	2222488.12	Картометрический	1.00	-
215	330682.46	2222049.91	Картометрический	1.00	-
216	330689.94	2222066.89	Картометрический	1.00	-
217	330681.70	2222116.49	Картометрический	1.00	-
218	330628.70	2222123.34	Картометрический	1.00	-
219	330566.55	2222158.82	Картометрический	1.00	-
220	330539.15	2222169.37	Картометрический	1.00	-
221	330526.85	2222169.31	Картометрический	1.00	-
222	330480.78	2222156.77	Картометрический	1.00	-
223	330430.23	2222120.37	Картометрический	1.00	-
224	330396.45	2222112.51	Картометрический	1.00	-
225	330390.39	2222094.79	Картометрический	1.00	-
226	330316.80	2222052.89	Картометрический	1.00	-
227	330299.10	2222055.87	Картометрический	1.00	-
228	330272.08	2222077.26	Картометрический	1.00	-
229	330261.99	2222095.66	Картометрический	1.00	-
230	330242.01	2222094.01	Картометрический	1.00	-
231	330228.14	2222100.09	Картометрический	1.00	-
232	330212.00	2222099.24	Картометрический	1.00	-
233	330149.99	2222047.40	Картометрический	1.00	-
234	330075.56	2222018.56	Картометрический	1.00	-
235	330035.47	2222040.65	Картометрический	1.00	-
236	330019.29	2222047.49	Картометрический	1.00	-
237	329978.55	2222044.97	Картометрический	1.00	-
238	329957.02	2222044.08	Картометрический	1.00	-
239	329936.15	2222066.27	Картометрический	1.00	-
240	329919.92	2222082.33	Картометрический	1.00	-
241	329858.86	2222143.53	Картометрический	1.00	-
242	329833.23	2222191.83	Картометрический	1.00	-
243	329793.15	2222210.08	Картометрический	1.00	-
244	329747.28	2222159.09	Картометрический	1.00	-
245	329706.20	2222075.83	Картометрический	1.00	-
246	329690.12	2222063.45	Картометрический	1.00	-
247	329628.00	2222030.83	Картометрический	1.00	-
248	329591.34	2221983.73	Картометрический	1.00	-
249	329468.81	2221905.89	Картометрический	1.00	-
250	329542.04	2221805.32	Картометрический	1.00	-
251	329543.30	2221762.79	Картометрический	1.00	-
252	329534.72	2221721.29	Картометрический	1.00	-
253	329561.01	2221661.28	Картометрический	1.00	-
254	329573.21	2221565.01	Картометрический	1.00	-
255	329596.29	2221536.65	Картометрический	1.00	-

1	2	3	4	5	6
256	329679.80	2221578.99	Картометрический	1.00	-
257	329690.30	2221641.70	Картометрический	1.00	-
258	329667.05	2221693.99	Картометрический	1.00	-
259	329666.55	2221757.47	Картометрический	1.00	-
260	329659.28	2221801.63	Картометрический	1.00	-
261	329604.57	2221742.00	Картометрический	1.00	-
262	329570.10	2221785.70	Картометрический	1.00	-
263	329606.68	2221821.40	Картометрический	1.00	-
264	329627.33	2221858.89	Картометрический	1.00	-
265	329643.72	2221877.78	Картометрический	1.00	-
266	329682.26	2221948.12	Картометрический	1.00	-
267	329737.65	2221913.84	Картометрический	1.00	-
268	329720.53	2221883.11	Картометрический	1.00	-
269	329771.49	2221854.70	Картометрический	1.00	-
270	329807.94	2221844.80	Картометрический	1.00	-
271	329827.69	2221913.50	Картометрический	1.00	-
272	329824.13	2221936.32	Картометрический	1.00	-
273	329789.23	2221964.85	Картометрический	1.00	-
274	329782.34	2221980.88	Картометрический	1.00	-
275	329789.85	2221993.63	Картометрический	1.00	-
276	329859.94	2222005.96	Картометрический	1.00	-
277	329874.22	2222017.92	Картометрический	1.00	-
278	329878.32	2222034.88	Картометрический	1.00	-
279	329893.63	2222023.14	Картометрический	1.00	-
280	329944.76	2221974.42	Картометрический	1.00	-
281	329959.34	2221949.13	Картометрический	1.00	-
282	329967.02	2221939.87	Картометрический	1.00	-
283	330037.33	2221925.15	Картометрический	1.00	-
284	330225.09	2222007.57	Картометрический	1.00	-
285	330277.51	2221965.37	Картометрический	1.00	-
286	330262.12	2221946.22	Картометрический	1.00	-
287	330327.44	2221921.29	Картометрический	1.00	-
288	330357.93	2221914.73	Картометрический	1.00	-
289	330362.81	2221939.32	Картометрический	1.00	-
290	330394.93	2221942.08	Картометрический	1.00	-
291	330394.00	2221952.23	Картометрический	1.00	-
292	330437.87	2221966.09	Картометрический	1.00	-
293	330497.76	2221985.13	Картометрический	1.00	-
294	330524.95	2221969.24	Картометрический	1.00	-
295	330558.66	2221984.72	Картометрический	1.00	-
296	330639.67	2222006.46	Картометрический	1.00	-
215	330682.46	2222049.91	Картометрический	1.00	-
297	329536.75	2221506.44	Картометрический	1.00	-
298	329527.79	2221533.96	Картометрический	1.00	-
299	329522.47	2221562.21	Картометрический	1.00	-
300	329438.23	2221540.87	Картометрический	1.00	-
301	329495.33	2221485.43	Картометрический	1.00	-

1	2	3	4	5	6
297	329536.75	2221506.44	Картометрический	1.00	-
302	329480.40	2221505.38	Картометрический	1.00	-
303	329480.40	2221506.38	Картометрический	1.00	-
304	329479.40	2221506.38	Картометрический	1.00	-
305	329479.40	2221505.38	Картометрический	1.00	-
302	329480.40	2221505.38	Картометрический	1.00	-
306	329518.48	2221802.65	Картометрический	1.00	-
307	329467.41	2221862.35	Картометрический	1.00	-
308	329451.15	2221885.34	Картометрический	1.00	-
309	329450.99	2221914.56	Картометрический	1.00	-
310	329423.99	2221932.10	Картометрический	1.00	-
311	329355.56	2221930.20	Картометрический	1.00	-
312	329307.26	2221903.03	Картометрический	1.00	-
313	329260.42	2221889.71	Картометрический	1.00	-
314	329206.54	2221875.81	Картометрический	1.00	-
315	329280.41	2221743.71	Картометрический	1.00	-
316	329335.12	2221724.01	Картометрический	1.00	-
317	329375.83	2221731.15	Картометрический	1.00	-
318	329377.29	2221746.53	Картометрический	1.00	-
319	329391.03	2221765.83	Картометрический	1.00	-
306	329518.48	2221802.65	Картометрический	1.00	-
320	329180.25	2221743.82	Картометрический	1.00	-
321	329171.77	2221761.05	Картометрический	1.00	-
322	329169.40	2221766.72	Картометрический	1.00	-
323	329156.23	2221804.68	Картометрический	1.00	-
324	329154.96	2221808.94	Картометрический	1.00	-
325	329148.46	2221834.94	Картометрический	1.00	-
326	329145.09	2221843.22	Картометрический	1.00	-
327	329138.91	2221849.40	Картометрический	1.00	-
328	329122.74	2221860.92	Картометрический	1.00	-
329	329114.38	2221868.43	Картометрический	1.00	-
330	329111.88	2221871.97	Картометрический	1.00	-
331	329109.57	2221871.44	Картометрический	1.00	-
332	329094.02	2221865.74	Картометрический	1.00	-
333	329093.35	2221865.50	Картометрический	1.00	-
334	329057.85	2221853.07	Картометрический	1.00	-
335	329037.34	2221845.73	Картометрический	1.00	-
336	329031.80	2221842.59	Картометрический	1.00	-
337	329024.98	2221834.22	Картометрический	1.00	-
338	329023.24	2221832.21	Картометрический	1.00	-
339	328995.38	2221801.55	Картометрический	1.00	-
340	328974.76	2221776.67	Картометрический	1.00	-
341	328974.11	2221775.90	Картометрический	1.00	-
342	328954.33	2221752.99	Картометрический	1.00	-
343	328952.92	2221739.68	Картометрический	1.00	-

1	2	3	4	5	6
344	328962.52	2221701.67	Картометрический	1.00	-
345	328977.05	2221682.31	Картометрический	1.00	-
346	329083.40	2221709.31	Картометрический	1.00	-
320	329180.25	2221743.82	Картометрический	1.00	-
347	328812.23	2221717.39	Картометрический	1.00	-
348	328815.65	2221798.16	Картометрический	1.00	-
349	328916.82	2221862.53	Картометрический	1.00	-
350	328937.90	2221885.40	Картометрический	1.00	-
351	328813.44	2221855.74	Картометрический	1.00	-
352	328781.82	2221851.01	Картометрический	1.00	-
353	328767.49	2221913.65	Картометрический	1.00	-
354	328664.64	2221882.07	Картометрический	1.00	-
355	328663.91	2221941.24	Картометрический	1.00	-
356	328683.09	2221960.35	Картометрический	1.00	-
357	328670.60	2222042.35	Картометрический	1.00	-
358	328620.81	2222136.78	Картометрический	1.00	-
359	328607.32	2222131.60	Картометрический	1.00	-
360	328605.13	2222086.74	Картометрический	1.00	-
361	328614.11	2222020.78	Картометрический	1.00	-
362	328581.29	2222000.25	Картометрический	1.00	-
363	328555.84	2222011.06	Картометрический	1.00	-
364	328573.41	2222034.88	Картометрический	1.00	-
365	328571.56	2222049.60	Картометрический	1.00	-
366	328521.68	2222053.14	Картометрический	1.00	-
367	328500.93	2222109.69	Картометрический	1.00	-
368	328491.52	2222123.17	Картометрический	1.00	-
369	328472.95	2222119.65	Картометрический	1.00	-
370	328457.14	2222086.53	Картометрический	1.00	-
371	328441.60	2222060.83	Картометрический	1.00	-
372	328385.54	2222027.54	Картометрический	1.00	-
373	328355.72	2221966.72	Картометрический	1.00	-
374	328398.70	2221965.16	Картометрический	1.00	-
375	328421.06	2221953.74	Картометрический	1.00	-
376	328487.26	2221943.32	Картометрический	1.00	-
377	328542.11	2221895.93	Картометрический	1.00	-
378	328587.39	2221864.81	Картометрический	1.00	-
379	328594.56	2221849.62	Картометрический	1.00	-
380	328612.75	2221831.62	Картометрический	1.00	-
381	328619.71	2221823.01	Картометрический	1.00	-
382	328635.85	2221797.76	Картометрический	1.00	-
383	328640.84	2221787.57	Картометрический	1.00	-
384	328643.40	2221776.52	Картометрический	1.00	-
385	328646.26	2221751.54	Картометрический	1.00	-
386	328646.19	2221739.64	Картометрический	1.00	-
387	328643.32	2221728.09	Картометрический	1.00	-
388	328642.82	2221725.28	Картометрический	1.00	-
389	328644.35	2221725.64	Картометрический	1.00	-

1	2	3	4	5	6
390	328656.54	2221680.88	Картометрический	1.00	-
391	328681.26	2221656.51	Картометрический	1.00	-
392	328719.71	2221657.92	Картометрический	1.00	-
347	328812.23	2221717.39	Картометрический	1.00	-
393	328344.68	2221615.96	Картометрический	1.00	-
394	328275.14	2221714.74	Картометрический	1.00	-
395	328210.62	2221670.15	Картометрический	1.00	-
396	328160.13	2221635.50	Картометрический	1.00	-
397	328160.68	2221597.03	Картометрический	1.00	-
398	328121.56	2221597.55	Картометрический	1.00	-
399	328125.02	2221518.40	Картометрический	1.00	-
400	328161.25	2221536.85	Картометрический	1.00	-
401	328249.20	2221583.03	Картометрический	1.00	-
402	328321.21	2221601.50	Картометрический	1.00	-
393	328344.68	2221615.96	Картометрический	1.00	-
403	328331.70	2221936.32	Картометрический	1.00	-
404	328274.18	2221951.81	Картометрический	1.00	-
405	328278.06	2222017.27	Картометрический	1.00	-
406	328213.83	2222051.29	Картометрический	1.00	-
407	328141.90	2222080.61	Картометрический	1.00	-
408	328069.36	2222068.97	Картометрический	1.00	-
409	328067.32	2222038.77	Картометрический	1.00	-
410	327914.32	2222024.83	Картометрический	1.00	-
411	327856.60	2222023.47	Картометрический	1.00	-
412	327854.27	2221998.68	Картометрический	1.00	-
413	327824.35	2221980.20	Картометрический	1.00	-
414	327784.69	2221980.36	Картометрический	1.00	-
415	327779.75	2221932.10	Картометрический	1.00	-
416	327748.68	2221929.65	Картометрический	1.00	-
417	327664.47	2221950.25	Картометрический	1.00	-
418	327698.00	2221905.00	Картометрический	1.00	-
419	327717.00	2221902.00	Картометрический	1.00	-
420	327770.00	2221896.00	Картометрический	1.00	-
421	327782.00	2221879.00	Картометрический	1.00	-
422	327821.88	2221824.13	Картометрический	1.00	-
423	327823.87	2221824.62	Картометрический	1.00	-
424	327835.91	2221824.65	Картометрический	1.00	-
425	327847.61	2221821.81	Картометрический	1.00	-
426	327860.10	2221817.12	Картометрический	1.00	-
427	327868.77	2221812.87	Картометрический	1.00	-
428	327929.78	2221784.61	Картометрический	1.00	-
429	327967.73	2221781.06	Картометрический	1.00	-
430	327985.94	2221769.93	Картометрический	1.00	-
431	328000.70	2221740.78	Картометрический	1.00	-
432	328066.10	2221736.52	Картометрический	1.00	-
433	328109.14	2221742.90	Картометрический	1.00	-

1	2	3	4	5	6
434	328139.03	2221763.05	Картометрический	1.00	-
435	328158.18	2221779.31	Картометрический	1.00	-
436	328188.11	2221790.23	Картометрический	1.00	-
437	328222.68	2221798.87	Картометрический	1.00	-
438	328247.09	2221836.69	Картометрический	1.00	-
439	328273.18	2221849.13	Картометрический	1.00	-
403	328331.70	2221936.32	Картометрический	1.00	-
440	328060.16	2221526.67	Картометрический	1.00	-
441	328057.45	2221588.65	Картометрический	1.00	-
442	327929.60	2221660.41	Картометрический	1.00	-
443	327843.76	2221746.88	Картометрический	1.00	-
444	327820.67	2221750.60	Картометрический	1.00	-
445	327768.26	2221783.18	Картометрический	1.00	-
446	327752.01	2221764.22	Картометрический	1.00	-
447	327814.46	2221628.69	Картометрический	1.00	-
448	327859.83	2221548.01	Картометрический	1.00	-
449	327876.83	2221522.20	Картометрический	1.00	-
450	327894.34	2221514.51	Картометрический	1.00	-
451	327936.21	2221505.36	Картометрический	1.00	-
452	328009.35	2221509.89	Картометрический	1.00	-
440	328060.16	2221526.67	Картометрический	1.00	-
453	327727.41	2221841.21	Картометрический	1.00	-
454	327703.93	2221861.52	Картометрический	1.00	-
455	327668.00	2221872.00	Картометрический	1.00	-
456	327653.00	2221870.00	Картометрический	1.00	-
457	327632.00	2221852.00	Картометрический	1.00	-
458	327617.87	2221832.77	Картометрический	1.00	-
459	327645.89	2221790.06	Картометрический	1.00	-
453	327727.41	2221841.21	Картометрический	1.00	-
460	327545.05	2221719.96	Картометрический	1.00	-
461	327542.72	2221826.14	Аналитический	0.10	-
462	327564.48	2221832.24	Аналитический	0.10	-
463	327541.00	2221838.00	Картометрический	1.00	-
464	327519.00	2221844.00	Картометрический	1.00	-
465	327497.00	2221828.00	Картометрический	1.00	-
466	327391.00	2221811.00	Картометрический	1.00	-
467	327298.03	2221806.41	Картометрический	1.00	-
468	327185.00	2221813.00	Картометрический	1.00	-
469	327142.00	2221856.00	Картометрический	1.00	-
470	327120.00	2221889.00	Картометрический	1.00	-
471	327096.00	2221895.00	Картометрический	1.00	-
472	327072.00	2221927.00	Картометрический	1.00	-
473	327048.00	2221945.00	Картометрический	1.00	-
474	327014.23	2221961.04	Картометрический	1.00	-
475	326919.00	2221972.00	Картометрический	1.00	-

1	2	3	4	5	6
476	326890.00	2221970.00	Картометрический	1.00	-
477	326879.00	2221980.00	Картометрический	1.00	-
478	326792.00	2221986.00	Картометрический	1.00	-
479	326767.00	2221957.00	Картометрический	1.00	-
480	326740.00	2221962.00	Картометрический	1.00	-
481	326703.00	2221960.00	Картометрический	1.00	-
482	326674.11	2221956.03	Картометрический	1.00	-
483	326624.00	2221947.00	Картометрический	1.00	-
484	326522.00	2221948.00	Картометрический	1.00	-
485	326464.00	2221946.00	Картометрический	1.00	-
486	326409.00	2221932.00	Картометрический	1.00	-
487	326360.00	2221924.00	Картометрический	1.00	-
488	326300.00	2221948.00	Картометрический	1.00	-
489	326276.00	2221990.00	Картометрический	1.00	-
490	326313.00	2222042.00	Картометрический	1.00	-
491	326330.56	2222056.20	Картометрический	1.00	-
492	326331.89	2222063.44	Картометрический	1.00	-
493	326333.61	2222084.61	Картометрический	1.00	-
494	326333.75	2222104.61	Картометрический	1.00	-
495	326307.22	2222101.36	Картометрический	1.00	-
496	326257.37	2222093.01	Картометрический	1.00	-
497	326243.64	2222089.61	Картометрический	1.00	-
498	326237.83	2222083.65	Картометрический	1.00	-
499	326200.02	2222065.75	Картометрический	1.00	-
500	326176.21	2222028.46	Аналитический	0.10	-
501	326145.46	2221978.72	Картометрический	1.00	-
502	326120.09	2221973.97	Картометрический	1.00	-
503	326065.47	2221972.14	Картометрический	1.00	-
504	326043.16	2221972.03	Картометрический	1.00	-
505	326030.78	2221985.04	Картометрический	1.00	-
506	326011.54	2221984.94	Картометрический	1.00	-
507	326001.58	2221977.19	Картометрический	1.00	-
508	325978.08	2221960.84	Картометрический	1.00	-
509	325946.96	2221949.16	Картометрический	1.00	-
510	325932.87	2221946.10	Картометрический	1.00	-
511	325902.93	2221944.02	Картометрический	1.00	-
512	325886.17	2221945.70	Картометрический	1.00	-
513	325853.12	2221954.81	Картометрический	1.00	-
514	325842.55	2221959.07	Картометрический	1.00	-
515	325803.24	2221980.42	Картометрический	1.00	-
516	325798.76	2221983.17	Картометрический	1.00	-
517	325770.39	2222002.69	Картометрический	1.00	-
518	325761.99	2222009.96	Картометрический	1.00	-
519	325743.50	2222029.99	Картометрический	1.00	-
520	325734.41	2222032.47	Картометрический	1.00	-
521	325712.76	2222037.03	Картометрический	1.00	-
522	325679.00	2222022.00	Картометрический	1.00	-
523	325658.00	2221998.00	Картометрический	1.00	-

1	2	3	4	5	6
524	325622.00	2221951.00	Картометрический	1.00	-
525	325610.09	2221922.02	Картометрический	1.00	-
526	325686.96	2221921.40	Картометрический	1.00	-
527	325912.94	2221935.45	Аналитический	0.10	-
528	325950.10	2221939.07	Аналитический	0.10	-
529	326017.60	2221950.80	Аналитический	0.10	-
530	326021.77	2221965.64	Аналитический	0.10	-
531	326037.07	2221961.00	Аналитический	0.10	-
532	326045.52	2221958.15	Аналитический	0.10	-
533	326029.70	2221859.40	Картометрический	1.00	-
534	326080.46	2221855.03	Картометрический	1.00	-
535	326095.35	2221872.24	Картометрический	1.00	-
536	326172.07	2221886.72	Картометрический	1.00	-
537	326168.34	2221909.80	Картометрический	1.00	-
538	326236.27	2221921.62	Картометрический	1.00	-
539	326311.98	2221934.96	Картометрический	1.00	-
540	326357.49	2221782.53	Картометрический	1.00	-
541	326405.31	2221764.86	Картометрический	1.00	-
542	326451.18	2221760.19	Картометрический	1.00	-
543	326492.29	2221761.81	Картометрический	1.00	-
544	326521.16	2221778.51	Картометрический	1.00	-
545	326517.85	2221810.00	Картометрический	1.00	-
546	326600.57	2221862.42	Картометрический	1.00	-
547	326649.37	2221882.27	Картометрический	1.00	-
548	326710.96	2221900.67	Картометрический	1.00	-
549	326759.31	2221905.45	Аналитический	0.10	-
550	326762.82	2221938.42	Аналитический	0.10	-
551	326797.33	2221937.76	Картометрический	1.00	-
552	326798.39	2221913.24	Картометрический	1.00	-
553	326933.31	2221907.49	Картометрический	1.00	-
554	327021.82	2221889.82	Картометрический	1.00	-
555	327079.34	2221800.74	Картометрический	1.00	-
556	327036.10	2221749.37	Картометрический	1.00	-
557	327056.65	2221691.86	Картометрический	1.00	-
558	327090.71	2221642.03	Картометрический	1.00	-
559	327137.38	2221615.09	Картометрический	1.00	-
560	327159.39	2221615.18	Картометрический	1.00	-
561	327219.38	2221650.12	Картометрический	1.00	-
562	327216.47	2221697.69	Картометрический	1.00	-
563	327323.04	2221714.05	Картометрический	1.00	-
564	327323.40	2221738.98	Картометрический	1.00	-
565	327432.82	2221743.02	Картометрический	1.00	-
566	327433.00	2221723.27	Картометрический	1.00	-
460	327545.05	2221719.96	Картометрический	1.00	-
567	327560.01	2221890.42	Картометрический	1.00	-
568	327558.34	2221893.91	Картометрический	1.00	-
569	327555.85	2221905.95	Картометрический	1.00	-

1	2	3	4	5	6
570	327527.23	2221906.82	Картометрический	1.00	-
571	327462.06	2221909.00	Картометрический	1.00	-
572	327465.79	2221986.99	Картометрический	1.00	-
573	327517.36	2221982.85	Картометрический	1.00	-
574	327517.83	2222008.96	Картометрический	1.00	-
575	327517.88	2222062.78	Картометрический	1.00	-
576	327399.31	2222105.20	Картометрический	1.00	-
577	327337.08	2222135.94	Аналитический	0.10	-
578	327233.71	2222188.49	Картометрический	1.00	-
579	327148.49	2222177.83	Картометрический	1.00	-
580	327055.33	2222116.25	Картометрический	1.00	-
581	327048.20	2222076.79	Картометрический	1.00	-
582	327011.00	2222055.00	Картометрический	1.00	-
583	327076.00	2222039.00	Картометрический	1.00	-
584	327110.94	2222024.34	Картометрический	1.00	-
585	327124.63	2221999.25	Картометрический	1.00	-
586	327175.48	2221959.54	Картометрический	1.00	-
587	327189.90	2221938.37	Картометрический	1.00	-
588	327226.00	2221924.00	Картометрический	1.00	-
589	327242.00	2221930.00	Картометрический	1.00	-
590	327275.00	2221922.00	Картометрический	1.00	-
591	327343.41	2221899.37	Картометрический	1.00	-
592	327439.00	2221877.00	Картометрический	1.00	-
593	327466.00	2221865.00	Картометрический	1.00	-
594	327492.00	2221870.00	Картометрический	1.00	-
567	327560.01	2221890.42	Картометрический	1.00	-
595	327328.22	2222304.31	Картометрический	1.00	-
596	327321.03	2222594.25	Картометрический	1.00	-
597	327151.13	2222601.35	Картометрический	1.00	-
598	327239.54	2222434.48	Картометрический	1.00	-
599	327225.65	2222376.71	Картометрический	1.00	-
600	327236.60	2222336.00	Картометрический	1.00	-
601	327150.77	2222358.85	Картометрический	1.00	-
602	326985.55	2222421.00	Картометрический	1.00	-
603	326965.24	2222444.99	Картометрический	1.00	-
604	326968.52	2222476.16	Картометрический	1.00	-
605	326969.16	2222502.32	Картометрический	1.00	-
606	326982.64	2222565.47	Картометрический	1.00	-
607	327004.28	2222607.48	Картометрический	1.00	-
608	326895.20	2222612.03	Картометрический	1.00	-
609	326849.84	2222439.89	Картометрический	1.00	-
610	326973.21	2222390.88	Картометрический	1.00	-
611	326947.58	2222289.87	Картометрический	1.00	-
612	327108.76	2222266.47	Картометрический	1.00	-
613	327258.34	2222313.11	Картометрический	1.00	-
595	327328.22	2222304.31	Картометрический	1.00	-

1	2	3	4	5	6
614	326885.11	2222011.99	Картометрический	1.00	-
615	326881.46	2222044.28	Картометрический	1.00	-
616	326801.01	2222035.64	Картометрический	1.00	-
617	326710.76	2222046.90	Картометрический	1.00	-
618	326663.17	2222056.45	Картометрический	1.00	-
619	326632.52	2222068.72	Картометрический	1.00	-
620	326553.87	2222131.60	Картометрический	1.00	-
621	326495.72	2222182.33	Картометрический	1.00	-
622	326368.12	2222234.84	Картометрический	1.00	-
623	326365.62	2222173.38	Картометрический	1.00	-
624	326378.00	2222172.00	Картометрический	1.00	-
625	326405.00	2222160.00	Картометрический	1.00	-
626	326411.00	2222112.00	Картометрический	1.00	-
627	326401.00	2222084.00	Картометрический	1.00	-
628	326399.00	2222019.00	Картометрический	1.00	-
629	326359.00	2221992.00	Картометрический	1.00	-
630	326352.00	2221980.00	Картометрический	1.00	-
631	326385.00	2221965.00	Картометрический	1.00	-
632	326452.00	2221982.00	Картометрический	1.00	-
633	326508.00	2222005.00	Картометрический	1.00	-
634	326569.00	2221998.00	Картометрический	1.00	-
635	326670.00	2222013.00	Картометрический	1.00	-
636	326728.00	2222009.00	Картометрический	1.00	-
637	326782.00	2222025.00	Картометрический	1.00	-
614	326885.11	2222011.99	Картометрический	1.00	-
638	326287.70	2221285.98	Картометрический	1.00	-
639	326362.80	2221353.15	Картометрический	1.00	-
640	326364.41	2221374.33	Картометрический	1.00	-
641	326283.65	2221457.02	Картометрический	1.00	-
642	326270.10	2221458.67	Картометрический	1.00	-
643	326206.84	2221395.76	Картометрический	1.00	-
638	326287.70	2221285.98	Картометрический	1.00	-
644	326409.95	2222482.44	Картометрический	1.00	-
645	326421.46	2222603.00	Картометрический	1.00	-
646	326375.74	2222610.73	Картометрический	1.00	-
647	326282.51	2222634.10	Картометрический	1.00	-
648	326261.32	2222641.66	Картометрический	1.00	-
649	326134.14	2222685.22	Картометрический	1.00	-
650	326037.50	2222562.43	Картометрический	1.00	-
651	326027.65	2222508.84	Картометрический	1.00	-
652	325957.27	2222485.69	Картометрический	1.00	-
653	325969.54	2222388.94	Картометрический	1.00	-
654	325824.67	2222350.21	Картометрический	1.00	-
655	325799.29	2222502.84	Картометрический	1.00	-
656	325852.16	2222530.31	Картометрический	1.00	-
657	325826.97	2222694.69	Картометрический	1.00	-

1	2	3	4	5	6
658	325712.70	2222688.32	Картометрический	1.00	-
659	325675.20	2222735.71	Картометрический	1.00	-
660	325631.57	2222946.56	Картометрический	1.00	-
661	325607.55	2222988.60	Картометрический	1.00	-
662	325570.75	2223031.20	Картометрический	1.00	-
663	325517.15	2223064.63	Картометрический	1.00	-
664	325572.97	2223113.00	Картометрический	1.00	-
665	325603.92	2223153.13	Картометрический	1.00	-
666	325558.24	2223185.31	Картометрический	1.00	-
667	325492.30	2223215.78	Картометрический	1.00	-
668	325436.91	2223119.13	Картометрический	1.00	-
669	325353.38	2223167.15	Картометрический	1.00	-
670	325316.46	2223180.72	Картометрический	1.00	-
671	325246.52	2223227.60	Картометрический	1.00	-
672	325176.19	2223281.20	Картометрический	1.00	-
673	325110.95	2223235.22	Картометрический	1.00	-
674	325027.48	2223267.49	Аналитический	0.10	-
675	325009.91	2223286.88	Аналитический	0.10	-
676	324963.43	2223423.80	Картометрический	1.00	-
677	324906.98	2223490.62	Картометрический	1.00	-
678	324887.82	2223476.48	Картометрический	1.00	-
679	324854.31	2223510.18	Картометрический	1.00	-
680	324894.71	2223584.26	Картометрический	1.00	-
681	324807.14	2223622.06	Картометрический	1.00	-
682	324756.55	2223566.83	Картометрический	1.00	-
683	324728.81	2223515.08	Картометрический	1.00	-
684	324715.48	2223456.61	Картометрический	1.00	-
685	324752.97	2223395.77	Картометрический	1.00	-
686	324754.75	2223374.61	Картометрический	1.00	-
687	324934.92	2223195.10	Картометрический	1.00	-
688	324991.97	2223242.27	Картометрический	1.00	-
689	325041.20	2223187.54	Картометрический	1.00	-
690	325022.35	2223162.22	Картометрический	1.00	-
691	325077.63	2223120.69	Картометрический	1.00	-
692	325008.44	2223017.32	Картометрический	1.00	-
693	325080.54	2222982.85	Картометрический	1.00	-
694	325103.49	2222959.24	Картометрический	1.00	-
695	325116.40	2222905.93	Картометрический	1.00	-
696	325111.60	2222832.24	Картометрический	1.00	-
697	325126.16	2222789.95	Картометрический	1.00	-
698	325152.12	2222808.12	Картометрический	1.00	-
699	325180.34	2223050.64	Картометрический	1.00	-
700	325273.64	2223032.37	Картометрический	1.00	-
701	325261.63	2222959.94	Картометрический	1.00	-
702	325371.26	2222935.13	Картометрический	1.00	-
703	325421.61	2223026.56	Картометрический	1.00	-
704	325538.97	2222975.23	Картометрический	1.00	-
705	325518.26	2222864.83	Картометрический	1.00	-

1	2	3	4	5	6
706	325499.28	2222653.33	Картометрический	1.00	-
707	325540.92	2222595.61	Картометрический	1.00	-
708	325554.87	2222554.36	Картометрический	1.00	-
709	325751.07	2222579.34	Картометрический	1.00	-
710	325738.87	2222434.27	Картометрический	1.00	-
711	325666.78	2222372.73	Картометрический	1.00	-
712	325547.70	2222326.97	Картометрический	1.00	-
713	325436.91	2222324.45	Картометрический	1.00	-
714	325321.29	2222383.72	Картометрический	1.00	-
715	325259.26	2222305.21	Картометрический	1.00	-
716	325311.04	2222269.83	Картометрический	1.00	-
717	325336.28	2222239.63	Картометрический	1.00	-
718	325344.22	2222230.15	Картометрический	1.00	-
719	325358.79	2222183.62	Картометрический	1.00	-
720	325352.20	2222137.02	Картометрический	1.00	-
721	325476.23	2222177.26	Картометрический	1.00	-
722	325515.82	2222160.07	Картометрический	1.00	-
723	325661.78	2222260.92	Картометрический	1.00	-
724	325702.83	2222191.97	Картометрический	1.00	-
725	325481.36	2222016.40	Картометрический	1.00	-
726	325480.51	2222011.51	Картометрический	1.00	-
727	325484.49	2222009.32	Картометрический	1.00	-
728	325489.56	2222001.12	Картометрический	1.00	-
729	325501.02	2221975.50	Картометрический	1.00	-
730	325519.26	2221974.59	Картометрический	1.00	-
731	325544.45	2221978.25	Картометрический	1.00	-
732	325585.00	2221976.00	Картометрический	1.00	-
733	325600.00	2221987.00	Картометрический	1.00	-
734	325629.35	2222011.95	Картометрический	1.00	-
735	325625.00	2222047.00	Картометрический	1.00	-
736	325655.00	2222099.00	Картометрический	1.00	-
737	325669.00	2222119.00	Картометрический	1.00	-
738	325698.00	2222106.00	Картометрический	1.00	-
739	325748.00	2222104.00	Картометрический	1.00	-
740	325777.00	2222074.00	Картометрический	1.00	-
741	325868.00	2222013.00	Картометрический	1.00	-
742	325896.81	2222012.67	Картометрический	1.00	-
743	325911.87	2222029.41	Картометрический	1.00	-
744	325955.00	2222058.00	Картометрический	1.00	-
745	325991.00	2222066.00	Картометрический	1.00	-
746	326010.00	2222063.00	Картометрический	1.00	-
747	326074.98	2222079.04	Картометрический	1.00	-
748	326070.65	2222133.68	Картометрический	1.00	-
749	326006.01	2222136.61	Аналитический	0.10	-
750	325993.70	2222137.34	Аналитический	0.10	-
751	325954.24	2222154.01	Картометрический	1.00	-
752	325846.17	2222155.56	Картометрический	1.00	-
753	325851.78	2222242.14	Картометрический	1.00	-

1	2	3	4	5	6
754	326092.53	2222252.02	Картометрический	1.00	-
755	326072.39	2222375.97	Картометрический	1.00	-
756	326128.75	2222381.20	Картометрический	1.00	-
757	326120.78	2222453.00	Картометрический	1.00	-
758	326233.89	2222470.95	Картометрический	1.00	-
759	326240.05	2222426.81	Картометрический	1.00	-
644	326409.95	2222482.44	Картометрический	1.00	-
760	325789.98	2223105.73	Картометрический	1.00	-
761	325863.13	2223374.25	Картометрический	1.00	-
762	325837.66	2223379.39	Картометрический	1.00	-
763	325766.54	2223379.98	Картометрический	1.00	-
764	325700.64	2223400.44	Картометрический	1.00	-
765	325592.59	2223226.50	Картометрический	1.00	-
766	325682.03	2223170.36	Картометрический	1.00	-
767	325700.41	2223136.09	Картометрический	1.00	-
760	325789.98	2223105.73	Картометрический	1.00	-
768	325269.04	2223342.60	Картометрический	1.00	-
769	325222.81	2223431.42	Картометрический	1.00	-
770	325267.82	2223460.86	Картометрический	1.00	-
771	325259.85	2223472.98	Картометрический	1.00	-
772	325180.78	2223559.06	Картометрический	1.00	-
773	325144.31	2223575.02	Картометрический	1.00	-
774	325093.48	2223580.77	Картометрический	1.00	-
775	325060.48	2223575.56	Картометрический	1.00	-
776	325014.11	2223524.59	Картометрический	1.00	-
777	325033.82	2223497.53	Картометрический	1.00	-
778	325069.60	2223418.01	Картометрический	1.00	-
779	325095.34	2223389.62	Картометрический	1.00	-
780	325182.58	2223333.44	Картометрический	1.00	-
781	325218.43	2223326.84	Картометрический	1.00	-
768	325269.04	2223342.60	Картометрический	1.00	-

## 3. Сведения о характерных точках части (частей) границы объекта

Обозначение характерных точек части границы	Координаты, м		Метод определения координат характерной точки	Средняя квадратическая погрешность положения характерной точки (Mt), м	Описание обозначения точки на местности (при наличии)
	X	Y			
1	2	3	4	5	6
Часть №					
-	-	-	-	-	-



Рисунок 4  
Зона рискованности

## ОПИСАНИЕ МЕСТОПОЛОЖЕНИЯ ГРАНИЦ

Зона природных территорий и защитного озеленения села Березняги - Р1/1

(наименование объекта, местоположение границ которого описано  
(далее - объект)

## Раздел 1

Сведения об объекте		
№ п/п	Характеристики объекта	Описание характеристик
1	2	3
1	Местоположение объекта	Воронежская область, Петропавловский муниципальный район, Березняговское сельское поселение, село Березняги
2	Площадь объекта $\pm$ величина погрешности определения площади ( $P \pm \Delta P$ )	-
3	Иные характеристики объекта	-

## Сведения о местоположении границ объекта

1. Система координат: МСК - 36, зона 2

2. Сведения о характерных точках границ объекта

Обозначение характерных точек границ	Координаты, м		Метод определения координат характерной точки	Средняя квадратическая погрешность положения характерной точки (Мт), м	Описание обозначения точки на местности (при наличии)
	X	Y			
1	2	3	4	5	6
1	332800.12	2226382.09	Аналитический	0.30	-
2	332736.11	2226360.81	Аналитический	0.30	-
3	332742.07	2226337.75	Аналитический	0.30	-
4	332752.92	2226296.04	Аналитический	0.30	-
5	332764.83	2226256.88	Картометрический	1.00	-
6	332757.87	2226230.26	Картометрический	1.00	-
7	332757.04	2226226.46	Картометрический	1.00	-
8	332755.29	2226203.12	Картометрический	1.00	-
9	332769.89	2226193.96	Картометрический	1.00	-
10	332783.04	2226165.59	Картометрический	1.00	-
11	332795.60	2226101.09	Картометрический	1.00	-
12	332788.17	2226048.80	Картометрический	1.00	-
13	332757.93	2226021.74	Картометрический	1.00	-
14	332747.66	2226011.78	Картометрический	1.00	-
15	332732.62	2226001.46	Картометрический	1.00	-
16	332707.34	2225989.19	Картометрический	1.00	-
17	332652.37	2225969.53	Картометрический	1.00	-
18	332648.82	2225968.11	Картометрический	1.00	-
19	332622.01	2225956.14	Картометрический	1.00	-
20	332610.05	2225948.62	Картометрический	1.00	-
21	332586.11	2225928.32	Картометрический	1.00	-
22	332577.75	2225919.22	Картометрический	1.00	-
23	332561.87	2225896.96	Картометрический	1.00	-
24	332555.27	2225884.13	Картометрический	1.00	-
25	332548.76	2225865.13	Картометрический	1.00	-
26	332546.20	2225852.66	Картометрический	1.00	-
27	332546.87	2225839.96	Картометрический	1.00	-
28	332550.26	2225821.35	Картометрический	1.00	-
29	332551.88	2225814.92	Картометрический	1.00	-
30	332560.47	2225788.37	Картометрический	1.00	-
31	332563.12	2225781.81	Картометрический	1.00	-
32	332577.30	2225752.79	Картометрический	1.00	-
33	332578.72	2225750.08	Картометрический	1.00	-
34	332590.62	2225729.10	Картометрический	1.00	-
35	332557.64	2225679.66	Картометрический	1.00	-

1	2	3	4	5	6
36	332541.47	2225694.95	Картометрический	1.00	-
37	332505.97	2225666.06	Картометрический	1.00	-
38	332243.94	2225395.86	Картометрический	1.00	-
39	332239.57	2225342.37	Картометрический	1.00	-
40	332258.90	2225303.80	Картометрический	1.00	-
41	332305.32	2225271.54	Картометрический	1.00	-
42	332368.64	2225207.63	Картометрический	1.00	-
43	332467.04	2225142.16	Картометрический	1.00	-
44	332414.05	2224995.85	Картометрический	1.00	-
45	332322.16	2224833.23	Картометрический	1.00	-
46	332298.34	2224846.80	Картометрический	1.00	-
47	331949.01	2224218.13	Картометрический	1.00	-
48	331924.02	2224178.30	Картометрический	1.00	-
49	331934.59	2224138.99	Картометрический	1.00	-
50	331952.65	2224058.18	Картометрический	1.00	-
51	331956.11	2224013.47	Картометрический	1.00	-
52	331923.00	2223935.50	Картометрический	1.00	-
53	331923.06	2223901.80	Картометрический	1.00	-
54	331946.85	2223872.86	Картометрический	1.00	-
55	331940.59	2223801.08	Картометрический	1.00	-
56	331977.99	2223786.57	Картометрический	1.00	-
57	331991.61	2223826.33	Картометрический	1.00	-
58	331994.49	2223828.54	Картометрический	1.00	-
59	331995.13	2223849.24	Картометрический	1.00	-
60	332027.27	2223956.10	Картометрический	1.00	-
61	332051.34	2224013.82	Картометрический	1.00	-
62	332173.13	2224332.06	Картометрический	1.00	-
63	332181.51	2224370.31	Картометрический	1.00	-
64	332215.81	2224426.39	Картометрический	1.00	-
65	332240.23	2224444.33	Картометрический	1.00	-
66	332275.79	2224440.34	Картометрический	1.00	-
67	332289.09	2224475.98	Картометрический	1.00	-
68	332270.27	2224504.63	Картометрический	1.00	-
69	332331.79	2224541.44	Картометрический	1.00	-
70	332336.55	2224708.20	Картометрический	1.00	-
71	332332.93	2224719.82	Картометрический	1.00	-
72	332330.49	2224727.62	Картометрический	1.00	-
73	332409.98	2224857.64	Картометрический	1.00	-
74	332443.33	2224928.97	Картометрический	1.00	-
75	332476.10	2224963.03	Картометрический	1.00	-
76	332554.50	2225005.89	Картометрический	1.00	-
77	332569.47	2225043.22	Картометрический	1.00	-
78	332558.93	2225098.17	Картометрический	1.00	-
79	332497.23	2225208.63	Картометрический	1.00	-
80	332469.21	2225222.83	Картометрический	1.00	-
81	332425.21	2225221.69	Картометрический	1.00	-
82	332396.23	2225252.80	Картометрический	1.00	-
83	332376.13	2225343.22	Картометрический	1.00	-

1	2	3	4	5	6
84	332396.01	2225405.14	Картометрический	1.00	-
85	332438.91	2225441.83	Картометрический	1.00	-
86	332513.11	2225481.25	Картометрический	1.00	-
87	332528.72	2225547.37	Картометрический	1.00	-
88	332512.32	2225594.67	Картометрический	1.00	-
89	332536.55	2225638.84	Картометрический	1.00	-
90	332567.74	2225655.97	Картометрический	1.00	-
91	332586.57	2225625.63	Картометрический	1.00	-
92	332610.97	2225645.26	Картометрический	1.00	-
93	332584.43	2225689.93	Картометрический	1.00	-
94	332617.24	2225718.09	Картометрический	1.00	-
95	332615.10	2225782.39	Картометрический	1.00	-
96	332625.21	2225787.54	Картометрический	1.00	-
97	332600.23	2225850.85	Картометрический	1.00	-
98	332616.02	2225893.27	Картометрический	1.00	-
99	332651.41	2225913.82	Картометрический	1.00	-
100	332726.54	2225939.14	Картометрический	1.00	-
101	332787.04	2225968.84	Картометрический	1.00	-
102	332818.69	2226003.18	Картометрический	1.00	-
103	332829.27	2226030.42	Картометрический	1.00	-
104	332824.39	2226072.67	Картометрический	1.00	-
105	332787.95	2226183.85	Картометрический	1.00	-
106	332808.17	2226245.08	Картометрический	1.00	-
107	332819.52	2226277.42	Картометрический	1.00	-
108	332821.51	2226313.00	Картометрический	1.00	-
1	332800.12	2226382.09	Аналитический	0.30	-
109	331997.62	2223639.90	Картометрический	1.00	-
110	331948.90	2223669.54	Картометрический	1.00	-
111	331928.12	2223585.93	Картометрический	1.00	-
112	331862.75	2223451.30	Картометрический	1.00	-
113	331734.72	2223357.37	Картометрический	1.00	-
114	331684.80	2223277.69	Картометрический	1.00	-
115	331720.77	2223253.94	Картометрический	1.00	-
116	331728.65	2223211.17	Картометрический	1.00	-
117	331748.93	2223221.20	Картометрический	1.00	-
118	331755.46	2223250.03	Картометрический	1.00	-
119	331776.31	2223287.41	Картометрический	1.00	-
120	331813.32	2223313.06	Картометрический	1.00	-
121	331843.74	2223315.82	Картометрический	1.00	-
122	331853.87	2223318.43	Картометрический	1.00	-
123	331867.96	2223354.93	Картометрический	1.00	-
124	331895.60	2223388.14	Картометрический	1.00	-
125	331925.24	2223490.75	Картометрический	1.00	-
126	331944.45	2223520.51	Картометрический	1.00	-
127	331951.81	2223551.86	Картометрический	1.00	-
128	331967.79	2223582.56	Картометрический	1.00	-
109	331997.62	2223639.90	Картометрический	1.00	-

1	2	3	4	5	6
129	331820.58	2223143.02	Картометрический	1.00	-
130	331803.09	2223151.14	Картометрический	1.00	-
131	331712.78	2223193.03	Картометрический	1.00	-
132	331694.52	2223150.77	Картометрический	1.00	-
133	331694.72	2223110.82	Картометрический	1.00	-
134	331730.85	2223089.48	Картометрический	1.00	-
135	331732.53	2223060.28	Картометрический	1.00	-
136	331713.59	2223017.15	Картометрический	1.00	-
137	331592.95	2223016.67	Картометрический	1.00	-
138	331550.92	2222939.01	Картометрический	1.00	-
139	331615.80	2222892.92	Картометрический	1.00	-
140	331558.66	2222804.01	Картометрический	1.00	-
141	331519.05	2222770.34	Картометрический	1.00	-
142	331439.86	2222703.01	Картометрический	1.00	-
143	331392.28	2222652.73	Картометрический	1.00	-
144	331396.23	2222617.09	Аналитический	0.10	-
145	331392.30	2222574.31	Картометрический	1.00	-
146	331373.27	2222557.48	Картометрический	1.00	-
147	331363.85	2222549.14	Картометрический	1.00	-
148	331269.70	2222465.84	Картометрический	1.00	-
149	331239.72	2222482.54	Картометрический	1.00	-
150	331154.45	2222419.93	Картометрический	1.00	-
151	331163.92	2222338.57	Картометрический	1.00	-
152	331202.09	2222431.09	Картометрический	1.00	-
153	331217.26	2222437.96	Картометрический	1.00	-
154	331257.04	2222433.16	Картометрический	1.00	-
155	331298.45	2222436.85	Картометрический	1.00	-
156	331353.06	2222482.93	Картометрический	1.00	-
157	331424.51	2222537.62	Картометрический	1.00	-
158	331415.79	2222570.56	Картометрический	1.00	-
159	331414.65	2222607.79	Картометрический	1.00	-
160	331419.36	2222653.53	Картометрический	1.00	-
161	331441.10	2222684.98	Картометрический	1.00	-
162	331464.74	2222690.23	Картометрический	1.00	-
163	331497.83	2222676.94	Картометрический	1.00	-
164	331508.00	2222674.47	Картометрический	1.00	-
165	331523.95	2222688.97	Картометрический	1.00	-
166	331546.67	2222703.52	Картометрический	1.00	-
167	331553.27	2222724.72	Картометрический	1.00	-
168	331562.39	2222747.64	Картометрический	1.00	-
169	331601.90	2222777.53	Картометрический	1.00	-
170	331619.74	2222767.51	Картометрический	1.00	-
171	331659.78	2222771.80	Картометрический	1.00	-
172	331677.03	2222820.19	Картометрический	1.00	-
173	331687.47	2222877.12	Картометрический	1.00	-
174	331678.15	2222900.90	Картометрический	1.00	-
175	331696.23	2222962.49	Картометрический	1.00	-

1	2	3	4	5	6
176	331725.99	2222990.31	Картометрический	1.00	-
177	331766.17	2223076.60	Картометрический	1.00	-
178	331809.18	2223087.07	Картометрический	1.00	-
129	331820.58	2223143.02	Картометрический	1.00	-
179	330922.15	2222218.36	Картометрический	1.00	-
180	330878.34	2222212.66	Картометрический	1.00	-
181	330806.38	2222194.60	Картометрический	1.00	-
182	330759.75	2222168.22	Картометрический	1.00	-
183	330712.16	2222175.30	Картометрический	1.00	-
184	330646.81	2222172.24	Картометрический	1.00	-
185	330612.88	2222184.37	Картометрический	1.00	-
186	330581.44	2222210.41	Картометрический	1.00	-
187	330550.45	2222214.02	Картометрический	1.00	-
188	330498.21	2222205.29	Картометрический	1.00	-
189	330472.81	2222211.31	Картометрический	1.00	-
190	330444.36	2222212.70	Картометрический	1.00	-
191	330406.04	2222189.44	Картометрический	1.00	-
192	330399.98	2222171.72	Картометрический	1.00	-
193	330383.92	2222156.26	Картометрический	1.00	-
194	330359.31	2222156.90	Картометрический	1.00	-
195	330308.61	2222148.18	Картометрический	1.00	-
196	330301.83	2222122.77	Картометрический	1.00	-
197	330290.31	2222120.41	Картометрический	1.00	-
198	330254.08	2222137.13	Картометрический	1.00	-
199	330217.97	2222132.33	Картометрический	1.00	-
200	330120.57	2222087.23	Картометрический	1.00	-
201	330093.80	2222059.41	Картометрический	1.00	-
202	330066.80	2222077.72	Картометрический	1.00	-
203	330002.22	2222076.61	Картометрический	1.00	-
204	329959.91	2222081.01	Картометрический	1.00	-
205	329955.96	2222100.21	Картометрический	1.00	-
206	329936.52	2222141.62	Картометрический	1.00	-
207	329918.99	2222250.46	Картометрический	1.00	-
208	329827.91	2222311.28	Картометрический	1.00	-
209	329746.11	2222291.87	Картометрический	1.00	-
210	329670.00	2222135.00	Картометрический	1.00	-
211	329668.49	2222082.56	Картометрический	1.00	-
212	329584.00	2222044.00	Картометрический	1.00	-
213	329535.00	2222013.00	Картометрический	1.00	-
214	329469.53	2221973.89	Картометрический	1.00	-
215	329368.77	2221978.52	Картометрический	1.00	-
216	329368.58	2222009.86	Картометрический	1.00	-
217	329234.06	2221990.38	Картометрический	1.00	-
218	329191.07	2221984.15	Картометрический	1.00	-
219	329182.31	2222000.37	Картометрический	1.00	-
220	328988.39	2221913.82	Картометрический	1.00	-
221	328945.10	2221887.12	Картометрический	1.00	-

1	2	3	4	5	6
222	328937.90	2221885.40	Картометрический	1.00	-
223	328916.82	2221862.53	Картометрический	1.00	-
224	328815.65	2221798.16	Картометрический	1.00	-
225	328812.23	2221717.39	Картометрический	1.00	-
226	328719.71	2221657.92	Картометрический	1.00	-
227	328738.75	2221658.61	Картометрический	1.00	-
228	328747.50	2221653.13	Картометрический	1.00	-
229	328757.45	2221646.89	Картометрический	1.00	-
230	328788.55	2221671.66	Картометрический	1.00	-
231	328809.21	2221625.26	Картометрический	1.00	-
232	328831.20	2221624.57	Картометрический	1.00	-
233	328854.60	2221553.65	Картометрический	1.00	-
234	328906.03	2221573.48	Картометрический	1.00	-
235	328885.09	2221654.57	Картометрический	1.00	-
236	328915.39	2221672.56	Картометрический	1.00	-
237	328905.08	2221692.79	Картометрический	1.00	-
238	328952.92	2221739.68	Картометрический	1.00	-
239	328954.33	2221752.99	Картометрический	1.00	-
240	328974.11	2221775.90	Картометрический	1.00	-
241	328974.76	2221776.67	Картометрический	1.00	-
242	328995.38	2221801.55	Картометрический	1.00	-
243	329023.24	2221832.21	Картометрический	1.00	-
244	329024.98	2221834.22	Картометрический	1.00	-
245	329031.80	2221842.59	Картометрический	1.00	-
246	329037.34	2221845.73	Картометрический	1.00	-
247	329057.85	2221853.07	Картометрический	1.00	-
248	329093.35	2221865.50	Картометрический	1.00	-
249	329094.02	2221865.74	Картометрический	1.00	-
250	329109.57	2221871.44	Картометрический	1.00	-
251	329111.88	2221871.97	Картометрический	1.00	-
252	329114.38	2221868.43	Картометрический	1.00	-
253	329122.74	2221860.92	Картометрический	1.00	-
254	329138.91	2221849.40	Картометрический	1.00	-
255	329145.09	2221843.22	Картометрический	1.00	-
256	329148.46	2221834.94	Картометрический	1.00	-
257	329154.96	2221808.94	Картометрический	1.00	-
258	329156.23	2221804.68	Картометрический	1.00	-
259	329169.40	2221766.72	Картометрический	1.00	-
260	329171.77	2221761.05	Картометрический	1.00	-
261	329180.25	2221743.82	Картометрический	1.00	-
262	329219.17	2221757.67	Картометрический	1.00	-
263	329237.96	2221734.10	Картометрический	1.00	-
264	329275.33	2221714.90	Картометрический	1.00	-
265	329338.94	2221690.81	Картометрический	1.00	-
266	329371.25	2221669.89	Картометрический	1.00	-
267	329421.37	2221641.46	Картометрический	1.00	-
268	329561.01	2221661.28	Картометрический	1.00	-
269	329534.72	2221721.29	Картометрический	1.00	-

1	2	3	4	5	6
270	329543.30	2221762.79	Картометрический	1.00	-
271	329542.04	2221805.32	Картометрический	1.00	-
272	329468.81	2221905.89	Картометрический	1.00	-
273	329591.34	2221983.73	Картометрический	1.00	-
274	329628.00	2222030.83	Картометрический	1.00	-
275	329690.12	2222063.45	Картометрический	1.00	-
276	329706.20	2222075.83	Картометрический	1.00	-
277	329747.28	2222159.09	Картометрический	1.00	-
278	329793.15	2222210.08	Картометрический	1.00	-
279	329833.23	2222191.83	Картометрический	1.00	-
280	329858.86	2222143.53	Картометрический	1.00	-
281	329919.92	2222082.33	Картометрический	1.00	-
282	329936.15	2222066.27	Картометрический	1.00	-
283	329957.02	2222044.08	Картометрический	1.00	-
284	329978.55	2222044.97	Картометрический	1.00	-
285	330019.29	2222047.49	Картометрический	1.00	-
286	330035.47	2222040.65	Картометрический	1.00	-
287	330075.56	2222018.56	Картометрический	1.00	-
288	330149.99	2222047.40	Картометрический	1.00	-
289	330212.00	2222099.24	Картометрический	1.00	-
290	330228.14	2222100.09	Картометрический	1.00	-
291	330242.01	2222094.01	Картометрический	1.00	-
292	330261.99	2222095.66	Картометрический	1.00	-
293	330272.08	2222077.26	Картометрический	1.00	-
294	330299.10	2222055.87	Картометрический	1.00	-
295	330316.80	2222052.89	Картометрический	1.00	-
296	330390.39	2222094.79	Картометрический	1.00	-
297	330396.45	2222112.51	Картометрический	1.00	-
298	330430.23	2222120.37	Картометрический	1.00	-
299	330480.78	2222156.77	Картометрический	1.00	-
300	330526.85	2222169.31	Картометрический	1.00	-
301	330539.15	2222169.37	Картометрический	1.00	-
302	330566.55	2222158.82	Картометрический	1.00	-
303	330628.70	2222123.34	Картометрический	1.00	-
304	330681.70	2222116.49	Картометрический	1.00	-
305	330676.17	2222149.87	Картометрический	1.00	-
306	330719.78	2222143.29	Картометрический	1.00	-
307	330765.44	2222143.60	Картометрический	1.00	-
308	330793.27	2222153.97	Картометрический	1.00	-
309	330854.82	2222177.26	Картометрический	1.00	-
310	330891.13	2222184.28	Картометрический	1.00	-
311	330900.35	2222195.35	Картометрический	1.00	-
179	330922.15	2222218.36	Картометрический	1.00	-
312	329518.48	2221802.65	Картометрический	1.00	-
313	329467.41	2221862.35	Картометрический	1.00	-
314	329451.15	2221885.34	Картометрический	1.00	-
315	329450.99	2221914.56	Картометрический	1.00	-

1	2	3	4	5	6
316	329423.99	2221932.10	Картометрический	1.00	-
317	329355.56	2221930.20	Картометрический	1.00	-
318	329307.26	2221903.03	Картометрический	1.00	-
319	329260.42	2221889.71	Картометрический	1.00	-
320	329206.54	2221875.81	Картометрический	1.00	-
321	329280.41	2221743.71	Картометрический	1.00	-
322	329335.12	2221724.01	Картометрический	1.00	-
323	329375.83	2221731.15	Картометрический	1.00	-
324	329377.29	2221746.53	Картометрический	1.00	-
325	329391.03	2221765.83	Картометрический	1.00	-
312	329518.48	2221802.65	Картометрический	1.00	-
326	328642.82	2221725.28	Картометрический	1.00	-
327	328643.32	2221728.09	Картометрический	1.00	-
328	328646.19	2221739.64	Картометрический	1.00	-
329	328646.26	2221751.54	Картометрический	1.00	-
330	328643.40	2221776.52	Картометрический	1.00	-
331	328640.84	2221787.57	Картометрический	1.00	-
332	328635.85	2221797.76	Картометрический	1.00	-
333	328619.71	2221823.01	Картометрический	1.00	-
334	328612.75	2221831.62	Картометрический	1.00	-
335	328594.56	2221849.62	Картометрический	1.00	-
336	328587.39	2221864.81	Картометрический	1.00	-
337	328542.11	2221895.93	Картометрический	1.00	-
338	328487.26	2221943.32	Картометрический	1.00	-
339	328421.06	2221953.74	Картометрический	1.00	-
340	328398.70	2221965.16	Картометрический	1.00	-
341	328355.72	2221966.72	Картометрический	1.00	-
342	328331.70	2221936.32	Картометрический	1.00	-
343	328273.18	2221849.13	Картометрический	1.00	-
344	328247.09	2221836.69	Картометрический	1.00	-
345	328222.68	2221798.87	Картометрический	1.00	-
346	328188.11	2221790.23	Картометрический	1.00	-
347	328158.18	2221779.31	Картометрический	1.00	-
348	328139.03	2221763.05	Картометрический	1.00	-
349	328109.14	2221742.90	Картометрический	1.00	-
350	328066.10	2221736.52	Картометрический	1.00	-
351	328000.70	2221740.78	Картометрический	1.00	-
352	327985.94	2221769.93	Картометрический	1.00	-
353	327967.73	2221781.06	Картометрический	1.00	-
354	327929.78	2221784.61	Картометрический	1.00	-
355	327868.77	2221812.87	Картометрический	1.00	-
356	327860.10	2221817.12	Картометрический	1.00	-
357	327847.61	2221821.81	Картометрический	1.00	-
358	327835.91	2221824.65	Картометрический	1.00	-
359	327823.87	2221824.62	Картометрический	1.00	-
360	327821.88	2221824.13	Картометрический	1.00	-
361	327782.00	2221879.00	Картометрический	1.00	-

1	2	3	4	5	6
362	327770.00	2221896.00	Картометрический	1.00	-
363	327717.00	2221902.00	Картометрический	1.00	-
364	327698.00	2221905.00	Картометрический	1.00	-
365	327664.47	2221950.25	Картометрический	1.00	-
366	327626.18	2221957.86	Картометрический	1.00	-
367	327617.55	2221903.62	Картометрический	1.00	-
368	327575.09	2221901.11	Картометрический	1.00	-
369	327579.39	2221891.03	Картометрический	1.00	-
370	327601.28	2221858.02	Картометрический	1.00	-
371	327617.87	2221832.77	Картометрический	1.00	-
372	327632.00	2221852.00	Картометрический	1.00	-
373	327653.00	2221870.00	Картометрический	1.00	-
374	327668.00	2221872.00	Картометрический	1.00	-
375	327703.93	2221861.52	Картометрический	1.00	-
376	327727.41	2221841.21	Картометрический	1.00	-
377	327768.26	2221783.18	Картометрический	1.00	-
378	327820.67	2221750.60	Картометрический	1.00	-
379	327843.76	2221746.88	Картометрический	1.00	-
380	327929.60	2221660.41	Картометрический	1.00	-
381	328057.45	2221588.65	Картометрический	1.00	-
382	328121.56	2221597.55	Картометрический	1.00	-
383	328160.68	2221597.03	Картометрический	1.00	-
384	328160.13	2221635.50	Картометрический	1.00	-
385	328210.62	2221670.15	Картометрический	1.00	-
386	328275.14	2221714.74	Картометрический	1.00	-
387	328321.12	2221800.93	Картометрический	1.00	-
388	328368.61	2221836.56	Картометрический	1.00	-
389	328469.41	2221857.29	Картометрический	1.00	-
390	328527.05	2221800.97	Картометрический	1.00	-
391	328579.79	2221762.42	Картометрический	1.00	-
392	328586.73	2221740.46	Картометрический	1.00	-
393	328576.82	2221709.92	Картометрический	1.00	-
326	328642.82	2221725.28	Картометрический	1.00	-
394	327586.62	2221847.86	Картометрический	1.00	-
395	327563.99	2221882.28	Картометрический	1.00	-
396	327560.01	2221890.42	Картометрический	1.00	-
397	327492.00	2221870.00	Картометрический	1.00	-
398	327466.00	2221865.00	Картометрический	1.00	-
399	327439.00	2221877.00	Картометрический	1.00	-
400	327343.41	2221899.37	Картометрический	1.00	-
401	327275.00	2221922.00	Картометрический	1.00	-
402	327242.00	2221930.00	Картометрический	1.00	-
403	327226.00	2221924.00	Картометрический	1.00	-
404	327189.90	2221938.37	Картометрический	1.00	-
405	327175.48	2221959.54	Картометрический	1.00	-
406	327124.63	2221999.25	Картометрический	1.00	-
407	327110.94	2222024.34	Картометрический	1.00	-

1	2	3	4	5	6
408	327076.00	2222039.00	Картометрический	1.00	-
409	327011.00	2222055.00	Картометрический	1.00	-
410	326975.00	2222047.00	Картометрический	1.00	-
411	326950.09	2222007.14	Картометрический	1.00	-
412	326885.11	2222011.99	Картометрический	1.00	-
413	326782.00	2222025.00	Картометрический	1.00	-
414	326728.00	2222009.00	Картометрический	1.00	-
415	326670.00	2222013.00	Картометрический	1.00	-
416	326569.00	2221998.00	Картометрический	1.00	-
417	326508.00	2222005.00	Картометрический	1.00	-
418	326452.00	2221982.00	Картометрический	1.00	-
419	326385.00	2221965.00	Картометрический	1.00	-
420	326352.00	2221980.00	Картометрический	1.00	-
421	326359.00	2221992.00	Картометрический	1.00	-
422	326399.00	2222019.00	Картометрический	1.00	-
423	326401.00	2222084.00	Картометрический	1.00	-
424	326411.00	2222112.00	Картометрический	1.00	-
425	326405.00	2222160.00	Картометрический	1.00	-
426	326378.00	2222172.00	Картометрический	1.00	-
427	326365.62	2222173.38	Картометрический	1.00	-
428	326300.94	2222177.83	Картометрический	1.00	-
429	326070.65	2222133.68	Картометрический	1.00	-
430	326074.98	2222079.04	Картометрический	1.00	-
431	326010.00	2222063.00	Картометрический	1.00	-
432	325991.00	2222066.00	Картометрический	1.00	-
433	325955.00	2222058.00	Картометрический	1.00	-
434	325911.87	2222029.41	Картометрический	1.00	-
435	325896.81	2222012.67	Картометрический	1.00	-
436	325868.00	2222013.00	Картометрический	1.00	-
437	325777.00	2222074.00	Картометрический	1.00	-
438	325748.00	2222104.00	Картометрический	1.00	-
439	325698.00	2222106.00	Картометрический	1.00	-
440	325669.00	2222119.00	Картометрический	1.00	-
441	325655.00	2222099.00	Картометрический	1.00	-
442	325625.00	2222047.00	Картометрический	1.00	-
443	325629.35	2222011.95	Картометрический	1.00	-
444	325600.00	2221987.00	Картометрический	1.00	-
445	325585.00	2221976.00	Картометрический	1.00	-
446	325544.45	2221978.25	Картометрический	1.00	-
447	325519.26	2221974.59	Картометрический	1.00	-
448	325501.02	2221975.50	Картометрический	1.00	-
449	325489.56	2222001.12	Картометрический	1.00	-
450	325484.49	2222009.32	Картометрический	1.00	-
451	325480.51	2222011.51	Картометрический	1.00	-
452	325470.08	2221952.94	Картометрический	1.00	-
453	325464.78	2221923.19	Картометрический	1.00	-
454	325610.09	2221922.02	Картометрический	1.00	-
455	325622.00	2221951.00	Картометрический	1.00	-

1	2	3	4	5	6
456	325658.00	2221998.00	Картометрический	1.00	-
457	325679.00	2222022.00	Картометрический	1.00	-
458	325712.76	2222037.03	Картометрический	1.00	-
459	325734.41	2222032.47	Картометрический	1.00	-
460	325743.50	2222029.99	Картометрический	1.00	-
461	325761.99	2222009.96	Картометрический	1.00	-
462	325770.39	2222002.69	Картометрический	1.00	-
463	325798.76	2221983.17	Картометрический	1.00	-
464	325803.24	2221980.42	Картометрический	1.00	-
465	325842.55	2221959.07	Картометрический	1.00	-
466	325853.12	2221954.81	Картометрический	1.00	-
467	325886.17	2221945.70	Картометрический	1.00	-
468	325902.93	2221944.02	Картометрический	1.00	-
469	325932.87	2221946.10	Картометрический	1.00	-
470	325946.96	2221949.16	Картометрический	1.00	-
471	325978.08	2221960.84	Картометрический	1.00	-
472	326001.58	2221977.19	Картометрический	1.00	-
473	326011.54	2221984.94	Картометрический	1.00	-
474	326030.78	2221985.04	Картометрический	1.00	-
475	326043.16	2221972.03	Картометрический	1.00	-
476	326065.47	2221972.14	Картометрический	1.00	-
477	326120.09	2221973.97	Картометрический	1.00	-
478	326145.46	2221978.72	Картометрический	1.00	-
479	326176.21	2222028.46	Аналитический	0.10	-
480	326200.02	2222065.75	Картометрический	1.00	-
481	326237.83	2222083.65	Картометрический	1.00	-
482	326243.64	2222089.61	Картометрический	1.00	-
483	326257.37	2222093.01	Картометрический	1.00	-
484	326307.22	2222101.36	Картометрический	1.00	-
485	326333.75	2222104.61	Картометрический	1.00	-
486	326333.61	2222084.61	Картометрический	1.00	-
487	326331.89	2222063.44	Картометрический	1.00	-
488	326330.56	2222056.20	Картометрический	1.00	-
489	326313.00	2222042.00	Картометрический	1.00	-
490	326276.00	2221990.00	Картометрический	1.00	-
491	326300.00	2221948.00	Картометрический	1.00	-
492	326360.00	2221924.00	Картометрический	1.00	-
493	326409.00	2221932.00	Картометрический	1.00	-
494	326464.00	2221946.00	Картометрический	1.00	-
495	326522.00	2221948.00	Картометрический	1.00	-
496	326624.00	2221947.00	Картометрический	1.00	-
497	326674.11	2221956.03	Картометрический	1.00	-
498	326703.00	2221960.00	Картометрический	1.00	-
499	326740.00	2221962.00	Картометрический	1.00	-
500	326767.00	2221957.00	Картометрический	1.00	-
501	326792.00	2221986.00	Картометрический	1.00	-
502	326879.00	2221980.00	Картометрический	1.00	-
503	326890.00	2221970.00	Картометрический	1.00	-

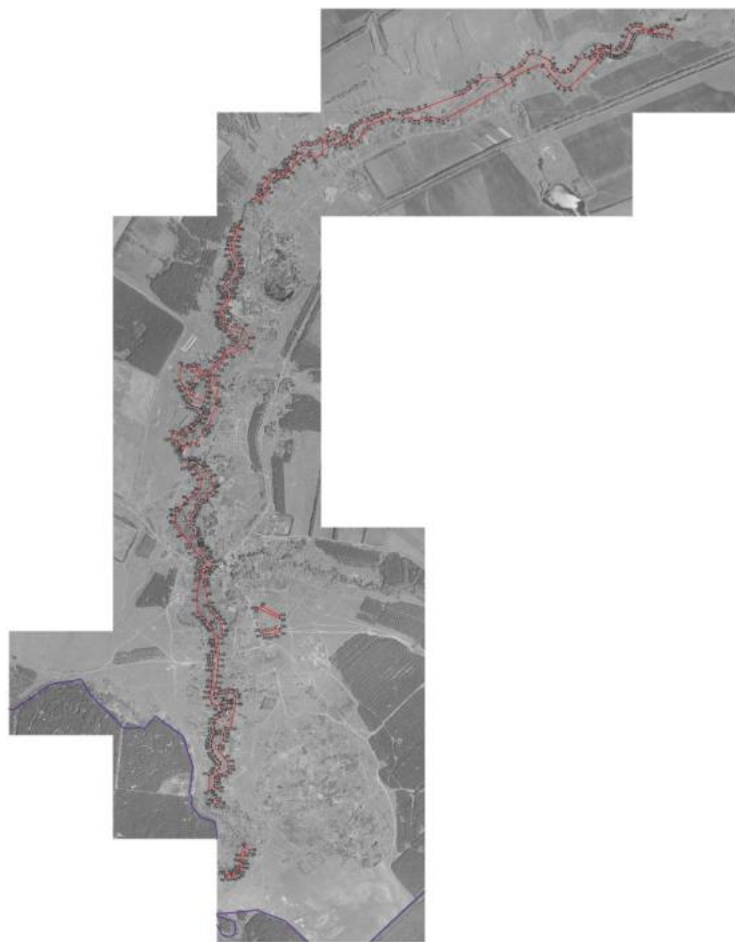
1	2	3	4	5	6
504	326919.00	2221972.00	Картометрический	1.00	-
505	327014.23	2221961.04	Картометрический	1.00	-
506	327048.00	2221945.00	Картометрический	1.00	-
507	327072.00	2221927.00	Картометрический	1.00	-
508	327096.00	2221895.00	Картометрический	1.00	-
509	327120.00	2221889.00	Картометрический	1.00	-
510	327142.00	2221856.00	Картометрический	1.00	-
511	327185.00	2221813.00	Картометрический	1.00	-
512	327298.03	2221806.41	Картометрический	1.00	-
513	327391.00	2221811.00	Картометрический	1.00	-
514	327497.00	2221828.00	Картометрический	1.00	-
515	327519.00	2221844.00	Картометрический	1.00	-
516	327541.00	2221838.00	Картометрический	1.00	-
517	327564.48	2221832.24	Аналитический	0.10	-
394	327586.62	2221847.86	Картометрический	1.00	-
518	327239.54	2222434.48	Картометрический	1.00	-
519	327151.13	2222601.35	Картометрический	1.00	-
520	327128.05	2222602.31	Картометрический	1.00	-
521	327222.05	2222388.27	Картометрический	1.00	-
522	327225.65	2222376.71	Картометрический	1.00	-
518	327239.54	2222434.48	Картометрический	1.00	-
523	326985.55	2222421.00	Картометрический	1.00	-
524	327026.86	2222606.54	Картометрический	1.00	-
525	327004.28	2222607.48	Картометрический	1.00	-
526	326982.64	2222565.47	Картометрический	1.00	-
527	326969.16	2222502.32	Картометрический	1.00	-
528	326968.52	2222476.16	Картометрический	1.00	-
529	326965.24	2222444.99	Картометрический	1.00	-
523	326985.55	2222421.00	Картометрический	1.00	-
530	325394.22	2221988.70	Картометрический	1.00	-
531	325365.79	2222001.27	Картометрический	1.00	-
532	325366.17	2222025.28	Картометрический	1.00	-
533	325338.27	2222016.72	Картометрический	1.00	-
534	325330.75	2221989.60	Картометрический	1.00	-
535	325347.81	2221956.63	Картометрический	1.00	-
536	325366.42	2221960.09	Картометрический	1.00	-
530	325394.22	2221988.70	Картометрический	1.00	-
537	324922.43	2222264.17	Картометрический	1.00	-
538	324890.70	2222314.97	Картометрический	1.00	-
539	324865.14	2222306.19	Картометрический	1.00	-
540	324872.67	2222262.85	Картометрический	1.00	-
541	324772.42	2222234.58	Картометрический	1.00	-
542	324767.07	2222249.92	Картометрический	1.00	-
543	324766.11	2222250.21	Картометрический	1.00	-

1	2	3	4	5	6
544	324725.31	2222249.28	Картометрический	1.00	-
545	324677.44	2222207.82	Картометрический	1.00	-
546	324665.94	2222203.18	Картометрический	1.00	-
547	324653.66	2222184.72	Картометрический	1.00	-
548	324640.54	2222144.81	Картометрический	1.00	-
549	324638.01	2222093.16	Картометрический	1.00	-
550	324628.42	2222079.84	Картометрический	1.00	-
551	324652.20	2222076.90	Картометрический	1.00	-
552	324657.89	2222138.74	Картометрический	1.00	-
553	324676.35	2222182.84	Картометрический	1.00	-
554	324704.18	2222211.73	Картометрический	1.00	-
555	324731.23	2222222.83	Картометрический	1.00	-
556	324793.89	2222221.36	Картометрический	1.00	-
557	324842.97	2222228.32	Картометрический	1.00	-
537	324922.43	2222264.17	Картометрический	1.00	-

## 3. Сведения о характерных точках части (частей) границы объекта

Обозначение характерных точек части границы	Координаты, м		Метод определения координат характерной точки	Средняя квадратическая погрешность положения характерной точки (M <sub>t</sub> ), м	Описание обозначения точки на местности (при наличии)
	X	Y			
1	2	3	4	5	6
Часть №					
-	-	-	-	-	-





Mapa 1.006

----- Línea de evacuación  
----- Línea de evacuación  
----- Línea de evacuación

----- Línea de evacuación  
----- Línea de evacuación  
----- Línea de evacuación

## ОПИСАНИЕ МЕСТОПОЛОЖЕНИЯ ГРАНИЦ

Зона ритуальных объектов села Березняги - СН1/1

(наименование объекта, местоположение границ которого описано  
(далее - объект)

## Раздел 1

Сведения об объекте		
№ п/п	Характеристики объекта	Описание характеристик
1	2	3
1	Местоположение объекта	Воронежская область, Петропавловский муниципальный район, Березняговское сельское поселение, село Березняги
2	Площадь объекта $\pm$ величина погрешности определения площади ( $P \pm \Delta P$ )	-
3	Иные характеристики объекта	-

Сведения о местоположении границ объекта					
1. Система координат: МСК - 36, зона 2					
2. Сведения о характерных точках границ объекта					
Обозначение характерных точек границ	Координаты, м		Метод определения координат характерной точки	Средняя квадратическая погрешность положения характерной точки (Mt), м	Описание обозначения точки на местности (при наличии)
	X	Y			
1	2	3	4	5	6
1	327236.60	2222336.00	Картометрический	1.00	-
2	327225.65	2222376.71	Картометрический	1.00	-
3	327222.05	2222388.27	Картометрический	1.00	-
4	327128.05	2222602.31	Картометрический	1.00	-
5	327026.86	2222606.54	Картометрический	1.00	-
6	326985.55	2222421.00	Картометрический	1.00	-
7	327150.77	2222358.85	Картометрический	1.00	-
1	327236.60	2222336.00	Картометрический	1.00	-
3. Сведения о характерных точках части (частей) границы объекта					
Обозначение характерных точек части границы	Координаты, м		Метод определения координат характерной точки	Средняя квадратическая погрешность положения характерной точки (Mt), м	Описание обозначения точки на местности (при наличии)
	X	Y			
1	2	3	4	5	6
Часть №					
-	-	-	-	-	-





Масштаб 1:2000

Используемые условные знаки и обозначения:




границы территориальной зоны



характерная точка границ территориальной зоны

Руководитель БУВО «Нормативно-проектный центр»

Подпись  Ю.В.Шалыгина Дата « 03 » \_\_\_\_\_ноябрь\_\_\_\_\_ 2022 г.

Место для оттиска печати (при наличии) лица, составившего описание местоположения границ объекта



СВЕДЕНИЯ О ГРАНИЦАХ ТЕРРИТОРИАЛЬНЫХ ЗОН,  
СОДЕРЖАЩИЕ ГРАФИЧЕСКОЕ ОПИСАНИЕ МЕСТОПОЛОЖЕНИЯ  
ГРАНИЦ ТЕРРИТОРИАЛЬНЫХ ЗОН, ПЕРЕЧЕНЬ КООРДИНАТ  
ХАРАКТЕРНЫХ ТОЧЕК ГРАНИЦ ТЕРРИТОРИАЛЬНЫХ ЗОН,  
РАСПОЛОЖЕННЫХ ЗА ГРАНИЦАМИ НАСЕЛЕННОГО ПУНКТА НА  
ТЕРРИТОРИИ БЕРЕЗНЯГОВСКОГО СЕЛЬСКОГО ПОСЕЛЕНИЯ

## ОПИСАНИЕ МЕСТОПОЛОЖЕНИЯ ГРАНИЦ

Зона улиц, дорог, инженерной и транспортной инфраструктуры за границами населенного пункта - ИТ1

(наименование объекта, местоположение границ которого описано  
(далее - объект)

## Раздел 1

Сведения об объекте		
№ п/п	Характеристики объекта	Описание характеристик
1	2	3
1	Местоположение объекта	Воронежская область, Петропавловский муниципальный район, Березняговское сельское поселение
2	Площадь объекта $\pm$ величина погрешности определения площади ( $P \pm \Delta P$ )	-
3	Иные характеристики объекта	-

Сведения о местоположении границ объекта					
1. Система координат: МСК - 36, зона 2					
2. Сведения о характерных точках границ объекта					
Обозначение характерных точек границ	Координаты, м		Метод определения координат характерной точки	Средняя квадратическая погрешность положения характерной точки (Mt), м	Описание обозначения точки на местности (при наличии)
	X	Y			
1	2	3	4	5	6
1	329667.04	2218883.62	Аналитический	0.50	-
2	329569.75	2219005.27	Аналитический	0.50	-
3	329434.38	2219176.48	Аналитический	0.50	-
4	329375.74	2219252.49	Аналитический	0.50	-
5	329300.63	2219349.77	Аналитический	0.50	-
6	329267.78	2219392.39	Аналитический	0.50	-
7	329234.48	2219434.92	Аналитический	0.50	-
8	329173.62	2219513.76	Аналитический	0.50	-
9	329172.57	2219516.94	Аналитический	0.50	-
10	329172.82	2219520.02	Аналитический	0.50	-
11	329174.81	2219522.44	Аналитический	0.50	-
12	329169.02	2219532.33	Аналитический	0.50	-
13	329167.79	2219532.11	Аналитический	0.50	-
14	329166.34	2219532.11	Аналитический	0.50	-
15	329164.17	2219532.40	Аналитический	0.50	-
16	329161.67	2219533.52	Аналитический	0.50	-
17	329158.99	2219536.20	Аналитический	0.50	-
18	329118.20	2219604.68	Аналитический	0.50	-
19	329057.57	2219701.15	Аналитический	0.50	-
20	328981.92	2219826.57	Аналитический	0.50	-
21	328912.97	2219939.32	Аналитический	0.50	-
22	328836.06	2220068.36	Аналитический	0.50	-
23	328749.69	2220209.12	Аналитический	0.50	-
24	328603.58	2220455.75	Аналитический	0.50	-
25	328551.13	2220554.30	Аналитический	0.50	-
26	328498.88	2220648.41	Аналитический	0.50	-
27	328370.02	2220862.51	Аналитический	0.50	-
28	328236.06	2221081.24	Аналитический	0.50	-
29	328207.04	2221128.28	Аналитический	0.50	-
30	328204.27	2221134.56	Аналитический	0.50	-
31	328200.98	2221142.04	Аналитический	0.50	-
32	328200.52	2221145.31	Аналитический	0.50	-
33	328200.53	2221150.00	Аналитический	0.50	-
34	328201.34	2221154.44	Аналитический	0.50	-
35	328195.64	2221174.34	Аналитический	0.50	-
36	328191.21	2221173.71	Аналитический	0.50	-

1	2	3	4	5	6
37	328186.41	2221174.25	Аналитический	0.50	-
38	328182.61	2221175.34	Аналитический	0.50	-
39	328179.61	2221179.36	Аналитический	0.50	-
40	328160.88	2221210.24	Аналитический	0.50	-
41	328143.16	2221233.64	Аналитический	0.50	-
42	328121.15	2221251.28	Аналитический	0.50	-
43	328066.71	2221300.45	Аналитический	0.50	-
44	328017.34	2221343.67	Аналитический	0.50	-
45	327981.31	2221373.07	Аналитический	0.50	-
46	327935.29	2221407.34	Аналитический	0.50	-
47	327896.29	2221434.65	Аналитический	0.50	-
48	327888.26	2221435.77	Аналитический	0.50	-
49	327704.46	2221671.37	Аналитический	0.50	-
50	327702.82	2221671.91	Аналитический	0.50	-
51	327715.83	2221652.18	Аналитический	0.50	-
52	327800.14	2221533.53	Аналитический	0.50	-
53	327884.89	2221424.88	Аналитический	0.50	-
54	327924.26	2221393.12	Аналитический	0.50	-
55	327970.24	2221358.88	Аналитический	0.50	-
56	328005.72	2221329.92	Аналитический	0.50	-
57	328054.77	2221286.98	Аналитический	0.50	-
58	328113.28	2221233.96	Аналитический	0.50	-
59	328125.45	2221220.17	Аналитический	0.50	-
60	328171.64	2221150.77	Аналитический	0.50	-
61	328215.53	2221077.51	Аналитический	0.50	-
62	328482.05	2220636.37	Аналитический	0.50	-
63	328532.54	2220546.70	Аналитический	0.50	-
64	328587.38	2220442.09	Аналитический	0.50	-
65	328703.75	2220249.52	Аналитический	0.50	-
66	328706.55	2220244.73	Аналитический	0.50	-
67	328707.46	2220242.65	Аналитический	0.50	-
68	328707.82	2220240.93	Аналитический	0.50	-
69	328708.00	2220238.57	Аналитический	0.50	-
70	328707.73	2220236.76	Аналитический	0.50	-
71	328707.19	2220235.59	Аналитический	0.50	-
72	328705.47	2220233.05	Аналитический	0.50	-
73	328713.79	2220219.93	Аналитический	0.50	-
74	328717.78	2220221.02	Аналитический	0.50	-
75	328720.49	2220221.02	Аналитический	0.50	-
76	328722.39	2220220.57	Аналитический	0.50	-
77	328724.02	2220218.30	Аналитический	0.50	-
78	328726.37	2220213.78	Аналитический	0.50	-
79	328747.00	2220176.04	Аналитический	0.50	-
80	328782.12	2220117.04	Аналитический	0.50	-
81	328840.24	2220019.94	Аналитический	0.50	-
82	328914.05	2219897.33	Аналитический	0.50	-
83	328932.06	2219870.64	Аналитический	0.50	-
84	328933.78	2219865.75	Аналитический	0.50	-

1	2	3	4	5	6
85	328934.41	2219862.31	Аналитический	0.50	-
86	328934.41	2219859.51	Аналитический	0.50	-
87	328942.47	2219847.02	Аналитический	0.50	-
88	328946.90	2219845.21	Аналитический	0.50	-
89	328950.43	2219841.32	Аналитический	0.50	-
90	328989.34	2219775.53	Аналитический	0.50	-
91	329031.05	2219708.53	Аналитический	0.50	-
92	329081.13	2219628.52	Аналитический	0.50	-
93	329146.61	2219524.15	Аналитический	0.50	-
94	329200.91	2219448.86	Аналитический	0.50	-
95	329234.75	2219407.77	Аналитический	0.50	-
96	329298.10	2219325.25	Аналитический	0.50	-
97	329362.16	2219243.98	Аналитический	0.50	-
98	329493.01	2219076.03	Аналитический	0.50	-
99	329563.06	2218988.62	Аналитический	0.50	-
100	329627.30	2218906.63	Аналитический	0.50	-
101	329650.65	2218877.49	Аналитический	0.50	-
102	329650.99	2218876.67	Аналитический	0.50	-
103	329660.59	2218881.46	Аналитический	0.50	-
1	329667.04	2218883.62	Аналитический	0.50	-
104	327882.69	2222262.88	Аналитический	0.50	-
105	327949.97	2222308.43	Аналитический	0.50	-
106	328009.09	2222349.24	Аналитический	0.50	-
107	328070.79	2222393.14	Аналитический	0.50	-
108	328188.36	2222477.25	Аналитический	0.50	-
109	328211.09	2222491.78	Аналитический	0.50	-
110	328236.05	2222502.59	Аналитический	0.50	-
111	328250.88	2222505.73	Аналитический	0.50	-
112	328269.23	2222507.12	Аналитический	0.50	-
113	328278.80	2222506.72	Аналитический	0.50	-
114	328392.31	2222495.33	Аналитический	0.50	-
115	328475.46	2222486.31	Аналитический	0.50	-
116	328477.20	2222481.55	Аналитический	0.50	-
117	328494.35	2222479.32	Аналитический	0.50	-
118	328497.56	2222483.01	Аналитический	0.50	-
119	328607.05	2222460.38	Аналитический	0.50	-
120	328680.85	2222442.91	Аналитический	0.50	-
121	328796.18	2222416.97	Аналитический	0.50	-
122	328819.11	2222412.51	Аналитический	0.50	-
123	328835.17	2222411.87	Аналитический	0.50	-
124	328851.91	2222412.14	Аналитический	0.50	-
125	328870.34	2222415.08	Аналитический	0.50	-
126	328876.78	2222416.84	Аналитический	0.50	-
127	328889.41	2222420.27	Аналитический	0.50	-
128	329068.77	2222477.18	Аналитический	0.50	-
129	329191.45	2222517.51	Аналитический	0.50	-
130	329324.58	2222561.35	Аналитический	0.50	-

1	2	3	4	5	6
131	329480.96	2222610.96	Аналитический	0.50	-
132	329552.24	2222635.30	Аналитический	0.50	-
133	329578.53	2222644.41	Аналитический	0.50	-
134	329623.96	2222662.00	Аналитический	0.50	-
135	329674.04	2222684.22	Аналитический	0.50	-
136	329945.62	2222819.62	Аналитический	0.50	-
137	330121.09	2222905.28	Аналитический	0.50	-
138	330313.30	2222999.07	Аналитический	0.50	-
139	330799.78	2223240.16	Аналитический	0.50	-
140	330915.99	2223294.67	Аналитический	0.50	-
141	330949.66	2223323.33	Аналитический	0.50	-
142	330976.84	2223357.91	Аналитический	0.50	-
143	331023.67	2223433.67	Аналитический	0.50	-
144	331057.82	2223502.13	Аналитический	0.50	-
145	331063.92	2223503.68	Аналитический	0.50	-
146	331074.31	2223521.03	Аналитический	0.50	-
147	331073.01	2223529.15	Аналитический	0.50	-
148	331140.65	2223652.50	Аналитический	0.50	-
149	331347.18	2224074.87	Аналитический	0.50	-
150	331427.71	2224237.94	Аналитический	0.50	-
151	331578.67	2224538.57	Аналитический	0.50	-
152	331634.91	2224655.00	Аналитический	0.50	-
153	331652.16	2224693.52	Аналитический	0.50	-
154	331667.80	2224732.93	Аналитический	0.50	-
155	331705.96	2224839.66	Аналитический	0.50	-
156	331724.69	2224895.37	Аналитический	0.50	-
157	331731.11	2224895.69	Аналитический	0.50	-
158	331737.45	2224913.32	Аналитический	0.50	-
159	331733.73	2224917.76	Аналитический	0.50	-
160	331789.55	2225067.01	Аналитический	0.50	-
161	331814.73	2225132.11	Аналитический	0.50	-
162	332005.86	2225593.70	Аналитический	0.50	-
163	332139.09	2225921.01	Аналитический	0.50	-
164	332215.49	2226103.59	Аналитический	0.50	-
165	332306.63	2226323.81	Аналитический	0.50	-
166	332344.29	2226419.60	Аналитический	0.50	-
167	332397.52	2226552.75	Аналитический	0.50	-
168	332572.52	2226993.94	Аналитический	0.50	-
169	332597.78	2227057.49	Аналитический	0.50	-
170	332603.30	2227071.20	Аналитический	0.50	-
171	332606.53	2227070.82	Аналитический	0.50	-
172	332613.19	2227081.03	Аналитический	0.50	-
173	332609.85	2227088.01	Аналитический	0.50	-
174	332610.51	2227093.82	Аналитический	0.50	-
175	332631.39	2227143.17	Аналитический	0.50	-
176	332665.00	2227208.24	Аналитический	0.50	-
177	332707.40	2227291.86	Аналитический	0.50	-
178	332697.34	2227303.39	Аналитический	0.50	-

1	2	3	4	5	6
179	332650.38	2227222.04	Аналитический	0.50	-
180	332613.64	2227151.37	Аналитический	0.50	-
181	332596.05	2227105.41	Аналитический	0.50	-
182	332592.35	2227104.46	Аналитический	0.50	-
183	332587.88	2227094.12	Аналитический	0.50	-
184	332589.57	2227089.96	Аналитический	0.50	-
185	332584.39	2227076.84	Аналитический	0.50	-
186	332473.35	2226794.60	Аналитический	0.50	-
187	332380.23	2226559.36	Аналитический	0.50	-
188	332329.29	2226432.34	Аналитический	0.50	-
189	332288.13	2226331.40	Аналитический	0.50	-
190	332194.86	2226104.26	Аналитический	0.50	-
191	332118.24	2225919.99	Аналитический	0.50	-
192	331994.06	2225616.32	Аналитический	0.50	-
193	331868.09	2225312.02	Аналитический	0.50	-
194	331846.55	2225262.32	Аналитический	0.50	-
195	331810.37	2225166.58	Аналитический	0.50	-
196	331799.95	2225142.80	Аналитический	0.50	-
197	331795.63	2225137.42	Аналитический	0.50	-
198	331791.06	2225137.87	Аналитический	0.50	-
199	331785.33	2225123.82	Аналитический	0.50	-
200	331788.39	2225118.03	Аналитический	0.50	-
201	331771.10	2225073.46	Аналитический	0.50	-
202	331716.34	2224924.90	Аналитический	0.50	-
203	331710.89	2224923.06	Аналитический	0.50	-
204	331705.22	2224905.84	Аналитический	0.50	-
205	331708.67	2224902.60	Аналитический	0.50	-
206	331689.01	2224845.71	Аналитический	0.50	-
207	331650.95	2224739.28	Аналитический	0.50	-
208	331635.57	2224700.52	Аналитический	0.50	-
209	331618.59	2224662.60	Аналитический	0.50	-
210	331562.53	2224546.54	Аналитический	0.50	-
211	331411.61	2224246.00	Аналитический	0.50	-
212	331331.85	2224081.75	Аналитический	0.50	-
213	331188.03	2223795.74	Аналитический	0.50	-
214	331159.10	2223737.38	Аналитический	0.50	-
215	331110.44	2223637.88	Аналитический	0.50	-
216	331072.87	2223566.86	Аналитический	0.50	-
217	331061.40	2223542.70	Аналитический	0.50	-
218	331022.65	2223464.89	Аналитический	0.50	-
219	331008.16	2223436.47	Аналитический	0.50	-
220	330963.07	2223367.71	Аналитический	0.50	-
221	330936.40	2223335.44	Аналитический	0.50	-
222	330906.16	2223309.94	Аналитический	0.50	-
223	330792.08	2223256.31	Аналитический	0.50	-
224	330305.38	2223015.24	Аналитический	0.50	-
225	330113.19	2222921.46	Аналитический	0.50	-
226	329937.69	2222835.78	Аналитический	0.50	-

1	2	3	4	5	6
227	329666.37	2222700.51	Аналитический	0.50	-
228	329617.05	2222678.63	Аналитический	0.50	-
229	329572.33	2222661.31	Аналитический	0.50	-
230	329546.40	2222652.33	Аналитический	0.50	-
231	329476.30	2222626.88	Аналитический	0.50	-
232	329319.74	2222578.06	Аналитический	0.50	-
233	329186.26	2222533.53	Аналитический	0.50	-
234	329063.28	2222494.33	Аналитический	0.50	-
235	328984.18	2222467.46	Аналитический	0.50	-
236	328924.92	2222446.17	Аналитический	0.50	-
237	328872.05	2222434.21	Аналитический	0.50	-
238	328866.54	2222432.70	Аналитический	0.50	-
239	328850.34	2222430.12	Аналитический	0.50	-
240	328835.38	2222429.88	Аналитический	0.50	-
241	328821.20	2222430.44	Аналитический	0.50	-
242	328799.88	2222434.59	Аналитический	0.50	-
243	328684.94	2222460.44	Аналитический	0.50	-
244	328610.94	2222477.96	Аналитический	0.50	-
245	328494.35	2222501.99	Аналитический	0.50	-
246	328394.26	2222513.23	Аналитический	0.50	-
247	328280.08	2222524.68	Аналитический	0.50	-
248	328268.93	2222525.14	Аналитический	0.50	-
249	328248.33	2222523.59	Аналитический	0.50	-
250	328230.55	2222519.83	Аналитический	0.50	-
251	328202.61	2222507.72	Аналитический	0.50	-
252	328178.27	2222492.17	Аналитический	0.50	-
253	328060.35	2222407.80	Аналитический	0.50	-
254	327998.81	2222364.01	Аналитический	0.50	-
255	327939.75	2222323.24	Аналитический	0.50	-
256	327879.50	2222282.25	Аналитический	0.50	-
257	327894.35	2222272.46	Аналитический	0.50	-
104	327882.69	2222262.88	Аналитический	0.50	-

## 3. Сведения о характерных точках части (частей) границы объекта

Обозначение характерных точек части границы	Координаты, м		Метод определения координат характерной точки	Средняя квадратическая погрешность положения характерной точки (M <sub>t</sub> ), м	Описание обозначения точки на местности (при наличии)
	X	Y			
1	2	3	4	5	6
Часть №					
-	-	-	-	-	-





## ОПИСАНИЕ МЕСТОПОЛОЖЕНИЯ ГРАНИЦ

Зона сельскохозяйственного производства за границами населенного пункта - СХ2

(наименование объекта, местоположение границ которого описано  
(далее - объект)

## Раздел 1

Сведения об объекте		
№ п/п	Характеристики объекта	Описание характеристик
1	2	3
1	Местоположение объекта	Воронежская область, Петропавловский муниципальный район, Березняговское сельское поселение
2	Площадь объекта $\pm$ величина погрешности определения площади ( $P \pm \Delta P$ )	-
3	Иные характеристики объекта	-

Сведения о местоположении границ объекта					
1. Система координат: МСК - 36, зона 2					
2. Сведения о характерных точках границ объекта					
Обозначение характерных точек границ	Координаты, м		Метод определения координат характерной точки	Средняя квадратическая погрешность положения характерной точки (Mt), м	Описание обозначения точки на местности (при наличии)
	X	Y			
1	2	3	4	5	6
1	331697.79	2224914.05	Картометрический	1.00	-
2	331796.54	2225154.87	Картометрический	1.00	-
3	331706.29	2225193.48	Аналитический	0.30	-
4	331738.15	2225314.24	Аналитический	0.30	-
5	331645.78	2225370.45	Картометрический	1.00	-
6	331493.96	2225443.22	Картометрический	1.00	-
7	331312.84	2225084.98	Картометрический	1.00	-
8	331519.56	2224874.60	Картометрический	1.00	-
9	331580.50	2224930.17	Аналитический	0.30	-
10	331609.01	2224936.88	Аналитический	0.30	-
11	331655.97	2224925.14	Аналитический	0.30	-
12	331676.10	2224918.43	Аналитический	0.30	-
13	331692.87	2224908.37	Аналитический	0.30	-
1	331697.79	2224914.05	Картометрический	1.00	-
14	331295.77	2223034.25	Картометрический	1.00	-
15	331288.57	2223045.28	Картометрический	1.00	-
16	331303.52	2223079.24	Картометрический	1.00	-
17	331303.11	2223131.71	Картометрический	1.00	-
18	331286.62	2223184.91	Картометрический	1.00	-
19	331258.14	2223231.53	Картометрический	1.00	-
20	331238.36	2223204.02	Картометрический	1.00	-
21	331116.24	2223132.97	Картометрический	1.00	-
22	330969.66	2222965.54	Картометрический	1.00	-
23	331062.78	2222863.14	Картометрический	1.00	-
24	331114.60	2222896.64	Картометрический	1.00	-
14	331295.77	2223034.25	Картометрический	1.00	-
25	329875.70	2221731.09	Картометрический	1.00	-
26	329811.05	2221820.98	Картометрический	1.00	-
27	329748.59	2221777.69	Аналитический	0.30	-
28	329667.92	2221712.22	Аналитический	0.30	-
29	329683.42	2221677.20	Аналитический	0.30	-
30	329691.51	2221660.50	Картометрический	1.00	-
31	329725.08	2221615.27	Картометрический	1.00	-


1	2	3	4	5	6
25	329875.70	2221731.09	Картометрический	1.00	-
32	329238.94	2221393.55	Картометрический	1.00	-
33	329126.83	2221661.04	Картометрический	1.00	-
34	329067.21	2221637.01	Картометрический	1.00	-
35	328958.05	2221479.25	Картометрический	1.00	-
36	328982.62	2221333.02	Картометрический	1.00	-
32	329238.94	2221393.55	Картометрический	1.00	-
37	328122.58	2222470.21	Картометрический	1.00	-
38	328101.48	2222743.82	Картометрический	1.00	-
39	327925.40	2222703.88	Картометрический	1.00	-
40	327921.62	2222702.13	Картометрический	1.00	-
41	327912.93	2222690.72	Картометрический	1.00	-
42	327914.62	2222643.93	Картометрический	1.00	-
43	327936.11	2222644.12	Картометрический	1.00	-
44	327979.79	2222644.52	Картометрический	1.00	-
45	327983.78	2222592.97	Картометрический	1.00	-
46	327939.30	2222589.76	Картометрический	1.00	-
47	327945.41	2222488.10	Картометрический	1.00	-
48	327956.81	2222384.57	Картометрический	1.00	-
49	327985.50	2222392.42	Картометрический	1.00	-
50	327993.39	2222395.04	Картометрический	1.00	-
51	328045.58	2222424.95	Картометрический	1.00	-
37	328122.58	2222470.21	Картометрический	1.00	-
52	327867.85	2222458.02	Картометрический	1.00	-
53	327864.91	2222502.02	Картометрический	1.00	-
54	327878.84	2222505.60	Картометрический	1.00	-
55	327878.32	2222530.82	Картометрический	1.00	-
56	327877.74	2222536.58	Картометрический	1.00	-
57	327876.36	2222558.11	Картометрический	1.00	-
58	327821.95	2222551.02	Картометрический	1.00	-
59	327831.61	2222511.98	Картометрический	1.00	-
60	327836.01	2222511.98	Картометрический	1.00	-
61	327834.71	2222499.23	Картометрический	1.00	-
62	327834.84	2222454.59	Картометрический	1.00	-
52	327867.85	2222458.02	Картометрический	1.00	-
63	326508.46	2222627.42	Картометрический	1.00	-
64	326534.20	2222718.41	Картометрический	1.00	-
65	326539.28	2222724.90	Картометрический	1.00	-
66	326550.62	2222739.40	Картометрический	1.00	-
67	326569.10	2222805.78	Картометрический	1.00	-
68	326550.19	2222813.30	Картометрический	1.00	-
69	326551.54	2222835.66	Картометрический	1.00	-
70	326575.92	2222830.29	Картометрический	1.00	-
71	326592.44	2222889.58	Картометрический	1.00	-

1	2	3	4	5	6
72	326437.97	2222955.77	Картометрический	1.00	-
73	326411.87	2222928.58	Картометрический	1.00	-
74	326393.75	2222732.76	Картометрический	1.00	-
75	326461.14	2222728.48	Картометрический	1.00	-
76	326442.75	2222638.98	Картометрический	1.00	-
63	326508.46	2222627.42	Картометрический	1.00	-

## 3. Сведения о характерных точках части (частей) границы объекта

Обозначение характерных точек части границы	Координаты, м		Метод определения координат характерной точки	Средняя квадратическая погрешность положения характерной точки (Mt), м	Описание обозначения точки на местности (при наличии)
	X	Y			
1	2	3	4	5	6
Часть №					
-	-	-	-	-	-





Линейные участки леса в обозначении:  
 ————— граница садоводческого участка  
 ■ — граница участка садоводческого участка

Масштаб 1:2000

Рисованная в 2012 году в соответствии с проектной документацией  
 Плановая таблица № 1/2012 от 2012 года  
 Место для подписей и печати: \_\_\_\_\_ 2012  
 Место для подписей и печати: \_\_\_\_\_ 2012

## ОПИСАНИЕ МЕСТОПОЛОЖЕНИЯ ГРАНИЦ

Зона обработки, утилизации, обезвреживания, размещения твердых коммунальных отходов за границами населенного пункта – СН2

(наименование объекта, местоположение границ которого описано  
(далее - объект)

## Раздел 1

Сведения об объекте		
№ п/п	Характеристики объекта	Описание характеристик
1	2	3
1	Местоположение объекта	Воронежская область, Петропавловский муниципальный район, Березняговское сельское поселение
2	Площадь объекта $\pm$ величина погрешности определения площади ( $P \pm \Delta P$ )	-
3	Иные характеристики объекта	-

Сведения о местоположении границ объекта					
1. Система координат: МСК - 36, зона 2					
2. Сведения о характерных точках границ объекта					
Обозначение характерных точек границ	Координаты, м		Метод определения координат характерной точки	Средняя квадратическая погрешность положения характерной точки (Mt), м	Описание обозначения точки на местности (при наличии)
	X	Y			
1	2	3	4	5	6
1	326661.86	2222887.91	Картометрический	1.00	-
2	326665.97	2222912.92	Картометрический	1.00	-
3	326663.18	2222921.11	Картометрический	1.00	-
4	326573.71	2223037.80	Картометрический	1.00	-
5	326556.26	2222959.91	Картометрический	1.00	-
6	326560.44	2222910.74	Картометрический	1.00	-
1	326661.86	2222887.91	Картометрический	1.00	-
3. Сведения о характерных точках части (частей) границы объекта					
Обозначение характерных точек части границы	Координаты, м		Метод определения координат характерной точки	Средняя квадратическая погрешность положения характерной точки (Mt), м	Описание обозначения точки на местности (при наличии)
	X	Y			
1	2	3	4	5	6
Часть №					
-	-	-	-	-	-



## План границ объекта




Масштаб 1:1000

Используемые условные знаки и обозначения:



границы территориальной зоны



• 1

характерная точка границ территориальной зоны

Руководитель БУВО «Нормативно-проектный центр»

Подпись *Ю.В. Шалыгина* Ю.В. Шалыгина Дата « 03 » ноября 2022 г.

Место для оттиска печати (при наличии) лица, составившего описание местоположения границ объекта

