



ДЕПАРТАМЕНТ
АРХИТЕКТУРЫ И ГРАДОСТРОИТЕЛЬСТВА
ВОРОНЕЖСКОЙ ОБЛАСТИ

Правовое управление правительств
Воронежской области

ЗАРЕГИСТРИРОВАНО

« 15 » 11 2022 г.

Регистрационный номер № 1195

ПРИКАЗ

09.11.2022

№ 45-01-04/1138

г. Воронеж

**О внесении изменений в правила землепользования и застройки
Новотроицкого сельского поселения Петропавловского муниципального
района Воронежской области**

В соответствии с Градостроительным кодексом Российской Федерации, Федеральным законом от 06.10.2003 № 131-ФЗ «Об общих принципах организации местного самоуправления в Российской Федерации», законами Воронежской области от 07.07.2006 № 61-ОЗ «О регулировании градостроительной деятельности в Воронежской области», от 20.12.2018 № 173-ОЗ «О перераспределении полномочий по утверждению правил землепользования и застройки между органами местного самоуправления поселений Воронежской области, городского округа город Нововоронеж, Борисоглебского городского округа и исполнительными органами государственной власти Воронежской области», постановлением правительства Воронежской области от 31.12.2014 № 1240 «Об утверждении Положения о департаменте архитектуры и градостроительства Воронежской области», на основании приказа департамента архитектуры и градостроительства Воронежской области от 05.07.2021 № 45-01-04/753 «О подготовке проектов о внесении изменений в правила землепользования и застройки поселений Аннинского, Бобровского, Богучарского, Бутурлиновского, Верхнемамонского, Верхнехавского, Калачеевского, Каширского, Лискинского, Нижнедевицкого, Новоусманского,

Новохопёрского, Ольховатского, Острогожского, Павловского, Петропавловского, Поворинского, Подгоренского, Рамонского, Репьёвского, Россошанского, Семилукского, Таловского, Эртильского муниципальных районов Воронежской области», с учетом заключений о результатах публичных слушаний от 19.01.2022

п р и к а з ы в а ю:

1. Внести в правила землепользования и застройки Новотроицкого сельского поселения Петропавловского муниципального района Воронежской области, утвержденные приказом департамента архитектуры и градостроительства Воронежской области от 11.05.2021 № 45-01-04/554 «Об утверждении правил землепользования и застройки Новотроицкого сельского поселения Петропавловского муниципального района Воронежской области» (далее – Правила) следующие изменения:

1.1. В пункте 17 части II:

1.1.1. В подпункте 1 карту градостроительного зонирования территории Новотроицкого сельского поселения Петропавловского муниципального района Воронежской области изложить в редакции согласно приложению № 1 к настоящему приказу.

1.1.2. В подпункте 2 карту градостроительного зонирования с отображением зон с особыми условиями использования территории Новотроицкого сельского поселения Петропавловского муниципального района Воронежской области изложить в редакции согласно приложению № 2 к настоящему приказу.

1.1.3. Подпункт 2.1 изложить в следующей редакции:

«2.1. На территории Новотроицкого сельского поселения Петропавловского муниципального района Воронежской области располагаются следующие особо охраняемые природные территории (далее – ООПТ):

№ п/п	Наименование ООПТ	Сведения о границах территории ООПТ	Сведения о границах охранной зоны ООПТ
1	Памятник природы	Установлена	Установлена указом

№ п/п	Наименование ООПТ	Сведения о границах территории ООПТ	Сведения о границах охранной зоны ООПТ
	областного значения «Урочище «Видное»»	постановлением правительства Воронежской области от 25.12.2013 № 1161 «О создании памятников природы областного значения «Урочище «Видное» и «Урочище «Дюнные всхолмления»»	губернатора Воронежской области от 30.08.2022 № 146-у «Об установлении охранных зон отдельных особо охраняемых природных территорий областного значения»

».

1.2. В пункте 21 части III:

1.2.1. В подпункте 1:

1.2.1.1. Строки 1 – 3 таблицы изложить в следующей редакции:

«

1	2.1	Для индивидуального жилищного строительства	400	5000	50%	3 этажа*	3 метра**
2	2.3	Блокированная жилая застройка	80	3000	50%	3 этажа*	3 метра**; 0 метров – при примыкании к соседним зданиям
3	2.2	Для ведения личного подсобного хозяйства (приусадебный земельный участок)	300	5000	30%	3 этажа*	3 метра**

».

1.2.1.2. Дополнить таблицу после строки 13 строкой 13¹ следующего содержания:

«

13 ¹	12.0	Земельные участки (территории) общего пользования	не подлежат установлению				
-----------------	------	---	--------------------------	--	--	--	--

».

1.2.1.3. Строку 29 таблицы изложить в следующей редакции:

«

29	13.2	Ведение садоводства	400	2000	30%	3 этажа	3 метра
----	------	---------------------	-----	------	-----	---------	---------

».

1.2.1.4. После таблицы дополнить абзацами следующего содержания:

«* для вспомогательных видов – 1 этаж;

** от вспомогательных видов – 1 метр.

Не допускается размещать со стороны улицы вспомогательные строения, за исключением гаражей. Допускается блокировка хозяйственных

построек на смежных земельных участках по взаимному согласию домовладельцев с учетом требований пожарной безопасности.».

1.2.2. В подпункте 1 и далее по тексту слова «, устанавливаемые в соответствии с законодательством Российской Федерации, определяются пунктом» заменить словами «в зонах с особыми условиями использования территории устанавливаются в соответствии с законодательством Российской Федерации. Перечень зон с особыми условиями использования территории и основания установления ограничений приведены в пункте».

1.2.3. В подпункте 2:

1.2.3.1. Дополнить таблицу после строки 22 строкой 22¹ следующего содержания:

«

22 ¹	12.0	Земельные участки (территории) общего пользования	не подлежат установлению				
-----------------	------	---	--------------------------	--	--	--	--

».

1.2.3.2. Строку 25 таблицы изложить в следующей редакции:

«

25	2.1	Для индивидуального жилищного строительства	300	1000	50%	3 этажа*	3 метра**
----	-----	---	-----	------	-----	----------	-----------

».

1.2.3.3. Строки 27 – 28 таблицы изложить в следующей редакции:

«

27	2.2	Для ведения личного подсобного хозяйства (приусадебный земельный участок)	300	5000	40%	3 этажа*	3 метра**
28	2.3	Блокированная жилая застройка	80	3000	50%	3 этажа*	3 метра**; 0 метров – при примыкании к соседним зданиям

».

1.2.3.4. После таблицы дополнить абзацами следующего содержания:

«* для вспомогательных видов – 1 этаж;

** от вспомогательных видов – 1 метр.

Не допускается размещать со стороны улицы вспомогательные строения, за исключением гаражей. Допускается блокировка хозяйственных

построек на смежных земельных участках по взаимному согласию домовладельцев с учетом требований пожарной безопасности.».

1.2.4. В подпункте 3:

1.2.4.1. Дополнить таблицу после строки 5 строкой 5¹ следующего содержания:

«

5 ¹	12.0	Земельные участки (территории) общего пользования	не подлежат установлению		
----------------	------	---	--------------------------	--	--

».

1.2.4.2. Дополнить таблицу после строки 8 строками 9 - 12 следующего содержания

«

9	4.9.1.1	Заправка транспортных средств	не подлежат установлению			1 этаж	3 метра
10	4.9.1.2	Обеспечение дорожного отдыха	600	не подлежит установлению	45%	3 этажа	3 метра
11	4.9.1.3	Автомобильные мойки	не подлежат установлению			1 этаж	3 метра
12	4.9.1.4	Ремонт автомобилей	не подлежат установлению			1 этаж	3 метра

».

1.2.5. Таблицы подпунктов 4, 5 после строки 10 дополнить строкой 10¹ следующего содержания:

«

10 ¹	12.0	Земельные участки (территории) общего пользования	не подлежат установлению		
-----------------	------	---	--------------------------	--	--

».

1.2.6. Таблицу подпункта 6 после строки 1 дополнить строками 1¹, 1² следующего содержания:

«

1 ¹	12.0	Земельные участки (территории) общего пользования	не подлежат установлению		
1 ²	12.0.1	Улично-дорожная сеть	не подлежат установлению		

».

1.2.7. Таблицу подпункта 7 после строки 2 дополнить строкой 2¹ следующего содержания:

«

2 ¹	12.0	Земельные участки (территории) общего пользования	не подлежат установлению
----------------	------	---	--------------------------

».

1.3. Пункт 22 части III изложить в следующей редакции:

«22. Перечень зон с особыми условиями использования территории и основания установления ограничений использования земельных участков и объектов капитального строительства на территории Новотроицкого сельского поселения Петропавловского муниципального района Воронежской области

№ п/п	Вид зоны	Основания установления ограничений использования земельных участков и объектов капитального строительства
1	Защитная зона объекта культурного наследия	Приказ управления по охране объектов культурного наследия Воронежской области от 19.11.2019 № 71-01-07/296 «Об утверждении графического описания местоположения границ (с перечнем координат характерных точек этих границ) защитных зон объектов культурного наследия, расположенных на территории Воронежской области»
2	Охранная зона особо охраняемой природной территории (государственного природного заповедника, национального парка, природного парка, памятника природы)	Земельный кодекс Российской Федерации Федеральный закон от 14.03.1995 № 33-ФЗ «Об особо охраняемых природных территориях» Указ губернатора Воронежской области от 30.08.2022 № 146-у «Об установлении охранных зон отдельных особо охраняемых природных территорий областного значения»
3	Охранная зона объектов электроэнергетики (объектов электросетевого хозяйства и объектов по производству электрической энергии)	Постановление Правительства Российской Федерации от 24.02.2009 № 160 «О порядке установления охранных зон объектов электросетевого хозяйства и особых условий использования земельных участков, расположенных в границах таких зон» Постановление Правительства Российской Федерации от 18.11.2013 № 1033 «О порядке установления охранных зон объектов по производству электрической энергии и особых условий использования земельных участков, расположенных в границах таких зон»
4	Охранная зона трубопроводов (газопроводов, нефтепроводов и нефтепродуктопроводов, аммиакопроводов)	Федеральный закон от 31.03.1999 № 69-ФЗ «О газоснабжении в Российской Федерации» Постановление Правительства Российской Федерации от 20.11.2000 № 878 «Об утверждении Правил охраны газораспределительных сетей» Постановление Правительства Российской Федерации от 08.09.2017 № 1083 «Об утверждении Правил охраны

		<p>магистральных газопроводов и о внесении изменений в Положение о представлении в федеральный орган исполнительной власти (его территориальные органы), уполномоченный Правительством Российской Федерации на осуществление государственного кадастрового учета, государственной регистрации прав, ведение Единого государственного реестра недвижимости и предоставление сведений, содержащихся в Едином государственном реестре недвижимости, федеральными органами исполнительной власти, органами государственной власти субъектов Российской Федерации и органами местного самоуправления дополнительных сведений, воспроизводимых на публичных кадастровых картах»</p> <p>«Правила охраны магистральных трубопроводов», утвержденные Минтопэнерго России 29.04.1992, постановлением Госгортехнадзора России от 22.04.1992 № 9</p> <p>Постановление Госгортехнадзора России от 23.11.1994 № 61 «О распространении «Правил охраны магистральных трубопроводов» на магистральные аммиакопроводы»</p>
5	Охранная зона линий и сооружений связи	Постановление Правительства Российской Федерации от 09.06.1995 № 578 «Об утверждении Правил охраны линий и сооружений связи Российской Федерации»
6	Водоохранная зона	Водный кодекс Российской Федерации
7	Прибрежная защитная полоса	Водный кодекс Российской Федерации
8	Зоны санитарной охраны источников питьевого и хозяйственно-бытового водоснабжения, а также устанавливаемые в случаях, предусмотренных Водным кодексом Российской Федерации, в отношении подземных водных объектов зоны специальной охраны	<p>Водный кодекс Российской Федерации</p> <p>СанПиН 2.1.4.1110-02 «Зоны санитарной охраны источников водоснабжения и водопроводов питьевого назначения»</p>
9	Зоны затопления и подтопления	Водный кодекс Российской Федерации
10	Санитарно-защитная зона	Постановление Правительства Российской Федерации от 03.03.2018 № 222 «Об утверждении Правил установления санитарно-защитных зон и использования земельных участков, расположенных в границах санитарно-защитных зон»
11	Охранная зона пунктов государственной геодезической сети, государственной	Постановление Правительства Российской Федерации от 21.08.2019 № 1080 «Об охранных зонах пунктов государственной геодезической сети, государственной нивелирной сети и государственной гравиметрической сети»

нивелирной сети и государственной гравиметрической сети	
---	--

».

1.4. В приложении № 1 к Правилам:

1.4.1. Описание местоположения границ зоны застройки индивидуальными жилыми домами села Новотроицкое – Ж1/1 изложить в редакции согласно приложению № 3 к настоящему приказу.

1.4.2. Описание местоположения границ зоны сельскохозяйственного использования в границах населенного пункта села Новотроицкое – СХ1/1 изложить в редакции согласно приложению № 4 к настоящему приказу.

2. Контроль исполнения настоящего приказа возложить на заместителя руководителя департамента архитектуры и градостроительства Воронежской области – начальника отдела территориального планирования Беляеву С.М.

Руководитель департамента
архитектуры и градостроительства
Воронежской области



А.А. Еренков



ПРАВИЛА ЗЕМЛЕПОЛЬЗОВАНИЯ И ЗАСТРОЙКИ Карта градостроительного зонирования территории

Новотроицкого сельского поселения Петропавловского муниципального района Воронежской области



УСЛОВНЫЕ ОБОЗНАЧЕНИЯ:

Территориальные зоны

- Ж1/1 Зона застройки индивидуальными жилыми домами села Новотроицкое
- Ж1/2 Зона застройки индивидуальными жилыми домами села Фоменково
- ОД.1 Общественно-деловая зона села Новотроицкое
- ОД.2 Общественно-деловая зона села Фоменково
- ИТ1/1 Зона улиц, дорог, инженерной и транспортной инфраструктуры села Новотроицкое
- ИТ1/2 Зона улиц, дорог, инженерной и транспортной инфраструктуры села Фоменково
- ИТ1 Зона улиц, дорог, инженерной и транспортной инфраструктуры за границами населенных пунктов
- СХ1/1 Зона сельскохозяйственного использования в границах населенного пункта села Новотроицкое
- СХ1/2 Зона сельскохозяйственного использования в границах населенного пункта села Фоменково
- СХ2/1 Зона сельскохозяйственного производства села Новотроицкое
- СХ2/2 Зона сельскохозяйственного производства села Фоменково
- СХ2 Зона сельскохозяйственного производства за границами населенных пунктов
- РИ1/1 Зона ритуальных объектов села Новотроицкое
- РИ1/2 Зона ритуальных объектов села Фоменково
- ОУ Зона обработки, утилизации, обезвреживания, размещения твердых коммунальных отходов

Территориальные границы

- Граница сельского поселения
- Граница населенного пункта

Территории, для которых градостроительные регламенты не устанавливаются

- Сельскохозяйственные угодья в составе земель сельскохозяйственного назначения
- Земли лесного фонда
- Земли, покрытые поверхностными водами

Особо охраняемые природные территории

- Территории, которые регламентируются положением об ООПТ

Объекты транспортной инфраструктуры

- Улично-дорожная сеть населенного пункта

МАСШТАБ 1 : 25 000





ПРАВИЛА ЗЕМЛЕПОЛЬЗОВАНИЯ И ЗАСТРОЙКИ
Карта градостроительного зонирования с отображением зон
с особыми условиями использования территории
Новотроицкого сельского поселения Петропавловского муниципального района
Воронежской области

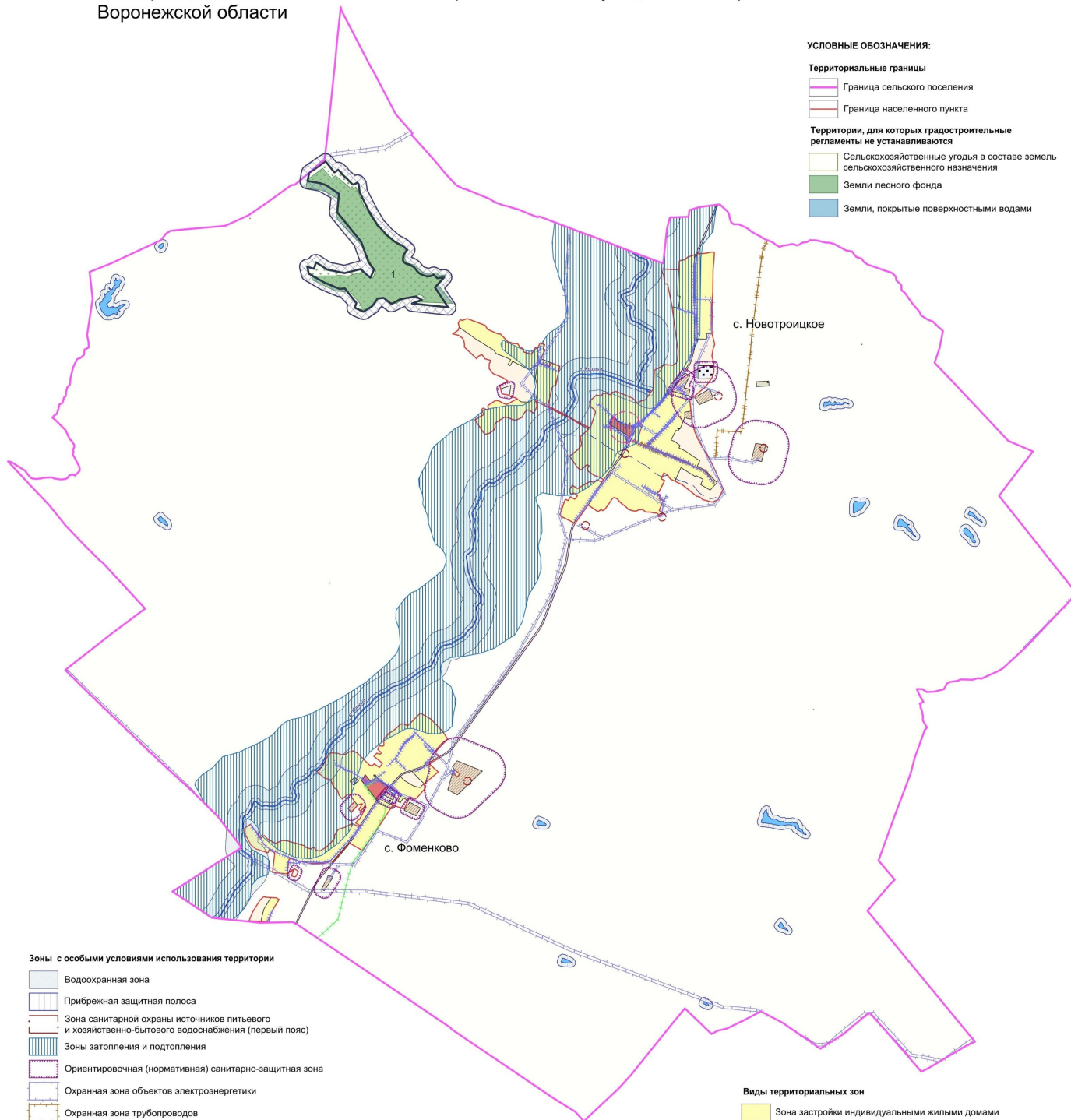
УСЛОВНЫЕ ОБОЗНАЧЕНИЯ:

Территориальные границы

- Граница сельского поселения
- Граница населенного пункта

Территории, для которых градостроительные регламенты не устанавливаются

- Сельскохозяйственные угодья в составе земель сельскохозяйственного назначения
- Земли лесного фонда
- Земли, покрытые поверхностными водами



Зоны с особыми условиями использования территории

- Водоохранная зона
- Прибрежная защитная полоса
- Зона санитарной охраны источников питьевого и хозяйственно-бытового водоснабжения (первый пояс)
- Зоны затопления и подтопления
- Ориентировочная (нормативная) санитарно-защитная зона
- Охранная зона объектов электроэнергетики
- Охранная зона трубопроводов
- Охранная зона линий и сооружений связи
- Охранная зона пунктов государственной геодезической сети, государственной нивелирной сети и государственной гравиметрической сети
- Защитная зона объекта культурного наследия
- Охранная зона особо охраняемой природной территории

Прочие объекты

- Объект культурного наследия
- Памятник природы

Виды территориальных зон

- Зона застройки индивидуальными жилыми домами
- Общественно-деловая зона
- Зона улиц, дорог, инженерной и транспортной инфраструктуры
- Зона сельскохозяйственного использования в границах населенных пунктов
- Зона сельскохозяйственного производства
- Зона ритуальных объектов
- Зона обработки, утилизации, обезвреживания, размещения твердых коммунальных отходов

МАСШТАБ 1 : 25 000



Приложение № 3
к приказу департамента
архитектуры и градостроительства
Воронежской области
от 09.11.2022 № 45-01-04/1138

«ОПИСАНИЕ МЕСТОПОЛОЖЕНИЯ ГРАНИЦ

Зона застройки индивидуальными жилыми домами села Новотроицкое – Ж1/1

(наименование объекта, местоположение границ которого описано
(далее - объект)

Раздел 1

Сведения об объекте		
№ п/п	Характеристики объекта	Описание характеристик
1	2	3
1	Местоположение объекта	Воронежская область, Петропавловский муниципальный район, Новотроицкое сельское поселение, село Новотроицкое
2	Площадь объекта \pm величина погрешности определения площади ($P \pm \Delta P$)	-
3	Иные характеристики объекта	-

Раздел 2

Сведения о местоположении границ объекта					
1. Система координат: -					
2. Сведения о характерных точках границ объекта					
Обозначение характерных точек границ	Координаты, м		Метод определения координат характерной точки	Средняя квадратическая погрешность положения характерной точки (Mt), м	Описание обозначения точки на местности (при наличии)
	X	Y			
1	2	3	4	5	6
-	-	-	-	-	-
3. Сведения о характерных точках части (частей) границы объекта					
Обозначение характерных точек части границы	Координаты, м		Метод определения координат характерной точки	Средняя квадратическая погрешность положения характерной точки (Mt), м	Описание обозначения точки на местности (при наличии)
	X	Y			
1	2	3	4	5	6
Часть №					
-	-	-	-	-	-

Раздел 3

Сведения о местоположении измененных (уточненных) границ объекта							
1. Система координат: МСК - 36, зона 2							
2. Сведения о характерных точках границ объекта							
Обозначение характерных точек границ	Существующие координаты, м		Измененные (уточненные) координаты, м		Метод определения координат характерной точки	Средняя квадратическая погрешность положения характерной точки (Mt), м	Описание обозначения точки на местности (при наличии)
	X	Y	X	Y			
1	2	3	4	5	6	7	8
1	344093.56	2220233.52	-	-	Аналитический	0.10	-
2	344082.41	2220257.90	-	-	Аналитический	0.10	-
3	344107.48	2220326.08	-	-	Аналитический	0.10	-
4	344018.73	2220556.69	-	-	Аналитический	0.10	-
5	343969.41	2220587.54	-	-	Аналитический	0.10	-
6	343909.77	2220719.96	-	-	Аналитический	0.10	-
7	343907.82	2220752.96	-	-	Аналитический	0.10	-
8	343803.06	2220854.50	-	-	Аналитический	0.10	-
9	343798.59	2220885.80	-	-	Аналитический	0.10	-
10	343784.89	2220908.55	-	-	Аналитический	0.10	-
11	343785.35	2220957.66	-	-	Аналитический	0.10	-
12	343777.57	2220978.76	-	-	Аналитический	0.10	-
13	343745.31	2220997.96	-	-	Аналитический	0.10	-
14	343717.88	2221046.84	-	-	Аналитический	0.10	-
15	343677.26	2221053.26	-	-	Аналитический	0.10	-
16	343646.60	2221155.00	-	-	Аналитический	0.10	-
17	343734.75	2221203.62	-	-	Аналитический	0.10	-
18	343725.94	2221232.41	-	-	Аналитический	0.10	-
19	343792.60	2221264.92	-	-	Аналитический	0.10	-
20	343770.29	2221324.97	-	-	Аналитический	0.10	-
21	343715.47	2221302.10	-	-	Аналитический	0.10	-
22	343706.38	2221326.62	-	-	Аналитический	0.10	-
23	343590.28	2221274.12	-	-	Аналитический	0.10	-
24	343537.05	2221250.70	-	-	Аналитический	0.10	-
25	343527.41	2221273.73	-	-	Аналитический	0.10	-
26	343511.61	2221328.41	-	-	Аналитический	0.10	-
27	343487.70	2221384.61	-	-	Аналитический	0.10	-
28	343537.20	2221407.80	-	-	Аналитический	0.10	-
29	343492.88	2221519.46	-	-	Аналитический	0.10	-
30	343252.25	2221467.87	-	-	Аналитический	0.10	-
31	343236.47	2221432.17	-	-	Аналитический	0.10	-
32	343212.08	2221417.58	-	-	Аналитический	0.10	-
33	342982.14	2221365.19	-	-	Аналитический	0.10	-
34	342967.64	2221359.91	-	-	Картометрический	1.00	-

1	2	3	4	5	6	7	8
35	343046.41	2221205.31	-	-	Аналитический	0.10	-
36	343007.40	2221221.06	-	-	Аналитический	0.10	-
37	342980.35	2221222.52	-	-	Аналитический	0.10	-
38	342952.52	2221214.66	-	-	Аналитический	0.10	-
39	342884.32	2221181.90	-	-	Аналитический	0.10	-
40	342927.03	2221124.68	-	-	Аналитический	0.10	-
41	342930.57	2221104.40	-	-	Аналитический	0.10	-
42	342903.81	2221067.76	-	-	Аналитический	0.10	-
43	342833.13	2221028.20	-	-	Аналитический	0.10	-
44	342799.86	2220960.18	-	-	Аналитический	0.10	-
45	342801.04	2220917.00	-	-	Аналитический	0.10	-
46	342832.82	2220852.08	-	-	Аналитический	0.10	-
47	342835.74	2220803.84	-	-	Аналитический	0.10	-
48	342767.31	2220693.18	-	-	Аналитический	0.10	-
49	342737.07	2220680.00	-	-	Аналитический	0.10	-
50	342710.74	2220685.92	-	-	Аналитический	0.10	-
51	342669.46	2220667.78	-	-	Аналитический	0.10	-
52	342626.01	2220604.76	-	-	Аналитический	0.10	-
53	342616.31	2220548.78	-	-	Аналитический	0.10	-
54	342802.81	2220423.33	-	-	Аналитический	0.10	-
55	342819.35	2220453.82	-	-	Аналитический	0.10	-
56	342843.21	2220486.62	-	-	Аналитический	0.10	-
57	342863.34	2220530.61	-	-	Аналитический	0.10	-
58	342876.76	2220539.56	-	-	Аналитический	0.10	-
59	342921.49	2220512.72	-	-	Аналитический	0.10	-
60	342937.15	2220511.23	-	-	Аналитический	0.10	-
61	342952.81	2220530.61	-	-	Аналитический	0.10	-
62	342927.46	2220588.02	-	-	Аналитический	0.10	-
63	342933.42	2220599.95	-	-	Аналитический	0.10	-
64	342980.39	2220589.51	-	-	Аналитический	0.10	-
65	342990.83	2220595.48	-	-	Аналитический	0.10	-
66	343052.71	2220691.66	-	-	Аналитический	0.10	-
67	343048.24	2220728.94	-	-	Аналитический	0.10	-
68	343011.71	2220797.53	-	-	Аналитический	0.10	-
69	343001.27	2220834.81	-	-	Аналитический	0.10	-
70	343028.86	2220887.74	-	-	Аналитический	0.10	-
71	343061.66	2220942.92	-	-	Аналитический	0.10	-
72	343067.63	2220973.49	-	-	Аналитический	0.10	-
73	343032.25	2221021.50	-	-	Картометрический	1.00	-
74	343031.04	2221131.96	-	-	Картометрический	1.00	-
75	343062.99	2221170.35	-	-	Картометрический	1.00	-
76	343066.19	2221210.00	-	-	Картометрический	1.00	-
77	343199.03	2221236.77	-	-	Картометрический	1.00	-
78	343345.15	2221203.14	-	-	Картометрический	1.00	-
79	343490.96	2221224.38	-	-	Картометрический	1.00	-
80	343505.09	2221212.96	-	-	Картометрический	1.00	-
81	343447.17	2221121.39	-	-	Картометрический	1.00	-
82	343556.32	2220908.40	-	-	Картометрический	1.00	-
83	343500.11	2220880.33	-	-	Картометрический	1.00	-
84	343511.43	2220848.96	-	-	Картометрический	1.00	-

1	2	3	4	5	6	7	8
85	343580.12	2220885.36	-	-	Картометрический	1.00	-
86	343635.07	2220753.03	-	-	Картометрический	1.00	-
87	343645.74	2220716.41	-	-	Картометрический	1.00	-
88	343661.60	2220692.68	-	-	Картометрический	1.00	-
89	343703.20	2220663.43	-	-	Картометрический	1.00	-
90	343741.00	2220601.04	-	-	Картометрический	1.00	-
91	343849.76	2220423.76	-	-	Картометрический	1.00	-
92	343996.52	2220221.98	-	-	Аналитический	0.10	-
93	344050.34	2220208.89	-	-	Аналитический	0.10	-
1	344093.56	2220233.52	-	-	Аналитический	0.10	-
94	343041.22	2221243.72	-	-	Аналитический	0.05	-
95	343041.22	2221243.96	-	-	Аналитический	0.05	-
96	343040.98	2221243.96	-	-	Аналитический	0.05	-
97	343040.98	2221243.72	-	-	Аналитический	0.05	-
94	343041.22	2221243.72	-	-	Аналитический	0.05	-
98	343021.94	2221284.76	-	-	Аналитический	0.05	-
99	343021.94	2221285.00	-	-	Аналитический	0.05	-
100	343021.70	2221285.00	-	-	Аналитический	0.05	-
101	343021.70	2221284.76	-	-	Аналитический	0.05	-
98	343021.94	2221284.76	-	-	Аналитический	0.05	-
102	343002.65	2221325.80	-	-	Аналитический	0.05	-
103	343002.65	2221326.04	-	-	Аналитический	0.05	-
104	343002.41	2221326.04	-	-	Аналитический	0.05	-
105	343002.41	2221325.80	-	-	Аналитический	0.05	-
102	343002.65	2221325.80	-	-	Аналитический	0.05	-
106	344844.69	2223059.03	-	-	Картометрический	1.00	-
107	344856.40	2223074.37	-	-	Картометрический	1.00	-
108	344863.55	2223132.85	-	-	Картометрический	1.00	-
109	344900.44	2223169.58	-	-	Картометрический	1.00	-
110	344921.88	2223238.35	-	-	Картометрический	1.00	-
111	344935.25	2223271.73	-	-	Аналитический	0.20	-
112	344923.77	2223266.76	-	-	Картометрический	1.00	-
113	344894.85	2223257.84	-	-	Картометрический	1.00	-
114	344871.98	2223254.12	-	-	Картометрический	1.00	-
115	344776.27	2223246.59	-	-	Картометрический	1.00	-
116	344660.41	2223244.79	-	-	Картометрический	1.00	-
117	344367.85	2223245.70	-	-	Картометрический	1.00	-
118	344208.94	2223255.88	-	-	Картометрический	1.00	-
119	344070.02	2223263.06	-	-	Картометрический	1.00	-
120	343923.65	2223271.14	-	-	Картометрический	1.00	-
121	343873.65	2223271.14	-	-	Картометрический	1.00	-
122	343847.55	2223266.75	-	-	Картометрический	1.00	-
123	343761.59	2223245.56	-	-	Картометрический	1.00	-
124	343707.67	2223233.28	-	-	Картометрический	1.00	-
125	343612.03	2223209.06	-	-	Картометрический	1.00	-
126	343555.65	2223191.70	-	-	Картометрический	1.00	-

1	2	3	4	5	6	7	8
127	343521.15	2223177.48	-	-	Картометрический	1.00	-
128	343484.54	2223159.24	-	-	Картометрический	1.00	-
129	343384.17	2223094.38	-	-	Картометрический	1.00	-
130	343303.53	2223029.71	-	-	Картометрический	1.00	-
131	343129.25	2222895.66	-	-	Картометрический	1.00	-
132	343028.55	2222808.11	-	-	Картометрический	1.00	-
133	342947.62	2222734.51	-	-	Картометрический	1.00	-
134	342920.71	2222708.94	-	-	Картометрический	1.00	-
135	342842.16	2222626.80	-	-	Картометрический	1.00	-
136	342773.30	2222541.63	-	-	Картометрический	1.00	-
137	342751.14	2222518.73	-	-	Картометрический	1.00	-
138	342727.89	2222500.01	-	-	Картометрический	1.00	-
139	342713.20	2222488.60	-	-	Картометрический	1.00	-
140	342719.35	2222438.69	-	-	Картометрический	1.00	-
141	342732.37	2222385.95	-	-	Картометрический	1.00	-
142	342773.61	2222288.97	-	-	Картометрический	1.00	-
143	342838.54	2222203.59	-	-	Картометрический	1.00	-
144	342746.02	2222155.17	-	-	Картометрический	1.00	-
145	342608.58	2222379.55	-	-	Картометрический	1.00	-
146	342577.57	2222367.30	-	-	Картометрический	1.00	-
147	342559.50	2222356.00	-	-	Картометрический	1.00	-
148	342543.07	2222384.88	-	-	Картометрический	1.00	-
149	342518.08	2222371.73	-	-	Картометрический	1.00	-
150	342505.30	2222393.98	-	-	Картометрический	1.00	-
151	342453.64	2222364.39	-	-	Картометрический	1.00	-
152	342359.61	2222307.21	-	-	Картометрический	1.00	-
153	342344.26	2222297.33	-	-	Картометрический	1.00	-
154	342252.09	2222236.57	-	-	Картометрический	1.00	-
155	342209.36	2222207.42	-	-	Картометрический	1.00	-
156	342202.34	2222202.63	-	-	Картометрический	1.00	-
157	342199.17	2222200.58	-	-	Картометрический	1.00	-
158	342197.95	2222198.19	-	-	Картометрический	1.00	-
159	342198.82	2222194.32	-	-	Картометрический	1.00	-
160	342188.87	2222187.40	-	-	Картометрический	1.00	-
161	342185.49	2222188.80	-	-	Картометрический	1.00	-
162	342181.62	2222188.38	-	-	Картометрический	1.00	-
163	342173.68	2222183.07	-	-	Картометрический	1.00	-
164	342029.84	2222084.40	-	-	Картометрический	1.00	-
165	342023.81	2222080.26	-	-	Картометрический	1.00	-
166	342001.02	2222064.55	-	-	Картометрический	1.00	-
167	341906.60	2221999.44	-	-	Картометрический	1.00	-
168	341807.97	2221931.03	-	-	Картометрический	1.00	-
169	341757.07	2221895.40	-	-	Картометрический	1.00	-
170	341663.54	2221830.40	-	-	Картометрический	1.00	-
171	341521.42	2221730.31	-	-	Картометрический	1.00	-
172	341476.22	2221701.36	-	-	Аналитический	0.20	-
173	341557.10	2221537.64	-	-	Аналитический	0.10	-
174	341583.27	2221519.46	-	-	Аналитический	0.02	-
175	341778.19	2221588.96	-	-	Аналитический	0.10	-
176	341763.64	2221626.67	-	-	Аналитический	0.10	-

1	2	3	4	5	6	7	8
177	341812.05	2221654.34	-	-	Аналитический	0.10	-
178	341781.24	2221710.15	-	-	Аналитический	0.10	-
179	341823.37	2221746.44	-	-	Аналитический	0.10	-
180	341852.61	2221718.18	-	-	Аналитический	0.10	-
181	341855.67	2221690.30	-	-	Аналитический	0.10	-
182	341843.46	2221666.36	-	-	Аналитический	0.10	-
183	341869.10	2221649.91	-	-	Аналитический	0.10	-
184	341912.52	2221649.13	-	-	Аналитический	0.10	-
185	341958.34	2221679.85	-	-	Аналитический	0.10	-
186	341918.74	2221749.88	-	-	Аналитический	0.10	-
187	341998.10	2221885.96	-	-	Аналитический	0.10	-
188	342007.19	2221914.72	-	-	Аналитический	0.10	-
189	341997.73	2221962.81	-	-	Аналитический	0.10	-
190	342028.96	2221994.23	-	-	Аналитический	0.10	-
191	342002.08	2222060.49	-	-	Аналитический	0.10	-
192	342034.26	2222082.83	-	-	Аналитический	0.10	-
193	342066.07	2222022.44	-	-	Аналитический	0.10	-
194	342086.52	2221960.34	-	-	Аналитический	0.10	-
195	342149.48	2221874.12	-	-	Аналитический	0.10	-
196	342169.81	2221869.21	-	-	Аналитический	0.10	-
197	342190.03	2221886.09	-	-	Аналитический	0.10	-
198	342201.70	2221895.78	-	-	Аналитический	0.10	-
199	342213.61	2221893.32	-	-	Аналитический	0.10	-
200	342222.24	2221873.04	-	-	Аналитический	0.10	-
201	342219.79	2221869.06	-	-	Аналитический	0.10	-
202	342223.25	2221867.02	-	-	Аналитический	0.10	-
203	342162.32	2221800.17	-	-	Аналитический	0.10	-
204	342160.12	2221776.20	-	-	Аналитический	0.10	-
205	342194.28	2221742.04	-	-	Аналитический	0.10	-
206	342335.52	2221646.25	-	-	Аналитический	0.10	-
207	342414.18	2221746.84	-	-	Аналитический	0.10	-
208	342457.83	2221784.48	-	-	Аналитический	0.10	-
209	342488.99	2221798.29	-	-	Аналитический	0.10	-
210	342584.63	2221781.32	-	-	Аналитический	0.10	-
211	342682.31	2221888.46	-	-	Аналитический	0.10	-
212	342705.56	2221901.55	-	-	Аналитический	0.10	-
213	342705.20	2221913.67	-	-	Аналитический	0.10	-
214	342739.26	2221926.23	-	-	Аналитический	0.10	-
215	342896.47	2221978.68	-	-	Аналитический	0.10	-
216	342926.78	2221971.52	-	-	Аналитический	0.10	-
217	342982.42	2221902.10	-	-	Аналитический	0.10	-
218	343001.43	2221907.06	-	-	Аналитический	0.10	-
219	343039.17	2221901.27	-	-	Аналитический	0.10	-
220	343121.45	2221989.94	-	-	Картометрический	1.00	-
221	343110.29	2222047.10	-	-	Картометрический	1.00	-
222	343141.03	2222074.80	-	-	Картометрический	1.00	-
223	343145.46	2222116.58	-	-	Картометрический	1.00	-
224	343123.57	2222174.85	-	-	Картометрический	1.00	-
225	343159.10	2222199.01	-	-	Картометрический	1.00	-
226	343169.47	2222243.23	-	-	Картометрический	1.00	-

1	2	3	4	5	6	7	8
227	343142.78	2222306.23	-	-	Картометрический	1.00	-
228	343128.15	2222349.04	-	-	Картометрический	1.00	-
229	343081.11	2222458.53	-	-	Картометрический	1.00	-
230	343010.06	2222528.15	-	-	Картометрический	1.00	-
231	343046.41	2222561.27	-	-	Картометрический	1.00	-
232	343058.45	2222621.65	-	-	Аналитический	0.10	-
233	343207.76	2222727.43	-	-	Аналитический	0.10	-
234	343442.20	2222738.72	-	-	Аналитический	0.10	-
235	343516.30	2222879.22	-	-	Аналитический	0.10	-
236	343512.56	2222906.11	-	-	Аналитический	0.10	-
237	343505.83	2222975.36	-	-	Аналитический	0.10	-
238	343534.48	2223021.09	-	-	Аналитический	0.10	-
239	343572.89	2223036.21	-	-	Аналитический	0.10	-
240	343684.34	2223045.33	-	-	Аналитический	0.10	-
241	344258.44	2222966.27	-	-	Аналитический	0.10	-
242	344241.64	2223049.30	-	-	Картометрический	1.00	-
243	344394.43	2223069.84	-	-	Картометрический	1.00	-
244	344399.63	2223039.38	-	-	Картометрический	1.00	-
245	344498.55	2223041.46	-	-	Картометрический	1.00	-
246	344735.29	2223052.50	-	-	Аналитический	0.10	-
106	344844.69	2223059.03	-	-	Картометрический	1.00	-
247	344941.07	2223294.92	-	-	Аналитический	0.20	-
248	344948.51	2223406.48	-	-	Аналитический	0.10	-
249	344964.49	2223475.08	-	-	Аналитический	0.10	-
250	344964.35	2223506.07	-	-	Аналитический	0.10	-
251	344954.02	2223512.82	-	-	Аналитический	0.10	-
252	344883.77	2223509.51	-	-	Аналитический	0.10	-
253	344736.94	2223496.57	-	-	Аналитический	0.10	-
254	344435.02	2223491.61	-	-	Аналитический	0.10	-
255	344264.97	2223479.93	-	-	Аналитический	0.10	-
256	343915.90	2223482.00	-	-	Аналитический	0.10	-
257	343913.68	2223415.49	-	-	Картометрический	1.00	-
258	343841.83	2223408.21	-	-	Картометрический	1.00	-
259	343843.71	2223285.37	-	-	Картометрический	1.00	-
260	343873.30	2223290.14	-	-	Картометрический	1.00	-
261	343924.18	2223290.14	-	-	Картометрический	1.00	-
262	344071.03	2223282.04	-	-	Картометрический	1.00	-
263	344210.03	2223274.85	-	-	Картометрический	1.00	-
264	344368.77	2223264.68	-	-	Картометрический	1.00	-
265	344660.29	2223263.79	-	-	Картометрический	1.00	-
266	344775.38	2223265.58	-	-	Картометрический	1.00	-
267	344869.71	2223272.99	-	-	Картометрический	1.00	-
268	344890.51	2223276.37	-	-	Картометрический	1.00	-
269	344917.19	2223284.59	-	-	Картометрический	1.00	-
247	344941.07	2223294.92	-	-	Аналитический	0.20	-
270	343175.26	2222954.13	-	-	Картометрический	1.00	-
271	343111.11	2223178.45	-	-	Картометрический	1.00	-
272	343106.23	2223183.08	-	-	Картометрический	1.00	-

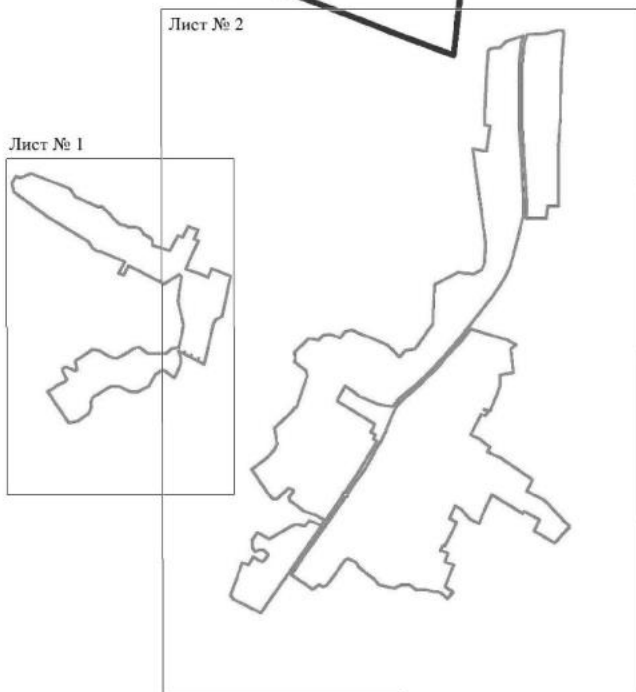
1	2	3	4	5	6	7	8
273	343083.88	2223226.66	-	-	Картометрический	1.00	-
274	343057.35	2223195.19	-	-	Аналитический	0.10	-
275	342915.09	2223210.38	-	-	Картометрический	1.00	-
276	342912.79	2223192.69	-	-	Аналитический	0.10	-
277	342901.19	2223128.92	-	-	Аналитический	0.10	-
278	342843.45	2223132.74	-	-	Аналитический	0.10	-
279	342787.51	2223113.54	-	-	Картометрический	1.00	-
280	342687.80	2223069.75	-	-	Картометрический	1.00	-
281	342696.57	2223034.26	-	-	Картометрический	1.00	-
282	-	-	342693.67	2223032.73	Картометрический	1.00	-
283	-	-	342684.41	2223061.18	Картометрический	1.00	-
284	-	-	342658.71	2223042.00	Картометрический	1.00	-
285	-	-	342666.48	2223018.34	Картометрический	1.00	-
286	342543.65	2222953.37	-	-	Картометрический	1.00	-
287	342520.06	2223004.40	-	-	Картометрический	1.00	-
288	342470.03	2223069.77	-	-	Картометрический	1.00	-
289	342440.80	2223055.84	-	-	Картометрический	1.00	-
290	342400.71	2223139.80	-	-	Картометрический	1.00	-
291	342273.86	2223325.35	-	-	Картометрический	1.00	-
292	342205.24	2223291.33	-	-	Картометрический	1.00	-
293	342153.81	2223395.25	-	-	Картометрический	1.00	-
294	341993.04	2223346.94	-	-	Картометрический	1.00	-
295	341896.43	2223457.93	-	-	Картометрический	1.00	-
296	341968.62	2223334.62	-	-	Картометрический	1.00	-
297	342035.68	2223367.35	-	-	Картометрический	1.00	-
298	342084.90	2223276.77	-	-	Аналитический	0.10	-
299	342071.12	2223268.47	-	-	Картометрический	1.00	-
300	342185.74	2223081.80	-	-	Картометрический	1.00	-
301	342055.71	2223022.24	-	-	Картометрический	1.00	-
302	342011.92	2223004.12	-	-	Картометрический	1.00	-
303	342038.83	2222947.40	-	-	Аналитический	0.10	-
304	342097.47	2222899.04	-	-	Аналитический	0.10	-
305	342118.70	2222861.88	-	-	Аналитический	0.10	-
306	342041.42	2222827.14	-	-	Аналитический	0.10	-
307	342021.47	2222872.36	-	-	Аналитический	0.10	-
308	341875.08	2222799.75	-	-	Аналитический	0.10	-
309	341880.71	2222786.61	-	-	Аналитический	0.10	-
310	341849.64	2222772.41	-	-	Аналитический	0.10	-
311	341840.32	2222808.29	-	-	Аналитический	0.10	-
312	341831.75	2222819.16	-	-	Аналитический	0.10	-
313	341809.51	2222809.79	-	-	Аналитический	0.10	-
314	341782.94	2222800.61	-	-	Аналитический	0.10	-
315	341779.29	2222809.21	-	-	Аналитический	0.10	-
316	341762.05	2222854.70	-	-	Аналитический	0.10	-
317	341740.01	2222842.03	-	-	Аналитический	0.10	-
318	341633.40	2222802.64	-	-	Аналитический	0.10	-
319	341601.16	2222850.22	-	-	Аналитический	0.10	-
320	341563.64	2222817.42	-	-	Аналитический	0.10	-
321	341602.01	2222768.50	-	-	Аналитический	0.10	-
322	341602.70	2222732.58	-	-	Аналитический	0.10	-

1	2	3	4	5	6	7	8
323	341613.14	2222690.82	-	-	Аналитический	0.10	-
324	341615.38	2222627.44	-	-	Аналитический	0.10	-
325	341646.32	2222584.94	-	-	Аналитический	0.10	-
326	341643.34	2222537.59	-	-	Аналитический	0.10	-
327	341625.82	2222501.79	-	-	Аналитический	0.10	-
328	341632.90	2222454.07	-	-	Аналитический	0.10	-
329	341646.77	2222403.53	-	-	Аналитический	0.10	-
330	341675.14	2222380.42	-	-	Аналитический	0.10	-
331	341715.09	2222328.17	-	-	Аналитический	0.10	-
332	341753.52	2222283.50	-	-	Аналитический	0.10	-
333	341778.51	2222268.73	-	-	Аналитический	0.10	-
334	341801.60	2222222.16	-	-	Аналитический	0.10	-
335	341792.90	2222199.82	-	-	Аналитический	0.10	-
336	341709.03	2222143.98	-	-	Аналитический	0.10	-
337	341640.69	2222092.67	-	-	Аналитический	0.10	-
338	341634.25	2222071.47	-	-	Аналитический	0.10	-
339	341646.37	2222050.64	-	-	Аналитический	0.10	-
340	341618.73	2222010.13	-	-	Аналитический	0.10	-
341	341705.02	2221882.37	-	-	Картометрический	1.00	-
342	341746.20	2221910.98	-	-	Картометрический	1.00	-
343	341819.12	2221957.85	-	-	Картометрический	1.00	-
344	341895.79	2222015.07	-	-	Картометрический	1.00	-
345	342013.05	2222095.92	-	-	Картометрический	1.00	-
346	342162.95	2222198.75	-	-	Картометрический	1.00	-
347	342169.86	2222203.37	-	-	Картометрический	1.00	-
348	342171.90	2222208.18	-	-	Картометрический	1.00	-
349	342171.25	2222213.37	-	-	Картометрический	1.00	-
350	342183.55	2222220.51	-	-	Картометрический	1.00	-
351	342186.83	2222217.70	-	-	Картометрический	1.00	-
352	342191.60	2222217.98	-	-	Картометрический	1.00	-
353	342200.65	2222224.43	-	-	Картометрический	1.00	-
354	342241.33	2222252.23	-	-	Картометрический	1.00	-
355	342331.27	2222317.51	-	-	Картометрический	1.00	-
356	342346.62	2222327.39	-	-	Картометрический	1.00	-
357	342444.22	2222380.89	-	-	Картометрический	1.00	-
358	342516.37	2222422.22	-	-	Картометрический	1.00	-
359	342546.08	2222436.24	-	-	Картометрический	1.00	-
360	342552.27	2222438.60	-	-	Картометрический	1.00	-
361	342554.95	2222440.74	-	-	Картометрический	1.00	-
362	342555.41	2222445.04	-	-	Картометрический	1.00	-
363	342570.04	2222450.63	-	-	Картометрический	1.00	-
364	342572.84	2222448.65	-	-	Картометрический	1.00	-
365	342576.17	2222449.31	-	-	Картометрический	1.00	-
366	342582.34	2222451.77	-	-	Картометрический	1.00	-
367	342677.17	2222490.40	-	-	Картометрический	1.00	-
368	342702.73	2222504.49	-	-	Картометрический	1.00	-
369	342716.09	2222514.91	-	-	Картометрический	1.00	-
370	342738.32	2222532.77	-	-	Картометрический	1.00	-
371	342759.20	2222554.37	-	-	Картометрический	1.00	-
372	342831.12	2222637.65	-	-	Картометрический	1.00	-

Раздел 4

План границ объекта

Схема расположения листов плана границ объекта



Масштаб 1:25000

Используемые условные знаки и обозначения:

	границы территориальной зоны
	границы муниципального образования
	область и номер листа плана границ объекта

Руководитель БУВО «Нормативно-проектный центр»

Подпись Ю.В. Шалыгина Дата « 08 » февраля 2022 г.

Место для оттока печати (при наличии) лица, составившего описание местоположения границ объекта





План границ объекта

Лист № 1




Масштаб 1:5000

Используемые условные знаки и обозначения:

	границы территориальной зоны
	характерная точка границ территориальной зоны

Руководитель БУВО «Нормативно-проектный центр»

Подпись  Ю.В. Шалыгина Дата « 08 » февраля 2022 г.

Место для отиска (протокол описания) явля, составленного описания местоположения границ объекта



Исторический план

Лист №2



Масштаб 1:1000

Исторический план населенного пункта

- улица (проектируемая улица)
- здание (проектируемое здание)
- 1:1000

Российская Федерация, Республика Татарстан
 Республика Татарстан, г. Казань, ул. Советская, д. 100, к. 1
 Федеральное государственное учреждение «Институт градостроительства и архитектуры»



Приложение № 4
к приказу департамента
архитектуры и градостроительства
Воронежской области
от 09.11.2022 № 45-01-04/1138

«ОПИСАНИЕ МЕСТОПОЛОЖЕНИЯ ГРАНИЦ

Зона сельскохозяйственного использования в границах населенного пункта
села Новотроицкое – СХ1/1

(наименование объекта, местоположение границ которого описано
(далее - объект)

Раздел 1

Сведения об объекте		
№ п/п	Характеристики объекта	Описание характеристик
1	2	3
1	Местоположение объекта	Воронежская область, Петропавловский муниципальный район, Новотроицкое сельское поселение, село Новотроицкое
2	Площадь объекта ± величина погрешности определения площади ($P \pm \Delta P$)	-
3	Иные характеристики объекта	-

Раздел 2

Сведения о местоположении границ объекта					
1. Система координат: -					
2. Сведения о характерных точках границ объекта					
Обозначение характерных точек границ	Координаты, м		Метод определения координат характерной точки	Средняя квадратическая погрешность положения характерной точки (M _t), м	Описание обозначения точки на местности (при наличии)
	X	Y			
1	2	3	4	5	6
-	-	-	-	-	-
3. Сведения о характерных точках части (частей) границы объекта					
Обозначение характерных точек части границы	Координаты, м		Метод определения координат характерной точки	Средняя квадратическая погрешность положения характерной точки (M _t), м	Описание обозначения точки на местности (при наличии)
	X	Y			
1	2	3	4	5	6
Часть №					
-	-	-	-	-	-

Раздел 3

Сведения о местоположении измененных (уточненных) границ объекта							
1. Система координат: МСК - 36, зона 2							
2. Сведения о характерных точках границ объекта							
Обозначение характерных точек границ	Существующие координаты, м		Измененные (уточненные) координаты, м		Метод определения координат характерной точки	Средняя квадратическая погрешность положения характерной точки (Мг), м	Описание обозначения точки на местности (при наличии)
	X	Y	X	Y			
1	2	3	4	5	6	7	8
1	343996.52	2220221.98	-	-	Аналитический	0.10	-
2	343849.76	2220423.76	-	-	Картометрический	1.00	-
3	343741.00	2220601.04	-	-	Картометрический	1.00	-
4	343703.20	2220663.43	-	-	Картометрический	1.00	-
5	343661.60	2220692.68	-	-	Картометрический	1.00	-
6	343645.74	2220716.41	-	-	Картометрический	1.00	-
7	343635.07	2220753.03	-	-	Картометрический	1.00	-
8	343580.12	2220885.36	-	-	Картометрический	1.00	-
9	343511.43	2220848.96	-	-	Картометрический	1.00	-
10	343500.11	2220880.33	-	-	Картометрический	1.00	-
11	343556.32	2220908.40	-	-	Картометрический	1.00	-
12	343447.17	2221121.39	-	-	Картометрический	1.00	-
13	343505.09	2221212.96	-	-	Картометрический	1.00	-
14	343490.96	2221224.38	-	-	Картометрический	1.00	-
15	343345.15	2221203.14	-	-	Картометрический	1.00	-
16	343199.03	2221236.77	-	-	Картометрический	1.00	-
17	343066.19	2221210.00	-	-	Картометрический	1.00	-
18	343062.99	2221170.35	-	-	Картометрический	1.00	-
19	343031.04	2221131.96	-	-	Картометрический	1.00	-
20	343032.25	2221021.50	-	-	Картометрический	1.00	-
21	343067.63	2220973.49	-	-	Аналитический	0.10	-
22	343084.03	2220954.10	-	-	Аналитический	0.10	-
23	343103.41	2220884.76	-	-	Аналитический	0.10	-
24	343122.05	2220861.65	-	-	Аналитический	0.10	-
25	343127.24	2220868.75	-	-	Картометрический	1.00	-
26	343246.93	2220887.54	-	-	Картометрический	1.00	-
27	343205.71	2220764.61	-	-	Картометрический	1.00	-
28	343202.94	2220754.84	-	-	Картометрический	1.00	-
29	343245.07	2220744.59	-	-	Аналитический	0.10	-
30	343301.46	2220846.91	-	-	Аналитический	0.01	-
31	343342.47	2220791.09	-	-	Аналитический	0.10	-
32	343397.57	2220658.86	-	-	Аналитический	0.10	-
33	343463.13	2220607.35	-	-	Аналитический	0.10	-
34	343527.04	2220608.17	-	-	Аналитический	0.10	-

1	2	3	4	5	6	7	8
35	343567.26	2220628.84	-	-	Аналитический	0.10	-
36	343589.85	2220551.70	-	-	Аналитический	0.10	-
37	343641.92	2220515.89	-	-	Аналитический	0.10	-
38	343624.36	2220471.94	-	-	Аналитический	0.10	-
39	343590.76	2220446.26	-	-	Аналитический	0.10	-
40	343740.16	2220286.15	-	-	Аналитический	0.10	-
41	343771.32	2220290.11	-	-	Аналитический	0.10	-
42	343820.26	2220281.43	-	-	Аналитический	0.10	-
43	343855.91	2220261.42	-	-	Аналитический	0.10	-
44	343892.66	2220209.24	-	-	Аналитический	0.10	-
45	343909.29	2220137.42	-	-	Аналитический	0.10	-
46	343955.24	2220205.54	-	-	Аналитический	0.10	-
1	343996.52	2220221.98	-	-	Аналитический	0.10	-
47	344745.48	2222836.24	-	-	Аналитический	0.02	-
48	344735.29	2223052.50	-	-	Аналитический	0.10	-
49	344498.55	2223041.46	-	-	Картометрический	1.00	-
50	344399.63	2223039.38	-	-	Картометрический	1.00	-
51	344394.43	2223069.84	-	-	Картометрический	1.00	-
52	344241.64	2223049.30	-	-	Картометрический	1.00	-
53	344258.44	2222966.27	-	-	Картометрический	1.00	-
54	344550.44	2222909.25	-	-	Аналитический	0.10	-
55	344552.92	2222873.98	-	-	Аналитический	0.10	-
56	344671.93	2222856.08	-	-	Аналитический	0.10	-
57	344729.51	2222826.60	-	-	Аналитический	0.10	-
47	344745.48	2222836.24	-	-	Аналитический	0.02	-
58	343913.68	2223415.49	-	-	Картометрический	1.00	-
59	343915.90	2223482.00	-	-	Аналитический	0.10	-
60	343774.48	2223517.19	-	-	Аналитический	0.10	-
61	343723.88	2223498.58	-	-	Аналитический	0.10	-
62	343627.70	2223481.22	-	-	Аналитический	0.10	-
63	343539.62	2223505.00	-	-	Аналитический	0.10	-
64	343505.87	2223505.44	-	-	Картометрический	1.00	-
65	343505.76	2223473.94	-	-	Картометрический	1.00	-
66	343498.49	2223300.65	-	-	Картометрический	1.00	-
67	343330.23	2223301.52	-	-	Картометрический	1.00	-
68	343333.58	2223473.84	-	-	Картометрический	1.00	-
69	343230.35	2223400.42	-	-	Аналитический	0.10	-
70	343083.88	2223226.66	-	-	Картометрический	1.00	-
71	343106.23	2223183.08	-	-	Картометрический	1.00	-
72	343111.11	2223178.45	-	-	Картометрический	1.00	-
73	343193.23	2223199.94	-	-	Картометрический	1.00	-
74	343214.79	2223119.67	-	-	Картометрический	1.00	-
75	343369.39	2223195.92	-	-	Аналитический	0.10	-
76	343407.37	2223130.58	-	-	Картометрический	1.00	-
77	343475.00	2223175.70	-	-	Картометрический	1.00	-
78	343513.28	2223194.79	-	-	Картометрический	1.00	-
79	343549.22	2223209.59	-	-	Картометрический	1.00	-
80	343606.90	2223227.36	-	-	Картометрический	1.00	-

1	2	3	4	5	6	7	8
81	343703.23	2223251.75	-	-	Картометрический	1.00	-
82	343757.21	2223264.05	-	-	Картометрический	1.00	-
83	343843.71	2223285.37	-	-	Картометрический	1.00	-
84	343841.83	2223408.21	-	-	Картометрический	1.00	-
58	343913.68	2223415.49	-	-	Картометрический	1.00	-
85	343087.77	2223228.76	-	-	Аналитический	0.05	-
86	343087.77	2223229.00	-	-	Аналитический	0.05	-
87	343087.53	2223229.00	-	-	Аналитический	0.05	-
88	343087.53	2223228.76	-	-	Аналитический	0.05	-
85	343087.77	2223228.76	-	-	Аналитический	0.05	-
89	342843.45	2223132.74	-	-	Аналитический	0.10	-
90	342820.82	2223160.14	-	-	Аналитический	0.10	-
91	342812.73	2223200.48	-	-	Аналитический	0.10	-
92	342813.38	2223221.25	-	-	Картометрический	1.00	-
93	342780.08	2223224.81	-	-	Аналитический	0.10	-
94	342646.06	2223260.62	-	-	Аналитический	0.10	-
95	342553.64	2223301.11	-	-	Аналитический	0.10	-
96	342224.66	2223490.29	-	-	Аналитический	0.10	-
97	341908.68	2223626.54	-	-	Аналитический	0.01	-
98	341774.01	2223558.87	-	-	Аналитический	0.10	-
99	341742.79	2223482.27	-	-	Аналитический	0.10	-
100	341774.09	2223365.29	-	-	Аналитический	0.10	-
101	341812.37	2223317.61	-	-	Аналитический	0.10	-
102	341817.18	2223286.38	-	-	Аналитический	0.10	-
103	341967.11	2223098.55	-	-	Аналитический	0.10	-
104	342011.92	2223004.12	-	-	Картометрический	1.00	-
105	342055.71	2223022.24	-	-	Картометрический	1.00	-
106	342185.74	2223081.80	-	-	Картометрический	1.00	-
107	342071.12	2223268.47	-	-	Картометрический	1.00	-
108	342084.90	2223276.77	-	-	Аналитический	0.10	-
109	342035.68	2223367.35	-	-	Аналитический	0.10	-
110	341968.62	2223334.62	-	-	Аналитический	0.10	-
111	341896.43	2223457.93	-	-	Аналитический	0.10	-
112	341993.04	2223546.94	-	-	Аналитический	0.10	-
113	342153.81	2223395.25	-	-	Аналитический	0.10	-
114	342205.24	2223291.33	-	-	Картометрический	1.00	-
115	342273.86	2223325.35	-	-	Картометрический	1.00	-
116	342400.71	2223139.80	-	-	Картометрический	1.00	-
117	342440.80	2223055.84	-	-	Картометрический	1.00	-
118	342470.03	2223069.77	-	-	Картометрический	1.00	-
119	342520.06	2223004.40	-	-	Картометрический	1.00	-
120	342543.65	2222953.37	-	-	Картометрический	1.00	-
121	-	-	342666.48	2223018.34	Картометрический	1.00	-
122	-	-	342658.71	2223042.00	Картометрический	1.00	-
123	-	-	342684.41	2223061.18	Картометрический	1.00	-
124	-	-	342693.67	2223032.73	Картометрический	1.00	-
125	342696.57	2223034.26	-	-	Картометрический	1.00	-
126	342687.80	2223069.75	-	-	Картометрический	1.00	-

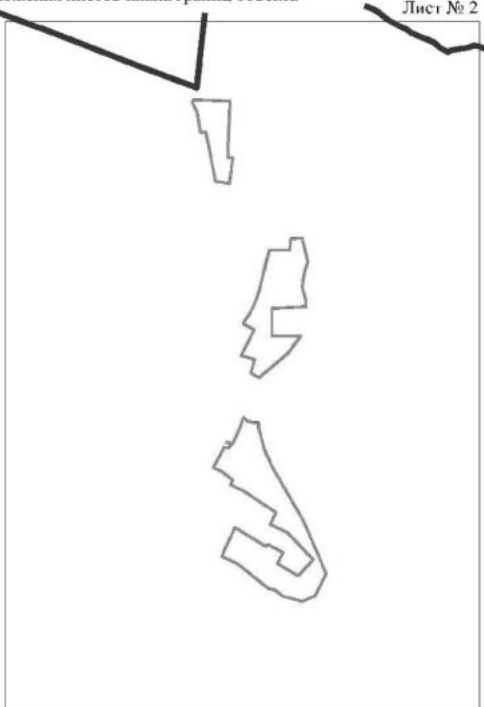
Раздел 4

План границ объекта

Схема расположения листов плана границ объекта


Лист № 2

Лист № 1



Масштаб 1:25000

Используемые условные знаки и обозначения:



границы территориальной зоны

границы муниципального образования

Лист № 1

область и номер листа плана границ объекта

Руководитель БУВО «Нормативно-проектный центр»

Подпись Ю.В. Шалыгина Ю.В. Шалыгина Дата « 08 » февраля 2022г.

Место для оттиска печати (при наличии) лица, составившего описание местоположения границ объекта





План границ объекта

Лист № 1




Масштаб 1:5000

Используемые условные знаки и обозначения:

	границы территориальной зоны
	характерная точка границ территориальной зоны

Руководитель БУВО «Нормативно-проектный центр»

Подпись  Ю.В. Шалыгина Дата « 08 » февраля 2022 г.

Место для отписки печати (без подписи) з/ид, составлено в описании местоположения границ объекта



План (эскиз) объекта
Лит. № 2



Масштаб: 1:1000

Исключительные права на объект
 — граница территории объекта
 — граница земельного участка
 — граница территории объекта

Рис. 1. План (эскиз) объекта
 План № 2
 Масштаб 1:1000

