




ДЕПАРТАМЕНТ  
АРХИТЕКТУРЫ И ГРАДОСТРОИТЕЛЬСТВА  
ВОРОНЕЖСКОЙ ОБЛАСТИ



**ПРИКАЗ**

10.10.2022

№ 45-01-04/1014

г. Воронеж

**Об утверждении правил землепользования и застройки  
Петровского сельского поселения Павловского муниципального района  
Воронежской области**

В соответствии с Градостроительным кодексом Российской Федерации, Федеральным законом от 06.10.2003 № 131-ФЗ «Об общих принципах организации местного самоуправления в Российской Федерации», законами Воронежской области от 07.07.2006 № 61-ОЗ «О регулировании градостроительной деятельности в Воронежской области», от 20.12.2018 № 173-ОЗ «О перераспределении полномочий по утверждению правил землепользования и застройки между органами местного самоуправления поселений Воронежской области, городского округа город Нововоронеж, Борисоглебского городского округа и исполнительными органами государственной власти Воронежской области», постановлением правительства Воронежской области от 31.12.2014 № 1240 «Об утверждении Положения о департаменте архитектуры и градостроительства Воронежской области», на основании приказа департамента архитектуры и градостроительства Воронежской области от 01.03.2019 № 45-01-04/27 «О подготовке проектов правил землепользования и застройки поселений Аннинского, Бобровского, Верхнемамонского, Верхнехавского, Воробьёвского, Каширского, Лискинского, Новоусманского, Ольховатского,

Павловского, Панинского, Подгоренского, Рамонского, Семилукского и Хохольского муниципальных районов и городского округа город Нововоронеж Воронежской области», с учетом заключения о результатах публичных слушаний от 15.06.2022

п р и к а з ы в а ю:

1. Утвердить прилагаемые правила землепользования и застройки Петровского сельского поселения Павловского муниципального района Воронежской области.

2. Признать утратившими силу следующие решения Совета народных депутатов Петровского сельского поселения Павловского муниципального района Воронежской области:

- от 10.05.2012 № 140 «Об утверждении Правил землепользования и застройки Петровского сельского поселения Павловского муниципального района Воронежской области»;

- от 26.07.2016 № 73 «О внесении дополнений в решение Совета народных депутатов Петровского сельского поселения Павловского муниципального района Воронежской области от 10.05.2016г № 140 «Об утверждении Правил землепользования и застройки Петровского сельского поселения Павловского муниципального района Воронежской области»;

- от 13.09.2016 № 78 «О внесении изменений в решение Совета народных депутатов Петровского сельского поселения от 10.05.2012 № 140 «Об утверждении Правил землепользования и застройки Петровского сельского поселения Павловского муниципального района Воронежской области»;

- от 31.10.2016 № 89 «О внесении изменений в решение Совета народных депутатов Петровского сельского поселения Павловского муниципального района Воронежской области от 10.05.2012 № 140 «Об утверждении Правил землепользования и застройки Петровского

сельского поселения Павловского муниципального района Воронежской области);

- от 26.12.2018 № 242 «О внесении изменений в решение Совета народных депутатов Петровского сельского поселения Павловского муниципального района Воронежской области от 10.05.2012 г. № 140 «Об утверждении Правил землепользования и застройки Петровского сельского поселения Павловского муниципального района Воронежской области».

3. Контроль исполнения настоящего приказа оставляю за собой.

Заместитель руководителя департамента  
архитектуры и градостроительства  
Воронежской области – начальник отдела  
территориального планирования



С.М. Беляева

УТВЕРЖДЕНЫ  
приказом департамента  
архитектуры и градостроительства  
Воронежской области  
от 10.10.2022 № 45-01-04/1014

**ПРАВИЛА ЗЕМЛЕПОЛЬЗОВАНИЯ И ЗАСТРОЙКИ  
ПЕТРОВСКОГО СЕЛЬСКОГО ПОСЕЛЕНИЯ  
ПАВЛОВСКОГО МУНИЦИПАЛЬНОГО РАЙОНА  
ВОРОНЕЖСКОЙ ОБЛАСТИ**

**ЧАСТЬ I. ПОРЯДОК ПРИМЕНЕНИЯ ПРАВИЛ  
ЗЕМЛЕПОЛЬЗОВАНИЯ И ЗАСТРОЙКИ И ВНЕСЕНИЯ В НИХ  
ИЗМЕНЕНИЙ**

**Раздел I. Общие положения**

**1. Предмет регулирования и цели подготовки правил  
землепользования и застройки Петровского сельского поселения  
Павловского муниципального района Воронежской области**

1. Правила землепользования и застройки Петровского сельского поселения Павловского муниципального района Воронежской области (далее – Правила) являются документом градостроительного зонирования, который утверждается нормативным правовым актом департамента архитектуры и градостроительства Воронежской области и в котором устанавливаются территориальные зоны, градостроительные регламенты, порядок применения такого документа и порядок внесения в него изменений.

2. Правила разработаны в соответствии с Градостроительным кодексом Российской Федерации (далее – ГрК РФ), Земельным кодексом Российской Федерации, Федеральным законом от 06.10.2003 № 131-ФЗ «Об общих принципах организации местного самоуправления в Российской Федерации», иными нормативными правовыми актами Российской Федерации, Воронежской области, муниципальными правовыми актами муниципального образования с учетом положений нормативных актов и

документов, определяющих основные направления социально-экономического и градостроительного развития муниципального образования, а также сведений Единого государственного реестра недвижимости, сведений, документов и материалов, содержащихся в государственных информационных системах обеспечения градостроительной деятельности.

3. Правила разработаны в целях:

- создания условий для устойчивого развития территории муниципального образования, сохранения окружающей среды и объектов культурного наследия;

- создания условий для планировки территории муниципального образования;

- обеспечения прав и законных интересов физических и юридических лиц, в том числе правообладателей земельных участков и объектов капитального строительства;

- создания условий для привлечения инвестиций, в том числе путем предоставления возможности выбора наиболее эффективных видов разрешенного использования земельных участков и объектов капитального строительства.

## **2. Основные понятия, используемые в Правилах**

В настоящих Правилах используются основные понятия, установленные законодательством Российской Федерации.

## **3. Сфера применения Правил**

1. Действие настоящих Правил распространяется на всю территорию Петровского сельского поселения Павловского муниципального района Воронежской области. Правила обязательны для соблюдения органами государственной власти, органами местного самоуправления, физическими и юридическими лицами, при осуществлении ими градостроительной деятельности на территории Петровского сельского поселения Павловского муниципального района Воронежской области.

2. Настоящие Правила применяются наряду с:

- техническими регламентами и иными обязательными требованиями, установленными в соответствии с законодательством в целях обеспечения безопасности жизни и здоровья людей, надежности и безопасности зданий, строений и сооружений, сохранения окружающей природной среды и объектов культурного наследия;
- региональными и местными нормативами градостроительного проектирования.

#### **4. Содержание и порядок применения Правил**

1. Правила включают в себя:

- 1) порядок их применения и внесения изменений в Правила;
- 2) карту градостроительного зонирования;
- 3) градостроительные регламенты.

Обязательным приложением к настоящим Правилам являются сведения о границах территориальных зон, которые должны содержать графическое описание местоположения границ территориальных зон, перечень координат характерных точек этих границ в системе координат, используемой для ведения Единого государственного реестра недвижимости.

2. Порядок применения Правил и внесения в них изменений включает в себя положения:

- 1) о регулировании землепользования и застройки;
- 2) об изменении видов разрешенного использования земельных участков и объектов капитального строительства физическими и юридическими лицами;
- 3) о подготовке документации по планировке территории органами местного самоуправления;
- 4) о проведении общественных обсуждений или публичных слушаний по вопросам землепользования и застройки;
- 5) о внесении изменений в Правила;
- 6) о регулировании иных вопросов землепользования и застройки.

## **5. Использование объектов недвижимости, не соответствующих настоящим Правилам**

1. Земельные участки или объекты капитального строительства, виды разрешенного использования, предельные (минимальные и (или) максимальные) размеры и предельные параметры которых не соответствуют градостроительному регламенту, могут использоваться без установления срока приведения их в соответствие с градостроительным регламентом, за исключением случаев, если использование таких земельных участков и объектов капитального строительства опасно для жизни или здоровья человека, для окружающей среды, объектов культурного наследия.

2. Реконструкция указанных в подпункте 1 настоящего пункта объектов капитального строительства может осуществляться только путем приведения таких объектов в соответствие с градостроительным регламентом или путем уменьшения их несоответствия предельным параметрам разрешенного строительства, реконструкции. Изменение видов разрешенного использования указанных земельных участков и объектов капитального строительства может осуществляться путем приведения их в соответствие с видами разрешенного использования земельных участков и объектов капитального строительства, установленными градостроительным регламентом.

3. В случае если использование указанных в подпункте 1 настоящего пункта земельных участков и объектов капитального строительства продолжается и опасно для жизни или здоровья человека, для окружающей среды, объектов культурного наследия, в соответствии с федеральными законами может быть наложен запрет на использование таких земельных участков и объектов.

## **6. Открытость и доступность информации о землепользовании и застройке**

1. Настоящие Правила являются открытыми и общедоступными.

2. Настоящие Правила подлежат опубликованию в порядке, установленном для официального опубликования нормативных правовых актов Воронежской области, и размещению в федеральной государственной информационной системе территориального планирования и в государственной информационной системе обеспечения градостроительной деятельности.

## **Раздел 2. Положения о регулировании землепользования и застройки**

### **7. Перераспределение полномочий между органами местного самоуправления Петровского сельского поселения Павловского муниципального района Воронежской области и департаментом архитектуры и градостроительства Воронежской области**

1. На основании Закона Воронежской области от 20.12.2018 № 173-ОЗ «О перераспределении полномочий по утверждению правил землепользования и застройки между органами местного самоуправления поселений Воронежской области, городского округа город Нововоронеж, Борисоглебского городского округа и исполнительными органами государственной власти Воронежской области» (далее – Закон Воронежской области) и в соответствии со статьей 8.2 ГрК РФ, пунктом 6.1 статьи 26.3 Федерального закона от 06.10.1999 № 184-ФЗ «Об общих принципах организации законодательных (представительных) и исполнительных органов государственной власти субъектов Российской Федерации», частью 1.2 статьи 17 Федерального закона от 06.10.2003 № 131-ФЗ «Об общих принципах организации местного самоуправления в Российской Федерации» полномочия по утверждению Правил перераспределены между органами местного самоуправления Петровского сельского поселения Павловского муниципального района Воронежской области и департаментом архитектуры и градостроительства Воронежской области (далее – Уполномоченный орган) на срок, установленный Законом Воронежской области.

2. После истечения срока, указанного в Законе Воронежской области, полномочия Уполномоченного органа, предусмотренные настоящими Правилами, осуществляются органами местного самоуправления Петровского сельского поселения Павловского муниципального района Воронежской области в соответствии с требованиями ГрК РФ.

#### **8. Полномочия Уполномоченного органа по вопросам землепользования и застройки**

1. Полномочия Уполномоченного органа по вопросам землепользования и застройки включают:

1) принятие решений о подготовке проекта Правил, о подготовке проекта о внесении изменений в Правила;

2) утверждение Правил, утверждение внесения изменений в Правила;

3) принятие решений о предоставлении разрешений на условно разрешенный вид использования объектов капитального строительства или земельного участка;

4) принятие решений о предоставлении разрешения на отклонение от предельных параметров разрешенного строительства, реконструкции объектов капитального строительства;

5) иные полномочия в соответствии с действующим законодательством.

#### **9. Комиссия по подготовке проектов Правил**

1. Комиссия по подготовке проектов правил землепользования и застройки поселений Воронежской области, городского округа город Нововоронеж, Борисоглебского городского округа (далее – Комиссия) является специально созданным постоянно действующим коллегиальным органом при Уполномоченном органе в целях реализации полномочий, указанных в пункте 8 настоящих Правил, перераспределенных в

соответствии с Законом Воронежской области и обеспечения выполнения задач градостроительного зонирования.

2. Комиссия создается и прекращает свою деятельность приказом Уполномоченного органа.

3. Состав и порядок деятельности Комиссии утверждается приказом Уполномоченного органа.

### **Раздел 3. Положения об изменении видов разрешенного использования земельных участков и объектов капитального строительства физическими и юридическими лицами**

#### **10. Изменение видов разрешенного использования земельных участков и объектов капитального строительства**

1. Для каждой из установленных настоящими Правилами территориальных зон могут устанавливаться основные, условно разрешенные и вспомогательные виды разрешенного использования земельных участков и объектов капитального строительства.

2. Изменение одного вида разрешенного использования земельных участков и объектов капитального строительства на другой вид такого использования осуществляется в соответствии с градостроительным регламентом при условии соблюдения требований технических регламентов.

3. Основные и вспомогательные виды разрешенного использования земельных участков и объектов капитального строительства правообладателями земельных участков и объектов капитального строительства, за исключением органов государственной власти, органов местного самоуправления, государственных и муниципальных учреждений, государственных и муниципальных унитарных предприятий, выбираются самостоятельно без дополнительных разрешений и согласования.

4. Решения об изменении одного вида разрешенного использования земельных участков и объектов капитального строительства, расположенных на землях, на которые действие градостроительных регламентов не

распространяется или для которых градостроительные регламенты не устанавливаются, на другой вид такого использования принимаются в соответствии с федеральными законами.

## **11. Предоставление разрешения на условно разрешенный вид использования земельного участка или объекта капитального строительства**

1. Физическое или юридическое лицо, заинтересованное в предоставлении разрешения на условно разрешенный вид использования земельного участка или объекта капитального строительства (далее - разрешение на условно разрешенный вид использования), направляет заявление о предоставлении разрешения на условно разрешенный вид использования в Комиссию. Заявление о предоставлении разрешения на условно разрешенный вид использования может быть направлено в форме электронного документа, подписанного электронной подписью в соответствии с требованиями Федерального закона от 06.04.2011 № 63-ФЗ «Об электронной подписи».

2. Порядок предоставления разрешения на условно разрешенный вид использования земельного участка или объекта капитального строительства определен статьей 39 ГрК РФ.

3. Проект решения о предоставлении разрешения на условно разрешенный вид использования подлежит рассмотрению на общественных обсуждениях или публичных слушаниях, проводимых в порядке, установленном статьей 5.1 ГрК РФ, с учетом положений статьи 39 ГрК РФ.

## **12. Предоставление разрешения на отклонение от предельных параметров разрешенного строительства, реконструкции объектов капитального строительства**

1. Правообладатели земельных участков, размеры которых меньше установленных градостроительным регламентом минимальных размеров земельных участков либо конфигурация, инженерно-геологические или иные характеристики которых неблагоприятны для застройки, вправе обратиться

за разрешениями на отклонение от предельных параметров разрешенного строительства, реконструкции объектов капитального строительства (далее также – разрешение на отклонение от предельных параметров).

2. Правообладатели земельных участков вправе обратиться за разрешениями на отклонение от предельных параметров разрешенного строительства, реконструкции объектов капитального строительства, если такое отклонение необходимо в целях однократного изменения одного или нескольких предельных параметров разрешенного строительства, реконструкции объектов капитального строительства, установленных градостроительным регламентом для конкретной территориальной зоны, не более чем на десять процентов.

3. Порядок предоставления разрешения на отклонение от предельных параметров определен статьей 40 ГрК РФ.

4. Проект решения о предоставлении разрешения на отклонение от предельных параметров подлежит рассмотрению на общественных обсуждениях или публичных слушаниях, проводимых в порядке, установленном статьей 5.1 ГрК РФ, с учетом положений статьи 39 ГрК РФ, за исключением случая, указанного в части 1.1 статьи 40 ГрК РФ.

#### **Раздел 4. Положения о подготовке документации по планировке территории органами местного самоуправления**

##### **13. Общие положения о подготовке документации по планировке территории**

1. Подготовка документации по планировке территории осуществляется в целях обеспечения устойчивого развития территорий, в том числе выделения элементов планировочной структуры, установления границ земельных участков, установления границ зон планируемого размещения объектов капитального строительства.

2. Подготовка документации по планировке территории осуществляется в соответствии с главой 5 ГрК РФ.

3. Состав и содержание документации по планировке территории определяется ГрК РФ.

#### **Раздел 5. Положения о проведении общественных обсуждений или публичных слушаний по вопросам землепользования и застройки**

##### **14. Общие положения о порядке проведения общественных обсуждений или публичных слушаний в сфере градостроительной деятельности**

1. В целях соблюдения права человека на благоприятные условия жизнедеятельности, прав и законных интересов правообладателей земельных участков и объектов капитального строительства по проектам правил землепользования и застройки, проектам планировки территории, проектам межевания территории, проектам, предусматривающим внесение изменений в один из указанных утвержденных документов, проектам решений о предоставлении разрешения на условно разрешенный вид использования земельного участка или объекта капитального строительства, проектам решений о предоставлении разрешения на отклонение от предельных параметров разрешенного строительства, реконструкции объектов капитального строительства в соответствии с уставом муниципального образования и (или) нормативным правовым актом представительного органа муниципального образования и с учетом положений ГрК РФ проводятся общественные обсуждения или публичные слушания, за исключением случаев, предусмотренных ГрК РФ и другими федеральными законами.

2. Порядок проведения общественных обсуждений или публичных слушаний определяется ГрК РФ, Уставом Петровского сельского поселения Павловского муниципального района Воронежской области и (или) нормативным правовым актом представительного органа муниципального образования.

## **Раздел 6. Положения о внесении изменений в Правила**

### **15. Основания и порядок внесения изменений в Правила**

1. Основания для рассмотрения вопроса о внесении изменений в настоящие Правила предусмотрены статьей 33 ГрК РФ.

2. Внесение изменений в Правила осуществляется в порядке, предусмотренном статьями 31 и 32 ГрК РФ, с учетом особенностей, установленных статьей 33 ГрК РФ.

## **Раздел 7. Положения о регулировании иных вопросов землепользования и застройки**

### **16. Общие принципы регулирования иных вопросов землепользования и застройки на территории Петровского сельского поселения Павловского муниципального района Воронежской области**

Иные вопросы землепользования и застройки на территории Петровского сельского поселения Павловского муниципального района Воронежской области регулируются законодательством Российской Федерации, Воронежской области, муниципальными правовыми актами Петровского сельского поселения Павловского муниципального района Воронежской области.

## **ЧАСТЬ II. КАРТА ГРАДОСТРОИТЕЛЬНОГО ЗОНИРОВАНИЯ**

### **17. Карты градостроительного зонирования**

1. Карта градостроительного зонирования территории Петровского сельского поселения Павловского муниципального района Воронежской области.

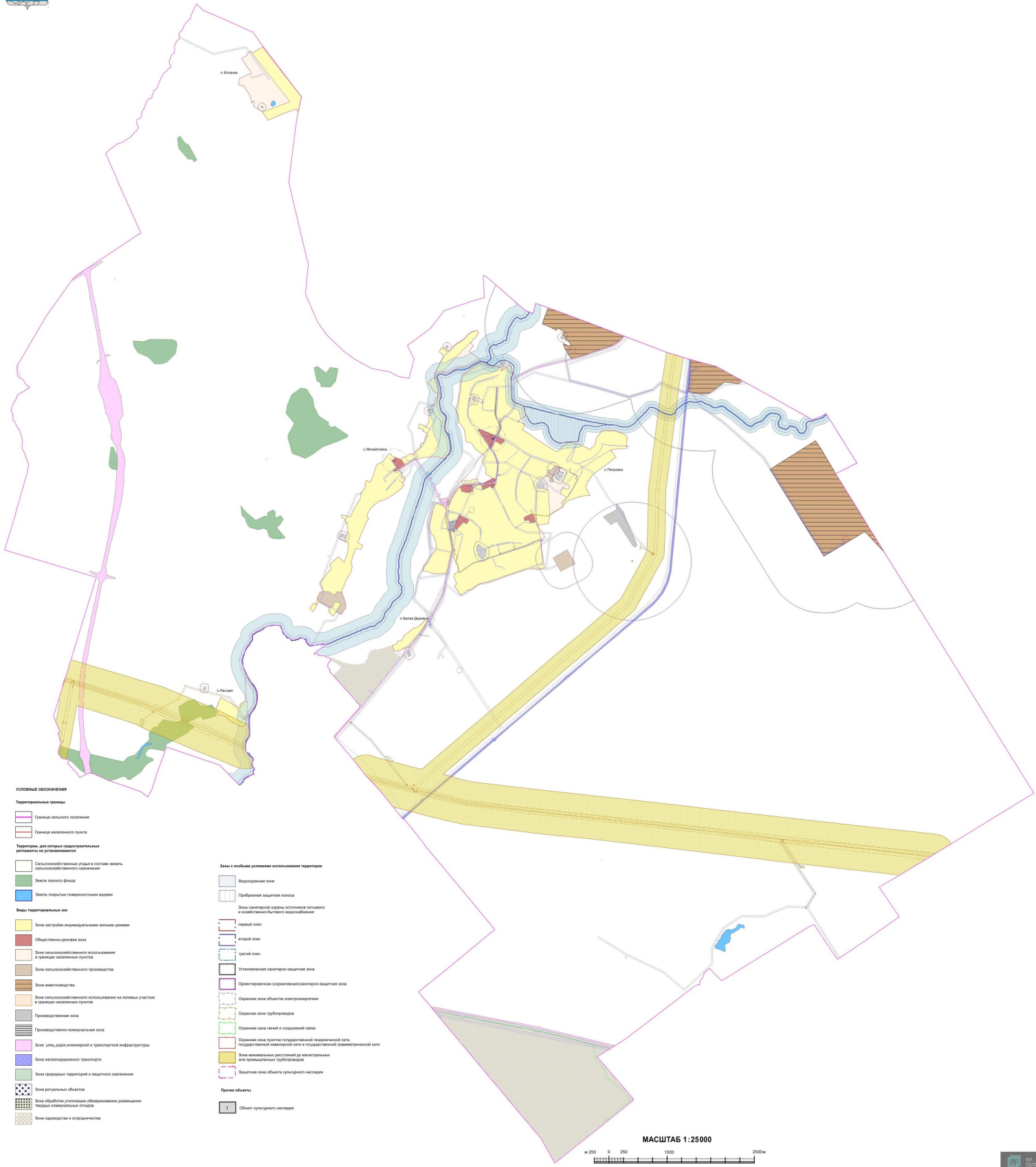


2. Карта градостроительного зонирования с отображением зон с особыми условиями использования территории Петровского сельского поселения Павловского муниципального района Воронежской области.



**ПРАВИЛА ЗЕМЛЕПОЛЬЗОВАНИЯ И ЗАСТРОЙКИ**

Карта градостроительного зонирования с отображением зон с особыми условиями использования территории Петровского сельского поселения Павловского муниципального района Воронежской области



**УСЛОВНЫЕ ОБОЗНАЧЕНИЯ**

**Территориальные границы**

- Границы сельского поселения
- Границы населенного пункта

**Территории, для которых градостроительные правила не устанавливаются**

- Сельскохозяйственные угодья и в составе земель сельскохозяйственного назначения
- Земли лесного фонда
- Земли, открытые поверхностным водным

**Виды территориальных зон**

- Зона застройки индивидуальными жилыми домами
- Общественно-деловая зона
- Зона сельскохозяйственного использования в границах населенных пунктов
- Зона сельскохозяйственного производства
- Зона животноводства
- Зона сельскохозяйственного использования на полевых участках в границах населенных пунктов
- Производственная зона
- Производственно-коммунальная зона
- Зона улично-дорожной и транспортной инфраструктуры
- Зона железнодорожного транспорта
- Зона городских территорий и водного озеленения
- Зона регулярных объектов
- Зона обработки, утилизации, обезвреживания, захоронения твердых коммунальных отходов
- Зона садоводства и огородничества

**Зоны с особыми условиями использования территории**

- Подорожная зона
- Прибрежная защитная полоса
- Зоны санитарной охраны источников питьевого и хозяйственно-бытового водоснабжения
- Городской лес
- Городской парк
- Зеленый пояс
- Установленная санитарно-защитная зона
- Охраняемая зона объектов электроэнергетики
- Охраняемая зона трубопровода
- Охраняемая зона газной и тепловой сетей
- Охраняемая зона проекта государственной кадастровой, государственной инвентарной и государственной геодезической сети
- Зоны минимальной дистанции до магистральных или промышленных трубопроводов
- Защитная зона объектов культурного наследия

**Прочие объекты**

- Объект культурного наследия



2.1. На территории Петровского сельского поселения Павловского муниципального района Воронежской области располагаются следующие объекты культурного наследия:

№ п/п	Наименование объекта культурного наследия	Сведения о границах территории объекта культурного наследия	Сведения о границах защитной зоны объекта культурного наследия	Сведения о границах зоны охраны объекта культурного наследия
1.	Церковь Александра Невского	Не установлена	Установлена приказом управления по охране объектов культурного наследия Воронежской области от 12.11.2019 № 71-01-07/287 «Об утверждении графического описания местоположения границ (с перечнем координат характерных точек этих границ) защитных зон объектов культурного наследия, расположенных на территории Воронежской области» (далее – приказ от 12.11.2019 № 71-01-07/287)	Не установлена
2.	Братская могила	Не установлена	Установлена приказом от 12.11.2019 № 71-01-07/287	Не установлена

## 18. Перечень территориальных зон, установленных на карте градостроительного зонирования

1. Порядок установления территориальных зон определен статьей 34 ГрК РФ. На карте градостроительного зонирования установлены следующие виды территориальных зон:

Наименование территориальной зоны	Кодовое обозначение территориальной зоны
<b>Жилые зоны</b>	
Зона застройки индивидуальными жилыми домами	Ж1
<b>Общественно-деловые зоны</b>	
Общественно-деловая зона	ОД
<b>Производственные и коммунально-складские зоны</b>	
Производственная зона	П1
Производственно-коммунальная зона	П2
<b>Зоны инженерной и транспортной инфраструктуры</b>	
Зона улиц, дорог, инженерной и транспортной инфраструктуры	ИТ1
Зона железнодорожного транспорта	ИТ2
<b>Зоны сельскохозяйственного использования</b>	
Зона сельскохозяйственного использования в границах населенных пунктов	СХ1
Зона сельскохозяйственного производства	СХ2
Зона животноводства	СХ3

Наименование территориальной зоны	Кодовое обозначение территориальной зоны
Зона сельскохозяйственного использования на полевых участках в границах населенных пунктов	СХ4
<b>Зоны рекреационного назначения</b>	
Зона природных территорий и защитного озеленения	Р1
<b>Зоны специального назначения</b>	
Зона ритуальных объектов	СН1
Зона обработки, утилизации, обезвреживания, размещения твердых коммунальных отходов	СН2
<b>Зоны ведения садоводства для собственных нужд граждан</b>	
Зона садоводства и огородничества	СО1

2. Настоящими Правилами на территории Петровского сельского поселения Павловского муниципального района Воронежской области установлены следующие территориальные зоны:

Наименование территориальной зоны	Кодовое обозначение территориальной зоны
<b>Жилые зоны</b>	
Зона застройки индивидуальными жилыми домами села Петровка	Ж1/1
Зона застройки индивидуальными жилыми домами посёлка Белая Деревня	Ж1/2
Зона застройки индивидуальными жилыми домами посёлка Копанки	Ж1/3
Зона застройки индивидуальными жилыми домами села Михайловка	Ж1/4
Зона застройки индивидуальными жилыми домами посёлка Рассвет	Ж1/5
<b>Общественно-деловые зоны</b>	
Общественно-деловая зона села Петровка	ОД/1
Общественно-деловая зона села Михайловка	ОД/4
<b>Производственные и коммунально-складские зоны</b>	
Производственная зона за границами населенных пунктов	П1
Производственно-коммунальная зона села Петровка	П2/1
<b>Зоны инженерной и транспортной инфраструктуры</b>	
Зона улиц, дорог, инженерной и транспортной инфраструктуры села Петровка	ИТ1/1
Зона улиц, дорог, инженерной и транспортной инфраструктуры села Михайловка	ИТ1/4
Зона улиц, дорог, инженерной и транспортной инфраструктуры за границами населенных пунктов	ИТ1
Зона железнодорожного транспорта за границами населенных пунктов	ИТ2
<b>Зоны сельскохозяйственного использования</b>	
Зона сельскохозяйственного использования в границах населенного пункта села Петровка	СХ1/1
Зона сельскохозяйственного использования в границах населенного пункта посёлка Копанки	СХ1/3
Зона сельскохозяйственного использования в границах населенного пункта села Михайловка	СХ1/4

<b>Наименование территориальной зоны</b>	<b>Кодовое обозначение территориальной зоны</b>
Зона сельскохозяйственного использования в границах населенного пункта посёлка Рассвет	CX1/5
Зона сельскохозяйственного производства села Петровка	CX2/1
Зона сельскохозяйственного производства села Михайловка	CX2/4
Зона сельскохозяйственного производства за границами населенных пунктов	CX2
Зона животноводства за границами населенных пунктов	CX3
Зона сельскохозяйственного использования на полевых участках в границах населенного пункта села Петровка	CX4/1
<b>Зоны рекреационного назначения</b>	
Зона природных территорий и защитного озеленения села Михайловка	P1/4
<b>Зоны специального назначения</b>	
Зона ритуальных объектов села Петровка	CH1/1
Зона ритуальных объектов посёлка Копанки	CH1/3
Зона ритуальных объектов села Михайловка	CH1/4
Зона ритуальных объектов за границами населенных пунктов	CH1
Зона обработки, утилизации, обезвреживания, размещения твердых коммунальных отходов за границами населенных пунктов	CH2
<b>Зоны ведения садоводства для собственных нужд граждан</b>	
Зона садоводства и огородничества за границами населенных пунктов	CO1

3. Сведения о границах территориальных зон, содержащие графическое описание местоположения границ территориальных зон, перечень координат характерных точек границ территориальных зон села Петровка, являются приложением № 1 к настоящим Правилам.

4. Сведения о границах территориальных зон, содержащие графическое описание местоположения границ территориальных зон, перечень координат характерных точек границ территориальных зон посёлка Белая Деревня, являются приложением № 2 к настоящим Правилам.

5. Сведения о границах территориальных зон, содержащие графическое описание местоположения границ территориальных зон, перечень координат характерных точек границ территориальных зон посёлка Копанки, являются приложением № 3 к настоящим Правилам.

6. Сведения о границах территориальных зон, содержащие графическое описание местоположения границ территориальных зон, перечень координат характерных точек границ территориальных зон села Михайловка, являются приложением № 4 к настоящим Правилам.

7. Сведения о границах территориальных зон, содержащие графическое описание местоположения границ территориальных зон, перечень координат характерных точек границ территориальных зон посёлка Рассвет, являются приложением № 5 к настоящим Правилам.

8. Сведения о границах территориальных зон, содержащие графическое описание местоположения границ территориальных зон, перечень координат характерных точек границ территориальных зон, расположенных за границами населенных пунктов на территории Петровского сельского поселения, являются приложением № 6 к настоящим Правилам.

### **ЧАСТЬ III. ГРАДОСТРОИТЕЛЬНЫЕ РЕГЛАМЕНТЫ**

#### **19. Общие положения о градостроительном регламенте**

1. Градостроительным регламентом определяется правовой режим земельных участков, равно как всего, что находится над и под поверхностью земельных участков и используется в процессе их застройки и последующей эксплуатации объектов капитального строительства.

2. Действие градостроительного регламента распространяется в равной мере на все земельные участки и объекты капитального строительства, расположенные в пределах границ территориальной зоны, обозначенной на карте градостроительного зонирования.

3. Земли и земельные участки, на которые действие градостроительных регламентов не распространяется или для которых градостроительные регламенты не устанавливаются, определены статьей 36 ГрК РФ.

#### **20. Виды разрешенного использования**

1. Разрешенное использование земельных участков и объектов капитального строительства может быть следующих видов:

- основные виды разрешенного использования;
- условно разрешенные виды использования;
- вспомогательные виды разрешенного использования, допустимые только в качестве дополнительных по отношению к основным видам разрешенного использования и условно разрешенным видам использования и осуществляемые совместно с ними.

2. Виды разрешенного использования (далее – ВРИ) земельных участков в настоящих Правилах определяются в соответствии с приказом Федеральной службы государственной регистрации, кадастра и картографии от 10.11.2020 № П/0412 «Об утверждении классификатора видов разрешенного использования земельных участков».

**21. Градостроительные регламенты территориальных зон**  
**1. Градостроительные регламенты территориальных зон Ж1/1, Ж1/2, Ж1/3, Ж1/4, Ж1/5**

№ п/п	Код ВРИ	Наименование ВРИ	Предельные (минимальные и (или) максимальные) размеры земельных участков, в том числе их площадь, м <sup>2</sup>		Максимальный процент застройки в границах земельного участка	Предельное количество этажей или предельная высота зданий, строений, сооружений	Минимальные отступы от границ земельных участков в целях определения мест допустимого размещения зданий, строений, сооружений, за пределами которых запрещено строительство зданий, строений, сооружений	
			min	max				
<b>ОСНОВНЫЕ ВИДЫ РАЗРЕШЕННОГО ИСПОЛЬЗОВАНИЯ ЗЕМЕЛЬНЫХ УЧАСТКОВ И ОБЪЕКТОВ КАПИТАЛЬНОГО СТРОИТЕЛЬСТВА</b>								
1	2.1	Для индивидуального жилищного строительства	400	5000	50%	3 этажа*	3 метра**	
2	2.3	Блокированная жилая застройка	80	3000	50%	3 этажа*	3 метра**; 0 метров – при примыкании к соседним зданиям	
3	2.2	Для ведения личного подсобного хозяйства (приусадебный земельный участок)	300	5000	30%	3 этажа*	3 метра**	
4	1.19	Сенокошение	600	50000	0%	не подлежит установлению		
5	1.20	Выпас сельскохозяйственных животных	300	50000	0%	не подлежит установлению		
6	2.7.2	Размещение гаражей для собственных нужд	не подлежит установлению					
7	3.1.1	Предоставление коммунальных услуг	не подлежит установлению	5000	не подлежит установлению			
8	3.2.3	Оказание услуг связи	не подлежит установлению	не подлежит установлению				3 метра
9	3.4.1	Амбулаторно-поликлиническое обслуживание	не подлежит установлению	не подлежит установлению				3 метра
10	5.1.3	Площадки для занятий спортом	не подлежит установлению					
11	11.0	Водные объекты	не подлежат установлению					
12	11.1	Общее пользование водными объектами	не подлежат установлению					
13	12.0	Земельные участки (территории) общего пользования	не подлежат установлению					

№ п/п	Код ВРИ	Наименование ВРИ	Предельные (минимальные и (или) максимальные) размеры земельных участков, в том числе их площадь, м <sup>2</sup>		Максимальный процент застройки в границах земельного участка	Предельное количество этажей или предельная высота зданий, строений, сооружений	Минимальные отступы от границ земельных участков в целях определения мест допустимого размещения зданий, строений, сооружений, за пределами которых запрещено строительство зданий, строений, сооружений
			min	max			
14	12.0.1	Улично-дорожная сеть	не подлежат установлению				
15	12.0.2	Благоустройство территории	не подлежат установлению				
<b>УСЛОВНО РАЗРЕШЕННЫЕ ВИДЫ ИСПОЛЬЗОВАНИЯ ЗЕМЕЛЬНЫХ УЧАСТКОВ И ОБЪЕКТОВ КАПИТАЛЬНОГО СТРОИТЕЛЬСТВА</b>							
16	2.1.1	Малоэтажная многоквартирная жилая застройка	600	не подлежит установлению	45%	4 этажа	6 метров
17	2.7.1	Хранение автотранспорта	не подлежат установлению				
18	3.10.1	Амбулаторное ветеринарное обслуживание	200	5000	60%	3 этажа	3 метра
19	4.1	Деловое управление	не подлежат установлению		60%	4 этажа	3 метра
20	4.4	Магазины	200	5000	60%	3 этажа	3 метра
21	4.5	Банковская и страховая деятельность	не подлежат установлению		60%	3 этажа	3 метра
22	4.9	Служебные гаражи	не подлежат установлению		60%	не подлежит установлению	3 метра
23	5.1.2	Обеспечение зрительного спортом в помещениях	не подлежат установлению		45%	не подлежит установлению	3 метра
24	13.1	Ведение огородничества	100	4500	0%	не подлежит установлению	
25	13.2	Ведение садоводства	400	2000	30%	не подлежит установлению	3 метра

\* для вспомогательных видов – 1 этаж;

\*\* от вспомогательных видов – 1 метр.

Не допускается размещать со стороны улицы вспомогательные строения, за исключением гаражей. Допускается блокировка хозяйственных построек на смежных земельных участках по взаимному согласию домовладельцев с учетом требований пожарной безопасности.

Ограничения использования земельных участков и объектов капитального строительства в зонах с особыми условиями использования территории устанавливаются в соответствии с законодательством Российской Федерации. Перечень зон с особыми условиями использования территории и основания установления ограничений приведены в пункте 22 настоящих Правил.

## 2. Градостроительные регламенты территориальных зон ОДЛ, ОД/4

№ п/п	Код ВРИ	Наименование ВРИ	Предельные (минимальные и (или) максимальные) размеры земельных участков, в том числе их площадь, м <sup>2</sup>		Максимальный процент застройки в границах земельного участка	Предельное количество этажей или предельная высота зданий, строений, сооружений	Минимальные отступы от границ земельных участков в целях определения мест допустимого размещения зданий, строений, сооружений, за пределами которых запрещено строительство зданий, строений, сооружений
			min	max			
<b>ОСНОВНЫЕ ВИДЫ РАЗРЕШЕННОГО ИСПОЛЬЗОВАНИЯ ЗЕМЕЛЬНЫХ УЧАСТКОВ И ОБЪЕКТОВ КАПИТАЛЬНОГО СТРОИТЕЛЬСТВА</b>							
1	3.1.1	Предоставление коммунальных услуг	не подлежит установлению	5000			не подлежит установлению
2	3.1.2	Административные здания организаций, обеспечивающих предоставление коммунальных услуг	не подлежит установлению		60%		не подлежит установлению
3	3.2.1	Дома социального обслуживания	не подлежит установлению		60%		6 метров
4	3.2.2	Оказание социальной помощи населению	не подлежит установлению		60%		6 метров
5	3.2.3	Оказание услуг связи	не подлежит установлению		60%		6 метров
6	3.3	Бытовое обслуживание	200	не подлежит установлению	60%		6 метров
7	3.4.1	Амбулаторно-поликлиническое обслуживание	не подлежит установлению				6 метров
8	3.5.1	Дошкольное, начальное и среднее общее образование	не подлежит установлению				6 метров
			не подлежит установлению				6 метров
			не подлежит установлению				4 этажа

№ п/п	Код ВРИ	Наименование ВРИ	Предельные (минимальные и (или) максимальные) размеры земельных участков, в том числе их площадь, м <sup>2</sup>		Максимальный процент застройки в границах земельного участка	Предельное количество этажей или предельная высота зданий, строений, сооружений	Минимальные отступы от границ земельных участков в целях определения мест допустимого размещения зданий, строений, сооружений, за пределами которых запрещено строительство зданий, строений, сооружений
			min	max			
9	3.6.1	Объекты культурно-досуговой деятельности	не подлежат установлению		60%	не подлежат установлению	6 метров
10	3.6.2	Парки культуры и отдыха	не подлежат установлению				
11	3.7.1	Осуществление религиозных обрядов	не подлежат установлению				6 метров
12	3.8.1	Государственное управление	не подлежат установлению		60%	не подлежат установлению	6 метров
13	3.10.1	Амбулаторное ветеринарное обслуживание	не подлежат установлению		60%	3 этажа	3 метра
14	4.1	Деловое управление	не подлежат установлению		50%	не подлежат установлению	6 метров
15	4.4	Магазины	200	не подлежат установлению	60%	не подлежат установлению	3 метра
16	4.5	Банковская и страховая деятельность	не подлежат установлению		60%	не подлежат установлению	6 метров
17	4.6	Общественное питание	400	не подлежат установлению	50%	не подлежат установлению	6 метров
18	4.8.1	Развлекательные мероприятия	не подлежат установлению		45%	не подлежат установлению	6 метров
19	4.9	Службные гаражи	не подлежат установлению				3 метра
20	5.1.2	Обеспечение занятий спортом в помещениях	не подлежат установлению		45%	не подлежат установлению	6 метров
21	5.1.3	Площадки для занятий спортом	не подлежат установлению				
22	5.1.4	Оборудованные площадки для занятий спортом	не подлежат установлению				3 метра
23	8.3	Обеспечение внетренингового правоохранительного	не подлежат установлению				3 метра
24	9.3	Историко-культурная деятельность	не подлежат установлению				
25	12.0	Земельные участки	не подлежат установлению				

№ п/п	Код ВРИ	Наименование ВРИ	Предельные (минимальные и (или) максимальные) размеры земельных участков, в том числе их площадь, м <sup>2</sup>		Максимальный процент застройки в границах земельного участка	Предельное количество этажей или предельная высота зданий, строений, сооружений	Минимальные отступы от границ земельных участков в целях определения мест допустимого размещения зданий, строений, сооружений, за пределами которых запрещено строительство зданий, строений, сооружений
			min	max			
		(территории) общего пользования					
26	12.0.1	Улично-дорожная сеть	не подлежат установлению				
27	12.0.2	Благоустройство территории	не подлежат установлению				
<b>УСЛОВНО РАЗРЕШЕННЫЕ ВИДЫ ИСПОЛЬЗОВАНИЯ ЗЕМЕЛЬНЫХ УЧАСТКОВ И ОБЪЕКТОВ КАПИТАЛЬНОГО СТРОИТЕЛЬСТВА</b>							
28	2.1	Для индивидуального жилищного строительства	300	1000	50%	3 этажа*	3 метра**
29	2.2	Для ведения личного подсобного хозяйства (приусадебный земельный участок)	300	5000	40%	3 этажа*	3 метра**
30	2.7.1	Хранение автотранспорта	не подлежат установлению				
31	2.7.2	Размещение гаражей для собственных нужд	не подлежат установлению				1 метр

\* для вспомогательных видов – 1 этаж;

\*\* от вспомогательных видов – 1 метр.

Не допускается размещать со стороны улицы вспомогательные строения, за исключением гаражей. Допускается блокировка хозяйственных построек на смежных земельных участках по взаимному согласию домовладельцев с учетом требований пожарной безопасности.

Ограничения использования земельных участков и объектов капитального строительства в зонах с особыми условиями использования территории устанавливаются в соответствии с законодательством Российской Федерации.

Перечень зон с особыми условиями использования территории и основания установления ограничений приведены в пункте 22 настоящих Правил.

### 3. Градостроительный регламент территориальной зоны П3

№ п/п	Код ВРИ	Наименование ВРИ	Предельные (минимальные и (или) максимальные) размеры земельных участков, в том числе их площадь, м <sup>2</sup>		Максимальный процент застройки в границах земельного участка	Предельное количество этажей или предельная высота зданий, строений, сооружений	Минимальные отступы от границ земельных участков в целях определения мест допустимого размещения зданий, строений, сооружений, за пределами которых запрещено строительство зданий, строений, сооружений
			min	max			
<b>ОСНОВНЫЕ ВИДЫ РАЗРЕШЕННОГО ИСПОЛЬЗОВАНИЯ ЗЕМЕЛЬНЫХ УЧАСТКОВ И ОБЪЕКТОВ КАПИТАЛЬНОГО СТРОИТЕЛЬСТВА</b>							
1	3.1	Коммунальное обслуживание	не подлежат установлению				
2	6.6	Строительная промышленность	не подлежат установлению				3 метра
3	6.8	Связь	не подлежат установлению				3 метра
4	6.9	Склад	не подлежат установлению		60%	не подлежит установлению	3 метра
5	6.9.1	Складские площадки	не подлежат установлению				3 метра
6	7.2.3	Стоянки транспорта общего пользования	не подлежат установлению				
7	3.3	Бытовое обслуживание	200	не подлежит установлению	60%	не подлежит установлению	3 метра
8	4.1	Деловое управление	не подлежат установлению		50%	не подлежит установлению	3 метра
9	4.4	Магазины	200	не подлежит установлению	50%	не подлежит установлению	3 метра
10	4.6	Общественное питание	400	не подлежит установлению	50%	не подлежит установлению	3 метра
11	4.9	Службные гаражи	не подлежат установлению				3 метра
12	4.9.1.1	Заправка транспортных средств	не подлежат установлению				3 метра
13	4.9.1.3	Автомобильные мойки	не подлежат установлению				3 метра
14	4.9.1.4	Ремонт автомобилей	не подлежат установлению				3 метра
15	12.0	Земельные участки	не подлежат установлению				

№ п/п	Код ВРИ	Наименование ВРИ	Предельные (минимальные и (или) максимальные) размеры земельных участков, в том числе их площадь, м <sup>2</sup>		Максимальный процент застройки в границах земельного участка	Предельное количество этажей или предельная высота зданий, строений, сооружений	Минимальные отступы от границ земельных участков в целях определения мест допустимого размещения зданий, строений, сооружений, за пределами которых запрещено строительство зданий, строений, сооружений
			min	max			
		(территории) общего пользования					
16	12.0.1	Улично-дорожная сеть	не подлежат установлению				
17	12.0.2	Благоустройство территории	не подлежат установлению				
<b>УСЛОВНО РАЗРЕШЕННЫЕ ВИДЫ ИСПОЛЬЗОВАНИЯ ЗЕМЕЛЬНЫХ УЧАСТКОВ И ОБЪЕКТОВ КАПИТАЛЬНОГО СТРОИТЕЛЬСТВА</b>							
18	5.1.2	Обеспечение занятости спортом в помещениях	не подлежат установлению				
19	3.4.1	Амбулаторно-поликлиническое обслуживание	не подлежат установлению				
			не подлежат установлению		4,5%	не подлежит установлению	3 метра
			не подлежат установлению			3 этажа	3 метра

Ограничения использования земельных участков и объектов капитального строительства в зонах с особыми условиями использования территории устанавливаются в соответствии с законодательством Российской Федерации. Перечень зон с особыми условиями использования территории использования территории ограничений приведены в пункте 22 настоящих Правил.

## 4. Градостроительный регламент территориальной зоны П2/1

№ п/п	Код ВРИ	Наименование ВРИ	Предельные (минимальные и (или) максимальные) размеры земельных участков, в том числе их площадь, м <sup>2</sup>		Максимальный процент застройки в границах земельного участка	Предельное количество этажей или предельная высота зданий, строений, сооружений	Минимальные отступы от границ земельных участков в целях определения мест допустимого размещения зданий, строений, сооружений, за пределами которых запрещено строительство зданий, строений, сооружений
			min	max			
<b>ОСНОВНЫЕ ВИДЫ РАЗРЕШЕННОГО ИСПОЛЬЗОВАНИЯ ЗЕМЕЛЬНЫХ УЧАСТКОВ И ОБЪЕКТОВ КАПИТАЛЬНОГО СТРОИТЕЛЬСТВА</b>							
1	1.15	Хранение и переработка сельскохозяйственной продукции	не подлежат установлению				3 метра
2	1.18	Обеспечение сельскохозяйственного производства	не подлежат установлению				3 метра
3	2.7.1	Хранение автотранспорта	не подлежат установлению				1 метр
4	3.1	Коммунальное обслуживание	не подлежат установлению				
5	4.1	Деловое управление	не подлежат установлению		60%	не подлежит установлению	3 метра
6	6.9	Склад	не подлежат установлению		60%	не подлежит установлению	3 метра
7	6.9.1	Складские площадки	не подлежат установлению				
8	12.0	Земельные участки (территории) общего пользования	не подлежат установлению				
9	12.0.1	Улично-дорожная сеть	не подлежат установлению				
10	12.0.2	Благоустройство территории	не подлежат установлению				
<b>УСЛОВНО РАЗРЕШЕННЫЕ ВИДЫ ИСПОЛЬЗОВАНИЯ ЗЕМЕЛЬНЫХ УЧАСТКОВ И ОБЪЕКТОВ КАПИТАЛЬНОГО СТРОИТЕЛЬСТВА</b>							
11	Не устанавливаются						

Ограничения использования земельных участков и объектов капитального строительства в зонах с особыми условиями использования территории устанавливаются в соответствии с законодательством Российской Федерации.

Перечень зон с особыми условиями использования территории и основания установления ограничений приведены в пункте 22 настоящих Правил.

### 5. Градостроительные регламенты территориальных зон ИТ1/1, ИТ1/4, ИТ1

№ п/п	Код ВРИ	Наименование ВРИ	Предельные (минимальные и (или) максимальные) размеры земельных участков, в том числе их площадь, м <sup>2</sup>		Максимальный процент застройки в границах земельного участка	Предельное количество этажей или предельная высота зданий, строений, сооружений	Минимальные отступы от границ земельных участков в целях определения мест допустимого размещения зданий, строений, сооружений, за пределами которых запрещено строительство зданий, строений, сооружений
			min	max			
<b>ОСНОВНЫЕ ВИДЫ РАЗРЕШЕННОГО ИСПОЛЬЗОВАНИЯ ЗЕМЕЛЬНЫХ УЧАСТКОВ И ОБЪЕКТОВ КАПИТАЛЬНОГО СТРОИТЕЛЬСТВА</b>							
1	7.2.1	Размещение автомобильных дорог	не подлежат установлению				
2	3.1.1	Предоставление коммунальных услуг	не подлежат установлению				
3	11.3	Гидротехнические сооружения	не подлежат установлению				
4	12.0	Земельные участки (территории) общего пользования	не подлежат установлению				
5	12.0.1	Улично-дорожная сеть	не подлежат установлению				
6	12.0.2	Благоустройство территории	не подлежат установлению				
<b>УСЛОВНО РАЗРЕШЕННЫЕ ВИДЫ ИСПОЛЬЗОВАНИЯ ЗЕМЕЛЬНЫХ УЧАСТКОВ И ОБЪЕКТОВ КАПИТАЛЬНОГО СТРОИТЕЛЬСТВА</b>							
7	2.7.1	Хранение автотранспорта	не подлежат установлению				1 метр
8	4.9.1	Объекты дорожного сервиса	не подлежат установлению				3 метра
9	4.9.1.1	Заправка транспортных средств	не подлежат установлению				1 этаж
10	4.9.1.2	Обеспечение дорожного оттока	600	не подлежит установлению	45%		3 метра 3 этажа
11	4.9.1.3	Автомобильные мойки	не подлежат установлению				3 метра
12	4.9.1.4	Ремонт автомобилей	не подлежат установлению				3 метра 1 этаж

Ограничения использования земельных участков и объектов капитального строительства в зонах с особыми условиями использования территории устанавливаются в соответствии с законодательством Российской Федерации. Перечень зон с особыми условиями использования территории и основания установления ограничений приведены в пункте 22 настоящих Правил.

### 6. Градостроительный регламент территориальной зоны ИТ2

№ п/п	Код ВРИ	Наименование ВРИ	Предельные (минимальные и (или) максимальные) размеры земельных участков, в том числе их площадь, м <sup>2</sup>		Максимальный процент застройки в границах земельного участка	Предельное количество этажей или предельная высота зданий, строений, сооружений	Минимальные отступы от границ земельных участков в целях определения мест допустимого размещения зданий, строений, сооружений, за пределами которых запрещено строительство зданий, строений, сооружений	
			min	max				
<b>ОСНОВНЫЕ ВИДЫ РАЗРЕШЕННОГО ИСПОЛЬЗОВАНИЯ ЗЕМЕЛЬНЫХ УЧАСТКОВ И ОБЪЕКТОВ КАПИТАЛЬНОГО СТРОИТЕЛЬСТВА</b>								
1	7.1	Железнодорожный транспорт	не подлежат установлению					3 метра
2	3.1.1	Предоставление коммунальных услуг	не подлежат установлению					
<b>УСЛОВНО РАЗРЕШЕННЫЕ ВИДЫ ИСПОЛЬЗОВАНИЯ ЗЕМЕЛЬНЫХ УЧАСТКОВ И ОБЪЕКТОВ КАПИТАЛЬНОГО СТРОИТЕЛЬСТВА</b>								
3	Не устанавливаются							

Ограничения использования земельных участков и объектов капитального строительства в зонах с особыми условиями использования территории устанавливаются в соответствии с законодательством Российской Федерации. Перечень зон с особыми условиями использования территории и основания установления ограничений приведены в пункте 22 настоящих Правил.

## 7. Градостроительные регламенты территории территориальных зон СХ1/1, СХ1/3, СХ1/4, СХ1/5

№ п/п	Код ВРИ	Наименование ВРИ	Предельные (минимальные и (или) максимальные) размеры земельных участков, в том числе их площадь, м <sup>2</sup>		Максимальный процент застройки в границах земельного участка	Предельное количество этажей или предельная высота зданий, строений, сооружений	Минимальные отступы от границ земельных участков в местах определения мест допустимого размещения зданий, строений, сооружений, за пределами которых запрещено строительство зданий, строений, сооружений
			min	max			
<b>ОСНОВНЫЕ ВИДЫ РАЗРЕШЕННОГО ИСПОЛЬЗОВАНИЯ ЗЕМЕЛЬНЫХ УЧАСТКОВ И ОБЪЕКТОВ КАПИТАЛЬНОГО СТРОИТЕЛЬСТВА</b>							
1	1.2	Выращивание зерновых и иных сельскохозяйственных культур	не подлежат установлению				
2	1.5	Садничество	не подлежат установлению				
3	1.16	Ведение личного подсобного хозяйства на полевых участках	не подлежат установлению				
4	1.17	Питомники	не подлежат установлению				
5	1.19	Сенокосение	не подлежат установлению				
6	1.20	Выпас сельскохозяйственных животных	не подлежат установлению				
7	3.1.1	Предоставление коммунальных услуг	не подлежат установлению				
8	11.0	Водные объекты	не подлежат установлению				
9	11.1	Общеспользование водными объектами	не подлежат установлению				
10	12.0	Земельные участки (территории) общего пользования	не подлежат установлению				
11	12.0.1	Улично-дорожная сеть	не подлежат установлению				
12	12.0.2	Благоустройство территории	не подлежат установлению				
13	13.1	Ведение огородничества	100	4500	0%		не подлежит установлению
<b>УСЛОВНО РАЗРЕШЕННЫЕ ВИДЫ ИСПОЛЬЗОВАНИЯ ЗЕМЕЛЬНЫХ УЧАСТКОВ И ОБЪЕКТОВ КАПИТАЛЬНОГО СТРОИТЕЛЬСТВА</b>							
14	1.15	Хранение и переработка сельскохозяйственной продукции	не подлежат установлению				3 метра

Ограничения использования земельных участков и объектов капитального строительства в зонах с особыми условиями использования территории устанавливаются в соответствии с законодательством Российской Федерации. Перечень зон с особыми условиями использования территории и основания установления ограничений приведены в пункте 22 настоящих Правил.

### 8. Градостроительные регламенты территориальных зон СХ2/1, СХ2/4, СХ2

№ п/п	Код ВРИ	Наименование ВРИ	Предельные (минимальные и (или) максимальные) размеры земельных участков, в том числе их площадь, м <sup>2</sup>		Максимальный процент застройки в границах земельного участка	Предельное количество этажей или предельная высота зданий, строений, сооружений, за исключением когорных зданий, строений, сооружений	Минимальные отступы от границ земельных участков в целях определения мест допустимого размещения зданий, строений, сооружений, за пределами которых запрещено строительство зданий, строений, сооружений
			min	max			
<b>ОСНОВНЫЕ ВИДЫ РАЗРЕШЕННОГО ИСПОЛЬЗОВАНИЯ ЗЕМЕЛЬНЫХ УЧАСТКОВ И ОБЪЕКТОВ КАПИТАЛЬНОГО СТРОИТЕЛЬСТВА</b>							
1	1.1	Растениеводство	не подлежат установлению				
2	1.15	Хранение и переработка сельскохозяйственной продукции	не подлежат установлению				3 метра
3	1.18	Обеспечение сельскохозяйственного производства	не подлежат установлению				3 метра
4	3.1.1	Предоставление коммунальных услуг	не подлежат установлению				
5	4.1	Деловое управление	не подлежат установлению		50%	не подлежит установлению	3 метра
6	4.4	Магазины	не подлежат установлению		50%	не подлежит установлению	3 метра
7	4.9.1.1	Заправка транспортных средств	не подлежат установлению		50%	не подлежит установлению	3 метра
8	6.9	Склады	не подлежат установлению		60%	не подлежит установлению	3 метра
9	6.9.1	Складские площадки	не подлежат установлению				
10	12.0	Земельные участки	не подлежат установлению				

№ п/п	Код ВРИ	Наименование ВРИ	Предельные (минимальные и (или) максимальные) размеры земельных участков, в том числе их площадь, м <sup>2</sup>		Максимальный процент застройки в границах земельного участка	Предельное количество этажей или предельная высота зданий, строений, сооружений	Минимальные отступы от границ земельных участков в целях определения мест допустимого размещения зданий, строений, сооружений, за пределами которых запрещено строительство зданий, строений, сооружений
			min	max			
		(территории) общего пользования					
11	12.0.1	Улично-дорожная сеть	не подлежат установлению				
12	12.0.2	Благоустройство территории	не подлежат установлению				
13	1.8	Скотоводство	не подлежат установлению				

Ограничения использования земельных участков и объектов капитального строительства в зонах с особыми условиями использования территории устанавливаются в соответствии с законодательством Российской Федерации.

Перечень зон с особыми условиями использования территории и основания установления ограничений приведены в пункте 22 настоящих Правил.

### 9. Градостроительный регламент территориальной зоны СХЗ

№ п/п	Код ВРИ	Наименование ВРИ	Предельные (минимальные и (или) максимальные) размеры земельных участков, в том числе их площадь, м <sup>2</sup>		Максимальный процент застройки в границах земельного участка	Предельное количество этажей или предельная высота зданий, строений, сооружений	Минимальные отступы от границ земельных участков в целях определения мест допустимого размещения зданий, строений, сооружений, за пределами которых запрещено строительство зданий, строений, сооружений
			min	max			
1	1.11	Свиноводство	не подлежат установлению				

**ОСНОВНЫЕ ВИДЫ РАЗРЕШЕННОГО ИСПОЛЬЗОВАНИЯ ЗЕМЕЛЬНЫХ УЧАСТКОВ И ОБЪЕКТОВ КАПИТАЛЬНОГО СТРОИТЕЛЬСТВА**  
3 метра

№ п/п	Код ВРИ	Наименование ВРИ	Предельные (минимальные и (или) максимальные) размеры земельных участков, в том числе их площадь, м <sup>2</sup>		Максимальный процент застройки в границах земельного участка	Предельное количество этажей или предельная высота зданий, строений, сооружений	Минимальные отступы от границы земельных участков в целях определения мест допустимого размещения зданий, строений, сооружений, за пределами которых запрещено строительство зданий, строений, сооружений
			min	max			
2	1.15	Хранение и переработка сельскохозяйственной продукции	не подлежат установлению				3 метра
3	1.18	Обеспечение сельскохозяйственного производства	не подлежат установлению				3 метра
4	1.19	Сенокосище	не подлежат установлению				
5	1.20	Выпас сельскохозяйственных животных	не подлежат установлению				
6	3.1.1	Предоставление коммунальных услуг	не подлежат установлению				
<b>УСЛОВНО РАЗРЕШЕННЫЕ ВИДЫ ИСПОЛЬЗОВАНИЯ ЗЕМЕЛЬНЫХ УЧАСТКОВ И ОБЪЕКТОВ КАПИТАЛЬНОГО СТРОИТЕЛЬСТВА</b>							
7	4.9.1.1	Заправка транспортных средств	не подлежат установлению			1 этаж	3 метра
8	6.9	Склад	не подлежат установлению		60%	не подлежит установлению	3 метра
9	6.9.1	Складские площадки	не подлежат установлению				

Ограничения использования земельных участков и объектов капитального строительства в зонах с особыми условиями использования территории устанавливаются в соответствии с законодательством Российской Федерации.

Перечень зон с особыми условиями использования территории и основания установления ограничений приведены в пункте 22 настоящих Правил.

## 10. Градостроительный регламент территориальной зоны СХ4/1

№ п/п	Код ВРИ	Наименование ВРИ	Предельные (минимальные и (или) максимальные) размеры земельных участков, в том числе их площадь, м <sup>2</sup>		Максимальный процент застройки в границах земельного участка	Предельное количество этажей или предельная высота зданий, строений, сооружений	Минимальные отступы от границ земельных участков в тех определениях мест определения мест допустимого размещения зданий, строений, сооружений, за пределами которых запрещено строительство зданий, строений, сооружений
			min	max			
<b>ОСНОВНЫЕ ВИДЫ РАЗРЕШЕННОГО ИСПОЛЬЗОВАНИЯ ЗЕМЕЛЬНЫХ УЧАСТКОВ И ОБЪЕКТОВ КАПИТАЛЬНОГО СТРОИТЕЛЬСТВА</b>							
1	1.2	Выращивание зерновых и иных сельскохозяйственных культур	не подлежат установлению				
2	3.1.1	Предоставление коммунальных услуг	не подлежат установлению				
3	12.0	Земельные участки (территории) общего пользования	не подлежат установлению				
4	12.0.1	Улично-дорожная сеть	не подлежат установлению				
5	12.0.2	Благоустройство территории	не подлежат установлению				
6	<b>УСЛОВНО РАЗРЕШЕННЫЕ ВИДЫ ИСПОЛЬЗОВАНИЯ ЗЕМЕЛЬНЫХ УЧАСТКОВ И ОБЪЕКТОВ КАПИТАЛЬНОГО СТРОИТЕЛЬСТВА</b>						
Не устанавливаются							

Ограничения использования земельных участков и объектов капитального строительства в зонах с особыми условиями использования территории устанавливаются в соответствии с законодательством Российской Федерации. Перечень зон с особыми условиями использования территории и основания установления ограничений приведены в пункте 22 настоящих Правил.

### 11. Градостроительный регламент территориальной зоны Р1/4

№ п/п	Код ВРИ	Наименование ВРИ	Предельные (минимальные и (или) максимальные) размеры земельных участков, в том числе их площадь, м <sup>2</sup>		Максимальный процент застройки в границах земельного участка	Предельное количество этажей или предельная высота зданий, строений, сооружений	Минимальные отступы от границ земельных участков в целях определения мест допустимого размещения зданий, строений, сооружений, за пределами которых запрещено строительство зданий, строений, сооружений
			min	max			
<b>ОСНОВНЫЕ ВИДЫ РАЗРЕШЕННОГО ИСПОЛЬЗОВАНИЯ ЗЕМЕЛЬНЫХ УЧАСТКОВ И ОБЪЕКТОВ КАПИТАЛЬНОГО СТРОИТЕЛЬСТВА</b>							
1	12.0.2	Благоустройство территории	не подлежат установлению				
<b>УСЛОВНО РАЗРЕШЕННЫЕ ВИДЫ ИСПОЛЬЗОВАНИЯ ЗЕМЕЛЬНЫХ УЧАСТКОВ И ОБЪЕКТОВ КАПИТАЛЬНОГО СТРОИТЕЛЬСТВА</b>							
2	3.1.1	Предоставление коммунальных услуг	не подлежат установлению				

Ограничения использования земельных участков и объектов капитального строительства в зонах с особыми условиями использования территории устанавливаются в соответствии с законодательством Российской Федерации. Перечень зон с особыми условиями использования территории и основания установления ограничений приведены в пункте 22 настоящих Правил.

### 12. Градостроительные регламенты территориальных зон СН1/1, СН1/3, СН1/4, СН1

№ п/п	Код ВРИ	Наименование ВРИ	Предельные (минимальные и (или) максимальные) размеры земельных участков, в том числе их площадь, м <sup>2</sup>		Максимальный процент застройки в границах земельного участка	Предельное количество этажей или предельная высота зданий, строений, сооружений	Минимальные отступы от границ земельных участков в целях определения мест допустимого размещения зданий, строений, сооружений, за пределами которых запрещено строительство зданий, строений, сооружений
			min	max			
<b>ОСНОВНЫЕ ВИДЫ РАЗРЕШЕННОГО ИСПОЛЬЗОВАНИЯ ЗЕМЕЛЬНЫХ УЧАСТКОВ И ОБЪЕКТОВ КАПИТАЛЬНОГО СТРОИТЕЛЬСТВА</b>							

№ п/п	Код ВРИ	Наименование ВРИ	Предельные (минимальные и (или) максимальные) размеры земельных участков, в том числе их площадь, м <sup>2</sup>		Максимальный процент застройки в границах земельного участка	Предельное количество этажей или предельная высота зданий, строений, сооружений	Минимальные отступы от границ земельных участков в целях определения мест допустимого размещения зданий, строений, сооружений, за пределами которых запрещено строительство зданий, строений, сооружений
			min	max			
1	12.1	Ритуальная деятельность	не подлежат установлению	400000	не подлежат установлению	3 метра	
2	12.0	Земельные участки (территории) общего пользования	не подлежат установлению				
3	12.0.1	Улично-дорожная сеть	не подлежат установлению				
4	12.0.2	Благоустройство территории	не подлежат установлению				
5	3.1.1	Предоставление коммунальных услуг	не подлежат установлению				
<b>УСЛОВНО РАЗРЕШЕННЫЕ ВИДЫ ИСПОЛЬЗОВАНИЯ ЗЕМЕЛЬНЫХ УЧАСТКОВ И ОБЪЕКТОВ КАПИТАЛЬНОГО СТРОИТЕЛЬСТВА</b>							
6	Не устанавливаются						

Ограничения использования земельных участков и объектов капитального строительства в зонах с особыми условиями использования территории устанавливаются в соответствии с законодательством Российской Федерации. Перечень зон с особыми условиями использования территории и основания установления ограничений приведены в пункте 22 настоящих Правил.

## 13. Градостроительный регламент территориальной зоны СН2

№ п/п	Код ВРИ	Наименование ВРИ	Предельные (минимальные и (или) максимальные) размеры земельных участков, в том числе их площадь, м <sup>2</sup>		Максимальный процент застройки в границах земельного участка	Предельное количество этажей или предельная высота зданий, строений, сооружений	Минимальные отступы от границ земельных участков в целях определения мест допустимого размещения зданий, строений, сооружений, за пределами которых запрещено строительство зданий, строений, сооружений
			min	max			
<b>ОСНОВНЫЕ ВИДЫ РАЗРЕШЕННОГО ИСПОЛЬЗОВАНИЯ ЗЕМЕЛЬНЫХ УЧАСТКОВ И ОБЪЕКТОВ КАПИТАЛЬНОГО СТРОИТЕЛЬСТВА</b>							
1	12.2	Специальная деятельность	не подлежат установлению				
2	3.1.1	Предоставление коммунальных услуг	не подлежат установлению				
<b>УСЛОВНО РАЗРЕШЕННЫЕ ВИДЫ ИСПОЛЬЗОВАНИЯ ЗЕМЕЛЬНЫХ УЧАСТКОВ И ОБЪЕКТОВ КАПИТАЛЬНОГО СТРОИТЕЛЬСТВА</b>							
3		Не устанавливаются					

Ограничения использования земельных участков и объектов капитального строительства в зонах с особыми условиями использования территории устанавливаются в соответствии с законодательством Российской Федерации.

Перечень зон с особыми условиями использования территории и основания установления ограничений приведены в пункте 22 настоящих Правил.

## 14. Градостроительный регламент территориальной зоны СО1

№ п/п	Код ВРИ	Наименование ВРИ	Пределы (минимальные и (или) максимальные) размеры земельных участков, в том числе их площадь, м <sup>2</sup>		Максимальный процент застройки в границах земельного участка	Пределное количество этажей или предельная высота зданий, строений, сооружений	Минимальные отступы от границ земельных участков в целях определения мест допустимого размещения зданий, строений, сооружений, за пределами которых запрещено строительство зданий, строений, сооружений	
			min	max				
<b>ОСНОВНЫЕ ВИДЫ РАЗРЕШЕННОГО ИСПОЛЬЗОВАНИЯ ЗЕМЕЛЬНЫХ УЧАСТКОВ И ОБЪЕКТОВ КАПИТАЛЬНОГО СТРОИТЕЛЬСТВА</b>								
1	13.0	Земельные участки общего назначения	100	2000	50%	13 метров	3 метра	
2	13.1	Ведение огородничества	100	4500	0%	не подлежат установлению		
3	13.2	Ведение садоводства	400	2000	30%	3 этажа/13 метров	3 метра	
4	3.1.1	Предоставление коммунальных услуг	не подлежат установлению					
5	11.1	Общее пользование водными объектами	не подлежат установлению					
6	12.0	Земельные участки (территории) общего пользования	не подлежат установлению					
7	12.0.1	Улично-дорожная сеть	не подлежат установлению					
8	12.0.2	Благоустройство территории	не подлежат установлению					
9	5.1.3	Площадки для занятий спортом	не подлежат установлению					
<b>УСЛОВНО РАЗРЕШЕННЫЕ ВИДЫ ИСПОЛЬЗОВАНИЯ ЗЕМЕЛЬНЫХ УЧАСТКОВ И ОБЪЕКТОВ КАПИТАЛЬНОГО СТРОИТЕЛЬСТВА</b>								
10 <sup>1</sup>	Не устанавливаются							

Ограничения использования земельных участков и объектов капитального строительства в зонах с особыми условиями использования территории устанавливаются в соответствии с законодательством Российской Федерации.

Перечень зон с особыми условиями использования территории и основания установления ограничений приведены в пункте 22 настоящих Правил.

**22. Перечень зон с особыми условиями использования территории и основания установления ограничений использования земельных участков и объектов капитального строительства на территории Петровского сельского поселения Павловского муниципального района Воронежской области**

№ п/п	Вид зоны	Основания установления ограничений использования земельных участков и объектов капитального строительства
1	Защитная зона объекта культурного наследия	Приказ управления по охране объектов культурного наследия Воронежской области от 12.11.2019 № 71-01-07/287 «Об утверждении графического описания местоположения границ (с перечнем координат характерных точек этих границ) защитных зон объектов культурного наследия, расположенных на территории Воронежской области»
2	Охранная зона объектов электроэнергетики (объектов электросетевого хозяйства и объектов по производству электрической энергии)	Постановление Правительства Российской Федерации от 24.02.2009 № 160 «О порядке установления охранных зон объектов электросетевого хозяйства и особых условий использования земельных участков, расположенных в границах таких зон»
3	Охранная зона трубопроводов (газопроводов, нефтепроводов и нефтепродуктопроводов, аммиакопроводов)	Постановление Правительства Российской Федерации от 18.11.2013 № 1033 «О порядке использования земельных участков, расположенных в границах таких зон» Федеральный закон от 31.03.1999 № 69-ФЗ «О газоснабжении в Российской Федерации» Постановление Правительства Российской Федерации от 20.11.2000 № 878 «Об утверждении Правил охраны газораспределительных сетей»
		Постановление Правительства Российской Федерации от 08.09.2017 № 1083 «Об утверждении Правил охраны магистральных газопроводов и о внесении изменений в Положение о представлении в федеральный орган исполнительной власти (его территориальные органы), уполномоченный Правительством Российской Федерации на осуществление государственного кадастрового учета, государственной регистрации прав, ведение Единого государственного реестра недвижимости и предоставление сведений, содержащихся в Едином государственном реестре недвижимости, федеральными органами исполнительной власти, органами государственной власти субъектов Российской Федерации и органами местного самоуправления дополнительных сведений, воспроизводимых на публичных кадастровых картах» «Правила охраны магистральных трубопроводов», утвержденные Минтопэнерго России 29.04.1992, постановлением Госгортехнадзора России от 22.04.1992 № 9 Постановление Госгортехнадзора России от 23.11.1994 № 61 «О распространении «Правил

4	Охранная зона линий и сооружений связи	охраны магистральных трубопроводов» на магистральные аммиакопроводы))
5	Водоохранная зона	Постановление Правительства Российской Федерации от 09.06.1995 № 578 «Об утверждении Правил охраны линий и сооружений связи Российской Федерации»
6	Прибрежная защитная полоса	Водный кодекс Российской Федерации
7	Зоны санитарной охраны источников питьевого и хозяйственно-бытового водоснабжения, а также устанавливаемые в случаях, предусмотренных Водным кодексом Российской Федерации, в отношении подземных водных объектов зоны специальной охраны	Водный кодекс Российской Федерации  СанПиН 2.1.4.1110-02 «Зоны санитарной охраны источников водоснабжения и водопроводов питьевого назначения»
8	Санитарно-защитная зона	Постановление Правительства Российской Федерации от 03.03.2018 № 222 «Об утверждении Правил установления санитарно-защитных зон и использования земельных участков, расположенных в границах санитарно-защитных зон»
9	Охранная зона пунктов государственной геологической сети, государственной нивелирной сети и государственной гравиметрической сети	Решение Федеральной службы по надзору в сфере защиты прав потребителей и благополучия человека от 31.12.2020 № 273-РС33 «Об установлении санитарно-защитной зоны для Павловского обособленного подразделения (Свиноводческий комплекс «Петровский») ООО «АПК АГРОЖКО»
10	Зона минимальных расстояний до магистральных или промысловых трубопроводов (газопроводов, нефтепроводов и нефтепродуктопроводов, аммиакопроводов)	Постановление Правительства Российской Федерации от 21.08.2019 № 1080 «Об охранных зонах пунктов государственной геологической сети, государственной нивелирной сети и государственной гравиметрической сети»  Положение о данном виде зоны с особыми условиями использования территории, определенное Правительством Российской Федерации

Приложение № 1  
к правилам землепользования и застройки  
Петровского сельского поселения  
Павловского муниципального района  
Воронежской области

СВЕДЕНИЯ О ГРАНИЦАХ ТЕРРИТОРИАЛЬНЫХ ЗОН,  
СОДЕРЖАЩИЕ ГРАФИЧЕСКОЕ ОПИСАНИЕ МЕСТОПОЛОЖЕНИЯ  
ГРАНИЦ ТЕРРИТОРИАЛЬНЫХ ЗОН, ПЕРЕЧЕНЬ КООРДИНАТ  
ХАРАКТЕРНЫХ ТОЧЕК ГРАНИЦ ТЕРРИТОРИАЛЬНЫХ ЗОН  
СЕЛА ПЕТРОВКА

## ОПИСАНИЕ МЕСТОПОЛОЖЕНИЯ ГРАНИЦ

Зона застройки индивидуальными жилыми домами села Петровка - Ж1/1

(наименование объекта, местоположение границ которого описано  
(далее - объект))

## Раздел 1

Сведения об объекте		
№ п/п	Характеристики объекта	Описание характеристик
1	2	3
1	Местоположение объекта	Воронежская область, Павловский муниципальный район, Петровское сельское поселение, село Петровка
2	Площадь объекта $\pm$ величина погрешности определения площади ( $P \pm \Delta P$ )	-
3	Иные характеристики объекта	-

## Раздел 2

## Сведения о местоположении границ объекта

1. Система координат: МСК - 36, зона 2

2. Сведения о характерных точках границ объекта

Обозначение характерных точек границ	Координаты, м		Метод определения координат характерной точки	Средняя квадратическая погрешность положения характерной точки (Мт), м	Описание обозначения точки на местности (при наличии)
	X	Y			
1	2	3	4	5	6
1	389439.87	2163228.13	Картометрический	1.00	-
2	389455.36	2163313.12	Картометрический	1.00	-
3	389388.68	2163438.90	Картометрический	1.00	-
4	389387.96	2163477.86	Картометрический	1.00	-
5	389401.58	2163518.78	Картометрический	1.00	-
6	389399.34	2163548.38	Картометрический	1.00	-
7	389374.22	2163560.38	Картометрический	1.00	-
8	389369.99	2163582.54	Картометрический	1.00	-
9	389386.36	2163610.82	Картометрический	1.00	-
10	389428.30	2163627.73	Картометрический	1.00	-
11	389492.84	2163648.43	Картометрический	1.00	-
12	389487.32	2163677.57	Картометрический	1.00	-
13	389385.65	2163649.77	Картометрический	1.00	-
14	389348.06	2163626.16	Картометрический	1.00	-
15	389309.61	2163603.39	Картометрический	1.00	-
16	389389.38	2163722.69	Картометрический	1.00	-
17	389424.95	2163764.04	Картометрический	1.00	-
18	389389.12	2163782.83	Картометрический	1.00	-
19	389278.77	2163810.33	Картометрический	1.00	-
20	389184.70	2163779.69	Картометрический	1.00	-
21	388887.09	2163790.83	Картометрический	1.00	-
22	388833.63	2163803.34	Картометрический	1.00	-
23	388795.96	2163829.72	Картометрический	1.00	-
24	388761.90	2163890.04	Картометрический	1.00	-
25	388737.78	2163947.93	Картометрический	1.00	-
26	388689.84	2163995.37	Аналитический	2.50	-
27	388625.21	2164017.83	Аналитический	2.50	-
28	388545.49	2164034.07	Аналитический	2.50	-
29	388453.37	2163897.58	Картометрический	1.00	-
30	388447.35	2163911.32	Картометрический	1.00	-
31	388434.52	2163895.29	Аналитический	2.50	-
32	388438.08	2163926.18	Аналитический	2.50	-
33	388436.55	2163935.97	Картометрический	1.00	-
34	388424.52	2163963.42	Картометрический	1.00	-
35	388419.32	2163971.15	Аналитический	2.50	-
36	388411.23	2163983.15	Аналитический	2.50	-
37	388406.15	2163992.80	Аналитический	2.50	-
38	388397.81	2164024.41	Аналитический	2.50	-
39	388297.36	2163973.32	Аналитический	2.50	-
40	388274.24	2164035.56	Картометрический	1.00	-

1	2	3	4	5	6
41	388265.70	2164047.11	Картометрический	1.00	-
42	388257.35	2164058.49	Картометрический	1.00	-
43	388164.19	2164185.04	Аналитический	2.50	-
44	388001.45	2164442.77	Картометрический	1.00	-
45	387934.28	2164557.51	Картометрический	1.00	-
46	387931.22	2164586.25	Картометрический	1.00	-
47	388022.57	2164672.74	Аналитический	2.50	-
48	388084.39	2164756.96	Аналитический	2.50	-
49	388088.52	2164807.88	Аналитический	2.50	-
50	388070.46	2164871.05	Аналитический	2.50	-
51	388057.20	2164902.98	Аналитический	2.50	-
52	388057.24	2164947.03	Аналитический	2.50	-
53	388026.21	2165026.05	Аналитический	2.50	-
54	387966.69	2165138.40	Аналитический	2.50	-
55	388006.60	2165173.90	Аналитический	2.50	-
56	388025.48	2165203.92	Аналитический	2.50	-
57	388079.77	2165238.02	Картометрический	1.00	-
58	388121.20	2165236.28	Аналитический	2.50	-
59	388181.63	2165258.64	Аналитический	2.50	-
60	388219.76	2165298.35	Аналитический	2.50	-
61	388275.90	2165324.01	Аналитический	2.50	-
62	388292.28	2165352.28	Аналитический	2.50	-
63	388300.22	2165426.13	Аналитический	2.50	-
64	388296.28	2165548.03	Аналитический	2.50	-
65	388281.63	2165609.59	Аналитический	2.50	-
66	388228.73	2165729.69	Аналитический	2.50	-
67	388189.90	2165773.83	Аналитический	2.50	-
68	388156.77	2165783.35	Аналитический	2.50	-
69	388025.40	2165759.61	Аналитический	2.50	-
70	388022.84	2165774.08	Аналитический	2.50	-
71	387987.06	2165776.65	Аналитический	2.50	-
72	387974.99	2165606.14	Аналитический	2.50	-
73	387965.27	2165537.35	Аналитический	2.50	-
74	387954.26	2165493.08	Картометрический	1.00	-
75	387831.70	2165587.26	Картометрический	1.00	-
76	387799.70	2165535.81	Картометрический	1.00	-
77	387754.97	2165486.66	Картометрический	1.00	-
78	387661.02	2165357.76	Картометрический	1.00	-
79	387555.60	2165209.16	Картометрический	1.00	-
80	387514.93	2165169.40	Картометрический	1.00	-
81	387429.62	2165122.00	Картометрический	1.00	-
82	387440.02	2165107.80	Картометрический	1.00	-
83	387428.03	2165098.42	Картометрический	1.00	-
84	387371.98	2165086.15	Картометрический	1.00	-
85	387316.66	2165062.20	Картометрический	1.00	-
86	387176.65	2165140.79	Картометрический	1.00	-
87	387174.28	2165054.80	Аналитический	0.07	-
88	387149.93	2164939.51	Картометрический	1.00	-
89	387090.59	2164766.39	Картометрический	1.00	-
90	387068.36	2164734.62	Картометрический	1.00	-
91	387016.28	2164693.02	Картометрический	1.00	-
92	387019.44	2164693.95	Аналитический	0.07	-

1	2	3	4	5	6
93	387024.54	2164694.02	Аналитический	0.07	-
94	387045.49	2164676.94	Картометрический	1.00	-
95	387146.12	2164742.49	Картометрический	1.00	-
96	387204.12	2164628.53	Картометрический	1.00	-
97	387312.72	2164669.86	Картометрический	1.00	-
98	387283.31	2164752.32	Картометрический	1.00	-
99	387295.15	2164770.78	Картометрический	1.00	-
100	387341.84	2164792.85	Картометрический	1.00	-
101	387410.88	2164653.20	Картометрический	1.00	-
102	387465.35	2164681.29	Аналитический	0.10	-
103	387541.69	2164720.89	Аналитический	0.10	-
104	387605.00	2164749.90	Картометрический	1.00	-
105	387656.29	2164648.88	Картометрический	1.00	-
106	387666.82	2164617.10	Картометрический	1.00	-
107	387686.28	2164558.69	Картометрический	1.00	-
108	387685.99	2164558.59	Картометрический	1.00	-
109	387689.80	2164546.92	Картометрический	1.00	-
110	387693.77	2164535.64	Картометрический	1.00	-
111	387695.53	2164530.10	Картометрический	1.00	-
112	387696.67	2164527.25	Картометрический	1.00	-
113	387661.50	2164517.96	Картометрический	1.00	-
114	387637.89	2164497.82	Картометрический	1.00	-
115	387607.88	2164472.51	Картометрический	1.00	-
116	387617.25	2164443.03	Картометрический	1.00	-
117	387510.61	2164394.51	Картометрический	1.00	-
118	387518.26	2164376.24	Аналитический	0.10	-
119	387449.95	2164280.62	Картометрический	1.00	-
120	387386.46	2164218.72	Картометрический	1.00	-
121	387364.10	2164217.21	Картометрический	1.00	-
122	387314.84	2164236.57	Картометрический	1.00	-
123	387298.89	2164237.83	Картометрический	1.00	-
124	387286.42	2164351.00	Картометрический	1.00	-
125	387281.11	2164420.54	Картометрический	1.00	-
126	386836.24	2164446.32	Картометрический	1.00	-
127	386693.90	2164421.52	Картометрический	1.00	-
128	386669.34	2164235.44	Картометрический	1.00	-
129	386597.18	2164259.54	Картометрический	1.00	-
130	386400.47	2164297.21	Картометрический	1.00	-
131	386208.40	2164312.10	Картометрический	1.00	-
132	386115.40	2164330.69	Картометрический	1.00	-
133	385927.25	2164356.88	Картометрический	1.00	-
134	385906.05	2164238.56	Картометрический	1.00	-
135	385914.45	2164172.32	Картометрический	1.00	-
136	385914.92	2164059.02	Картометрический	1.00	-
137	385842.97	2163833.30	Картометрический	1.00	-
138	385769.03	2163623.20	Картометрический	1.00	-
139	385752.35	2163578.49	Картометрический	1.00	-
140	385697.00	2163428.32	Картометрический	1.00	-
141	385675.99	2163315.00	Картометрический	1.00	-
142	385651.97	2163228.85	Картометрический	1.00	-
143	385540.68	2163070.96	Картометрический	1.00	-
144	385564.18	2163057.08	Картометрический	1.00	-

1	2	3	4	5	6
145	385459.10	2162920.30	Картометрический	1.00	-
146	385623.46	2162808.16	Картометрический	1.00	-
147	385660.46	2162848.52	Картометрический	1.00	-
148	385757.11	2162806.65	Картометрический	1.00	-
149	385821.27	2162803.66	Аналитический	0.10	-
150	385877.25	2162879.05	Картометрический	1.00	-
151	385989.96	2162867.50	Картометрический	1.00	-
152	386019.49	2162840.58	Картометрический	1.00	-
153	386134.78	2162784.01	Картометрический	1.00	-
154	386139.31	2162767.42	Аналитический	0.30	-
155	386208.93	2162782.81	Картометрический	1.00	-
156	386247.32	2162786.46	Картометрический	1.00	-
157	386283.87	2162782.44	Картометрический	1.00	-
158	386394.87	2162762.72	Картометрический	1.00	-
159	386526.57	2162739.32	Картометрический	1.00	-
160	386530.08	2162739.63	Картометрический	1.00	-
161	386532.71	2162742.03	Картометрический	1.00	-
162	386536.86	2162750.42	Картометрический	1.00	-
163	386548.54	2162749.17	Аналитический	0.10	-
164	386551.80	2162739.80	Картометрический	1.00	-
165	386554.58	2162736.08	Картометрический	1.00	-
166	386558.78	2162734.54	Картометрический	1.00	-
167	386575.15	2162732.03	Картометрический	1.00	-
168	386576.79	2162743.04	Аналитический	0.10	-
169	386581.19	2162767.34	Аналитический	0.10	-
170	386547.58	2162773.32	Аналитический	0.10	-
171	386555.47	2162816.33	Аналитический	0.10	-
172	386618.29	2162807.34	Картометрический	1.00	-
173	386594.38	2162847.74	Картометрический	1.00	-
174	386692.61	2162932.74	Картометрический	1.00	-
175	386721.32	2162953.50	Картометрический	1.00	-
176	386721.11	2162960.51	Картометрический	1.00	-
177	386688.82	2163015.85	Картометрический	1.00	-
178	386719.28	2163037.05	Картометрический	1.00	-
179	386758.15	2163063.81	Картометрический	1.00	-
180	386786.89	2163005.61	Картометрический	1.00	-
181	386825.14	2162928.27	Картометрический	1.00	-
182	386826.77	2162924.75	Картометрический	1.00	-
183	386842.28	2162893.26	Картометрический	1.00	-
184	386746.16	2162854.93	Картометрический	1.00	-
185	386730.01	2162709.84	Картометрический	1.00	-
186	386822.86	2162697.75	Картометрический	1.00	-
187	386850.37	2162694.17	Картометрический	1.00	-
188	386899.46	2162692.79	Картометрический	1.00	-
189	386904.81	2162696.11	Картометрический	1.00	-
190	386904.99	2162696.67	Картометрический	1.00	-
191	386906.66	2162702.01	Картометрический	1.00	-
192	386905.05	2162709.99	Картометрический	1.00	-
193	386920.15	2162715.12	Картометрический	1.00	-
194	386924.20	2162706.07	Картометрический	1.00	-
195	386931.83	2162700.07	Картометрический	1.00	-
196	386940.27	2162696.21	Картометрический	1.00	-

1	2	3	4	5	6
197	386943.34	2162696.17	Картометрический	1.00	-
198	387010.94	2162719.29	Картометрический	1.00	-
199	387100.40	2162755.32	Картометрический	1.00	-
200	387194.20	2162807.41	Картометрический	1.00	-
201	387217.16	2162821.63	Картометрический	1.00	-
202	387253.52	2162844.14	Картометрический	1.00	-
203	387294.30	2162877.97	Картометрический	1.00	-
204	387302.90	2162885.97	Аналитический	0.10	-
205	387319.73	2162909.61	Аналитический	0.10	-
206	387247.37	2162937.36	Картометрический	1.00	-
207	387235.34	2162940.00	Картометрический	1.00	-
208	387239.01	2162951.79	Картометрический	1.00	-
209	387248.97	2162984.97	Картометрический	1.00	-
210	387225.13	2162992.78	Картометрический	1.00	-
211	387231.11	2163019.36	Картометрический	1.00	-
212	387224.78	2163021.04	Картометрический	1.00	-
213	387226.05	2163027.50	Картометрический	1.00	-
214	387234.14	2163075.95	Картометрический	1.00	-
215	387248.80	2163125.89	Картометрический	1.00	-
216	387331.83	2163117.47	Картометрический	1.00	-
217	387347.64	2163113.40	Аналитический	0.10	-
218	387348.71	2163119.24	Аналитический	0.10	-
219	387349.20	2163122.32	Аналитический	0.10	-
220	387359.92	2163122.09	Аналитический	0.10	-
221	387363.64	2163122.97	Аналитический	0.10	-
222	387364.98	2163127.09	Аналитический	0.10	-
223	387369.20	2163185.92	Аналитический	0.10	-
224	387365.83	2163232.20	Аналитический	0.10	-
225	387360.21	2163264.77	Аналитический	0.10	-
226	387358.81	2163269.56	Аналитический	0.10	-
227	387353.23	2163271.76	Аналитический	0.10	-
228	387344.77	2163274.57	Аналитический	0.10	-
229	387346.92	2163285.70	Аналитический	0.10	-
230	387346.44	2163285.83	Картометрический	1.00	-
231	387291.41	2163306.61	Картометрический	1.00	-
232	387289.12	2163312.31	Картометрический	1.00	-
233	387327.44	2163395.59	Аналитический	0.07	-
234	387334.88	2163408.86	Аналитический	0.07	-
235	387345.86	2163429.28	Аналитический	0.07	-
236	387336.22	2163429.83	Картометрический	1.00	-
237	387328.27	2163434.03	Картометрический	1.00	-
238	387305.85	2163445.86	Картометрический	1.00	-
239	387310.17	2163466.57	Картометрический	1.00	-
240	387322.27	2163494.44	Картометрический	1.00	-
241	387356.31	2163500.90	Картометрический	1.00	-
242	387366.29	2163497.67	Аналитический	0.07	-
243	387362.32	2163509.93	Аналитический	0.10	-
244	387389.23	2163515.70	Аналитический	0.10	-
245	387405.40	2163523.17	Аналитический	0.10	-
246	387428.40	2163529.27	Аналитический	0.10	-
247	387516.39	2163545.90	Аналитический	0.10	-
248	387518.56	2163546.46	Аналитический	0.10	-

1	2	3	4	5	6
249	387519.42	2163547.98	Аналитический	0.10	-
250	387517.03	2163563.01	Аналитический	0.10	-
251	387528.08	2163565.23	Аналитический	0.10	-
252	387530.30	2163553.11	Аналитический	0.10	-
253	387531.31	2163550.16	Аналитический	0.10	-
254	387533.49	2163548.68	Аналитический	0.10	-
255	387591.44	2163557.77	Аналитический	0.10	-
256	387620.13	2163559.97	Аналитический	0.10	-
257	387682.76	2163563.62	Аналитический	0.10	-
258	387725.06	2163560.02	Аналитический	0.10	-
259	387730.54	2163561.69	Аналитический	0.10	-
260	387733.29	2163566.01	Аналитический	0.10	-
261	387734.78	2163570.40	Аналитический	0.10	-
262	387745.18	2163570.06	Аналитический	0.10	-
263	387745.17	2163565.76	Аналитический	0.10	-
264	387745.17	2163561.58	Картометрический	1.00	-
265	387747.76	2163558.84	Картометрический	1.00	-
266	387794.55	2163546.28	Картометрический	1.00	-
267	387843.02	2163527.47	Картометрический	1.00	-
268	387894.84	2163505.35	Картометрический	1.00	-
269	387933.15	2163484.98	Картометрический	1.00	-
270	387958.55	2163469.81	Картометрический	1.00	-
271	387970.85	2163459.84	Картометрический	1.00	-
272	387981.58	2163455.82	Картометрический	1.00	-
273	387982.16	2163454.54	Картометрический	1.00	-
274	387991.96	2163459.02	Картометрический	1.00	-
275	387991.55	2163459.93	Картометрический	1.00	-
276	388001.58	2163464.43	Картометрический	1.00	-
277	388078.05	2163498.75	Картометрический	1.00	-
278	388110.96	2163513.52	Картометрический	1.00	-
279	388110.54	2163514.20	Аналитический	0.10	-
280	388082.17	2163560.22	Картометрический	1.00	-
281	388056.72	2163601.51	Аналитический	0.10	-
282	388050.51	2163612.24	Аналитический	0.10	-
283	388092.06	2163639.84	Аналитический	0.10	-
284	388087.38	2163649.58	Аналитический	0.10	-
285	388112.91	2163663.20	Аналитический	0.10	-
286	388130.17	2163670.26	Картометрический	1.00	-
287	388183.01	2163561.58	Картометрический	1.00	-
288	388194.60	2163567.12	Картометрический	1.00	-
289	388203.31	2163561.83	Картометрический	1.00	-
290	388209.82	2163550.78	Аналитический	0.10	-
291	388329.01	2163604.62	Картометрический	1.00	-
292	388380.12	2163597.91	Картометрический	1.00	-
293	388478.71	2163560.42	Картометрический	1.00	-
294	388602.43	2163514.82	Картометрический	1.00	-
295	389035.28	2163545.72	Картометрический	1.00	-
296	389034.16	2163545.13	Картометрический	1.00	-
297	389028.73	2163542.79	Картометрический	1.00	-
298	389023.11	2163540.92	Картометрический	1.00	-
299	389017.34	2163539.51	Картометрический	1.00	-
300	388958.85	2163532.67	Картометрический	1.00	-

1	2	3	4	5	6
301	388902.59	2163526.09	Картометрический	1.00	-
302	388893.51	2163525.94	Картометрический	1.00	-
303	388890.09	2163529.89	Картометрический	1.00	-
304	388741.65	2163519.87	Картометрический	1.00	-
305	388645.91	2163513.41	Картометрический	1.00	-
306	388608.74	2163512.79	Картометрический	1.00	-
307	388572.51	2163514.88	Картометрический	1.00	-
308	388536.58	2163520.25	Картометрический	1.00	-
309	388504.01	2163530.21	Картометрический	1.00	-
310	388470.17	2163546.70	Картометрический	1.00	-
311	388397.17	2163585.18	Картометрический	1.00	-
312	388366.64	2163595.64	Картометрический	1.00	-
313	388325.80	2163598.53	Картометрический	1.00	-
314	388306.83	2163591.99	Картометрический	1.00	-
315	388284.38	2163583.02	Картометрический	1.00	-
316	388195.24	2163532.16	Картометрический	1.00	-
317	388273.86	2163338.17	Картометрический	1.00	-
318	388315.11	2163229.31	Картометрический	1.00	-
319	388298.70	2163212.30	Картометрический	1.00	-
320	388204.94	2163285.30	Картометрический	1.00	-
321	388071.44	2163375.16	Картометрический	1.00	-
322	387978.71	2163432.37	Картометрический	1.00	-
323	387971.03	2163425.04	Картометрический	1.00	-
324	387967.34	2163431.44	Картометрический	1.00	-
325	387961.62	2163441.34	Картометрический	1.00	-
326	387952.76	2163450.76	Картометрический	1.00	-
327	387928.35	2163465.59	Картометрический	1.00	-
328	387889.52	2163488.00	Картометрический	1.00	-
329	387845.28	2163508.64	Картометрический	1.00	-
330	387789.15	2163531.10	Картометрический	1.00	-
331	387745.92	2163543.44	Картометрический	1.00	-
332	387725.63	2163544.50	Картометрический	1.00	-
333	387696.81	2163546.20	Картометрический	1.00	-
334	387683.34	2163547.16	Картометрический	1.00	-
335	387618.64	2163543.46	Картометрический	1.00	-
336	387594.00	2163541.90	Картометрический	1.00	-
337	387530.41	2163532.11	Картометрический	1.00	-
338	387460.53	2163519.02	Картометрический	1.00	-
339	387472.87	2163476.09	Аналитический	2.50	-
340	387495.41	2163428.27	Аналитический	2.50	-
341	387525.76	2163385.65	Аналитический	2.50	-
342	387547.61	2163346.26	Аналитический	2.50	-
343	387642.15	2163351.50	Аналитический	2.50	-
344	387691.55	2163329.60	Аналитический	2.50	-
345	387774.42	2163280.38	Аналитический	2.50	-
346	387852.89	2163331.88	Аналитический	2.50	-
347	387853.11	2163331.61	Аналитический	2.50	-
348	387946.46	2163205.80	Аналитический	2.50	-
349	387968.74	2163173.33	Аналитический	2.50	-
350	388009.00	2163145.16	Аналитический	2.50	-
351	388054.47	2163121.50	Аналитический	2.50	-
352	388094.32	2163068.06	Аналитический	2.50	-

1	2	3	4	5	6
353	388087.51	2163030.41	Аналитический	2.50	-
354	388109.89	2163002.30	Аналитический	2.50	-
355	388303.76	2162981.51	Аналитический	2.50	-
356	388398.79	2162913.90	Аналитический	2.50	-
357	388438.36	2162875.70	Аналитический	2.50	-
358	388449.87	2162892.87	Картометрический	1.00	-
359	388556.84	2162865.31	Картометрический	1.00	-
360	388645.41	2162827.22	Картометрический	1.00	-
361	388783.20	2162869.72	Картометрический	1.00	-
362	388920.48	2162893.57	Картометрический	1.00	-
363	388925.36	2162903.83	Картометрический	1.00	-
364	388985.10	2162917.70	Картометрический	1.00	-
365	389054.59	2162906.35	Картометрический	1.00	-
366	389204.42	2162937.22	Картометрический	1.00	-
367	389253.99	2162952.59	Картометрический	1.00	-
368	389289.89	2163021.91	Картометрический	1.00	-
369	389311.18	2163058.74	Картометрический	1.00	-
370	389334.83	2163059.21	Картометрический	1.00	-
1	389439.87	2163228.13	Картометрический	1.00	-
371	388871.32	2163130.48	Картометрический	1.00	-
372	388854.57	2163180.03	Картометрический	1.00	-
373	388776.77	2163159.72	Картометрический	1.00	-
374	388801.46	2163111.45	Картометрический	1.00	-
371	388871.32	2163130.48	Картометрический	1.00	-
375	386803.58	2164008.65	Картометрический	1.00	-
376	386839.78	2164089.14	Картометрический	1.00	-
377	386852.86	2164115.13	Картометрический	1.00	-
378	386866.07	2164137.93	Картометрический	1.00	-
379	386844.27	2164160.02	Картометрический	1.00	-
380	386832.17	2164168.96	Картометрический	1.00	-
381	386723.10	2164202.56	Картометрический	1.00	-
382	386715.39	2164106.68	Картометрический	1.00	-
383	386715.57	2164104.28	Картометрический	1.00	-
384	386754.09	2164100.00	Картометрический	1.00	-
385	386747.92	2164010.27	Картометрический	1.00	-
375	386803.58	2164008.65	Картометрический	1.00	-
386	386341.63	2163214.98	Картометрический	1.00	-
387	386252.41	2163355.44	Картометрический	1.00	-
388	386207.19	2163358.88	Картометрический	1.00	-
389	386114.96	2163336.81	Картометрический	1.00	-
390	386089.70	2163258.39	Картометрический	1.00	-
391	386131.27	2163222.54	Картометрический	1.00	-
392	386265.08	2163185.55	Картометрический	1.00	-
386	386341.63	2163214.98	Картометрический	1.00	-
393	387430.90	2162984.84	Аналитический	2.50	-
394	387442.91	2163020.64	Аналитический	2.50	-
395	387423.02	2163045.66	Аналитический	2.50	-
396	387418.41	2163066.75	Аналитический	2.50	-

1	2	3	4	5	6
397	387420.54	2163088.82	Аналитический	2.50	-
398	387433.02	2163099.23	Аналитический	2.50	-
399	387449.80	2163105.48	Аналитический	2.50	-
400	387458.01	2163210.68	Аналитический	2.50	-
401	387422.19	2163210.92	Картометрический	1.00	-
402	387419.09	2163211.29	Картометрический	1.00	-
403	387414.60	2163211.82	Картометрический	1.00	-
404	387398.50	2163213.56	Картометрический	1.00	-
405	387392.04	2163211.78	Аналитический	0.10	-
406	387393.18	2163203.12	Аналитический	0.10	-
407	387392.30	2163151.88	Аналитический	0.10	-
408	387379.69	2163035.08	Аналитический	0.10	-
409	387373.46	2163000.42	Аналитический	0.10	-
393	387430.90	2162984.84	Аналитический	2.50	-
410	387041.08	2162496.08	Картометрический	1.00	-
411	387034.48	2162533.23	Картометрический	1.00	-
412	386996.01	2162621.69	Аналитический	0.10	-
413	386961.05	2162648.59	Аналитический	0.10	-
414	386955.95	2162653.88	Аналитический	0.10	-
415	386952.45	2162660.15	Аналитический	0.10	-
416	386935.49	2162670.59	Картометрический	1.00	-
417	386922.15	2162673.86	Картометрический	1.00	-
418	386894.06	2162670.91	Картометрический	1.00	-
419	386875.44	2162665.64	Картометрический	1.00	-
420	386852.15	2162660.21	Картометрический	1.00	-
421	386849.59	2162666.43	Картометрический	1.00	-
422	386856.35	2162671.61	Картометрический	1.00	-
423	386856.72	2162673.39	Картометрический	1.00	-
424	386854.92	2162674.47	Картометрический	1.00	-
425	386839.57	2162675.38	Картометрический	1.00	-
426	386821.40	2162674.57	Картометрический	1.00	-
427	386814.26	2162675.03	Картометрический	1.00	-
428	386794.99	2162680.58	Картометрический	1.00	-
429	386683.46	2162694.62	Картометрический	1.00	-
430	386596.19	2162708.50	Картометрический	1.00	-
431	386528.71	2162720.33	Картометрический	1.00	-
432	386387.70	2162743.78	Картометрический	1.00	-
433	386280.23	2162761.66	Картометрический	1.00	-
434	386246.27	2162764.62	Картометрический	1.00	-
435	386209.54	2162761.72	Картометрический	1.00	-
436	386144.76	2162747.47	Аналитический	0.30	-
437	385932.08	2162700.69	Аналитический	0.30	-
438	385916.19	2162693.70	Аналитический	0.30	-
439	385906.93	2162692.02	Аналитический	0.30	-
440	385892.20	2162691.07	Аналитический	0.30	-
441	385872.83	2162686.59	Аналитический	0.30	-
442	385868.71	2162684.65	Аналитический	0.30	-
443	385866.46	2162681.09	Аналитический	0.30	-
444	385863.85	2162672.77	Аналитический	0.30	-
445	385851.95	2162671.30	Аналитический	0.30	-
446	385847.92	2162677.26	Аналитический	0.30	-

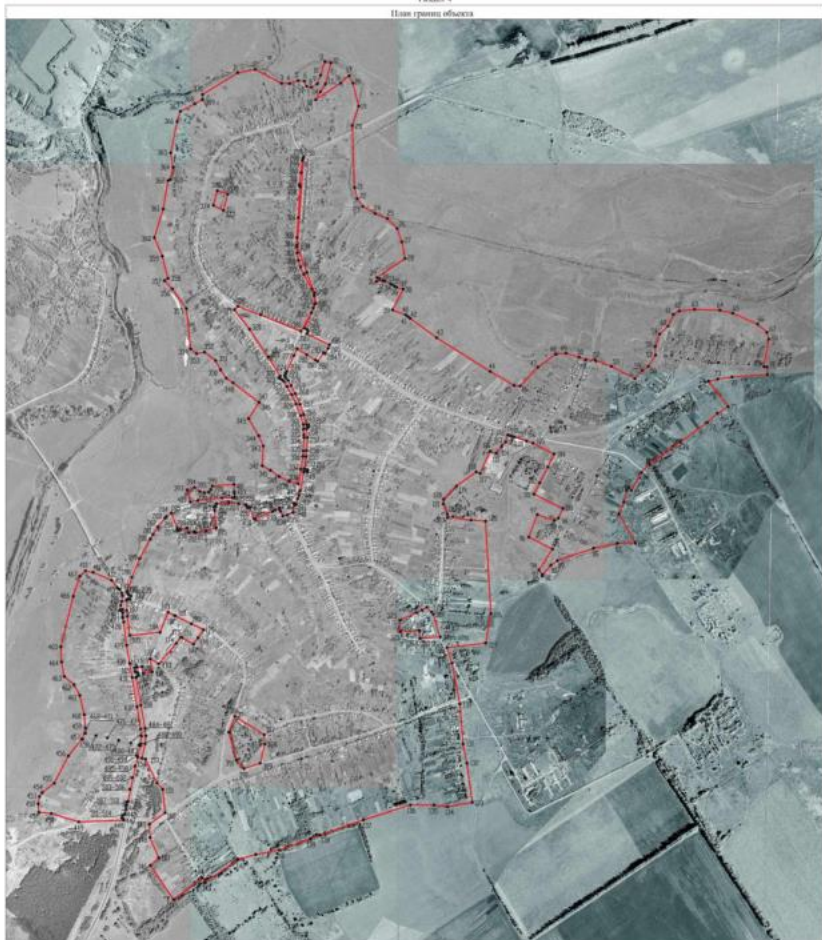
1	2	3	4	5	6
447	385844.96	2162679.25	Аналитический	0.30	-
448	385841.00	2162679.78	Аналитический	0.30	-
449	385832.99	2162463.83	Картометрический	1.00	-
450	385873.12	2162331.41	Картометрический	1.00	-
451	385879.07	2162271.98	Картометрический	1.00	-
452	385919.63	2162268.89	Картометрический	1.00	-
453	385954.38	2162274.36	Картометрический	1.00	-
454	385974.02	2162287.66	Картометрический	1.00	-
455	386018.80	2162345.55	Картометрический	1.00	-
456	386150.84	2162413.29	Картометрический	1.00	-
457	386231.38	2162477.90	Картометрический	1.00	-
458	386230.22	2162481.97	Картометрический	1.00	-
459	386285.74	2162494.91	Картометрический	1.00	-
460	386349.20	2162490.22	Картометрический	1.00	-
461	386441.70	2162468.31	Картометрический	1.00	-
462	386492.89	2162441.35	Картометрический	1.00	-
463	386532.61	2162394.69	Картометрический	1.00	-
464	386602.57	2162380.89	Картометрический	1.00	-
465	386675.55	2162377.26	Картометрический	1.00	-
466	386918.81	2162436.94	Картометрический	1.00	-
467	387016.24	2162468.49	Картометрический	1.00	-
410	387041.08	2162496.08	Картометрический	1.00	-
468	386260.39	2162490.50	Аналитический	0.10	-
469	386260.39	2162491.50	Аналитический	0.10	-
470	386259.39	2162491.50	Аналитический	0.10	-
471	386259.39	2162490.50	Аналитический	0.10	-
468	386260.39	2162490.50	Аналитический	0.10	-
472	386248.73	2162546.15	Аналитический	0.10	-
473	386248.73	2162547.15	Аналитический	0.10	-
474	386247.73	2162547.15	Аналитический	0.10	-
475	386247.73	2162546.15	Аналитический	0.10	-
472	386248.73	2162546.15	Аналитический	0.10	-
476	386237.33	2162600.74	Аналитический	0.10	-
477	386237.33	2162601.74	Аналитический	0.10	-
478	386236.33	2162601.74	Аналитический	0.10	-
479	386236.33	2162600.74	Аналитический	0.10	-
476	386237.33	2162600.74	Аналитический	0.10	-
480	386225.53	2162655.45	Аналитический	0.10	-
481	386225.53	2162656.45	Аналитический	0.10	-
482	386224.53	2162656.45	Аналитический	0.10	-
483	386224.53	2162655.45	Аналитический	0.10	-
480	386225.53	2162655.45	Аналитический	0.10	-
484	386213.40	2162712.56	Аналитический	0.10	-
485	386213.40	2162713.56	Аналитический	0.10	-
486	386212.40	2162713.56	Аналитический	0.10	-
487	386212.40	2162712.56	Аналитический	0.10	-
484	386213.40	2162712.56	Аналитический	0.10	-

1	2	3	4	5	6
488	386202.22	2162752.64	Аналитический	0.10	-
489	386204.49	2162756.05	Аналитический	0.10	-
490	386199.74	2162759.51	Аналитический	0.10	-
488	386202.22	2162752.64	Аналитический	0.10	-
491	386151.37	2162744.13	Аналитический	0.10	-
492	386151.37	2162745.13	Аналитический	0.10	-
493	386150.37	2162745.13	Аналитический	0.10	-
494	386150.37	2162744.13	Аналитический	0.10	-
491	386151.37	2162744.13	Аналитический	0.10	-
495	386101.69	2162733.53	Аналитический	0.10	-
496	386101.69	2162734.53	Аналитический	0.10	-
497	386100.69	2162734.53	Аналитический	0.10	-
498	386100.69	2162733.53	Аналитический	0.10	-
495	386101.69	2162733.53	Аналитический	0.10	-
499	386046.31	2162721.36	Аналитический	0.10	-
500	386046.31	2162722.36	Аналитический	0.10	-
501	386045.31	2162722.36	Аналитический	0.10	-
502	386045.31	2162721.36	Аналитический	0.10	-
499	386046.31	2162721.36	Аналитический	0.10	-
503	385990.69	2162709.56	Аналитический	0.10	-
504	385990.69	2162710.56	Аналитический	0.10	-
505	385989.69	2162710.56	Аналитический	0.10	-
506	385989.69	2162709.56	Аналитический	0.10	-
503	385990.69	2162709.56	Аналитический	0.10	-
507	385930.35	2162696.54	Аналитический	0.10	-
508	385930.35	2162697.54	Аналитический	0.10	-
509	385929.35	2162697.54	Аналитический	0.10	-
510	385929.35	2162696.54	Аналитический	0.10	-
507	385930.35	2162696.54	Аналитический	0.10	-
511	385871.47	2162683.95	Аналитический	0.10	-
512	385871.47	2162684.95	Аналитический	0.10	-
513	385870.47	2162684.95	Аналитический	0.10	-
514	385870.47	2162683.95	Аналитический	0.10	-
511	385871.47	2162683.95	Аналитический	0.10	-

## 3. Сведения о характерных точках части (частей) границы объекта


Обозначение характерных точек части границы	Координаты, м		Метод определения координат характерной точки	Средняя квадратическая погрешность положения характерной точки (M <sub>t</sub> ), м	Описание обозначения точки на местности (при наличии)
	X	Y			
1	2	3	4	5	6
Часть №	-	-	-	-	-







Масштаб 1:10000

Исходные условия: аэро и облучение:

-  границы территориальной зоны
-  характерные точки границ территориальной зоны

Руководитель ИУВО Информационно-аналитический центр  
Подпись:  К.В. Шалыгина Дата: « 23 » \_\_\_\_\_ 2022г.  
Место для печати:  (при наличии) (содержащего сведения о государственном органе установившем границы объекта)

## ОПИСАНИЕ МЕСТОПОЛОЖЕНИЯ ГРАНИЦ

Общественно-деловая зона села Петровка – ОД/1

---

 (наименование объекта, местоположение границ которого описано  
 (далее - объект))

## Раздел 1

Сведения об объекте		
№ п/п	Характеристики объекта	Описание характеристик
1	2	3
1	Местоположение объекта	Воронежская область, Павловский муниципальный район, Петровское сельское поселение, село Петровка
2	Площадь объекта $\pm$ величина погрешности определения площади ( $P \pm \Delta P$ )	-
3	Иные характеристики объекта	-

## Раздел 2

Сведения о местоположении границ объекта					
1. Система координат: МСК - 36, зона 2					
2. Сведения о характерных точках границ объекта					
Обозначение характерных точек границ	Координаты, м		Метод определения координат характерной точки	Средняя квадратическая погрешность положения характерной точки (Мт), м	Описание обозначения точки на местности (при наличии)
	X	Y			
1	2	3	4	5	6
1	388298.70	2163212.30	Картометрический	1.00	-
2	388315.11	2163229.31	Картометрический	1.00	-
3	388273.86	2163338.17	Картометрический	1.00	-
4	388195.24	2163532.16	Картометрический	1.00	-
5	388174.71	2163520.98	Картометрический	1.00	-
6	388159.15	2163509.84	Картометрический	1.00	-
7	388137.38	2163499.48	Картометрический	1.00	-
8	388117.39	2163495.65	Картометрический	1.00	-
9	388014.48	2163448.50	Картометрический	1.00	-
10	388014.05	2163449.41	Картометрический	1.00	-
11	388006.07	2163446.03	Картометрический	1.00	-
12	388006.47	2163445.11	Картометрический	1.00	-
13	387998.63	2163441.58	Картометрический	1.00	-
14	387983.45	2163440.10	Картометрический	1.00	-
15	387978.71	2163432.37	Картометрический	1.00	-
16	388071.44	2163375.16	Картометрический	1.00	-
17	388204.94	2163285.30	Картометрический	1.00	-
1	388298.70	2163212.30	Картометрический	1.00	-
18	388183.77	2163545.68	Картометрический	1.00	-
19	388185.59	2163548.97	Картометрический	1.00	-
20	388185.74	2163551.82	Картометрический	1.00	-
21	388184.77	2163555.94	Картометрический	1.00	-
22	388183.01	2163561.58	Картометрический	1.00	-
23	388130.17	2163670.26	Картометрический	1.00	-
24	388112.91	2163663.20	Аналитический	0.10	-
25	388087.38	2163649.58	Аналитический	0.10	-
26	388092.06	2163639.84	Аналитический	0.10	-
27	388050.51	2163612.24	Аналитический	0.10	-
28	388056.72	2163601.51	Аналитический	0.10	-
29	388082.17	2163560.22	Аналитический	0.10	-
30	388110.54	2163514.20	Аналитический	0.10	-
31	388110.96	2163513.52	Аналитический	0.10	-

1	2	3	4	5	6
32	388130.01	2163522.29	Аналитический	0.10	-
33	388142.59	2163527.41	Аналитический	0.10	-
34	388171.50	2163539.61	Аналитический	0.10	-
35	388171.26	2163540.21	Аналитический	0.10	-
18	388183.77	2163545.68	Картометрический	1.00	-
36	387395.17	2163319.58	Картометрический	1.00	-
37	387466.00	2163458.18	Картометрический	1.00	-
38	387472.87	2163476.09	Картометрический	1.00	-
39	387460.53	2163519.02	Аналитический	0.10	-
40	387424.02	2163512.19	Аналитический	0.10	-
41	387416.79	2163510.13	Аналитический	0.10	-
42	387409.10	2163501.04	Аналитический	0.10	-
43	387407.40	2163493.65	Аналитический	0.10	-
44	387406.63	2163491.75	Аналитический	0.10	-
45	387404.10	2163485.56	Аналитический	0.10	-
46	387399.74	2163465.78	Аналитический	0.10	-
47	387398.08	2163458.19	Аналитический	0.10	-
48	387394.82	2163442.68	Аналитический	0.10	-
49	387397.20	2163434.41	Аналитический	0.10	-
50	387400.22	2163428.47	Аналитический	0.10	-
51	387398.62	2163420.11	Аналитический	0.10	-
52	387389.02	2163407.17	Аналитический	0.10	-
53	387372.32	2163328.69	Аналитический	0.10	-
54	387372.09	2163297.55	Аналитический	0.10	-
55	387379.16	2163274.30	Аналитический	0.10	-
56	387379.91	2163322.67	Картометрический	1.00	-
36	387395.17	2163319.58	Картометрический	1.00	-
57	387346.92	2163285.70	Картометрический	1.00	-
58	387358.22	2163334.62	Картометрический	1.00	-
59	387367.59	2163379.91	Аналитический	0.07	-
60	387390.09	2163488.70	Аналитический	0.07	-
61	387388.21	2163492.69	Аналитический	0.07	-
62	387385.19	2163496.33	Аналитический	0.07	-
63	387377.61	2163497.81	Аналитический	0.07	-
64	387366.82	2163496.04	Аналитический	0.07	-
65	387366.29	2163497.67	Аналитический	0.07	-
66	387356.31	2163500.90	Аналитический	0.07	-
67	387322.27	2163494.44	Аналитический	0.07	-
68	387310.17	2163466.57	Аналитический	0.07	-
69	387305.85	2163445.86	Аналитический	0.07	-
70	387328.27	2163434.03	Аналитический	0.07	-
71	387336.22	2163429.83	Аналитический	0.07	-

1	2	3	4	5	6
72	387345.86	2163429.28	Аналитический	0.07	-
73	387334.88	2163408.86	Аналитический	0.07	-
74	387327.44	2163395.59	Аналитический	0.07	-
75	387289.12	2163312.31	Картометрический	1.00	-
76	387291.41	2163306.61	Картометрический	1.00	-
77	387346.44	2163285.83	Картометрический	1.00	-
57	387346.92	2163285.70	Картометрический	1.00	-
78	387319.73	2162909.61	Аналитический	0.10	-
79	387346.98	2162968.01	Аналитический	0.10	-
80	387358.26	2163036.41	Аналитический	0.10	-
81	387363.10	2163094.92	Аналитический	0.10	-
82	387362.67	2163101.58	Аналитический	0.10	-
83	387358.48	2163104.67	Аналитический	0.10	-
84	387347.33	2163109.39	Аналитический	0.10	-
85	387347.64	2163113.40	Аналитический	0.10	-
86	387331.83	2163117.47	Картометрический	1.00	-
87	387248.80	2163125.89	Картометрический	1.00	-
88	387234.14	2163075.95	Картометрический	1.00	-
89	387226.05	2163027.50	Картометрический	1.00	-
90	387224.78	2163021.04	Картометрический	1.00	-
91	387231.11	2163019.36	Картометрический	1.00	-
92	387225.13	2162992.78	Картометрический	1.00	-
93	387248.97	2162984.97	Картометрический	1.00	-
94	387239.01	2162951.79	Картометрический	1.00	-
95	387235.34	2162940.00	Картометрический	1.00	-
96	387247.37	2162937.36	Картометрический	1.00	-
78	387319.73	2162909.61	Аналитический	0.10	-
97	386842.28	2162893.26	Картометрический	1.00	-
98	386826.77	2162924.75	Картометрический	1.00	-
99	386825.14	2162928.27	Картометрический	1.00	-
100	386786.89	2163005.61	Картометрический	1.00	-
101	386758.15	2163063.81	Картометрический	1.00	-
102	386719.28	2163037.05	Картометрический	1.00	-
103	386688.82	2163015.85	Картометрический	1.00	-
104	386721.11	2162960.51	Картометрический	1.00	-
105	386721.32	2162953.50	Картометрический	1.00	-
106	386692.61	2162932.74	Картометрический	1.00	-
107	386594.38	2162847.74	Картометрический	1.00	-
108	386618.29	2162807.34	Картометрический	1.00	-
109	386618.30	2162807.33	Картометрический	1.00	-
110	386631.35	2162812.26	Картометрический	1.00	-
111	386665.31	2162825.55	Картометрический	1.00	-

1	2	3	4	5	6
112	386666.02	2162825.87	Картометрический	1.00	-
113	386745.78	2162855.82	Картометрический	1.00	-
114	386746.16	2162854.93	Картометрический	1.00	-
97	386842.28	2162893.26	Картометрический	1.00	-
115	386803.58	2164008.65	Картометрический	1.00	-
116	386839.78	2164089.14	Картометрический	1.00	-
117	386852.86	2164115.13	Картометрический	1.00	-
118	386866.07	2164137.93	Картометрический	1.00	-
119	386844.27	2164160.02	Картометрический	1.00	-
120	386832.17	2164168.96	Картометрический	1.00	-
121	386723.10	2164202.56	Картометрический	1.00	-
122	386715.39	2164106.68	Картометрический	1.00	-
123	386715.57	2164104.28	Картометрический	1.00	-
124	386754.09	2164100.00	Картометрический	1.00	-
125	386747.92	2164010.27	Картометрический	1.00	-
115	386803.58	2164008.65	Картометрический	1.00	-
3. Сведения о характерных точках части (частей) границы объекта					
Обозначение характерных точек части границы	Координаты, м		Метод определения координат характерной точки	Средняя квадратическая погрешность положения характерной точки (Mt), м	Описание обозначения точки на местности (при наличии)
	X	Y			
1	2	3	4	5	6
Часть №					
-	-	-	-	-	-





Масштаб 1:5000

Использованы условные знаки и обозначения:

- границы территориальной зоны
- характеристические точки границ территориальной зоны

Руководитель ЕУВО «Информационно-проектный центр»  
 Подпись: Ю.В. Шапугина Дата: 21 ноября 2022г.  
 Место для отвода печати (при наличии) знака, составленного и отнесенного к государственной границе объекта



## ОПИСАНИЕ МЕСТОПОЛОЖЕНИЯ ГРАНИЦ

Производственно-коммунальная зона села Петровка – П2/1

(наименование объекта, местоположение границ которого описано  
(далее - объект)

## Раздел 1

Сведения об объекте		
№ п/п	Характеристики объекта	Описание характеристик
1	2	3
1	Местоположение объекта	Воронежская область, Павловский муниципальный район, Петровское сельское поселение, село Петровка
2	Площадь объекта $\pm$ величина погрешности определения площади ( $P \pm \Delta P$ )	-
3	Иные характеристики объекта	-

## Раздел 2

Сведения о местоположении границ объекта					
1. Система координат: МСК - 36, зона 2					
2. Сведения о характерных точках границ объекта					
Обозначение характерных точек границ	Координаты, м		Метод определения координат характерной точки	Средняя квадратическая погрешность положения характерной точки (Mt), м	Описание обозначения точки на местности (при наличии)
	X	Y			
1	2	3	4	5	6
1	386730.01	2162709.84	Картометрический	1.00	-
2	386746.16	2162854.93	Аналитический	0.10	-
3	386745.78	2162855.82	Аналитический	0.10	-
4	386666.02	2162825.87	Аналитический	0.10	-
5	386665.31	2162825.55	Аналитический	0.10	-
6	386631.35	2162812.26	Аналитический	0.10	-
7	386618.30	2162807.33	Аналитический	0.10	-
8	386618.29	2162807.34	Аналитический	0.10	-
9	386555.47	2162816.33	Аналитический	0.10	-
10	386547.58	2162773.32	Аналитический	0.10	-
11	386581.19	2162767.34	Аналитический	0.10	-
12	386576.79	2162743.04	Аналитический	0.10	-
13	386575.15	2162732.03	Аналитический	0.10	-
14	386658.25	2162719.27	Аналитический	0.10	-
15	386685.67	2162715.60	Картометрический	1.00	-
1	386730.01	2162709.84	Картометрический	1.00	-
3. Сведения о характерных точках части (частей) границы объекта					
Обозначение характерных точек части границы	Координаты, м		Метод определения координат характерной точки	Средняя квадратическая погрешность положения характерной точки (Mt), м	Описание обозначения точки на местности (при наличии)
	X	Y			
1	2	3	4	5	6
Часть №					
-	-	-	-	-	-



## План границ объекта



Масштаб 1:2000

Используемые условные знаки и обозначения:



границы территориальной зоны



• 1 характерная точка границ территориальной зоны

Руководитель БУВО «Нормативно-проектный центр»

Подпись Ю.В. Шалыгина Ю.В. Шалыгина Дата « 25 » июля 2022 г.

Место для оттиска печати (при наличии) лица, составившего описание местоположения границ объекта



## ОПИСАНИЕ МЕСТОПОЛОЖЕНИЯ ГРАНИЦ

Зона улиц, дорог, инженерной и транспортной инфраструктуры села Петровка – ИТ1/1

(наименование объекта, местоположение границ которого описано  
(далее - объект)

## Раздел 1

Сведения об объекте		
№ п/п	Характеристики объекта	Описание характеристик
1	2	3
1	Местоположение объекта	Воронежская область, Павловский муниципальный район, Петровское сельское поселение, село Петровка
2	Площадь объекта $\pm$ величина погрешности определения площади ( $P \pm \Delta P$ )	-
3	Иные характеристики объекта	-

## Раздел 2

Сведения о местоположении границ объекта					
1. Система координат: МСК - 36, зона 2					
2. Сведения о характерных точках границ объекта					
Обозначение характерных точек границ	Координаты, м		Метод определения координат характерной точки	Средняя квадратическая погрешность положения характерной точки (Мт), м	Описание обозначения точки на местности (при наличии)
	X	Y			
1	2	3	4	5	6
1	389035.28	2163545.72	Картометрический	1.00	-
2	388602.43	2163514.82	Картометрический	1.00	-
3	388478.71	2163560.42	Картометрический	1.00	-
4	388380.12	2163597.91	Картометрический	1.00	-
5	388329.01	2163604.62	Картометрический	1.00	-
6	388209.82	2163550.78	Картометрический	1.00	-
7	388203.31	2163561.83	Картометрический	1.00	-
8	388194.60	2163567.12	Картометрический	1.00	-
9	388183.01	2163561.58	Картометрический	1.00	-
10	388184.77	2163555.94	Картометрический	1.00	-
11	388185.74	2163551.82	Картометрический	1.00	-
12	388185.59	2163548.97	Картометрический	1.00	-
13	388183.77	2163545.68	Картометрический	1.00	-
14	388171.26	2163540.21	Картометрический	1.00	-
15	388171.50	2163539.61	Картометрический	1.00	-
16	388142.59	2163527.41	Картометрический	1.00	-
17	388130.01	2163522.29	Картометрический	1.00	-
18	388110.96	2163513.52	Картометрический	1.00	-
19	388078.05	2163498.75	Картометрический	1.00	-
20	388001.58	2163464.43	Картометрический	1.00	-
21	387991.55	2163459.93	Картометрический	1.00	-
22	387991.96	2163459.02	Картометрический	1.00	-
23	387982.16	2163454.54	Картометрический	1.00	-
24	387981.58	2163455.82	Картометрический	1.00	-
25	387970.85	2163459.84	Картометрический	1.00	-
26	387958.55	2163469.81	Картометрический	1.00	-
27	387933.15	2163484.98	Картометрический	1.00	-
28	387894.84	2163505.35	Картометрический	1.00	-
29	387843.02	2163527.47	Картометрический	1.00	-
30	387794.55	2163546.28	Картометрический	1.00	-
31	387747.76	2163558.84	Картометрический	1.00	-
32	387745.17	2163561.58	Картометрический	1.00	-
33	387745.17	2163565.76	Картометрический	1.00	-

1	2	3	4	5	6
34	387745.18	2163570.06	Картометрический	1.00	-
35	387734.78	2163570.40	Картометрический	1.00	-
36	387733.29	2163566.01	Картометрический	1.00	-
37	387730.54	2163561.69	Картометрический	1.00	-
38	387725.06	2163560.02	Картометрический	1.00	-
39	387682.76	2163563.62	Картометрический	1.00	-
40	387620.13	2163559.97	Картометрический	1.00	-
41	387591.44	2163557.77	Картометрический	1.00	-
42	387533.49	2163548.68	Картометрический	1.00	-
43	387531.31	2163550.16	Картометрический	1.00	-
44	387530.30	2163553.11	Картометрический	1.00	-
45	387528.08	2163565.23	Картометрический	1.00	-
46	387517.03	2163563.01	Картометрический	1.00	-
47	387519.42	2163547.98	Картометрический	1.00	-
48	387518.56	2163546.46	Картометрический	1.00	-
49	387516.39	2163545.90	Картометрический	1.00	-
50	387428.40	2163529.27	Картометрический	1.00	-
51	387405.40	2163523.17	Картометрический	1.00	-
52	387389.23	2163515.70	Картометрический	1.00	-
53	387362.32	2163509.93	Картометрический	1.00	-
54	387366.29	2163497.67	Картометрический	1.00	-
55	387366.82	2163496.04	Картометрический	1.00	-
56	387377.61	2163497.81	Картометрический	1.00	-
57	387385.19	2163496.33	Картометрический	1.00	-
58	387388.21	2163492.69	Картометрический	1.00	-
59	387390.09	2163488.70	Картометрический	1.00	-
60	387367.59	2163379.91	Картометрический	1.00	-
61	387358.22	2163334.62	Картометрический	1.00	-
62	387346.92	2163285.70	Картометрический	1.00	-
63	387344.77	2163274.57	Картометрический	1.00	-
64	387353.23	2163271.76	Картометрический	1.00	-
65	387358.81	2163269.56	Картометрический	1.00	-
66	387360.21	2163264.77	Картометрический	1.00	-
67	387365.83	2163232.20	Картометрический	1.00	-
68	387369.20	2163185.92	Картометрический	1.00	-
69	387364.98	2163127.09	Картометрический	1.00	-
70	387363.64	2163122.97	Картометрический	1.00	-
71	387359.92	2163122.09	Картометрический	1.00	-
72	387349.20	2163122.32	Картометрический	1.00	-
73	387348.71	2163119.24	Картометрический	1.00	-
74	387347.64	2163113.40	Картометрический	1.00	-
75	387347.33	2163109.39	Картометрический	1.00	-
76	387358.48	2163104.67	Картометрический	1.00	-
77	387362.67	2163101.58	Картометрический	1.00	-

1	2	3	4	5	6
78	387363.10	2163094.92	Картометрический	1.00	-
79	387358.26	2163036.41	Картометрический	1.00	-
80	387346.98	2162968.01	Картометрический	1.00	-
81	387319.73	2162909.61	Картометрический	1.00	-
82	387302.90	2162885.97	Картометрический	1.00	-
83	387353.12	2162932.70	Картометрический	1.00	-
84	387356.60	2162935.94	Картометрический	1.00	-
85	387358.17	2162943.75	Картометрический	1.00	-
86	387369.76	2163001.42	Картометрический	1.00	-
87	387373.46	2163000.42	Картометрический	1.00	-
88	387379.69	2163035.08	Картометрический	1.00	-
89	387392.30	2163151.88	Картометрический	1.00	-
90	387393.18	2163203.12	Картометрический	1.00	-
91	387392.04	2163211.78	Картометрический	1.00	-
92	387387.86	2163211.85	Картометрический	1.00	-
93	387379.13	2163272.67	Картометрический	1.00	-
94	387379.16	2163274.30	Картометрический	1.00	-
95	387372.09	2163297.55	Картометрический	1.00	-
96	387372.32	2163328.69	Картометрический	1.00	-
97	387389.02	2163407.17	Картометрический	1.00	-
98	387398.62	2163420.11	Картометрический	1.00	-
99	387400.22	2163428.47	Картометрический	1.00	-
100	387397.20	2163434.41	Картометрический	1.00	-
101	387394.82	2163442.68	Картометрический	1.00	-
102	387398.08	2163458.19	Картометрический	1.00	-
103	387399.74	2163465.78	Картометрический	1.00	-
104	387404.10	2163485.56	Картометрический	1.00	-
105	387406.63	2163491.75	Картометрический	1.00	-
106	387407.40	2163493.65	Картометрический	1.00	-
107	387409.10	2163501.04	Картометрический	1.00	-
108	387416.79	2163510.13	Картометрический	1.00	-
109	387424.02	2163512.19	Картометрический	1.00	-
110	387460.53	2163519.02	Картометрический	1.00	-
111	387530.41	2163532.11	Картометрический	1.00	-
112	387594.00	2163541.90	Картометрический	1.00	-
113	387618.64	2163543.46	Картометрический	1.00	-
114	387683.34	2163547.16	Картометрический	1.00	-
115	387696.81	2163546.20	Картометрический	1.00	-
116	387725.63	2163544.50	Картометрический	1.00	-
117	387745.92	2163543.44	Картометрический	1.00	-
118	387789.15	2163531.10	Картометрический	1.00	-
119	387845.28	2163508.64	Картометрический	1.00	-
120	387889.52	2163488.00	Картометрический	1.00	-
121	387928.35	2163465.59	Картометрический	1.00	-

1	2	3	4	5	6
122	387952.76	2163450.76	Картометрический	1.00	-
123	387961.62	2163441.34	Картометрический	1.00	-
124	387967.34	2163431.44	Картометрический	1.00	-
125	387971.03	2163425.04	Картометрический	1.00	-
126	387978.71	2163432.37	Картометрический	1.00	-
127	387983.45	2163440.10	Картометрический	1.00	-
128	387998.63	2163441.58	Картометрический	1.00	-
129	388006.47	2163445.11	Картометрический	1.00	-
130	388006.07	2163446.03	Картометрический	1.00	-
131	388014.05	2163449.41	Картометрический	1.00	-
132	388014.48	2163448.50	Картометрический	1.00	-
133	388117.39	2163495.65	Картометрический	1.00	-
134	388137.38	2163499.48	Картометрический	1.00	-
135	388159.15	2163509.84	Картометрический	1.00	-
136	388174.71	2163520.98	Картометрический	1.00	-
137	388195.24	2163532.16	Картометрический	1.00	-
138	388284.38	2163583.02	Картометрический	1.00	-
139	388306.83	2163591.99	Картометрический	1.00	-
140	388325.80	2163598.53	Картометрический	1.00	-
141	388366.64	2163595.64	Картометрический	1.00	-
142	388397.17	2163585.18	Картометрический	1.00	-
143	388470.17	2163546.70	Картометрический	1.00	-
144	388504.01	2163530.21	Картометрический	1.00	-
145	388536.58	2163520.25	Картометрический	1.00	-
146	388572.51	2163514.88	Картометрический	1.00	-
147	388608.74	2163512.79	Картометрический	1.00	-
148	388645.91	2163513.41	Картометрический	1.00	-
149	388741.65	2163519.87	Картометрический	1.00	-
150	388890.09	2163529.89	Картометрический	1.00	-
151	388893.51	2163525.94	Картометрический	1.00	-
152	388902.59	2163526.09	Картометрический	1.00	-
153	388958.85	2163532.67	Картометрический	1.00	-
154	389017.34	2163539.51	Картометрический	1.00	-
155	389023.11	2163540.92	Картометрический	1.00	-
156	389028.73	2163542.79	Картометрический	1.00	-
157	389034.16	2163545.13	Картометрический	1.00	-
1	389035.28	2163545.72	Картометрический	1.00	-
158	387101.01	2162582.25	Картометрический	1.00	-
159	387124.16	2162618.84	Картометрический	1.00	-
160	387119.64	2162636.96	Картометрический	1.00	-
161	387125.15	2162656.97	Картометрический	1.00	-
162	387137.59	2162669.92	Картометрический	1.00	-
163	387087.90	2162707.07	Картометрический	1.00	-

1	2	3	4	5	6
164	387058.80	2162681.09	Картометрический	1.00	-
165	387029.76	2162699.53	Картометрический	1.00	-
166	387013.49	2162709.86	Картометрический	1.00	-
167	387078.78	2162743.32	Картометрический	1.00	-
168	387100.40	2162755.32	Картометрический	1.00	-
169	387010.94	2162719.29	Картометрический	1.00	-
170	386943.34	2162696.17	Картометрический	1.00	-
171	386940.27	2162696.21	Картометрический	1.00	-
172	386931.83	2162700.07	Картометрический	1.00	-
173	386924.20	2162706.07	Картометрический	1.00	-
174	386920.15	2162715.12	Картометрический	1.00	-
175	386905.05	2162709.99	Картометрический	1.00	-
176	386906.66	2162702.01	Картометрический	1.00	-
177	386904.99	2162696.67	Картометрический	1.00	-
178	386904.81	2162696.11	Картометрический	1.00	-
179	386899.46	2162692.79	Картометрический	1.00	-
180	386850.37	2162694.17	Картометрический	1.00	-
181	386822.86	2162697.75	Картометрический	1.00	-
182	386730.01	2162709.84	Картометрический	1.00	-
183	386685.67	2162715.60	Картометрический	1.00	-
184	386658.25	2162719.27	Картометрический	1.00	-
185	386575.15	2162732.03	Картометрический	1.00	-
186	386558.78	2162734.54	Картометрический	1.00	-
187	386554.58	2162736.08	Картометрический	1.00	-
188	386551.80	2162739.80	Картометрический	1.00	-
189	386549.00	2162747.86	Картометрический	1.00	-
190	386548.54	2162749.17	Картометрический	1.00	-
191	386536.86	2162750.42	Картометрический	1.00	-
192	386532.71	2162742.03	Картометрический	1.00	-
193	386530.08	2162739.63	Картометрический	1.00	-
194	386526.57	2162739.32	Картометрический	1.00	-
195	386394.87	2162762.72	Картометрический	1.00	-
196	386283.87	2162782.44	Картометрический	1.00	-
197	386247.32	2162786.46	Картометрический	1.00	-
198	386208.93	2162782.81	Картометрический	1.00	-
199	386139.31	2162767.42	Картометрический	1.00	-
200	386141.09	2162760.91	Картометрический	1.00	-
201	386144.76	2162747.47	Картометрический	1.00	-
202	386209.54	2162761.72	Картометрический	1.00	-
203	386246.27	2162764.62	Картометрический	1.00	-
204	386280.23	2162761.66	Картометрический	1.00	-
205	386387.70	2162743.78	Картометрический	1.00	-
206	386528.71	2162720.33	Картометрический	1.00	-
207	386596.19	2162708.50	Картометрический	1.00	-

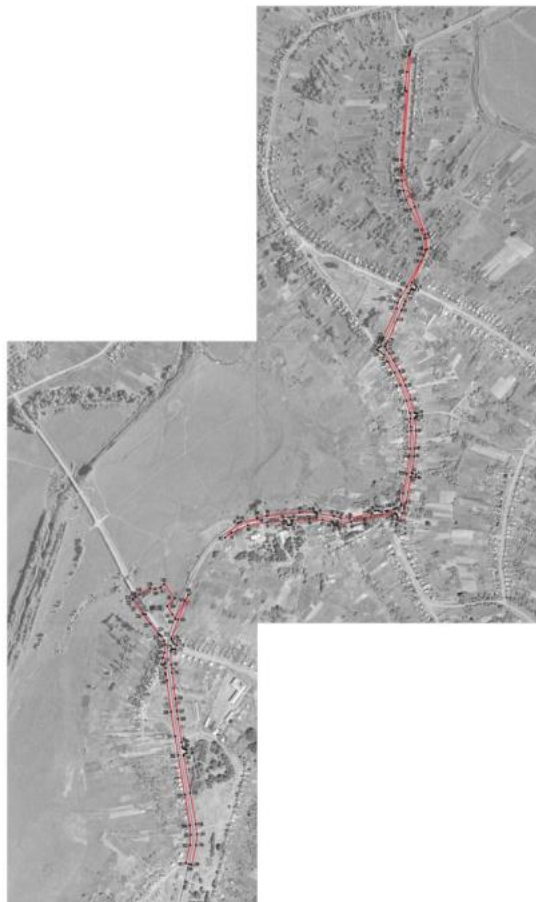
1	2	3	4	5	6
208	386683.46	2162694.62	Картометрический	1.00	-
209	386794.99	2162680.58	Картометрический	1.00	-
210	386814.26	2162675.03	Картометрический	1.00	-
211	386821.40	2162674.57	Картометрический	1.00	-
212	386839.57	2162675.38	Картометрический	1.00	-
213	386854.92	2162674.47	Картометрический	1.00	-
214	386856.72	2162673.39	Картометрический	1.00	-
215	386856.35	2162671.61	Картометрический	1.00	-
216	386849.59	2162666.43	Картометрический	1.00	-
217	386852.15	2162660.21	Картометрический	1.00	-
218	386875.44	2162665.64	Картометрический	1.00	-
219	386894.06	2162670.91	Картометрический	1.00	-
220	386922.15	2162673.86	Картометрический	1.00	-
221	386935.49	2162670.59	Картометрический	1.00	-
222	386952.45	2162660.15	Картометрический	1.00	-
223	386955.95	2162653.88	Картометрический	1.00	-
224	386961.05	2162648.59	Картометрический	1.00	-
225	386996.01	2162621.69	Картометрический	1.00	-
226	387030.97	2162594.79	Картометрический	1.00	-
227	387082.16	2162559.91	Картометрический	1.00	-
228	387085.65	2162557.98	Картометрический	1.00	-
229	387092.14	2162568.23	Картометрический	1.00	-
158	387101.01	2162582.25	Картометрический	1.00	-
230	387029.73	2162604.75	Картометрический	1.00	-
231	387029.73	2162604.99	Картометрический	1.00	-
232	387029.49	2162604.99	Картометрический	1.00	-
233	387029.49	2162604.75	Картометрический	1.00	-
230	387029.73	2162604.75	Картометрический	1.00	-

## 3. Сведения о характерных точках части (частей) границы объекта

Обозначение характерных точек части границы	Координаты, м		Метод определения координат характерной точки	Средняя квадратическая погрешность положения характерной точки (Mt), м	Описание обозначения точки на местности (при наличии)
	X	Y			
1	2	3	4	5	6
Часть №					
-	-	-	-	-	-



Рисунок 4  
Вид сверху плана



Исполнение участка плана в отношении:

- граница территории участка
- граница территории участка
- объекты недвижимости территории участка

Масштаб 1:500

Руководитель (подпись) и печать государственного органа  
 Исполнитель (подпись) и печать государственного органа  
 Место для размещения государственного кадастрового номера земельного участка

## ОПИСАНИЕ МЕСТОПОЛОЖЕНИЯ ГРАНИЦ

Зона сельскохозяйственного использования в границах населенного пункта  
села Петровка – СХ1/1

(наименование объекта, местоположение границ которого описано  
(далее - объект)

## Раздел 1

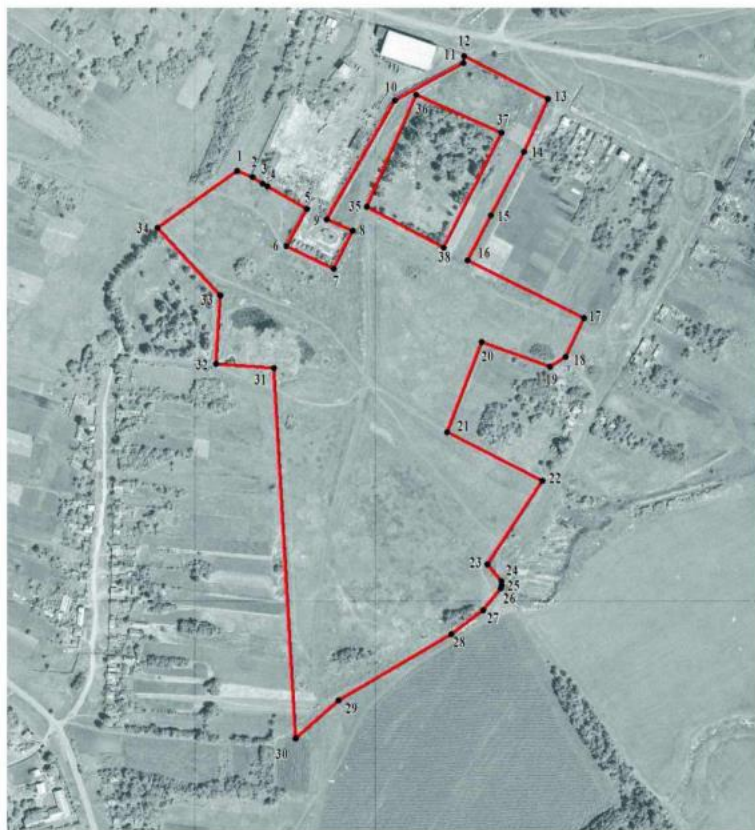
Сведения об объекте		
№ п/п	Характеристики объекта	Описание характеристик
1	2	3
1	Местоположение объекта	Воронежская область, Павловский муниципальный район, Петровское сельское поселение, село Петровка
2	Площадь объекта $\pm$ величина погрешности определения площади ( $P \pm \Delta P$ )	-
3	Иные характеристики объекта	-

Сведения о местоположении границ объекта					
1. Система координат: МСК - 36, зона 2					
2. Сведения о характерных точках границ объекта					
Обозначение характерных точек границ	Координаты, м		Метод определения координат характерной точки	Средняя квадратическая погрешность положения характерной точки (Мп), м	Описание обозначения точки на местности (при наличии)
	X	Y			
1	2	3	4	5	6
1	387518.26	2164376.24	Картометрический	1.00	-
2	387510.61	2164394.51	Картометрический	1.00	-
3	387503.08	2164407.10	Картометрический	1.00	-
4	387500.25	2164412.66	Картометрический	1.00	-
5	387472.61	2164460.36	Картометрический	1.00	-
6	387427.71	2164435.10	Картометрический	1.00	-
7	387400.98	2164492.11	Картометрический	1.00	-
8	387446.51	2164514.92	Картометрический	1.00	-
9	387459.82	2164483.72	Картометрический	1.00	-
10	387603.03	2164565.67	Картометрический	1.00	-
11	387648.26	2164648.03	Картометрический	1.00	-
12	387656.29	2164648.88	Картометрический	1.00	-
13	387605.00	2164749.90	Картометрический	1.00	-
14	387541.69	2164720.89	Картометрический	1.00	-
15	387465.35	2164681.29	Картометрический	1.00	-
16	387410.88	2164653.20	Картометрический	1.00	-
17	387341.84	2164792.85	Картометрический	1.00	-
18	387295.15	2164770.78	Картометрический	1.00	-
19	387283.31	2164752.32	Картометрический	1.00	-
20	387312.72	2164669.86	Картометрический	1.00	-
21	387204.12	2164628.53	Картометрический	1.00	-
22	387146.12	2164742.49	Картометрический	1.00	-
23	387045.49	2164676.94	Картометрический	1.00	-
24	387024.54	2164694.02	Картометрический	1.00	-
25	387019.44	2164693.95	Картометрический	1.00	-
26	387016.28	2164693.02	Картометрический	1.00	-
27	386990.09	2164672.10	Картометрический	1.00	-
28	386961.23	2164633.42	Картометрический	1.00	-
29	386881.76	2164498.03	Картометрический	1.00	-
30	386836.24	2164446.32	Картометрический	1.00	-
31	387281.11	2164420.54	Картометрический	1.00	-
32	387286.42	2164351.00	Картометрический	1.00	-
33	387368.29	2164356.14	Картометрический	1.00	-
34	387449.95	2164280.62	Картометрический	1.00	-

1	2	3	4	5	6
1	387518.26	2164376.24	Картометрический	1.00	-
35	387475.07	2164532.12	Картометрический	1.00	-
36	387610.31	2164591.38	Картометрический	1.00	-
37	387564.25	2164694.11	Картометрический	1.00	-
38	387426.53	2164624.16	Картометрический	1.00	-
35	387475.07	2164532.12	Картометрический	1.00	-
3. Сведения о характерных точках части (частей) границы объекта					
Обозначение характерных точек части границы	Координаты, м		Метод определения координат характерной точки	Средняя квадратическая погрешность положения характерной точки (M <sub>t</sub> ), м	Описание обозначения точки на местности (при наличии)
	X	Y			
1	2	3	4	5	6
Часть №					
-	-	-	-	-	-



## План границ объекта



Масштаб 1:5000

Используемые условные знаки и обозначения:



границы территориальной зоны

• 1 характерная точка границ территориальной зоны

Руководитель БУВО «Нормативно-проектный центр»

Подпись *Ю.В. Шалыгина* Ю.В. Шалыгина Дата « 25 » июля 2022 г.

Место для оттиска печати (при наличии) лица, составившего описание местоположения границ объекта

## ОПИСАНИЕ МЕСТОПОЛОЖЕНИЯ ГРАНИЦ

Зона сельскохозяйственного производства села Петровка – СХ2/1

(наименование объекта, местоположение границ которого описано  
(далее - объект)

## Раздел 1

Сведения об объекте		
№ п/п	Характеристики объекта	Описание характеристик
1	2	3
1	Местоположение объекта	Воронежская область, Павловский муниципальный район, Петровское сельское поселение, село Петровка
2	Площадь объекта $\pm$ величина погрешности определения площади ( $P \pm \Delta P$ )	-
3	Иные характеристики объекта	-

## Раздел 2

Сведения о местоположении границ объекта					
1. Система координат: МСК - 36, зона 2					
2. Сведения о характерных точках границ объекта					
Обозначение характерных точек границ	Координаты, м		Метод определения координат характерной точки	Средняя квадратическая погрешность положения характерной точки (Мп), м	Описание обозначения точки на местности (при наличии)
	X	Y			
1	2	3	4	5	6
1	387696.67	2164527.25	Картометрический	1.00	-
2	387695.53	2164530.10	Картометрический	1.00	-
3	387693.77	2164535.64	Картометрический	1.00	-
4	387689.80	2164546.92	Картометрический	1.00	-
5	387685.99	2164558.59	Картометрический	1.00	-
6	387686.28	2164558.69	Картометрический	1.00	-
7	387666.82	2164617.10	Картометрический	1.00	-
8	387656.29	2164648.88	Картометрический	1.00	-
9	387648.26	2164648.03	Картометрический	1.00	-
10	387603.03	2164565.67	Картометрический	1.00	-
11	387459.82	2164483.72	Картометрический	1.00	-
12	387446.51	2164514.92	Картометрический	1.00	-
13	387400.98	2164492.11	Картометрический	1.00	-
14	387427.71	2164435.10	Картометрический	1.00	-
15	387472.61	2164460.36	Картометрический	1.00	-
16	387500.25	2164412.66	Картометрический	1.00	-
17	387503.08	2164407.10	Картометрический	1.00	-
18	387510.61	2164394.51	Картометрический	1.00	-
19	387617.25	2164443.03	Картометрический	1.00	-
20	387607.88	2164472.51	Картометрический	1.00	-
21	387637.89	2164497.82	Картометрический	1.00	-
22	387661.50	2164517.96	Картометрический	1.00	-
1	387696.67	2164527.25	Картометрический	1.00	-
3. Сведения о характерных точках части (частей) границы объекта					
Обозначение характерных точек части границы	Координаты, м		Метод определения координат характерной точки	Средняя квадратическая погрешность положения характерной точки (Мп), м	Описание обозначения точки на местности (при наличии)
	X	Y			
1	2	3	4	5	6
Часть №					
-	-	-	-	-	-



Раздел 4  
План границ объекта



Масштаб 1:2000

Используемые условные знаки и обозначения:



границы территориальной зоны



• 1 характерная точка границ территориальной зоны

Руководитель БУВО «Нормативно-проектный центр»

Подпись Шалыгина Ю.В. Ю.В. Шалыгина Дата « 25 » июля 2022 г.

Место для оттиска печати (при наличии) лица, составившего описание местоположения границ объекта



## ОПИСАНИЕ МЕСТОПОЛОЖЕНИЯ ГРАНИЦ

Зона сельскохозяйственного использования на полевых участках в границах населенного пункта села Петровка – СХ4/1

(наименование объекта, местоположение границ которого описано  
(далее - объект)

## Раздел 1

Сведения об объекте		
№ п/п	Характеристики объекта	Описание характеристик
1	2	3
1	Местоположение объекта	Воронежская область, Павловский муниципальный район, Петровское сельское поселение, село Петровка
2	Площадь объекта $\pm$ величина погрешности определения площади ( $P \pm \Delta P$ )	-
3	Иные характеристики объекта	-

## Раздел 2

Сведения о местоположении границ объекта					
1. Система координат: МСК - 36, зона 2					
2. Сведения о характерных точках границ объекта					
Обозначение характерных точек границ	Координаты, м		Метод определения координат характерной точки	Средняя квадратическая погрешность положения характерной точки (Mt), м	Описание обозначения точки на местности (при наличии)
	X	Y			
1	2	3	4	5	6
1	388447.35	2163911.32	Картометрический	1.00	-
2	388436.55	2163935.97	Картометрический	1.00	-
3	388438.08	2163926.18	Аналитический	2.50	-
4	388434.52	2163895.29	Аналитический	2.50	-
1	388447.35	2163911.32	Картометрический	1.00	-
5	388424.52	2163963.42	Картометрический	1.00	-
6	388397.81	2164024.41	Картометрический	1.00	-
7	388406.15	2163992.80	Аналитический	2.50	-
8	388411.23	2163983.15	Аналитический	2.50	-
9	388419.32	2163971.15	Аналитический	2.50	-
5	388424.52	2163963.42	Картометрический	1.00	-
3. Сведения о характерных точках части (частей) границы объекта					
Обозначение характерных точек части границы	Координаты, м		Метод определения координат характерной точки	Средняя квадратическая погрешность положения характерной точки (Mt), м	Описание обозначения точки на местности (при наличии)
	X	Y			
1	2	3	4	5	6
Часть №					
-	-	-	-	-	-





Масштаб 1:1000

Используемые условные знаки и обозначения:



границы территориальной зоны



характерная точка границ территориальной зоны

Руководитель БУВО «Нормативно-проектный центр»

Подпись Ю.В.Шальгина Ю.В.Шальгина Дата « 25 » июля 2022 г.

Место для оттиска печати (при наличии) лица, составившего описание местоположения границ объекта



## ОПИСАНИЕ МЕСТОПОЛОЖЕНИЯ ГРАНИЦ

Зона ритуальных объектов села Петровка – СН1/1

(наименование объекта, местоположение границ которого описано  
(далее - объект)

## Раздел 1

Сведения об объекте		
№ п/п	Характеристики объекта	Описание характеристик
1	2	3
1	Местоположение объекта	Воронежская область, Павловский муниципальный район, Петровское сельское поселение, село Петровка
2	Площадь объекта $\pm$ величина погрешности определения площади ( $P \pm \text{Дельта } P$ )	-
3	Иные характеристики объекта	-

## Раздел 2

Сведения о местоположении границ объекта					
1. Система координат: МСК - 36, зона 2					
2. Сведения о характерных точках границ объекта					
Обозначение характерных точек границ	Координаты, м		Метод определения координат характерной точки	Средняя квадратическая погрешность положения характерной точки (Мп), м	Описание обозначения точки на местности (при наличии)
	X	Y			
1	2	3	4	5	6
1	388871.32	2163130.48	Картометрический	1.00	-
2	388854.57	2163180.03	Картометрический	1.00	-
3	388776.77	2163159.72	Картометрический	1.00	-
4	388801.46	2163111.45	Картометрический	1.00	-
1	388871.32	2163130.48	Картометрический	1.00	-
5	387610.31	2164591.38	Картометрический	1.00	-
6	387564.25	2164694.11	Картометрический	1.00	-
7	387426.53	2164624.16	Картометрический	1.00	-
8	387475.07	2164532.12	Картометрический	1.00	-
5	387610.31	2164591.38	Картометрический	1.00	-
9	387449.95	2164280.62	Картометрический	1.00	-
10	387368.29	2164356.14	Картометрический	1.00	-
11	387286.42	2164351.00	Картометрический	1.00	-
12	387298.89	2164237.83	Картометрический	1.00	-
13	387314.84	2164236.57	Картометрический	1.00	-
14	387364.10	2164217.21	Картометрический	1.00	-
15	387386.46	2164218.72	Картометрический	1.00	-
9	387449.95	2164280.62	Картометрический	1.00	-
16	386341.63	2163214.98	Картометрический	1.00	-
17	386252.41	2163355.44	Картометрический	1.00	-
18	386207.19	2163358.88	Картометрический	1.00	-
19	386114.96	2163336.81	Картометрический	1.00	-
20	386089.70	2163258.39	Картометрический	1.00	-
21	386131.27	2163222.54	Картометрический	1.00	-
22	386265.08	2163185.55	Картометрический	1.00	-
16	386341.63	2163214.98	Картометрический	1.00	-
3. Сведения о характерных точках части (частей) границы объекта					
Обозначение характерных точек части границы	Координаты, м		Метод определения координат характерной точки	Средняя квадратическая погрешность положения характерной точки (Мп), м	Описание обозначения точки на местности (при наличии)
	X	Y			
1	2	3	4	5	6
Часть №					
-	-	-	-	-	-






## План границ объекта



Масштаб 1:10000

Используемые условные знаки и обозначения:

	границы территориальной зоны
	характерная точка границ территориальной зоны

Руководитель БУВО «Нормативно-проектный центр»  
 Подпись  Ю.В. Шальгина Дата « 25 » июля 2022г.  
 Место для отрыва листа (при наличии) листа, составившего описание местоположения границ объекта



Приложение № 2  
к правилам землепользования и застройки  
Петровского сельского поселения  
Павловского муниципального района  
Воронежской области

СВЕДЕНИЯ О ГРАНИЦАХ ТЕРРИТОРИАЛЬНЫХ ЗОН,  
СОДЕРЖАЩИЕ ГРАФИЧЕСКОЕ ОПИСАНИЕ МЕСТОПОЛОЖЕНИЯ  
ГРАНИЦ ТЕРРИТОРИАЛЬНЫХ ЗОН, ПЕРЕЧЕНЬ КООРДИНАТ  
ХАРАКТЕРНЫХ ТОЧЕК ГРАНИЦ ТЕРРИТОРИАЛЬНЫХ ЗОН  
ПОСЁЛКА БЕЛАЯ ДЕРЕВНЯ

## ОПИСАНИЕ МЕСТОПОЛОЖЕНИЯ ГРАНИЦ

Зона застройки индивидуальными жилыми домами посёлка Белая Деревня – Ж1/2

(наименование объекта, местоположение границ которого описано  
(далее - объект)

## Раздел 1

Сведения об объекте		
№ п/п	Характеристики объекта	Описание характеристик
1	2	3
1	Местоположение объекта	Воронежская область, Павловский муниципальный район, Петровское сельское поселение, посёлок Белая Деревня
2	Площадь объекта $\pm$ величина погрешности определения площади ( $P \pm \Delta P$ )	-
3	Иные характеристики объекта	-

## Раздел 2

## Сведения о местоположении границ объекта

1. Система координат: МСК - 36, зона 2

2. Сведения о характерных точках границ объекта

Обозначение характерных точек границ	Координаты, м		Метод определения координат характерной точки	Средняя квадратическая погрешность положения характерной точки (Mt), м	Описание обозначения точки на местности (при наличии)
	X	Y			
1	2	3	4	5	6
1	384610.27	2161740.86	Картометрический	1.00	-
2	384635.41	2161825.02	Картометрический	1.00	-
3	384671.78	2161825.37	Картометрический	1.00	-
4	384682.98	2161839.63	Картометрический	1.00	-
5	384681.03	2161882.90	Картометрический	1.00	-
6	384694.87	2161904.76	Картометрический	1.00	-
7	384774.11	2161946.92	Картометрический	1.00	-
8	384821.41	2162003.09	Картометрический	1.00	-
9	384861.17	2162065.29	Картометрический	1.00	-
10	384884.35	2162082.63	Картометрический	1.00	-
11	384912.14	2162142.60	Картометрический	1.00	-
12	384914.16	2162166.31	Картометрический	1.00	-
13	384953.89	2162225.97	Картометрический	1.00	-
14	385073.47	2162339.14	Картометрический	1.00	-
15	385059.18	2162364.68	Картометрический	1.00	-
16	384888.50	2162269.25	Картометрический	1.00	-
17	384755.16	2162168.46	Картометрический	1.00	-
18	384576.30	2162017.42	Картометрический	1.00	-
19	384521.05	2161874.89	Картометрический	1.00	-
20	384503.26	2161772.94	Картометрический	1.00	-
21	384600.69	2161743.77	Картометрический	1.00	-
22	384604.55	2161742.52	Картометрический	1.00	-
1	384610.27	2161740.86	Картометрический	1.00	-

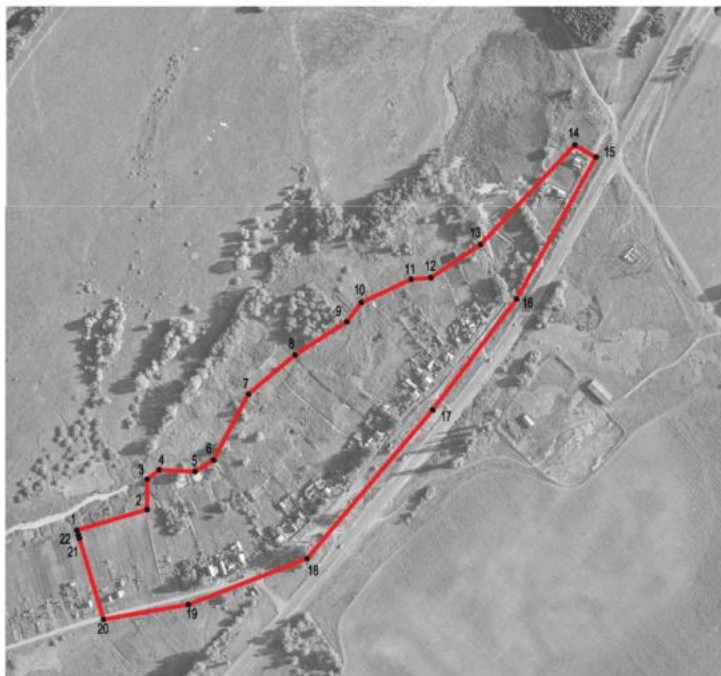
3. Сведения о характерных точках части (частей) границы объекта

Обозначение характерных точек части границы	Координаты, м		Метод определения координат характерной точки	Средняя квадратическая погрешность положения характерной точки (Mt), м	Описание обозначения точки на местности (при наличии)
	X	Y			
1	2	3	4	5	6
Часть №					
-	-	-	-	-	-



## Раздел 4

## План границ объекта



Масштаб 1:5000

Используемые условные знаки и обозначения:



границы территориальной зоны



характерная точка границ территориальной зоны

Руководитель БУВО «Нормативно-проектный центр»

Подпись Ю.В. Шалыгина Ю.В. Шалыгина Дата « 25 » июля 2022 г.

Место для оттиска печати (при наличии) лица, составившего описание местоположения границ объекта



Приложение № 3  
к правилам землепользования и застройки  
Петровского сельского поселения  
Павловского муниципального района  
Воронежской области

СВЕДЕНИЯ О ГРАНИЦАХ ТЕРРИТОРИАЛЬНЫХ ЗОН,  
СОДЕРЖАЩИЕ ГРАФИЧЕСКОЕ ОПИСАНИЕ МЕСТОПОЛОЖЕНИЯ  
ГРАНИЦ ТЕРРИТОРИАЛЬНЫХ ЗОН, ПЕРЕЧЕНЬ КООРДИНАТ  
ХАРАКТЕРНЫХ ТОЧЕК ГРАНИЦ ТЕРРИТОРИАЛЬНЫХ ЗОН  
ПОСЁЛКА КОПАНКИ

## ОПИСАНИЕ МЕСТОПОЛОЖЕНИЯ ГРАНИЦ

Зона застройки индивидуальными жилыми домами посёлка Копанки – Ж1/3

(наименование объекта, местоположение границ которого описано  
(далее - объект)

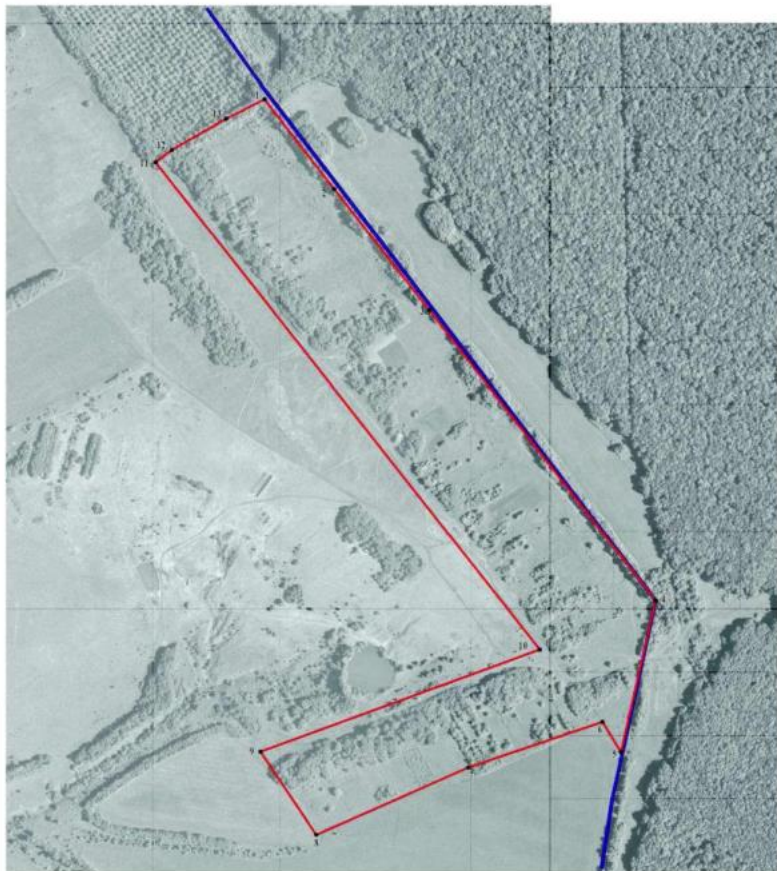
## Раздел 1

Сведения об объекте		
№ п/п	Характеристики объекта	Описание характеристик
1	2	3
1	Местоположение объекта	Воронежская область, Павловский муниципальный район, Петровское сельское поселение, посёлок Копанки
2	Площадь объекта $\pm$ величина погрешности определения площади ( $P \pm \Delta P$ )	-
3	Иные характеристики объекта	-

## Раздел 2




Сведения о местоположении границ объекта					
1. Система координат: МСК - 36, зона 2					
2. Сведения о характерных точках границ объекта					
Обозначение характерных точек границ	Координаты, м		Метод определения координат характерной точки	Средняя квадратическая погрешность положения характерной точки (M <sub>t</sub> ), м	Описание обозначения точки на местности (при наличии)
	X	Y			
1	2	3	4	5	6
1	394872.85	2159514.86	Аналитический	0.10	-
2	394718.94	2159633.09	Картометрический	1.00	-
3	394511.72	2159794.69	Картометрический	1.00	-
4	394015.62	2160180.52	Картометрический	1.00	-
5	393756.42	2160120.64	Картометрический	1.00	-
6	393808.66	2160089.57	Картометрический	1.00	-
7	393730.62	2159860.74	Картометрический	1.00	-
8	393615.44	2159602.92	Картометрический	1.00	-
9	393757.53	2159507.92	Картометрический	1.00	-
10	393931.91	2159982.88	Картометрический	1.00	-
11	394765.11	2159329.00	Аналитический	0.10	-
12	394786.50	2159357.43	Аналитический	0.10	-
13	394839.52	2159449.27	Аналитический	0.10	-
1	394872.85	2159514.86	Аналитический	0.10	-
3. Сведения о характерных точках части (частей) границы объекта					
Обозначение характерных точек части границы	Координаты, м		Метод определения координат характерной точки	Средняя квадратическая погрешность положения характерной точки (M <sub>t</sub> ), м	Описание обозначения точки на местности (при наличии)
	X	Y			
1	2	3	4	5	6
Часть №					
-	-	-	-	-	-






Масштаб 1:5000

Используемые условные знаки и обозначения:

	границы территориальной зоны
	границы муниципального образования
	характерная точка границ территориальной зоны

Руководитель БУВО «Нормативно-проектный центр»  
 Подпись  Ю.В. Шалавгина Дата « 25 » июля 2022 г.  
 Место для отбора почта (при наличии) лица, составившего описание местоположения границ объекта

## ОПИСАНИЕ МЕСТОПОЛОЖЕНИЯ ГРАНИЦ

Зона сельскохозяйственного использования в границах населенного пункта  
посёлка Копанки – СХ1/3

(наименование объекта, местоположение границ которого описано  
(далее - объект)

## Раздел 1

Сведения об объекте		
№ п/п	Характеристики объекта	Описание характеристик
1	2	3
1	Местоположение объекта	Воронежская область, Павловский муниципальный район, Петровское сельское поселение, посёлок Копанки
2	Площадь объекта $\pm$ величина погрешности определения площади ( $P \pm \Delta P$ )	-
3	Иные характеристики объекта	-

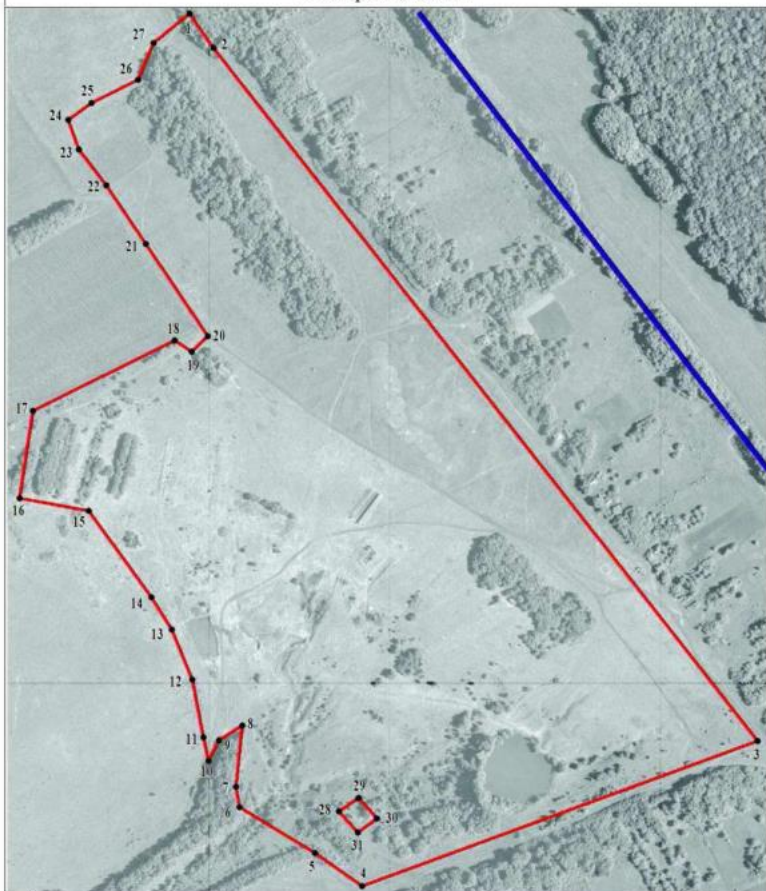
## Раздел 2

Сведения о местоположении границ объекта					
1. Система координат: МСК - 36, зона 2					
2. Сведения о характерных точках границ объекта					
Обозначение характерных точек границ	Координаты, м		Метод определения координат характерной точки	Средняя квадратическая погрешность положения характерной точки (Mt), м	Описание обозначения точки на местности (при наличии)
	X	Y			
1	2	3	4	5	6
1	394806.31	2159300.23	Картометрический	1.00	-
2	394765.11	2159329.00	Картометрический	1.00	-
3	393931.91	2159982.88	Картометрический	1.00	-
4	393757.53	2159507.92	Картометрический	1.00	-
5	393797.63	2159451.16	Картометрический	1.00	-
6	393851.97	2159360.81	Картометрический	1.00	-
7	393876.59	2159356.26	Картометрический	1.00	-
8	393950.85	2159363.81	Картометрический	1.00	-
9	393932.83	2159336.30	Картометрический	1.00	-
10	393908.58	2159323.06	Картометрический	1.00	-
11	393936.60	2159317.74	Картометрический	1.00	-
12	394005.39	2159303.98	Картометрический	1.00	-
13	394065.96	2159279.03	Картометрический	1.00	-
14	394104.54	2159254.44	Картометрический	1.00	-
15	394208.44	2159179.58	Картометрический	1.00	-
16	394223.74	2159096.01	Картометрический	1.00	-
17	394329.09	2159112.71	Картометрический	1.00	-
18	394413.46	2159282.36	Картометрический	1.00	-
19	394400.20	2159302.64	Картометрический	1.00	-
20	394418.53	2159322.30	Картометрический	1.00	-
21	394529.99	2159247.52	Картометрический	1.00	-
22	394599.68	2159200.60	Аналитический	0.30	-
23	394643.36	2159167.86	Аналитический	0.30	-
24	394678.30	2159155.06	Аналитический	0.30	-
25	394698.86	2159182.63	Аналитический	0.30	-
26	394727.28	2159238.34	Аналитический	0.30	-
27	394770.86	2159257.08	Аналитический	0.30	-
1	394806.31	2159300.23	Картометрический	1.00	-
28	393847.01	2159479.82	Картометрический	1.00	-

1	2	3	4	5	6
29	393863.46	2159503.66	Картометрический	1.00	-
30	393838.44	2159525.83	Картометрический	1.00	-
31	393821.97	2159503.13	Картометрический	1.00	-
28	393847.01	2159479.82	Картометрический	1.00	-
3. Сведения о характерных точках части (частей) границы объекта					
Обозначение характерных точек части границы	Координаты, м		Метод определения координат характерной точки	Средняя квадратическая погрешность положения характерной точки (Mt), м	Описание обозначения точки на местности (при наличии)
	X	Y			
1	2	3	4	5	6
Часть №					
-	-	-	-	-	-





## План границ объекта




Используемые условные знаки и обозначения:

Масштаб 1:5000

- |   |   |
|---|---|
|  | границы территориальной зоны                  |
|  | характерная точка границ территориальной зоны |

Руководитель БУВО «Нормативно-проектный центр»

Подпись  Ю.В. Шалыгина Дата « 25 » июля 2022 г.

Место для отточки печати (при наличии) лица, составившего описание местоположения границ объекта



## ОПИСАНИЕ МЕСТОПОЛОЖЕНИЯ ГРАНИЦ

Зона ритуальных объектов посёлка Копанки – СН1/3

(наименование объекта, местоположение границ которого описано  
(далее - объект)

## Раздел 1

Сведения об объекте		
№ п/п	Характеристики объекта	Описание характеристик
1	2	3
1	Местоположение объекта	Воронежская область, Павловский муниципальный район, Петровское сельское поселение, посёлок Копанки
2	Площадь объекта $\pm$ величина погрешности определения площади ( $P \pm \text{Дельта } P$ )	-
3	Иные характеристики объекта	-


## Раздел 2

Сведения о местоположении границ объекта					
1. Система координат: МСК - 36, зона 2					
2. Сведения о характерных точках границ объекта					
Обозначение характерных точек границ	Координаты, м		Метод определения координат характерной точки	Средняя квадратическая погрешность положения характерной точки (Mt), м	Описание обозначения точки на местности (при наличии)
	X	Y			
1	2	3	4	5	6
1	393847.01	2159479.82	Картометрический	1.00	-
2	393863.46	2159503.66	Картометрический	1.00	-
3	393838.44	2159525.83	Картометрический	1.00	-
4	393821.97	2159503.13	Картометрический	1.00	-
1	393847.01	2159479.82	Картометрический	1.00	-
3. Сведения о характерных точках части (частей) границы объекта					
Обозначение характерных точек части границы	Координаты, м		Метод определения координат характерной точки	Средняя квадратическая погрешность положения характерной точки (Mt), м	Описание обозначения точки на местности (при наличии)
	X	Y			
1	2	3	4	5	6
Часть №					
-	-	-	-	-	-





## Раздел 4

## План границ объекта




Масштаб 1:1000

Используемые условные знаки и обозначения:

- |   |   |
|---|---|
|  | границы территориальной зоны                  |
|  | характерная точка границ территориальной зоны |

Руководитель БУВО «Нормативно-проектный центр»

Подпись  Ю.В. Шалыгина Дата « 25 » июля 2022 г.

Место для оттиска печати (при наличии) лица, составившего описание местоположения границ объекта

СВЕДЕНИЯ О ГРАНИЦАХ ТЕРРИТОРИАЛЬНЫХ ЗОН,  
СОДЕРЖАЩИЕ ГРАФИЧЕСКОЕ ОПИСАНИЕ МЕСТОПОЛОЖЕНИЯ  
ГРАНИЦ ТЕРРИТОРИАЛЬНЫХ ЗОН, ПЕРЕЧЕНЬ КООРДИНАТ  
ХАРАКТЕРНЫХ ТОЧЕК ГРАНИЦ ТЕРРИТОРИАЛЬНЫХ ЗОН  
СЕЛА МИХАЙЛОВКА

## ОПИСАНИЕ МЕСТОПОЛОЖЕНИЯ ГРАНИЦ

Зона застройки индивидуальными жилыми домами села Михайловка – Ж1/4

(наименование объекта, местоположение границ которого описано  
(далее - объект)

## Раздел 1

Сведения об объекте		
№ п/п	Характеристики объекта	Описание характеристик
1	2	3
1	Местоположение объекта	Воронежская область, Павловский муниципальный район, Петровское сельское поселение, село Михайловка
2	Площадь объекта $\pm$ величина погрешности определения площади ( $P \pm \text{Дельта } P$ )	-
3	Иные характеристики объекта	-

## Раздел 2

## Сведения о местоположении границ объекта

1. Система координат: МСК - 36, зона 2

2. Сведения о характерных точках границ объекта

Обозначение характерных точек границ	Координаты, м		Метод определения координат характерной точки	Средняя квадратическая погрешность положения характерной точки (Mt), м	Описание обозначения точки на местности (при наличии)
	X	Y			
1	2	3	4	5	6
1	390017.66	2163189.41	Аналитический	2.50	-
2	389968.90	2163222.35	Аналитический	2.50	-
3	389893.12	2163175.43	Аналитический	2.50	-
4	389891.21	2163174.24	Аналитический	2.50	-
5	389846.39	2163130.17	Аналитический	2.50	-
6	389808.32	2163087.07	Аналитический	2.50	-
7	389435.60	2162726.44	Картометрический	1.00	-
8	389349.20	2162645.26	Картометрический	1.00	-
9	389322.61	2162621.02	Картометрический	1.00	-
10	389286.30	2162619.47	Картометрический	1.00	-
11	389284.97	2162573.13	Картометрический	1.00	-
12	389289.15	2162537.82	Картометрический	1.00	-
13	389263.07	2162518.09	Картометрический	1.00	-
14	389242.46	2162503.76	Картометрический	1.00	-
15	389216.34	2162495.95	Картометрический	1.00	-
16	389008.87	2162543.75	Картометрический	1.00	-
17	388931.33	2162540.98	Аналитический	0.10	-
18	388926.39	2162564.86	Аналитический	0.10	-
19	388863.94	2162568.04	Картометрический	1.00	-
20	388822.95	2162558.18	Картометрический	1.00	-
21	388804.51	2162549.50	Картометрический	1.00	-
22	388803.44	2162549.27	Картометрический	1.00	-
23	388783.76	2162549.32	Картометрический	1.00	-
24	388762.24	2162548.58	Картометрический	1.00	-
25	388741.07	2162547.09	Картометрический	1.00	-
26	388740.13	2162547.20	Картометрический	1.00	-
27	388715.47	2162555.12	Картометрический	1.00	-
28	388695.62	2162559.28	Картометрический	1.00	-
29	388676.45	2162560.14	Картометрический	1.00	-
30	388636.49	2162568.22	Картометрический	1.00	-
31	388613.88	2162577.64	Картометрический	1.00	-
32	388595.94	2162594.32	Картометрический	1.00	-
33	388577.85	2162614.09	Картометрический	1.00	-
34	388560.38	2162631.76	Картометрический	1.00	-
35	388541.85	2162645.34	Картометрический	1.00	-

1	2	3	4	5	6
36	388524.34	2162658.70	Картометрический	1.00	-
37	388508.26	2162658.52	Картометрический	1.00	-
38	388477.16	2162649.44	Картометрический	1.00	-
39	388445.10	2162647.12	Картометрический	1.00	-
40	388409.94	2162645.51	Картометрический	1.00	-
41	388351.56	2162633.44	Картометрический	1.00	-
42	388333.06	2162639.21	Картометрический	1.00	-
43	388332.58	2162639.19	Картометрический	1.00	-
44	388299.50	2162637.96	Картометрический	1.00	-
45	388276.83	2162649.94	Картометрический	1.00	-
46	388263.42	2162658.69	Картометрический	1.00	-
47	388244.77	2162666.70	Картометрический	1.00	-
48	388226.39	2162684.14	Картометрический	1.00	-
49	388205.49	2162692.77	Картометрический	1.00	-
50	388178.41	2162704.81	Картометрический	1.00	-
51	388143.47	2162718.27	Картометрический	1.00	-
52	388111.14	2162724.20	Картометрический	1.00	-
53	388045.61	2162730.30	Картометрический	1.00	-
54	387999.96	2162735.22	Картометрический	1.00	-
55	387958.39	2162736.44	Картометрический	1.00	-
56	387935.02	2162730.01	Картометрический	1.00	-
57	387914.13	2162724.61	Картометрический	1.00	-
58	387882.18	2162703.92	Картометрический	1.00	-
59	387863.26	2162687.65	Картометрический	1.00	-
60	387858.77	2162680.71	Картометрический	1.00	-
61	387857.99	2162679.96	Картометрический	1.00	-
62	387847.85	2162673.70	Картометрический	1.00	-
63	387847.28	2162673.44	Картометрический	1.00	-
64	387846.39	2162673.15	Картометрический	1.00	-
65	387801.50	2162634.58	Картометрический	1.00	-
66	387833.40	2162553.88	Картометрический	1.00	-
67	387839.45	2162500.63	Картометрический	1.00	-
68	387843.43	2162421.93	Картометрический	1.00	-
69	387820.53	2162242.75	Картометрический	1.00	-
70	387808.58	2162203.55	Картометрический	1.00	-
71	387793.26	2162161.86	Аналитический	0.10	-
72	387795.13	2162160.83	Аналитический	0.10	-
73	387803.05	2162157.35	Аналитический	0.10	-
74	387808.86	2162157.90	Аналитический	0.10	-
75	387811.19	2162160.50	Аналитический	0.10	-
76	387823.32	2162152.53	Аналитический	0.10	-
77	387818.07	2162140.58	Аналитический	0.10	-
78	387803.25	2162105.53	Аналитический	0.10	-
79	387781.66	2162072.90	Аналитический	0.10	-
80	387760.07	2162040.26	Аналитический	0.10	-
81	387738.48	2162007.63	Аналитический	0.10	-
82	387716.89	2161975.00	Аналитический	0.10	-
83	387715.28	2161970.97	Аналитический	0.10	-

1	2	3	4	5	6
84	387716.28	2161968.15	Аналитический	0.10	-
85	387723.05	2161961.98	Аналитический	0.10	-
86	387713.58	2161949.67	Аналитический	0.10	-
87	387789.71	2161897.38	Картометрический	1.00	-
88	387829.20	2161909.17	Картометрический	1.00	-
89	387838.32	2161964.40	Картометрический	1.00	-
90	387856.89	2161992.17	Картометрический	1.00	-
91	387868.75	2162009.89	Картометрический	1.00	-
92	387899.60	2162078.26	Картометрический	1.00	-
93	387864.66	2162094.52	Картометрический	1.00	-
94	387948.09	2162152.06	Картометрический	1.00	-
95	388003.33	2162226.83	Картометрический	1.00	-
96	388011.87	2162221.91	Картометрический	1.00	-
97	388022.58	2162236.52	Картометрический	1.00	-
98	388039.82	2162218.22	Картометрический	1.00	-
99	388079.78	2162250.34	Картометрический	1.00	-
100	388064.25	2162267.83	Картометрический	1.00	-
101	388147.55	2162309.91	Картометрический	1.00	-
102	388155.00	2162295.01	Картометрический	1.00	-
103	388187.68	2162310.05	Картометрический	1.00	-
104	388179.13	2162328.58	Картометрический	1.00	-
105	388204.11	2162335.78	Картометрический	1.00	-
106	388209.44	2162321.48	Картометрический	1.00	-
107	388255.69	2162333.40	Картометрический	1.00	-
108	388277.22	2162265.20	Картометрический	1.00	-
109	388308.27	2162276.82	Картометрический	1.00	-
110	388330.97	2162190.86	Картометрический	1.00	-
111	388391.57	2162203.90	Картометрический	1.00	-
112	388403.16	2162216.83	Картометрический	1.00	-
113	388384.57	2162263.06	Картометрический	1.00	-
114	388363.94	2162327.88	Картометрический	1.00	-
115	388454.30	2162376.23	Картометрический	1.00	-
116	388503.59	2162368.58	Картометрический	1.00	-
117	388518.11	2162373.75	Картометрический	1.00	-
118	388555.02	2162367.19	Картометрический	1.00	-
119	388585.11	2162384.71	Картометрический	1.00	-
120	388577.24	2162398.96	Картометрический	1.00	-
121	388599.69	2162418.88	Картометрический	1.00	-
122	388627.48	2162436.81	Картометрический	1.00	-
123	388653.40	2162428.96	Картометрический	1.00	-
124	388663.31	2162390.05	Картометрический	1.00	-
125	388725.74	2162410.33	Картометрический	1.00	-
126	388741.80	2162453.59	Картометрический	1.00	-
127	388766.15	2162464.48	Картометрический	1.00	-
128	388804.92	2162469.47	Картометрический	1.00	-
129	388843.51	2162484.62	Картометрический	1.00	-
130	388856.59	2162508.60	Картометрический	1.00	-
131	388938.28	2162522.90	Картометрический	1.00	-

1	2	3	4	5	6
132	388942.20	2162493.32	Картометрический	1.00	-
133	388959.61	2162465.71	Картометрический	1.00	-
134	388988.04	2162435.77	Картометрический	1.00	-
135	389085.30	2162385.14	Картометрический	1.00	-
136	389085.70	2162363.13	Картометрический	1.00	-
137	389124.69	2162356.26	Картометрический	1.00	-
138	389152.49	2162406.78	Аналитический	0.10	-
139	389175.39	2162402.15	Аналитический	0.10	-
140	389190.65	2162470.59	Картометрический	1.00	-
141	389210.77	2162461.74	Картометрический	1.00	-
142	389230.25	2162460.98	Картометрический	1.00	-
143	389249.58	2162465.53	Картометрический	1.00	-
144	389294.45	2162482.34	Картометрический	1.00	-
145	389322.23	2162499.39	Картометрический	1.00	-
146	389491.46	2162581.96	Картометрический	1.00	-
147	389578.73	2162624.27	Картометрический	1.00	-
148	389639.99	2162545.89	Аналитический	2.50	-
149	389706.11	2162580.21	Аналитический	2.50	-
150	389710.80	2162600.64	Аналитический	2.50	-
151	389705.23	2162627.63	Картометрический	1.00	-
152	389679.87	2162667.38	Картометрический	1.00	-
153	389653.63	2162705.98	Картометрический	1.00	-
154	389704.05	2162754.46	Картометрический	1.00	-
155	389746.02	2162798.69	Картометрический	1.00	-
156	389788.17	2162850.34	Картометрический	1.00	-
157	389821.78	2162906.06	Картометрический	1.00	-
158	389869.48	2162977.29	Картометрический	1.00	-
159	389893.12	2162998.79	Картометрический	1.00	-
160	389921.83	2163024.90	Картометрический	1.00	-
161	389959.11	2163065.44	Картометрический	1.00	-
162	389984.53	2163107.45	Картометрический	1.00	-
1	390017.66	2163189.41	Аналитический	2.50	-
163	388722.78	2162427.93	Аналитический	0.10	-
164	388720.73	2162432.02	Аналитический	0.01	-
165	388719.83	2162431.57	Аналитический	0.10	-
166	388721.89	2162427.48	Аналитический	0.10	-
163	388722.78	2162427.93	Аналитический	0.10	-
167	387890.97	2162117.99	Аналитический	0.10	-
168	387890.97	2162118.99	Аналитический	0.10	-
169	387889.97	2162118.99	Аналитический	0.10	-
170	387889.97	2162117.99	Аналитический	0.10	-
167	387890.97	2162117.99	Аналитический	0.10	-
171	387833.40	2162125.54	Аналитический	0.10	-
172	387833.40	2162126.54	Аналитический	0.10	-
173	387832.40	2162126.54	Аналитический	0.10	-

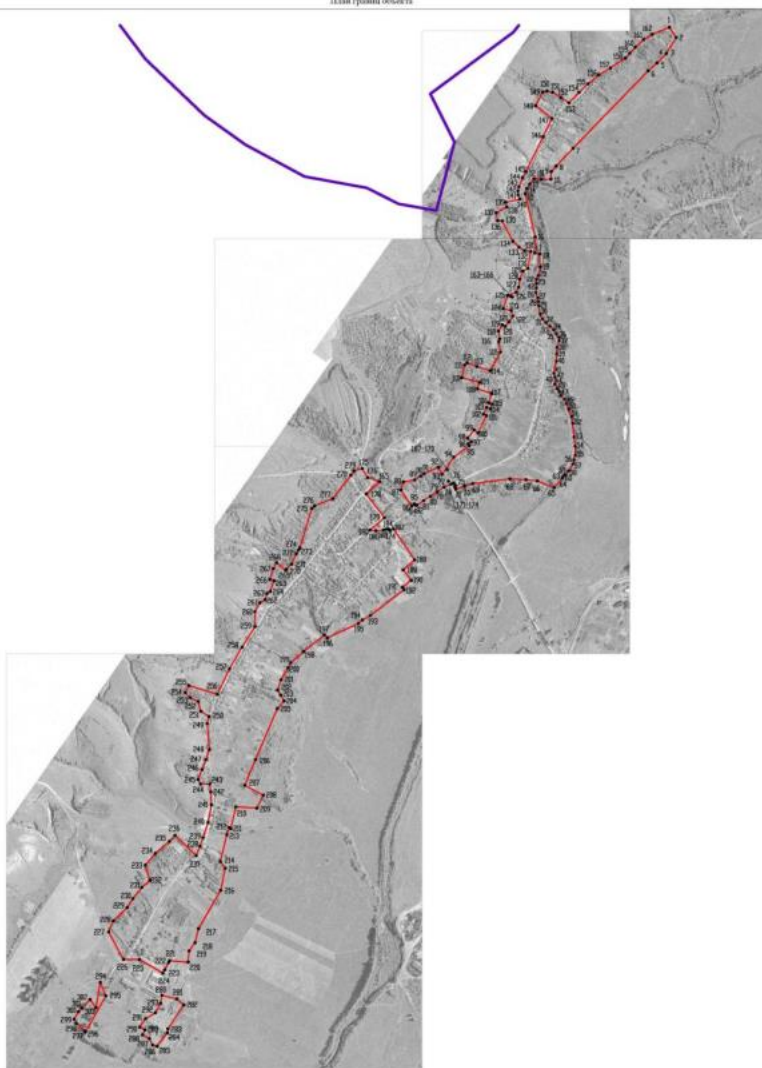
1	2	3	4	5	6
174	387832.40	2162125.54	Аналитический	0.10	-
171	387833.40	2162125.54	Аналитический	0.10	-
175	387893.49	2161711.24	Картометрический	1.00	-
176	387849.81	2161738.69	Картометрический	1.00	-
177	387831.29	2161795.70	Картометрический	1.00	-
178	387771.80	2161729.85	Картометрический	1.00	-
179	387656.91	2161818.91	Картометрический	1.00	-
180	387596.91	2161748.45	Картометрический	1.00	-
181	387594.28	2161776.93	Картометрический	1.00	-
182	387597.63	2161813.15	Аналитический	0.10	-
183	387600.85	2161826.74	Аналитический	0.10	-
184	387602.00	2161837.64	Аналитический	0.10	-
185	387596.97	2161843.54	Аналитический	0.10	-
186	387593.07	2161845.88	Аналитический	0.10	-
187	387603.16	2161861.21	Аналитический	0.10	-
188	387453.68	2161963.81	Картометрический	1.00	-
189	387405.13	2161908.43	Картометрический	1.00	-
190	387355.57	2161947.37	Картометрический	1.00	-
191	387321.86	2161905.20	Картометрический	1.00	-
192	387310.06	2161913.26	Картометрический	1.00	-
193	387185.74	2161750.93	Картометрический	1.00	-
194	387164.49	2161712.39	Картометрический	1.00	-
195	387147.09	2161693.42	Картометрический	1.00	-
196	387078.02	2161543.83	Картометрический	1.00	-
197	387091.80	2161529.70	Картометрический	1.00	-
198	387011.69	2161429.03	Картометрический	1.00	-
199	386957.92	2161366.99	Картометрический	1.00	-
200	386933.64	2161354.66	Картометрический	1.00	-
201	386876.20	2161320.98	Картометрический	1.00	-
202	386825.93	2161305.31	Картометрический	1.00	-
203	386802.50	2161319.01	Картометрический	1.00	-
204	386774.49	2161335.39	Картометрический	1.00	-
205	386737.32	2161303.09	Картометрический	1.00	-
206	386491.74	2161197.77	Картометрический	1.00	-
207	386368.08	2161146.36	Картометрический	1.00	-
208	386320.17	2161235.86	Картометрический	1.00	-
209	386258.20	2161204.70	Картометрический	1.00	-
210	386264.26	2161103.67	Картометрический	1.00	-
211	386159.51	2161079.31	Картометрический	1.00	-
212	386163.92	2161070.77	Картометрический	1.00	-
213	386129.70	2161060.20	Картометрический	1.00	-
214	386001.25	2161029.31	Картометрический	1.00	-
215	385968.75	2161052.54	Картометрический	1.00	-
216	385862.50	2161030.50	Картометрический	1.00	-
217	385678.04	2160924.13	Картометрический	1.00	-
218	385610.62	2160907.79	Аналитический	0.10	-
219	385570.47	2160878.33	Аналитический	0.10	-

1	2	3	4	5	6
220	385516.40	2160874.08	Аналитический	0.10	-
221	385523.11	2160784.96	Аналитический	0.20	-
222	385514.76	2160780.73	Аналитический	0.20	-
223	385479.77	2160761.28	Аналитический	0.20	-
224	385463.63	2160752.28	Аналитический	0.20	-
225	385529.33	2160639.55	Аналитический	0.20	-
226	385529.66	2160563.10	Картометрический	1.00	-
227	385662.02	2160491.20	Картометрический	1.00	-
228	385714.82	2160514.32	Картометрический	1.00	-
229	385779.43	2160580.59	Картометрический	1.00	-
230	385822.49	2160608.45	Картометрический	1.00	-
231	385875.79	2160650.78	Картометрический	1.00	-
232	385910.91	2160690.30	Картометрический	1.00	-
233	385983.99	2160667.83	Картометрический	1.00	-
234	386039.93	2160715.35	Картометрический	1.00	-
235	386098.09	2160784.11	Картометрический	1.00	-
236	386127.28	2160810.85	Картометрический	1.00	-
237	386029.27	2160912.74	Картометрический	1.00	-
238	386074.67	2160931.27	Картометрический	1.00	-
239	386115.90	2160945.49	Картометрический	1.00	-
240	386189.12	2160969.55	Картометрический	1.00	-
241	386274.30	2160986.16	Картометрический	1.00	-
242	386335.96	2160982.81	Картометрический	1.00	-
243	386373.89	2160978.18	Картометрический	1.00	-
244	386374.38	2160933.76	Картометрический	1.00	-
245	386395.81	2160921.59	Картометрический	1.00	-
246	386444.03	2160940.97	Картометрический	1.00	-
247	386491.30	2160958.39	Картометрический	1.00	-
248	386539.76	2160976.25	Картометрический	1.00	-
249	386664.92	2160965.62	Картометрический	1.00	-
250	386699.50	2160974.72	Картометрический	1.00	-
251	386724.15	2160935.06	Картометрический	1.00	-
252	386771.59	2160922.52	Картометрический	1.00	-
253	386790.34	2160883.15	Картометрический	1.00	-
254	386814.60	2160859.18	Картометрический	1.00	-
255	386848.74	2160877.83	Картометрический	1.00	-
256	386806.19	2161015.16	Картометрический	1.00	-
257	386929.02	2161073.10	Картометрический	1.00	-
258	387033.03	2161133.35	Картометрический	1.00	-
259	387131.92	2161196.00	Картометрический	1.00	-
260	387203.72	2161195.26	Картометрический	1.00	-
261	387247.02	2161219.23	Картометрический	1.00	-
262	387261.58	2161244.18	Картометрический	1.00	-
263	387291.74	2161253.41	Картометрический	1.00	-
264	387301.48	2161268.91	Картометрический	1.00	-
265	387353.37	2161287.16	Картометрический	1.00	-
266	387359.80	2161266.98	Картометрический	1.00	-
267	387410.89	2161283.52	Картометрический	1.00	-

1	2	3	4	5	6
268	387440.04	2161299.50	Картометрический	1.00	-
269	387403.16	2161343.53	Картометрический	1.00	-
270	387407.70	2161347.66	Картометрический	1.00	-
271	387433.14	2161370.53	Картометрический	1.00	-
272	387483.80	2161394.18	Картометрический	1.00	-
273	387500.33	2161404.91	Картометрический	1.00	-
274	387511.40	2161411.87	Картометрический	1.00	-
275	387701.62	2161469.24	Картометрический	1.00	-
276	387713.75	2161482.22	Картометрический	1.00	-
277	387748.17	2161570.27	Картометрический	1.00	-
278	387860.37	2161656.37	Картометрический	1.00	-
279	387882.55	2161673.02	Картометрический	1.00	-
175	387893.49	2161711.24	Картометрический	1.00	-
280	385357.18	2160747.63	Аналитический	0.10	-
281	385339.38	2160819.04	Аналитический	0.10	-
282	385310.67	2160853.28	Аналитический	0.10	-
283	385195.44	2160776.61	Аналитический	0.10	-
284	385176.20	2160773.71	Аналитический	0.10	-
285	385110.97	2160725.19	Аналитический	0.10	-
286	385117.23	2160703.24	Аналитический	0.10	-
287	385147.96	2160687.41	Картометрический	1.00	-
288	385166.31	2160654.66	Картометрический	1.00	-
289	385190.55	2160666.25	Картометрический	1.00	-
290	385203.63	2160641.02	Картометрический	1.00	-
291	385243.80	2160668.79	Картометрический	1.00	-
292	385273.09	2160716.39	Аналитический	0.10	-
293	385317.93	2160740.98	Аналитический	0.10	-
280	385357.18	2160747.63	Аналитический	0.10	-
294	385418.71	2160451.25	Картометрический	1.00	-
295	385354.18	2160478.07	Картометрический	1.00	-
296	385180.58	2160380.34	Картометрический	1.00	-
297	385184.73	2160375.90	Аналитический	0.30	-
298	385221.87	2160336.06	Аналитический	0.30	-
299	385242.33	2160325.36	Аналитический	0.30	-
300	385277.54	2160346.27	Аналитический	0.30	-
301	385295.21	2160363.00	Аналитический	0.30	-
302	385336.74	2160402.33	Картометрический	1.00	-
303	385297.59	2160430.80	Картометрический	1.00	-
294	385418.71	2160451.25	Картометрический	1.00	-



3. Сведения о характерных точках части (частей) границы объекта					
Обозначение характерных точек части границы	Координаты, м		Метод определения координат характерной точки	Средняя квадратическая погрешность положения характерной точки (M <sub>t</sub> ), м	Описание обозначения точки на местности (при наличии)
	X	Y			
1	2	3	4	5	6
Часть №					
-	-	-	-	-	-






Масштаб 1:10000

Нижче наведені умовні знаки та об'єкти:

-  грании територіальної зони
-  грании муніципального образлення
-  характерні точки грании територіальної зони

Руководитель БУ Ю «Територіально-проектний центр»  
Поліська  Ю.В. Шалігіна Дата - 25 - жовтня 2022г.

Місце для отримання копії (оригіналу) акта, що визначає межі територіальної зони, на території якого здійснюється виконання грании об'єкта



## ОПИСАНИЕ МЕСТОПОЛОЖЕНИЯ ГРАНИЦ

Общественно-деловая зона села Михайловка – ОД/4

---

(наименование объекта, местоположение границ которого описано  
(далее - объект)

## Раздел 1

Сведения об объекте		
№ п/п	Характеристики объекта	Описание характеристик
1	2	3
1	Местоположение объекта	Воронежская область, Павловский муниципальный район, Петровское сельское поселение, село Михайловка
2	Площадь объекта $\pm$ величина погрешности определения площади ( $P \pm \Delta P$ )	-
3	Иные характеристики объекта	-

Сведения о местоположении границ объекта					
1. Система координат: МСК - 36, зона 2					
2. Сведения о характерных точках границ объекта					
Обозначение характерных точек границ	Координаты, м		Метод определения координат характерной точки	Средняя квадратическая погрешность положения характерной точки (Mt), м	Описание обозначения точки на местности (при наличии)
	X	Y			
1	2	3	4	5	6
1	387771.80	2161729.85	Картометрический	1.00	-
2	387831.29	2161795.70	Картометрический	1.00	-
3	387789.71	2161897.38	Картометрический	1.00	-
4	387713.58	2161949.67	Аналитический	0.10	-
5	387707.52	2161952.41	Аналитический	0.10	-
6	387703.65	2161950.90	Аналитический	0.10	-
7	387700.39	2161947.54	Аналитический	0.10	-
8	387682.84	2161923.61	Аналитический	0.10	-
9	387665.29	2161899.68	Аналитический	0.10	-
10	387647.74	2161875.74	Аналитический	0.10	-
11	387630.20	2161851.81	Аналитический	0.10	-
12	387628.17	2161845.84	Аналитический	0.10	-
13	387629.59	2161840.09	Аналитический	0.10	-
14	387614.81	2161812.79	Аналитический	0.10	-
15	387609.03	2161805.61	Аналитический	0.10	-
16	387597.63	2161813.15	Аналитический	0.10	-
17	387594.28	2161776.93	Картометрический	1.00	-
18	387596.91	2161748.45	Картометрический	1.00	-
19	387656.91	2161818.91	Картометрический	1.00	-
1	387771.80	2161729.85	Картометрический	1.00	-
3. Сведения о характерных точках части (частей) границы объекта					
Обозначение характерных точек части границы	Координаты, м		Метод определения координат характерной точки	Средняя квадратическая погрешность положения характерной точки (Mt), м	Описание обозначения точки на местности (при наличии)
	X	Y			
1	2	3	4	5	6
Часть №					
-	-	-	-	-	-



## План границ объекта



Масштаб 1:2000

Используемые условные знаки и обозначения:



границы территориальной зоны

характерная точка границ территориальной зоны

Руководитель БУВО «Нормативно-проектный центр»

Подпись Ю.В. Шалыгина Ю.В. Шалыгина Дата « 25 » июля 2022 г.

Место для оттока печати (при наличии) лица, составившего описание местоположения границ объекта

## ОПИСАНИЕ МЕСТОПОЛОЖЕНИЯ ГРАНИЦ

Зона улиц, дорог, инженерной и транспортной инфраструктуры  
села Михайловка – ИТ1/4(наименование объекта, местоположение границ которого описано  
(далее - объект))

## Раздел 1

Сведения об объекте		
№ п/п	Характеристики объекта	Описание характеристик
1	2	3
1	Местоположение объекта	Воронежская область, Павловский муниципальный район, Петровское сельское поселение, село Михайловка
2	Площадь объекта $\pm$ величина погрешности определения площади ( $P \pm \Delta P$ )	-
3	Иные характеристики объекта	-

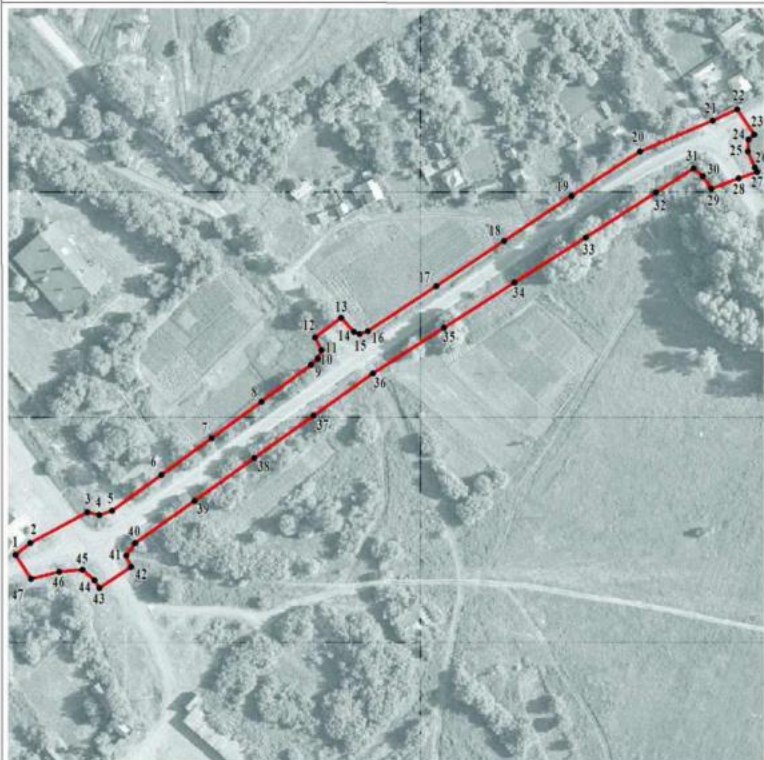
## Раздел 2

Сведения о местоположении границ объекта					
1. Система координат: МСК - 36, зона 2					
2. Сведения о характерных точках границ объекта					
Обозначение характерных точек границ	Координаты, м		Метод определения координат характерной точки	Средняя квадратическая погрешность положения характерной точки (M <sub>t</sub> ), м	Описание обозначения точки на местности (при наличии)
	X	Y			
1	2	3	4	5	6
1	387609.03	2161805.61	Аналитический	0.10	-
2	387614.81	2161812.79	Аналитический	0.10	-
3	387629.59	2161840.09	Аналитический	0.10	-
4	387628.17	2161845.84	Аналитический	0.10	-
5	387630.20	2161851.81	Аналитический	0.10	-
6	387647.74	2161875.74	Аналитический	0.10	-
7	387665.29	2161899.68	Аналитический	0.10	-
8	387682.84	2161923.61	Аналитический	0.10	-
9	387700.39	2161947.54	Аналитический	0.10	-
10	387703.65	2161950.90	Аналитический	0.10	-
11	387707.52	2161952.41	Аналитический	0.10	-
12	387713.58	2161949.67	Аналитический	0.10	-
13	387723.05	2161961.98	Аналитический	0.10	-
14	387716.28	2161968.15	Аналитический	0.10	-
15	387715.28	2161970.97	Аналитический	0.10	-
16	387716.89	2161975.00	Аналитический	0.10	-
17	387738.48	2162007.63	Аналитический	0.10	-
18	387760.07	2162040.26	Аналитический	0.10	-
19	387781.66	2162072.90	Аналитический	0.10	-
20	387803.25	2162105.53	Аналитический	0.10	-
21	387818.07	2162140.58	Аналитический	0.10	-
22	387823.32	2162152.53	Аналитический	0.10	-
23	387811.19	2162160.50	Аналитический	0.10	-
24	387808.86	2162157.90	Аналитический	0.10	-
25	387803.05	2162157.35	Аналитический	0.10	-
26	387795.13	2162160.83	Аналитический	0.10	-
27	387793.26	2162161.86	Аналитический	0.10	-
28	387790.07	2162153.21	Аналитический	0.10	-
29	387785.16	2162139.92	Аналитический	0.10	-
30	387791.33	2162135.70	Аналитический	0.10	-
31	387794.93	2162131.43	Аналитический	0.10	-
32	387783.38	2162113.52	Аналитический	0.10	-
33	387761.67	2162079.47	Аналитический	0.10	-
34	387739.96	2162045.43	Аналитический	0.10	-
35	387718.25	2162011.39	Аналитический	0.10	-

1	2	3	4	5	6
36	387696.54	2161977.35	Аналитический	0.10	-
37	387676.08	2161948.80	Аналитический	0.10	-
38	387655.62	2161920.25	Аналитический	0.10	-
39	387635.16	2161891.71	Аналитический	0.10	-
40	387614.70	2161863.16	Аналитический	0.10	-
41	387608.59	2161858.71	Аналитический	0.10	-
42	387603.16	2161861.21	Аналитический	0.10	-
43	387593.07	2161845.88	Аналитический	0.10	-
44	387596.97	2161843.54	Аналитический	0.10	-
45	387602.00	2161837.64	Аналитический	0.10	-
46	387600.85	2161826.74	Аналитический	0.10	-
47	387597.63	2161813.15	Аналитический	0.10	-
1	387609.03	2161805.61	Аналитический	0.10	-
3. Сведения о характерных точках части (частей) границы объекта					
Обозначение характерных точек части границы	Координаты, м		Метод определения координат характерной точки	Средняя квадратическая погрешность положения характерной точки (Mt), м	Описание обозначения точки на местности (при наличии)
	X	Y			
1	2	3	4	5	6
Часть №					
-	-	-	-	-	-



## План границ объекта



Масштаб 1:2000

Используемые условные знаки и обозначения:



границы территориальной зоны



характерная точка границ территориальной зоны

Руководитель БУВО «Нормативно-проектный центр»

Подпись *Ю.В. Шалыгина* Ю.В. Шалыгина Дата « 25 » июля 2022 г.

Место для оттиска печати (при наличии) лица, составившего описание местоположения границ объекта



## ОПИСАНИЕ МЕСТОПОЛОЖЕНИЯ ГРАНИЦ

Зона сельскохозяйственного использования в границах населенного пункта  
села Михайловка – СХ1/4

(наименование объекта, местоположение границ которого описано  
(далее - объект))

## Раздел 1

Сведения об объекте		
№ п/п	Характеристики объекта	Описание характеристик
1	2	3
1	Местоположение объекта	Воронежская область, Павловский муниципальный район, Петровское сельское поселение, село Михайловка
2	Площадь объекта $\pm$ величина погрешности определения площади ( $P \pm \Delta P$ )	-
3	Иные характеристики объекта	-

Сведения о местоположении границ объекта					
1. Система координат: МСК - 36, зона 2					
2. Сведения о характерных точках границ объекта					
Обозначение характерных точек границ	Координаты, м		Метод определения координат характерной точки	Средняя квадратическая погрешность положения характерной точки (Мп), м	Описание обозначения точки на местности (при наличии)
	X	Y			
1	2	3	4	5	6
1	389808.32	2163087.07	Картометрический	1.00	-
2	389780.12	2163104.31	Картометрический	1.00	-
3	389744.04	2163136.64	Картометрический	1.00	-
4	389652.51	2163062.43	Картометрический	1.00	-
5	389575.38	2163164.70	Картометрический	1.00	-
6	389497.62	2163258.06	Картометрический	1.00	-
7	389485.84	2163209.54	Картометрический	1.00	-
8	389434.36	2163114.51	Картометрический	1.00	-
9	389396.89	2163038.39	Картометрический	1.00	-
10	389372.81	2162969.31	Картометрический	1.00	-
11	389369.90	2162898.10	Картометрический	1.00	-
12	389359.77	2162851.31	Картометрический	1.00	-
13	389301.02	2162738.35	Картометрический	1.00	-
14	389276.88	2162672.65	Картометрический	1.00	-
15	389273.12	2162647.17	Картометрический	1.00	-
16	389286.30	2162619.47	Картометрический	1.00	-
17	389322.61	2162621.02	Картометрический	1.00	-
18	389349.20	2162645.26	Картометрический	1.00	-
19	389435.60	2162726.44	Картометрический	1.00	-
1	389808.32	2163087.07	Картометрический	1.00	-
20	389727.92	2162650.49	Картометрический	1.00	-
21	389701.94	2162683.96	Картометрический	1.00	-
22	389679.87	2162667.38	Картометрический	1.00	-
23	389705.23	2162627.63	Картометрический	1.00	-
20	389727.92	2162650.49	Картометрический	1.00	-
24	386477.05	2160844.82	Картометрический	1.00	-
25	386448.48	2160909.34	Картометрический	1.00	-
26	386444.03	2160940.97	Картометрический	1.00	-
27	386395.81	2160921.59	Картометрический	1.00	-

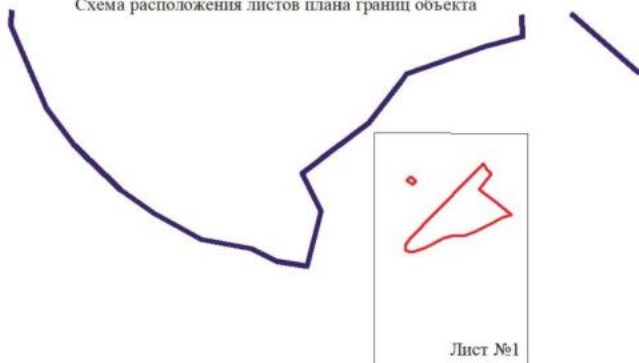
1	2	3	4	5	6
28	386412.58	2160893.19	Картометрический	1.00	-
29	386445.47	2160829.59	Картометрический	1.00	-
24	386477.05	2160844.82	Картометрический	1.00	-
3. Сведения о характерных точках части (частей) границы объекта					
Обозначение характерных точек части границы	Координаты, м		Метод определения координат характерной точки	Средняя квадратическая погрешность положения характерной точки (Mt), м	Описание обозначения точки на местности (при наличии)
	X	Y			
1	2	3	4	5	6
Часть №					
-	-	-	-	-	-



## Раздел 4

## План границ объекта




Схема расположения листов плана границ объекта




Лист №2

Масштаб 1:25000

Используемые условные знаки и обозначения:

	границы территориальной зоны
	границы муниципального образования
	Лист №1
	область и номер листа плана границ объекта

Руководитель БУВО «Нормативно-проектный центр»

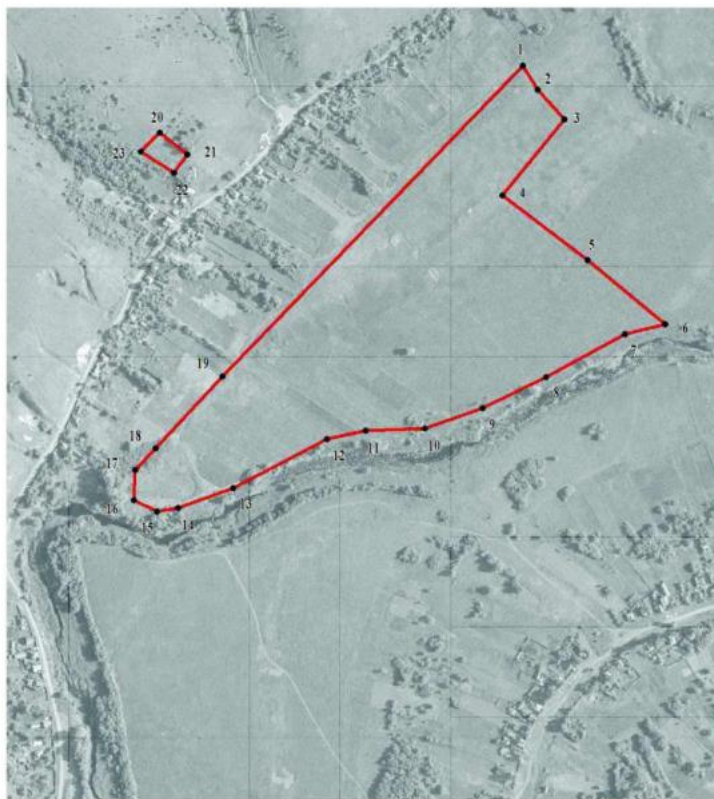
Подпись  Ю.В.Шалыгина Дата « 25 » июля 2022 г.

Место для оттиска печати (при наличии) лица, составившего описание местоположения границ объекта



## План границ объекта

Лист №1



Используемые условные знаки и обозначения: Масштаб 1:5000



границы территориальной зоны



характерная точка границ территориальной зоны

Руководитель БУВО «Нормативно-проектный центр»

Подпись Шалыгина Ю.В. Ю.В.Шалыгина Дата « 25 » июля 2022 г.

Место для оттиска печати (при наличии) лица, составившего описание местоположения границ объекта

## План границ объекта

Лист №2



Масштаб 1:2000

Используемые условные знаки и обозначения:



— границы территориальной зоны

● 24

характерная точка границ территориальной зоны

Руководитель БУВО «Нормативно-проектный центр»

Подпись Ю.В. Шальгина Ю.В. Шальгина Дата « 25 » июля 2022 г.

Место для оттиска печати (при наличии) лица, составившего описание местоположения границ объекта

## ОПИСАНИЕ МЕСТОПОЛОЖЕНИЯ ГРАНИЦ

Зона сельскохозяйственного производства села Михайловка – СХ2/4

(наименование объекта, местоположение границ которого описано  
(далее - объект)

## Раздел 1

Сведения об объекте		
№ п/п	Характеристики объекта	Описание характеристик
1	2	3
1	Местоположение объекта	Воронежская область, Павловский муниципальный район, Петровское сельское поселение, село Михайловка
2	Площадь объекта $\pm$ величина погрешности определения площади ( $P \pm \Delta P$ )	-
3	Иные характеристики объекта	-

## Раздел 2

Сведения о местоположении границ объекта					
1. Система координат: МСК - 36, зона 2					
2. Сведения о характерных точках границ объекта					
Обозначение характерных точек границ	Координаты, м		Метод определения координат характерной точки	Средняя квадратическая погрешность положения характерной точки (Мт), м	Описание обозначения точки на местности (при наличии)
	X	Y			
1	2	3	4	5	6
1	385517.35	2160499.57	Картометрический	1.00	-
2	385525.61	2160542.19	Картометрический	1.00	-
3	385529.66	2160563.10	Картометрический	1.00	-
4	385529.33	2160639.55	Картометрический	1.00	-
5	385463.63	2160752.28	Картометрический	1.00	-
6	385479.77	2160761.28	Картометрический	1.00	-
7	385514.76	2160780.73	Картометрический	1.00	-
8	385523.11	2160784.96	Картометрический	1.00	-
9	385516.40	2160874.08	Картометрический	1.00	-
10	385412.65	2160909.74	Картометрический	1.00	-
11	385297.05	2160945.21	Картометрический	1.00	-
12	385242.08	2160933.94	Картометрический	1.00	-
13	385131.00	2160858.95	Картометрический	1.00	-
14	385166.38	2160813.74	Картометрический	1.00	-
15	385176.20	2160773.71	Картометрический	1.00	-
16	385195.44	2160776.61	Картометрический	1.00	-
17	385310.67	2160853.28	Картометрический	1.00	-
18	385339.38	2160819.04	Картометрический	1.00	-
19	385357.18	2160747.63	Картометрический	1.00	-
20	385317.93	2160740.98	Картометрический	1.00	-
21	385273.09	2160716.39	Картометрический	1.00	-
22	385243.80	2160668.79	Картометрический	1.00	-
23	385354.18	2160478.07	Картометрический	1.00	-
24	385418.71	2160451.25	Картометрический	1.00	-
1	385517.35	2160499.57	Картометрический	1.00	-
3. Сведения о характерных точках части (частей) границы объекта					
Обозначение характерных точек части границы	Координаты, м		Метод определения координат характерной точки	Средняя квадратическая погрешность положения характерной точки (Мт), м	Описание обозначения точки на местности (при наличии)
	X	Y			
1	2	3	4	5	6
Часть №					
-	-	-	-	-	-



## План границ объекта



Используемые условные знаки и обозначения:



границы территориальной зоны



характерная точка границ территориальной зоны

Руководитель БУВО «Нормативно-проектный центр»

Подпись Ю.В. Шалыгина Ю.В. Шалыгина Дата « 25 » июля 2022 г.

Место для оттиска печати (при наличии) лица, составившего описание местоположения границ объекта

## ОПИСАНИЕ МЕСТОПОЛОЖЕНИЯ ГРАНИЦ

Зона природных территорий и защитного озеленения села Михайловка – Р1/4

(наименование объекта, местоположение границ которого описано  
(далее - объект)

## Раздел 1

Сведения об объекте		
№ п/п	Характеристики объекта	Описание характеристик
1	2	3
1	Местоположение объекта	Воронежская область, Павловский муниципальный район, Петровское сельское поселение, село Михайловка
2	Площадь объекта $\pm$ величина погрешности определения площади ( $P \pm \Delta P$ )	-
3	Иные характеристики объекта	-

## Раздел 2

## Сведения о местоположении границ объекта

## 1. Система координат: МСК - 36, зона 2

## 2. Сведения о характерных точках границ объекта

Обозначение характерных точек границ	Координаты, м		Метод определения координат характерной точки	Средняя квадратическая погрешность положения характерной точки (Mt), м	Описание обозначения точки на местности (при наличии)
	X	Y			
1	2	3	4	5	6
1	388652.54	2162349.41	Картометрический	1.00	-
2	388663.31	2162390.05	Картометрический	1.00	-
3	388653.40	2162428.96	Картометрический	1.00	-
4	388627.48	2162436.81	Картометрический	1.00	-
5	388599.69	2162418.88	Картометрический	1.00	-
6	388577.24	2162398.96	Картометрический	1.00	-
7	388585.11	2162384.71	Картометрический	1.00	-
8	388592.14	2162377.31	Картометрический	1.00	-
9	388645.27	2162398.36	Картометрический	1.00	-
1	388652.54	2162349.41	Картометрический	1.00	-

## 3. Сведения о характерных точках части (частей) границы объекта

Обозначение характерных точек части границы	Координаты, м		Метод определения координат характерной точки	Средняя квадратическая погрешность положения характерной точки (Mt), м	Описание обозначения точки на местности (при наличии)
	X	Y			
1	2	3	4	5	6
Часть №					
-	-	-	-	-	-





## План границ объекта




Масштаб 1:2000

Используемые условные знаки и обозначения:

	границы территориальной зоны
	характерная точка границ территориальной зоны

Руководитель БУВО «Нормативно-проектный центр»

Подпись  Ю.В. Шалыгина Дата « 25 » июля 2022 г.

Место для оттиска печати (при наличии) лица, составившего описание местоположения границ объекта



## ОПИСАНИЕ МЕСТОПОЛОЖЕНИЯ ГРАНИЦ

Зона ритуальных объектов села Михайловка – СН1/4

(наименование объекта, местоположение границ которого описано  
(далее - объект)

## Раздел 1

Сведения об объекте		
№ п/п	Характеристики объекта	Описание характеристик
1	2	3
1	Местоположение объекта	Воронежская область, Павловский муниципальный район, Петровское сельское поселение, село Михайловка
2	Площадь объекта $\pm$ величина погрешности определения площади ( $P \pm \Delta P$ )	-
3	Иные характеристики объекта	-

## Раздел 2

## Сведения о местоположении границ объекта

1. Система координат: МСК - 36, зона 2

2. Сведения о характерных точках границ объекта

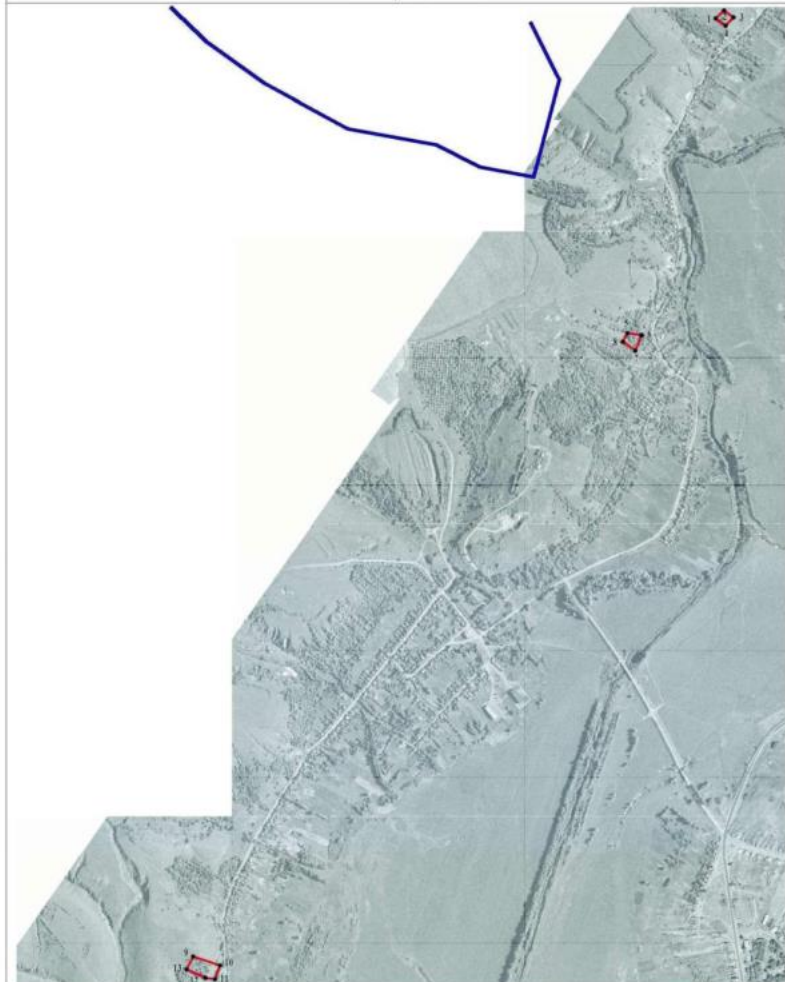
Обозначение характерных точек границ	Координаты, м		Метод определения координат характерной точки	Средняя квадратическая погрешность положения характерной точки (Мт), м	Описание обозначения точки на местности (при наличии)
	X	Y			
1	2	3	4	5	6
1	389727.92	2162650.49	Картометрический	1.00	-
2	389755.00	2162680.11	Картометрический	1.00	-
3	389729.82	2162711.33	Картометрический	1.00	-
4	389701.94	2162683.96	Картометрический	1.00	-
1	389727.92	2162650.49	Картометрический	1.00	-
5	388652.54	2162349.41	Картометрический	1.00	-
6	388645.27	2162398.36	Картометрический	1.00	-
7	388592.14	2162377.31	Картометрический	1.00	-
8	388622.81	2162334.84	Картометрический	1.00	-
5	388652.54	2162349.41	Картометрический	1.00	-
9	386522.11	2160865.64	Картометрический	1.00	-
10	386491.30	2160958.39	Картометрический	1.00	-
11	386444.03	2160940.97	Картометрический	1.00	-
12	386448.48	2160909.34	Картометрический	1.00	-
13	386477.05	2160844.82	Картометрический	1.00	-
9	386522.11	2160865.64	Картометрический	1.00	-

3. Сведения о характерных точках части (частей) границы объекта

Обозначение характерных точек части границы	Координаты, м		Метод определения координат характерной точки	Средняя квадратическая погрешность положения характерной точки (Мт), м	Описание обозначения точки на местности (при наличии)
	X	Y			
1	2	3	4	5	6
Часть №					
-	-	-	-	-	-







## План границ объекта



Масштаб 1:10000

Используемые условные знаки и обозначения:

	границы территориальной зоны
	границы муниципального образования
	характерная точка границ территориальной зоны

Руководитель БУВО «Нормативно-проектный центр»  
 Подпись  Ю.В.Шалыгина Дата « 25 » июля 2022г.  
 Место для отвода печати (при наличии) знака, составленного описании местоположения границ объекта



СВЕДЕНИЯ О ГРАНИЦАХ ТЕРРИТОРИАЛЬНЫХ ЗОН,  
СОДЕРЖАЩИЕ ГРАФИЧЕСКОЕ ОПИСАНИЕ МЕСТОПОЛОЖЕНИЯ  
ГРАНИЦ ТЕРРИТОРИАЛЬНЫХ ЗОН, ПЕРЕЧЕНЬ КООРДИНАТ  
ХАРАКТЕРНЫХ ТОЧЕК ГРАНИЦ ТЕРРИТОРИАЛЬНЫХ ЗОН  
ПОСЁЛКА РАССВЕТ

## ОПИСАНИЕ МЕСТОПОЛОЖЕНИЯ ГРАНИЦ

Зона застройки индивидуальными жилыми домами посёлка Рассвет – Ж1/5

(наименование объекта, местоположение границ которого описано  
(далее - объект)

## Раздел 1

Сведения об объекте		
№ п/п	Характеристики объекта	Описание характеристик
1	2	3
1	Местоположение объекта	Воронежская область, Павловский муниципальный район, Петровское сельское поселение, посёлок Рассвет
2	Площадь объекта $\pm$ величина погрешности определения площади ( $P \pm \Delta P$ )	-
3	Иные характеристики объекта	-

## Раздел 2

## Сведения о местоположении границ объекта

1. Система координат: МСК - 36, зона 2

2. Сведения о характерных точках границ объекта

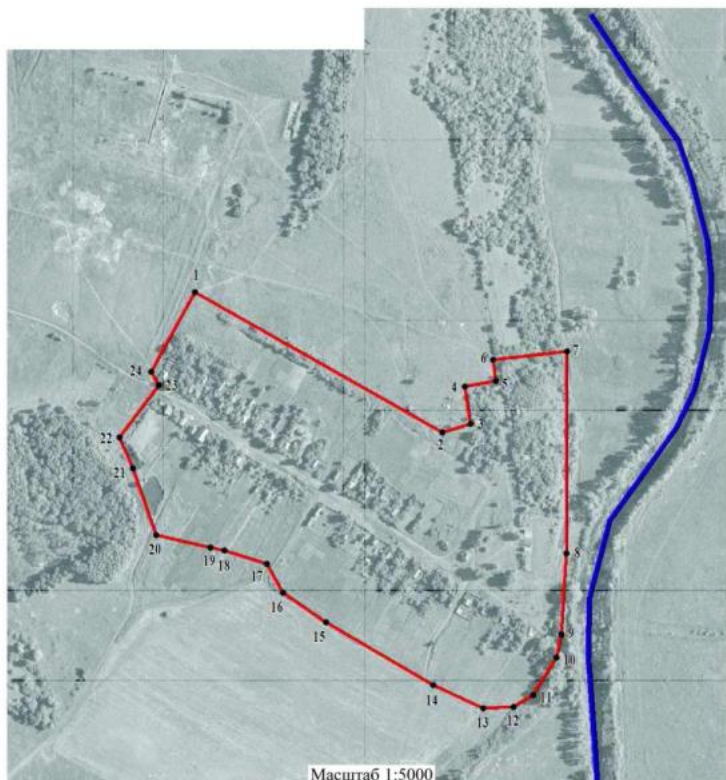
Обозначение характерных точек границ	Координаты, м		Метод определения координат характерной точки	Средняя квадратическая погрешность положения характерной точки (Mt), м	Описание обозначения точки на местности (при наличии)
	X	Y			
1	2	3	4	5	6
1	383709.45	2158796.82	Картометрический	1.00	-
2	383541.08	2159093.72	Картометрический	1.00	-
3	383551.31	2159127.29	Картометрический	1.00	-
4	383596.17	2159120.62	Картометрический	1.00	-
5	383602.36	2159158.03	Картометрический	1.00	-
6	383627.79	2159155.04	Картометрический	1.00	-
7	383638.27	2159243.39	Картометрический	1.00	-
8	383395.50	2159242.93	Картометрический	1.00	-
9	383297.46	2159237.13	Картометрический	1.00	-
10	383269.64	2159230.76	Картометрический	1.00	-
11	383225.24	2159202.92	Картометрический	1.00	-
12	383210.38	2159178.94	Картометрический	1.00	-
13	383209.24	2159143.31	Картометрический	1.00	-
14	383237.25	2159082.70	Картометрический	1.00	-
15	383311.98	2158954.16	Картометрический	1.00	-
16	383347.46	2158902.15	Аналитический	0.30	-
17	383382.89	2158883.21	Аналитический	0.30	-
18	383398.45	2158832.59	Аналитический	0.30	-
19	383402.35	2158815.63	Аналитический	0.30	-
20	383417.49	2158749.79	Картометрический	1.00	-
21	383497.43	2158722.23	Картометрический	1.00	-
22	383534.58	2158706.09	Картометрический	1.00	-
23	383597.72	2158753.61	Картометрический	1.00	-
24	383613.83	2158744.43	Картометрический	1.00	-
1	383709.45	2158796.82	Картометрический	1.00	-

3. Сведения о характерных точках части (частей) границы объекта



Обозначение характерных точек части границы	Координаты, м		Метод определения координат характерной точки	Средняя квадратическая погрешность положения характерной точки (Mt), м	Описание обозначения точки на местности (при наличии)
	X	Y			
1	2	3	4	5	6
Часть №					
-	-	-	-	-	-




## План границ объекта



Используемые условные знаки и обозначения:

- |   |   |
|---|---|
|  | границы территориальной зоны                  |
|  | характерная точка границ территориальной зоны |

Руководитель БУВО «Нормативно-проектный центр»

Подпись  Ю.В.Шалыгина Дата « 25 » июля 2022 г.

Место для оттиска печати (при наличии) лица, составившего описание местоположения границ объекта



## ОПИСАНИЕ МЕСТОПОЛОЖЕНИЯ ГРАНИЦ

Зона сельскохозяйственного использования в границах населенного пункта  
посёлка Рассвет – СХ1/5

(наименование объекта, местоположение границ которого описано  
(далее - объект)

## Раздел 1

Сведения об объекте		
№ п/п	Характеристики объекта	Описание характеристик
1	2	3
1	Местоположение объекта	Воронежская область, Павловский муниципальный район, Петровское сельское поселение, посёлок Рассвет
2	Площадь объекта $\pm$ величина погрешности определения площади ( $P \pm \Delta P$ )	-
3	Иные характеристики объекта	-

## Раздел 2


Сведения о местоположении границ объекта					
1. Система координат: МСК - 36, зона 2					
2. Сведения о характерных точках границ объекта					
Обозначение характерных точек границ	Координаты, м		Метод определения координат характерной точки	Средняя квадратическая погрешность положения характерной точки (Мт), м	Описание обозначения точки на местности (при наличии)
	X	Y			
1	2	3	4	5	6
1	384134.59	2159216.38	Картометрический	1.00	-
2	384131.99	2159217.01	Картометрический	1.00	-
3	384131.54	2159217.16	Картометрический	1.00	-
4	384108.97	2159227.43	Картометрический	1.00	-
5	384091.11	2159243.92	Картометрический	1.00	-
6	384087.08	2159245.69	Картометрический	1.00	-
7	384073.03	2159248.20	Картометрический	1.00	-
8	384072.15	2159248.51	Картометрический	1.00	-
9	384061.45	2159254.19	Картометрический	1.00	-
10	384044.77	2159257.24	Картометрический	1.00	-
11	384044.04	2159257.47	Картометрический	1.00	-
12	384028.35	2159264.81	Картометрический	1.00	-
13	384028.00	2159265.01	Картометрический	1.00	-
14	384004.96	2159279.84	Картометрический	1.00	-
15	384004.64	2159280.08	Картометрический	1.00	-
16	383971.79	2159308.15	Картометрический	1.00	-
17	383924.11	2159338.67	Картометрический	1.00	-
18	383887.49	2159361.50	Картометрический	1.00	-
19	383857.46	2159379.11	Картометрический	1.00	-
20	383827.57	2159392.92	Картометрический	1.00	-
21	383790.09	2159404.38	Картометрический	1.00	-
22	383763.36	2159406.92	Картометрический	1.00	-
23	383731.36	2159408.63	Картометрический	1.00	-
24	383681.21	2159410.07	Картометрический	1.00	-
25	383639.92	2159405.18	Картометрический	1.00	-
26	383626.80	2159403.44	Картометрический	1.00	-
27	383586.32	2159394.32	Картометрический	1.00	-
28	383545.72	2159375.05	Картометрический	1.00	-
29	383478.95	2159326.80	Картометрический	1.00	-
30	383457.10	2159307.62	Картометрический	1.00	-
31	383436.94	2159296.47	Картометрический	1.00	-
32	383435.29	2159295.28	Картометрический	1.00	-
33	383395.50	2159242.93	Картометрический	1.00	-
34	383638.27	2159243.39	Картометрический	1.00	-
35	383755.37	2159219.81	Картометрический	1.00	-

1	2	3	4	5	6
36	383956.78	2159214.53	Картометрический	1.00	-
1	384134.59	2159216.38	Картометрический	1.00	-
3. Сведения о характерных точках части (частей) границы объекта					
Обозначение характерных точек части границы	Координаты, м		Метод определения координат характерной точки	Средняя квадратическая погрешность положения характерной точки (Mt), м	Описание обозначения точки на местности (при наличии)
	X	Y			
1	2	3	4	5	6
Часть №					
-	-	-	-	-	-





## Раздел 4

## План границ объекта




Масштаб 1:5000

Используемые условные знаки и обозначения:

- |   |   |
|---|---|
|  | границы территориальной зоны                  |
|  | характерная точка границ территориальной зоны |

Руководитель БУВО «Нормативно-проектный центр»

Подпись  Ю.В. Шальгина Дата « 25 » июля 2022 г.

Место для оттиска печати (при наличии) лица, составившего описание местоположения границ объекта



СВЕДЕНИЯ О ГРАНИЦАХ ТЕРРИТОРИАЛЬНЫХ ЗОН,  
СОДЕРЖАЩИЕ ГРАФИЧЕСКОЕ ОПИСАНИЕ МЕСТОПОЛОЖЕНИЯ  
ГРАНИЦ ТЕРРИТОРИАЛЬНЫХ ЗОН, ПЕРЕЧЕНЬ КООРДИНАТ  
ХАРАКТЕРНЫХ ТОЧЕК ГРАНИЦ ТЕРРИТОРИАЛЬНЫХ ЗОН,  
РАСПОЛОЖЕННЫХ ЗА ГРАНИЦАМИ НАСЕЛЕННЫХ ПУНКТОВ НА  
ТЕРРИТОРИИ ПЕТРОВСКОГО СЕЛЬСКОГО ПОСЕЛЕНИЯ

## ОПИСАНИЕ МЕСТОПОЛОЖЕНИЯ ГРАНИЦ

Производственная зона за границами населенных пунктов – ПП

(наименование объекта, местоположение границ которого описано  
(далее - объект)

## Раздел 1

Сведения об объекте		
№ п/п	Характеристики объекта	Описание характеристик
1	2	3
1	Местоположение объекта	Воронежская область, Павловский муниципальный район, Петровское сельское поселение
2	Площадь объекта $\pm$ величина погрешности определения площади ( $P \pm \text{Дельта } P$ )	-
3	Иные характеристики объекта	-

## Раздел 2

## Сведения о местоположении границ объекта

1. Система координат: МСК - 36, зона 2

2. Сведения о характерных точках границ объекта

Обозначение характерных точек границ	Координаты, м		Метод определения координат характерной точки	Средняя квадратическая погрешность положения характерной точки (Mt), м	Описание обозначения точки на местности (при наличии)
	X	Y			
1	2	3	4	5	6
1	386808.09	2165366.71	Картометрический	5.00	-
2	386930.11	2165591.38	Картометрический	5.00	-
3	387036.63	2165599.13	Картометрический	5.00	-
4	386885.56	2165715.34	Картометрический	5.00	-
5	386763.54	2165759.89	Картометрический	5.00	-
6	386329.69	2165947.76	Картометрический	5.00	-
7	386289.02	2165922.58	Картометрический	5.00	-
8	386318.07	2165872.22	Картометрический	5.00	-
9	386738.36	2165599.13	Картометрический	5.00	-
10	386674.45	2165500.35	Картометрический	5.00	-
1	386808.09	2165366.71	Картометрический	5.00	-

3. Сведения о характерных точках части (частей) границы объекта

Обозначение характерных точек части границы	Координаты, м		Метод определения координат характерной точки	Средняя квадратическая погрешность положения характерной точки (Mt), м	Описание обозначения точки на местности (при наличии)
	X	Y			
1	2	3	4	5	6
Часть №					
-	-	-	-	-	-



## Раздел 4

## План границ объекта



Масштаб 1:5000

Используемые условные знаки и обозначения:




границы территориальной зоны



характерная точка границ территориальной зоны

Руководитель БУВО «Нормативно-проектный центр»

Подпись  Ю.В.Шалыгина Дата « 25 » июля 2022 г.

Место для оттиска печати (при наличии) лица, составившего описание местоположения границ объекта



## ОПИСАНИЕ МЕСТОПОЛОЖЕНИЯ ГРАНИЦ

Зона улиц, дорог, инженерной и транспортной инфраструктуры за границами населенных пунктов – ИТ1

(наименование объекта, местоположение границ которого описано  
(далее - объект)

## Раздел 1

Сведения об объекте		
№ п/п	Характеристики объекта	Описание характеристик
1	2	3
1	Местоположение объекта	Воронежская область, Павловский муниципальный район, Петровское сельское поселение
2	Площадь объекта $\pm$ величина погрешности определения площади ( $P \pm \Delta P$ )	-
3	Иные характеристики объекта	-

## Раздел 2

## Сведения о местоположении границ объекта

1. Система координат: МСК - 36, зона 2

2. Сведения о характерных точках границ объекта

Обозначение характерных точек границ	Координаты, м		Метод определения координат характерной точки	Средняя квадратическая погрешность положения характерной точки (Мт), м	Описание обозначения точки на местности (при наличии)
	X	Y			
1	2	3	4	5	6
1	391203.11	2156755.83	Аналитический	5.00	-
2	391198.74	2156758.50	Картометрический	5.00	-
3	391191.22	2156763.07	Картометрический	5.00	-
4	391179.43	2156747.68	Картометрический	5.00	-
5	391159.20	2156719.28	Картометрический	5.00	-
6	391142.45	2156699.65	Картометрический	5.00	-
7	391138.67	2156687.75	Картометрический	5.00	-
8	391077.75	2156604.75	Картометрический	5.00	-
9	391065.00	2156586.18	Картометрический	5.00	-
10	391050.68	2156565.31	Картометрический	5.00	-
11	391042.94	2156554.04	Картометрический	5.00	-
12	391040.30	2156555.56	Картометрический	5.00	-
13	390892.21	2156547.60	Картометрический	5.00	-
14	390556.35	2156608.33	Картометрический	5.00	-
15	390424.37	2156646.11	Картометрический	5.00	-
16	390400.56	2156649.02	Картометрический	5.00	-
17	390356.08	2156654.46	Картометрический	5.00	-
18	390216.76	2156671.50	Картометрический	5.00	-
19	390020.93	2156706.42	Картометрический	5.00	-
20	390011.12	2156721.72	Картометрический	5.00	-
21	390005.35	2156718.16	Картометрический	5.00	-
22	390011.57	2156708.09	Картометрический	5.00	-
23	389759.91	2156752.95	Картометрический	5.00	-
24	389576.00	2156802.23	Картометрический	5.00	-
25	389572.05	2156803.30	Картометрический	5.00	-
26	389569.67	2156803.93	Картометрический	5.00	-
27	389589.86	2156825.86	Картометрический	5.00	-
28	389595.69	2156832.20	Картометрический	5.00	-
29	389595.41	2156834.38	Картометрический	5.00	-
30	389595.40	2156834.38	Картометрический	5.00	-
31	389594.57	2156840.72	Картометрический	5.00	-
32	389594.57	2156840.73	Картометрический	5.00	-
33	389592.31	2156857.79	Картометрический	5.00	-
34	389592.31	2156857.80	Картометрический	5.00	-
35	389588.56	2156886.24	Картометрический	5.00	-

1	2	3	4	5	6
36	389572.74	2156883.94	Картометрический	5.00	-
37	389579.58	2156840.37	Картометрический	5.00	-
38	389550.38	2156809.10	Картометрический	5.00	-
39	389550.37	2156809.10	Картометрический	5.00	-
40	389456.99	2156834.12	Картометрический	5.00	-
41	389212.74	2156904.48	Картометрический	5.00	-
42	389212.49	2156904.47	Картометрический	5.00	-
43	389168.70	2156960.46	Картометрический	5.00	-
44	389152.13	2156981.65	Картометрический	5.00	-
45	388942.99	2157055.78	Картометрический	5.00	-
46	388942.99	2157055.79	Картометрический	5.00	-
47	388888.25	2157075.19	Картометрический	5.00	-
48	388555.65	2157113.67	Картометрический	5.00	-
49	388446.80	2157044.13	Картометрический	5.00	-
50	388338.00	2157063.99	Картометрический	5.00	-
51	388336.50	2157064.26	Картометрический	5.00	-
52	388318.70	2157065.27	Картометрический	5.00	-
53	388314.44	2157065.15	Картометрический	5.00	-
54	388311.14	2157064.10	Картометрический	5.00	-
55	388307.31	2157062.05	Картометрический	5.00	-
56	388303.17	2157066.52	Картометрический	5.00	-
57	388307.23	2157069.60	Картометрический	5.00	-
58	388298.22	2157079.32	Картометрический	5.00	-
59	388290.95	2157072.58	Картометрический	5.00	-
60	388229.60	2157083.78	Картометрический	5.00	-
61	388209.92	2157087.37	Картометрический	5.00	-
62	388170.29	2157081.92	Картометрический	5.00	-
63	388170.28	2157081.92	Картометрический	5.00	-
64	388160.58	2157080.59	Картометрический	5.00	-
65	388144.52	2157078.39	Картометрический	5.00	-
66	388103.46	2157072.75	Картометрический	5.00	-
67	388089.78	2157070.86	Картометрический	5.00	-
68	388089.77	2157070.86	Картометрический	5.00	-
69	388040.49	2157064.10	Картометрический	5.00	-
70	387902.08	2157116.17	Картометрический	5.00	-
71	387785.41	2157150.64	Картометрический	5.00	-
72	387742.09	2157146.07	Картометрический	5.00	-
73	387725.44	2157144.30	Картометрический	5.00	-
74	387725.43	2157144.31	Картометрический	5.00	-
75	387595.43	2157130.57	Картометрический	5.00	-
76	387595.42	2157130.56	Картометрический	5.00	-
77	387587.86	2157129.76	Картометрический	5.00	-
78	387587.85	2157129.76	Картометрический	5.00	-
79	387580.48	2157128.98	Картометрический	5.00	-
80	387580.47	2157128.97	Картометрический	5.00	-
81	387538.91	2157124.58	Картометрический	5.00	-
82	387538.79	2157124.73	Картометрический	5.00	-
83	387529.33	2157123.58	Картометрический	5.00	-

1	2	3	4	5	6
84	387513.81	2157124.28	Картометрический	5.00	-
85	387450.40	2157127.13	Картометрический	5.00	-
86	387450.39	2157127.13	Картометрический	5.00	-
87	387411.06	2157128.90	Картометрический	5.00	-
88	387401.71	2157127.83	Картометрический	5.00	-
89	387401.69	2157127.83	Картометрический	5.00	-
90	387253.22	2157110.88	Картометрический	5.00	-
91	387253.21	2157110.88	Картометрический	5.00	-
92	387199.46	2157104.74	Картометрический	5.00	-
93	387017.46	2157072.70	Картометрический	5.00	-
94	386828.90	2157024.37	Картометрический	5.00	-
95	386809.85	2157020.12	Картометрический	5.00	-
96	386791.95	2157016.15	Картометрический	5.00	-
97	386791.95	2157016.14	Картометрический	5.00	-
98	386755.73	2157008.05	Картометрический	5.00	-
99	386685.96	2156986.54	Картометрический	5.00	-
100	386453.35	2156930.05	Картометрический	5.00	-
101	386350.51	2156899.02	Картометрический	5.00	-
102	386202.95	2156867.12	Картометрический	5.00	-
103	386071.51	2156838.01	Картометрический	5.00	-
104	386062.74	2156844.18	Картометрический	5.00	-
105	386058.75	2156838.36	Картометрический	5.00	-
106	386062.13	2156835.94	Картометрический	5.00	-
107	385963.69	2156814.13	Картометрический	5.00	-
108	385823.54	2156830.69	Картометрический	5.00	-
109	385812.96	2156828.45	Картометрический	5.00	-
110	385804.12	2156859.69	Картометрический	5.00	-
111	385788.74	2156903.18	Картометрический	5.00	-
112	385787.61	2156915.27	Картометрический	5.00	-
113	385772.28	2156955.09	Картометрический	5.00	-
114	385770.91	2156960.78	Картометрический	5.00	-
115	385767.35	2156980.46	Картометрический	5.00	-
116	385746.76	2156976.73	Картометрический	5.00	-
117	385750.32	2156957.05	Картометрический	5.00	-
118	385750.17	2156949.62	Картометрический	5.00	-
119	385751.03	2156907.35	Картометрический	5.00	-
120	385756.38	2156896.11	Картометрический	5.00	-
121	385759.62	2156850.27	Картометрический	5.00	-
122	385763.71	2156818.02	Картометрический	5.00	-
123	385751.22	2156815.37	Картометрический	5.00	-
124	385741.20	2156806.60	Картометрический	5.00	-
125	385741.19	2156806.60	Картометрический	5.00	-
126	385725.68	2156793.04	Картометрический	5.00	-
127	385679.33	2156752.48	Картометрический	5.00	-
128	385549.83	2156724.86	Картометрический	5.00	-
129	385282.37	2156671.17	Картометрический	5.00	-
130	385247.69	2156666.56	Картометрический	5.00	-
131	385182.45	2156651.06	Картометрический	5.00	-

1	2	3	4	5	6
132	384966.65	2156610.26	Картометрический	5.00	-
133	384866.74	2156585.88	Картометрический	5.00	-
134	384816.31	2156575.17	Картометрический	5.00	-
135	384816.30	2156575.17	Картометрический	5.00	-
136	384800.00	2156571.71	Картометрический	5.00	-
137	384800.00	2156571.70	Картометрический	5.00	-
138	384673.91	2156544.91	Картометрический	5.00	-
139	384541.74	2156524.50	Картометрический	5.00	-
140	384435.19	2156508.44	Картометрический	5.00	-
141	384285.58	2156472.60	Картометрический	5.00	-
142	384133.30	2156464.16	Картометрический	5.00	-
143	383957.15	2156450.08	Картометрический	5.00	-
144	383875.51	2156446.27	Картометрический	5.00	-
145	383846.94	2156444.92	Картометрический	5.00	-
146	383846.93	2156444.92	Картометрический	5.00	-
147	383838.30	2156444.52	Картометрический	5.00	-
148	383758.38	2156438.40	Картометрический	5.00	-
149	383758.37	2156438.40	Картометрический	5.00	-
150	383691.84	2156433.30	Картометрический	5.00	-
151	383542.34	2156428.04	Картометрический	5.00	-
152	383466.65	2156426.48	Картометрический	5.00	-
153	383397.60	2156425.05	Картометрический	5.00	-
154	383183.10	2156439.38	Картометрический	5.00	-
155	383183.08	2156439.39	Картометрический	5.00	-
156	383064.79	2156447.28	Картометрический	5.00	-
157	382878.12	2156488.16	Картометрический	5.00	-
158	382855.10	2156493.20	Картометрический	5.00	-
159	382855.09	2156493.20	Картометрический	5.00	-
160	382836.04	2156497.38	Картометрический	5.00	-
161	382748.82	2156552.18	Картометрический	5.00	-
162	382745.62	2156551.88	Картометрический	5.00	-
163	382745.61	2156551.88	Картометрический	5.00	-
164	382740.21	2156551.37	Картометрический	5.00	-
165	382579.85	2156536.40	Картометрический	5.00	-
166	382506.19	2156550.64	Картометрический	5.00	-
167	382473.07	2156556.01	Картометрический	5.00	-
168	382441.47	2156559.72	Картометрический	5.00	-
169	382407.87	2156563.39	Картометрический	5.00	-
170	382409.71	2156545.50	Картометрический	5.00	-
171	382413.56	2156527.78	Картометрический	5.00	-
172	382403.49	2156506.40	Картометрический	5.00	-
173	382383.91	2156464.86	Картометрический	5.00	-
174	382422.62	2156458.07	Картометрический	5.00	-
175	382422.63	2156458.07	Картометрический	5.00	-
176	382442.89	2156454.51	Картометрический	5.00	-
177	382443.29	2156438.31	Картометрический	5.00	-
178	382445.49	2156436.02	Картометрический	5.00	-
179	382448.32	2156435.96	Картометрический	5.00	-

1	2	3	4	5	6
180	382464.25	2156450.76	Картометрический	5.00	-
181	382505.13	2156443.58	Картометрический	5.00	-
182	382625.97	2156413.44	Картометрический	5.00	-
183	382706.71	2156362.45	Картометрический	5.00	-
184	382728.32	2156364.87	Картометрический	5.00	-
185	382728.38	2156364.84	Картометрический	5.00	-
186	382783.06	2156370.27	Картометрический	5.00	-
187	382788.58	2156370.84	Картометрический	5.00	-
188	382788.59	2156370.84	Картометрический	5.00	-
189	382873.85	2156379.32	Картометрический	5.00	-
190	382883.34	2156378.42	Картометрический	5.00	-
191	382883.35	2156378.42	Картометрический	5.00	-
192	382900.63	2156376.80	Картометрический	5.00	-
193	382900.64	2156376.80	Картометрический	5.00	-
194	382901.92	2156376.68	Картометрический	5.00	-
195	383028.06	2156380.96	Картометрический	5.00	-
196	383066.06	2156379.44	Картометрический	5.00	-
197	383198.10	2156368.57	Картометрический	5.00	-
198	383199.23	2156368.44	Картометрический	5.00	-
199	383347.47	2156350.95	Картометрический	5.00	-
200	383418.53	2156347.02	Картометрический	5.00	-
201	383508.59	2156352.69	Картометрический	5.00	-
202	383563.19	2156356.13	Картометрический	5.00	-
203	383637.74	2156358.55	Картометрический	5.00	-
204	383652.33	2156358.16	Картометрический	5.00	-
205	383686.41	2156357.09	Картометрический	5.00	-
206	383712.43	2156356.60	Картометрический	5.00	-
207	383762.52	2156356.28	Картометрический	5.00	-
208	383782.93	2156356.47	Картометрический	5.00	-
209	383782.94	2156356.47	Картометрический	5.00	-
210	383812.67	2156356.75	Картометрический	5.00	-
211	383852.76	2156358.17	Картометрический	5.00	-
212	383872.67	2156359.06	Картометрический	5.00	-
213	383872.68	2156359.06	Картометрический	5.00	-
214	383899.98	2156360.28	Картометрический	5.00	-
215	383899.98	2156360.29	Картометрический	5.00	-
216	383921.61	2156361.25	Картометрический	5.00	-
217	383968.36	2156362.11	Картометрический	5.00	-
218	384135.58	2156379.31	Картометрический	5.00	-
219	384252.82	2156405.82	Картометрический	5.00	-
220	384436.14	2156433.03	Картометрический	5.00	-
221	384503.83	2156444.16	Картометрический	5.00	-
222	384614.54	2156471.27	Картометрический	5.00	-
223	384736.25	2156497.21	Картометрический	5.00	-
224	384817.92	2156511.69	Картометрический	5.00	-
225	384817.93	2156511.69	Картометрический	5.00	-
226	384834.85	2156514.69	Картометрический	5.00	-
227	384841.53	2156515.88	Картометрический	5.00	-

1	2	3	4	5	6
228	384851.04	2156518.07	Картометрический	5.00	-
229	384851.92	2156514.37	Картометрический	5.00	-
230	384871.38	2156518.98	Картометрический	5.00	-
231	384870.53	2156522.58	Картометрический	5.00	-
232	384881.00	2156525.00	Картометрический	5.00	-
233	384974.37	2156548.66	Картометрический	5.00	-
234	385065.72	2156563.74	Картометрический	5.00	-
235	385080.76	2156560.02	Картометрический	5.00	-
236	385120.26	2156569.65	Картометрический	5.00	-
237	385166.17	2156587.00	Картометрический	5.00	-
238	385193.03	2156593.53	Картометрический	5.00	-
239	385225.11	2156598.93	Картометрический	5.00	-
240	385250.89	2156599.86	Картометрический	5.00	-
241	385288.59	2156608.29	Картометрический	5.00	-
242	385312.79	2156618.54	Картометрический	5.00	-
243	385334.26	2156623.86	Картометрический	5.00	-
244	385691.14	2156700.18	Картометрический	5.00	-
245	385761.50	2156680.75	Картометрический	5.00	-
246	385778.00	2156676.18	Картометрический	5.00	-
247	385786.02	2156673.98	Картометрический	5.00	-
248	385794.23	2156675.64	Картометрический	5.00	-
249	385804.94	2156646.80	Картометрический	5.00	-
250	385820.52	2156614.27	Картометрический	5.00	-
251	385826.85	2156600.73	Картометрический	5.00	-
252	385828.53	2156590.52	Картометрический	5.00	-
253	385854.32	2156554.30	Картометрический	5.00	-
254	385862.35	2156535.98	Картометрический	5.00	-
255	385883.49	2156545.25	Картометрический	5.00	-
256	385872.43	2156570.47	Картометрический	5.00	-
257	385862.01	2156608.08	Картометрический	5.00	-
258	385856.85	2156617.78	Картометрический	5.00	-
259	385849.80	2156648.30	Картометрический	5.00	-
260	385843.18	2156687.19	Картометрический	5.00	-
261	385848.03	2156688.31	Картометрический	5.00	-
262	385879.68	2156735.12	Картометрический	5.00	-
263	385976.77	2156755.77	Картометрический	5.00	-
264	386097.04	2156780.86	Картометрический	5.00	-
265	386219.53	2156807.39	Картометрический	5.00	-
266	386338.29	2156833.49	Картометрический	5.00	-
267	386457.38	2156858.93	Картометрический	5.00	-
268	386577.67	2156875.10	Картометрический	5.00	-
269	386697.88	2156896.79	Картометрический	5.00	-
270	386783.86	2156912.38	Картометрический	5.00	-
271	386819.33	2156918.67	Картометрический	5.00	-
272	386819.34	2156918.67	Картометрический	5.00	-
273	386837.55	2156921.89	Картометрический	5.00	-
274	386837.56	2156921.89	Картометрический	5.00	-
275	387020.69	2156954.32	Картометрический	5.00	-

1	2	3	4	5	6
276	387264.58	2156983.89	Картометрический	5.00	-
277	387282.45	2156984.91	Картометрический	5.00	-
278	387282.47	2156984.91	Картометрический	5.00	-
279	387393.73	2156991.28	Картометрический	5.00	-
280	387393.75	2156991.28	Картометрический	5.00	-
281	387511.41	2156998.01	Картометрический	5.00	-
282	387511.42	2156998.01	Картометрический	5.00	-
283	387527.71	2156998.95	Картометрический	5.00	-
284	387594.91	2157004.60	Картометрический	5.00	-
285	387614.72	2157006.27	Картометрический	5.00	-
286	387614.73	2157006.27	Картометрический	5.00	-
287	387747.77	2157017.46	Картометрический	5.00	-
288	387851.91	2157009.14	Картометрический	5.00	-
289	387865.12	2157008.56	Картометрический	5.00	-
290	387887.80	2157007.56	Картометрический	5.00	-
291	387994.89	2157002.85	Картометрический	5.00	-
292	388076.74	2156956.09	Картометрический	5.00	-
293	388076.75	2156956.09	Картометрический	5.00	-
294	388089.05	2156949.06	Картометрический	5.00	-
295	388089.05	2156949.05	Картометрический	5.00	-
296	388122.58	2156929.90	Картометрический	5.00	-
297	388142.01	2156919.60	Картометрический	5.00	-
298	388142.02	2156919.60	Картометрический	5.00	-
299	388145.61	2156917.69	Картометрический	5.00	-
300	388148.44	2156921.32	Картометрический	5.00	-
301	388153.69	2156927.66	Картометрический	5.00	-
302	388158.03	2156932.58	Картометрический	5.00	-
303	388162.13	2156928.16	Картометрический	5.00	-
304	388158.25	2156923.77	Картометрический	5.00	-
305	388151.00	2156914.84	Картометрический	5.00	-
306	388179.80	2156899.58	Картометрический	5.00	-
307	388203.35	2156903.24	Картометрический	5.00	-
308	388320.30	2156920.42	Картометрический	5.00	-
309	388450.14	2156877.73	Картометрический	5.00	-
310	388450.14	2156877.72	Картометрический	5.00	-
311	388481.56	2156867.42	Картометрический	5.00	-
312	388563.56	2156840.43	Картометрический	5.00	-
313	388579.47	2156817.51	Картометрический	5.00	-
314	388800.92	2156775.93	Картометрический	5.00	-
315	389009.49	2156689.82	Картометрический	5.00	-
316	389062.50	2156683.25	Картометрический	5.00	-
317	389079.24	2156687.66	Картометрический	5.00	-
318	389083.89	2156688.89	Картометрический	5.00	-
319	389168.53	2156711.21	Картометрический	5.00	-
320	389212.81	2156715.80	Картометрический	5.00	-
321	389240.57	2156718.67	Картометрический	5.00	-
322	389300.50	2156718.09	Картометрический	5.00	-
323	389430.58	2156718.15	Картометрический	5.00	-

1	2	3	4	5	6
324	389431.43	2156718.46	Картометрический	5.00	-
325	389431.46	2156718.47	Картометрический	5.00	-
326	389445.39	2156723.38	Картометрический	5.00	-
327	389499.77	2156722.85	Картометрический	5.00	-
328	389475.66	2156685.63	Картометрический	5.00	-
329	389460.90	2156674.70	Картометрический	5.00	-
330	389441.90	2156674.00	Картометрический	5.00	-
331	389443.88	2156661.09	Картометрический	5.00	-
332	389465.28	2156660.41	Картометрический	5.00	-
333	389487.42	2156675.84	Картометрический	5.00	-
334	389516.29	2156722.69	Картометрический	5.00	-
335	389524.79	2156722.61	Картометрический	5.00	-
336	389526.24	2156722.49	Картометрический	5.00	-
337	389530.71	2156722.11	Картометрический	5.00	-
338	389530.72	2156722.11	Картометрический	5.00	-
339	389668.13	2156710.49	Картометрический	5.00	-
340	389791.56	2156690.96	Картометрический	5.00	-
341	389934.21	2156666.53	Картометрический	5.00	-
342	390066.02	2156642.34	Картометрический	5.00	-
343	390206.97	2156615.16	Картометрический	5.00	-
344	390271.04	2156600.38	Картометрический	5.00	-
345	390308.03	2156591.84	Картометрический	5.00	-
346	390358.23	2156580.26	Картометрический	5.00	-
347	390412.35	2156571.11	Картометрический	5.00	-
348	390640.52	2156534.34	Картометрический	5.00	-
349	390785.47	2156509.66	Картометрический	5.00	-
350	390900.98	2156485.11	Картометрический	5.00	-
351	390981.48	2156446.12	Картометрический	5.00	-
352	390948.87	2156384.18	Картометрический	5.00	-
353	390930.08	2156349.27	Картометрический	5.00	-
354	390922.35	2156342.63	Картометрический	5.00	-
355	390906.15	2156309.83	Картометрический	5.00	-
356	390897.14	2156296.64	Картометрический	5.00	-
357	390881.78	2156277.36	Картометрический	5.00	-
358	390881.27	2156276.98	Картометрический	5.00	-
359	390871.05	2156267.48	Картометрический	5.00	-
360	390870.21	2156266.76	Картометрический	5.00	-
361	390866.22	2156261.72	Картометрический	5.00	-
362	390875.40	2156251.06	Картометрический	5.00	-
363	390884.37	2156257.41	Картометрический	5.00	-
364	390928.01	2156300.02	Картометрический	5.00	-
365	390945.54	2156321.21	Картометрический	5.00	-
366	390949.92	2156328.03	Картометрический	5.00	-
367	390953.00	2156337.90	Картометрический	5.00	-
368	391016.50	2156424.40	Картометрический	5.00	-
369	391017.85	2156424.13	Картометрический	5.00	-
370	391032.58	2156429.09	Картометрический	5.00	-
371	391083.47	2156506.77	Картометрический	5.00	-

1	2	3	4	5	6
372	391096.74	2156527.02	Картометрический	5.00	-
373	391083.42	2156530.97	Картометрический	5.00	-
374	391108.86	2156573.97	Картометрический	5.00	-
375	391158.78	2156672.45	Картометрический	5.00	-
376	391159.90	2156674.68	Картометрический	5.00	-
377	391169.03	2156683.35	Картометрический	5.00	-
378	391178.68	2156707.27	Картометрический	5.00	-
379	391194.62	2156738.28	Картометрический	5.00	-
380	391200.89	2156750.19	Картометрический	5.00	-
1	391203.11	2156755.83	Картометрический	5.00	-
381	389915.65	2165721.12	Картометрический	5.00	-
382	389906.96	2165744.28	Картометрический	5.00	-
383	389812.91	2165656.85	Картометрический	5.00	-
384	389751.06	2165576.09	Картометрический	5.00	-
385	389720.59	2165501.72	Картометрический	5.00	-
386	389670.97	2165356.03	Картометрический	5.00	-
387	389618.98	2165203.39	Картометрический	5.00	-
388	389551.47	2165005.17	Картометрический	5.00	-
389	389532.63	2164938.31	Картометрический	5.00	-
390	389482.29	2164727.90	Картометрический	5.00	-
391	389450.54	2164595.18	Картометрический	5.00	-
392	389415.16	2164451.99	Картометрический	5.00	-
393	389357.59	2164225.84	Картометрический	5.00	-
394	389307.84	2164104.32	Картометрический	5.00	-
395	389202.09	2163904.65	Картометрический	1.00	-
396	389149.82	2163805.96	Картометрический	1.00	-
397	389148.34	2163802.28	Картометрический	1.00	-
398	389148.31	2163799.12	Картометрический	1.00	-
399	389149.39	2163796.14	Картометрический	1.00	-
400	389151.44	2163793.73	Картометрический	1.00	-
401	389154.20	2163792.17	Картометрический	1.00	-
402	389155.72	2163791.73	Картометрический	1.00	-
403	389166.66	2163790.20	Картометрический	1.00	-
404	389169.35	2163790.39	Картометрический	1.00	-
405	389172.75	2163791.17	Картометрический	1.00	-
406	389175.61	2163792.37	Картометрический	1.00	-
407	389177.99	2163794.04	Картометрический	1.00	-
408	389178.97	2163795.29	Картометрический	1.00	-
409	389227.35	2163892.57	Картометрический	1.00	-
410	389332.44	2164103.89	Картометрический	5.00	-
411	389379.73	2164215.24	Картометрический	5.00	-
412	389438.51	2164444.53	Картометрический	5.00	-
413	389472.35	2164586.40	Картометрический	5.00	-
414	389506.81	2164730.86	Картометрический	5.00	-
415	389554.08	2164933.84	Картометрический	5.00	-
416	389571.08	2164995.67	Картометрический	5.00	-
417	389639.32	2165194.64	Картометрический	5.00	-

1	2	3	4	5	6
418	389690.95	2165345.18	Картометрический	5.00	-
419	389741.67	2165493.07	Картометрический	5.00	-
420	389774.78	2165567.20	Картометрический	5.00	-
421	389832.15	2165643.77	Картометрический	5.00	-
381	389915.65	2165721.12	Картометрический	5.00	-
422	387785.16	2162139.92	Картометрический	1.00	-
423	387790.07	2162153.21	Картометрический	1.00	-
424	387793.26	2162161.86	Картометрический	1.00	-
425	387786.32	2162169.34	Картометрический	1.00	-
426	387735.64	2162206.42	Картометрический	1.00	-
427	387714.24	2162222.08	Картометрический	1.00	-
428	387684.95	2162243.51	Картометрический	1.00	-
429	387651.21	2162266.76	Картометрический	1.00	-
430	387617.47	2162290.02	Картометрический	1.00	-
431	387583.73	2162313.28	Картометрический	1.00	-
432	387549.99	2162336.54	Картометрический	1.00	-
433	387553.28	2162338.40	Картометрический	1.00	-
434	387562.99	2162337.85	Картометрический	1.00	-
435	387571.74	2162339.42	Картометрический	1.00	-
436	387575.37	2162344.58	Картометрический	1.00	-
437	387573.08	2162350.71	Картометрический	1.00	-
438	387567.86	2162354.59	Картометрический	1.00	-
439	387562.38	2162355.08	Картометрический	1.00	-
440	387554.15	2162354.24	Картометрический	1.00	-
441	387535.43	2162350.95	Картометрический	1.00	-
442	387521.96	2162342.61	Картометрический	1.00	-
443	387514.92	2162333.90	Картометрический	1.00	-
444	387514.20	2162320.37	Картометрический	1.00	-
445	387515.08	2162311.85	Картометрический	1.00	-
446	387518.61	2162307.48	Картометрический	1.00	-
447	387526.32	2162308.33	Картометрический	1.00	-
448	387532.01	2162311.77	Картометрический	1.00	-
449	387566.08	2162288.16	Картометрический	1.00	-
450	387600.15	2162264.55	Картометрический	1.00	-
451	387634.22	2162240.94	Картометрический	1.00	-
452	387668.29	2162217.33	Картометрический	1.00	-
453	387697.68	2162197.86	Картометрический	1.00	-
454	387727.08	2162178.39	Картометрический	1.00	-
455	387756.48	2162158.92	Картометрический	1.00	-
422	387785.16	2162139.92	Картометрический	1.00	-
456	387466.58	2162353.39	Картометрический	1.00	-
457	387476.87	2162371.21	Картометрический	1.00	-
458	387480.49	2162383.94	Картометрический	1.00	-
459	387482.04	2162401.37	Картометрический	1.00	-
460	387483.06	2162406.18	Картометрический	1.00	-
461	387481.70	2162417.36	Картометрический	1.00	-

1	2	3	4	5	6
462	387479.24	2162422.16	Картометрический	1.00	-
463	387473.80	2162424.78	Картометрический	1.00	-
464	387467.23	2162424.16	Картометрический	1.00	-
465	387462.43	2162421.12	Картометрический	1.00	-
466	387459.99	2162416.46	Картометрический	1.00	-
467	387461.43	2162411.23	Картометрический	1.00	-
468	387464.63	2162403.81	Картометрический	1.00	-
469	387464.29	2162394.40	Картометрический	1.00	-
470	387418.12	2162419.67	Картометрический	1.00	-
471	387375.73	2162442.86	Картометрический	1.00	-
472	387377.39	2162446.90	Картометрический	1.00	-
473	387382.02	2162458.21	Картометрический	1.00	-
474	387388.93	2162469.75	Картометрический	1.00	-
475	387381.26	2162475.37	Картометрический	1.00	-
476	387367.02	2162460.65	Картометрический	1.00	-
477	387362.31	2162456.56	Картометрический	1.00	-
478	387361.00	2162455.43	Картометрический	1.00	-
479	387356.91	2162454.10	Картометрический	1.00	-
480	387293.32	2162487.98	Картометрический	1.00	-
481	387239.12	2162514.96	Картометрический	1.00	-
482	387184.92	2162541.95	Картометрический	1.00	-
483	387193.95	2162548.57	Картометрический	1.00	-
484	387198.61	2162548.93	Картометрический	1.00	-
485	387204.25	2162551.51	Картометрический	1.00	-
486	387206.29	2162556.24	Картометрический	1.00	-
487	387205.48	2162561.38	Картометрический	1.00	-
488	387202.47	2162565.33	Картометрический	1.00	-
489	387197.13	2162567.10	Картометрический	1.00	-
490	387190.35	2162565.56	Картометрический	1.00	-
491	387181.63	2162560.31	Картометрический	1.00	-
492	387173.96	2162553.16	Картометрический	1.00	-
493	387163.86	2162541.25	Картометрический	1.00	-
494	387162.70	2162539.88	Картометрический	1.00	-
495	387158.61	2162535.03	Картометрический	1.00	-
496	387155.17	2162530.95	Картометрический	1.00	-
497	387152.16	2162519.84	Картометрический	1.00	-
498	387149.98	2162513.43	Картометрический	1.00	-
499	387152.49	2162509.58	Картометрический	1.00	-
500	387156.94	2162506.21	Картометрический	1.00	-
501	387163.30	2162508.53	Картометрический	1.00	-
502	387166.37	2162512.79	Картометрический	1.00	-
503	387219.30	2162485.68	Картометрический	1.00	-
504	387272.24	2162458.58	Картометрический	1.00	-
505	387330.27	2162430.98	Картометрический	1.00	-
506	387334.32	2162425.77	Картометрический	1.00	-
507	387326.82	2162407.14	Картометрический	1.00	-
508	387335.44	2162400.62	Картометрический	1.00	-
509	387343.09	2162409.17	Картометрический	1.00	-

1	2	3	4	5	6
510	387353.35	2162414.48	Картометрический	1.00	-
511	387361.98	2162415.15	Картометрический	1.00	-
512	387446.80	2162365.62	Картометрический	1.00	-
513	387443.04	2162357.76	Картометрический	1.00	-
514	387444.52	2162351.64	Картометрический	1.00	-
515	387449.38	2162347.60	Картометрический	1.00	-
516	387457.86	2162347.27	Картометрический	1.00	-
456	387466.58	2162353.39	Картометрический	1.00	-
517	387118.21	2162539.43	Картометрический	1.00	-
518	387124.10	2162547.56	Картометрический	1.00	-
519	387129.54	2162557.53	Картометрический	1.00	-
520	387129.82	2162559.32	Картометрический	1.00	-
521	387131.91	2162572.84	Картометрический	1.00	-
522	387129.23	2162579.08	Картометрический	1.00	-
523	387124.15	2162581.49	Картометрический	1.00	-
524	387120.12	2162579.29	Картометрический	1.00	-
525	387116.23	2162572.76	Картометрический	1.00	-
526	387101.01	2162582.25	Картометрический	1.00	-
527	387092.14	2162568.23	Картометрический	1.00	-
528	387085.65	2162557.98	Картометрический	1.00	-
529	387103.27	2162548.25	Картометрический	1.00	-
530	387101.89	2162543.76	Картометрический	1.00	-
531	387102.55	2162538.95	Картометрический	1.00	-
532	387105.98	2162536.09	Картометрический	1.00	-
533	387110.91	2162534.89	Картометрический	1.00	-
517	387118.21	2162539.43	Картометрический	1.00	-
534	387353.12	2162932.70	Картометрический	1.00	-
535	387302.90	2162885.97	Картометрический	1.00	-
536	387290.14	2162868.05	Картометрический	1.00	-
537	387257.68	2162837.10	Картометрический	1.00	-
538	387211.40	2162805.07	Картометрический	1.00	-
539	387151.06	2162774.96	Картометрический	1.00	-
540	387140.11	2162771.32	Картометрический	1.00	-
541	387100.40	2162755.32	Картометрический	1.00	-
542	387078.78	2162743.32	Картометрический	1.00	-
543	387013.49	2162709.86	Картометрический	1.00	-
544	387029.76	2162699.53	Картометрический	1.00	-
545	387149.84	2162749.57	Картометрический	1.00	-
546	387159.42	2162754.69	Картометрический	1.00	-
547	387221.53	2162786.76	Картометрический	1.00	-
548	387273.54	2162823.77	Картометрический	1.00	-
549	387306.75	2162855.90	Картометрический	1.00	-
550	387337.62	2162898.79	Картометрический	1.00	-
534	387353.12	2162932.70	Картометрический	1.00	-
551	387373.46	2163000.42	Картометрический	1.00	-

1	2	3	4	5	6
552	387369.76	2163001.42	Картометрический	1.00	-
553	387358.17	2162943.75	Картометрический	1.00	-
554	387366.58	2162962.16	Картометрический	1.00	-
551	387373.46	2163000.42	Картометрический	1.00	-
555	387392.04	2163211.78	Картометрический	1.00	-
556	387387.35	2163247.33	Картометрический	1.00	-
557	387379.16	2163274.30	Картометрический	1.00	-
558	387379.13	2163272.67	Картометрический	1.00	-
559	387387.86	2163211.85	Картометрический	1.00	-
555	387392.04	2163211.78	Картометрический	1.00	-
560	386144.76	2162747.47	Картометрический	1.00	-
561	386141.09	2162760.91	Картометрический	1.00	-
562	386139.31	2162767.42	Картометрический	1.00	-
563	385964.88	2162728.87	Картометрический	1.00	-
564	385946.39	2162730.74	Картометрический	1.00	-
565	385938.01	2162728.80	Картометрический	1.00	-
566	385920.46	2162718.76	Картометрический	1.00	-
567	385866.61	2162709.68	Картометрический	1.00	-
568	385860.61	2162709.97	Картометрический	1.00	-
569	385857.40	2162715.10	Картометрический	1.00	-
570	385856.03	2162720.04	Картометрический	1.00	-
571	385828.26	2162715.39	Картометрический	1.00	-
572	385825.03	2162706.25	Картометрический	1.00	-
573	385822.75	2162701.25	Картометрический	1.00	-
574	385818.91	2162697.98	Картометрический	1.00	-
575	385731.97	2162677.79	Картометрический	1.00	-
576	385603.43	2162647.93	Картометрический	1.00	-
577	385517.00	2162623.62	Картометрический	1.00	-
578	385445.93	2162597.73	Картометрический	1.00	-
579	385342.31	2162550.78	Картометрический	1.00	-
580	385221.63	2162487.34	Картометрический	1.00	-
581	385064.78	2162404.89	Картометрический	1.00	-
582	385060.21	2162403.33	Картометрический	1.00	-
583	385055.12	2162404.48	Картометрический	1.00	-
584	385040.29	2162409.71	Картометрический	1.00	-
585	385030.00	2162397.44	Картометрический	1.00	-
586	385032.86	2162389.08	Картометрический	1.00	-
587	385032.98	2162385.34	Картометрический	1.00	-
588	385030.41	2162382.65	Картометрический	1.00	-
589	384914.05	2162316.97	Картометрический	1.00	-
590	384867.69	2162289.25	Картометрический	1.00	-
591	384808.08	2162251.51	Картометрический	1.00	-
592	384748.93	2162206.11	Картометрический	1.00	-
593	384695.87	2162167.74	Картометрический	1.00	-
594	384596.16	2162081.30	Картометрический	1.00	-
595	384525.12	2162021.25	Картометрический	1.00	-

1	2	3	4	5	6
596	384512.67	2162010.72	Картометрический	1.00	-
597	384480.30	2161984.61	Картометрический	1.00	-
598	384415.38	2161932.20	Картометрический	1.00	-
599	384290.13	2161826.71	Картометрический	1.00	-
600	384188.22	2161743.44	Картометрический	1.00	-
601	384056.31	2161635.68	Картометрический	1.00	-
602	383926.30	2161529.47	Картометрический	1.00	-
603	383918.01	2161522.81	Картометрический	1.00	-
604	383777.49	2161406.74	Картометрический	1.00	-
605	383656.54	2161307.29	Картометрический	1.00	-
606	383564.20	2161231.36	Картометрический	1.00	-
607	383549.55	2161227.36	Картометрический	1.00	-
608	383543.22	2161221.05	Картометрический	1.00	-
609	383543.06	2161220.89	Картометрический	1.00	-
610	383534.94	2161206.56	Картометрический	1.00	-
611	383430.86	2161113.40	Картометрический	1.00	-
612	383298.95	2160995.33	Картометрический	1.00	-
613	383172.23	2160881.91	Картометрический	1.00	-
614	383073.64	2160796.61	Картометрический	1.00	-
615	383023.69	2160753.40	Картометрический	1.00	-
616	383040.23	2160739.54	Картометрический	1.00	-
617	383085.13	2160778.93	Картометрический	1.00	-
618	383184.93	2160866.49	Картометрический	1.00	-
619	383308.22	2160975.72	Картометрический	1.00	-
620	383443.41	2161095.49	Картометрический	1.00	-
621	383528.85	2161171.17	Картометрический	1.00	-
622	383533.90	2161173.97	Картометрический	1.00	-
623	383539.00	2161174.57	Картометрический	1.00	-
624	383550.46	2161173.74	Картометрический	1.00	-
625	383563.02	2161185.99	Картометрический	1.00	-
626	383558.94	2161191.93	Картометрический	1.00	-
627	383558.60	2161194.59	Картометрический	1.00	-
628	383560.67	2161198.03	Картометрический	1.00	-
629	383563.30	2161200.22	Картометрический	1.00	-
630	383687.03	2161303.10	Картометрический	1.00	-
631	383791.25	2161389.75	Картометрический	1.00	-
632	383932.62	2161504.74	Картометрический	1.00	-
633	383940.74	2161511.13	Картометрический	1.00	-
634	384071.06	2161615.99	Картометрический	1.00	-
635	384203.67	2161722.69	Картометрический	1.00	-
636	384307.14	2161805.94	Картометрический	1.00	-
637	384401.04	2161885.24	Картометрический	1.00	-
638	384433.28	2161912.49	Картометрический	1.00	-
639	384505.79	2161977.20	Картометрический	1.00	-
640	384509.99	2161979.22	Картометрический	1.00	-
641	384513.91	2161979.04	Картометрический	1.00	-
642	384521.80	2161976.63	Картометрический	1.00	-
643	384530.54	2161984.46	Картометрический	1.00	-

1	2	3	4	5	6
644	384528.71	2161989.63	Картометрический	1.00	-
645	384528.49	2161993.62	Картометрический	1.00	-
646	384530.69	2161996.96	Картометрический	1.00	-
647	384664.67	2162111.71	Картометрический	1.00	-
648	384694.87	2162127.66	Картометрический	1.00	-
649	384706.02	2162137.27	Картометрический	1.00	-
650	384715.62	2162154.14	Картометрический	1.00	-
651	384760.71	2162189.34	Картометрический	1.00	-
652	384821.15	2162234.29	Картометрический	1.00	-
653	384877.99	2162271.71	Картометрический	1.00	-
654	384919.14	2162296.60	Картометрический	1.00	-
655	385081.87	2162382.27	Картометрический	1.00	-
656	385098.81	2162381.37	Картометрический	1.00	-
657	385103.30	2162387.82	Картометрический	1.00	-
658	385102.52	2162390.23	Картометрический	1.00	-
659	385102.86	2162392.72	Картометрический	1.00	-
660	385104.70	2162394.79	Картометрический	1.00	-
661	385229.28	2162463.18	Картометрический	1.00	-
662	385352.13	2162530.61	Картометрический	1.00	-
663	385455.06	2162578.95	Картометрический	1.00	-
664	385522.79	2162603.63	Картометрический	1.00	-
665	385608.32	2162627.70	Картометрический	1.00	-
666	385736.76	2162656.45	Картометрический	1.00	-
667	385841.00	2162679.78	Картометрический	1.00	-
668	385844.96	2162679.25	Картометрический	1.00	-
669	385847.92	2162677.26	Картометрический	1.00	-
670	385851.95	2162671.30	Картометрический	1.00	-
671	385863.85	2162672.77	Картометрический	1.00	-
672	385866.46	2162681.09	Картометрический	1.00	-
673	385868.71	2162684.65	Картометрический	1.00	-
674	385872.83	2162686.59	Картометрический	1.00	-
675	385892.20	2162691.07	Картометрический	1.00	-
676	385906.93	2162692.02	Картометрический	1.00	-
677	385916.19	2162693.70	Картометрический	1.00	-
678	385932.08	2162700.69	Картометрический	1.00	-
560	386144.76	2162747.47	Картометрический	1.00	-
679	378406.88	2162399.06	Картометрический	5.00	-
680	378387.63	2162510.60	Картометрический	5.00	-
681	378391.35	2162525.69	Картометрический	5.00	-
682	378388.96	2162539.90	Картометрический	5.00	-
683	378380.40	2162554.67	Картометрический	5.00	-
684	378364.89	2162643.91	Картометрический	5.00	-
685	378353.06	2162695.57	Картометрический	5.00	-
686	378329.56	2162814.56	Картометрический	5.00	-
687	378310.44	2162911.35	Картометрический	5.00	-
688	378294.52	2162991.94	Картометрический	5.00	-
689	378280.42	2163063.33	Картометрический	5.00	-

1	2	3	4	5	6
690	378279.95	2163082.72	Картометрический	5.00	-
691	378283.24	2163090.58	Картометрический	5.00	-
692	378278.34	2163116.01	Картометрический	5.00	-
693	378272.35	2163120.72	Картометрический	5.00	-
694	378270.95	2163122.39	Картометрический	5.00	-
695	378257.84	2163189.91	Картометрический	5.00	-
696	378240.32	2163280.13	Картометрический	5.00	-
697	378221.41	2163377.54	Картометрический	5.00	-
698	378202.12	2163476.82	Картометрический	5.00	-
699	378182.95	2163575.64	Картометрический	5.00	-
700	378166.23	2163661.67	Картометрический	5.00	-
701	378149.02	2163757.79	Картометрический	5.00	-
702	378131.69	2163854.60	Картометрический	5.00	-
703	378124.20	2163898.08	Картометрический	5.00	-
704	378127.61	2163915.25	Картометрический	5.00	-
705	378124.91	2163929.89	Картометрический	5.00	-
706	378115.41	2163945.86	Картометрический	5.00	-
707	378104.04	2164003.52	Картометрический	5.00	-
708	378088.21	2164083.85	Картометрический	5.00	-
709	378071.94	2164159.45	Картометрический	5.00	-
710	378056.34	2164231.94	Картометрический	5.00	-
711	378056.51	2164234.63	Картометрический	5.00	-
712	378057.59	2164236.84	Картометрический	5.00	-
713	378063.93	2164244.43	Картометрический	5.00	-
714	378058.05	2164261.93	Картометрический	5.00	-
715	378052.87	2164282.67	Картометрический	5.00	-
716	378047.10	2164283.23	Картометрический	5.00	-
717	378045.70	2164284.01	Картометрический	5.00	-
718	378044.90	2164285.49	Картометрический	5.00	-
719	378019.57	2164389.98	Картометрический	5.00	-
720	377997.97	2164480.99	Картометрический	5.00	-
721	377976.98	2164569.43	Картометрический	5.00	-
722	377952.66	2164671.90	Картометрический	5.00	-
723	377930.42	2164765.61	Картометрический	5.00	-
724	377909.41	2164854.13	Картометрический	5.00	-
725	377882.11	2164969.22	Картометрический	5.00	-
726	377860.86	2165055.93	Картометрический	5.00	-
727	377831.95	2165173.93	Картометрический	5.00	-
728	377808.48	2165271.16	Картометрический	5.00	-
729	377788.16	2165355.33	Картометрический	5.00	-
730	377764.58	2165453.01	Картометрический	5.00	-
731	377745.21	2165533.25	Картометрический	5.00	-
732	377735.54	2165573.30	Картометрический	5.00	-
733	377724.93	2165557.19	Картометрический	5.00	-
734	377716.27	2165541.27	Картометрический	5.00	-
735	377731.14	2165481.40	Картометрический	5.00	-
736	377731.06	2165479.17	Картометрический	5.00	-
737	377729.97	2165476.47	Картометрический	5.00	-

1	2	3	4	5	6
738	377723.08	2165465.35	Картометрический	5.00	-
739	377726.99	2165444.14	Картометрический	5.00	-
740	377738.04	2165432.41	Картометрический	5.00	-
741	377740.70	2165428.70	Картометрический	5.00	-
742	377742.59	2165424.14	Картометрический	5.00	-
743	377760.26	2165351.49	Картометрический	5.00	-
744	377779.66	2165271.63	Картометрический	5.00	-
745	377810.85	2165143.32	Картометрический	5.00	-
746	377833.55	2165049.92	Картометрический	5.00	-
747	377853.75	2164966.80	Картометрический	5.00	-
748	377885.19	2164834.70	Картометрический	5.00	-
749	377906.28	2164746.15	Картометрический	5.00	-
750	377931.71	2164639.37	Картометрический	5.00	-
751	377954.97	2164541.70	Картометрический	5.00	-
752	377976.02	2164454.62	Картометрический	5.00	-
753	377993.89	2164380.69	Картометрический	5.00	-
754	378011.58	2164301.34	Картометрический	5.00	-
755	378027.56	2164229.67	Картометрический	5.00	-
756	378026.44	2164226.65	Картометрический	5.00	-
757	378018.44	2164215.97	Картометрический	5.00	-
758	378023.92	2164185.14	Картометрический	5.00	-
759	378036.64	2164179.86	Картометрический	5.00	-
760	378039.27	2164177.61	Картометрический	5.00	-
761	378058.79	2164079.52	Картометрический	5.00	-
762	378080.02	2163975.26	Картометрический	5.00	-
763	378076.87	2163960.48	Картометрический	5.00	-
764	378079.73	2163945.31	Картометрический	5.00	-
765	378088.93	2163928.64	Картометрический	5.00	-
766	378102.13	2163862.04	Картометрический	5.00	-
767	378117.79	2163783.06	Картометрический	5.00	-
768	378134.08	2163703.78	Картометрический	5.00	-
769	378156.97	2163582.38	Картометрический	5.00	-
770	378173.74	2163493.38	Картометрический	5.00	-
771	378191.84	2163397.37	Картометрический	5.00	-
772	378210.17	2163300.12	Картометрический	5.00	-
773	378231.02	2163189.51	Картометрический	5.00	-
774	378249.19	2163093.11	Картометрический	5.00	-
775	378258.97	2163042.59	Картометрический	5.00	-
776	378259.24	2163028.72	Картометрический	5.00	-
777	378252.68	2163018.08	Картометрический	5.00	-
778	378255.65	2162995.94	Картометрический	5.00	-
779	378265.54	2162989.88	Картометрический	5.00	-
780	378270.55	2162978.68	Картометрический	5.00	-
781	378302.60	2162806.94	Картометрический	5.00	-
782	378337.03	2162622.45	Картометрический	5.00	-
783	378357.31	2162513.79	Картометрический	5.00	-
784	378355.44	2162495.45	Картометрический	5.00	-
785	378358.02	2162481.28	Картометрический	5.00	-

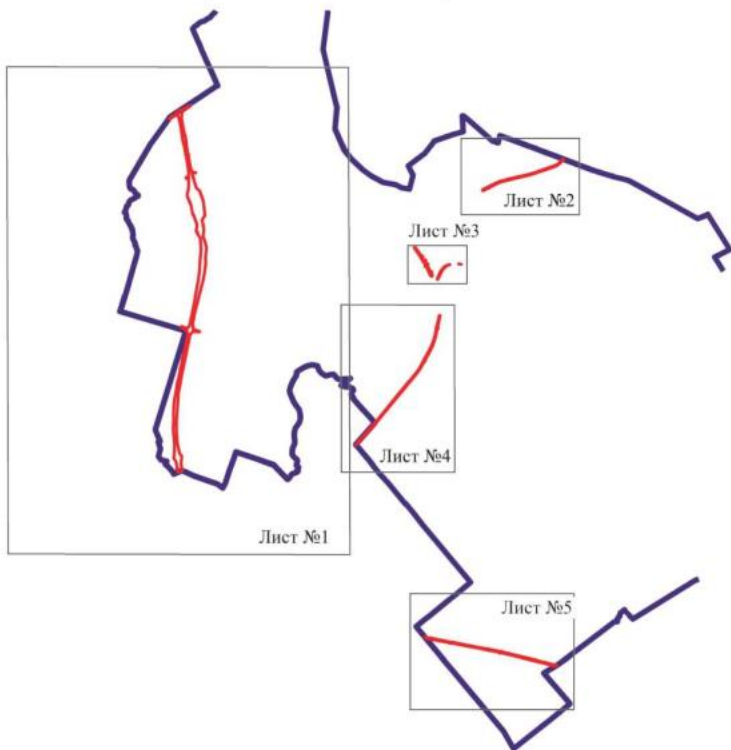
1	2	3	4	5	6
786	378366.74	2162466.17	Картометрический	5.00	-
787	378373.87	2162426.45	Картометрический	5.00	-
788	378391.25	2162412.05	Картометрический	5.00	-
679	378406.88	2162399.06	Аналитический	5.00	-
3. Сведения о характерных точках части (частей) границы объекта					
Обозначение характерных точек части границы	Координаты, м		Метод определения координат характерной точки	Средняя квадратическая погрешность положения характерной точки (M <sub>t</sub> ), м	Описание обозначения точки на местности (при наличии)
	X	Y			
1	2	3	4	5	6
Часть №					
-	-	-	-	-	-



## Раздел 4

## План границ объекта

## Схема расположения листов плана границ объекта



Масштаб 1:100000

Используемые условные знаки и обозначения:

	границы территориальной зоны
	границы муниципального образования
Лист №1	область и номер листа плана границ объекта

Руководитель БУВО «Нормативно-проектный центр»


Подпись Ю.В. Шалыгина Ю.В. Шалыгина Дата « 25 » июля 2022 г.

Место для оттиска печати (при наличии) лица, составившего описание местоположения границ объекта



План границ объекта

Лист №2



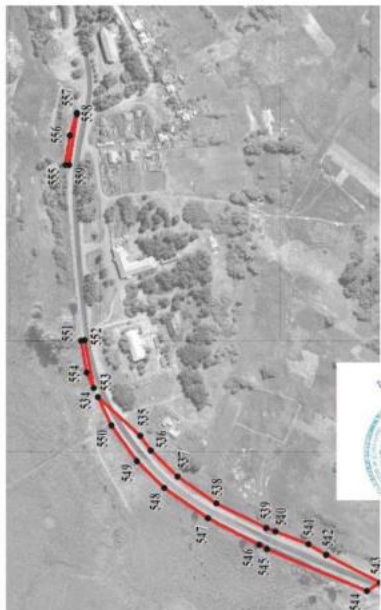

Руководитель БУ ВО «Нормативно-проектный центр»

Подпись *Александр Ю.В. Шалыгина* Ю.В. Шалыгина Дата « 25 » июля 2022 г.

Место для отбора проб (при наличии) линия, составившего описание местоположения границ объекта

## План границ объекта

Лист №3



Масштаб 1:5000

Используемые условные знаки и обозначения:

 границы территориальной зоны

 характерная точка границ территориальной зоны

Руководитель БУВО «Нормативно-проектный центр»

Подпись

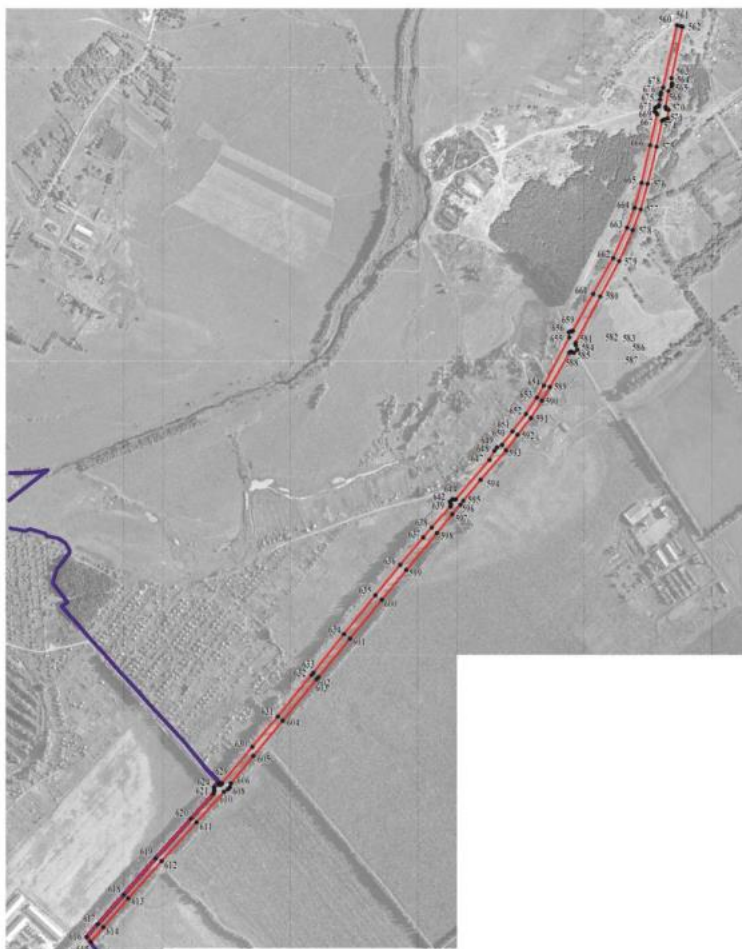
Ю. В. Шалигина Дата « 25 » июля 2022 г.

Место для отрыва печати (при наличии) линия, составившего описание местоположения границ объекта






## План границ объекта


Лист №4



Используемые условные знаки и обозначения:

	границы территориальной зоны
	границы муниципального образования
	характерная точка границ территориальной зоны

Масштаб 1:10000





Руководитель БУВО «Нормативно-проектный центр»  
 Подпись  Ю.В.Шалыгина Дата « 25 » ИЮЛЯ 2022г.  
 Место для оттиска печати (при наличии) лица, составившего описание местоположения границ объекта

План границ объекта

Лист №5



Нормативные условия застройки и обозначения:

-  границы территориальной зоны
-  границы муниципального образования
-  характерная точка границы территориальной зоны
- 

Руководитель БУВО «Историко-проектный центр»

Подпись:  Ю.В. Шалагина

Дата: 25 июля 2022 г.

Место для отрыва листа (при разрыве) листа, оставшегося с описанием местоположения границ объекта

Масштаб 1:10000

## ОПИСАНИЕ МЕСТОПОЛОЖЕНИЯ ГРАНИЦ

Зона железнодорожного транспорта за границами населенных пунктов – ИТ2

(наименование объекта, местоположение границ которого описано  
(далее - объект)

## Раздел 1

Сведения об объекте		
№ п/п	Характеристики объекта	Описание характеристик
1	2	3
1	Местоположение объекта	Воронежская область, Павловский муниципальный район, Петровское сельское поселение
2	Площадь объекта $\pm$ величина погрешности определения площади ( $P \pm \Delta P$ )	-
3	Иные характеристики объекта	-

## Раздел 2

## Сведения о местоположении границ объекта

1. Система координат: МСК - 36, зона 2

2. Сведения о характерных точках границ объекта

Обозначение характерных точек границ	Координаты, м		Метод определения координат характерной точки	Средняя квадратическая погрешность положения характерной точки (Мт), м	Описание обозначения точки на местности (при наличии)
	X	Y			
1	2	3	4	5	6
1	389514.43	2166848.55	Аналитический	0.10	-
2	389509.87	2166877.21	Аналитический	0.10	-
3	389488.90	2166874.78	Аналитический	0.10	-
4	389006.28	2166827.27	Аналитический	0.10	-
5	388962.60	2166823.06	Аналитический	0.10	-
6	388804.23	2166807.77	Аналитический	0.10	-
7	388507.34	2166777.85	Аналитический	0.10	-
8	388078.12	2166739.63	Аналитический	0.10	-
9	387596.70	2166694.10	Аналитический	0.10	-
10	387161.69	2166655.01	Аналитический	0.10	-
11	386898.69	2166628.60	Аналитический	0.10	-
12	386821.01	2166621.55	Аналитический	0.10	-
13	386820.72	2166624.74	Аналитический	0.10	-
14	386814.74	2166624.18	Аналитический	0.10	-
15	386815.04	2166621.00	Аналитический	0.10	-
16	386791.23	2166618.84	Аналитический	0.10	-
17	386790.56	2166626.20	Аналитический	0.10	-
18	386783.09	2166625.51	Аналитический	0.10	-
19	386783.77	2166618.15	Аналитический	0.10	-
20	386400.84	2166583.42	Аналитический	0.10	-
21	385877.00	2166534.94	Аналитический	0.10	-
22	385693.30	2166488.53	Аналитический	0.10	-
23	385517.83	2166406.31	Аналитический	0.10	-
24	385380.92	2166300.19	Аналитический	0.10	-
25	385299.12	2166225.49	Аналитический	0.10	-
26	385061.92	2165947.83	Аналитический	0.10	-
27	384778.51	2165612.92	Аналитический	0.10	-
28	384403.06	2165163.07	Аналитический	0.10	-
29	384089.26	2164803.20	Аналитический	0.10	-
30	384047.22	2164754.95	Аналитический	0.10	-
31	383942.74	2164635.05	Аналитический	0.10	-
32	383548.05	2164165.26	Аналитический	0.10	-
33	383227.58	2163786.86	Аналитический	0.10	-
34	383005.59	2163533.33	Аналитический	0.10	-
35	382960.53	2163511.18	Аналитический	0.10	-
36	382959.91	2163481.00	Аналитический	0.10	-
37	382575.07	2163032.02	Аналитический	0.10	-

1	2	3	4	5	6
38	382244.74	2162642.61	Аналитический	0.10	-
39	381954.51	2162300.10	Аналитический	0.10	-
40	381623.88	2161930.47	Аналитический	0.10	-
41	381620.85	2161926.93	Аналитический	0.10	-
42	381647.79	2161904.40	Аналитический	0.10	-
43	381913.66	2162215.05	Аналитический	0.10	-
44	381951.58	2162237.04	Аналитический	0.10	-
45	381971.11	2162285.67	Аналитический	0.10	-
46	382263.93	2162625.96	Аналитический	0.10	-
47	382596.68	2163012.36	Аналитический	0.10	-
48	382967.18	2163441.31	Аналитический	0.10	-
49	383000.02	2163460.03	Аналитический	0.10	-
50	383012.90	2163497.91	Аналитический	0.10	-
51	383251.36	2163784.06	Аналитический	0.10	-
52	383565.48	2164155.65	Аналитический	0.10	-
53	383963.56	2164620.16	Аналитический	0.10	-
54	384066.86	2164723.83	Аналитический	0.10	-
55	384073.17	2164732.85	Аналитический	0.10	-
56	384110.75	2164786.49	Аналитический	0.10	-
57	384419.21	2165152.43	Аналитический	0.10	-
58	384798.36	2165596.43	Аналитический	0.10	-
59	385082.97	2165928.77	Аналитический	0.10	-
60	385322.68	2166201.32	Аналитический	0.10	-
61	385397.50	2166274.59	Аналитический	0.10	-
62	385526.34	2166371.85	Аналитический	0.10	-
63	385699.91	2166456.60	Аналитический	0.10	-
64	385885.85	2166505.86	Аналитический	0.10	-
65	386404.77	2166555.56	Аналитический	0.10	-
66	386902.75	2166607.08	Аналитический	0.10	-
67	387164.80	2166619.79	Аналитический	0.10	-
68	387599.22	2166668.02	Аналитический	0.10	-
69	388083.84	2166715.14	Аналитический	0.10	-
70	388512.16	2166750.52	Аналитический	0.10	-
71	388796.00	2166775.62	Аналитический	0.10	-
72	389013.06	2166795.86	Аналитический	0.10	-
73	389509.71	2166848.08	Аналитический	0.10	-
1	389514.43	2166848.55	Аналитический	0.10	-

## 3. Сведения о характерных точках части (частей) границы объекта

Обозначение характерных точек части границы	Координаты, м		Метод определения координат характерной точки	Средняя квадратическая погрешность положения характерной точки (Mt), м	Описание обозначения точки на местности (при наличии)
	X	Y			
1	2	3	4	5	6
Часть №					
-	-	-	-	-	-





## ОПИСАНИЕ МЕСТОПОЛОЖЕНИЯ ГРАНИЦ

Зона сельскохозяйственного производства за границами населенных пунктов – СХ2

(наименование объекта, местоположение границ которого описано  
(далее - объект)

## Раздел 1

Сведения об объекте		
№ п/п	Характеристики объекта	Описание характеристик
1	2	3
1	Местоположение объекта	Воронежская область, Павловский муниципальный район, Петровское сельское поселение
2	Площадь объекта $\pm$ величина погрешности определения площади ( $P \pm \Delta P$ )	-
3	Иные характеристики объекта	-

Сведения о местоположении границ объекта					
1. Система координат: МСК - 36, зона 2					
2. Сведения о характерных точках границ объекта					
Обозначение характерных точек границ	Координаты, м		Метод определения координат характерной точки	Средняя квадратическая погрешность положения характерной точки (Mt), м	Описание обозначения точки на местности (при наличии)
	X	Y			
1	2	3	4	5	6
1	386247.73	2164745.75	Картометрический	1.00	-
2	386117.85	2164821.36	Аналитический	2.50	-
3	386005.92	2164886.58	Аналитический	2.50	-
4	385994.64	2164865.09	Аналитический	2.50	-
5	385918.39	2164719.90	Аналитический	2.50	-
6	385876.16	2164639.51	Картометрический	1.00	-
7	385992.04	2164571.18	Аналитический	2.50	-
8	386017.65	2164556.01	Аналитический	2.50	-
9	386071.77	2164524.23	Аналитический	2.50	-
10	386105.10	2164504.93	Аналитический	2.50	-
11	386112.73	2164517.23	Аналитический	2.50	-
12	386118.30	2164527.08	Аналитический	2.50	-
13	386119.99	2164530.24	Аналитический	2.50	-
1	386247.73	2164745.75	Картометрический	1.00	-
3. Сведения о характерных точках части (частей) границы объекта					
Обозначение характерных точек части границы	Координаты, м		Метод определения координат характерной точки	Средняя квадратическая погрешность положения характерной точки (Mt), м	Описание обозначения точки на местности (при наличии)
	X	Y			
1	2	3	4	5	6
Часть №					
-	-	-	-	-	-



## План границ объекта



Масштаб 1:5000

Используемые условные знаки и обозначения:



границы территориальной зоны



характерная точка границ территориальной зоны

Руководитель БУВО «Нормативно-проектный центр»

Подпись Ю.В. Шальгина Ю.В. Шальгина Дата « 25 » июля 2022 г.

Место для оттиска печати (при наличии) лица, составившего описание местоположения границ объекта

## ОПИСАНИЕ МЕСТОПОЛОЖЕНИЯ ГРАНИЦ

Зона животноводства за границами населенных пунктов – СХЗ

(наименование объекта, местоположение границ которого описано  
(далее - объект)

## Раздел 1

Сведения об объекте		
№ п/п	Характеристики объекта	Описание характеристик
1	2	3
1	Местоположение объекта	Воронежская область, Павловский муниципальный район, Петровское сельское поселение
2	Площадь объекта $\pm$ величина погрешности определения площади ( $P \pm \Delta P$ )	-
3	Иные характеристики объекта	-

## Раздел 2

Сведения о местоположении границ объекта					
1. Система координат: МСК - 36, зона 2					
2. Сведения о характерных точках границ объекта					
Обозначение характерных точек границ	Координаты, м		Метод определения координат характерной точки	Средняя квадратическая погрешность положения характерной точки (Mt), м	Описание обозначения точки на местности (при наличии)
	X	Y			
1	2	3	4	5	6
1	390399.98	2164419.59	Аналитический	0.30	-
2	390397.82	2164425.90	Аналитический	0.30	-
3	390217.91	2164913.91	Аналитический	0.30	-
4	390194.92	2164976.29	Аналитический	0.30	-
5	390152.42	2165089.64	Аналитический	0.30	-
6	390109.50	2165204.11	Аналитический	0.30	-
7	389932.94	2165675.01	Аналитический	0.30	-
8	389924.57	2165697.34	Аналитический	0.30	-
9	389915.65	2165721.12	Аналитический	0.30	-
10	389832.15	2165643.77	Аналитический	0.30	-
11	389774.78	2165567.20	Аналитический	0.30	-
12	389741.67	2165493.07	Аналитический	0.30	-
13	389690.95	2165345.18	Аналитический	0.30	-
14	389639.32	2165194.64	Аналитический	0.30	-
15	389623.45	2165148.00	Аналитический	0.30	-
16	389571.08	2164995.67	Аналитический	0.30	-
17	389554.08	2164933.84	Аналитический	0.30	-
18	389527.19	2164817.81	Аналитический	0.30	-
19	389574.12	2164776.61	Аналитический	0.30	-
20	389588.16	2164775.16	Аналитический	0.30	-
21	389662.13	2164729.29	Аналитический	0.30	-
22	389698.81	2164703.99	Аналитический	0.30	-
23	389781.96	2164678.26	Аналитический	0.30	-
24	389785.13	2164681.68	Аналитический	0.30	-
25	389741.22	2164783.15	Аналитический	0.30	-
26	389757.42	2164801.19	Аналитический	0.30	-
27	389787.31	2164797.67	Аналитический	0.30	-
28	389821.34	2164768.33	Аналитический	0.30	-
29	389860.18	2164710.55	Аналитический	0.30	-
30	389901.41	2164714.59	Аналитический	0.30	-
31	389937.55	2164667.29	Аналитический	0.30	-
32	389987.44	2164697.15	Аналитический	0.30	-
33	390048.97	2164587.19	Аналитический	0.30	-
34	390008.47	2164561.18	Аналитический	0.30	-
35	390056.53	2164468.79	Аналитический	0.30	-
36	390120.70	2164320.84	Аналитический	0.30	-
37	390124.33	2164320.46	Аналитический	0.30	-
38	390152.36	2164329.56	Аналитический	0.30	-

1	2	3	4	5	6
39	390190.46	2164339.59	Аналитический	0.30	-
40	390253.71	2164363.50	Аналитический	0.30	-
1	390399.98	2164419.59	Аналитический	0.30	-
41	389509.87	2166877.21	Аналитический	2.50	-
42	389487.29	2166947.75	Аналитический	2.50	-
43	389392.21	2167311.09	Картометрический	5.00	-
44	389148.08	2167757.55	Картометрический	5.00	-
45	389109.44	2167715.49	Картометрический	5.00	-
46	389092.98	2167680.46	Картометрический	5.00	-
47	389112.59	2167550.11	Картометрический	5.00	-
48	389120.28	2167483.80	Картометрический	5.00	-
49	389118.11	2167452.38	Картометрический	5.00	-
50	389104.19	2167427.02	Картометрический	5.00	-
51	388945.17	2167218.19	Картометрический	5.00	-
52	388924.34	2167153.98	Картометрический	5.00	-
53	388919.15	2167060.33	Картометрический	5.00	-
54	388926.38	2167005.97	Картометрический	5.00	-
55	388934.92	2166923.83	Картометрический	5.00	-
56	388962.60	2166823.05	Картометрический	5.00	-
57	389006.28	2166827.27	Картометрический	5.00	-
58	389488.90	2166874.78	Картометрический	5.00	-
41	389509.87	2166877.21	Аналитический	2.50	-
59	387624.31	2168231.37	Аналитический	0.10	-
60	388119.22	2169014.63	Аналитический	0.10	-
61	387979.19	2169111.19	Аналитический	0.10	-
62	387550.44	2169363.75	Аналитический	0.10	-
63	386882.52	2169777.86	Аналитический	0.10	-
64	386208.91	2170196.09	Аналитический	0.10	-
65	386334.20	2170072.87	Аналитический	0.10	-
66	386524.74	2169894.49	Аналитический	0.10	-
67	386550.52	2169854.94	Аналитический	0.10	-
68	386133.59	2169161.09	Аналитический	0.10	-
69	386566.65	2168888.39	Аналитический	0.10	-
59	387624.31	2168231.37	Аналитический	0.10	-

## 3. Сведения о характерных точках части (частей) границы объекта

Обозначение характерных точек части границы	Координаты, м		Метод определения координат характерной точки	Средняя квадратическая погрешность положения характерной точки (Mt), м	Описание обозначения точки на местности (при наличии)
	X	Y			
1	2	3	4	5	6
Часть №					
-	-	-	-	-	-





## ОПИСАНИЕ МЕСТОПОЛОЖЕНИЯ ГРАНИЦ

Зона ритуальных объектов за границами населенных пунктов – СНТ

(наименование объекта, местоположение границ которого описано  
(далее - объект)

## Раздел 1

Сведения об объекте		
№ п/п	Характеристики объекта	Описание характеристик
1	2	3
1	Местоположение объекта	Воронежская область, Павловский муниципальный район, Петровское сельское поселение
2	Площадь объекта $\pm$ величина погрешности определения площади ( $P \pm \text{Дельта } P$ )	-
3	Иные характеристики объекта	-

## Раздел 2

## Сведения о местоположении границ объекта

1. Система координат: МСК - 36, зона 2

2. Сведения о характерных точках границ объекта

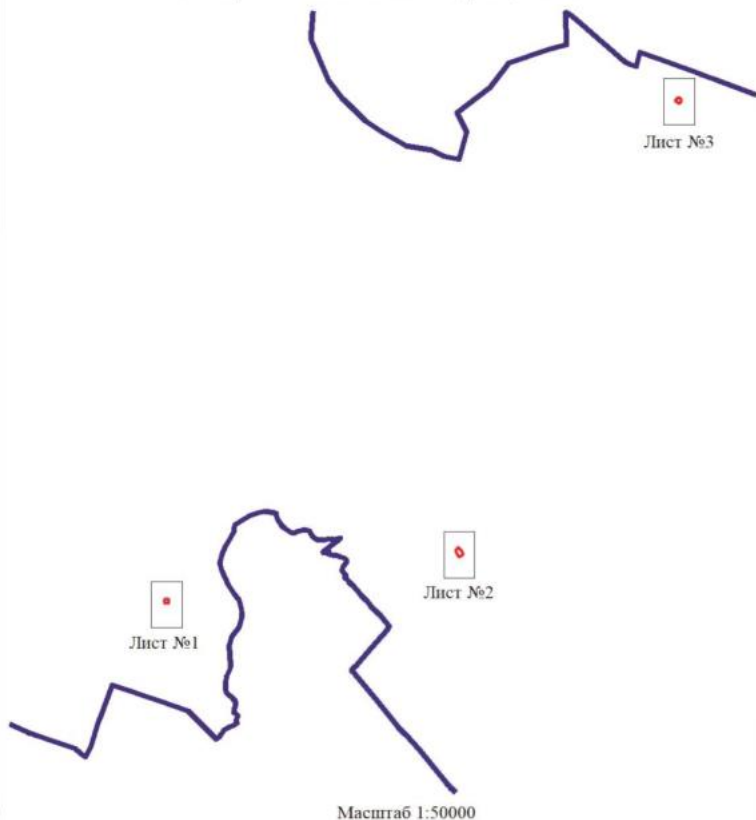
Обозначение характерных точек границ	Координаты, м		Метод определения координат характерной точки	Средняя квадратическая погрешность положения характерной точки (Mt), м	Описание обозначения точки на местности (при наличии)
	X	Y			
1	2	3	4	5	6
1	383897.96	2158486.26	Картометрический	1.00	-
2	383896.36	2158534.58	Картометрический	1.00	-
3	383843.22	2158533.65	Картометрический	1.00	-
4	383844.07	2158484.94	Картометрический	1.00	-
1	383897.96	2158486.26	Картометрический	1.00	-
5	384525.12	2162021.25	Картометрический	1.00	-
6	384489.30	2162049.21	Картометрический	1.00	-
7	384441.18	2162075.76	Картометрический	1.00	-
8	384405.18	2162026.67	Картометрический	1.00	-
9	384445.80	2162003.57	Картометрический	1.00	-
10	384480.30	2161984.61	Картометрический	1.00	-
11	384512.67	2162010.72	Картометрический	1.00	-
5	384525.12	2162021.25	Картометрический	1.00	-
12	389932.52	2164668.20	Картометрический	5.00	-
13	389908.06	2164702.79	Картометрический	5.00	-
14	389889.19	2164697.54	Картометрический	5.00	-
15	389886.08	2164701.67	Картометрический	5.00	-
16	389853.16	2164673.76	Картометрический	5.00	-
17	389889.56	2164627.96	Картометрический	5.00	-
12	389932.52	2164668.20	Картометрический	5.00	-
3. Сведения о характерных точках части (частей) границы объекта					
Обозначение характерных точек части границы	Координаты, м		Метод определения координат характерной точки	Средняя квадратическая погрешность положения характерной точки (Mt), м	Описание обозначения точки на местности (при наличии)
	X	Y			
1	2	3	4	5	6
Часть №					
-	-	-	-	-	-






## Раздел 4

## План границ объекта


## Схема расположения листов плана границ объекта



Используемые условные знаки и обозначения:

	границы территориальной зоны
	границы муниципального образования
	Лист №1 область и номер листа плана границ объекта

Руководитель БУВО «Нормативно-проектный центр»

Подпись  Ю.В.Шалыгина Дата « 25 » июля 2022 г.

Место для оттиска печати (при наличии) лица, составившего описание местоположения границ объекта



## План границ объекта

Лист №1




Масштаб 1:2000

Используемые условные знаки и обозначения:

	границы территориальной зоны
	характерная точка границ территориальной зоны

Руководитель БУВО «Нормативно-проектный центр»

Подпись  Ю.В. Шальгина Дата « 25 » июля 2022 г.

Место для оттиска печати (при наличии) лица, составившего описание местоположения границ объекта



## План границ объекта

Лист №2



Масштаб 1:2000

Используемые условные знаки и обозначения:



границы территориальной зоны

• 5

характерная точка границ территориальной зоны

Руководитель БУВО «Нормативно-проектный центр»

Подпись Ю.В. Шалыгина Ю.В. Шалыгина Дата « 25 » июля 2022 г.

Место для оттиска печати (при наличии) лица, составившего описание местоположения границ объекта





## План границ объекта

Лист №3




Масштаб 1:2000

Используемые условные знаки и обозначения:

	границы территориальной зоны
	характерная точка границ территориальной зоны

Руководитель БУВО «Нормативно-проектный центр»

Подпись  Ю.В.Шальгина Дата « 25 » июля 2022 г.

Место для оттиска печати (при наличии) лица, составившего описание местоположения границ объекта



## ОПИСАНИЕ МЕСТОПОЛОЖЕНИЯ ГРАНИЦ

Зона обработки, утилизации, обезвреживания, размещения твердых коммунальных отходов за границами населенных пунктов – СН2

(наименование объекта, местоположение границ которого описано  
(далее - объект)

## Раздел 1

Сведения об объекте		
№ п/п	Характеристики объекта	Описание характеристик
1	2	3
1	Местоположение объекта	Воронежская область, Павловский муниципальный район, Петровское сельское поселение
2	Площадь объекта $\pm$ величина погрешности определения площади ( $P \pm \text{Дельта } P$ )	-
3	Иные характеристики объекта	-

## Раздел 2

## Сведения о местоположении границ объекта

1. Система координат: МСК - 36, зона 2

2. Сведения о характерных точках границ объекта

Обозначение характерных точек границ	Координаты, м		Метод определения координат характерной точки	Средняя квадратическая погрешность положения характерной точки (Mt), м	Описание обозначения точки на местности (при наличии)
	X	Y			
1	2	3	4	5	6
1	386047.73	2165848.15	Аналитический	2.50	-
2	386065.10	2165870.09	Аналитический	2.50	-
3	386048.02	2165882.31	Аналитический	2.50	-
4	386029.91	2165860.96	Аналитический	2.50	-
1	386047.73	2165848.15	Аналитический	2.50	-


3. Сведения о характерных точках части (частей) границы объекта

Обозначение характерных точек части границы	Координаты, м		Метод определения координат характерной точки	Средняя квадратическая погрешность положения характерной точки (Mt), м	Описание обозначения точки на местности (при наличии)
	X	Y			
1	2	3	4	5	6
Часть №					
-	-	-	-	-	-



## Раздел 4

## План границ объекта



Масштаб 1:1000

Используемые условные знаки и обозначения:



границы территориальной зоны



• 1 характерная точка границ территориальной зоны

Руководитель БУВО «Нормативно-проектный центр»

Подпись Ю.В. Шалыгина Ю.В. Шалыгина Дата « 25 » июля 2022 г.

Место для оттиска печати (при наличии) лица, составившего описание местоположения границ объекта

## ОПИСАНИЕ МЕСТОПОЛОЖЕНИЯ ГРАНИЦ

Зона садоводства и огородничества за границами населенных пунктов – СО1

(наименование объекта, местоположение границ которого описано  
(далее - объект)

## Раздел 1

Сведения об объекте		
№ п/п	Характеристики объекта	Описание характеристик
1	2	3
1	Местоположение объекта	Воронежская область, Павловский муниципальный район, Петровское сельское поселение
2	Площадь объекта $\pm$ величина погрешности определения площади ( $P \pm \Delta P$ )	-
3	Иные характеристики объекта	-

## Сведения о местоположении границ объекта

1. Система координат: МСК - 36, зона 2

2. Сведения о характерных точках границ объекта

Обозначение характерных точек границ	Координаты, м		Метод определения координат характерной точки	Средняя квадратическая погрешность положения характерной точки (Мп), м	Описание обозначения точки на местности (при наличии)
	X	Y			
1	2	3	4	5	6
1	384379.94	2160669.12	Картометрический	1.00	-
2	384384.81	2160709.86	Картометрический	1.00	-
3	384302.41	2160912.51	Картометрический	1.00	-
4	384275.08	2161069.26	Картометрический	1.00	-
5	384277.95	2161191.13	Картометрический	1.00	-
6	384296.24	2161255.01	Картометрический	1.00	-
7	384366.33	2161308.35	Картометрический	1.00	-
8	384396.06	2161324.07	Картометрический	1.00	-
9	384454.48	2161326.20	Картометрический	1.00	-
10	384458.00	2161349.51	Картометрический	1.00	-
11	384460.96	2161360.15	Картометрический	1.00	-
12	384506.42	2161352.96	Картометрический	1.00	-
13	384518.92	2161399.61	Картометрический	1.00	-
14	384530.08	2161435.96	Картометрический	1.00	-
15	384537.95	2161532.02	Картометрический	1.00	-
16	384563.51	2161614.67	Картометрический	1.00	-
17	384596.87	2161720.63	Картометрический	1.00	-
18	384604.55	2161742.52	Картометрический	1.00	-
19	384600.69	2161743.77	Картометрический	1.00	-
20	384503.26	2161772.94	Картометрический	1.00	-
21	384401.04	2161885.24	Картометрический	1.00	-
22	384307.14	2161805.94	Картометрический	1.00	-
23	384203.67	2161722.69	Картометрический	1.00	-
24	384071.06	2161615.99	Картометрический	1.00	-
25	383940.74	2161511.13	Картометрический	1.00	-
26	383932.62	2161504.74	Картометрический	1.00	-
27	383791.25	2161389.75	Картометрический	1.00	-
28	383687.03	2161303.10	Картометрический	1.00	-
29	383563.30	2161200.22	Картометрический	1.00	-
30	383560.67	2161198.03	Картометрический	1.00	-
31	383558.60	2161194.59	Картометрический	1.00	-
32	383558.94	2161191.93	Картометрический	1.00	-
33	383563.02	2161185.99	Картометрический	1.00	-

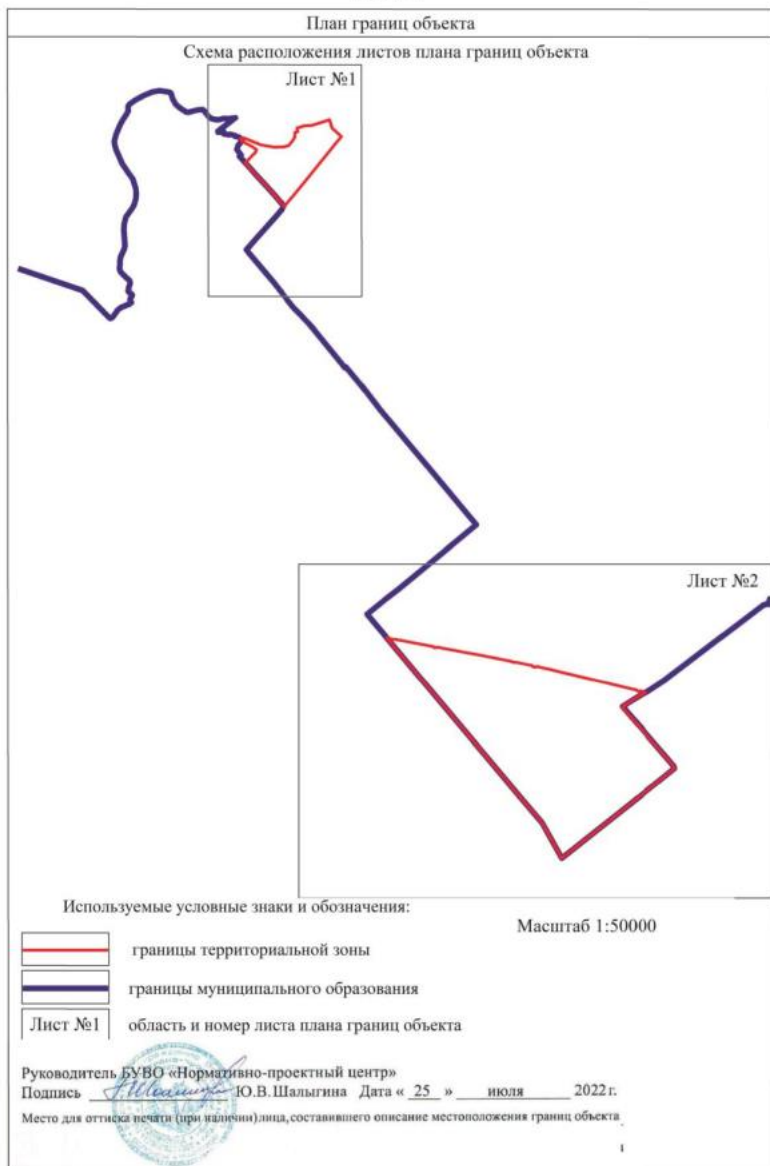
1	2	3	4	5	6
34	383568.36	2161190.86	Картометрический	1.00	-
35	383616.58	2161145.05	Картометрический	1.00	-
36	383698.50	2161077.07	Картометрический	1.00	-
37	383758.31	2161022.88	Картометрический	1.00	-
38	383813.07	2160972.48	Картометрический	1.00	-
39	383846.29	2160942.03	Картометрический	1.00	-
40	383874.92	2160915.34	Картометрический	1.00	-
41	383945.62	2160851.41	Картометрический	1.00	-
42	384003.63	2160800.29	Картометрический	1.00	-
43	384065.77	2160745.52	Картометрический	1.00	-
44	384086.68	2160726.67	Картометрический	1.00	-
45	384096.90	2160736.20	Картометрический	1.00	-
46	384218.24	2160853.46	Картометрический	1.00	-
47	384228.40	2160853.88	Картометрический	1.00	-
48	384232.26	2160852.84	Картометрический	1.00	-
49	384242.78	2160861.57	Картометрический	1.00	-
50	384285.78	2160802.70	Картометрический	1.00	-
51	384346.78	2160680.95	Картометрический	1.00	-
52	384358.24	2160682.49	Картометрический	1.00	-
1	384379.94	2160669.12	Картометрический	1.00	-
53	378373.87	2162426.45	Картометрический	5.00	-
54	378366.74	2162466.17	Картометрический	5.00	-
55	378358.02	2162481.28	Картометрический	5.00	-
56	378355.44	2162495.45	Картометрический	5.00	-
57	378357.31	2162513.79	Картометрический	5.00	-
58	378337.03	2162622.45	Картометрический	5.00	-
59	378302.60	2162806.94	Картометрический	5.00	-
60	378270.55	2162978.68	Картометрический	5.00	-
61	378265.54	2162989.88	Картометрический	5.00	-
62	378255.65	2162995.94	Картометрический	5.00	-
63	378252.68	2163018.08	Картометрический	5.00	-
64	378259.24	2163028.72	Картометрический	5.00	-
65	378258.97	2163042.59	Картометрический	5.00	-
66	378249.19	2163093.11	Картометрический	5.00	-
67	378231.02	2163189.51	Картометрический	5.00	-
68	378210.17	2163300.12	Картометрический	5.00	-
69	378191.84	2163397.37	Картометрический	5.00	-
70	378173.74	2163493.38	Картометрический	5.00	-
71	378156.97	2163582.38	Картометрический	5.00	-
72	378134.08	2163703.78	Картометрический	5.00	-
73	378117.79	2163783.06	Картометрический	5.00	-
74	378102.13	2163862.04	Картометрический	5.00	-
75	378088.93	2163928.64	Картометрический	5.00	-
76	378079.73	2163945.31	Картометрический	5.00	-
77	378076.87	2163960.48	Картометрический	5.00	-

1	2	3	4	5	6
78	378080.02	2163975.26	Картометрический	5.00	-
79	378058.79	2164079.52	Картометрический	5.00	-
80	378039.27	2164177.61	Картометрический	5.00	-
81	378036.64	2164179.86	Картометрический	5.00	-
82	378023.92	2164185.14	Картометрический	5.00	-
83	378018.44	2164215.97	Картометрический	5.00	-
84	378026.44	2164226.65	Картометрический	5.00	-
85	378027.56	2164229.67	Картометрический	5.00	-
86	378011.58	2164301.34	Картометрический	5.00	-
87	377993.89	2164380.69	Картометрический	5.00	-
88	377976.02	2164454.62	Картометрический	5.00	-
89	377954.97	2164541.70	Картометрический	5.00	-
90	377931.71	2164639.37	Картометрический	5.00	-
91	377906.28	2164746.15	Картометрический	5.00	-
92	377885.19	2164834.70	Картометрический	5.00	-
93	377853.75	2164966.80	Картометрический	5.00	-
94	377833.55	2165049.92	Картометрический	5.00	-
95	377810.85	2165143.32	Картометрический	5.00	-
96	377779.66	2165271.63	Картометрический	5.00	-
97	377760.26	2165351.49	Картометрический	5.00	-
98	377742.59	2165424.14	Картометрический	5.00	-
99	377740.70	2165428.70	Картометрический	5.00	-
100	377738.04	2165432.41	Картометрический	5.00	-
101	377726.99	2165444.14	Картометрический	5.00	-
102	377723.08	2165465.35	Картометрический	5.00	-
103	377729.97	2165476.47	Картометрический	5.00	-
104	377731.06	2165479.17	Картометрический	5.00	-
105	377731.14	2165481.40	Картометрический	5.00	-
106	377716.27	2165541.27	Картометрический	5.00	-
107	377701.98	2165515.04	Картометрический	5.00	-
108	377693.83	2165502.05	Картометрический	5.00	-
109	377689.43	2165495.05	Картометрический	5.00	-
110	377543.88	2165263.25	Картометрический	5.00	-
111	377531.22	2165263.08	Аналитический	2.50	-
112	376827.62	2165878.68	Аналитический	2.50	-
113	376801.56	2165886.49	Аналитический	2.50	-
114	376588.50	2165622.94	Аналитический	2.50	-
115	376408.50	2165400.28	Аналитический	2.50	-
116	376393.96	2165382.30	Аналитический	2.50	-
117	376373.33	2165356.67	Аналитический	2.50	-
118	376361.10	2165341.20	Аналитический	2.50	-
119	376222.15	2165166.01	Аналитический	2.50	-
120	375721.69	2164532.64	Аналитический	2.50	-
121	376146.31	2164293.60	Аналитический	2.50	-
122	376412.75	2164067.23	Картометрический	5.00	-
123	376796.05	2163745.66	Картометрический	5.00	-

1	2	3	4	5	6
124	377179.35	2163424.09	Аналитический	2.50	-
125	377562.66	2163102.52	Аналитический	2.50	-
126	377820.38	2162886.30	Аналитический	2.50	-
127	377945.96	2162780.95	Аналитический	2.50	-
53	378373.87	2162426.45	Картометрический	5.00	-
3. Сведения о характерных точках части (частей) границы объекта					
Обозначение характерных точек части границы	Координаты, м		Метод определения координат характерной точки	Средняя квадратическая погрешность положения характерной точки (M <sub>t</sub> ), м	Описание обозначения точки на местности (при наличии)
	X	Y			
1	2	3	4	5	6
Часть №					
-	-	-	-	-	-

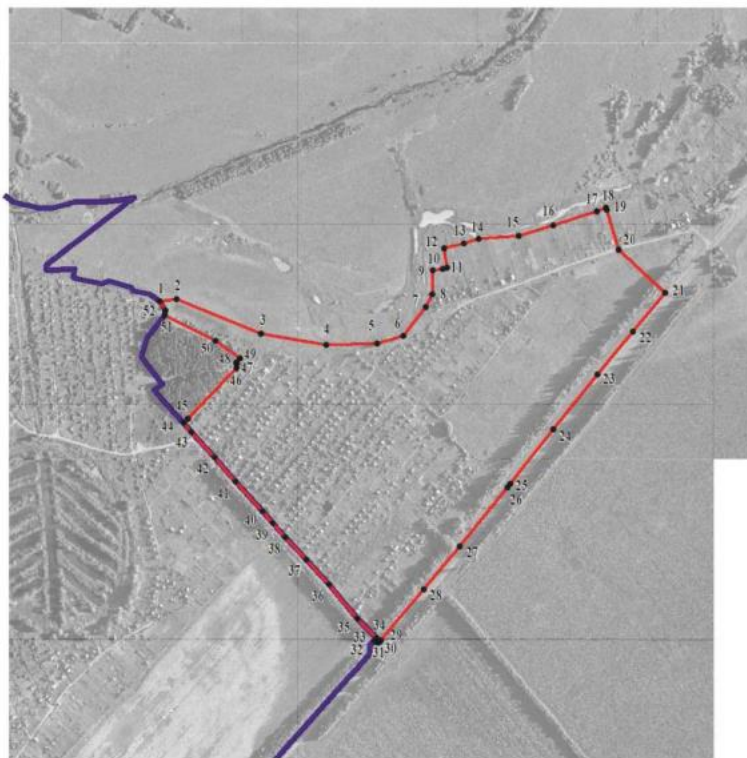


## Раздел 4






## План границ объекта

Лист №1



Масштаб 1:10000

Используемые условные знаки и обозначения:

	границы территориальной зоны
	границы муниципального образования
	характерная точка границ территориальной зоны

Руководитель БУВО «Нормативно-проектный центр»

Подпись Ю.В. Шалыгина Ю.В. Шалыгина Дата « 25 » июля 2022 г.

Место для оттиска печати (при наличии) лица, составившего описание местоположения границ объекта

План границей области

Лист №2



Настоящим условием знака и обозначения:

- граница территориальной зоны
- граница функционального назначения
- территориальная граница границ территориальной зоны

4/2

Руководитель БУФСО «Курортно-проектный центр»

Подпись: *Ю.В. Шалаева* Дата: « 25 » Июня 2022г.

Место для отбора проб: при выполнении, составлении или/и внесении изменений в проект области



Масштаб: 1:10000