

**Управление по охране объектов культурного наследия  
Воронежской области**

**П Р И К А З**

29 сентября 2022 г.

№ 71-01-07/392

Воронеж

**О включении выявленного объекта культурного наследия в единый  
государственный реестр объектов культурного наследия (памятников  
истории и культуры) народов Российской Федерации в качестве  
объекта культурного наследия регионального значения  
«Жилой дом»**

В соответствии со статьями 3.1, 5.1, 9.2, 18 Федерального закона от 25.06.2002 № 73-ФЗ «Об объектах культурного наследия (памятниках истории и культуры) народов Российской Федерации», пунктом 3.1.6 Положения об управлении по охране объектов культурного наследия Воронежской области, утвержденного постановлением правительства Воронежской области от 13.04.2015 № 275, на основании акта, составленного по результатам государственной историко-культурной экспертизы,

**п р и к а з ы в а ю:**

1. Включить в единый государственный реестр объектов культурного наследия (памятников истории и культуры) народов Российской Федерации (далее - реестр) в качестве объекта культурного наследия регионального значения памятник «Жилой дом», кон. XIX - нач. XX вв., расположенный по адресу: Воронежская область, Борисоглебский городской округ, г. Борисоглебск, ул. Бланская, д. 3, стр.1.

2. Утвердить границы территории объекта культурного наследия регионального значения «Жилой дом», расположенного по адресу:

Воронежская область, Борисоглебский городской округ, г. Борисоглебск, ул. Бланская, д. 3, стр.1, согласно приложению к настоящему приказу.

3. Начальнику отдела государственной охраны управления (Шевченко) обеспечить:

3.1. Направление в Министерство культуры Российской Федерации заявления о регистрации в реестре объекта культурного наследия регионального значения «Жилой дом» в срок, не превышающий одного месяца со дня вступления в силу настоящего приказа.

3.2. Направление в орган регистрации прав копии приказа, а также сведений, содержащих графическое описание местоположения границ территории объекта культурного наследия «Жилой дом», с перечнем координат характерных точек этих границ в системе координат, установленной для ведения Единого государственного реестра недвижимости, в срок, не превышающий пяти рабочих дней со дня вступления в силу настоящего приказа.

3.3. Уведомление лиц, являющихся собственниками или иными законными владельцами объекта, указанного в пункте 1 настоящего приказа, о включении объекта культурного наследия в реестр в срок, не превышающий трех рабочих дней со дня вступления в силу настоящего приказа.

4. Исключить из Перечня выявленных объектов культурного наследия Воронежской области объект «Жилой дом» (Воронежская область, Борисоглебский район, г. Борисоглебск, ул. Бланская, 3).

5. Контроль за исполнением настоящего приказа оставляю за собой.

Руководитель управления



Н.А. Гарашкин

УТВЕРЖДЕНЫ  
приказом управления по охране  
объектов культурного наследия  
Воронежской области  
от 29.09.2022 № 71-01-07/392





Границы территории объекта культурного наследия  
регионального значения «Жилой дом», расположенного по адресу:  
Воронежская область, Борисоглебский городской округ, г. Борисоглебск,  
ул. Бланская, д. 3, стр.1

1. Графическое описание местоположения границ территории  
объекта культурного наследия








Масштаб 1:1000

**Условные обозначения:**

-  - границы кадастрового квартала
-  - границы земельного участка, установленные в соответствии с федеральным законодательством, включенные в ЕГРН
-  - границы территории объекта культурного наследия
-  1 - характерные точки границ территории объекта культурного наследия

36:04:0102018 - номер кадастрового квартала

-  - территория объекта культурного наследия
-  - объект культурного наследия
-  - объект историко-градостроительной среды
-  - поздние пристройки, не имеющие историко-культурной ценности
-  - хозяйственные постройки, не имеющие историко-культурной ценности

## 2. Координаты характерных точек границ объекта культурного наследия

Номер характерной точки	Координаты характерных точек в местной системе координат Система координат МСК-36 (S= 1400.61 кв. м)	
	X	Y
1	479243.50	2291633.71
2	479244.01	2291652.83
3	479244.61	2291652.83
4	479245.20	2291672.14
5	479244.09	2291672.22
6	479245.48	2291687.68
7	479219.69	2291689.96
8	479219.51	2291687.97
9	479219.76	2291684.48
10	479219.00	2291676.61
11	479218.86	2291668.72
12	479218.68	2291667.58
13	479219.64	2291667.21
14	479219.10	2291658.98
15	479218.59	2291651.38
16	479218.52	2291634.11