



**ДЕПАРТАМЕНТ  
АРХИТЕКТУРЫ И ГРАДОСТРОИТЕЛЬСТВА  
ВОРОНЕЖСКОЙ ОБЛАСТИ**

Правовое управление правительства  
Воронежской области

**ЗАРЕГИСТРИРОВАНО**

« 18 » 07 2022 г.

Регистрационный номер № 236

**ПРИКАЗ**

05.07.2022

№ 45-01-04/690

г. Воронеж

**О внесении изменений в правила землепользования и застройки  
Русскогвоздёвского сельского поселения Рамонского муниципального  
района Воронежской области**

В соответствии с Градостроительным кодексом Российской Федерации, Федеральным законом от 06.10.2003 № 131-ФЗ «Об общих принципах организации местного самоуправления в Российской Федерации», законами Воронежской области от 07.07.2006 № 61-ОЗ «О регулировании градостроительной деятельности в Воронежской области», от 20.12.2018 № 173-ОЗ «О перераспределении полномочий по утверждению правил землепользования и застройки между органами местного самоуправления поселений Воронежской области, городского округа город Нововоронеж, Борисоглебского городского округа и исполнительными органами государственной власти Воронежской области», постановлением правительства Воронежской области от 31.12.2014 № 1240 «Об утверждении Положения о департаменте архитектуры и градостроительства Воронежской области», на основании приказов департамента архитектуры и градостроительства Воронежской области от 05.07.2021 № 45-01-04/753 «О подготовке проектов о внесении изменений в правила землепользования и застройки поселений Аннинского, Бобровского, Богучарского, Бутурлиновского, Верхнемамонского, Верхнехавского, Калачеевского, Каширского, Лискинского, Нижнедевицкого, Новоусманского,

Новохопёрского, Ольховатского, Острогожского, Павловского, Петропавловского, Поворинского, Подгоренского, Рамонского, Репьёвского, Россошанского, Семилукского, Таловского, Эртильского муниципальных районов Воронежской области», от 20.10.2021 № 45-01-04/1165 «О подготовке проекта о внесении изменений в правила землепользования и застройки Русскогвоздёвского сельского поселения Рамонского муниципального района Воронежской области», с учетом заключений о результатах публичных слушаний от 15.12.2021, от 18.02.2022

п р и к а з ы в а ю:

1. Внести в приказ департамента архитектуры и градостроительства Воронежской области от 12.02.2021 № 45-01-04/130 «Об утверждении правил землепользования и застройки Русскогвоздёвского сельского поселения Рамонского муниципального района Воронежской области» изменения, изложив правила землепользования и застройки Русскогвоздёвского сельского поселения Рамонского муниципального района Воронежской области в редакции согласно приложению к настоящему приказу.

2. Контроль исполнения настоящего приказа возложить на заместителя руководителя департамента архитектуры и градостроительства Воронежской области – начальника отдела территориального планирования Беляеву С.М.

Руководитель департамента  
архитектуры и градостроительства  
Воронежской области



А.А. Еренков

Приложение  
к приказу департамента  
архитектуры и градостроительства  
Воронежской области  
от 05.07.2022 № 45-01-04/690

«УТВЕРЖДЕНЫ  
приказом департамента  
архитектуры и градостроительства  
Воронежской области  
от 12.02.2021 № 45-01-04/130

**ПРАВИЛА ЗЕМЛЕПОЛЬЗОВАНИЯ И ЗАСТРОЙКИ  
РУССКОГВОЗДЁВСКОГО СЕЛЬСКОГО ПОСЕЛЕНИЯ  
РАМОНСКОГО МУНИЦИПАЛЬНОГО РАЙОНА  
ВОРОНЕЖСКОЙ ОБЛАСТИ**

**ЧАСТЬ I. ПОРЯДОК ПРИМЕНЕНИЯ ПРАВИЛ  
ЗЕМЛЕПОЛЬЗОВАНИЯ И ЗАСТРОЙКИ И ВНЕСЕНИЯ В НИХ  
ИЗМЕНЕНИЙ**

**Раздел 1. Общие положения**

**1. Предмет регулирования и цели подготовки Правил  
землепользования и застройки Русскогвоздёвского сельского поселения  
Рамонского муниципального района Воронежской области**

1. Правила землепользования и застройки Русскогвоздёвского сельского поселения Рамонского муниципального района Воронежской области (далее – Правила) являются документом градостроительного зонирования, который утверждается нормативным правовым актом департамента архитектуры и градостроительства Воронежской области и в котором устанавливаются территориальные зоны, градостроительные регламенты, порядок применения такого документа и порядок внесения в него изменений.

2. Правила разработаны в соответствии с Градостроительным кодексом Российской Федерации (далее – ГрК РФ), Земельным кодексом Российской Федерации, Федеральным законом от 06.10.2003 № 131-ФЗ «Об общих принципах организации местного самоуправления в Российской Федерации», иными нормативными правовыми актами Российской Федерации, Воронежской области, муниципальными правовыми актами муниципального образования с учетом положений нормативных актов и документов, определяющих основные направления социально-экономического и градостроительного развития муниципального образования, а также сведений Единого государственного реестра недвижимости, сведений, документов и материалов, содержащихся в государственных информационных системах обеспечения градостроительной деятельности.

3. Правила разработаны в целях:

- создания условий для устойчивого развития территории муниципального образования, сохранения окружающей среды и объектов культурного наследия;
- создания условий для планировки территории муниципального образования;
- обеспечения прав и законных интересов физических и юридических лиц, в том числе правообладателей земельных участков и объектов капитального строительства;
- создания условий для привлечения инвестиций, в том числе путем предоставления возможности выбора наиболее эффективных видов разрешенного использования земельных участков и объектов капитального строительства.

## **2. Основные понятия, используемые в Правилах**

В настоящих Правилах используются основные понятия, установленные законодательством Российской Федерации.

### **3. Сфера применения Правил**

1. Действие настоящих Правил распространяется на всю территорию Русскогвоздёвского сельского поселения Рамонского муниципального района Воронежской области. Правила обязательны для соблюдения органами государственной власти, органами местного самоуправления, физическими и юридическими лицами, при осуществлении ими градостроительной деятельности на территории Русскогвоздёвского сельского поселения Рамонского муниципального района Воронежской области.

2. Настоящие Правила применяются наряду с:

- техническими регламентами и иными обязательными требованиями, установленными в соответствии с законодательством в целях обеспечения безопасности жизни и здоровья людей, надежности и безопасности зданий, строений и сооружений, сохранения окружающей природной среды и объектов культурного наследия;
- региональными и местными нормативами градостроительного проектирования.

### **4. Содержание и порядок применения Правил**

1. Правила включают в себя:

- 1) порядок их применения и внесения изменений в Правила;
- 2) карту градостроительного зонирования;
- 3) градостроительные регламенты.

Обязательным приложением к настоящим Правилам являются сведения о границах территориальных зон, которые должны содержать графическое описание местоположения границ территориальных зон, перечень координат характерных точек этих границ в системе координат, используемой для ведения Единого государственного реестра недвижимости.

2. Порядок применения Правил и внесения в них изменений включает в себя положения:

- 1) о регулировании землепользования и застройки;

2) об изменении видов разрешенного использования земельных участков и объектов капитального строительства физическими и юридическими лицами;

3) о подготовке документации по планировке территории органами местного самоуправления;

4) о проведении общественных обсуждений или публичных слушаний по вопросам землепользования и застройки;

5) о внесении изменений в Правила;

6) о регулировании иных вопросов землепользования и застройки.

## **5. Использование объектов недвижимости, не соответствующих настоящим Правилам**

1. Земельные участки или объекты капитального строительства, виды разрешенного использования, предельные (минимальные и (или) максимальные) размеры и предельные параметры которых не соответствуют градостроительному регламенту, могут использоваться без установления срока приведения их в соответствие с градостроительным регламентом, за исключением случаев, если использование таких земельных участков и объектов капитального строительства опасно для жизни или здоровья человека, для окружающей среды, объектов культурного наследия.

2. Реконструкция указанных в подпункте 1 настоящего пункта объектов капитального строительства может осуществляться только путем приведения таких объектов в соответствие с градостроительным регламентом или путем уменьшения их несоответствия предельным параметрам разрешенного строительства, реконструкции. Изменение видов разрешенного использования указанных земельных участков и объектов капитального строительства может осуществляться путем приведения их в соответствие с видами разрешенного использования земельных участков и объектов капитального строительства, установленными градостроительным регламентом.

3. В случае если использование указанных в подпункте 1 настоящего пункта земельных участков и объектов капитального строительства продолжается и опасно для жизни или здоровья человека, для окружающей среды, объектов культурного наследия, в соответствии с федеральными законами может быть наложен запрет на использование таких земельных участков и объектов.

## **6. Открытость и доступность информации о землепользовании и застройке**

1. Настоящие Правила являются открытыми и общедоступными.
2. Настоящие Правила подлежат опубликованию в порядке, установленном для официального опубликования нормативных правовых актов Воронежской области, и размещению в федеральной государственной информационной системе территориального планирования и в государственной информационной системе обеспечения градостроительной деятельности.

## **Раздел 2. Положения о регулировании землепользования и застройки**

### **7. Перераспределение полномочий между органами местного самоуправления Русскогвоздёвского сельского поселения Рамонского муниципального района Воронежской области и департаментом архитектуры и градостроительства Воронежской области**

1. На основании Закона Воронежской области от 20.12.2018 № 173-ОЗ «О перераспределении полномочий по утверждению правил землепользования и застройки между органами местного самоуправления поселений Воронежской области, городского округа город Нововоронеж, Борисоглебского городского округа и исполнительными органами государственной власти Воронежской области» (далее – Закон Воронежской области) и в соответствии со статьей 8.2 ГрК РФ, пунктом 6.1 статьи 26.3 Федерального закона от 06.10.1999 № 184-ФЗ «Об общих принципах организации законодательных (представительных) и исполнительных органов государственной власти субъектов Российской Федерации», частью

1.2 статьи 17 Федерального закона от 06.10.2003 № 131-ФЗ «Об общих принципах организации местного самоуправления в Российской Федерации» полномочия по утверждению Правил перераспределены между органами местного самоуправления Русскогвоздёвского сельского поселения Рамонского муниципального района Воронежской области и департаментом архитектуры и градостроительства Воронежской области (далее – Уполномоченный орган) на срок, установленный Законом Воронежской области.

2. После истечения срока, указанного в Законе Воронежской области, полномочия Уполномоченного органа, предусмотренные настоящими Правилами, осуществляются органами местного самоуправления Русскогвоздёвского сельского поселения Рамонского муниципального района Воронежской области в соответствии с требованиями ГрК РФ.

#### **8. Полномочия Уполномоченного органа по вопросам землепользования и застройки**

1. Полномочия Уполномоченного органа по вопросам землепользования и застройки включают:

1) принятие решений о подготовке проекта Правил, о подготовке проекта о внесении изменений в Правила;

2) утверждение Правил, утверждение внесения изменений в Правила;

3) принятие решений о предоставлении разрешений на условно разрешенный вид использования объектов капитального строительства или земельного участка;

4) принятие решений о предоставлении разрешения на отклонение от предельных параметров разрешенного строительства, реконструкции объектов капитального строительства;

5) иные полномочия в соответствии с действующим законодательством.

## **9. Комиссия по подготовке проектов Правил**

1. Комиссия по подготовке проектов правил землепользования и застройки поселений Воронежской области, городского округа город Нововоронеж, Борисоглебского городского округа (далее – Комиссия) является специально созданным постоянно действующим коллегиальным органом при Уполномоченном органе в целях реализации полномочий, указанных в пункте 8 настоящих Правил, перераспределенных в соответствии с Законом Воронежской области и обеспечения выполнения задач градостроительного зонирования.

2. Комиссия создается и прекращает свою деятельность приказом Уполномоченного органа.

3. Состав и порядок деятельности Комиссии утверждается приказом Уполномоченного органа.

## **Раздел 3. Положения об изменении видов разрешенного использования земельных участков и объектов капитального строительства физическими и юридическими лицами**

### **10. Изменение видов разрешенного использования земельных участков и объектов капитального строительства**

1. Для каждой из установленных настоящими Правилами территориальных зон могут устанавливаться основные, условно разрешенные и вспомогательные виды разрешенного использования земельных участков и объектов капитального строительства.

2. Изменение одного вида разрешенного использования земельных участков и объектов капитального строительства на другой вид такого использования осуществляется в соответствии с градостроительным регламентом при условии соблюдения требований технических регламентов.

3. Основные и вспомогательные виды разрешенного использования земельных участков и объектов капитального строительства правообладателями земельных участков и объектов капитального

строительства, за исключением органов государственной власти, органов местного самоуправления, государственных и муниципальных учреждений, государственных и муниципальных унитарных предприятий, выбираются самостоятельно без дополнительных разрешений и согласования.

4. Решения об изменении одного вида разрешенного использования земельных участков и объектов капитального строительства, расположенных на землях, на которые действие градостроительных регламентов не распространяется или для которых градостроительные регламенты не устанавливаются, на другой вид такого использования принимаются в соответствии с федеральными законами.

## **11. Предоставление разрешения на условно разрешенный вид использования земельного участка или объекта капитального строительства**

1. Физическое или юридическое лицо, заинтересованное в предоставлении разрешения на условно разрешенный вид использования земельного участка или объекта капитального строительства (далее - разрешение на условно разрешенный вид использования), направляет заявление о предоставлении разрешения на условно разрешенный вид использования в Комиссию. Заявление о предоставлении разрешения на условно разрешенный вид использования может быть направлено в форме электронного документа, подписанного электронной подписью в соответствии с требованиями Федерального закона от 06.04.2011 № 63-ФЗ «Об электронной подписи».

2. Порядок предоставления разрешения на условно разрешенный вид использования земельного участка или объекта капитального строительства определен статьей 39 ГрК РФ.

3. Проект решения о предоставлении разрешения на условно разрешенный вид использования подлежит рассмотрению на общественных обсуждениях или публичных слушаниях, проводимых в порядке, установленном статьей 5.1 ГрК РФ, с учетом положений статьи 39 ГрК РФ.

## **12. Предоставление разрешения на отклонение от предельных параметров разрешенного строительства, реконструкции объектов капитального строительства**

1. Правообладатели земельных участков, размеры которых меньше установленных градостроительным регламентом минимальных размеров земельных участков либо конфигурация, инженерно-геологические или иные характеристики которых неблагоприятны для застройки, вправе обратиться за разрешениями на отклонение от предельных параметров разрешенного строительства, реконструкции объектов капитального строительства (далее также – разрешение на отклонение от предельных параметров).

2. Правообладатели земельных участков вправе обратиться за разрешениями на отклонение от предельных параметров разрешенного строительства, реконструкции объектов капитального строительства, если такое отклонение необходимо в целях однократного изменения одного или нескольких предельных параметров разрешенного строительства, реконструкции объектов капитального строительства, установленных градостроительным регламентом для конкретной территориальной зоны, не более чем на десять процентов.

3. Порядок предоставления разрешения на отклонение от предельных параметров определен статьей 40 ГрК РФ.

4. Проект решения о предоставлении разрешения на отклонение от предельных параметров подлежит рассмотрению на общественных обсуждениях или публичных слушаниях, проводимых в порядке, установленном статьей 5.1 ГрК РФ, с учетом положений статьи 39 ГрК РФ, за исключением случая, указанного в части 1.1 статьи 40 ГрК РФ.

#### **Раздел 4. Положения о подготовке документации по планировке территории органами местного самоуправления**

##### **13. Общие положения о подготовке документации по планировке территории**

1. Подготовка документации по планировке территории осуществляется в целях обеспечения устойчивого развития территорий, в том числе выделения элементов планировочной структуры, установления границ земельных участков, установления границ зон планируемого размещения объектов капитального строительства.

2. Подготовка документации по планировке территории осуществляется в соответствии с главой 5 ГрК РФ.

3. Состав и содержание документации по планировке территории определяется ГрК РФ.

#### **Раздел 5. Положения о проведении общественных обсуждений или публичных слушаний по вопросам землепользования и застройки**

##### **14. Общие положения о порядке проведения общественных обсуждений или публичных слушаний в сфере градостроительной деятельности**

1. В целях соблюдения права человека на благоприятные условия жизнедеятельности, прав и законных интересов правообладателей земельных участков и объектов капитального строительства по проектам правил землепользования и застройки, проектам планировки территории, проектам межевания территории, проектам, предусматривающим внесение изменений в один из указанных утвержденных документов, проектам решений о предоставлении разрешения на условно разрешенный вид использования земельного участка или объекта капитального строительства, проектам решений о предоставлении разрешения на отклонение от предельных параметров разрешенного строительства, реконструкции объектов капитального строительства в соответствии с уставом муниципального

образования и (или) нормативным правовым актом представительного органа муниципального образования и с учетом положений ГрК РФ проводятся общественные обсуждения или публичные слушания, за исключением случаев, предусмотренных ГрК РФ и другими федеральными законами.

2. Порядок проведения общественных обсуждений или публичных слушаний определяется ГрК РФ, Уставом Русскогвоздёвского сельского поселения Рамонского муниципального района Воронежской области и (или) нормативным правовым актом представительного органа муниципального образования.

## **Раздел 6. Положения о внесении изменений в Правила**

### **15. Основания и порядок внесения изменений в Правила**

1. Основания для рассмотрения вопроса о внесении изменений в настоящие Правила предусмотрены статьей 33 ГрК РФ.

2. Внесение изменений в Правила осуществляется в порядке, предусмотренном статьями 31 и 32 ГрК РФ, с учетом особенностей, установленных статьей 33 ГрК РФ.

## **Раздел 7. Положения о регулировании иных вопросов землепользования и застройки**

### **16. Общие принципы регулирования иных вопросов землепользования и застройки на территории Русскогвоздёвского сельского поселения Рамонского муниципального района Воронежской области**

Иные вопросы землепользования и застройки на территории Русскогвоздёвского сельского поселения Рамонского муниципального района Воронежской области регулируются законодательством Российской Федерации, Воронежской области, муниципальными правовыми актами Русскогвоздёвского сельского поселения Рамонского муниципального района Воронежской области.

## **ЧАСТЬ II. КАРТА ГРАДОСТРОИТЕЛЬНОГО ЗОНИРОВАНИЯ**

### **17. Карты градостроительного зонирования**

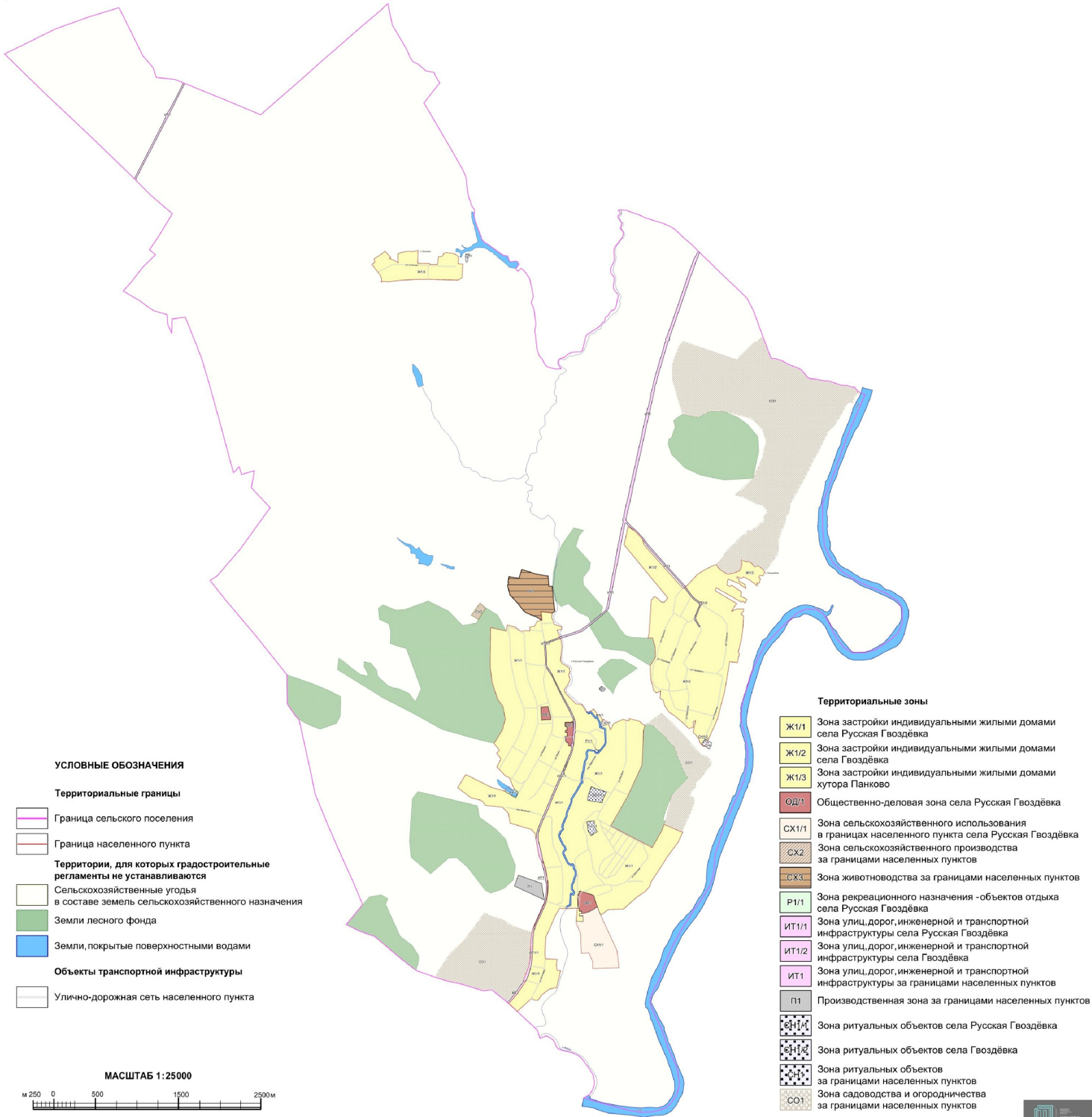
1. Карта градостроительного зонирования территории Русскогвоздёвского сельского поселения Рамонского муниципального района Воронежской области.



## ПРАВИЛА ЗЕМЛЕПОЛЬЗОВАНИЯ И ЗАСТРОЙКИ

Карта градостроительного зонирования территории

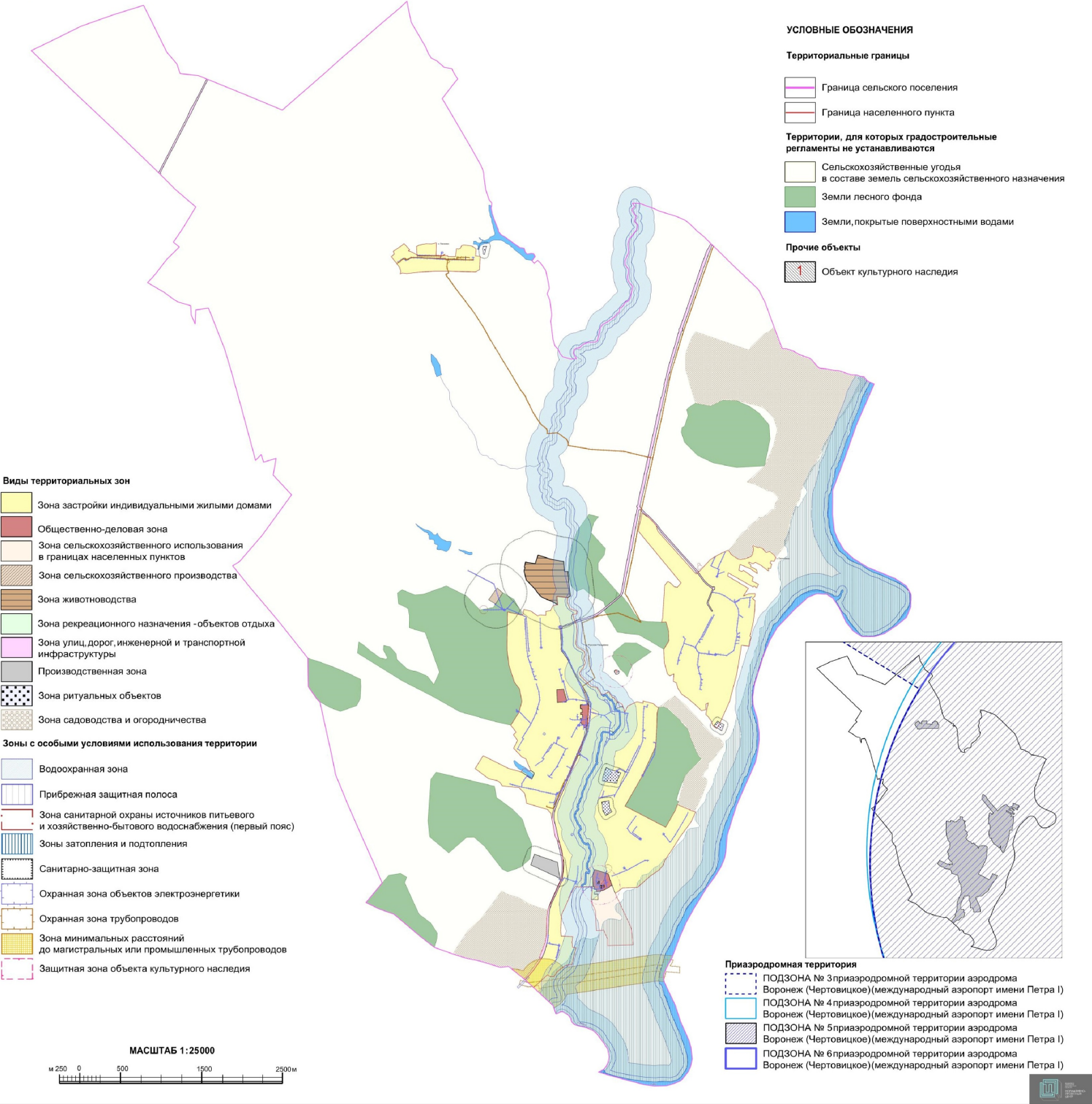
Русскогвоздévского сельского поселения Рамонского муниципального района Воронежской области



2. Карта градостроительного зонирования с отображением зон с особыми условиями использования территории Русскогвоздёвского сельского поселения Рамонского муниципального района Воронежской области.

# ПРАВИЛА ЗЕМЛЕПОЛЬЗОВАНИЯ И ЗАСТРОЙКИ

## Карта градостроительного зонирования с отображением зон с особыми условиями использования территории Русскогвоздévского сельского поселения Рамонского муниципального района Воронежской области



2.1. На территории Русскогвоздѣвского сельского поселения Рамонского муниципального района Воронежской области располагаются следующие объекты культурного наследия:

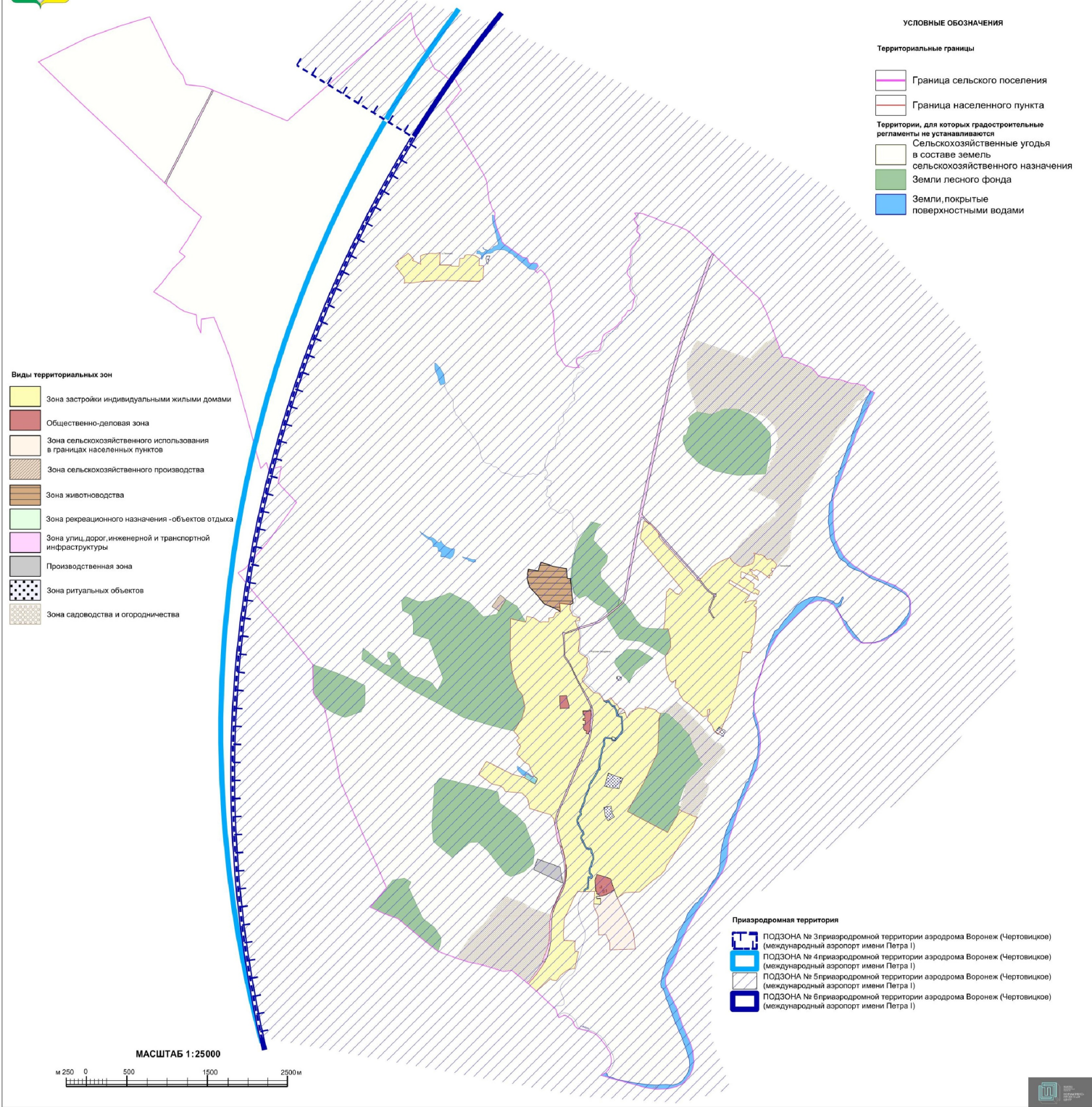
№ п/п	Наименование объекта культурного наследия	Сведения о границах территории объекта культурного наследия	Сведения о границах защитной зоны объекта культурного наследия	Сведения о границах зоны охраны объекта культурного наследия
1	Могила неизвестного солдата	Не установлена	Установлена приказом управления по охране объектов культурного наследия Воронежской области от 04.12.2019 № 71-01-07/339 «Об утверждении графического описания местоположения границ (с перечнем координат характерных точек этих границ) защитных зон объектов культурного наследия, расположенных на территории Воронежской области» (далее – приказ от 04.12.2019 № 71-01-07/339)	Не установлена
2	Усадьба Веневитиновых	Не установлена	Установлена приказом от 04.12.2019 № 71-01-07/339	Не установлена

3. Карта градостроительного зонирования с отображением зон приаэродромных территорий Русскогвоздёвского сельского поселения Рамонского муниципального района Воронежской области.



# ПРАВИЛА ЗЕМЛЕПОЛЬЗОВАНИЯ И ЗАСТРОЙКИ

## Карта градостроительного зонирования с отображением зон приаэродромных территорий Русскоговздёвского сельского поселения Рамонского муниципального района Воронежской области



## 18. Перечень территориальных зон, установленных на карте градостроительного зонирования

1. Порядок установления территориальных зон определен статьей 34 ГрК РФ. На карте градостроительного зонирования установлены следующие виды территориальных зон:

Наименование территориальной зоны	Кодовое обозначение территориальной зоны
<b>Жилые зоны</b>	
Зона застройки индивидуальными жилыми домами	Ж1
<b>Общественно-деловые зоны</b>	
Общественно-деловая зона	ОД
<b>Производственные и коммунально-складские зоны</b>	
Производственная зона	П1
<b>Зоны инженерной и транспортной инфраструктуры</b>	
Зона улиц, дорог, инженерной и транспортной инфраструктуры	ИТ1
<b>Зоны сельскохозяйственного использования</b>	
Зона сельскохозяйственного использования в границах населенных пунктов	СХ1
Зона сельскохозяйственного производства	СХ2
Зона животноводства	СХ3
<b>Зоны рекреационного назначения</b>	
Зона рекреационного назначения - объектов отдыха	Р1
<b>Зоны специального назначения</b>	
Зона ритуальных объектов	СН1
<b>Зоны ведения садоводства для собственных нужд граждан</b>	
Зона садоводства и огородничества	СО1

2. Настоящими Правилами на территории Русскогвоздёвского сельского поселения Рамонского муниципального района Воронежской области установлены следующие территориальные зоны:

Наименование территориальной зоны	Кодовое обозначение территориальной зоны
<b>Жилые зоны</b>	
Зона застройки индивидуальными жилыми домами села Русская Гвоздévка	Ж1/1
Зона застройки индивидуальными жилыми домами села Гвоздévка	Ж1/2
Зона застройки индивидуальными жилыми домами хутора Панково	Ж1/3
<b>Общественно-деловые зоны</b>	
Общественно-деловая зона села Русская Гвоздévка	ОД/1
<b>Производственные и коммунально-складские зоны</b>	
Производственная зона за границами населенных пунктов	П1
<b>Зоны инженерной и транспортной инфраструктуры</b>	
Зона улиц, дорог, инженерной и транспортной инфраструктуры села Русская Гвоздévка	ИТ1/1
Зона улиц, дорог, инженерной и транспортной инфраструктуры села Гвоздévка	ИТ1/2

<b>Наименование территориальной зоны</b>	<b>Кодовое обозначение территориальной зоны</b>
Зона улиц, дорог, инженерной и транспортной инфраструктуры за границами населенных пунктов	<b>ИТ1</b>
<b>Зоны сельскохозяйственного использования</b>	
Зона сельскохозяйственного использования в границах населенного пункта села Русская Гвоздévка	<b>СХ1/1</b>
Зона сельскохозяйственного производства за границами населенных пунктов	<b>СХ2</b>
Зона животноводства за границами населенных пунктов	<b>СХ3</b>
<b>Зоны рекреационного назначения</b>	
Зона рекреационного назначения - объектов отдыха села Русская Гвоздévка	<b>Р1/1</b>
<b>Зоны специального назначения</b>	
Зона ритуальных объектов села Русская Гвоздévка	<b>СН1/1</b>
Зона ритуальных объектов села Гвоздévка	<b>СН1/2</b>
Зона ритуальных объектов за границами населенных пунктов	<b>СН1</b>
<b>Зоны ведения садоводства для собственных нужд граждан</b>	
Зона садоводства и огородничества за границами населенных пунктов	<b>СО1</b>

3. Сведения о границах территориальных зон, содержащие графическое описание местоположения границ территориальных зон, перечень координат характерных точек границ территориальных зон села Русская Гвоздévка, являются приложением № 1 к настоящим Правилам.

4. Сведения о границах территориальных зон, содержащие графическое описание местоположения границ территориальных зон, перечень координат характерных точек границ территориальных зон села Гвоздévка, являются приложением № 2 к настоящим Правилам.

5. Сведения о границах территориальных зон, содержащие графическое описание местоположения границ территориальных зон, перечень координат характерных точек границ территориальных зон хутора Панково, являются приложением № 3 к настоящим Правилам.

6. Сведения о границах территориальных зон, содержащие графическое описание местоположения границ территориальных зон, перечень координат характерных точек границ территориальных зон, расположенных за границами населенных пунктов на территории Русскогвоздévского сельского поселения, являются приложением № 4 к настоящим Правилам.

## **ЧАСТЬ III. ГРАДОСТРОИТЕЛЬНЫЕ РЕГЛАМЕНТЫ**

### **19. Общие положения о градостроительном регламенте**

1. Градостроительным регламентом определяется правовой режим земельных участков, равно как всего, что находится над и под поверхностью земельных участков и используется в процессе их застройки и последующей эксплуатации объектов капитального строительства.

2. Действие градостроительного регламента распространяется в равной мере на все земельные участки и объекты капитального строительства, расположенные в пределах границ территориальной зоны, обозначенной на карте градостроительного зонирования.

3. Земли и земельные участки, на которые действие градостроительных регламентов не распространяется или для которых градостроительные регламенты не устанавливаются, определены статьей 36 ГрК РФ.

### **20. Виды разрешенного использования**

1. Разрешенное использование земельных участков и объектов капитального строительства может быть следующих видов:

- основные виды разрешенного использования;
- условно разрешенные виды использования;
- вспомогательные виды разрешенного использования,

допустимые только в качестве дополнительных по отношению к основным видам разрешенного использования и условно разрешенным видам использования и осуществляемые совместно с ними.

2. Виды разрешенного использования (далее – ВРИ) земельных участков в настоящих Правилах определяются в соответствии с приказом Федеральной службы государственной регистрации, кадастра и картографии от 10.11.2020 № П/0412 «Об утверждении классификатора видов разрешенного использования земельных участков».

## 21. Градостроительные регламенты территориальных зон

### 1. Градостроительные регламенты территориальных зон Ж1/1, Ж1/2, Ж1/3

№ п/п	Код ВРИ	Наименование ВРИ	Пределы (или минимальные и (или) максимальные) размеры земельных участков, в том числе их площадь, м <sup>2</sup>		Максимальный процент застройки в границах земельного участка	Пределное количество этажей или предельная высота зданий, строений, сооружений	Минимальные отступы от границ земельных участков в целях определения мест допустимого размещения зданий, строений, сооружений, за пределами которых запрещено строительство зданий, строений, сооружений
			min	max			
<b>ОСНОВНЫЕ ВИДЫ РАЗРЕШЕННОГО ИСПОЛЬЗОВАНИЯ ЗЕМЕЛЬНЫХ УЧАСТКОВ И ОБЪЕКТОВ КАПИТАЛЬНОГО СТРОИТЕЛЬСТВА</b>							
1	2.1	Для индивидуального жилищного строительства	300	5000	50%	3 этажа*	3 метра**
2	2.3	Блокированная жилая застройка	80	3000	50%	3 этажа*	3 метра**, 0 метров – при примыкании к соседним зданиям
3	2.2	Для ведения личного подсобного хозяйства (приусадебный земельный участок)	300	5000	30%	3 этажа*	3 метра**
4	1.19	Сенокосение	600	50000	0%	не подлежат установлению	
5	1.20	Выпас сельскохозяйственных животных	300	50000	0%	не подлежат установлению	
6	3.1.1	Предоставление коммунальных услуг	не подлежит установлению	5000		не подлежат установлению	
7	3.1.2	Административные здания организаций, обеспечивающих предоставление коммунальных услуг	не подлежат установлению		60%	3 этажа	3 метра
8	3.2.2	Оказание социальной помощи населению	не подлежат установлению		60%	3 этажа	3 метра
9	3.2.3	Оказание услуг связи	не подлежат установлению		60%	3 этажа	3 метра
10	3.4.1	Амбулаторно-поликлиническое обслуживание	не подлежат установлению		60%	3 этажа	3 метра

№ п/п	Код ВРИ	Наименование ВРИ	Пределы ные (минимальные и (или) максимальные) размеры земельных участков, в том числе их площадь, м <sup>2</sup>		Максимальный процент застройки в границах земельного участка	Предел ьное количество этажей или предельная высота зданий, строений, сооружений	Минимальные отступы от границ земельных участков в целях определения мест допустимого размещения зданий, строений, сооружений, за пределами которых запрещено строитель ство зданий, строений, сооружений
			min	max			
11	3.5.1	Дошкольное, начальное и среднее общее образование	не подлежат установлению		4 этажа	3 метра	
12	3.6.2.	Парки культуры и отдыха	не подлежат установлению				
13	5.1.3	Площадки для занятий спортом	не подлежат установлению				
14	9.3	Историко-культурная деятельность	не подлежат установлению				
15	11.0	Водные объекты	не подлежат установлению				
16	11.1	Общее пользование водными объектами	не подлежат установлению				
17	12.0	Земельные участки (территории) общего пользования	не подлежат установлению				
18	12.0.1	Улично-дорожная сеть	не подлежат установлению				
19	12.0.2	Благоустройство территории	не подлежат установлению				
<b>УСЛОВНО РА ЗРЕШЕННЫЕ ВИДЫ ИСПОЛЬЗОВАНИЯ ЗЕМЕЛЬНЫХ УЧАСТКОВ И ОБЪЕКТОВ КАПИТАЛЬНОГО СТРОИТЕЛЬСТВА</b>							
20	2.1.1	Малоэтажная многоквартирная жилья застройка	600	не подлежат установлению	45%	4 этажа	6 метров
21	2.7.1	Хранение автотранспорта	не подлежат установлению				
22	3.3	Бытовое обслуживание	200	5000	60%	3 этажа	3 метра
23	3.6.1	Объекты культурно-досуговой деятельности	200	5000	60%	3 этажа	3 метра
24	3.7.1	Осуществление религиозных обрядов	не подлежат установлению				3 метра
25	3.8.1	Государственное управление	не подлежат установлению		60%	4 этажа	3 метра
26	3.10.1	Амбулаторное ветеринарное обслуживание	200	5000	60%	3 этажа	3 метра
27	4.1	Деловое управление	не подлежат установлению		60%	4 этажа	3 метра
28	4.4	Магазины	200	5000	60%	3 этажа	3 метра

№ п/п	Код ВРИ	Наименование ВРИ	Пределы (или) максимальные и минимальные размеры земельных участков, в том числе их площадь, м <sup>2</sup>		Максимальный процент застройки в границах земельного участка	Пределное количество этажей или предельная высота зданий, строений, сооружений	Минимальные отступы от границ земельных участков в целях определения мест допустимого размещения зданий, строений, сооружений, за пределами которых запрещено строительство зданий, строений, сооружений
			min	max			
29	4.5	Банковская и страховая деятельность	не подлежат установлению		60%	3 этажа	3 метра
30	4.6	Общественное питание	200	5000	50%	3 этажа	3 метра
31	4.9	Служебные гаражи	не подлежат установлению	5000	60%	не подлежит установлению	3 метра
32	5.1.2	Обеспечение занятий спортом в помещениях	не подлежат установлению		45%	не подлежит установлению	3 метра
33	6.4	Пищевая промышленность	не подлежат установлению	5000	не подлежит установлению	15 метров	3 метра
34	6.8	Связь	не подлежат установлению				3 метра
35	8.3	Обеспечение внутреннего правопорядка	не подлежат установлению				3 метра

\* для вспомогательных видов – 1 этаж;

\*\* от вспомогательных видов – 1 метр.

Не допускается размещать со стороны улицы вспомогательные строения, за исключением гаражей. Допускается блокировка хозяйственных построек на смежных земельных участках по взаимному согласию домовладельцев с учетом требований пожарной безопасности.

Ограничения использования земельных участков и объектов капитального строительства в зонах с особыми условиями использования территории устанавливаются в соответствии с законодательством Российской Федерации. Перечень зон с особыми условиями использования территории и основания установления ограничений приведены в пункте 22 настоящих Правил.

## 2. Градостроительный регламент территориальной зоны ОД1

№ п/п	Код ВРИ	Наименование ВРИ	Предельные (минимальные и (или) максимальные) размеры земельных участков, в том числе их площадь, м <sup>2</sup>		Максимальный процент застройки в границах земельного участка	Предельное количество этажей или предельная высота зданий, строений, сооружений	Минимальные отступы от границ земельных участков в целях определения мест допустимого размещения зданий, строений, сооружений, за пределами которых запрещено строительство зданий, строений, сооружений
			min	max			
<b>ОСНОВНЫЕ ВИДЫ РАЗРЕШЕННОГО ИСПОЛЬЗОВАНИЯ ЗЕМЕЛЬНЫХ УЧАСТКОВ И ОБЪЕКТОВ КАПИТАЛЬНОГО СТРОИТЕЛЬСТВА</b>							
1	3.1.1	Предоставление коммунальных услуг	не подлежит установлению	5000		не подлежит установлению	
2	3.1.2	Административные здания организаций, обеспечивающих предоставление коммунальных услуг	не подлежит установлению		60%	не подлежит установлению	3 метра
3	3.2.1	Дома социального обслуживания	не подлежит установлению		60%	не подлежит установлению	6 метров
4	3.2.2	Оказание социальной помощи населению	не подлежит установлению		60%	не подлежит установлению	6 метров
5	3.2.3	Оказание услуг связи	не подлежит установлению		60%	не подлежит установлению	6 метров
6	3.3	Бытовое обслуживание	200	не подлежит установлению	60%	не подлежит установлению	6 метров
7	3.4.1	Амбулаторно-поликлиническое обслуживание	не подлежит установлению			не подлежит установлению	6 метров
8	3.5.1	Дошкольное, начальное и среднее общее образование	не подлежит установлению			4 этажа	6 метров
9	3.6.1	Объекты культурно-досуговой деятельности	не подлежит установлению		60%	не подлежит установлению	6 метров
10	3.6.2.	Парки культуры и отдыха	не подлежит установлению				6 метров
11	3.7.1	Осуществление религиозных обрядов	не подлежит установлению				6 метров
12	3.8.1	Государственное управление	не подлежит установлению		60%	не подлежит установлению	6 метров
13	3.10.1	Амбулаторное ветеринарное обслуживание	не подлежит установлению		60%	не подлежит установлению 3 этажа	3 метра

№ п/п	Код ВРИ	Наименование ВРИ	Пределыные (минимальные и (или) максимальные) размеры земельных участков, в том числе их площадь, м <sup>2</sup>		Максимальный процент застройки в границах земельного участка	Пределное количество этажей или предельная высота зданий, строений, сооружений	Минимальные отступы от границ земельных участков в целях определения мест допустимого размещения зданий, строений, сооружений, за пределами которых запрещено строительство зданий, строений, сооружений
			min	max			
14	4.1	Деловое управление	не подлежат установлению		50%	не подлежат установлению	6 метров
15	4.3	Рынки	не подлежат установлению		45%	не подлежат установлению	6 метров
16	4.4	Магазины	200	не подлежат установлению	60%	не подлежат установлению	3 метра
17	4.5	Банковская и страховая деятельность	не подлежат установлению		60%	не подлежат установлению	6 метров
18	4.6	Общественное питание	400	не подлежат установлению	50%	не подлежат установлению	6 метров
19	4.9	Служебные гаражи	не подлежат установлению				3 метра
20	5.1.2	Обеспечение занятий спортом в помещениях	не подлежат установлению		45%	не подлежат установлению	6 метров
21	5.1.3	Площадки для занятий спортом	не подлежат установлению				
22	8.3	Обеспечение внутреннего правопорядка	не подлежат установлению				3 метра
23	9.3	Историко-культурная деятельность	не подлежат установлению				
24	12.0	Земельные участки (территории) общего пользования	не подлежат установлению				
25	12.0.1	Улично-дорожная сеть	не подлежат установлению				
26	12.0.2	Благоустройство территории	не подлежат установлению				
<b>УСЛОВНО РАЗРЕШЕННЫЕ ВИДЫ ИСПОЛЬЗОВАНИЯ ЗЕМЕЛЬНЫХ УЧАСТКОВ И ОБЪЕКТОВ КАПИТАЛЬНОГО СТРОИТЕЛЬСТВА</b>							
27	2.1	Для индивидуального жилищного строительства	300	1000	50%	3 этажа*	3 метра**
28	2.2	Для ведения личного подсобного хозяйства (присадебный земельный участок)	300	5000	40%	3 этажа*	3 метра**

№ п/п	Код ВРИ	Наименование ВРИ	Предельные (минимальные и (или) максимальные) размеры земельных участков, в том числе их площадь, м <sup>2</sup>		Максимальный процент застройки в границах земельного участка	Предельное количество этажей или предельная высота зданий, строений, сооружений	Минимальные отступы от границ земельных участков в целях определения мест допустимого размещения зданий, строений, сооружений, за пределами которых запрещено строительство зданий, строений, сооружений
			min	max			
29	4.9.1.3	Автомобильные мойки	не подлежат установлению			1 этаж	3 метра
30	6.4	Пищевая промышленность	400	5000	50%	15 метров	3 метра

\* для вспомогательных видов – 1 этаж;

\*\* от вспомогательных видов – 1 метр.

Не допускается размещать со стороны улицы вспомогательные строения, за исключением гаражей. Допускается блокировка хозяйственных построек на смежных земельных участках по взаимному согласию домовладельцев с учетом требований пожарной безопасности.

Ограничения использования земельных участков и объектов капитального строительства в зонах с особыми условиями использования территории устанавливаются в соответствии с законодательством Российской Федерации. Перечень зон с особыми условиями использования территории и основания установления ограничений приведены в пункте 22 настоящих Правил.

### 3. Градостроительный регламент территориальной зоны III

№ п/п	Код ВРИ	Наименование ВРИ	Предельные (минимальные и (или) максимальные) размеры земельных участков, в том числе их площадь, м <sup>2</sup>		Максимальный процент застройки в границах земельного участка	Предельное количество этажей или предельная высота зданий, строений, сооружений	Минимальные отступы от границ земельных участков в целях определения мест допустимого размещения зданий, строений, сооружений, за пределами которых запрещено строительство зданий, строений, сооружений
			min	max			
<b>ОСНОВНЫЕ ВИДЫ РАЗРЕШЕННОГО ИСПОЛЬЗОВАНИЯ ЗЕМЕЛЬНЫХ УЧАСТКОВ И ОБЪЕКТОВ КАПИТАЛЬНОГО СТРОИТЕЛЬСТВА</b>							
1	1.15	Хранение и переработка сельскохозяйственной продукции	не подлежат установлению				3 метра
2	1.18	Обеспечение сельскохозяйственного производства	не подлежат установлению				3 метра
3	3.1	Коммунальное обслуживание	не подлежат установлению				
4	6.8	Связь	не подлежат установлению				3 метра
5	6.9	Склад	не подлежат установлению		60%	не подлежит установлению	3 метра
6	6.9.1	Складские площадки	не подлежат установлению				
7	3.3	Бытовое обслуживание	200	не подлежит установлению	60%	не подлежит установлению	3 метра
8	4.1	Деловое управление	не подлежат установлению		50%	не подлежит установлению	3 метра
9	4.4	Магазины	200	не подлежит установлению	50%	не подлежит установлению	3 метра
10	4.6	Общественное питание	400	не подлежит установлению	50%	не подлежит установлению	3 метра
11	4.9	Служебные гаражи	не подлежат установлению				3 метра
12	4.9.1.1	Заправка транспортных средств	не подлежат установлению				3 метра
13	4.9.1.3	Автомобильные мойки	не подлежат установлению				3 метра
14	4.9.1.4	Ремонт автомобилей	не подлежат установлению				3 метра

№ п/п	Код ВРИ	Наименование ВРИ	Предельные (минимальные и (или) максимальные) размеры земельных участков, в том числе их площадь, м <sup>2</sup>		Максимальный процент застройки в границах земельного участка	Предельное количество этажей или предельная высота зданий, строений, сооружений	Минимальные отступы от границ земельных участков в целях определения мест допустимого размещения зданий, строений, сооружений, за пределами которых запрещено строительное зданий, строений, сооружений
			min	max			
15	12.0	Земельные участки (территории) общего пользования	не подлежат установлению				
16	12.0.1	Улично-дорожная сеть	не подлежат установлению				
17	12.0.2	Благоустройство территории	не подлежат установлению				
<b>УСЛОВНО РАЗРЕШЕННЫЕ ВИДЫ ИСПОЛЬЗОВАНИЯ ЗЕМЕЛЬНЫХ УЧАСТКОВ И ОБЪЕКТОВ КАПИТАЛЬНОГО СТРОИТЕЛЬСТВА</b>							
18	4.7	Гостиничное обслуживание	600	не подлежат установлению	45%	не подлежат установлению	3 метра
19	4.10	Выставочно-ярмарочная деятельность	800	не подлежат установлению	45%	не подлежат установлению	6 метров

Ограничения использования земельных участков и объектов капитального строительства в зонах с особыми условиями использования территории устанавливаются в соответствии с законодательством Российской Федерации.

Перечень зон с особыми условиями использования территории и основания установления ограничений приведены в пункте 22 настоящих Правил.

#### 4. Градостроительные регламенты территориальных зон ИТ1/1, ИТ1/2, ИТ1

№ п/п	Код ВРИ	Наименование ВРИ	Предельные (минимальные и (или) максимальные) размеры земельных участков, в том числе их площадь, м <sup>2</sup>		Максимальный процент застройки в границах земельного участка	Предельное количество этажей или предельная высота зданий, строений, сооружений	Минимальные отступы от границ земельных участков в целях определения мест допустимого размещения зданий, строений, сооружений, за пределами которых запрещено строительство зданий, строений, сооружений
			min	max			
<b>ОСНОВНЫЕ ВИДЫ РАЗРЕШЕННОГО ИСПОЛЬЗОВАНИЯ ЗЕМЕЛЬНЫХ УЧАСТКОВ И ОБЪЕКТОВ КАПИТАЛЬНОГО СТРОИТЕЛЬСТВА</b>							
1	7.2.1	Размещение автомобильных дорог	не подлежат установлению				
2	3.1.1	Предоставление коммунальных услуг	не подлежат установлению				
3	12.0	Земельные участки (территории) общего пользования	не подлежат установлению				
4	12.0.1	Улично-дорожная сеть	не подлежат установлению				
5	12.0.2	Благоустройство территории	не подлежат установлению				
<b>УСЛОВНО РАЗРЕШЕННЫЕ ВИДЫ ИСПОЛЬЗОВАНИЯ ЗЕМЕЛЬНЫХ УЧАСТКОВ И ОБЪЕКТОВ КАПИТАЛЬНОГО СТРОИТЕЛЬСТВА</b>							
6	4.9.1	Объекты дорожного сервиса	не подлежат установлению				3 метра
7	4.9.1.1	Заправка транспортных средств	не подлежат установлению			1 этаж	3 метра
8	4.9.1.2	Обеспечение дорожного оттока	600	не подлежит установлению	45%	3 этажа	3 метра
9	4.9.1.3	Автомобильные мойки	не подлежат установлению			1 этаж	3 метра
10	4.9.1.4	Ремонт автомобилей	не подлежат установлению			1 этаж	3 метра

Ограничения использования земельных участков и объектов капитального строительства в зонах с особыми условиями использования территории устанавливаются в соответствии с законодательством Российской Федерации.

Перечень зон с особыми условиями использования территории и основания установления ограничений приведены в пункте 22 настоящих Правил.

## 5. Градостроительный регламент территориальной зоны СХ1/1

№ п/п	Код ВРИ	Наименование ВРИ	Предельные (минимальные и (или) максимальные) размеры земельных участков, в том числе их площадь, м <sup>2</sup>		Максимальный процент застройки в границах земельного участка	Предельное количество этажей или предельная высота зданий, строений, сооружений	Минимальные отступы от границ земельных участков в целях определения мест допустимого размещения зданий, строений, сооружений, за пределами которых запрещено строительство зданий, строений, сооружений
			min	max			
<b>ОСНОВНЫЕ ВИДЫ РАЗРЕШЕННОГО ИСПОЛЬЗОВАНИЯ ЗЕМЕЛЬНЫХ УЧАСТКОВ И ОБЪЕКТОВ КАПИТАЛЬНОГО СТРОИТЕЛЬСТВА</b>							
1	1.2	Выращивание зерновых и иных сельскохозяйственных культур	не подлежат установлению				
2	1.3	Овощеводство	не подлежат установлению				
3	1.4	Выращивание гонизирующих, лекарственных, цветочных культур	не подлежат установлению				
4	1.5	Садоводство	не подлежат установлению				
5	1.1.2	Пчеловодство	не подлежат установлению				
6	1.1.6	Ведение личного подсобного хозяйства на полевых участках	не подлежат установлению				
7	1.1.9	Сенокошение	не подлежат установлению				
8	1.2.0	Выпас сельскохозяйственных животных	не подлежат установлению				
9	3.1.1	Предоставление коммунальных услуг	не подлежат установлению				
10	12.0	Земельные участки (территории) общего пользования	не подлежат установлению				
11	12.0.1	Лично-дорожная сеть	не подлежат установлению				
12	12.0.2	Благоустройство территории	не подлежат установлению				
13	13.1	Ведение огородничества	100	4.500	0%	не подлежат установлению	
<b>УСЛОВНО РАЗРЕШЕННЫЕ ВИДЫ ИСПОЛЬЗОВАНИЯ ЗЕМЕЛЬНЫХ УЧАСТКОВ И ОБЪЕКТОВ КАПИТАЛЬНОГО СТРОИТЕЛЬСТВА</b>							
14	1.1.5	Хранение и переработка сельскохозяйственной продукции	не подлежат установлению				3 метра
15	6.8	Связь	не подлежат установлению				3 метра

Ограничения использования земельных участков и объектов капитального строительства в зонах с особыми условиями использования территории устанавливаются в соответствии с законодательством Российской Федерации. Перечень зон с особыми условиями использования территории и основания установления ограничений приведены в пункте 22 настоящих Правил.

### 6. Градостроительный регламент территориальной зоны СХ2

№ п/п	Код ВРИ	Наименование ВРИ	Пределы (или) максимальные и минимальные размеры земельных участков, в том числе их площадь, м <sup>2</sup>		Максимальный процент застройки в границах земельного участка	Пределное количество этажей или предельная высота зданий, строений, сооружений	Минимальные отступы от границ земельных участков в целях определения мест допустимого размещения зданий, строений, сооружений, за пределами которых запрещено строительство зданий, строений, сооружений
			min	max			
<b>ОСНОВНЫЕ ВИДЫ РАЗРЕШЕННОГО ИСПОЛЬЗОВАНИЯ ЗЕМЕЛЬНЫХ УЧАСТКОВ И ОБЪЕКТОВ КАПИТАЛЬНОГО СТРОИТЕЛЬСТВА</b>							
1	1.1	Растениеводство	не подлежат установлению				
2	1.12	Пчеловодство	не подлежат установлению				
3	1.15	Хранение и переработка сельскохозяйственной продукции	не подлежат установлению				3 метра
4	1.16	Ведение личного подсобного хозяйства на полевых участках	не подлежат установлению				
5	1.18	Обеспечение сельскохозяйственного производства	не подлежат установлению				3 метра
6	3.1.1	Предоставление коммунальных услуг	не подлежат установлению				
7	4.1	Деловое управление	не подлежат установлению		50%	не подлежат установлению	3 метра
8	4.4	Магазины	не подлежат установлению 5000		50%	не подлежат установлению	3 метра
9	4.9.1.1	Заправка транспортных средств	не подлежат установлению			1 этаж	3 метра

№ п/п	Код ВРИ	Наименование ВРИ	Пределы (или) максимальные размеры земельных участков, в том числе их площадь, м <sup>2</sup>		Максимальный процент застройки в границах земельного участка	Пределное количество этажей или предельная высота зданий, строений, сооружений	Минимальные отступы от границ земельных участков в целях определения мест допустимого размещения зданий, строений, сооружений, за пределами которых запрещено строительство зданий, строений, сооружений
			min	max			
10	6.9	Склад	не подлежат установлению		60%	не подлежат установлению	3 метра
11	6.9.1	Складские площадки	не подлежат установлению				
12	8.3	Обеспечение внутреннего правопорядка	не подлежат установлению				3 метра
13	12.0	Земельные участки (территории) общего пользования	не подлежат установлению				
14	12.0.2	Благоустройство территории	не подлежат установлению				
<b>УСЛОВНО РАЗРЕШЕННЫЕ ВИДЫ ИСПОЛЬЗОВАНИЯ ЗЕМЕЛЬНЫХ УЧАСТКОВ И ОБЪЕКТОВ КАПИТАЛЬНОГО СТРОИТЕЛЬСТВА</b>							
15	1.8	Скотоводство	не подлежат установлению				3 метра
16	6.4	Пищевая промышленность	не подлежат установлению				3 метра

Ограничения использования земельных участков и объектов капитального строительства в зонах с особыми условиями использования территории устанавливаются в соответствии с законодательством Российской Федерации.

Перечень зон с особыми условиями использования территории и основания установления ограничений приведены в пункте 22 настоящих Правил.

## 7. Градостроительный регламент территориальной зоны СХЗ

№ п/п	Код ВРИ	Наименование ВРИ	Предельные (минимальные и (или) максимальные) размеры земельных участков, в том числе их площадь, м <sup>2</sup>		Максимальный процент застройки в границах земельного участка	Предельное количество этажей или предельная высота зданий, строений, сооружений	Минимальные отступы от границ земельных участков в целях определения мест допустимого размещения зданий, строений, сооружений, за пределами которых запрещено строительство зданий, строений, сооружений
			min	max			
1	1.8	Скотоводство	не подлежат установлению				3 метра
2	1.9	Звероводство	не подлежат установлению				3 метра
3	1.10	Птицеводство	не подлежат установлению				3 метра
4	1.15	Хранение и переработка сельскохозяйственной продукции	не подлежат установлению				3 метра
5	1.18	Обеспечение сельскохозяйственного производства	не подлежат установлению				3 метра
6	1.19	Сенокосение	не подлежат установлению				
7	1.20	Выпас сельскохозяйственных животных	не подлежат установлению				
8	3.1.1	Предоставление коммунальных услуг	не подлежат установлению				
<b>УСЛОВНО РАЗРЕШЕННЫЕ ВИДЫ ИСПОЛЬЗОВАНИЯ ЗЕМЕЛЬНЫХ УЧАСТКОВ И ОБЪЕКТОВ КАПИТАЛЬНОГО СТРОИТЕЛЬСТВА</b>							
9	4.9.1.1	Заправка транспортных средств	не подлежат установлению			1 этаж	3 метра
10	6.9	Склад	не подлежат установлению		60%	не подлежат установлению	3 метра
11	6.9.1	Складские площадки	не подлежат установлению				

Ограничения использования земельных участков и объектов капитального строительства в зонах с особыми условиями использования территории устанавливаются в соответствии с законодательством Российской Федерации.

Перечень зон с особыми условиями использования территории и основания установления ограничений приведены в пункте 22 настоящих Правил.

### 8. Градостроительный регламент территориальной зоны Р1/1

№ п/п	Код ВРИ	Наименование ВРИ	Предельные (минимальные и (или) максимальные) размеры земельных участков, в том числе их площадь, м <sup>2</sup>		Максимальный процент застройки в границах земельного участка	Предельное количество этажей или предельная высота зданий, строений, сооружений	Минимальные отступы от границ земельных участков в целях определения мест допустимого размещения зданий, строений, сооружений, за пределами которых запрещено строительство зданий, строений, сооружений
			min	max			
<b>ОСНОВНЫЕ ВИДЫ РАЗРЕШЕННОГО ИСПОЛЬЗОВАНИЯ ЗЕМЕЛЬНЫХ УЧАСТКОВ И ОБЪЕКТОВ КАПИТАЛЬНОГО СТРОИТЕЛЬСТВА</b>							
1	5.1.3	Площадки для занятий спортом	не подлежат установлению				
2	11.0	Водные объекты	не подлежат установлению				
3	11.1	Общее пользование водными объектами	не подлежат установлению				
4	12.0.2	Благоустройство территории	не подлежат установлению				
5	3.1.1	Предоставление коммунальных услуг	не подлежат установлению				
6	5.0	Отдых (рекреация)	не подлежат установлению				
<b>УСЛОВНО РАЗРЕШЕННЫЕ ВИДЫ ИСПОЛЬЗОВАНИЯ ЗЕМЕЛЬНЫХ УЧАСТКОВ И ОБЪЕКТОВ КАПИТАЛЬНОГО СТРОИТЕЛЬСТВА</b>							
7	4.6	Общественное питание	200	1000	50%	не подлежит установлению	3 метра
8	11.3	Гидротехнические сооружения	не подлежат установлению				

Ограничения использования земельных участков и объектов капитального строительства в зонах с особыми условиями использования территории устанавливаются в соответствии с законодательством Российской Федерации.

Перечень зон с особыми условиями использования территории и основания установления ограничений приведены в пункте 22 настоящих Правил.

## 9. Градостроительные регламенты территориальных зон СН1/1, СН1/2, СН1

№ п/п	Код ВРИ	Наименование ВРИ	Предельные (минимальные и (или) максимальные) размеры земельных участков, в том числе их площадь, м <sup>2</sup>		Максимальный процент застройки в границах земельного участка	Предельное количество этажей или предельная высота зданий, строений, сооружений	Минимальные отступы от границ земельных участков в целях определения мест допустимого размещения зданий, строений, сооружений, за пределами которых запрещено строительство зданий, строений, сооружений
			min	max			
<b>ОСНОВНЫЕ ВИДЫ РАЗРЕШЕННОГО ИСПОЛЬЗОВАНИЯ ЗЕМЕЛЬНЫХ УЧАСТКОВ И ОБЪЕКТОВ КАПИТАЛЬНОГО СТРОИТЕЛЬСТВА</b>							
1	12.1	Ритуальная деятельность	не подлежат установлению	400000	не подлежат установлению		3 метра
2	9.3	Историко-культурная деятельность	не подлежат установлению				
3	12.0	Земельные участки (территории) общего пользования	не подлежат установлению				
4	12.0.1	Улично-дорожная сеть	не подлежат установлению				
5	12.0.2	Благоустройство территории	не подлежат установлению				
6	3.1.1	Предоставление коммунальных услуг	не подлежат установлению				
<b>УСЛОВНО РАЗРЕШЕННЫЕ ВИДЫ ИСПОЛЬЗОВАНИЯ ЗЕМЕЛЬНЫХ УЧАСТКОВ И ОБЪЕКТОВ КАПИТАЛЬНОГО СТРОИТЕЛЬСТВА</b>							
7	Не устанавливаются						

Ограничения использования земельных участков и объектов капитального строительства в зонах с особыми условиями использования территории устанавливаются в соответствии с законодательством Российской Федерации. Перечень зон с особыми условиями использования территории и основания установления ограничений приведены в пункте 22 настоящих Правил.

## 10. Градостроительный регламент территориальной зоны СО1

№ п/п	Код ВРИ	Наименование ВРИ	Предельные (минимальные и (или) максимальные) размеры земельных участков, в том числе их площадь, м <sup>2</sup>		Максимальный процент застройки в границах земельного участка	Предельное количество этажей или предельная высота зданий, строений, сооружений	Минимальные отступы от границ земельных участков в целях определения мест допустимого размещения зданий, строений, сооружений, за пределами которых запрещено строительство зданий, строений, сооружений	
			min	max				
<b>ОСНОВНЫЕ ВИДЫ РАЗРЕШЕННОГО ИСПОЛЬЗОВАНИЯ ЗЕМЕЛЬНЫХ УЧАСТКОВ И ОБЪЕКТОВ КАПИТАЛЬНОГО СТРОИТЕЛЬСТВА</b>								
1	13.0	Земельные участки общего назначения	100	2000	50%	13 метров	3 метра	
2	13.1	Ведение огородничества	100	4500	0%	не подлежат установлению		
3	13.2	Ведение садоводства	400	2000	30%	3 этажа/13 метров	3 метра	
4	3.1.1	Предоставление коммунальных услуг	не подлежат установлению					
5	4.4	Магазины	200	не подлежат установлению	50%	13 метров	3 метра	
6	12.0	Земельные участки (территории) общего пользования	не подлежат установлению					
7	12.0.2	Благоустройство территории	не подлежат установлению					
8	5.1.3	Площадки для занятий спортом	не подлежат установлению					
<b>УСЛОВНО РАЗРЕШЕННЫЕ ВИДЫ ИСПОЛЬЗОВАНИЯ ЗЕМЕЛЬНЫХ УЧАСТКОВ И ОБЪЕКТОВ КАПИТАЛЬНОГО СТРОИТЕЛЬСТВА</b>								
9	Не устанавливаются							

Ограничения использования земельных участков и объектов капитального строительства в зонах с особыми условиями использования территории устанавливаются в соответствии с законодательством Российской Федерации.

Перечень зон с особыми условиями использования территории и основания установления ограничений приведены в пункте 22 настоящих Правил.

**22. Перечень зон с особыми условиями использования территории и основания установления ограничений использования земельных участков и объектов капитального строительства на территории Русскогвоздёвского сельского поселения Рамонского муниципального района Воронежской области**

№ п/п	Вид зоны	Основания установления ограничений использования земельных участков и объектов капитального строительства
1	Защитная зона объекта культурного наследия	Приказ управления по охране объектов культурного наследия Воронежской области от 04.12.2019 № 71-01-07/339 «Об утверждении графического описания местоположения границ (с перечнем координат характерных точек этих границ) защитных зон объектов культурного наследия, расположенных на территории Воронежской области»
2	Охранная зона объектов электроэнергетики (объектов электросетевого хозяйства и объектов по производству электрической энергии)	Постановление Правительства Российской Федерации от 24.02.2009 № 160 «О порядке установления охранных зон объектов электросетевого хозяйства и особых условий использования земельных участков, расположенных в границах таких зон» Постановление Правительства Российской Федерации от 18.11.2013 № 1033 «О порядке установления охранных зон объектов по производству электрической энергии и особых условий использования земельных участков, расположенных в границах таких зон»
3	Охранная зона трубопроводов (газопроводов, нефтепроводов и нефтепродуктопроводов, аммиакопроводов)	Федеральный закон от 31.03.1999 № 69-ФЗ «О газоснабжении в Российской Федерации» Постановление Правительства Российской Федерации от 20.11.2000 № 878 «Об утверждении Правил охраны газораспределительных сетей» Постановление Правительства Российской Федерации от 08.09.2017 № 1083 «Об утверждении Правил охраны магистральных газопроводов и о внесении изменений в Положение о представлении в федеральный орган исполнительной власти (его территориальные органы), уполномоченный Правительством Российской Федерации на осуществление государственного кадастрового учета, государственной регистрации прав, ведение Единого государственного реестра недвижимости и предоставление сведений, содержащихся в Едином государственном реестре недвижимости, федеральными органами исполнительной власти, органами государственной власти субъектов Российской Федерации и органами местного самоуправления дополнительных сведений, воспроизводимых на публичных кадастровых картах» «Правила охраны магистральных трубопроводов», утвержденные Минтопэнерго России 29.04.1992, постановлением Госгортехнадзора России от 22.04.1992 № 9 Постановление Госгортехнадзора России от 23.11.1994 № 61 «О распространении «Правил охраны

	магистральных трубопроводов» на магистральные аммиакопроводы»
4	<p>Приаэродромная территория</p> <p>Воздушный кодекс Российской Федерации</p> <p>Постановление Правительства Российской Федерации от 02.12.2017 № 1460 «Об утверждении Положения о приаэродромной территории и Правил разрешения разногласий, возникающих между высшими исполнительными органами государственной власти субъектов Российской Федерации, уполномоченными Правительством Российской Федерации федеральными органами исполнительной власти и Федеральной службой по надзору в сфере защиты прав потребителей и благополучия человека при согласовании проекта акта об установлении приаэродромной территории и при определении границ семьмой подзоны приаэродромной территории»</p> <p>Приказ Министерства транспорта Российской Федерации от 26.02.2021 № 113-П «Об установлении приаэродромной территории аэродрома Воронеж (Чертовицкое)»</p>
5	Водоохранная зона
6	Прибрежная защитная полоса
7	<p>Зоны санитарной охраны источников питьевого и хозяйственно-бытового водоснабжения, а также устанавливаемые в случаях, предусмотренных Водным кодексом Российской Федерации, в отношении подземных водных объектов зоны специальной охраны</p> <p>СанПиН 2.1.4.1110-02 «Зоны санитарной охраны источников водоснабжения и водопроводов питьевого назначения»</p>
8	Зоны затопления и подтопления
9	<p>Водный кодекс Российской Федерации</p> <p>Постановление Правительства Российской Федерации от 03.03.2018 № 222 «Об утверждении Правил установления санитарно-защитных зон и использования земельных участков, расположенных в границах санитарно-защитных зон»</p>
10	<p>Положение о данном виде зоны с особыми условиями использования территории, определяемое Правительством Российской Федерации</p> <p>Зона минимальных расстояний до магистральных или промышленных трубопроводов (газопроводов, нефтепроводов и нефтепродуктопроводов, аммиакопроводов)</p>

Приложение № 1  
к правилам землепользования и застройки  
Русскогвоздёвского сельского поселения  
Рамонского муниципального района  
Воронежской области

СВЕДЕНИЯ О ГРАНИЦАХ ТЕРРИТОРИАЛЬНЫХ ЗОН,  
СОДЕРЖАЩИЕ ГРАФИЧЕСКОЕ ОПИСАНИЕ МЕСТОПОЛОЖЕНИЯ  
ГРАНИЦ ТЕРРИТОРИАЛЬНЫХ ЗОН, ПЕРЕЧЕНЬ КООРДИНАТ  
ХАРАКТЕРНЫХ ТОЧЕК ГРАНИЦ ТЕРРИТОРИАЛЬНЫХ ЗОН  
СЕЛА РУССКАЯ ГВОЗДЁВКА

## ОПИСАНИЕ МЕСТОПОЛОЖЕНИЯ ГРАНИЦ

Зона застройки индивидуальными жилыми домами села Русская Гвоздёвка - Ж1/1

(наименование объекта, местоположение границ которого описано  
(далее - объект)

## Раздел 1

Сведения об объекте		
№ п/п	Характеристики объекта	Описание характеристик
1	2	3
1	Местоположение объекта	Воронежская область, Рамонский муниципальный район, Русскогвоздёвское сельское поселение, село Русская Гвоздёвка
2	Площадь объекта $\pm$ величина погрешности определения площади ( $P \pm \Delta P$ )	-
3	Иные характеристики объекта	-

## Раздел 2

Сведения о местоположении границ объекта					
1. Система координат: МСК - 36, зона 1					
2. Сведения о характерных точках границ объекта					
Обозначение характерных точек границ	Координаты, м		Метод определения координат характерной точки	Средняя квадратическая погрешность положения характерной точки (Mt), м	Описание обозначения точки на местности (при наличии)
	X	Y			
1	2	3	4	5	6
1	532146.82	1290044.36	Картометрический	1.00	-
2	532105.42	1290230.17	Картометрический	1.00	-
3	532179.45	1290244.89	Картометрический	1.00	-
4	532155.34	1290335.29	Картометрический	1.00	-
5	532099.72	1290415.75	Картометрический	1.00	-
6	532110.93	1290444.36	Картометрический	1.00	-
7	532106.26	1290516.08	Картометрический	1.00	-
8	532154.72	1290517.47	Картометрический	1.00	-
9	532161.84	1290572.25	Картометрический	1.00	-
10	532224.08	1290605.60	Картометрический	1.00	-
11	532233.54	1290649.95	Картометрический	1.00	-
12	532236.12	1290662.03	Картометрический	1.00	-
13	532339.89	1290651.66	Картометрический	1.00	-
14	532322.71	1290785.49	Картометрический	1.00	-
15	532266.30	1290780.56	Картометрический	1.00	-
16	532186.53	1290813.95	Картометрический	1.00	-
17	532156.14	1290902.06	Картометрический	1.00	-
18	532122.94	1290893.83	Картометрический	1.00	-
19	532119.25	1290844.09	Картометрический	1.00	-
20	532034.66	1290876.74	Картометрический	1.00	-
21	532023.32	1290851.88	Аналитический	0.10	-
22	532012.99	1290828.21	Аналитический	0.10	-
23	531974.72	1290725.00	Аналитический	0.10	-
24	531972.20	1290713.84	Аналитический	0.10	-
25	531974.85	1290706.34	Аналитический	0.10	-
26	531981.72	1290700.40	Аналитический	0.10	-
27	531980.37	1290687.07	Аналитический	0.10	-
28	531936.46	1290692.43	Аналитический	0.10	-
29	531901.22	1290695.35	Аналитический	0.10	-
30	531868.96	1290698.02	Аналитический	0.10	-
31	531816.59	1290701.69	Аналитический	0.10	-
32	531779.84	1290704.26	Аналитический	0.10	-
33	531743.21	1290706.28	Аналитический	0.10	-
34	531703.51	1290704.11	Аналитический	0.10	-
35	531688.96	1290703.82	Аналитический	0.10	-
36	531688.04	1290703.63	Аналитический	0.10	-
37	531683.31	1290702.68	Аналитический	0.10	-
38	531650.95	1290723.41	Аналитический	0.10	-

1	2	3	4	5	6
39	531622.40	1290744.01	Аналитический	0.10	-
40	531613.31	1290750.68	Аналитический	0.10	-
41	531608.89	1290753.94	Аналитический	0.10	-
42	531587.73	1290768.7	Аналитический	0.1	-
43	531569.12	1290780.33	Аналитический	0.10	-
44	531485.78	1290820.71	Аналитический	0.10	-
45	531438.74	1290841.91	Аналитический	0.10	-
46	531359.69	1290880.73	Аналитический	0.10	-
47	531284.00	1290921.68	Аналитический	0.10	-
48	531184.06	1290974.35	Аналитический	0.10	-
49	531162.30	1290985.68	Аналитический	0.10	-
50	531124.17	1291003.86	Аналитический	0.10	-
51	531109.53	1291011.23	Аналитический	0.10	-
52	531062.49	1291031.74	Аналитический	0.10	-
53	531052.89	1291035.72	Аналитический	0.10	-
54	531054.07	1291040.14	Аналитический	0.10	-
55	531048.37	1291042.38	Аналитический	0.10	-
56	531037.52	1291044.90	Аналитический	0.10	-
57	531036.30	1291040.66	Аналитический	0.10	-
58	531007.47	1291043.93	Аналитический	0.10	-
59	531000.02	1291044.00	Аналитический	0.10	-
60	530999.79	1291042.23	Картометрический	1.00	-
61	530999.27	1291038.26	Картометрический	1.00	-
62	530999.05	1291036.60	Картометрический	1.00	-
63	531002.63	1291036.01	Картометрический	1.00	-
64	531017.27	1291033.28	Картометрический	1.00	-
65	531018.91	1291027.27	Картометрический	1.00	-
66	531005.10	1291017.71	Картометрический	1.00	-
67	531005.24	1290989.39	Картометрический	1.00	-
68	531005.07	1290942.63	Картометрический	1.00	-
69	531005.07	1290941.92	Картометрический	1.00	-
70	530958.03	1290943.21	Картометрический	1.00	-
71	530953.78	1290963.21	Аналитический	0.10	-
72	530908.07	1290964.90	Аналитический	0.10	-
73	530909.61	1290944.49	Аналитический	0.10	-
74	530885.05	1290944.69	Картометрический	1.00	-
75	530885.22	1290968.40	Картометрический	1.00	-
76	530838.69	1290968.66	Картометрический	1.00	-
77	530838.61	1290940.73	Картометрический	1.00	-
78	530825.39	1290947.23	Картометрический	1.00	-
79	530776.11	1290948.56	Картометрический	1.00	-
80	530771.02	1290963.90	Картометрический	1.00	-
81	530758.98	1290960.38	Картометрический	1.00	-
82	530756.23	1290981.95	Картометрический	1.00	-
83	530755.75	1290985.60	Картометрический	1.00	-
84	530751.27	1290984.62	Картометрический	1.00	-
85	530725.37	1290982.31	Картометрический	1.00	-
86	530718.35	1291007.41	Картометрический	1.00	-
87	530720.15	1291014.48	Аналитический	0.10	-

1	2	3	4	5	6
88	530710.29	1291021.03	Аналитический	0.10	-
89	530706.52	1291021.63	Аналитический	0.10	-
90	530701.68	1291021.44	Аналитический	0.10	-
91	530674.56	1291018.41	Аналитический	0.10	-
92	530639.29	1291005.91	Аналитический	0.10	-
93	530569.62	1290975.79	Аналитический	0.10	-
94	530489.69	1290941.82	Аналитический	0.10	-
95	530408.71	1290909.09	Аналитический	0.10	-
96	530406.59	1290905.71	Аналитический	0.10	-
97	530406.44	1290899.61	Аналитический	0.10	-
98	530390.72	1290892.80	Аналитический	0.10	-
99	530387.61	1290897.10	Аналитический	0.10	-
100	530385.32	1290897.64	Аналитический	0.10	-
101	530381.94	1290896.54	Аналитический	0.10	-
102	530270.25	1290844.99	Аналитический	0.10	-
103	530119.20	1290781.31	Аналитический	0.10	-
104	529998.16	1290728.99	Аналитический	0.10	-
105	529969.65	1290718.13	Аналитический	0.10	-
106	529877.74	1290678.22	Аналитический	0.10	-
107	529876.12	1290677.52	Аналитический	0.10	-
108	529874.40	1290676.76	Аналитический	0.10	-
109	529816.97	1290650.79	Аналитический	0.10	-
110	529714.35	1290610.98	Аналитический	0.10	-
111	529704.53	1290608.49	Аналитический	0.10	-
112	529657.03	1290596.51	Аналитический	0.10	-
113	529596.53	1290591.41	Картометрический	1.00	-
114	529668.91	1290578.31	Картометрический	1.00	-
115	529697.67	1290553.54	Картометрический	1.00	-
116	529716.26	1290537.53	Картометрический	1.00	-
117	529792.93	1290278.97	Картометрический	1.00	-
118	529912.64	1290255.47	Картометрический	1.00	-
119	529984.49	1290187.55	Картометрический	1.00	-
120	530005.35	1289979.10	Картометрический	1.00	-
121	530049.38	1289950.15	Картометрический	1.00	-
122	530072.13	1289916.27	Картометрический	1.00	-
123	530095.31	1289812.39	Картометрический	1.00	-
124	530219.27	1289644.63	Картометрический	1.00	-
125	530378.79	1289742.33	Картометрический	1.00	-
126	530319.40	1289860.04	Картометрический	1.00	-
127	530220.85	1290055.37	Картометрический	1.00	-
128	530176.75	1290215.89	Картометрический	1.00	-
129	530148.39	1290261.35	Картометрический	1.00	-
130	530120.03	1290306.82	Картометрический	1.00	-
131	530105.34	1290333.35	Картометрический	1.00	-
132	530099.37	1290341.37	Картометрический	1.00	-
133	530096.39	1290347.62	Картометрический	1.00	-
134	530153.26	1290372.66	Картометрический	1.00	-
135	530155.64	1290367.25	Картометрический	1.00	-
136	530167.90	1290373.18	Картометрический	1.00	-

1	2	3	4	5	6
137	530195.27	1290330.48	Картометрический	1.00	-
138	530340.25	1290268.86	Картометрический	1.00	-
139	530362.08	1290223.18	Картометрический	1.00	-
140	530469.41	1290117.94	Картометрический	1.00	-
141	530565.68	1290166.63	Картометрический	1.00	-
142	530636.97	1290117.71	Картометрический	1.00	-
143	530667.71	1290151.40	Картометрический	1.00	-
144	530753.10	1290084.14	Картометрический	1.00	-
145	530915.20	1290186.06	Картометрический	1.00	-
146	531045.44	1290219.82	Картометрический	1.00	-
147	531196.58	1290192.74	Картометрический	1.00	-
148	531282.05	1290129.82	Картометрический	1.00	-
149	531494.13	1290060.18	Картометрический	1.00	-
150	531681.00	1290037.95	Картометрический	1.00	-
151	531777.93	1290039.28	Картометрический	1.00	-
1	532146.82	1290044.36	Картометрический	1.00	-
152	531190.03	1290651.00	Картометрический	1.00	-
153	531197.19	1290737.04	Картометрический	1.00	-
154	531169.21	1290740.29	Картометрический	1.00	-
155	531077.58	1290767.84	Картометрический	1.00	-
156	531037.61	1290769.40	Картометрический	1.00	-
157	531036.13	1290686.03	Картометрический	1.00	-
158	531031.33	1290659.81	Картометрический	1.00	-
159	531031.68	1290657.82	Картометрический	1.00	-
160	531042.52	1290659.55	Картометрический	1.00	-
161	531081.09	1290656.58	Картометрический	1.00	-
162	531118.17	1290654.73	Картометрический	1.00	-
163	531154.69	1290652.90	Картометрический	1.00	-
164	531155.35	1290652.86	Картометрический	1.00	-
165	531184.72	1290651.40	Картометрический	1.00	-
152	531190.03	1290651.00	Картометрический	1.00	-
166	532017.20	1290883.48	Аналитический	0.10	-
167	531997.13	1290891.23	Картометрический	1.00	-
168	531919.84	1290900.98	Картометрический	1.00	-
169	531751.45	1290885.15	Картометрический	1.00	-
170	531715.01	1290903.93	Картометрический	1.00	-
171	531663.69	1290992.80	Картометрический	1.00	-
172	531620.38	1290999.82	Картометрический	1.00	-
173	531573.55	1290985.77	Картометрический	1.00	-
174	531520.95	1291001.27	Картометрический	1.00	-
175	531465.58	1290980.53	Картометрический	1.00	-
176	531396.43	1290930.35	Картометрический	1.00	-
177	531360.82	1290944.91	Картометрический	1.00	-
178	531229.83	1291073.07	Картометрический	1.00	-
179	531218.36	1291145.67	Картометрический	1.00	-
180	531136.23	1291199.31	Картометрический	1.00	-
181	531121.65	1291203.98	Картометрический	1.00	-

1	2	3	4	5	6
182	531107.95	1291228.69	Картометрический	1.00	-
183	531116.61	1291254.21	Картометрический	1.00	-
184	531093.66	1291272.33	Аналитический	0.10	-
185	531076.69	1291285.72	Картометрический	1.00	-
186	531056.37	1291305.91	Картометрический	1.00	-
187	531056.37	1291324.94	Картометрический	1.00	-
188	531006.50	1291349.80	Картометрический	1.00	-
189	530940.94	1291360.31	Картометрический	1.00	-
190	530922.09	1291416.01	Картометрический	1.00	-
191	530767.40	1291424.24	Картометрический	1.00	-
192	530736.82	1291412.16	Картометрический	1.00	-
193	530700.90	1291383.93	Картометрический	1.00	-
194	530657.53	1291342.08	Картометрический	1.00	-
195	530674.12	1291343.59	Картометрический	1.00	-
196	530672.76	1291339.02	Картометрический	1.00	-
197	530686.71	1291307.96	Картометрический	1.00	-
198	530677.59	1291305.29	Картометрический	1.00	-
199	530663.74	1291306.27	Картометрический	1.00	-
200	530675.96	1291255.23	Картометрический	1.00	-
201	530680.89	1291218.32	Картометрический	1.00	-
202	530661.95	1291204.97	Картометрический	1.00	-
203	530632.14	1291190.96	Картометрический	1.00	-
204	530599.76	1291200.07	Картометрический	1.00	-
205	530573.47	1291194.52	Картометрический	1.00	-
206	530533.93	1291172.56	Картометрический	1.00	-
207	530491.38	1291166.50	Картометрический	1.00	-
208	530471.08	1291160.89	Картометрический	1.00	-
209	530423.58	1291155.00	Картометрический	1.00	-
210	530380.89	1291141.43	Картометрический	1.00	-
211	530341.57	1291137.26	Картометрический	1.00	-
212	530299.69	1291133.69	Картометрический	1.00	-
213	530289.69	1291142.35	Картометрический	1.00	-
214	530281.49	1291137.74	Картометрический	1.00	-
215	530279.08	1291125.57	Картометрический	1.00	-
216	530266.99	1291116.99	Картометрический	1.00	-
217	530258.35	1291118.23	Картометрический	1.00	-
218	530251.53	1291111.95	Картометрический	1.00	-
219	530243.23	1291111.25	Картометрический	1.00	-
220	530232.66	1291101.68	Картометрический	1.00	-
221	530193.55	1291081.77	Картометрический	1.00	-
222	530116.03	1291031.02	Картометрический	1.00	-
223	530083.13	1291012.91	Картометрический	1.00	-
224	530046.05	1291009.50	Картометрический	1.00	-
225	529927.47	1290958.97	Картометрический	1.00	-
226	529913.18	1290954.95	Картометрический	1.00	-
227	529890.56	1290952.41	Картометрический	1.00	-
228	529877.33	1290951.95	Картометрический	1.00	-
229	529837.45	1290930.93	Картометрический	1.00	-
230	529794.13	1290915.75	Картометрический	1.00	-

1	2	3	4	5	6
231	529777.63	1290902.91	Картометрический	1.00	-
232	529763.67	1290907.26	Картометрический	1.00	-
233	529749.81	1290895.83	Картометрический	1.00	-
234	529732.12	1290906.94	Картометрический	1.00	-
235	529722.74	1290910.06	Картометрический	1.00	-
236	529691.58	1290879.19	Картометрический	1.00	-
237	529669.08	1290871.85	Картометрический	1.00	-
238	529667.90	1290870.99	Картометрический	1.00	-
239	529651.65	1290862.69	Картометрический	1.00	-
240	529621.47	1290865.66	Картометрический	1.00	-
241	529532.37	1290906.93	Картометрический	1.00	-
242	529508.28	1290927.26	Картометрический	1.00	-
243	529489.97	1290937.93	Картометрический	1.00	-
244	529480.04	1290939.36	Картометрический	1.00	-
245	529476.54	1290940.25	Картометрический	1.00	-
246	529459.54	1290920.24	Картометрический	1.00	-
247	529428.10	1290909.86	Картометрический	1.00	-
248	529310.97	1290968.17	Картометрический	1.00	-
249	529292.61	1290986.12	Картометрический	1.00	-
250	529289.14	1290997.58	Картометрический	1.00	-
251	529278.14	1291009.96	Картометрический	1.00	-
252	529286.74	1291029.60	Картометрический	1.00	-
253	529274.38	1291038.09	Картометрический	1.00	-
254	529250.94	1291039.48	Картометрический	1.00	-
255	529209.22	1291060.05	Картометрический	1.00	-
256	529164.53	1291063.36	Картометрический	1.00	-
257	529148.09	1291052.26	Картометрический	1.00	-
258	529089.36	1291036.90	Картометрический	1.00	-
259	529053.03	1291018.15	Картометрический	1.00	-
260	529017.51	1291017.34	Картометрический	1.00	-
261	528989.81	1291017.78	Картометрический	1.00	-
262	528973.08	1291034.09	Картометрический	1.00	-
263	528958.62	1291043.61	Картометрический	1.00	-
264	528944.56	1291038.62	Картометрический	1.00	-
265	528952.10	1291012.10	Картометрический	1.00	-
266	528936.50	1291001.86	Картометрический	1.00	-
267	528915.59	1290998.63	Картометрический	1.00	-
268	528854.60	1290997.96	Картометрический	1.00	-
269	528811.29	1290995.58	Картометрический	1.00	-
270	528806.88	1290994.56	Картометрический	1.00	-
271	528802.21	1290974.80	Картометрический	1.00	-
272	528781.24	1290951.71	Картометрический	1.00	-
273	528762.25	1290949.96	Картометрический	1.00	-
274	528761.36	1290913.22	Картометрический	1.00	-
275	528771.91	1290880.29	Картометрический	1.00	-
276	528683.75	1290826.76	Картометрический	1.00	-
277	528518.83	1290756.27	Картометрический	1.00	-
278	528421.28	1290709.41	Картометрический	1.00	-
279	528223.50	1290697.87	Картометрический	1.00	-

1	2	3	4	5	6
280	528157.44	1290704.76	Картометрический	1.00	-
281	528151.48	1290847.05	Картометрический	1.00	-
282	528084.79	1290836.98	Картометрический	1.00	-
283	528019.58	1290843.87	Картометрический	1.00	-
284	528014.82	1290887.04	Картометрический	1.00	-
285	527803.97	1290837.21	Картометрический	1.00	-
286	527808.43	1290818.62	Картометрический	1.00	-
287	527790.65	1290750.63	Картометрический	1.00	-
288	527772.06	1290725.82	Картометрический	1.00	-
289	527724.06	1290661.75	Картометрический	1.00	-
290	527657.83	1290613.56	Картометрический	1.00	-
291	527663.57	1290558.54	Картометрический	1.00	-
292	527683.24	1290540.97	Картометрический	1.00	-
293	527525.59	1290363.63	Картометрический	1.00	-
294	527595.33	1290288.43	Картометрический	1.00	-
295	527619.05	1290262.87	Картометрический	1.00	-
296	527619.94	1290261.75	Картометрический	1.00	-
297	527620.13	1290261.54	Картометрический	1.00	-
298	527644.83	1290285.50	Картометрический	1.00	-
299	527733.73	1290361.20	Картометрический	1.00	-
300	527830.48	1290428.91	Картометрический	1.00	-
301	527885.43	1290464.50	Картометрический	1.00	-
302	527890.91	1290468.08	Аналитический	0.10	-
303	527912.97	1290478.39	Аналитический	0.10	-
304	527959.54	1290500.81	Аналитический	0.10	-
305	528037.05	1290522.72	Аналитический	0.10	-
306	528060.09	1290527.02	Аналитический	0.10	-
307	528104.18	1290535.42	Аналитический	0.10	-
308	528117.84	1290537.24	Аналитический	0.10	-
309	528173.24	1290545.16	Аналитический	0.10	-
310	528197.96	1290544.97	Аналитический	0.10	-
311	528229.01	1290548.12	Аналитический	0.10	-
312	528358.74	1290552.74	Аналитический	0.10	-
313	528393.00	1290553.99	Аналитический	0.10	-
314	528393.11	1290553.63	Аналитический	0.10	-
315	528430.50	1290558.54	Аналитический	0.10	-
316	528470.56	1290562.09	Аналитический	0.10	-
317	528502.42	1290568.84	Аналитический	0.10	-
318	528561.78	1290589.73	Аналитический	0.10	-
319	528678.32	1290643.13	Аналитический	0.10	-
320	528800.76	1290699.84	Аналитический	0.10	-
321	528834.06	1290711.22	Аналитический	0.10	-
322	528844.41	1290714.50	Аналитический	0.10	-
323	528863.02	1290720.58	Аналитический	0.10	-
324	528867.80	1290724.67	Аналитический	0.10	-
325	528872.79	1290725.72	Аналитический	0.10	-
326	528875.73	1290723.63	Аналитический	0.10	-
327	528879.14	1290722.35	Аналитический	0.10	-
328	528882.98	1290722.96	Аналитический	0.10	-

1	2	3	4	5	6
329	528901.37	1290727.10	Аналитический	0.10	-
330	528956.73	1290733.23	Аналитический	0.10	-
331	529026.18	1290737.23	Аналитический	0.10	-
332	529070.29	1290736.11	Аналитический	0.10	-
333	529112.08	1290728.19	Аналитический	0.10	-
334	529196.80	1290717.28	Картометрический	1.00	-
335	529292.70	1290690.39	Картометрический	1.00	-
336	529298.86	1290686.15	Аналитический	0.10	-
337	529312.59	1290682.97	Аналитический	0.10	-
338	529343.69	1290675.42	Аналитический	0.10	-
339	529427.35	1290655.76	Аналитический	0.10	-
340	529551.93	1290625.97	Аналитический	0.10	-
341	529596.84	1290618.91	Аналитический	0.10	-
342	529656.61	1290618.13	Аналитический	0.10	-
343	529711.15	1290629.65	Аналитический	0.10	-
344	529764.41	1290649.42	Аналитический	0.10	-
345	529821.75	1290672.75	Аналитический	0.10	-
346	529858.26	1290688.17	Аналитический	0.10	-
347	529952.28	1290731.83	Аналитический	0.10	-
348	529987.13	1290746.45	Аналитический	0.10	-
349	530113.49	1290798.69	Аналитический	0.10	-
350	530269.87	1290866.48	Аналитический	0.10	-
351	530341.68	1290896.03	Аналитический	0.10	-
352	530382.05	1290914.48	Аналитический	0.10	-
353	530385.27	1290919.67	Аналитический	0.10	-
354	530386.12	1290923.57	Аналитический	0.10	-
355	530383.50	1290930.76	Аналитический	0.10	-
356	530395.65	1290935.97	Аналитический	0.10	-
357	530399.79	1290929.21	Аналитический	0.10	-
358	530402.94	1290927.77	Аналитический	0.10	-
359	530406.77	1290928.37	Аналитический	0.10	-
360	530482.20	1290961.13	Аналитический	0.10	-
361	530525.77	1290977.89	Аналитический	0.10	-
362	530562.57	1290991.40	Аналитический	0.10	-
363	530583.32	1290999.93	Аналитический	0.10	-
364	530631.07	1291020.37	Аналитический	0.10	-
365	530672.22	1291033.50	Аналитический	0.10	-
366	530713.95	1291040.98	Аналитический	0.10	-
367	530763.79	1291047.74	Аналитический	0.10	-
368	530783.31	1291049.95	Аналитический	0.10	-
369	530826.21	1291053.38	Аналитический	0.10	-
370	530862.86	1291056.61	Аналитический	0.10	-
371	530871.53	1291059.13	Аналитический	0.10	-
372	530876.58	1291061.10	Аналитический	0.10	-
373	530889.28	1291068.38	Аналитический	0.10	-
374	530896.68	1291061.26	Аналитический	0.10	-
375	530951.45	1291064.80	Аналитический	0.10	-
376	530954.77	1291066.06	Аналитический	0.10	-
377	530957.93	1291068.95	Аналитический	0.10	-

1	2	3	4	5	6
378	530971.88	1291069.59	Аналитический	0.10	-
379	530974.84	1291066.80	Аналитический	0.10	-
380	530976.29	1291065.99	Аналитический	0.10	-
381	530978.90	1291065.48	Аналитический	0.10	-
382	531010.38	1291064.85	Аналитический	0.10	-
383	531026.54	1291061.36	Аналитический	0.10	-
384	531041.31	1291058.19	Аналитический	0.10	-
385	531059.02	1291050.87	Аналитический	0.10	-
386	531080.37	1291042.31	Аналитический	0.10	-
387	531116.52	1291027.93	Аналитический	0.10	-
388	531170.91	1291000.14	Аналитический	0.10	-
389	531213.14	1290976.82	Аналитический	0.10	-
390	531364.37	1290891.15	Аналитический	0.10	-
391	531442.27	1290852.57	Аналитический	0.10	-
392	531489.62	1290829.78	Аналитический	0.10	-
393	531556.62	1290798.78	Аналитический	0.10	-
394	531575.99	1290788.93	Аналитический	0.10	-
395	531601.86	1290775.93	Аналитический	0.10	-
396	531618.38	1290765.41	Аналитический	0.10	-
397	531633.74	1290755.87	Аналитический	0.10	-
398	531669.01	1290729.38	Аналитический	0.10	-
399	531678.90	1290723.87	Аналитический	0.10	-
400	531686.98	1290720.63	Аналитический	0.10	-
401	531693.82	1290719.22	Аналитический	0.10	-
402	531700.86	1290718.72	Аналитический	0.10	-
403	531745.26	1290720.09	Аналитический	0.10	-
404	531774.07	1290719.18	Аналитический	0.10	-
405	531871.19	1290713.18	Аналитический	0.10	-
406	531935.99	1290707.75	Аналитический	0.10	-
407	531947.61	1290710.00	Аналитический	0.10	-
408	531955.02	1290716.50	Аналитический	0.10	-
409	531963.14	1290729.98	Аналитический	0.10	-
410	531998.69	1290833.84	Аналитический	0.10	-
411	532008.57	1290859.97	Аналитический	0.10	-
166	532017.20	1290883.48	Аналитический	0.10	-
412	531166.52	1291290.21	Картометрический	1.00	-
413	531090.33	1291342.13	Картометрический	1.00	-
414	531101.43	1291351.34	Картометрический	1.00	-
415	531034.54	1291395.61	Картометрический	1.00	-
416	531041.93	1291404.31	Картометрический	1.00	-
417	531033.53	1291408.58	Картометрический	1.00	-
418	531021.51	1291384.40	Картометрический	1.00	-
419	530975.61	1291375.43	Картометрический	1.00	-
420	530953.01	1291374.58	Картометрический	1.00	-
421	531011.78	1291365.15	Картометрический	1.00	-
422	531047.65	1291345.38	Картометрический	1.00	-
423	531072.37	1291335.97	Картометрический	1.00	-
424	531072.37	1291312.56	Картометрический	1.00	-

1	2	3	4	5	6
425	531087.32	1291297.72	Картометрический	1.00	-
426	531101.50	1291286.52	Аналитический	0.10	-
427	531135.39	1291259.76	Картометрический	1.00	-
428	531125.38	1291230.25	Картометрический	1.00	-
429	531132.88	1291216.72	Картометрический	1.00	-
430	531134.14	1291216.22	Картометрический	1.00	-
431	531132.17	1291232.23	Картометрический	1.00	-
412	531166.52	1291290.21	Картометрический	1.00	-
432	530953.00	1291374.58	Картометрический	1.00	-
433	530987.19	1291465.45	Картометрический	1.00	-
434	530915.26	1291489.96	Картометрический	1.00	-
435	530990.27	1291527.46	Картометрический	1.00	-
436	531042.79	1291640.15	Картометрический	1.00	-
437	531030.14	1291688.03	Картометрический	1.00	-
438	531023.02	1291715.50	Аналитический	0.10	-
439	531033.33	1291715.36	Аналитический	0.10	-
440	531054.45	1291715.11	Аналитический	0.10	-
441	531019.67	1291839.68	Аналитический	0.10	-
442	530978.68	1291886.63	Аналитический	0.10	-
443	530973.81	1291905.39	Картометрический	1.00	-
444	530904.01	1291888.13	Картометрический	1.00	-
445	530732.29	1291884.12	Картометрический	1.00	-
446	530492.52	1291870.41	Картометрический	1.00	-
447	530120.93	1291700.64	Картометрический	1.00	-
448	529757.21	1291493.60	Картометрический	1.00	-
449	529497.34	1291994.26	Картометрический	1.00	-
450	529700.20	1292110.15	Картометрический	1.00	-
451	529778.00	1292140.97	Картометрический	1.00	-
452	529766.89	1292163.69	Картометрический	1.00	-
453	529696.92	1292326.00	Картометрический	1.00	-
454	529690.82	1292348.76	Картометрический	1.00	-
455	529686.58	1292364.59	Картометрический	1.00	-
456	529563.86	1292307.49	Картометрический	1.00	-
457	529376.81	1292170.34	Картометрический	1.00	-
458	529255.35	1292094.09	Картометрический	1.00	-
459	529087.55	1291982.05	Картометрический	1.00	-
460	529032.79	1291963.64	Картометрический	1.00	-
461	528971.68	1291911.26	Картометрический	1.00	-
462	528896.01	1291804.49	Картометрический	1.00	-
463	528793.80	1291686.36	Картометрический	1.00	-
464	528757.55	1291644.47	Картометрический	1.00	-
465	528749.59	1291463.89	Картометрический	1.00	-
466	528682.20	1291371.61	Картометрический	1.00	-
467	528782.68	1291333.85	Аналитический	0.10	-
468	528860.98	1291304.41	Аналитический	0.10	-
469	528862.12	1291306.87	Картометрический	1.00	-
470	528884.32	1291299.04	Картометрический	1.00	-
471	528897.50	1291295.49	Картометрический	1.00	-

1	2	3	4	5	6
472	528916.34	1291290.41	Картометрический	1.00	-
473	528925.22	1291280.28	Картометрический	1.00	-
474	528948.76	1291203.98	Аналитический	0.10	-
475	528976.29	1291114.77	Картометрический	1.00	-
476	528905.51	1291091.94	Картометрический	1.00	-
477	528767.31	1291099.61	Аналитический	0.10	-
478	528766.43	1291112.96	Аналитический	0.10	-
479	528737.63	1291111.42	Аналитический	0.10	-
480	528737.37	1291114.84	Аналитический	0.10	-
481	528731.27	1291114.70	Аналитический	0.10	-
482	528731.26	1291116.18	Аналитический	0.10	-
483	528731.68	1291130.31	Аналитический	0.10	-
484	528731.83	1291135.62	Аналитический	0.10	-
485	528732.06	1291143.28	Аналитический	0.10	-
486	528713.67	1291144.34	Аналитический	0.10	-
487	528703.55	1291144.92	Аналитический	0.10	-
488	528699.77	1291113.93	Аналитический	0.10	-
489	528673.90	1291113.30	Аналитический	0.10	-
490	528676.81	1291159.13	Аналитический	0.10	-
491	528605.63	1291160.27	Аналитический	0.10	-
492	528611.29	1291076.62	Аналитический	0.10	-
493	528765.62	1291089.60	Аналитический	0.10	-
494	528762.64	1290966.07	Картометрический	1.00	-
495	528773.57	1290967.07	Картометрический	1.00	-
496	528787.59	1290982.50	Картометрический	1.00	-
497	528793.59	1291007.91	Картометрический	1.00	-
498	528809.04	1291011.48	Картометрический	1.00	-
499	528854.07	1291013.95	Картометрический	1.00	-
500	528914.28	1291014.61	Картометрический	1.00	-
501	528930.62	1291017.14	Картометрический	1.00	-
502	528933.50	1291019.02	Картометрический	1.00	-
503	528925.06	1291048.68	Картометрический	1.00	-
504	528960.77	1291061.35	Картометрический	1.00	-
505	528983.15	1291046.61	Картометрический	1.00	-
506	528996.42	1291033.67	Картометрический	1.00	-
507	529017.46	1291033.34	Картометрический	1.00	-
508	529048.97	1291034.06	Картометрический	1.00	-
509	529083.59	1291051.93	Картометрический	1.00	-
510	529141.40	1291067.05	Картометрический	1.00	-
511	529160.17	1291079.72	Картометрический	1.00	-
512	529213.50	1291075.78	Картометрический	1.00	-
513	529255.12	1291055.26	Картометрический	1.00	-
514	529279.76	1291053.80	Картометрический	1.00	-
515	529306.71	1291035.30	Картометрический	1.00	-
516	529296.91	1291012.93	Картометрический	1.00	-
517	529303.43	1291005.58	Картометрический	1.00	-
518	529306.73	1290994.69	Картометрический	1.00	-
519	529320.35	1290981.37	Картометрический	1.00	-
520	529429.34	1290927.12	Картометрический	1.00	-




1	2	3	4	5	6
521	529450.26	1290934.02	Картометрический	1.00	-
522	529470.81	1290958.22	Картометрический	1.00	-
523	529483.17	1290955.07	Картометрический	1.00	-
524	529495.33	1290953.32	Картометрический	1.00	-
525	529517.54	1290940.39	Картометрический	1.00	-
526	529541.05	1290920.54	Картометрический	1.00	-
527	529625.73	1290881.32	Картометрический	1.00	-
528	529648.55	1290879.07	Картометрический	1.00	-
529	529659.45	1290884.64	Картометрический	1.00	-
530	529661.65	1290886.26	Картометрический	1.00	-
531	529683.01	1290893.23	Картометрический	1.00	-
532	529718.47	1290928.34	Картометрический	1.00	-
533	529738.00	1290921.51	Картометрический	1.00	-
534	529748.54	1290915.52	Картометрический	1.00	-
535	529760.17	1290925.11	Картометрический	1.00	-
536	529774.40	1290920.67	Картометрический	1.00	-
537	529786.36	1290929.98	Картометрический	1.00	-
538	529831.04	1290945.64	Картометрический	1.00	-
539	529873.11	1290967.81	Картометрический	1.00	-
540	529889.38	1290968.38	Картометрический	1.00	-
541	529910.10	1290970.71	Картометрический	1.00	-
542	529922.15	1290974.09	Картометрический	1.00	-
543	530042.08	1291025.20	Картометрический	1.00	-
544	530078.33	1291028.53	Картометрический	1.00	-
545	530107.78	1291044.74	Картометрический	1.00	-
546	530185.52	1291095.63	Картометрический	1.00	-
547	530223.50	1291114.98	Картометрический	1.00	-
548	530236.49	1291126.73	Картометрический	1.00	-
549	530244.72	1291127.43	Картометрический	1.00	-
550	530253.10	1291135.15	Картометрический	1.00	-
551	530262.94	1291133.73	Картометрический	1.00	-
552	530264.62	1291134.93	Картометрический	1.00	-
553	530267.23	1291148.06	Картометрический	1.00	-
554	530291.65	1291161.82	Картометрический	1.00	-
555	530305.06	1291150.21	Картометрический	1.00	-
556	530340.05	1291153.19	Картометрический	1.00	-
557	530377.59	1291157.17	Картометрический	1.00	-
558	530420.15	1291170.70	Картометрический	1.00	-
559	530467.95	1291176.63	Картометрический	1.00	-
560	530488.11	1291182.20	Картометрический	1.00	-
561	530528.75	1291187.98	Картометрический	1.00	-
562	530567.81	1291209.68	Картометрический	1.00	-
563	530600.30	1291216.53	Картометрический	1.00	-
564	530630.73	1291207.98	Картометрический	1.00	-
565	530653.88	1291218.86	Картометрический	1.00	-
566	530663.75	1291225.81	Картометрический	1.00	-
567	530660.08	1291253.25	Картометрический	1.00	-
568	530654.78	1291298.95	Картометрический	1.00	-
569	530631.95	1291308.81	Картометрический	1.00	-

1	2	3	4	5	6
570	530631.00	1291345.81	Картометрический	1.00	-
571	530671.99	1291379.34	Картометрический	1.00	-
572	530690.58	1291396.16	Картометрический	1.00	-
573	530728.77	1291426.19	Картометрический	1.00	-
574	530764.76	1291440.41	Картометрический	1.00	-
575	530933.77	1291431.42	Картометрический	1.00	-
432	530953.00	1291374.58	Картометрический	1.00	-
576	530231.22	1291259.29	Картометрический	1.00	-
577	530215.40	1291299.26	Картометрический	1.00	-
578	530213.83	1291303.25	Картометрический	1.00	-
579	530210.12	1291312.62	Картометрический	1.00	-
580	530192.44	1291358.17	Картометрический	1.00	-
581	530168.84	1291441.85	Картометрический	1.00	-
582	530084.61	1291400.91	Картометрический	1.00	-
583	530036.39	1291389.12	Картометрический	1.00	-
584	530053.49	1291314.64	Картометрический	1.00	-
585	530051.01	1291301.72	Картометрический	1.00	-
586	530050.34	1291297.72	Картометрический	1.00	-
587	530069.74	1291213.16	Картометрический	1.00	-
588	530100.74	1291215.84	Картометрический	1.00	-
589	530208.70	1291250.20	Картометрический	1.00	-
576	530231.22	1291259.29	Картометрический	1.00	-
590	529809.09	1291204.56	Картометрический	1.00	-
591	529821.17	1291295.93	Картометрический	1.00	-
592	529729.48	1291306.60	Картометрический	1.00	-
593	529689.39	1291332.39	Картометрический	1.00	-
594	529641.18	1291254.94	Картометрический	1.00	-
595	529657.54	1291244.35	Картометрический	1.00	-
596	529700.38	1291216.91	Картометрический	1.00	-
590	529809.09	1291204.56	Картометрический	1.00	-
3. Сведения о характерных точках части (частей) границы объекта					
Обозначение характерных точек части границы	Координаты, м		Метод определения координат характерной точки	Средняя квадратическая погрешность положения характерной точки (Mt), м	Описание обозначения точки на местности (при наличии)
	X	Y			
1	2	3	4	5	6
Часть №					
-	-	-	-	-	-





Используемые условные знаки и обозначения:

- |   |   |
|---|---|
|  | границы территориальной зоны                  |
|  | границы муниципального образования            |
|  | характерная точка границ территориальной зоны |

Масштаб 1:5000

Руководитель БУВО «Нормативно - проектный центр»

Подпись  Ю.В. Шальгина Дата « 4 » февраля 2022 г.

Место для отлова печати (при наличии) лица, составившего описание местоположения границ объекта



## ОПИСАНИЕ МЕСТОПОЛОЖЕНИЯ ГРАНИЦ

Общественно - деловая зона села Русская Гвоздѣвка - ОД/1

---

(наименование объекта, местоположение границ которого описано  
(далее - объект)

## Раздел 1

Сведения об объекте		
№ п/п	Характеристики объекта	Описание характеристик
1	2	3
1	Местоположение объекта	Воронежская область, Рамонский муниципальный район, Русскогвоздѣвское сельское поселение, село Русская Гвоздѣвка
2	Площадь объекта $\pm$ величина погрешности определения площади ( $P \pm \Delta P$ )	-
3	Иные характеристики объекта	-

## Раздел 2

Сведения о местоположении границ объекта					
1. Система координат: МСК - 36, зона 1					
2. Сведения о характерных точках границ объекта					
Обозначение характерных точек границ	Координаты, м		Метод определения координат характерной точки	Средняя квадратическая погрешность положения характерной точки (Mt), м	Описание обозначения точки на местности (при наличии)
	X	Y			
1	2	3	4	5	6
1	531190.03	1290651.00	Картометрический	1.00	-
2	531197.19	1290737.04	Картометрический	1.00	-
3	531169.21	1290740.29	Картометрический	1.00	-
4	531077.58	1290767.84	Картометрический	1.00	-
5	531037.61	1290769.40	Картометрический	1.00	-
6	531036.13	1290686.03	Картометрический	1.00	-
7	531031.33	1290659.81	Картометрический	1.00	-
8	531031.68	1290657.82	Картометрический	1.00	-
9	531042.52	1290659.55	Картометрический	1.00	-
10	531081.09	1290656.58	Картометрический	1.00	-
11	531118.17	1290654.73	Картометрический	1.00	-
12	531154.69	1290652.90	Картометрический	1.00	-
13	531155.35	1290652.86	Картометрический	1.00	-
14	531184.72	1290651.40	Картометрический	1.00	-
1	531190.03	1290651.00	Картометрический	1.00	-
15	531005.07	1290941.92	Картометрический	1.00	-
16	531005.07	1290942.63	Картометрический	1.00	-
17	531005.24	1290989.39	Картометрический	1.00	-
18	531005.10	1291017.71	Картометрический	1.00	-
19	531018.91	1291027.27	Картометрический	1.00	-
20	531017.27	1291033.28	Картометрический	1.00	-
21	531002.63	1291036.01	Картометрический	1.00	-
22	530999.05	1291036.60	Картометрический	1.00	-
23	530999.27	1291038.26	Картометрический	1.00	-
24	530999.79	1291042.23	Картометрический	1.00	-
25	531000.02	1291044.00	Картометрический	1.00	-
26	530955.06	1291044.50	Аналитический	0.10	-
27	530848.75	1291036.98	Аналитический	0.10	-
28	530844.51	1291036.47	Аналитический	0.10	-
29	530840.38	1291032.99	Аналитический	0.10	-
30	530838.82	1291028.95	Аналитический	0.10	-
31	530826.25	1291028.38	Аналитический	0.10	-
32	530825.17	1291031.70	Аналитический	0.10	-
33	530822.97	1291034.17	Аналитический	0.10	-
34	530756.80	1291029.29	Аналитический	0.10	-
35	530752.86	1291027.77	Аналитический	0.10	-
36	530750.28	1291018.58	Аналитический	0.10	-
37	530720.15	1291014.48	Аналитический	0.10	-
38	530718.35	1291007.41	Аналитический	0.10	-
39	530725.37	1290982.31	Картометрический	1.00	-

1	2	3	4	5	6
40	530751.27	1290984.62	Картометрический	1.00	-
41	530755.75	1290985.60	Картометрический	1.00	-
42	530756.23	1290981.95	Картометрический	1.00	-
43	530758.98	1290960.38	Картометрический	1.00	-
44	530771.02	1290963.90	Картометрический	1.00	-
45	530776.11	1290948.56	Картометрический	1.00	-
46	530825.39	1290947.23	Картометрический	1.00	-
47	530838.61	1290940.73	Картометрический	1.00	-
48	530838.69	1290968.66	Картометрический	1.00	-
49	530885.22	1290968.40	Картометрический	1.00	-
50	530885.05	1290944.69	Картометрический	1.00	-
51	530909.61	1290944.49	Аналитический	0.10	-
52	530908.07	1290964.90	Аналитический	0.10	-
53	530953.78	1290963.21	Аналитический	0.10	-
54	530958.03	1290943.21	Картометрический	1.00	-
15	531005.07	1290941.92	Картометрический	1.00	-
55	528976.29	1291114.77	Картометрический	1.00	-
56	528948.76	1291203.98	Картометрический	1.00	-
57	528925.22	1291280.28	Картометрический	1.00	-
58	528916.34	1291290.41	Картометрический	1.00	-
59	528897.50	1291295.49	Картометрический	1.00	-
60	528884.32	1291299.04	Картометрический	1.00	-
61	528862.12	1291306.87	Картометрический	1.00	-
62	528860.98	1291304.41	Аналитический	0.10	-
63	528782.68	1291333.85	Аналитический	0.10	-
64	528770.44	1291302.55	Аналитический	0.10	-
65	528760.77	1291302.55	Аналитический	0.10	-
66	528754.39	1291290.31	Аналитический	0.10	-
67	528729.57	1291242.72	Аналитический	0.10	-
68	528717.46	1291211.19	Аналитический	0.10	-
69	528717.23	1291210.18	Аналитический	0.10	-
70	528720.78	1291209.52	Аналитический	0.10	-
71	528719.00	1291201.07	Аналитический	0.10	-
72	528717.32	1291199.01	Аналитический	0.10	-
73	528709.46	1291193.27	Аналитический	0.10	-
74	528703.55	1291144.92	Аналитический	0.10	-
75	528713.67	1291144.34	Аналитический	0.10	-
76	528732.06	1291143.28	Аналитический	0.10	-
77	528731.83	1291135.62	Аналитический	0.10	-
78	528731.68	1291130.31	Аналитический	0.10	-
79	528731.26	1291116.18	Аналитический	0.10	-
80	528731.27	1291114.70	Аналитический	0.10	-
81	528737.37	1291114.84	Аналитический	0.10	-
82	528737.63	1291111.42	Аналитический	0.10	-
83	528766.43	1291112.96	Аналитический	0.10	-
84	528767.31	1291099.61	Аналитический	0.10	-
85	528905.51	1291091.94	Картометрический	1.00	-
55	528976.29	1291114.77	Картометрический	1.00	-

3. Сведения о характерных точках части (частей) границы объекта					
Обозначение характерных точек части границы	Координаты, м		Метод определения координат характерной точки	Средняя квадратическая погрешность положения характерной точки (Mt), м	Описание обозначения точки на местности (при наличии)
	X	Y			
1	2	3	4	5	6
Часть №					
-	-	-	-	-	-






Масштаб 1:5000

Используемые условные знаки и обозначения:

- границы территориальной зоны
- характеристическая точка границ территориальной зоны

Руководитель БУВО «Нормативно - проектный центр»

Подпись  Ю.В. Шальгина Дата « 4 » февраля 2022 г.

Место для отиска печати (при наличии) лица, составившего описание местоположения границ объекта



ОПИСАНИЕ МЕСТОПОЛОЖЕНИЯ ГРАНИЦ  
Зона улиц, дорог, инженерной и транспортной инфраструктуры  
села Русская Гвоздévка - ИТ1/1

(наименование объекта, местоположение границ которого описано  
(далее - объект)

## Раздел 1

Сведения об объекте		
№ п/п	Характеристики объекта	Описание характеристик
1	2	3
1	Местоположение объекта	Воронежская область, Рамонский муниципальный район, Русскогвоздévское сельское поселение, село Русская Гвоздévка
2	Площадь объекта $\pm$ величина погрешности определения площади ( $P \pm \Delta P$ )	-
3	Иные характеристики объекта	-

## Раздел 2

Сведения о местоположении границ объекта					
1. Система координат: МСК - 36, зона 1					
2. Сведения о характерных точках границ объекта					
Обозначение характерных точек границ	Координаты, м		Метод определения координат характерной точки	Средняя квадратическая погрешность положения характерной точки (Mt), м	Описание обозначения точки на местности (при наличии)
	X	Y			
1	2	3	4	5	6
1	532034.66	1290876.74	Аналитический	0.10	-
2	532028.19	1290879.24	Аналитический	0.10	-
3	532017.21	1290883.47	Аналитический	0.10	-
4	532008.57	1290859.97	Аналитический	0.10	-
5	531998.69	1290833.84	Аналитический	0.10	-
6	531963.14	1290729.98	Аналитический	0.10	-
7	531955.02	1290716.50	Аналитический	0.10	-
8	531947.61	1290710.00	Аналитический	0.10	-
9	531935.99	1290707.75	Аналитический	0.10	-
10	531871.19	1290713.18	Аналитический	0.10	-
11	531774.07	1290719.18	Аналитический	0.10	-
12	531745.26	1290720.09	Аналитический	0.10	-
13	531700.86	1290718.72	Аналитический	0.10	-
14	531693.82	1290719.22	Аналитический	0.10	-
15	531686.98	1290720.63	Аналитический	0.10	-
16	531678.90	1290723.87	Аналитический	0.10	-
17	531669.01	1290729.38	Аналитический	0.10	-
18	531633.74	1290755.87	Аналитический	0.10	-
19	531618.38	1290765.41	Аналитический	0.10	-
20	531601.86	1290775.93	Аналитический	0.10	-
21	531575.99	1290788.93	Аналитический	0.10	-
22	531556.62	1290798.78	Аналитический	0.10	-
23	531489.62	1290829.78	Аналитический	0.10	-
24	531442.27	1290852.57	Аналитический	0.10	-
25	531364.37	1290891.15	Аналитический	0.10	-
26	531213.14	1290976.82	Аналитический	0.10	-
27	531170.91	1291000.14	Аналитический	0.10	-
28	531116.52	1291027.93	Аналитический	0.10	-
29	531080.37	1291042.31	Аналитический	0.10	-
30	531059.02	1291050.87	Аналитический	0.10	-
31	531041.31	1291058.19	Аналитический	0.10	-
32	531026.54	1291061.36	Аналитический	0.10	-
33	531010.38	1291064.85	Аналитический	0.10	-
34	530978.90	1291065.48	Аналитический	0.10	-
35	530976.29	1291065.99	Аналитический	0.10	-
36	530974.84	1291066.80	Аналитический	0.10	-

1	2	3	4	5	6
37	530971.88	1291069.59	Аналитический	0.10	-
38	530957.93	1291068.95	Аналитический	0.10	-
39	530954.77	1291066.06	Аналитический	0.10	-
40	530951.45	1291064.80	Аналитический	0.10	-
41	530896.68	1291061.26	Аналитический	0.10	-
42	530889.28	1291068.38	Аналитический	0.10	-
43	530876.58	1291061.10	Аналитический	0.10	-
44	530871.53	1291059.13	Аналитический	0.10	-
45	530862.86	1291056.61	Аналитический	0.10	-
46	530826.21	1291053.38	Аналитический	0.10	-
47	530783.31	1291049.95	Аналитический	0.10	-
48	530763.79	1291047.74	Аналитический	0.10	-
49	530713.95	1291040.98	Аналитический	0.10	-
50	530672.22	1291033.50	Аналитический	0.10	-
51	530631.07	1291020.37	Аналитический	0.10	-
52	530583.32	1290999.93	Аналитический	0.10	-
53	530562.57	1290991.40	Аналитический	0.10	-
54	530525.77	1290977.89	Аналитический	0.10	-
55	530482.20	1290961.13	Аналитический	0.10	-
56	530406.77	1290928.37	Аналитический	0.10	-
57	530402.94	1290927.77	Аналитический	0.10	-
58	530399.79	1290929.21	Аналитический	0.10	-
59	530395.65	1290935.97	Аналитический	0.10	-
60	530383.50	1290930.76	Аналитический	0.10	-
61	530386.12	1290923.57	Аналитический	0.10	-
62	530385.27	1290919.67	Аналитический	0.10	-
63	530382.05	1290914.48	Аналитический	0.10	-
64	530341.68	1290896.03	Аналитический	0.10	-
65	530269.87	1290866.48	Аналитический	0.10	-
66	530113.49	1290798.69	Аналитический	0.10	-
67	529987.13	1290746.45	Аналитический	0.10	-
68	529952.28	1290731.83	Аналитический	0.10	-
69	529858.26	1290688.17	Аналитический	0.10	-
70	529821.75	1290672.75	Аналитический	0.10	-
71	529764.41	1290649.42	Аналитический	0.10	-
72	529711.15	1290629.65	Аналитический	0.10	-
73	529656.61	1290618.13	Аналитический	0.10	-
74	529596.84	1290618.91	Аналитический	0.10	-
75	529551.93	1290625.97	Аналитический	0.10	-
76	529427.35	1290655.76	Аналитический	0.10	-
77	529343.69	1290675.42	Аналитический	0.10	-
78	529312.59	1290682.97	Аналитический	0.10	-
79	529298.86	1290686.15	Аналитический	0.10	-
80	529379.38	1290630.69	Картометрический	1.00	-
81	529596.53	1290591.41	Картометрический	1.00	-
82	529657.03	1290596.51	Аналитический	0.10	-
83	529704.53	1290608.49	Аналитический	0.10	-
84	529714.35	1290610.98	Аналитический	0.10	-

1	2	3	4	5	6
85	529816.97	1290650.79	Аналитический	0.10	-
86	529874.40	1290676.76	Аналитический	0.10	-
87	529876.12	1290677.52	Аналитический	0.10	-
88	529877.74	1290678.22	Аналитический	0.10	-
89	529969.65	1290718.13	Аналитический	0.10	-
90	529998.16	1290728.99	Аналитический	0.10	-
91	530119.20	1290781.31	Аналитический	0.10	-
92	530270.25	1290844.99	Аналитический	0.10	-
93	530381.94	1290896.54	Аналитический	0.10	-
94	530385.32	1290897.64	Аналитический	0.10	-
95	530387.61	1290897.10	Аналитический	0.10	-
96	530390.72	1290892.80	Аналитический	0.10	-
97	530406.44	1290899.61	Аналитический	0.10	-
98	530406.59	1290905.71	Аналитический	0.10	-
99	530408.71	1290909.09	Аналитический	0.10	-
100	530489.69	1290941.82	Аналитический	0.10	-
101	530569.62	1290975.79	Аналитический	0.10	-
102	530639.29	1291005.91	Аналитический	0.10	-
103	530674.56	1291018.41	Аналитический	0.10	-
104	530701.68	1291021.44	Аналитический	0.10	-
105	530706.52	1291021.63	Аналитический	0.10	-
106	530710.29	1291021.03	Аналитический	0.10	-
107	530720.15	1291014.48	Аналитический	0.10	-
108	530750.28	1291018.58	Аналитический	0.10	-
109	530752.86	1291027.77	Аналитический	0.10	-
110	530756.80	1291029.29	Аналитический	0.10	-
111	530822.97	1291034.17	Аналитический	0.10	-
112	530825.17	1291031.70	Аналитический	0.10	-
113	530826.25	1291028.38	Аналитический	0.10	-
114	530838.82	1291028.95	Аналитический	0.10	-
115	530840.38	1291032.99	Аналитический	0.10	-
116	530844.51	1291036.47	Аналитический	0.10	-
117	530848.75	1291036.98	Аналитический	0.10	-
118	530955.06	1291044.50	Аналитический	0.10	-
119	531007.47	1291043.93	Аналитический	0.10	-
120	531036.30	1291040.66	Аналитический	0.10	-
121	531037.52	1291044.90	Аналитический	0.10	-
122	531048.37	1291042.38	Аналитический	0.10	-
123	531054.07	1291040.14	Аналитический	0.10	-
124	531052.89	1291035.72	Аналитический	0.10	-
125	531062.49	1291031.74	Аналитический	0.10	-
126	531109.53	1291011.23	Аналитический	0.10	-
127	531124.17	1291003.86	Аналитический	0.10	-
128	531162.30	1290985.68	Аналитический	0.10	-
129	531184.06	1290974.35	Аналитический	0.10	-
130	531284.00	1290921.68	Аналитический	0.10	-
131	531359.69	1290880.73	Аналитический	0.10	-
132	531438.74	1290841.91	Аналитический	0.10	-

1	2	3	4	5	6
133	531485.78	1290820.71	Аналитический	0.10	-
134	531569.12	1290780.33	Аналитический	0.10	-
135	531587.73	1290768.70	Аналитический	0.10	-
136	531608.89	1290753.94	Аналитический	0.10	-
137	531613.31	1290750.68	Аналитический	0.10	-
138	531622.40	1290744.01	Аналитический	0.10	-
139	531650.95	1290723.41	Аналитический	0.10	-
140	531683.31	1290702.68	Аналитический	0.10	-
141	531688.04	1290703.63	Аналитический	0.10	-
142	531688.96	1290703.82	Аналитический	0.10	-
143	531703.51	1290704.11	Аналитический	0.10	-
144	531743.21	1290706.28	Аналитический	0.10	-
145	531779.84	1290704.26	Аналитический	0.10	-
146	531816.59	1290701.69	Аналитический	0.10	-
147	531868.96	1290698.02	Аналитический	0.10	-
148	531901.22	1290695.35	Аналитический	0.10	-
149	531936.46	1290692.43	Аналитический	0.10	-
150	531980.37	1290687.07	Аналитический	0.10	-
151	531981.72	1290700.40	Аналитический	0.10	-
152	531974.85	1290706.34	Аналитический	0.10	-
153	531972.20	1290713.84	Аналитический	0.10	-
154	531974.72	1290725.00	Аналитический	0.10	-
155	532012.99	1290828.21	Аналитический	0.10	-
156	532023.32	1290851.88	Аналитический	0.10	-
1	532034.66	1290876.74	Аналитический	0.10	-
157	529112.08	1290728.19	Аналитический	0.10	-
158	529070.29	1290736.11	Аналитический	0.10	-
159	529026.18	1290737.23	Аналитический	0.10	-
160	528956.73	1290733.23	Аналитический	0.10	-
161	528901.37	1290727.10	Аналитический	0.10	-
162	528882.98	1290722.96	Аналитический	0.10	-
163	528879.14	1290722.35	Аналитический	0.10	-
164	528875.73	1290723.63	Аналитический	0.10	-
165	528872.79	1290725.72	Аналитический	0.10	-
166	528867.80	1290724.67	Аналитический	0.10	-
167	528863.02	1290720.58	Аналитический	0.10	-
168	528844.41	1290714.50	Аналитический	0.10	-
169	528834.06	1290711.22	Аналитический	0.10	-
170	528800.76	1290699.84	Аналитический	0.10	-
171	528678.32	1290643.13	Аналитический	0.10	-
172	528561.78	1290589.73	Аналитический	0.10	-
173	528502.42	1290568.84	Аналитический	0.10	-
174	528470.56	1290562.09	Аналитический	0.10	-
175	528430.50	1290558.54	Аналитический	0.10	-
176	528393.11	1290553.63	Аналитический	0.10	-
177	528393.00	1290553.99	Аналитический	0.10	-
178	528358.74	1290552.74	Аналитический	0.10	-

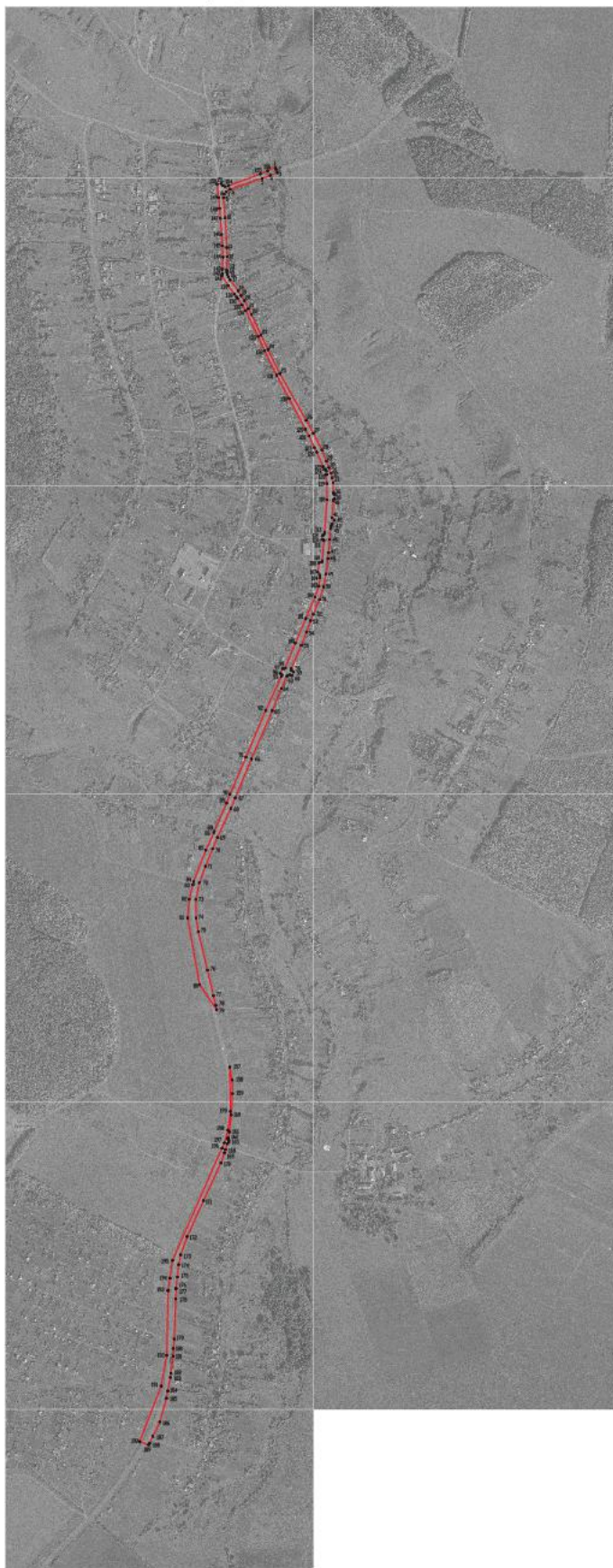
1	2	3	4	5	6
179	528229.01	1290548.12	Аналитический	0.10	-
180	528197.96	1290544.97	Аналитический	0.10	-
181	528173.24	1290545.16	Аналитический	0.10	-
182	528117.84	1290537.24	Аналитический	0.10	-
183	528104.18	1290535.42	Аналитический	0.10	-
184	528060.09	1290527.02	Аналитический	0.10	-
185	528037.05	1290522.72	Аналитический	0.10	-
186	527959.54	1290500.81	Аналитический	0.10	-
187	527912.97	1290478.39	Аналитический	0.10	-
188	527890.91	1290468.08	Аналитический	0.10	-
189	527885.43	1290464.50	Аналитический	0.10	-
190	527895.97	1290435.74	Аналитический	0.10	-
191	528076.13	1290505.55	Аналитический	0.10	-
192	528175.71	1290523.62	Аналитический	0.10	-
193	528386.27	1290527.68	Аналитический	0.10	-
194	528426.84	1290533.75	Аналитический	0.10	-
195	528484.21	1290542.34	Аналитический	0.10	-
196	528849.20	1290703.53	Аналитический	0.10	-
197	528866.16	1290711.02	Аналитический	0.10	-
198	528908.31	1290722.51	Аналитический	0.10	-
199	528968.26	1290730.81	Аналитический	0.10	-
157	529112.08	1290728.19	Аналитический	0.10	-

## 3. Сведения о характерных точках части (частей) границы объекта

Обозначение характерных точек части границы	Координаты, м		Метод определения координат характерной точки	Средняя квадратическая погрешность положения характерной точки (Mt), м	Описание обозначения точки на местности (при наличии)
	X	Y			
1	2	3	4	5	6
Часть №					
-	-	-	-	-	-



Раздел 4  
План границ объекта




Масштаб 1:5000

Используемые условные знаки и обозначения:

- границы территориальной зоны
- 1 характерная точка границ территориальной зоны

Руководитель БУВО «Нормативно - проектный центр»

Подпись  Ю.В. Шальгина Дата « 4 » февраля 2022 г.

Место для оттиска печати (при наличии) лица, составившего описание местоположения границ объекта



## ОПИСАНИЕ МЕСТОПОЛОЖЕНИЯ ГРАНИЦ

Зона сельскохозяйственного использования в границах населенного пункта  
села Русская Гвоздёвка - СХ1/1

(наименование объекта, местоположение границ которого описано  
(далее - объект)

## Раздел 1

Сведения об объекте		
№ п/п	Характеристики объекта	Описание характеристик
1	2	3
1	Местоположение объекта	Воронежская область, Рамонский муниципальный район, Русскогвоздёвское сельское поселение, село Русская Гвоздёвка
2	Площадь объекта $\pm$ величина погрешности определения площади ( $P \pm \Delta P$ )	-
3	Иные характеристики объекта	-

## Раздел 2

Сведения о местоположении границ объекта					
1. Система координат: МСК - 36, зона 1					
2. Сведения о характерных точках границ объекта					
Обозначение характерных точек границ	Координаты, м		Метод определения координат характерной точки	Средняя квадратическая погрешность положения характерной точки (Mt), м	Описание обозначения точки на местности (при наличии)
	X	Y			
1	2	3	4	5	6
1	531021.51	1291384.40	Картометрический	1.00	-
2	531033.53	1291408.58	Картометрический	1.00	-
3	531041.93	1291404.31	Картометрический	1.00	-
4	531043.10	1291405.68	Картометрический	1.00	-
5	531008.56	1291458.18	Картометрический	1.00	-
6	530987.19	1291465.45	Картометрический	1.00	-
7	530953.00	1291374.58	Картометрический	1.00	-
8	530975.61	1291375.43	Картометрический	1.00	-
1	531021.51	1291384.40	Картометрический	1.00	-
9	528699.77	1291113.93	Аналитический	0.10	-
10	528703.55	1291144.92	Аналитический	0.10	-
11	528709.46	1291193.27	Аналитический	0.10	-
12	528717.32	1291199.01	Аналитический	0.10	-
13	528719.00	1291201.07	Аналитический	0.10	-
14	528720.78	1291209.52	Аналитический	0.10	-
15	528717.23	1291210.18	Аналитический	0.10	-
16	528717.46	1291211.19	Аналитический	0.10	-
17	528729.57	1291242.72	Аналитический	0.10	-
18	528754.39	1291290.31	Аналитический	0.10	-
19	528760.77	1291302.55	Аналитический	0.10	-
20	528770.44	1291302.55	Аналитический	0.10	-
21	528782.68	1291333.85	Аналитический	0.10	-
22	528682.20	1291371.61	Картометрический	1.00	-
23	528258.60	1291568.53	Картометрический	1.00	-
24	528051.06	1291594.16	Картометрический	1.00	-
25	528040.54	1291276.28	Картометрический	1.00	-
26	528122.33	1291276.10	Картометрический	1.00	-
27	528228.87	1291230.02	Картометрический	1.00	-
28	528223.22	1291138.51	Картометрический	1.00	-
29	528465.31	1291127.73	Картометрический	1.00	-
30	528588.01	1291074.66	Картометрический	1.00	-
31	528611.29	1291076.62	Аналитический	0.10	-
32	528605.63	1291160.27	Аналитический	0.10	-
33	528676.81	1291159.13	Аналитический	0.10	-
34	528673.90	1291113.30	Аналитический	0.10	-



1	2	3	4	5	6
9	528699.77	1291113.93	Аналитический	0.10	-
3. Сведения о характерных точках части (частей) границы объекта					
Обозначение характерных точек части границы	Координаты, м		Метод определения координат характерной точки	Средняя квадратическая погрешность положения характерной точки (Mt), м	Описание обозначения точки на местности (при наличии)
	X	Y			
1	2	3	4	5	6
Часть №					
-	-	-	-	-	-






Масштаб 1:5000

Используемые условные знаки и обозначения:

- |   |  |
|---|--|
|  | границы сферической зоны                   |
|  | характерная точка границ территории в зоне |

Руководитель БУВО «Норматива - проектный центр»

Подпись  Ю.В. Палагина Дата « 4 » февраля 2022 г.

Место для отчета о результатах (при наличии) опис. составленного описания местоположения границ объекта

## ОПИСАНИЕ МЕСТОПОЛОЖЕНИЯ ГРАНИЦ

Зона рекреационного назначения - объектов отдыха села Русская Гвоздévка - P1/1

(наименование объекта, местоположение границ которого описано  
(далее - объект)

## Раздел 1

Сведения об объекте		
№ п/п		Описание характеристик
1		3
1	Местоположение объекта	Воронежская область, Рамонский муниципальный район, Русскогвоздévское сельское поселение, село Русская Гвоздévка
2	Площадь объекта $\pm$ величина погрешности определения площади ( $P \pm \text{Дельта } P$ )	-
3	Иные характеристики объекта	-

## Раздел 2

Сведения о местоположении границ объекта					
1. Система координат: МСК - 36, зона 1					
2. Сведения о характерных точках границ объекта					
Обозначение характерных точек границ	Координаты, м		Метод определения координат характерной точки	Средняя квадратическая погрешность положения характерной точки (Mt), м	Описание обозначения точки на местности (при наличии)
	X	Y			
1	2	3	4	5	6
1	530215.94	1290231.67	Картометрический	1.00	-
2	530219.51	1290261.17	Картометрический	1.00	-
3	530184.89	1290299.34	Картометрический	1.00	-
4	530195.27	1290330.48	Картометрический	1.00	-
5	530167.90	1290373.18	Картометрический	1.00	-
6	530155.64	1290367.25	Картометрический	1.00	-
7	530153.26	1290372.66	Картометрический	1.00	-
8	530096.39	1290347.62	Картометрический	1.00	-
9	530099.37	1290341.37	Картометрический	1.00	-
10	530105.34	1290333.35	Картометрический	1.00	-
11	530120.03	1290306.82	Картометрический	1.00	-
12	530148.39	1290261.35	Картометрический	1.00	-
13	530176.75	1290215.89	Картометрический	1.00	-
1	530215.94	1290231.67	Картометрический	1.00	-
14	530686.71	1291307.96	Картометрический	1.00	-
15	530672.76	1291339.02	Картометрический	1.00	-
16	530674.12	1291343.59	Картометрический	1.00	-
17	530657.53	1291342.08	Картометрический	1.00	-
18	530640.76	1291333.64	Картометрический	1.00	-
19	530649.02	1291306.72	Картометрический	1.00	-
20	530663.74	1291306.27	Картометрический	1.00	-
21	530677.59	1291305.29	Картометрический	1.00	-
14	530686.71	1291307.96	Картометрический	1.00	-
3. Сведения о характерных точках части (частей) границы объекта					
Обозначение характерных точек части границы	Координаты, м		Метод определения координат характерной точки	Средняя квадратическая погрешность положения характерной точки (Mt), м	Описание обозначения точки на местности (при наличии)
	X	Y			
1	2	3	4	5	6
Часть №					
-	-	-	-	-	-



Раздел 4  
План границ объекта



Масштаб 1:5000

Используемые условные знаки и обозначения:

— границы территориальной зоны

• 1 характерная точка границ территориальной зоны



Руководитель БУВО «Нормативно - проектный центр»

Подпись Шальгина Ю.В. Дата « 4 » февраля 2022 г.

Место для оттиска печати (при наличии) лица, составившего описание местоположения границ объекта

## ОПИСАНИЕ МЕСТОПОЛОЖЕНИЯ ГРАНИЦ

Зона ритуальных объектов села Русская Гвоздévка - СН1/1

(наименование объекта, местоположение границ которого описано  
(далее - объект)

## Раздел 1

Сведения об объекте		
№ п/п	Характеристики объекта	Описание характеристик
1	2	3
1	Местоположение объекта	Воронежская область, Рамонский муниципальный район, Русскогвоздévское сельское поселение, село Русская Гвоздévка
2	Площадь объекта $\pm$ величина погрешности определения площади ( $P \pm \Delta P$ )	-
3	Иные характеристики объекта	-

## Раздел 2

Сведения о местоположении границ объекта					
1. Система координат: МСК - 36, зона 1					
2. Сведения о характерных точках границ объекта					
Обозначение характерных точек границ	Координаты, м		Метод определения координат характерной точки	Средняя квадратическая погрешность положения характерной точки (Mt), м	Описание обозначения точки на местности (при наличии)
	X	Y			
1	2	3	4	5	6
1	530231.22	1291259.29	Картометрический	1.00	-
2	530215.40	1291299.26	Картометрический	1.00	-
3	530213.83	1291303.25	Картометрический	1.00	-
4	530210.12	1291312.62	Картометрический	1.00	-
5	530192.44	1291358.17	Картометрический	1.00	-
6	530168.84	1291441.85	Картометрический	1.00	-
7	530084.61	1291400.91	Картометрический	1.00	-
8	530036.39	1291389.12	Картометрический	1.00	-
9	530053.49	1291314.64	Картометрический	1.00	-
10	530051.01	1291301.72	Картометрический	1.00	-
11	530050.34	1291297.72	Картометрический	1.00	-
12	530069.74	1291213.16	Картометрический	1.00	-
13	530100.74	1291215.84	Картометрический	1.00	-
14	530208.70	1291250.20	Картометрический	1.00	-
1	530231.22	1291259.29	Картометрический	1.00	-
15	529809.09	1291204.56	Картометрический	1.00	-
16	529821.17	1291295.93	Картометрический	1.00	-
17	529729.48	1291306.60	Аналитический	0.10	-
18	529689.39	1291332.39	Картометрический	1.00	-
19	529641.18	1291254.94	Картометрический	1.00	-
20	529657.54	1291244.35	Картометрический	1.00	-
21	529700.38	1291216.91	Картометрический	1.00	-
15	529809.09	1291204.56	Картометрический	1.00	-
3. Сведения о характерных точках части (частей) границы объекта					
Обозначение характерных точек части границы	Координаты, м		Метод определения координат характерной точки	Средняя квадратическая погрешность положения характерной точки (Mt), м	Описание обозначения точки на местности (при наличии)
	X	Y			
1	2	3	4	5	6
Часть №					
-	-	-	-	-	-



## Раздел 4

## План границ объекта



Масштаб 1:2000

Используемые условные знаки и обозначения :




границы территориальной зоны



характерная точка границ территориальной зоны

Руководитель БУВО «Нормативно - проектный центр»

Подпись  Ю.В. Шалыгина Дата « 4 » февраля 2022 г.

Место для оттиска печати (при наличии) лица, составившего описание местоположения границ объекта



Приложение № 2  
к правилам землепользования и застройки  
Русскогвоздёвского сельского поселения  
Рамонского муниципального района  
Воронежской области

СВЕДЕНИЯ О ГРАНИЦАХ ТЕРРИТОРИАЛЬНЫХ ЗОН,  
СОДЕРЖАЩИЕ ГРАФИЧЕСКОЕ ОПИСАНИЕ МЕСТОПОЛОЖЕНИЯ  
ГРАНИЦ ТЕРРИТОРИАЛЬНЫХ ЗОН, ПЕРЕЧЕНЬ КООРДИНАТ  
ХАРАКТЕРНЫХ ТОЧЕК ГРАНИЦ ТЕРРИТОРИАЛЬНЫХ ЗОН  
СЕЛА ГВОЗДЁВКА

## ОПИСАНИЕ МЕСТОПОЛОЖЕНИЯ ГРАНИЦ

Зона застройки индивидуальными жилыми домами села Гвоздѣвка - Ж1/2

(наименование объекта, местоположение границ которого описано  
(далее - объект)

## Раздел 1

Сведения об объекте		
№ п/п	Характеристики объекта	Описание характеристик
1	2	3
1	Местоположение объекта	Воронежская область, Рамонский муниципальный район, Русскогвоздѣвское сельское поселение, село Гвоздѣвка
2	Площадь объекта $\pm$ величина погрешности определения площади ( $P \pm \Delta P$ )	-
3	Иные характеристики объекта	-

## Раздел 2

Сведения о местоположении границ объекта					
1. Система координат: МСК - 36, зона 1					
2. Сведения о характерных точках границ объекта					
Обозначение характерных точек границ	Координаты, м		Метод определения координат характерной точки	Средняя квадратическая погрешность положения характерной точки (Mt), м	Описание обозначения точки на местности (при наличии)
	X	Y			
1	2	3	4	5	6
1	533361.85	1291702.49	Картометрический	5.00	-
2	533312.66	1291783.10	Картометрический	5.00	-
3	533272.95	1291821.07	Картометрический	5.00	-
4	533235.37	1291857.04	Картометрический	5.00	-
5	533212.76	1291878.68	Картометрический	5.00	-
6	533171.65	1291888.65	Картометрический	5.00	-
7	533145.59	1291894.96	Картометрический	5.00	-
8	532969.95	1292051.99	Картометрический	1.00	-
9	532612.48	1292370.77	Картометрический	1.00	-
10	532625.42	1292385.57	Аналитический	0.10	-
11	532521.24	1292464.37	Аналитический	0.10	-
12	532482.51	1292502.83	Аналитический	0.10	-
13	532442.87	1292560.30	Аналитический	0.10	-
14	532435.54	1292568.98	Аналитический	0.10	-
15	532426.04	1292570.83	Аналитический	0.10	-
16	532413.88	1292567.43	Аналитический	0.10	-
17	532411.60	1292566.23	Аналитический	0.10	-
18	532386.30	1292552.91	Аналитический	0.10	-
19	532350.05	1292537.78	Аналитический	0.10	-
20	532277.27	1292507.54	Аналитический	0.10	-
21	532252.30	1292504.73	Аналитический	0.10	-
22	532228.86	1292514.60	Аналитический	0.10	-
23	532214.29	1292524.53	Аналитический	0.10	-
24	532154.82	1292560.66	Аналитический	0.10	-
25	532159.16	1292574.56	Аналитический	0.10	-
26	532235.21	1292526.76	Аналитический	0.10	-
27	532254.40	1292518.34	Аналитический	0.10	-
28	532272.48	1292520.12	Аналитический	0.10	-
29	532343.30	1292549.05	Аналитический	0.10	-
30	532381.79	1292564.64	Аналитический	0.10	-
31	532406.86	1292577.04	Аналитический	0.10	-
32	532420.18	1292584.40	Аналитический	0.10	-
33	532422.31	1292586.94	Аналитический	0.10	-
34	532419.60	1292594.28	Аналитический	0.10	-
35	532431.65	1292599.60	Аналитический	0.10	-
36	532442.69	1292595.04	Аналитический	0.10	-

1	2	3	4	5	6
37	532455.72	1292598.16	Аналитический	0.10	-
38	532461.33	1292589.04	Аналитический	0.10	-
39	532453.64	1292573.33	Аналитический	0.10	-
40	532457.26	1292564.82	Аналитический	0.10	-
41	532492.19	1292514.33	Аналитический	0.10	-
42	532529.74	1292476.59	Аналитический	0.10	-
43	532635.02	1292397.54	Аналитический	0.10	-
44	532636.05	1292397.75	Аналитический	0.10	-
45	532637.30	1292399.17	Аналитический	0.10	-
46	532792.38	1292547.53	Картометрический	1.00	-
47	532846.96	1292633.08	Картометрический	1.00	-
48	532875.76	1292692.42	Картометрический	1.00	-
49	532907.48	1292764.37	Картометрический	1.00	-
50	532895.74	1292777.83	Картометрический	1.00	-
51	532879.82	1292783.30	Картометрический	1.00	-
52	532858.20	1292799.71	Картометрический	1.00	-
53	532844.25	1292817.53	Картометрический	1.00	-
54	532802.75	1292880.94	Картометрический	1.00	-
55	532794.70	1292902.35	Картометрический	1.00	-
56	532793.22	1292925.92	Картометрический	1.00	-
57	532804.94	1292973.85	Картометрический	1.00	-
58	532823.98	1293031.22	Картометрический	5.00	-
59	532831.68	1293048.35	Картометрический	5.00	-
60	532859.10	1293064.33	Картометрический	5.00	-
61	532904.43	1293076.83	Картометрический	5.00	-
62	532932.57	1293076.73	Картометрический	5.00	-
63	532946.32	1293072.64	Картометрический	5.00	-
64	532958.12	1293065.25	Картометрический	5.00	-
65	532964.32	1293070.62	Картометрический	5.00	-
66	532936.38	1293135.81	Картометрический	5.00	-
67	532945.05	1293151.30	Картометрический	5.00	-
68	532920.89	1293196.48	Картометрический	5.00	-
69	532880.43	1293229.92	Картометрический	5.00	-
70	532890.48	1293279.00	Картометрический	5.00	-
71	532850.88	1293330.02	Картометрический	5.00	-
72	532817.32	1293352.79	Картометрический	5.00	-
73	532770.02	1293331.23	Картометрический	5.00	-
74	532776.11	1293293.13	Картометрический	5.00	-
75	532747.02	1293281.30	Картометрический	5.00	-
76	532736.96	1293303.24	Картометрический	5.00	-
77	532682.72	1293287.63	Картометрический	5.00	-
78	532687.41	1293253.51	Картометрический	5.00	-
79	532671.72	1293264.57	Картометрический	5.00	-
80	532651.91	1293262.38	Картометрический	5.00	-
81	532717.54	1293174.76	Картометрический	5.00	-
82	532759.24	1293099.50	Картометрический	5.00	-
83	532740.84	1293072.38	Картометрический	5.00	-
84	532762.60	1293020.71	Картометрический	5.00	-

1	2	3	4	5	6
85	532747.87	1293015.67	Картометрический	5.00	-
86	532725.11	1293045.06	Картометрический	5.00	-
87	532701.30	1293042.85	Картометрический	5.00	-
88	532694.93	1293067.82	Картометрический	5.00	-
89	532665.75	1293113.66	Картометрический	5.00	-
90	532619.27	1293124.95	Картометрический	5.00	-
91	532680.12	1293040.26	Картометрический	5.00	-
92	532732.37	1292910.69	Картометрический	1.00	-
93	532661.42	1292899.00	Картометрический	1.00	-
94	532644.23	1292932.45	Картометрический	1.00	-
95	532660.59	1292952.49	Картометрический	1.00	-
96	532575.86	1293073.50	Картометрический	5.00	-
97	532527.12	1293060.93	Картометрический	5.00	-
98	532489.36	1293138.92	Картометрический	5.00	-
99	532443.64	1293116.57	Картометрический	5.00	-
100	532467.12	1293083.26	Картометрический	5.00	-
101	532455.35	1293071.21	Картометрический	5.00	-
102	532628.53	1292766.23	Картометрический	1.00	-
103	532589.80	1292757.72	Картометрический	1.00	-
104	532437.03	1293013.97	Картометрический	5.00	-
105	532423.37	1293004.57	Картометрический	5.00	-
106	532345.42	1292952.82	Картометрический	1.00	-
107	532352.34	1292975.58	Картометрический	1.00	-
108	532372.14	1293023.62	Картометрический	5.00	-
109	532371.80	1293073.66	Картометрический	5.00	-
110	532373.99	1293093.68	Картометрический	5.00	-
111	532369.26	1293099.67	Картометрический	5.00	-
112	532339.58	1293095.70	Картометрический	5.00	-
113	532318.90	1293070.48	Картометрический	5.00	-
114	532311.66	1293066.23	Картометрический	5.00	-
115	532303.58	1293071.21	Картометрический	5.00	-
116	532294.89	1293091.60	Картометрический	5.00	-
117	532289.08	1293096.08	Картометрический	5.00	-
118	532174.12	1293092.98	Картометрический	5.00	-
119	532092.34	1293084.90	Картометрический	5.00	-
120	531997.15	1293068.82	Картометрический	1.00	-
121	531896.82	1293045.09	Картометрический	1.00	-
122	531850.85	1293032.72	Картометрический	1.00	-
123	531828.84	1293048.04	Картометрический	1.00	-
124	531799.88	1293037.25	Картометрический	1.00	-
125	531726.49	1293025.62	Картометрический	1.00	-
126	531737.78	1292929.53	Картометрический	1.00	-
127	531383.91	1292869.80	Картометрический	1.00	-
128	531045.57	1292781.38	Картометрический	1.00	-
129	530865.87	1292700.51	Картометрический	1.00	-
130	530785.00	1292664.10	Картометрический	1.00	-
131	530804.36	1292631.83	Картометрический	1.00	-
132	530797.26	1292626.66	Картометрический	1.00	-

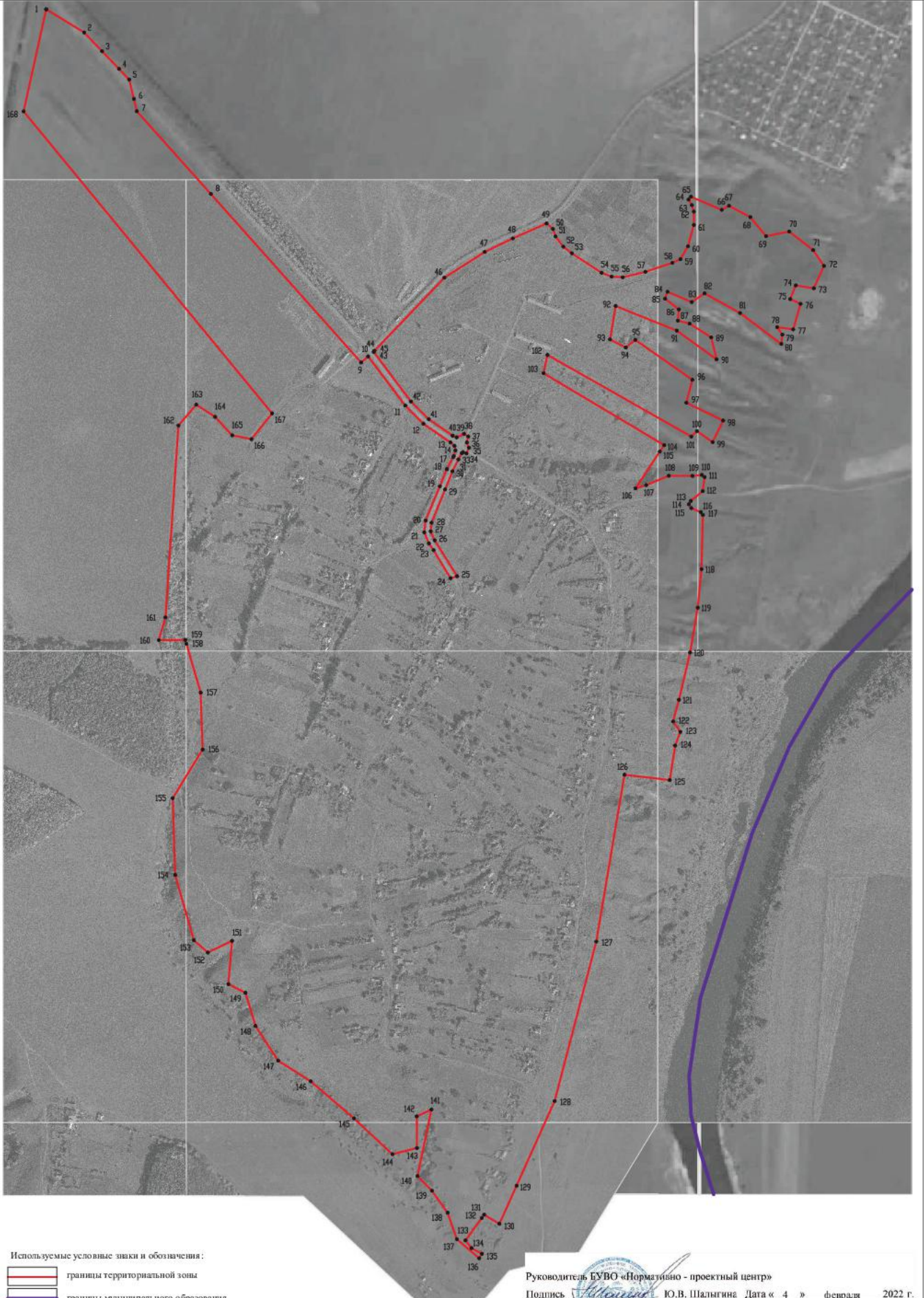
1	2	3	4	5	6
133	530749.81	1292592.26	Картометрический	1.00	-
134	530733.51	1292604.86	Картометрический	1.00	-
135	530721.46	1292627.20	Картометрический	1.00	-
136	530712.00	1292621.39	Картометрический	1.00	-
137	530752.52	1292573.91	Картометрический	1.00	-
138	530808.50	1292554.17	Картометрический	1.00	-
139	530855.05	1292520.99	Картометрический	1.00	-
140	530886.32	1292490.43	Картометрический	1.00	-
141	531027.59	1292519.93	Картометрический	1.00	-
142	531012.96	1292488.81	Картометрический	1.00	-
143	530945.81	1292489.22	Картометрический	1.00	-
144	530932.75	1292437.01	Картометрический	1.00	-
145	531008.77	1292355.58	Картометрический	1.00	-
146	531087.28	1292264.01	Картометрический	1.00	-
147	531131.06	1292194.58	Картометрический	1.00	-
148	531204.73	1292146.89	Картометрический	1.00	-
149	531275.15	1292125.37	Картометрический	1.00	-
150	531293.64	1292088.99	Картометрический	1.00	-
151	531385.48	1292096.86	Картометрический	1.00	-
152	531360.53	1292045.57	Картометрический	1.00	-
153	531386.70	1292015.89	Картометрический	1.00	-
154	531525.01	1291976.24	Картометрический	1.00	-
155	531688.17	1291971.02	Картометрический	1.00	-
156	531791.40	1292034.49	Картометрический	1.00	-
157	531912.07	1292030.37	Картометрический	1.00	-
158	532015.59	1292000.21	Картометрический	1.00	-
159	532024.01	1291997.50	Картометрический	1.00	-
160	532023.37	1291941.55	Картометрический	1.00	-
161	532071.58	1291955.63	Картометрический	1.00	-
162	532478.85	1291983.16	Картометрический	1.00	-
163	532523.00	1292020.76	Картометрический	1.00	-
164	532497.05	1292061.12	Картометрический	1.00	-
165	532458.02	1292097.10	Картометрический	1.00	-
166	532449.87	1292137.94	Картометрический	1.00	-
167	532504.60	1292182.01	Картометрический	1.00	-
168	533145.22	1291654.70	Картометрический	5.00	-
1	533361.85	1291702.49	Картометрический	5.00	-

## 3. Сведения о характерных точках части (частей) границы объекта

Обозначение характерных точек части границы	Координаты, м		Метод определения координат характерной точки	Средняя квадратическая погрешность положения характерной точки (Mt), м	Описание обозначения точки на местности (при наличии)
	X	Y			
1	2	3	4	5	6
Часть №					
-	-	-	-	-	-



Раздел 4  
План границ объекта



- Используемые условные знаки и обозначения:
- границы территориальной зоны
  - границы муниципального образования
  - 1 — характерная точка границ территориальной зоны

Масштаб 1:5000

Руководитель БУВО «Нормативно - проектный центр»  
Подпись Ю.В. Шалигина Дата « 4 » февраля 2022 г.  
Место для отрыва листа (при наличии) листа, составившего описание местоположения границ объекта



ОПИСАНИЕ МЕСТОПОЛОЖЕНИЯ ГРАНИЦ  
Зона улиц, дорог, инженерной и транспортной инфраструктуры  
села Гвоздёвка - ИТ1/2

(наименование объекта, местоположение границ которого описано  
(далее - объект)

## Раздел 1


Сведения об объекте		
№ п/п	Характеристики объекта	Описание характеристик
1	2	3
1	Местоположение объекта	Воронежская область, Рамонский муниципальный район, Русскогвоздёвское сельское поселение, село Гвоздёвка
2	Площадь объекта $\pm$ величина погрешности определения площади ( $P \pm \Delta P$ )	-
3	Иные характеристики объекта	-

## Раздел 2

Сведения о местоположении границ объекта					
1. Система координат: МСК - 36, зона 1					
2. Сведения о характерных точках границ объекта					
Обозначение характерных точек границ	Координаты, м		Метод определения координат характерной точки	Средняя квадратическая погрешность положения характерной точки (Mt), м	Описание обозначения точки на местности (при наличии)
	X	Y			
1	2	3	4	5	6
1	532625.41	1292385.57	Аналитический	0.10	-
2	532636.05	1292397.75	Аналитический	0.10	-
3	532635.02	1292397.54	Аналитический	0.10	-
4	532529.74	1292476.59	Аналитический	0.10	-
5	532492.19	1292514.33	Аналитический	0.10	-
6	532457.26	1292564.82	Аналитический	0.10	-
7	532453.64	1292573.33	Аналитический	0.10	-
8	532461.33	1292589.04	Аналитический	0.10	-
9	532455.72	1292598.16	Аналитический	0.10	-
10	532442.69	1292595.04	Аналитический	0.10	-
11	532431.65	1292599.60	Аналитический	0.10	-
12	532419.60	1292594.28	Аналитический	0.10	-
13	532422.31	1292586.94	Аналитический	0.10	-
14	532420.18	1292584.40	Аналитический	0.10	-
15	532406.86	1292577.04	Аналитический	0.10	-
16	532381.79	1292564.64	Аналитический	0.10	-
17	532343.30	1292549.05	Аналитический	0.10	-
18	532272.48	1292520.12	Аналитический	0.10	-
19	532254.40	1292518.34	Аналитический	0.10	-
20	532235.21	1292526.76	Аналитический	0.10	-
21	532159.16	1292574.56	Аналитический	0.10	-
22	532154.82	1292560.66	Аналитический	0.10	-
23	532214.29	1292524.53	Аналитический	0.10	-
24	532228.86	1292514.60	Аналитический	0.10	-
25	532252.30	1292504.73	Аналитический	0.10	-
26	532277.27	1292507.54	Аналитический	0.10	-
27	532350.05	1292537.78	Аналитический	0.10	-
28	532386.30	1292552.91	Аналитический	0.10	-
29	532411.60	1292566.23	Аналитический	0.10	-
30	532413.88	1292567.43	Аналитический	0.10	-
31	532426.04	1292570.83	Аналитический	0.10	-
32	532435.54	1292568.98	Аналитический	0.10	-
33	532442.87	1292560.30	Аналитический	0.10	-
34	532482.51	1292502.83	Аналитический	0.10	-
35	532521.24	1292464.37	Аналитический	0.10	-
1	532625.41	1292385.57	Аналитический	0.10	-



3. Сведения о характерных точках части (частей) границы объекта					
Обозначение характерных точек части границы	Координаты, м		Метод определения координат характерной точки	Средняя квадратическая погрешность положения характерной точки (Mt), м	Описание обозначения точки на местности (при наличии)
	X	Y			
1	2	3	4	5	6
Часть №					
-	-	-	-	-	-






Масштаб 1:2000

Используемые условные знаки и обозначения:

- |   |   |
|---|---|
|  | границы территориальной зоны                  |
|  | характерная точка границ территориальной зоны |

Руководитель БУВО «Нормативно - проектный центр»

Подпись  Ю.В. Шальгина Дата « 4 » февраля 2022 г.

Место для оттиска печати (при наличии) лица, составившего описание местоположения границ объекта



## ОПИСАНИЕ МЕСТОПОЛОЖЕНИЯ ГРАНИЦ

Зона ритуальных объектов села Гвоздѣвка - СН1/2

---

(наименование объекта, местоположение границ которого описано  
(далее - объект)

## Раздел 1

Сведения об объекте		
№ п/п	Характеристики объекта	Описание характеристик
1	2	3
1	Местоположение объекта	Воронежская область, Рамонский муниципальный район, Русскогвоздѣвское сельское поселение, село Гвоздѣвка
2	Площадь объекта $\pm$ величина погрешности определения площади ( $P \pm \Delta P$ )	-
3	Иные характеристики объекта	-


## Раздел 2

Сведения о местоположении границ объекта					
1. Система координат: МСК - 36, зона 1					
2. Сведения о характерных точках границ объекта					
Обозначение характерных точек границ	Координаты, м		Метод определения координат характерной точки	Средняя квадратическая погрешность положения характерной точки (Mt), м	Описание обозначения точки на местности (при наличии)
	X	Y			
1	2	3	4	5	6
1	530804.36	1292631.83	Картометрический	1.00	-
2	530785.00	1292664.10	Картометрический	1.00	-
3	530771.72	1292658.14	Картометрический	1.00	-
4	530721.46	1292627.20	Картометрический	1.00	-
5	530733.51	1292604.86	Картометрический	1.00	-
6	530749.81	1292592.26	Картометрический	1.00	-
7	530797.26	1292626.66	Картометрический	1.00	-
1	530804.36	1292631.83	Картометрический	1.00	-
3. Сведения о характерных точках части (частей) границы объекта					
Обозначение характерных точек части границы	Координаты, м		Метод определения координат характерной точки	Средняя квадратическая погрешность положения характерной точки (Mt), м	Описание обозначения точки на местности (при наличии)
	X	Y			
1	2	3	4	5	6
Часть №					
-	-	-	-	-	-





## Раздел 4

## План границ объекта



Масштаб 1:2000

Используемые условные знаки и обозначения:

	границы территориальной зоны
	характерная точка границ территориальной зоны

Руководитель БУВО «Нормативно - проектный центр»

Подпись  Ю.В. Шалыгина Дата « 4 » февраля 2022 г.

Место для оттиска печати (при наличии) лица, составившего описание местоположения границ объекта

Приложение № 3  
к правилам землепользования и застройки  
Руссковоздѣвского сельского поселения  
Рамонского муниципального района  
Воронежской области

СВЕДЕНИЯ О ГРАНИЦАХ ТЕРРИТОРИАЛЬНЫХ ЗОН,  
СОДЕРЖАЩИЕ ГРАФИЧЕСКОЕ ОПИСАНИЕ МЕСТОПОЛОЖЕНИЯ  
ГРАНИЦ ТЕРРИТОРИАЛЬНЫХ ЗОН, ПЕРЕЧЕНЬ КООРДИНАТ  
ХАРАКТЕРНЫХ ТОЧЕК ГРАНИЦ ТЕРРИТОРИАЛЬНЫХ ЗОН  
ХУТОРА ПАНКОВО

## ОПИСАНИЕ МЕСТОПОЛОЖЕНИЯ ГРАНИЦ

Зона застройки индивидуальными жилыми домами хутора Панково - Ж1/3

---

(наименование объекта, местоположение границ которого описано  
(далее - объект))

## Раздел 1

Сведения об объекте		
№ п/п	Характеристики объекта	Описание характеристик
1	2	3
1	Местоположение объекта	Воронежская область, Рамонский муниципальный район, Русскогвоздѣвское сельское поселение, хутор Панково
2	Площадь объекта $\pm$ величина погрешности определения площади ( $P \pm \Delta P$ )	-
3	Иные характеристики объекта	-

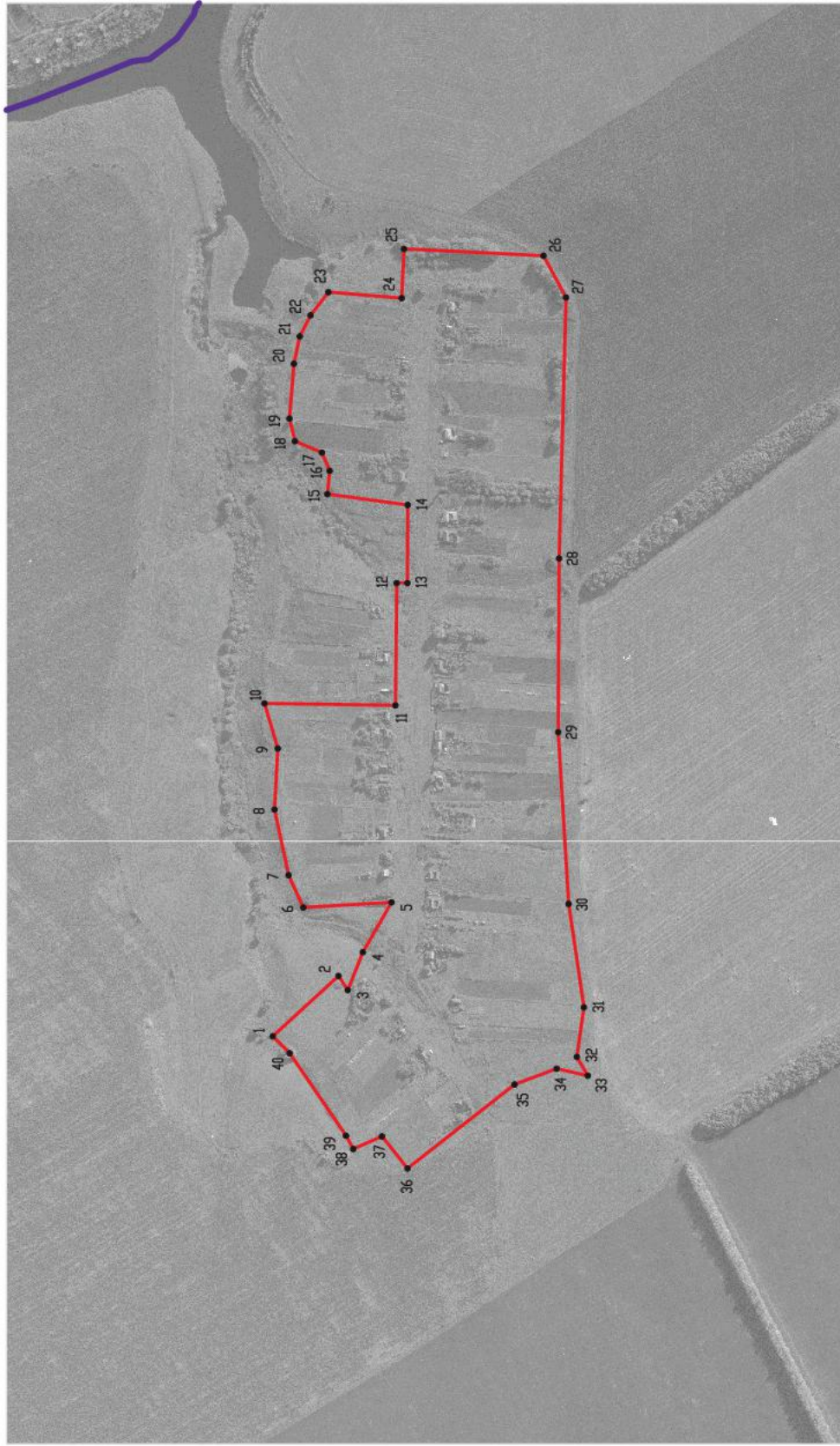
## Раздел 2

Сведения о местоположении границ объекта					
1. Система координат: МСК - 36, зона 1					
2. Сведения о характерных точках границ объекта					
Обозначение характерных точек границ	Координаты, м		Метод определения координат характерной точки	Средняя квадратическая погрешность положения характерной точки (Mt), м	Описание обозначения точки на местности (при наличии)
	X	Y			
1	2	3	4	5	6
1	536682.40	1288766.79	Картометрический	1.00	-
2	536603.90	1288838.67	Картометрический	1.00	-
3	536592.94	1288821.82	Картометрический	1.00	-
4	536574.88	1288867.10	Картометрический	1.00	-
5	536540.60	1288926.58	Картометрический	1.00	-
6	536645.97	1288920.34	Картометрический	1.00	-
7	536663.62	1288959.05	Картометрический	1.00	-
8	536680.22	1289037.24	Картометрический	1.00	-
9	536676.46	1289110.30	Картометрический	1.00	-
10	536692.34	1289164.13	Картометрический	1.00	-
11	536536.05	1289161.74	Картометрический	1.00	-
12	536534.48	1289307.88	Картометрический	1.00	-
13	536521.73	1289307.82	Картометрический	1.00	-
14	536521.27	1289401.05	Картометрический	1.00	-
15	536617.20	1289414.08	Картометрический	1.00	-
16	536614.51	1289441.79	Картометрический	1.00	-
17	536623.75	1289463.67	Картометрический	1.00	-
18	536655.96	1289477.25	Картометрический	1.00	-
19	536662.63	1289504.16	Картометрический	1.00	-
20	536657.21	1289569.65	Картометрический	1.00	-
21	536650.25	1289602.38	Картометрический	1.00	-
22	536637.38	1289627.52	Картометрический	1.00	-
23	536616.01	1289655.14	Картометрический	1.00	-
24	536528.55	1289648.02	Картометрический	1.00	-
25	536525.71	1289706.80	Картометрический	1.00	-
26	536359.26	1289698.49	Картометрический	1.00	-
27	536332.32	1289648.81	Картометрический	1.00	-
28	536340.65	1289337.24	Картометрический	1.00	-
29	536341.68	1289129.78	Картометрический	1.00	-
30	536329.10	1288924.78	Картометрический	1.00	-
31	536311.02	1288801.23	Картометрический	1.00	-
32	536319.37	1288742.10	Картометрический	1.00	-
33	536306.19	1288719.51	Картометрический	1.00	-
34	536343.55	1288728.01	Картометрический	1.00	-
35	536393.79	1288709.12	Картометрический	1.00	-




1	2	3	4	5	6
36	536521.60	1288608.90	Картометрический	1.00	-
37	536552.02	1288647.21	Картометрический	1.00	-
38	536586.30	1288632.06	Картометрический	1.00	-
39	536595.11	1288647.96	Картометрический	1.00	-
40	536662.35	1288746.47	Картометрический	1.00	-
1	536682.40	1288766.79	Картометрический	1.00	-
3. Сведения о характерных точках части (частей) границы объекта					
Обозначение характерных точек части границы	Координаты, м		Метод определения координат характерной точки	Средняя квадратическая погрешность положения характерной точки (Mt), м	Описание обозначения точки на местности (при наличии)
	X	Y			
1	2	3	4	5	6
Часть №					
-	-	-	-	-	-



Раздел 4  
План границ объекта



Используемые условные знаки и обозначения:

-  границы территориальной зоны
-  границы муниципального образования
-  характерная точка границ территориальной зоны

Масштаб 1:5000

Руководитель БУВО «Нормативно - проектный центр»  
 Подпись  Ю.В. Шалыгина Дата « 4 » февраля 2022 г.  
 Место для оттока печати (при наличии) лица, составившего описание местоположения границ объекта

Приложение № 4  
к правилам землепользования и застройки  
Русскогвоздёвского сельского поселения  
Рамонского муниципального района  
Воронежской области

СВЕДЕНИЯ О ГРАНИЦАХ ТЕРРИТОРИАЛЬНЫХ ЗОН,  
СОДЕРЖАЩИЕ ГРАФИЧЕСКОЕ ОПИСАНИЕ МЕСТОПОЛОЖЕНИЯ  
ГРАНИЦ ТЕРРИТОРИАЛЬНЫХ ЗОН, ПЕРЕЧЕНЬ КООРДИНАТ  
ХАРАКТЕРНЫХ ТОЧЕК ГРАНИЦ ТЕРРИТОРИАЛЬНЫХ ЗОН,  
РАСПОЛОЖЕННЫХ ЗА ГРАНИЦАМИ НАСЕЛЕННЫХ ПУНКТОВ НА  
ТЕРРИТОРИИ РУССКОГВОЗДЁВСКОГО СЕЛЬСКОГО ПОСЕЛЕНИЯ

## ОПИСАНИЕ МЕСТОПОЛОЖЕНИЯ ГРАНИЦ

Производственная зона за границами населенных пунктов - П I

---

(наименование объекта, местоположение границ которого описано  
(далее - объект)

## Раздел 1

Сведения об объекте		
№ п/п	Характеристики объекта	Описание характеристик
1	2	3
1	Местоположение объекта	Воронежская область, Рамонский муниципальный район, Русскогвоздёвское сельское поселение
2	Площадь объекта $\pm$ величина погрешности определения площади ( $P \pm \text{Дельта } P$ )	-
3	Иные характеристики объекта	-

## Раздел 2

Сведения о местоположении границ объекта					
1. Система координат: МСК - 36, зона 1					
2. Сведения о характерных точках границ объекта					
Обозначение характерных точек границ	Координаты, м		Метод определения координат характерной точки	Средняя квадратическая погрешность положения характерной точки (Mt), м	Описание обозначения точки на местности (при наличии)
	X	Y			
1	2	3	4	5	6
1	529165.51	1290376.45	Аналитический	0.10	-
2	529065.28	1290661.12	Аналитический	0.10	-
3	528931.63	1290679.81	Аналитический	0.10	-
4	528869.30	1290688.52	Аналитический	0.10	-
5	528932.06	1290552.60	Аналитический	0.10	-
6	529034.91	1290329.86	Аналитический	0.10	-
1	529165.51	1290376.45	Аналитический	0.10	-
3. Сведения о характерных точках части (частей) границы объекта					
Обозначение характерных точек части границы	Координаты, м		Метод определения координат характерной точки	Средняя квадратическая погрешность положения характерной точки (Mt), м	Описание обозначения точки на местности (при наличии)
	X	Y			
1	2	3	4	5	6
Часть №					
-	-	-	-	-	-



Раздел 4

План границ объекта



Масштаб 1:5000

Используемые условные знаки и обозначения:



границы территориальной зоны



характерная точка границ территориальной зоны

Руководитель БУВО «Нормативно - проектный центр»  
Подпись *Ю.В. Шалыгина* Ю.В. Шалыгина Дата « 4 » февраля 2022 г.  
Место для оттиска печати (при наличии) лица, составившего описание местоположения границ объекта

## ОПИСАНИЕ МЕСТОПОЛОЖЕНИЯ ГРАНИЦ

Зона улиц, дорог, инженерной и транспортной инфраструктуры за границами населенных пунктов - ИТГ

(наименование объекта, местоположение границ которого описано  
(далее - объект)

## Раздел 1

Сведения об объекте		
№ п/п	Характеристики объекта	Описание характеристик
1	2	3
1	Местоположение объекта	Воронежская область, Рамонский муниципальный район, Русскогвоздёвское сельское поселение
2	Площадь объекта $\pm$ величина погрешности определения площади ( $P \pm \text{Дельта } P$ )	-
3	Иные характеристики объекта	-

## Раздел 2

Сведения о местоположении границ объекта					
1. Система координат: МСК - 36, зона 1					
2. Сведения о характерных точках границ объекта					
Обозначение характерных точек границ	Координаты, м		Метод определения координат характерной точки	Средняя квадратическая погрешность положения характерной точки (Mt), м	Описание обозначения точки на местности (при наличии)
	X	Y			
1	2	3	4	5	6
1	538707.66	1286332.69	Аналитический	0.50	-
2	538701.07	1286348.88	Аналитический	0.50	-
3	538520.20	1286256.42	Аналитический	0.50	-
4	538387.14	1286189.95	Аналитический	0.50	-
5	538359.16	1286175.46	Аналитический	0.50	-
6	538325.89	1286160.49	Аналитический	0.50	-
7	538286.71	1286142.54	Аналитический	0.50	-
8	538263.05	1286127.16	Аналитический	0.50	-
9	538226.15	1286107.11	Аналитический	0.50	-
10	538173.01	1286079.58	Аналитический	0.50	-
11	537935.65	1285956.87	Аналитический	0.50	-
12	537904.73	1285941.84	Аналитический	0.50	-
13	537886.95	1285935.15	Аналитический	0.50	-
14	537872.27	1285925.15	Аналитический	0.50	-
15	537843.95	1285909.66	Аналитический	0.50	-
16	537594.55	1285781.00	Аналитический	0.50	-
17	537555.09	1285761.61	Аналитический	0.50	-
18	537548.11	1285766.22	Аналитический	0.50	-
19	537535.52	1285759.81	Аналитический	0.50	-
20	537538.77	1285755.91	Аналитический	0.50	-
21	537538.41	1285755.00	Аналитический	0.50	-
22	537555.43	1285737.96	Аналитический	0.50	-
23	537559.26	1285738.09	Аналитический	0.50	-
24	537567.13	1285745.32	Аналитический	0.50	-
25	537606.58	1285766.27	Аналитический	0.50	-
26	537851.92	1285893.11	Аналитический	0.50	-
27	537884.60	1285909.37	Аналитический	0.50	-
28	537898.53	1285915.59	Аналитический	0.50	-
29	537913.49	1285924.09	Аналитический	0.50	-
30	537944.04	1285939.76	Аналитический	0.50	-
31	538182.10	1286062.26	Аналитический	0.50	-
32	538239.11	1286092.26	Аналитический	0.50	-
33	538271.60	1286107.25	Аналитический	0.50	-
34	538301.94	1286118.82	Аналитический	0.50	-
35	538318.91	1286124.73	Аналитический	0.50	-
36	538339.20	1286134.26	Аналитический	0.50	-

1	2	3	4	5	6
37	538369.93	1286155.95	Аналитический	0.50	-
38	538396.72	1286171.27	Аналитический	0.50	-
39	538524.84	1286240.92	Аналитический	0.50	-
1	538707.66	1286332.69	Аналитический	0.50	-
40	536680.48	1292552.90	Аналитический	0.50	-
41	536670.47	1292563.22	Аналитический	0.50	-
42	536665.26	1292568.54	Аналитический	0.50	-
43	536661.22	1292572.67	Аналитический	2.50	-
44	536655.71	1292570.10	Аналитический	2.50	-
45	536660.58	1292564.64	Аналитический	2.50	-
46	536613.87	1292548.48	Аналитический	2.50	-
47	536607.22	1292545.19	Аналитический	2.50	-
48	536585.00	1292535.25	Аналитический	2.50	-
49	536562.35	1292526.07	Аналитический	2.50	-
50	536539.20	1292517.78	Аналитический	2.50	-
51	536515.83	1292509.73	Аналитический	2.50	-
52	536492.32	1292501.62	Аналитический	2.50	-
53	536483.35	1292498.55	Аналитический	2.50	-
54	536468.84	1292493.08	Аналитический	2.50	-
55	536445.23	1292484.86	Аналитический	2.50	-
56	536421.72	1292476.33	Аналитический	2.50	-
57	536398.34	1292467.46	Аналитический	2.50	-
58	536374.89	1292458.77	Аналитический	2.50	-
59	536327.58	1292442.59	Аналитический	2.50	-
60	536280.32	1292426.28	Аналитический	2.50	-
61	536233.06	1292409.94	Аналитический	2.50	-
62	536185.75	1292393.78	Аналитический	2.50	-
63	536138.55	1292377.28	Аналитический	2.50	-
64	536091.28	1292360.96	Аналитический	2.50	-
65	536044.03	1292344.61	Аналитический	2.50	-
66	535996.88	1292327.97	Аналитический	2.50	-
67	535949.62	1292311.64	Аналитический	2.50	-
68	535902.19	1292295.81	Аналитический	2.50	-
69	535855.03	1292279.20	Аналитический	2.50	-
70	535807.89	1292262.52	Аналитический	2.50	-
71	535760.83	1292245.64	Аналитический	2.50	-
72	535713.77	1292228.74	Аналитический	2.50	-
73	535666.70	1292211.85	Аналитический	2.50	-
74	535638.04	1292201.74	Аналитический	2.50	-
75	535634.56	1292200.89	Аналитический	2.50	-
76	535631.55	1292200.74	Аналитический	2.50	-
77	535628.38	1292201.16	Аналитический	2.50	-
78	535625.36	1292202.14	Аналитический	2.50	-
79	535623.88	1292202.97	Аналитический	2.50	-
80	535622.23	1292203.89	Аналитический	2.50	-
81	535620.01	1292205.82	Аналитический	2.50	-
82	535606.85	1292201.45	Аналитический	2.50	-

1	2	3	4	5	6
83	535606.16	1292198.27	Аналитический	2.50	-
84	535605.62	1292197.15	Аналитический	2.50	-
85	535604.72	1292195.29	Аналитический	2.50	-
86	535602.24	1292192.24	Аналитический	2.50	-
87	535598.91	1292189.80	Аналитический	2.50	-
88	535595.42	1292188.42	Аналитический	2.50	-
89	535571.93	1292181.32	Аналитический	2.50	-
90	535524.40	1292166.59	Аналитический	2.50	-
91	535476.47	1292152.36	Аналитический	2.50	-
92	535428.51	1292138.22	Аналитический	2.50	-
93	535380.59	1292123.95	Аналитический	2.50	-
94	535356.40	1292117.58	Аналитический	2.50	-
95	535308.69	1292102.60	Аналитический	2.50	-
96	535284.81	1292095.21	Аналитический	2.50	-
97	535260.84	1292088.10	Аналитический	2.50	-
98	535212.93	1292074.08	Аналитический	2.50	-
99	535165.06	1292060.58	Аналитический	2.50	-
100	535116.82	1292048.49	Аналитический	2.50	-
101	535091.73	1292042.64	Аналитический	2.50	-
102	535088.75	1292041.62	Аналитический	2.50	-
103	535085.02	1292039.94	Аналитический	2.50	-
104	535080.21	1292037.56	Аналитический	2.50	-
105	535071.81	1292032.49	Аналитический	2.50	-
106	535056.01	1292028.25	Аналитический	0.50	-
107	535043.45	1292025.54	Аналитический	2.50	-
108	535026.45	1292026.26	Аналитический	2.50	-
109	535021.44	1292026.33	Аналитический	2.50	-
110	535018.38	1292025.93	Аналитический	2.50	-
111	534995.68	1292019.95	Аналитический	2.50	-
112	534971.42	1292013.84	Аналитический	2.50	-
113	534947.11	1292008.00	Аналитический	2.50	-
114	534922.71	1292002.56	Аналитический	2.50	-
115	534873.68	1291992.70	Аналитический	2.50	-
116	534849.29	1291987.24	Аналитический	2.50	-
117	534824.87	1291981.87	Аналитический	2.50	-
118	534800.29	1291977.23	Аналитический	2.50	-
119	534776.10	1291970.86	Аналитический	2.50	-
120	534751.69	1291965.45	Аналитический	2.50	-
121	534727.27	1291960.12	Аналитический	2.50	-
122	534678.55	1291948.84	Аналитический	2.50	-
123	534629.75	1291937.94	Аналитический	2.50	-
124	534580.95	1291927.08	Аналитический	2.50	-
125	534532.17	1291916.09	Аналитический	2.50	-
126	534483.41	1291905.01	Аналитический	2.50	-
127	534434.64	1291894.02	Аналитический	2.50	-
128	534410.27	1291888.42	Аналитический	2.50	-
129	534385.74	1291883.57	Аналитический	2.50	-
130	534336.85	1291873.06	Аналитический	2.50	-

1	2	3	4	5	6
131	534287.94	1291862.67	Аналитический	2.50	-
132	534239.20	1291851.52	Аналитический	2.50	-
133	534190.47	1291840.33	Аналитический	2.50	-
134	534141.71	1291829.27	Аналитический	2.50	-
135	534093.02	1291817.88	Аналитический	2.50	-
136	534044.27	1291806.78	Аналитический	2.50	-
137	533995.34	1291796.45	Аналитический	2.50	-
138	533946.46	1291785.91	Аналитический	2.50	-
139	533897.51	1291775.71	Аналитический	2.50	-
140	533873.17	1291770.01	Аналитический	2.50	-
141	533849.01	1291763.45	Аналитический	2.50	-
142	533799.71	1291754.83	Аналитический	2.50	-
143	533775.05	1291750.57	Аналитический	2.50	-
144	533750.68	1291744.95	Аналитический	2.50	-
145	533701.89	1291734.03	Аналитический	2.50	-
146	533677.36	1291729.17	Аналитический	2.50	-
147	533664.63	1291726.54	Аналитический	2.50	-
148	533650.03	1291724.90	Аналитический	2.50	-
149	533636.02	1291721.83	Аналитический	2.50	-
150	533622.69	1291717.24	Аналитический	2.50	-
151	533604.29	1291712.75	Аналитический	2.50	-
152	533580.08	1291706.64	Аналитический	2.50	-
153	533531.48	1291695.23	Аналитический	2.50	-
154	533507.25	1291689.17	Аналитический	2.50	-
155	533483.06	1291682.87	Аналитический	2.50	-
156	533458.30	1291679.41	Аналитический	2.50	-
157	533449.39	1291677.40	Аналитический	2.50	-
158	533445.86	1291676.84	Аналитический	2.50	-
159	533442.09	1291677.23	Аналитический	2.50	-
160	533438.66	1291678.66	Аналитический	2.50	-
161	533436.97	1291680.14	Аналитический	2.50	-
162	533415.61	1291698.84	Аналитический	2.50	-
163	533414.20	1291697.24	Аналитический	2.50	-
164	533357.95	1291750.08	Картометрический	5.00	-
165	533316.71	1291799.91	Картометрический	5.00	-
166	533221.58	1291889.50	Картометрический	5.00	-
167	533152.11	1291939.29	Картометрический	5.00	-
168	532841.03	1292214.98	Картометрический	1.00	-
169	532662.31	1292378.41	Картометрический	1.00	-
170	532648.29	1292388.81	Картометрический	1.00	-
171	532648.38	1292392.43	Картометрический	1.00	-
172	532652.92	1292397.18	Картометрический	1.00	-
173	532645.12	1292404.43	Картометрический	1.00	-
174	532639.06	1292399.04	Картометрический	1.00	-
175	532636.06	1292397.75	Картометрический	1.00	-
176	532625.42	1292385.57	Картометрический	1.00	-
177	532632.99	1292379.80	Картометрический	1.00	-
178	532632.92	1292377.59	Картометрический	1.00	-

1	2	3	4	5	6
179	532630.73	1292372.34	Картометрический	1.00	-
180	532639.09	1292365.58	Картометрический	1.00	-
181	532642.83	1292368.19	Картометрический	1.00	-
182	532645.19	1292368.85	Картометрический	1.00	-
183	532652.27	1292365.20	Картометрический	1.00	-
184	532828.82	1292206.75	Картометрический	1.00	-
185	533088.89	1291968.30	Картометрический	5.00	-
186	533131.92	1291933.18	Картометрический	5.00	-
187	533151.96	1291919.07	Картометрический	5.00	-
188	533212.76	1291878.68	Картометрический	5.00	-
189	533235.37	1291857.04	Картометрический	5.00	-
190	533272.95	1291821.07	Картометрический	5.00	-
191	533312.66	1291783.10	Картометрический	5.00	-
192	533345.79	1291741.17	Картометрический	5.00	-
193	533376.38	1291707.32	Картометрический	5.00	-
194	533404.06	1291685.78	Аналитический	2.50	-
195	533402.84	1291684.41	Аналитический	2.50	-
196	533405.45	1291680.01	Аналитический	2.50	-
197	533406.23	1291675.13	Аналитический	2.50	-
198	533405.95	1291673.62	Аналитический	2.50	-
199	533405.44	1291670.83	Аналитический	2.50	-
200	533403.19	1291666.88	Аналитический	2.50	-
201	533399.97	1291664.04	Аналитический	2.50	-
202	533396.09	1291662.36	Аналитический	2.50	-
203	533385.63	1291660.81	Аналитический	2.50	-
204	533360.96	1291656.90	Аналитический	2.50	-
205	533336.41	1291652.26	Аналитический	2.50	-
206	533311.79	1291647.91	Аналитический	2.50	-
207	533262.66	1291638.64	Аналитический	2.50	-
208	533238.11	1291633.93	Аналитический	2.50	-
209	533226.42	1291631.12	Аналитический	2.50	-
210	533213.54	1291629.27	Аналитический	2.50	-
211	533189.06	1291624.19	Аналитический	2.50	-
212	533164.62	1291618.89	Аналитический	2.50	-
213	533139.92	1291614.99	Аналитический	2.50	-
214	533115.23	1291610.96	Аналитический	2.50	-
215	533090.50	1291607.19	Аналитический	2.50	-
216	533065.87	1291602.89	Аналитический	2.50	-
217	533041.36	1291597.96	Аналитический	2.50	-
218	533016.64	1291594.16	Аналитический	2.50	-
219	532967.75	1291583.61	Картометрический	1.00	-
220	532943.16	1291579.11	Картометрический	1.00	-
221	532894.38	1291567.97	Картометрический	1.00	-
222	532870.03	1291562.15	Картометрический	1.00	-
223	532845.52	1291557.24	Картометрический	1.00	-
224	532796.44	1291547.67	Картометрический	1.00	-
225	532747.22	1291538.87	Картометрический	1.00	-
226	532698.38	1291528.07	Картометрический	1.00	-

1	2	3	4	5	6
227	532649.17	1291519.02	Картометрический	1.00	-
228	532599.74	1291510.97	Картометрический	1.00	-
229	532575.25	1291505.83	Картометрический	1.00	-
230	532550.89	1291500.08	Картометрический	1.00	-
231	532526.17	1291496.26	Картометрический	1.00	-
232	532501.84	1291490.38	Картометрический	1.00	-
233	532502.03	1291489.42	Картометрический	1.00	-
234	532416.15	1291473.06	Аналитический	0.50	-
235	532389.97	1291467.44	Аналитический	0.50	-
236	532378.30	1291464.09	Аналитический	0.50	-
237	532365.22	1291458.46	Аналитический	0.50	-
238	532351.31	1291450.45	Аналитический	0.50	-
239	532285.39	1291374.80	Аналитический	0.50	-
240	532222.18	1291297.08	Аналитический	0.50	-
241	532131.41	1291185.07	Аналитический	0.50	-
242	532112.20	1291156.66	Аналитический	0.50	-
243	532109.86	1291154.69	Аналитический	0.50	-
244	532107.60	1291153.52	Аналитический	0.50	-
245	532104.63	1291153.11	Аналитический	0.50	-
246	532096.15	1291139.85	Аналитический	0.50	-
247	532097.24	1291134.07	Аналитический	0.50	-
248	532097.34	1291130.02	Аналитический	0.50	-
249	532096.40	1291126.36	Аналитический	0.50	-
250	532080.20	1291085.08	Аналитический	0.50	-
251	532069.84	1291058.98	Аналитический	0.50	-
252	532064.79	1291046.34	Аналитический	0.50	-
253	532028.82	1290919.57	Аналитический	0.50	-
254	532019.66	1290891.14	Аналитический	0.50	-
255	532017.21	1290883.48	Аналитический	0.50	-
256	532028.19	1290879.24	Аналитический	0.50	-
257	532034.66	1290876.75	Аналитический	0.50	-
258	532039.35	1290887.58	Аналитический	0.50	-
259	532080.39	1291024.98	Аналитический	0.50	-
260	532082.00	1291029.27	Аналитический	0.50	-
261	532084.28	1291031.96	Аналитический	0.50	-
262	532086.86	1291033.51	Аналитический	0.50	-
263	532091.35	1291047.62	Аналитический	0.50	-
264	532089.48	1291051.38	Аналитический	0.50	-
265	532089.73	1291056.22	Аналитический	0.50	-
266	532115.85	1291121.08	Аналитический	0.50	-
267	532147.02	1291173.71	Аналитический	0.50	-
268	532211.60	1291255.91	Аналитический	0.50	-
269	532305.60	1291373.15	Аналитический	0.50	-
270	532306.71	1291374.67	Аналитический	0.50	-
271	532354.96	1291431.24	Аналитический	0.50	-
272	532376.27	1291439.72	Аналитический	0.50	-
273	532384.42	1291442.60	Аналитический	0.50	-
274	532395.69	1291446.63	Аналитический	0.50	-

1	2	3	4	5	6
275	532421.34	1291452.19	Аналитический	0.50	-
276	532506.32	1291468.10	Картометрический	1.00	-
277	532506.62	1291466.64	Картометрический	1.00	-
278	532531.50	1291469.72	Картометрический	1.00	-
279	532556.14	1291473.98	Картометрический	1.00	-
280	532580.74	1291478.42	Картометрический	1.00	-
281	532605.27	1291483.02	Картометрический	1.00	-
282	532654.32	1291492.28	Картометрический	1.00	-
283	532703.48	1291501.14	Картометрический	1.00	-
284	532728.10	1291505.49	Картометрический	1.00	-
285	532752.66	1291510.16	Картометрический	1.00	-
286	532801.77	1291519.56	Картометрический	1.00	-
287	532850.93	1291529.00	Картометрический	1.00	-
288	532899.99	1291538.34	Картометрический	1.00	-
289	532949.13	1291547.56	Картометрический	1.00	-
290	532973.70	1291552.18	Картометрический	1.00	-
291	532998.24	1291556.95	Картометрический	1.00	-
292	533047.38	1291566.23	Аналитический	2.50	-
293	533072.14	1291569.80	Аналитический	2.50	-
294	533096.88	1291573.52	Аналитический	2.50	-
295	533121.50	1291578.00	Аналитический	2.50	-
296	533170.49	1291587.93	Аналитический	2.50	-
297	533195.95	1291593.22	Аналитический	2.50	-
298	533195.72	1291594.40	Аналитический	2.50	-
299	533219.18	1291599.54	Аналитический	2.50	-
300	533231.06	1291601.31	Аналитический	2.50	-
301	533243.87	1291603.48	Аналитический	2.50	-
302	533268.31	1291608.79	Аналитический	2.50	-
303	533317.40	1291618.30	Аналитический	2.50	-
304	533366.09	1291630.03	Аналитический	2.50	-
305	533390.58	1291635.25	Аналитический	2.50	-
306	533415.03	1291640.63	Аналитический	2.50	-
307	533425.51	1291642.40	Аналитический	2.50	-
308	533429.54	1291642.59	Аналитический	2.50	-
309	533432.77	1291642.00	Аналитический	2.50	-
310	533436.11	1291640.57	Аналитический	2.50	-
311	533439.22	1291638.32	Аналитический	2.50	-
312	533442.12	1291634.77	Аналитический	2.50	-
313	533456.75	1291637.69	Аналитический	2.50	-
314	533457.81	1291641.04	Аналитический	2.50	-
315	533459.57	1291644.08	Аналитический	2.50	-
316	533460.22	1291644.73	Аналитический	2.50	-
317	533462.44	1291646.97	Аналитический	2.50	-
318	533465.96	1291648.96	Аналитический	2.50	-
319	533469.40	1291649.87	Аналитический	2.50	-
320	533489.19	1291652.83	Аналитический	2.50	-
321	533514.09	1291656.05	Аналитический	2.50	-
322	533522.04	1291657.63	Аналитический	2.50	-

1	2	3	4	5	6
323	533522.05	1291657.63	Аналитический	2.50	-
324	533538.66	1291660.93	Аналитический	2.50	-
325	533587.66	1291671.28	Аналитический	2.50	-
326	533636.65	1291681.74	Аналитический	2.50	-
327	533655.54	1291686.60	Аналитический	2.50	-
328	533685.12	1291694.35	Аналитический	2.50	-
329	533709.62	1291699.35	Аналитический	2.50	-
330	533758.50	1291709.90	Аналитический	2.50	-
331	533807.25	1291720.98	Аналитический	2.50	-
332	533831.68	1291726.32	Аналитический	2.50	-
333	533856.20	1291731.23	Аналитический	2.50	-
334	533880.58	1291736.74	Аналитический	2.50	-
335	533904.94	1291742.36	Аналитический	2.50	-
336	533953.74	1291753.24	Аналитический	2.50	-
337	534002.40	1291764.76	Аналитический	2.50	-
338	534051.54	1291774.14	Аналитический	2.50	-
339	534075.39	1291782.04	Аналитический	2.50	-
340	534099.79	1291787.48	Аналитический	2.50	-
341	534147.96	1291797.00	Аналитический	2.50	-
342	534147.97	1291797.01	Аналитический	2.50	-
343	534148.86	1291797.18	Аналитический	2.50	-
344	534197.73	1291807.75	Аналитический	2.50	-
345	534201.00	1291808.45	Аналитический	2.50	-
346	534201.01	1291808.45	Аналитический	2.50	-
347	534246.61	1291818.26	Аналитический	2.50	-
348	534254.18	1291819.88	Аналитический	2.50	-
349	534254.19	1291819.88	Аналитический	2.50	-
350	534295.52	1291828.69	Аналитический	2.50	-
351	534344.06	1291840.74	Аналитический	2.50	-
352	534368.60	1291845.53	Аналитический	2.50	-
353	534393.02	1291850.90	Аналитический	2.50	-
354	534417.32	1291856.80	Аналитический	2.50	-
355	534441.76	1291862.06	Аналитический	2.50	-
356	534465.98	1291868.33	Аналитический	2.50	-
357	534489.37	1291873.62	Аналитический	2.50	-
358	534489.63	1291872.46	Аналитический	2.50	-
359	534539.61	1291882.69	Аналитический	2.50	-
360	534588.51	1291893.13	Аналитический	2.50	-
361	534637.31	1291904.03	Аналитический	2.50	-
362	534686.11	1291914.92	Аналитический	2.50	-
363	534733.09	1291925.06	Аналитический	2.50	-
364	534733.10	1291925.06	Аналитический	2.50	-
365	534734.99	1291925.47	Аналитический	2.50	-
366	534759.45	1291930.61	Аналитический	2.50	-
367	534780.51	1291934.55	Аналитический	2.50	-
368	534783.41	1291935.16	Аналитический	2.50	-
369	534785.96	1291936.21	Аналитический	2.50	-
370	534806.36	1291947.45	Аналитический	2.50	-

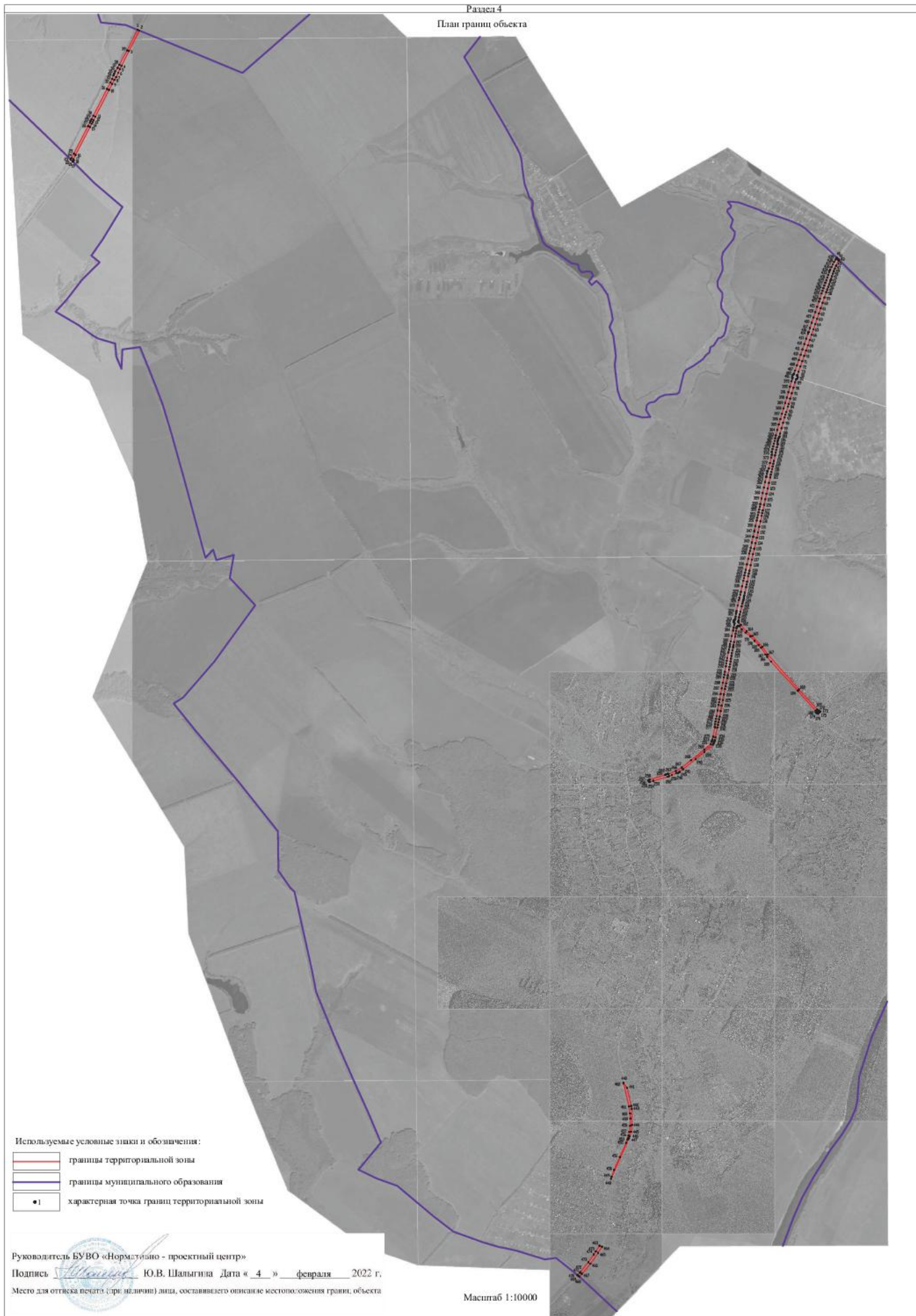
1	2	3	4	5	6
371	534808.32	1291948.08	Аналитический	2.50	-
372	534855.71	1291958.43	Аналитический	2.50	-
373	534904.49	1291969.40	Аналитический	2.50	-
374	534927.53	1291974.57	Аналитический	2.50	-
375	534929.54	1291974.80	Аналитический	2.50	-
376	534952.49	1291973.91	Аналитический	2.50	-
377	534956.96	1291974.50	Аналитический	2.50	-
378	534978.80	1291980.74	Аналитический	2.50	-
379	535002.95	1291987.33	Аналитический	2.50	-
380	535027.16	1291993.60	Аналитический	2.50	-
381	535051.57	1291999.51	Аналитический	2.50	-
382	535076.08	1292005.07	Аналитический	2.50	-
383	535100.70	1292010.21	Аналитический	2.50	-
384	535149.32	1292023.00	Аналитический	2.50	-
385	535197.79	1292036.33	Аналитический	2.50	-
386	535245.91	1292050.68	Аналитический	2.50	-
387	535293.83	1292064.95	Аналитический	2.50	-
388	535341.75	1292079.23	Аналитический	2.50	-
389	535389.63	1292093.64	Аналитический	2.50	-
390	535437.46	1292108.21	Аналитический	2.50	-
391	535485.37	1292122.50	Аналитический	2.50	-
392	535533.50	1292136.09	Аналитический	2.50	-
393	535581.89	1292149.74	Аналитический	2.50	-
394	535604.10	1292156.72	Аналитический	2.50	-
395	535604.11	1292156.72	Аналитический	2.50	-
396	535605.90	1292157.28	Аналитический	2.50	-
397	535610.48	1292158.20	Аналитический	2.50	-
398	535614.32	1292158.07	Аналитический	2.50	-
399	535616.63	1292157.54	Аналитический	2.50	-
400	535617.74	1292157.28	Аналитический	2.50	-
401	535621.15	1292155.07	Аналитический	2.50	-
402	535638.42	1292160.82	Аналитический	2.50	-
403	535639.74	1292164.34	Аналитический	2.50	-
404	535643.30	1292168.51	Аналитический	2.50	-
405	535648.07	1292171.18	Аналитический	2.50	-
406	535653.63	1292173.06	Аналитический	2.50	-
407	535677.29	1292181.33	Аналитический	2.50	-
408	535724.44	1292197.97	Аналитический	2.50	-
409	535771.57	1292214.67	Аналитический	2.50	-
410	535818.59	1292231.68	Аналитический	2.50	-
411	535865.95	1292247.72	Аналитический	2.50	-
412	535913.27	1292263.86	Аналитический	2.50	-
413	535960.53	1292280.20	Аналитический	2.50	-
414	536007.73	1292296.69	Аналитический	2.50	-
415	536019.66	1292300.84	Аналитический	2.50	-
416	536019.71	1292300.86	Аналитический	0.30	-
417	536054.95	1292313.12	Аналитический	0.30	-
418	536102.21	1292329.47	Аналитический	0.30	-

1	2	3	4	5	6
419	536149.52	1292345.63	Аналитический	0.30	-
420	536196.90	1292361.60	Аналитический	0.30	-
421	536244.25	1292377.69	Аналитический	0.30	-
422	536291.37	1292394.40	Аналитический	0.30	-
423	536315.19	1292402.03	Аналитический	0.30	-
424	536363.05	1292416.62	Аналитический	0.30	-
425	536386.58	1292425.06	Аналитический	0.30	-
426	536410.13	1292433.44	Аналитический	0.30	-
427	536433.75	1292441.64	Аналитический	0.30	-
428	536458.41	1292449.89	Аналитический	0.30	-
429	536457.99	1292451.12	Аналитический	0.30	-
430	536480.31	1292460.00	Аналитический	0.30	-
431	536504.05	1292467.86	Аналитический	0.30	-
432	536527.84	1292475.99	Аналитический	0.30	-
433	536551.74	1292484.28	Аналитический	0.30	-
434	536565.52	1292489.17	Аналитический	0.30	-
435	536575.44	1292493.58	Аналитический	0.30	-
436	536598.39	1292505.01	Аналитический	0.30	-
437	536621.13	1292516.95	Аналитический	0.30	-
438	536643.88	1292528.77	Аналитический	0.30	-
439	536664.91	1292542.93	Аналитический	0.30	-
40	536680.48	1292552.90	Аналитический	0.50	-
440	529344.50	1290654.71	Аналитический	0.50	-
441	529298.85	1290686.15	Аналитический	0.50	-
442	529137.25	1290723.46	Аналитический	0.50	-
443	529112.08	1290728.19	Аналитический	0.50	-
444	528968.26	1290730.81	Аналитический	0.50	-
445	528908.31	1290722.51	Аналитический	0.50	-
446	528866.16	1290711.02	Аналитический	0.50	-
447	528849.20	1290703.53	Аналитический	0.50	-
448	528489.16	1290544.52	Аналитический	0.50	-
449	528507.51	1290549.81	Аналитический	0.50	-
450	528568.14	1290571.64	Аналитический	0.50	-
451	528682.42	1290622.68	Аналитический	0.50	-
452	528808.95	1290679.74	Аналитический	0.50	-
453	528837.27	1290691.44	Аналитический	0.50	-
454	528847.50	1290693.87	Аналитический	0.50	-
455	528852.93	1290695.19	Аналитический	0.50	-
456	528873.27	1290700.26	Аналитический	0.50	-
457	528906.65	1290707.72	Аналитический	0.50	-
458	528960.17	1290714.47	Аналитический	0.50	-
459	529024.83	1290716.13	Аналитический	0.50	-
460	529069.82	1290713.25	Аналитический	0.50	-
461	529131.83	1290704.64	Аналитический	0.50	-
462	529339.35	1290656.00	Аналитический	0.50	-
440	529344.50	1290654.71	Аналитический	0.50	-

1	2	3	4	5	6
463	527893.78	1290441.69	Аналитический	0.50	-
464	527885.43	1290464.50	Аналитический	0.50	-
465	527830.48	1290428.91	Аналитический	0.50	-
466	527733.73	1290361.20	Аналитический	0.50	-
467	527644.83	1290285.50	Аналитический	0.50	-
468	527620.13	1290261.54	Аналитический	0.50	-
469	527630.06	1290249.15	Аналитический	0.50	-
470	527633.53	1290244.83	Аналитический	0.50	-
471	527653.41	1290264.94	Аналитический	0.50	-
472	527658.53	1290270.89	Аналитический	0.50	-
473	527747.26	1290343.29	Аналитический	0.50	-
474	527816.04	1290390.48	Аналитический	0.50	-
475	527842.63	1290408.74	Аналитический	0.50	-
463	527893.78	1290441.69	Аналитический	0.50	-
3. Сведения о характерных точках части (частей) границы объекта					
Обозначение характерных точек части границы	Координаты, м		Метод определения координат характерной точки	Средняя квадратическая погрешность положения характерной точки (Mt), м	Описание обозначения точки на местности (при наличии)
	X	Y			
1	2	3	4	5	6
Часть №					
-	-	-	-	-	-



Раздел 4  
План границ объекта



## ОПИСАНИЕ МЕСТОПОЛОЖЕНИЯ ГРАНИЦ

Зона сельскохозяйственного производства за границами населенных пунктов - СХ2

(наименование объекта, местоположение границ которого описано  
(далее - объект)

## Раздел 1

Сведения об объекте		
№ п/п	Характеристики объекта	Описание характеристик
1	2	3
1	Местоположение объекта	Воронежская область, Рамонский муниципальный район, Русскогвоздѣвское сельское поселение
2	Площадь объекта $\pm$ величина погрешности определения площади ( $P \pm \Delta P$ )	-
3	Иные характеристики объекта	-

## Раздел 2

Сведения о местоположении границ объекта					
1. Система координат: МСК - 36, зона 1					
2. Сведения о характерных точках границ объекта					
Обозначение характерных точек границ	Координаты, м		Метод определения координат характерной точки	Средняя квадратическая погрешность положения характерной точки (Mt), м	Описание обозначения точки на местности (при наличии)
	X	Y			
1	2	3	4	5	6
1	532442.85	1289915.06	Аналитический	0.20	-
2	532382.59	1289983.79	Аналитический	0.20	-
3	532312.97	1289939.14	Аналитический	0.20	-
4	532308.69	1289936.38	Аналитический	0.20	-
5	532245.02	1289895.55	Аналитический	0.20	-
6	532298.81	1289811.31	Аналитический	0.20	-
7	532419.88	1289898.40	Аналитический	0.20	-
8	532423.86	1289901.27	Аналитический	0.20	-
1	532442.85	1289915.06	Аналитический	0.20	-
3. Сведения о характерных точках части (частей) границы объекта					
Обозначение характерных точек части границы	Координаты, м		Метод определения координат характерной точки	Средняя квадратическая погрешность положения характерной точки (Mt), м	Описание обозначения точки на местности (при наличии)
	X	Y			
1	2	3	4	5	6
Часть №					
-	-	-	-	-	-





## Раздел 4

## План границ объекта



Масштаб 1:2000

Используемые условные знаки и обозначения:

- |   |   |
|---|---|
|  | границы территориальной зоны                  |
|  | характерная точка границ территориальной зоны |

Руководитель БУВО «Нормативно - проектный центр»

Подпись  Ю.В. Шалыгина Дата « 4 » февраля 2022 г.

Место для оттиска печати (при наличии) лица, составившего описание местоположения границ объекта

## ОПИСАНИЕ МЕСТОПОЛОЖЕНИЯ ГРАНИЦ

Зона животноводства за границами населенных пунктов - СХЗ

---

(наименование объекта, местоположение границ которого описано  
(далее - объект)

## Раздел 1

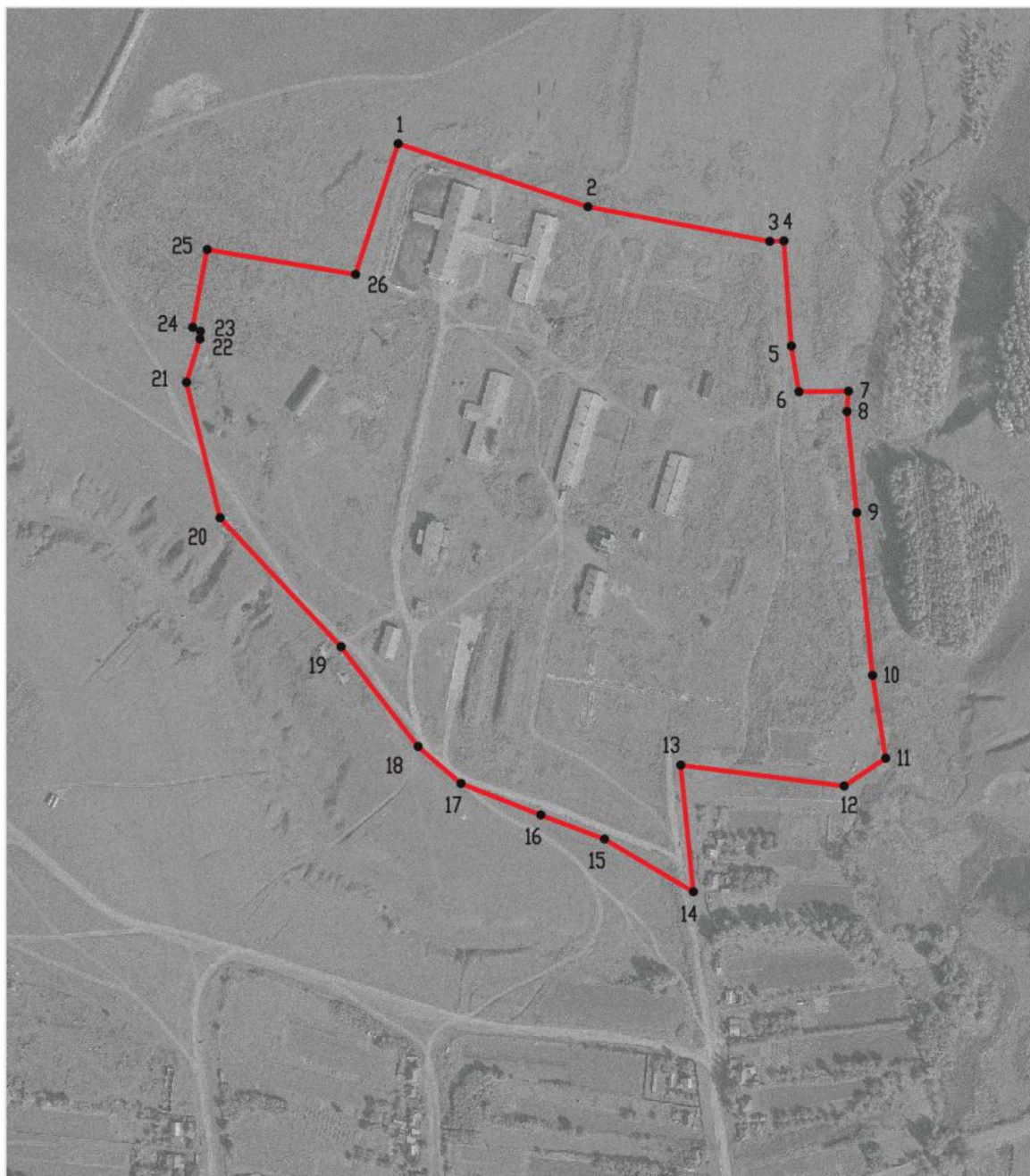
Сведения об объекте		
№ п/п	Характеристики объекта	Описание характеристик
1	2	3
1	Местоположение объекта	Воронежская область, Рамонский муниципальный район, Русскогвоздёвское сельское поселение
2	Площадь объекта $\pm$ величина погрешности определения площади ( $P \pm \Delta P$ )	-
3	Иные характеристики объекта	-

## Раздел 2

Сведения о местоположении границ объекта					
1. Система координат: МСК - 36, зона 1					
2. Сведения о характерных точках границ объекта					
Обозначение характерных точек границ	Координаты, м		Метод определения координат характерной точки	Средняя квадратическая погрешность положения характерной точки (Mt), м	Описание обозначения точки на местности (при наличии)
	X	Y			
1	2	3	4	5	6
1	532848.82	1290420.23	Аналитический	2.50	-
2	532797.27	1290575.71	Аналитический	2.50	-
3	532768.81	1290724.45	Картометрический	1.00	-
4	532769.29	1290736.21	Картометрический	1.00	-
5	532683.08	1290742.21	Аналитический	0.30	-
6	532645.70	1290748.47	Аналитический	0.30	-
7	532646.16	1290789.07	Аналитический	0.30	-
8	532629.41	1290787.83	Аналитический	0.30	-
9	532546.68	1290795.86	Аналитический	2.50	-
10	532413.20	1290808.81	Аналитический	2.50	-
11	532345.45	1290819.56	Аналитический	2.50	-
12	532322.71	1290785.49	Картометрический	1.00	-
13	532339.89	1290651.66	Картометрический	1.00	-
14	532236.12	1290662.03	Картометрический	1.00	-
15	532279.23	1290589.24	Картометрический	1.00	-
16	532299.04	1290537.07	Картометрический	1.00	-
17	532324.87	1290471.79	Картометрический	1.00	-
18	532354.96	1290436.63	Картометрический	1.00	-
19	532436.80	1290373.50	Картометрический	1.00	-
20	532542.31	1290274.45	Аналитический	0.20	-
21	532653.27	1290247.03	Аналитический	0.20	-
22	532688.96	1290257.91	Аналитический	0.20	-
23	532695.19	1290258.39	Аналитический	0.20	-
24	532698.31	1290252.12	Аналитический	2.50	-
25	532762.11	1290263.88	Аналитический	2.50	-
26	532741.77	1290385.47	Аналитический	2.50	-
1	532848.82	1290420.23	Аналитический	2.50	-
3. Сведения о характерных точках части (частей) границы объекта					
Обозначение характерных точек части границы	Координаты, м		Метод определения координат характерной точки	Средняя квадратическая погрешность положения характерной точки (Mt), м	Описание обозначения точки на местности (при наличии)
	X	Y			
1	2	3	4	5	6
Часть №					
-	-	-	-	-	-



Раздел 4  
План границ объекта



Масштаб 1:5000

Используемые условные знаки и обозначения :



границы территориальной зоны



характерная точка границ территориальной зоны

Руководитель БУВО «Нормативно - проектный центр»

Подпись  Ю.В. Шалыгина Дата « 4 » февраля 2022 г.

Место для отгиска печати (при наличии) лица, составившего описание местоположения границ объекта



## ОПИСАНИЕ МЕСТОПОЛОЖЕНИЯ ГРАНИЦ

Зона ритуальных объектов за границами населенных пунктов - СН1

---

(наименование объекта, местоположение границ которого описано  
(далее - объект)

## Раздел 1

Сведения об объекте		
№ п/п	Характеристики объекта	Описание характеристик
1	2	3
1	Местоположение объекта	Воронежская область, Рамонский муниципальный район, Русскогвоздévское сельское поселение
2	Площадь объекта $\pm$ величина погрешности определения площади ( $P \pm \text{Дельта } P$ )	-
3	Иные характеристики объекта	-

## Раздел 2

Сведения о местоположении границ объекта					
1. Система координат: МСК - 36, зона 1					
2. Сведения о характерных точках границ объекта					
Обозначение характерных точек границ	Координаты, м		Метод определения координат характерной точки	Средняя квадратическая погрешность положения характерной точки (Mt), м	Описание обозначения точки на местности (при наличии)
	X	Y			
1	2	3	4	5	6
1	536644.73	1289742.08	Аналитический	2.50	-
2	536648.19	1289784.01	Аналитический	2.50	-
3	536546.08	1289758.89	Аналитический	2.50	-
4	536551.17	1289743.69	Аналитический	2.50	-
5	536619.29	1289736.14	Аналитический	2.50	-
1	536644.73	1289742.08	Аналитический	2.50	-
6	531427.78	1291366.05	Аналитический	2.50	-
7	531432.66	1291372.23	Аналитический	2.50	-
8	531435.83	1291380.62	Аналитический	2.50	-
9	531435.57	1291389.25	Аналитический	2.50	-
10	531431.22	1291398.13	Аналитический	2.50	-
11	531421.78	1291412.78	Аналитический	2.50	-
12	531412.68	1291421.79	Аналитический	2.50	-
13	531393.84	1291415.85	Аналитический	2.50	-
14	531384.62	1291407.84	Аналитический	2.50	-
15	531378.54	1291391.14	Аналитический	2.50	-
16	531378.98	1291378.15	Аналитический	2.50	-
17	531406.94	1291363.31	Аналитический	2.50	-
18	531418.93	1291361.80	Аналитический	2.50	-
6	531427.78	1291366.05	Аналитический	2.50	-
19	530784.98	1292664.12	Аналитический	2.50	-
20	530777.64	1292677.61	Аналитический	2.50	-
21	530759.06	1292713.47	Аналитический	2.50	-
22	530685.74	1292684.70	Аналитический	2.50	-
23	530712.52	1292642.32	Аналитический	2.50	-
24	530721.45	1292627.22	Аналитический	2.50	-
25	530771.72	1292658.14	Аналитический	2.50	-
19	530784.98	1292664.12	Аналитический	2.50	-
3. Сведения о характерных точках части (частей) границы объекта					
Обозначение характерных точек части границы	Координаты, м		Метод определения координат характерной точки	Средняя квадратическая погрешность положения характерной точки (Mt), м	Описание обозначения точки на местности (при наличии)
	X	Y			
1	2	3	4	5	6
Часть №					
-	-	-	-	-	-






## План границ объекта

Лист № 1  
7

Лист № 2

Масштаб 1:25000

Используемые условные знаки и обозначения :

	границы территориальной зоны
	границы муниципального образования
	область и номер листа плана границ объекта

Руководитель БУВО «Нормативно - проектный центр»

Подпись  Ю.В. Шальгина Дата « 4 » февраля 2022 г.

Место для оттиска печати (при наличии) лица, составившего описание местоположения границ объекта





## План границ объекта

Лист № 1



Масштаб 1:2000

Используемые условные знаки и обозначения:

- |   |   |
|---|---|
|  | границы территориальной зоны                  |
|  | характерная точка границ территориальной зоны |

Руководитель БУВО «Нормативно - проектный центр»

Подпись  Ю.В. Шалыгина Дата « 4 » февраля 2022 г.

Место для оттиска печати (при наличии) лица, составившего описание местоположения границ объекта

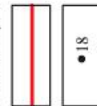
## План границ объекта

Лист № 2



Масштаб 1:5000

Используемые условные знаки и обозначения:



границы территориальной зоны

характерная точка границ территориальной зоны



Руководитель БУВО «Нормативно - проектный центр»

Подпись Ю.В. Шалыгина Дата « 4 » февраля 2022 г.

Место для отписки печать (при наличии) лица, составившего описание местоположения границ объекта

## ОПИСАНИЕ МЕСТОПОЛОЖЕНИЯ ГРАНИЦ

Зона садоводства и огородничества за границами населенных пунктов - СО1

---

(наименование объекта, местоположение границ которого описано  
(далее - объект)

## Раздел 1

Сведения об объекте		
№ п/п	Характеристики объекта	Описание характеристик
1	2	3
1	Местоположение объекта	Воронежская область, Рамонский муниципальный район, Русскогвоздёвское сельское поселение
2	Площадь объекта $\pm$ величина погрешности определения площади ( $P \pm \text{Дельта } P$ )	-
3	Иные характеристики объекта	-

## Раздел 2

Сведения о местоположении границ объекта					
1. Система координат: МСК - 36, зона 1					
2. Сведения о характерных точках границ объекта					
Обозначение характерных точек границ	Координаты, м		Метод определения координат характерной точки	Средняя квадратическая погрешность положения характерной точки (Mt), м	Описание обозначения точки на местности (при наличии)
	X	Y			
1	2	3	4	5	6
1	535595.18	1292364.33	Картометрический	5.00	-
2	535388.34	1292964.78	Картометрический	5.00	-
3	535372.74	1293028.54	Аналитический	0.20	-
4	535412.85	1293049.33	Аналитический	0.20	-
5	535571.16	1293211.91	Аналитический	0.20	-
6	535608.02	1293288.26	Аналитический	0.20	-
7	535657.01	1293327.28	Аналитический	0.20	-
8	535651.36	1293331.42	Аналитический	0.20	-
9	535388.08	1293430.75	Картометрический	5.00	-
10	535388.55	1293483.27	Картометрический	5.00	-
11	535355.43	1293578.97	Картометрический	5.00	-
12	535322.86	1293628.90	Картометрический	5.00	-
13	535314.96	1293649.14	Картометрический	5.00	-
14	535299.81	1293687.92	Картометрический	5.00	-
15	535270.58	1293769.97	Картометрический	5.00	-
16	535241.88	1293805.41	Картометрический	5.00	-
17	535167.33	1293867.40	Картометрический	5.00	-
18	535147.73	1293894.99	Картометрический	5.00	-
19	535141.16	1293970.55	Картометрический	5.00	-
20	535120.15	1294076.96	Картометрический	5.00	-
21	535117.15	1294126.17	Картометрический	5.00	-
22	535066.12	1294283.31	Аналитический	0.20	-
23	535064.64	1294322.10	Аналитический	0.20	-
24	535063.57	1294350.29	Аналитический	0.20	-
25	535047.66	1294390.50	Аналитический	0.20	-
26	535042.17	1294441.47	Аналитический	0.20	-
27	534995.64	1294473.96	Аналитический	0.20	-
28	534984.74	1294497.24	Аналитический	0.20	-
29	534919.57	1294439.70	Аналитический	0.20	-
30	534852.77	1294411.35	Аналитический	0.20	-
31	534864.44	1294382.89	Аналитический	0.20	-
32	534859.64	1294370.61	Аналитический	0.20	-
33	534853.47	1294353.86	Аналитический	0.20	-
34	534823.74	1294334.31	Аналитический	0.20	-
35	534654.92	1294239.33	Аналитический	0.20	-
36	534570.34	1294185.08	Аналитический	0.20	-

1	2	3	4	5	6
37	534522.31	1294128.51	Аналитический	0.20	-
38	534269.25	1294003.71	Картометрический	5.00	-
39	534188.39	1293968.58	Картометрический	5.00	-
40	533986.46	1293874.18	Картометрический	5.00	-
41	533839.56	1293796.71	Картометрический	5.00	-
42	533681.40	1293685.78	Аналитический	0.20	-
43	533624.86	1293668.12	Аналитический	0.20	-
44	533606.66	1293667.74	Аналитический	0.20	-
45	533538.40	1293646.41	Картометрический	5.00	-
46	533485.15	1293610.81	Картометрический	5.00	-
47	533440.23	1293603.85	Картометрический	5.00	-
48	533399.24	1293594.31	Картометрический	5.00	-
49	533362.40	1293575.58	Картометрический	5.00	-
50	533227.42	1293525.26	Картометрический	5.00	-
51	533030.40	1293509.97	Картометрический	5.00	-
52	532817.33	1293352.79	Картометрический	5.00	-
53	532850.89	1293330.02	Аналитический	0.30	-
54	532890.49	1293279.00	Аналитический	0.30	-
55	532880.44	1293229.92	Аналитический	0.30	-
56	532920.90	1293196.48	Аналитический	0.30	-
57	532945.06	1293151.30	Аналитический	0.30	-
58	532936.39	1293135.81	Аналитический	0.30	-
59	532964.33	1293070.62	Аналитический	0.30	-
60	532958.13	1293065.25	Аналитический	0.30	-
61	532946.33	1293072.64	Аналитический	0.30	-
62	532932.58	1293076.73	Аналитический	0.30	-
63	532904.44	1293076.83	Аналитический	0.30	-
64	532859.11	1293064.33	Аналитический	0.30	-
65	532831.69	1293048.35	Аналитический	0.30	-
66	532823.99	1293031.22	Аналитический	0.30	-
67	532804.95	1292973.85	Аналитический	0.30	-
68	532793.23	1292925.92	Аналитический	0.30	-
69	532794.71	1292902.35	Аналитический	0.30	-
70	532802.76	1292880.94	Аналитический	0.30	-
71	532844.26	1292817.53	Аналитический	0.30	-
72	532858.21	1292799.71	Аналитический	0.30	-
73	532879.83	1292783.30	Аналитический	0.30	-
74	532895.75	1292777.83	Аналитический	0.30	-
75	532907.48	1292764.37	Картометрический	1.00	-
76	532950.44	1292810.98	Картометрический	5.00	-
77	533021.20	1292862.06	Картометрический	5.00	-
78	533117.47	1292930.19	Картометрический	5.00	-
79	533142.70	1292969.55	Картометрический	5.00	-
80	533158.99	1292996.00	Картометрический	5.00	-
81	533167.43	1293009.69	Картометрический	5.00	-
82	533175.05	1293003.93	Картометрический	5.00	-
83	533206.35	1293017.70	Картометрический	5.00	-
84	533287.52	1293131.14	Картометрический	5.00	-

1	2	3	4	5	6
85	533315.23	1293143.69	Картометрический	5.00	-
86	533306.66	1293162.24	Картометрический	5.00	-
87	533313.03	1293191.02	Картометрический	5.00	-
88	533357.40	1293248.77	Картометрический	5.00	-
89	533402.32	1293292.40	Картометрический	5.00	-
90	533409.26	1293308.93	Картометрический	5.00	-
91	533408.77	1293333.75	Картометрический	5.00	-
92	533414.22	1293337.72	Картометрический	5.00	-
93	533427.22	1293337.27	Картометрический	5.00	-
94	533437.46	1293336.25	Аналитический	0.20	-
95	533451.66	1293338.57	Картометрический	5.00	-
96	533463.76	1293341.26	Картометрический	5.00	-
97	533473.91	1293344.62	Картометрический	5.00	-
98	533476.91	1293346.34	Картометрический	5.00	-
99	533487.39	1293349.06	Аналитический	0.30	-
100	533538.46	1293382.98	Картометрический	5.00	-
101	533572.58	1293372.10	Картометрический	5.00	-
102	533629.43	1293308.28	Картометрический	5.00	-
103	533642.13	1293241.63	Картометрический	5.00	-
104	533658.81	1293216.58	Картометрический	5.00	-
105	533717.07	1293104.21	Картометрический	5.00	-
106	533747.77	1292996.59	Картометрический	5.00	-
107	533946.96	1293213.06	Аналитический	0.30	-
108	534186.50	1293323.12	Аналитический	0.20	-
109	534390.53	1293373.20	Картометрический	5.00	-
110	534528.87	1293330.46	Картометрический	5.00	-
111	534622.69	1293246.07	Картометрический	5.00	-
112	534672.54	1293178.04	Картометрический	5.00	-
113	534723.68	1292945.33	Аналитический	0.20	-
114	534728.74	1292928.76	Аналитический	0.20	-
115	534746.15	1292871.32	Аналитический	0.30	-
116	534753.04	1292699.39	Аналитический	0.30	-
117	534679.67	1292543.92	Аналитический	0.30	-
118	534716.87	1292362.10	Аналитический	0.30	-
119	535131.36	1292239.97	Картометрический	5.00	-
120	535275.14	1292238.94	Аналитический	0.30	-
121	535312.14	1292241.25	Аналитический	0.30	-
122	535359.56	1292250.50	Аналитический	0.30	-
123	535413.91	1292271.32	Аналитический	0.30	-
124	535485.61	1292301.38	Аналитический	0.30	-
125	535535.34	1292321.04	Аналитический	0.30	-
1	535595.18	1292364.33	Картометрический	5.00	-
126	530973.81	1291905.39	Аналитический	2.50	-
127	531115.23	1292106.51	Аналитический	0.20	-
128	530984.73	1292256.14	Аналитический	0.20	-
129	530962.13	1292275.87	Аналитический	0.20	-
130	530939.53	1292295.60	Аналитический	0.20	-

1	2	3	4	5	6
131	530916.93	1292315.33	Аналитический	0.20	-
132	530878.98	1292352.87	Аналитический	0.20	-
133	530858.88	1292370.42	Аналитический	0.20	-
134	530818.68	1292405.51	Аналитический	0.20	-
135	530801.11	1292420.86	Аналитический	0.20	-
136	530781.01	1292438.40	Аналитический	0.20	-
137	530760.91	1292455.95	Аналитический	0.20	-
138	530672.51	1292537.34	Аналитический	0.20	-
139	530641.71	1292564.93	Аналитический	0.20	-
140	530626.60	1292578.02	Аналитический	0.20	-
141	530611.45	1292590.86	Аналитический	0.20	-
142	530592.54	1292659.05	Аналитический	0.20	-
143	530526.75	1292712.21	Картометрический	1.00	-
144	530487.33	1292697.99	Картометрический	1.00	-
145	530406.52	1292632.28	Картометрический	1.00	-
146	530388.03	1292620.42	Картометрический	1.00	-
147	530377.10	1292611.08	Картометрический	1.00	-
148	530347.35	1292587.04	Картометрический	1.00	-
149	530340.22	1292583.73	Картометрический	1.00	-
150	530288.75	1292523.30	Картометрический	1.00	-
151	530256.03	1292518.58	Картометрический	1.00	-
152	530244.68	1292513.97	Картометрический	1.00	-
153	530230.13	1292517.82	Картометрический	1.00	-
154	530226.19	1292518.01	Картометрический	1.00	-
155	530222.24	1292515.95	Картометрический	1.00	-
156	530169.87	1292467.13	Картометрический	1.00	-
157	530122.38	1292450.40	Картометрический	1.00	-
158	530102.73	1292480.25	Картометрический	1.00	-
159	530099.47	1292484.87	Картометрический	1.00	-
160	530095.40	1292490.64	Картометрический	1.00	-
161	530094.88	1292490.98	Картометрический	1.00	-
162	530080.46	1292500.81	Картометрический	1.00	-
163	530075.09	1292503.90	Картометрический	1.00	-
164	530060.09	1292505.32	Картометрический	1.00	-
165	530024.31	1292495.76	Картометрический	1.00	-
166	530022.78	1292495.13	Картометрический	1.00	-
167	530002.35	1292486.75	Картометрический	1.00	-
168	529969.94	1292473.28	Картометрический	1.00	-
169	529923.50	1292455.57	Картометрический	1.00	-
170	529893.91	1292446.40	Картометрический	1.00	-
171	529875.91	1292438.78	Аналитический	0.20	-
172	529857.17	1292428.22	Аналитический	0.20	-
173	529821.23	1292411.75	Аналитический	0.20	-
174	529785.66	1292395.44	Аналитический	0.20	-
175	529766.62	1292386.72	Аналитический	0.20	-
176	529747.97	1292378.17	Аналитический	0.20	-
177	529729.45	1292367.57	Аналитический	0.20	-
178	529690.82	1292348.76	Аналитический	0.20	-

1	2	3	4	5	6
179	529696.92	1292326.00	Аналитический	0.20	-
180	529766.89	1292163.69	Картометрический	1.00	-
181	529778.00	1292140.97	Картометрический	1.00	-
182	529814.30	1292152.90	Аналитический	2.50	-
183	529864.32	1292166.84	Аналитический	2.50	-
184	529923.79	1292180.67	Картометрический	1.00	-
185	530036.51	1292212.40	Картометрический	1.00	-
186	530055.35	1292209.22	Картометрический	1.00	-
187	530124.05	1292228.60	Аналитический	2.50	-
188	530174.10	1292272.99	Аналитический	2.50	-
189	530195.82	1292292.25	Аналитический	2.50	-
190	530238.10	1292338.72	Аналитический	2.50	-
191	530241.85	1292341.88	Аналитический	2.50	-
192	530302.00	1292395.56	Аналитический	2.50	-
193	530325.96	1292417.46	Аналитический	2.50	-
194	530343.50	1292435.67	Аналитический	2.50	-
195	530349.43	1292429.47	Аналитический	2.50	-
196	530353.30	1292422.94	Аналитический	2.50	-
197	530359.75	1292414.98	Аналитический	2.50	-
198	530370.31	1292405.81	Аналитический	2.50	-
199	530393.51	1292390.60	Аналитический	2.50	-
200	530425.72	1292374.15	Аналитический	2.50	-
201	530488.62	1292348.45	Аналитический	2.50	-
202	530526.42	1292331.72	Аналитический	2.50	-
203	530546.26	1292323.43	Аналитический	2.50	-
204	530599.05	1292297.29	Аналитический	2.50	-
205	530622.41	1292292.37	Аналитический	2.50	-
206	530654.00	1292285.64	Аналитический	2.50	-
207	530674.72	1292278.00	Аналитический	2.50	-
208	530696.25	1292267.99	Аналитический	2.50	-
209	530710.08	1292259.78	Аналитический	2.50	-
210	530725.77	1292246.57	Аналитический	2.50	-
211	530744.59	1292230.12	Аналитический	2.50	-
212	530754.11	1292218.75	Аналитический	2.50	-
213	530766.79	1292204.50	Аналитический	2.50	-
214	530774.86	1292197.33	Аналитический	2.50	-
215	530803.22	1292179.24	Аналитический	2.50	-
216	530817.47	1292169.47	Аналитический	2.50	-
217	530838.24	1292150.74	Аналитический	2.50	-
218	530847.05	1292140.73	Аналитический	2.50	-
219	530850.78	1292134.97	Аналитический	2.50	-
220	530853.64	1292130.76	Аналитический	2.50	-
221	530861.97	1292119.16	Аналитический	2.50	-
222	530867.42	1292113.51	Аналитический	2.50	-
223	530881.92	1292101.14	Аналитический	2.50	-
224	530890.38	1292092.02	Аналитический	2.50	-
225	530905.91	1292073.00	Аналитический	2.50	-
226	530930.31	1292048.58	Аналитический	2.50	-

1	2	3	4	5	6
227	530934.73	1292043.22	Аналитический	2.50	-
228	530946.79	1292030.21	Аналитический	2.50	-
229	530980.02	1291974.37	Аналитический	2.50	-
126	530973.81	1291905.39	Аналитический	2.50	-
230	528713.10	1289969.70	Аналитический	0.30	-
231	528677.78	1290033.08	Аналитический	0.20	-
232	528663.18	1290070.25	Картометрический	1.00	-
233	528640.10	1290159.35	Картометрический	1.00	-
234	528608.33	1290223.70	Картометрический	1.00	-
235	528568.90	1290281.54	Картометрический	1.00	-
236	528537.09	1290351.24	Картометрический	1.00	-
237	528510.54	1290423.11	Картометрический	1.00	-
238	528490.40	1290500.28	Картометрический	1.00	-
239	528472.69	1290540.61	Картометрический	1.00	-
240	528426.84	1290533.75	Картометрический	1.00	-
241	528386.27	1290527.68	Картометрический	1.00	-
242	528175.71	1290523.62	Картометрический	1.00	-
243	528076.13	1290505.55	Картометрический	1.00	-
244	527895.97	1290435.74	Картометрический	1.00	-
245	527893.79	1290441.68	Аналитический	1.00	-
246	527842.63	1290408.74	Аналитический	1.00	-
247	527816.04	1290390.48	Аналитический	1.00	-
248	527747.26	1290343.29	Аналитический	1.00	-
249	527658.53	1290270.89	Аналитический	1.00	-
250	527653.41	1290264.94	Аналитический	1.00	-
251	527633.53	1290244.83	Аналитический	1.00	-
252	527785.75	1290055.08	Картометрический	1.00	-
253	527772.82	1289958.91	Картометрический	5.00	-
254	527772.46	1289956.24	Картометрический	5.00	-
255	527850.10	1289702.35	Картометрический	5.00	-
256	527871.47	1289606.93	Картометрический	5.00	-
257	527882.50	1289546.70	Картометрический	5.00	-
258	527924.88	1289403.31	Картометрический	5.00	-
259	527928.65	1289392.89	Картометрический	5.00	-
260	527937.58	1289375.80	Аналитический	0.30	-
261	527971.49	1289391.26	Аналитический	0.30	-
262	528029.08	1289424.04	Аналитический	0.30	-
263	528229.73	1289558.63	Аналитический	0.30	-
264	528354.35	1289704.47	Аналитический	0.30	-
230	528713.10	1289969.70	Аналитический	0.30	-




3. Сведения о характерных точках части (частей) границы объекта					
Обозначение характерных точек части границы	Координаты, м		Метод определения координат характерной точки	Средняя квадратическая погрешность положения характерной точки (Mt), м	Описание обозначения точки на местности (при наличии)
	X	Y			
1	2	3	4	5	6
Часть №					
-	-	-	-	-	-



Раздел 4  
План границ объекта




Используемые условные знаки и обозначения:

-  границы территориальной зоны
-  границы муниципального образования
-  характеристическая точка границ территориальной зоны

Масштаб 1:8000

Руководитель БУВО «Нормативно - проектный центр»

Подпись  Ю.В. Шалыгина Дата « 4 » октября 2022 г.

Место для отиска беглого (при наличии) листа, составившего описание местоположения границ объекта

».