



Правовое управление правительства
Воронежской области

ЗАРЕГИСТРИРОВАНО

« 15 » 07 20 22.

Регистрационный номер № 825

**Управление по охране объектов культурного наследия
Воронежской области**

П Р И К А З

01 июля 2022 г.

№ 71-01-07/283

Воронеж

**О внесении изменения в приказ управления по охране объектов
культурного наследия Воронежской области от 28.11.2019 №71-01-07/327**

В соответствии с ч. 3 ст. 34.1 Федерального закона от 25 июня 2002 года № 73-ФЗ «Об объектах культурного наследия (памятниках истории и культуры) народов Российской Федерации», Законом Воронежской области от 05.05.2015 № 46-ОЗ «Об особенностях правового регулирования отношений, связанных с сохранением, использованием, популяризацией и государственной охраной объектов культурного наследия на территории Воронежской области», Положением об управлении по охране объектов культурного наследия Воронежской области, утвержденным постановлением правительства Воронежской области от 13.04.2015 № 275, в связи с утверждением границ территории объекта культурного наследия и приведения в соответствие с действующим законодательством нормативного правового акта

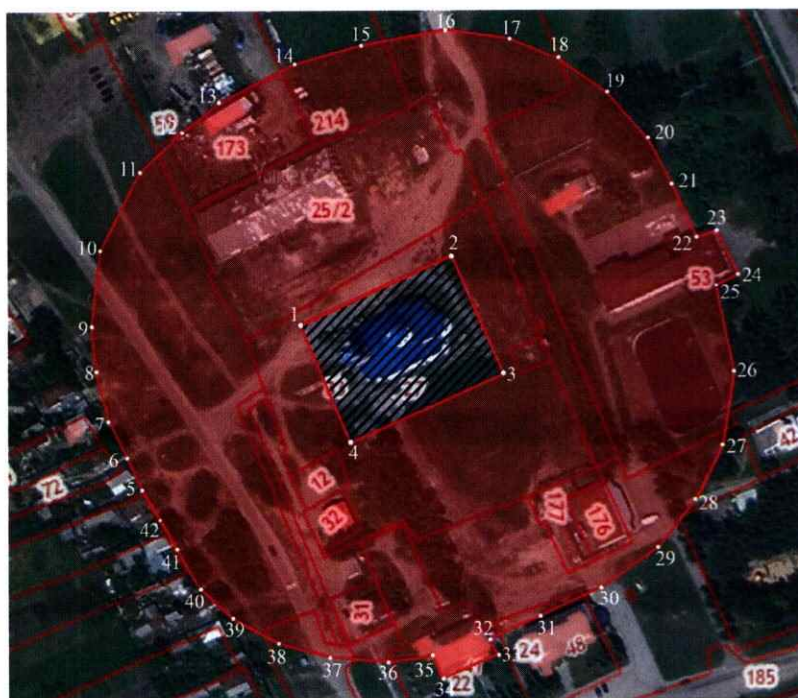
п р и к а з ы в а ю:

1. Внести в графическое описание местоположения границ (с перечнем координат характерных точек этих границ) защитных зон объектов культурного наследия, расположенных на территории Воронежской области, утвержденное приказом управления по охране объектов культурного





наследия Воронежской области от 28.11.2019 № 71-01-07/327 «Об утверждении графического описания местоположения границ (с перечнем координат характерных точек этих границ) защитных зон объектов культурного наследия, расположенных на территории Воронежской области» (в редакции приказов управления по охране объектов культурного наследия Воронежской области от 09.09.2020 № 71-01-07/465, от 15.02.2021 № 71-01-07/72, от 06.04.2021 № 71-01-07/128, от 23.03.2022 № 71-01-07/130, от 11.05.2022 № 71-01-07/181), изменение, изложив пункт 28 в новой редакции:

«28. Объект культурного наследия «Церковь св. Пантелеймона», Воронежская область, Калачеевский район, с. Пришиб, ул. 20 лет Октября, 82б

28.1. Графическое описание местоположения границ защитной зоны



Условные обозначения:

-  - граница защитной зоны
-  - характерная точка границ защитной зоны
-  - кадастровый номер земельного участка
-  - границы территории ОКН «Церковь св. Пантелеймона»

28.2. Перечень координат характерных точек границ защитной зоны

Номер характерной точки	Всемирная геодезическая система координат 1984 года (WGS-84)		Координаты характерных точек в местной системе координат (МСК-36)	
	широта	долгота	X	Y
Внутренний контур				
1	50.45671008	41.00699414	381893.078	1429319.720
2	50.45689794	41.00772772	381915.741	1429371.095
3	50.45654103	41.00798522	381876.668	1429390.727
4	50.45636431	41.00723689	381855.208	1429338.262
Внешний контур				
5	50.45609162	41.00587333	381821.590	1429242.477
6	50.45619265	41.00579956	381832.649	1429236.858
7	50.45635618	41.00568289	381850.555	1429227.956
8	50.45655546	41.00561639	381872.558	1429222.482
9	50.45671309	41.00558365	381890.010	1429219.562
10	50.45698547	41.00564723	381920.457	1429223.047
11	50.45726552	41.00587299	381952.148	1429238.018
12	50.45742220	41.00612378	381970.178	1429255.232
13	50.45753863	41.00634640	381983.664	1429270.598
14	50.45764875	41.00678152	381996.961	1429301.076
15	50.45770411	41.00707989	382003.838	1429322.051
16	50.45780251	41.00769025	382016.255	1429365.014
17	50.45777034	41.00808271	382013.624	1429393.000
18	50.45770156	41.00836367	382006.653	1429413.209
19	50.45757657	41.00867078	381993.493	1429435.486
20	50.45740448	41.00889475	381974.895	1429452.039
21	50.45723424	41.00902856	381956.284	1429462.183
22	50.45703521	41.00919200	381934.543	1429474.541
23	50.45705832	41.00928856	381937.347	1429481.309
24	50.45689993	41.00943071	381920.074	1429492.001
25	50.45687021	41.00932557	381916.515	1429484.648

26	50.45653778	41.00940255	381879.729	1429491.372
27	50.45632726	41.00934945	381856.187	1429488.398
28	50.45615593	41.00925503	381836.904	1429482.342
29	50.45588880	41.00895462	381806.469	1429462.023
30	50.45573298	41.00861130	381788.310	1429438.236
31	50.45563932	41.00823835	381776.993	1429412.109
32	50.45555071	41.00794666	381766.434	1429391.733
33	50.45548040	41.00800512	381758.756	1429396.150
34	50.45539650	41.00767387	381748.625	1429372.948
35	50.45547612	41.00759877	381757.299	1429367.314
36	50.45545610	41.00733109	381754.426	1429348.384
37	50.45547527	41.00700466	381755.770	1429325.134
38	50.45553092	41.00669888	381761.222	1429303.212
39	50.45562158	41.00642318	381770.640	1429283.294
40	50.45573545	41.00623408	381782.848	1429269.437
41	50.45587843	41.00608522	381798.391	1429258.327
42	50.45598351	41.00596316	381809.783	1429249.264

».

2. Контроль за исполнением настоящего приказа оставляю за собой.

Заместитель руководителя управления

 М.М. Ивкович