



Правовое управление правительства
Воронежской области

ЗАРЕГИСТРИРОВАНО

«15» 07 2022г.

Регистрационный номер № 232

**Управление по охране объектов культурного наследия
Воронежской области**

П Р И К А З

27 июня 2022 г.

№ 71-01-07/274

Воронеж

**О включении выявленного объекта культурного наследия в единый
государственный реестр объектов культурного наследия (памятников
истории и культуры) народов Российской Федерации в качестве
объекта культурного наследия регионального значения
«Дом Чукардина»**

В соответствии со статьями 3.1, 5.1, 9.2, 18 Федерального закона от 25.06.2002 «Об объектах культурного наследия (памятниках истории и культуры) народов Российской Федерации», пунктом 3.1.6 Положения об управлении по охране объектов культурного наследия Воронежской области, утвержденного постановлением правительства Воронежской области от 13.04.2015 № 275, на основании акта, составленного по результатам государственной историко-культурной экспертизы,

п р и к а з ы в а ю:

1. Включить в единый государственный реестр объектов культурного наследия (памятников истории и культуры) народов Российской Федерации (далее - реестр) в качестве объекта культурного наследия регионального значения памятник «Дом Чукардина», конец XIX века, расположенный по адресу: Воронежская область, Острогожский район, г. Острогожск, ул. Карла Маркса, 20-а.

2. Утвердить границы территории объекта культурного наследия регионального значения «Дом Чукардина», расположенного по адресу:

Воронежская область, Острогожский район, г. Острогожск, ул. Карла Маркса, 20-а, согласно приложению к настоящему приказу.

3. Начальнику отдела государственной охраны управления (Шевченко) обеспечить:

3.1. Направление в Министерство культуры Российской Федерации заявления о регистрации в реестре объекта культурного наследия регионального значения «Дом Чукардина» в срок, не превышающий одного месяца со дня вступления в силу настоящего приказа.

3.2. Направление в орган регистрации прав копии приказа, а также сведений, содержащих графическое описание местоположения границ территории объекта культурного наследия «Дом Чукардина», с перечнем координат характерных точек этих границ в системе координат, установленной для ведения Единого государственного реестра недвижимости, в срок, не превышающий пяти рабочих дней со дня вступления в силу настоящего приказа.

3.3. Уведомление лиц, являющихся собственниками или иными законными владельцами объекта, указанного в пункте 1 настоящего приказа, о включении объекта культурного наследия в реестр в срок, не превышающий трех рабочих дней со дня вступления в силу настоящего приказа.

4. Исключить из Перечня выявленных объектов культурного наследия Воронежской области объект «Дом Чукардина» (Воронежская область, Острогожский район, г. Острогожск, ул. К. Маркса, 20-а).

5. Контроль за исполнением настоящего приказа оставляю за собой.

Заместитель руководителя управления



М.М. Ивкович

УТВЕРЖДЕНЫ
приказом управления по охране
объектов культурного наследия
Воронежской области
от 27.06.2022 № 71-01-07/274









**Границы территории объекта культурного наследия
регионального значения «Дом Чукардина», расположенного по адресу:
Воронежская область, Острогожский район, г. Острогожск, ул. Карла
Маркса, 20-а**

**1. Графическое описание местоположения границ территории
объекта культурного наследия**



Масштаб 1:1000

Условные обозначения:

-  - границы кадастрового квартала
-  - границы земельного участка, установленные в соответствии с федеральным законодательством, включенные в ЕГРН
-  - границы территории объекта культурного наследия
-  1, 2 - характерные точки границ территории объекта культурного наследия
-  36:19:0103019 - номер кадастрового квартала
-  - объект культурного наследия
-  - территория объекта культурного наследия
-  - пристройки, не имеющие историко-культурной ценности

2. Координаты характерных точек границ объекта культурного наследия

Номер характерной точки	Координаты характерных точек в местной системе координат Система координат МСК-36 (S= 466 кв. м)	
	X	Y
1	424381.49	1292084.47
2	424358.09	1292097.73
3	424366.52	1292112.69
4	424389.69	1292100.44