



Правовое управление правительства
Воронежской области

ЗАРЕГИСТРИРОВАНО

« 15 » 08 2022.

Регистрационный номер № 255

**Управление по охране объектов культурного наследия
Воронежской области**

П Р И К А З

27 июня 2022 г.

№ 71-01-07/272

Воронеж

О включении выявленного объекта культурного наследия в единый государственный реестр объектов культурного наследия (памятников истории и культуры) народов Российской Федерации в качестве объекта культурного наследия регионального значения «Воинское захоронение № 486. Могила лейтенанта Белоглазкина Н.П.»

В соответствии со статьями 3.1, 5.1, 9.2, 18 Федерального закона от 25.06.2002 «Об объектах культурного наследия (памятниках истории и культуры) народов Российской Федерации», пунктом 3.1.6 Положения об управлении по охране объектов культурного наследия Воронежской области, утвержденного постановлением правительства Воронежской области от 13.04.2015 № 275, на основании акта, составленного по результатам государственной историко-культурной экспертизы,

п р и к а з ы в а ю:

1. Включить в единый государственный реестр объектов культурного наследия (памятников истории и культуры) народов Российской Федерации (далее - реестр) в качестве объекта культурного наследия регионального значения памятник «Воинское захоронение № 486. Могила лейтенанта Белоглазкина Н.П.», 1942 г., расположенный по адресу: Воронежская область, г. Воронеж, Семилукское лесничество, Подгоренское

участковое лесничество, урочище «Задонское шоссе», кв. 98, часть кв. 10, часть кв. 138, часть кв. 139, (в 400 метрах к северу от здания родильного дома «Перинатальный центр № 2», Московский проспект, 151а).

2. Утвердить границы территории объекта культурного наследия регионального значения «Воинское захоронение № 486. Могила лейтенанта Белоглазкина Н.П.», расположенного по адресу: Воронежская область, г. Воронеж, Семилукское лесничество, Подгоренское участковое лесничество, урочище «Задонское шоссе», кв. 98, часть кв. 10, часть кв. 138, часть кв. 139, (в 400 метрах к северу от здания родильного дома «Перинатальный центр № 2», Московский проспект, 151а), согласно приложению к настоящему приказу.

3. Начальнику отдела государственной охраны управления (Шевченко) обеспечить:

3.1. Направление в Министерство культуры Российской Федерации заявления о регистрации в реестре объекта культурного наследия регионального значения «Воинское захоронение № 486. Могила лейтенанта Белоглазкина Н.П.» в срок, не превышающий одного месяца со дня вступления в силу настоящего приказа.

3.2. Направление в орган регистрации прав копии приказа, а также сведений, содержащих графическое описание местоположения границ территории объекта культурного наследия «Воинское захоронение № 486. Могила лейтенанта Белоглазкина Н.П.», с перечнем координат характерных точек этих границ в системе координат, установленной для ведения Единого государственного реестра недвижимости, в срок, не превышающий пяти рабочих дней со дня вступления в силу настоящего приказа.

3.3. Уведомление лиц, являющихся собственниками или иными законными владельцами объекта, указанного в пункте 1 настоящего приказа, о включении объекта культурного наследия в реестр в срок, не

превышающий трех рабочих дней со дня вступления в силу настоящего приказа.

4. Исключить из Перечня выявленных объектов культурного наследия Воронежской области объект «Братская могила № 486 (могила лейтенанта Белоглазкина Н.П.)» (Воронежская область, г. Воронеж, Московский пр., 151 (около обл. роддома).

5. Контроль за исполнением настоящего приказа оставляю за собой.

Заместитель руководителя управления



М.М. Ивкович






УТВЕРЖДЕНЫ
приказом управления по охране
объектов культурного наследия
Воронежской области
от 27.06.2022 № 71-01-07/272

**Границы территории объекта культурного наследия
регионального значения «Воинское захоронение № 486. Могила
лейтенанта Белоглазкина Н.П.», расположенного по адресу:
Воронежская область, г. Воронеж, Семилукское лесничество,
Подгоренское участковое лесничество, урочище «Задонское шоссе»,
кв. 98, часть кв. 10, часть кв. 138, часть кв. 139, (в 400 метрах к северу от
здания родильного дома «Перинатальный центр № 2», Московский
проспект, 151а)**

**1. Графическое описание местоположения границ территории
объекта культурного наследия**



Масштаб 1:1000

	Условные обозначения:
	- границы кадастрового квартала
	- границы земельного участка, установленные в соответствии с федеральным законодательством, включенные в ЕГРН
	- границы территории объекта культурного наследия
1, 2	- характерные точки границ территории объекта культурного наследия
:42537	- кадастровый номер земельного участка
36:34:0202025	- номер кадастрового квартала
	- территория объекта культурного наследия

2. Координаты характерных точек границ объекта культурного наследия

Номер характерной точки	Координаты характерных точек в местной системе координат Система координат МСК-36 (S = 12 кв. м)	
	X	Y
1	522773.95	1297985.26
2	522774.16	1297989.34
3	522771.18	1297989.56
4	522770.97	1297985.48