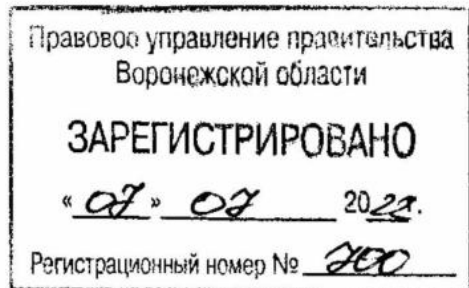




**ДЕПАРТАМЕНТ
АРХИТЕКТУРЫ И ГРАДОСТРОИТЕЛЬСТВА
ВОРОНЕЖСКОЙ ОБЛАСТИ**



ПРИКАЗ

28.06.2022

№ 45-01-04/660

г. Воронеж

**Об утверждении правил землепользования и застройки
Чистополянского сельского поселения Рамонского муниципального
района Воронежской области**

В соответствии с Градостроительным кодексом Российской Федерации, Федеральным законом от 06.10.2003 № 131-ФЗ «Об общих принципах организации местного самоуправления в Российской Федерации», законами Воронежской области от 07.07.2006 № 61-ОЗ «О регулировании градостроительной деятельности в Воронежской области», от 20.12.2018 № 173-ОЗ «О перераспределении полномочий по утверждению правил землепользования и застройки между органами местного самоуправления поселений Воронежской области, городского округа город Нововоронеж, Борисоглебского городского округа и исполнительными органами государственной власти Воронежской области», постановлением правительства Воронежской области от 31.12.2014 № 1240 «Об утверждении Положения о департаменте архитектуры и градостроительства Воронежской области», на основании приказа департамента архитектуры и градостроительства Воронежской области от 01.03.2019 № 45-01-04/27 «О подготовке проектов правил землепользования и застройки поселений

Аннинского, Бобровского, Верхнемамонского, Верхнехавского, Воробьёвского, Каширского, Лискинского, Новоусманского, Ольховатского, Павловского, Панинского, Подгоренского, Рамонского, Семилукского и Хохольского муниципальных районов и городского округа город Нововоронеж Воронежской области», с учетом заключения о результатах публичных слушаний от 15.03.2022

п р и к а з ы в а ю:

1. Утвердить прилагаемые правила землепользования и застройки Чистополянского сельского поселения Рамонского муниципального района Воронежской области.

2. Признать утратившими силу следующие решения Совета народных депутатов Чистополянского сельского поселения Рамонского муниципального района Воронежской области:

- от 16.02.2012 № 81 «Об утверждении Правил землепользования и застройки Чистополянского сельского поселения Рамонского муниципального района Воронежской области»;

- от 28.10.2016 № 54 «О внесении изменения в Правила землепользования и застройки Чистополянского сельского поселения Рамонского муниципального района Воронежской области»;

- от 12.05.2017 № 73 «О внесении изменения в Правила землепользования и застройки Чистополянского сельского поселения Рамонского муниципального района Воронежской области».

3. Контроль исполнения настоящего приказа возложить на заместителя руководителя департамента архитектуры и градостроительства Воронежской области – начальника отдела территориального планирования Беляеву С.М.

Руководитель департамента
архитектуры и градостроительства
Воронежской области



А.А. Еренков

УТВЕРЖДЕНЫ
приказом департамента
архитектуры и градостроительства
Воронежской области
от 28.06.2022 № 45-01-04/660

**ПРАВИЛА ЗЕМЛЕПОЛЬЗОВАНИЯ И ЗАСТРОЙКИ
ЧИСТОПОЛЯНСКОГО СЕЛЬСКОГО ПОСЕЛЕНИЯ
РАМОНСКОГО МУНИЦИПАЛЬНОГО РАЙОНА
ВОРОНЕЖСКОЙ ОБЛАСТИ**

**ЧАСТЬ I. ПОРЯДОК ПРИМЕНЕНИЯ ПРАВИЛ
ЗЕМЛЕПОЛЬЗОВАНИЯ И ЗАСТРОЙКИ И ВНЕСЕНИЯ В НИХ
ИЗМЕНЕНИЙ**

Раздел 1. Общие положения

**1. Предмет регулирования и цели подготовки правил
землепользования и застройки Чистополянского сельского поселения
Рамонского муниципального района Воронежской области**

1. Правила землепользования и застройки Чистополянского сельского поселения Рамонского муниципального района Воронежской области (далее – Правила) являются документом градостроительного зонирования, который утверждается нормативным правовым актом департамента архитектуры и градостроительства Воронежской области и в котором устанавливаются территориальные зоны, градостроительные регламенты, порядок применения такого документа и порядок внесения в него изменений.

2. Правила разработаны в соответствии с Градостроительным кодексом Российской Федерации (далее – ГрК РФ), Земельным кодексом Российской Федерации, Федеральным законом от 06.10.2003 № 131-ФЗ «Об общих принципах организации местного самоуправления в Российской Федерации», иными нормативными правовыми актами Российской Федерации, Воронежской области, муниципальными правовыми актами

муниципального образования с учетом положений нормативных актов и документов, определяющих основные направления социально-экономического и градостроительного развития муниципального образования, а также сведений Единого государственного реестра недвижимости, сведений, документов и материалов, содержащихся в государственных информационных системах обеспечения градостроительной деятельности.

3. Правила разработаны в целях:

- создания условий для устойчивого развития территории муниципального образования, сохранения окружающей среды и объектов культурного наследия;

- создания условий для планировки территории муниципального образования;

- обеспечения прав и законных интересов физических и юридических лиц, в том числе правообладателей земельных участков и объектов капитального строительства;

- создания условий для привлечения инвестиций, в том числе путем предоставления возможности выбора наиболее эффективных видов разрешенного использования земельных участков и объектов капитального строительства.

2. Основные понятия, используемые в Правилах

В настоящих Правилах используются основные понятия, установленные законодательством Российской Федерации.

3. Сфера применения Правил

1. Действие настоящих Правил распространяется на всю территорию Чистополянского сельского поселения Рамонского муниципального района Воронежской области. Правила обязательны для соблюдения органами государственной власти, органами местного самоуправления, физическими и юридическими лицами, при осуществлении ими градостроительной деятельности на территории Чистополянского

сельского поселения Рамонского муниципального района Воронежской области.

2. Настоящие Правила применяются наряду с:

– техническими регламентами и иными обязательными требованиями, установленными в соответствии с законодательством в целях обеспечения безопасности жизни и здоровья людей, надежности и безопасности зданий, строений и сооружений, сохранения окружающей природной среды и объектов культурного наследия;

– региональными и местными нормативами градостроительного проектирования.

4. Содержание и порядок применения Правил

1. Правила включают в себя:

- 1) порядок их применения и внесения изменений в Правила;
- 2) карту градостроительного зонирования;
- 3) градостроительные регламенты.

Обязательным приложением к настоящим Правилам являются сведения о границах территориальных зон, которые должны содержать графическое описание местоположения границ территориальных зон, перечень координат характерных точек этих границ в системе координат, используемой для ведения Единого государственного реестра недвижимости.

2. Порядок применения Правил и внесения в них изменений включает в себя положения:

- 1) о регулировании землепользования и застройки;
- 2) об изменении видов разрешенного использования земельных участков и объектов капитального строительства физическими и юридическими лицами;
- 3) о подготовке документации по планировке территории органами местного самоуправления;
- 4) о проведении общественных обсуждений или публичных слушаний по вопросам землепользования и застройки;

- 5) о внесении изменений в Правила;
- 6) о регулировании иных вопросов землепользования и застройки.

5. Использование объектов недвижимости, не соответствующих настоящим Правилам

1. Земельные участки или объекты капитального строительства, виды разрешенного использования, предельные (минимальные и (или) максимальные) размеры и предельные параметры которых не соответствуют градостроительному регламенту, могут использоваться без установления срока приведения их в соответствие с градостроительным регламентом, за исключением случаев, если использование таких земельных участков и объектов капитального строительства опасно для жизни или здоровья человека, для окружающей среды, объектов культурного наследия.

2. Реконструкция указанных в подпункте 1 настоящего пункта объектов капитального строительства может осуществляться только путем приведения таких объектов в соответствие с градостроительным регламентом или путем уменьшения их несоответствия предельным параметрам разрешенного строительства, реконструкции. Изменение видов разрешенного использования указанных земельных участков и объектов капитального строительства может осуществляться путем приведения их в соответствие с видами разрешенного использования земельных участков и объектов капитального строительства, установленными градостроительным регламентом.

3. В случае если использование указанных в подпункте 1 настоящего пункта земельных участков и объектов капитального строительства продолжается и опасно для жизни или здоровья человека, для окружающей среды, объектов культурного наследия, в соответствии с федеральными законами может быть наложен запрет на использование таких земельных участков и объектов.

6. Открытость и доступность информации о землепользовании и застройке

1. Настоящие Правила являются открытыми и общедоступными.
2. Настоящие Правила подлежат опубликованию в порядке, установленном для официального опубликования нормативных правовых актов Воронежской области, и размещению в федеральной государственной информационной системе территориального планирования и в государственной информационной системе обеспечения градостроительной деятельности.

Раздел 2. Положения о регулировании землепользования и застройки

7. Перераспределение полномочий между органами местного самоуправления Чистополянского сельского поселения Рамонского муниципального района Воронежской области и департаментом архитектуры и градостроительства Воронежской области

1. На основании Закона Воронежской области от 20.12.2018 № 173-ОЗ «О перераспределении полномочий по утверждению правил землепользования и застройки между органами местного самоуправления поселений Воронежской области, городского округа город Нововоронеж, Борисоглебского городского округа и исполнительными органами государственной власти Воронежской области» (далее – Закон Воронежской области) и в соответствии со статьей 8.2 ГрК РФ, пунктом 6.1 статьи 26.3 Федерального закона от 06.10.1999 № 184-ФЗ «Об общих принципах организации законодательных (представительных) и исполнительных органов государственной власти субъектов Российской Федерации», частью 1.2 статьи 17 Федерального закона от 06.10.2003 № 131-ФЗ «Об общих принципах организации местного самоуправления в Российской Федерации» полномочия по утверждению Правил перераспределены между органами местного самоуправления Чистополянского сельского поселения Рамонского муниципального района Воронежской области и департаментом архитектуры

и градостроительства Воронежской области (далее – Уполномоченный орган) на срок, установленный Законом Воронежской области.

2. После истечения срока, указанного в Законе Воронежской области, полномочия Уполномоченного органа, предусмотренные настоящими Правилами, осуществляются органами местного самоуправления Чистополянского сельского поселения Рамонского муниципального района Воронежской области в соответствии с требованиями ГрК РФ.

8. Полномочия Уполномоченного органа по вопросам землепользования и застройки

1. Полномочия Уполномоченного органа по вопросам землепользования и застройки включают:

1) принятие решений о подготовке проекта Правил, о подготовке проекта о внесении изменений в Правила;

2) утверждение Правил, утверждение внесения изменений в Правила;

3) принятие решений о предоставлении разрешений на условно разрешенный вид использования объектов капитального строительства или земельного участка;

4) принятие решений о предоставлении разрешения на отклонение от предельных параметров разрешенного строительства, реконструкции объектов капитального строительства;

5) иные полномочия в соответствии с действующим законодательством.

9. Комиссия по подготовке проектов Правил

1. Комиссия по подготовке проектов правил землепользования и застройки поселений Воронежской области, городского округа город Нововоронеж, Борисоглебского городского округа (далее – Комиссия) является специально созданным постоянно действующим коллегиальным органом при Уполномоченном органе в целях реализации полномочий,

указанных в пункте 8 настоящих Правил, перераспределенных в соответствии с Законом Воронежской области и обеспечения выполнения задач градостроительного зонирования.

2. Комиссия создается и прекращает свою деятельность приказом Уполномоченного органа.

3. Состав и порядок деятельности Комиссии утверждается приказом Уполномоченного органа.

Раздел 3. Положения об изменении видов разрешенного использования земельных участков и объектов капитального строительства физическими и юридическими лицами

10. Изменение видов разрешенного использования земельных участков и объектов капитального строительства

1. Для каждой из установленных настоящими Правилами территориальных зон могут устанавливаться основные, условно разрешенные и вспомогательные виды разрешенного использования земельных участков и объектов капитального строительства.

2. Изменение одного вида разрешенного использования земельных участков и объектов капитального строительства на другой вид такого использования осуществляется в соответствии с градостроительным регламентом при условии соблюдения требований технических регламентов.

3. Основные и вспомогательные виды разрешенного использования земельных участков и объектов капитального строительства правообладателями земельных участков и объектов капитального строительства, за исключением органов государственной власти, органов местного самоуправления, государственных и муниципальных учреждений, государственных и муниципальных унитарных предприятий, выбираются самостоятельно без дополнительных разрешений и согласования.

4. Решения об изменении одного вида разрешенного использования земельных участков и объектов капитального строительства, расположенных

на землях, на которые действие градостроительных регламентов не распространяется или для которых градостроительные регламенты не устанавливаются, на другой вид такого использования принимаются в соответствии с федеральными законами.

11. Предоставление разрешения на условно разрешенный вид использования земельного участка или объекта капитального строительства

1. Физическое или юридическое лицо, заинтересованное в предоставлении разрешения на условно разрешенный вид использования земельного участка или объекта капитального строительства (далее - разрешение на условно разрешенный вид использования), направляет заявление о предоставлении разрешения на условно разрешенный вид использования в Комиссию. Заявление о предоставлении разрешения на условно разрешенный вид использования может быть направлено в форме электронного документа, подписанного электронной подписью в соответствии с требованиями Федерального закона от 06.04.2011 № 63-ФЗ «Об электронной подписи».

2. Порядок предоставления разрешения на условно разрешенный вид использования земельного участка или объекта капитального строительства определен статьей 39 ГрК РФ.

3. Проект решения о предоставлении разрешения на условно разрешенный вид использования подлежит рассмотрению на общественных обсуждениях или публичных слушаниях, проводимых в порядке, установленном статьей 5.1 ГрК РФ, с учетом положений статьи 39 ГрК РФ.

12. Предоставление разрешения на отклонение от предельных параметров разрешенного строительства, реконструкции объектов капитального строительства

1. Правообладатели земельных участков, размеры которых меньше установленных градостроительным регламентом минимальных размеров земельных участков либо конфигурация, инженерно-геологические или иные характеристики которых неблагоприятны для застройки, вправе обратиться

за разрешениями на отклонение от предельных параметров разрешенного строительства, реконструкции объектов капитального строительства (далее также – разрешение на отклонение от предельных параметров).

2. Правообладатели земельных участков вправе обратиться за разрешениями на отклонение от предельных параметров разрешенного строительства, реконструкции объектов капитального строительства, если такое отклонение необходимо в целях однократного изменения одного или нескольких предельных параметров разрешенного строительства, реконструкции объектов капитального строительства, установленных градостроительным регламентом для конкретной территориальной зоны, не более чем на десять процентов.

3. Порядок предоставления разрешения на отклонение от предельных параметров определен статьей 40 ГрК РФ.

4. Проект решения о предоставлении разрешения на отклонение от предельных параметров подлежит рассмотрению на общественных обсуждениях или публичных слушаниях, проводимых в порядке, установленном статьей 5.1 ГрК РФ, с учетом положений статьи 39 ГрК РФ, за исключением случая, указанного в части 1.1 статьи 40 ГрК РФ.

Раздел 4. Положения о подготовке документации по планировке территории органами местного самоуправления

13. Общие положения о подготовке документации по планировке территории

1. Подготовка документации по планировке территории осуществляется в целях обеспечения устойчивого развития территорий, в том числе выделения элементов планировочной структуры, установления границ земельных участков, установления границ зон планируемого размещения объектов капитального строительства.

2. Подготовка документации по планировке территории осуществляется в соответствии с главой 5 ГрК РФ.

3. Состав и содержание документации по планировке территории определяется ГрК РФ.

Раздел 5. Положения о проведении общественных обсуждений или публичных слушаний по вопросам землепользования и застройки

14. Общие положения о порядке проведения общественных обсуждений или публичных слушаний в сфере градостроительной деятельности

1. В целях соблюдения права человека на благоприятные условия жизнедеятельности, прав и законных интересов правообладателей земельных участков и объектов капитального строительства по проектам правил землепользования и застройки, проектам планировки территории, проектам межевания территории, проектам, предусматривающим внесение изменений в один из указанных утвержденных документов, проектам решений о предоставлении разрешения на условно разрешенный вид использования земельного участка или объекта капитального строительства, проектам решений о предоставлении разрешения на отклонение от предельных параметров разрешенного строительства, реконструкции объектов капитального строительства в соответствии с уставом муниципального образования и (или) нормативным правовым актом представительного органа муниципального образования и с учетом положений ГрК РФ проводятся общественные обсуждения или публичные слушания, за исключением случаев, предусмотренных ГрК РФ и другими федеральными законами.

2. Порядок проведения общественных обсуждений или публичных слушаний определяется ГрК РФ, Уставом Чистополянского сельского поселения Рамонского муниципального района Воронежской области и (или) нормативным правовым актом представительного органа муниципального образования.

Раздел 6. Положения о внесении изменений в Правила

15. Основания и порядок внесения изменений в Правила

1. Основания для рассмотрения вопроса о внесении изменений в настоящие Правила предусмотрены статьей 33 ГрК РФ.
2. Внесение изменений в Правила осуществляется в порядке, предусмотренном статьями 31 и 32 ГрК РФ, с учетом особенностей, установленных статьей 33 ГрК РФ.

Раздел 7. Положения о регулировании иных вопросов землепользования и застройки

16. Общие принципы регулирования иных вопросов землепользования и застройки на территории Чистополянского сельского поселения Рамонского муниципального района Воронежской области

Иные вопросы землепользования и застройки на территории Чистополянского сельского поселения Рамонского муниципального района Воронежской области регулируются законодательством Российской Федерации, Воронежской области, муниципальными правовыми актами Чистополянского сельского поселения Рамонского муниципального района Воронежской области.

ЧАСТЬ II. КАРТА ГРАДОСТРОИТЕЛЬНОГО ЗОНИРОВАНИЯ

17. Карты градостроительного зонирования

1. Карта градостроительного зонирования территории Чистополянского сельского поселения Рамонского муниципального района Воронежской области.



ПРАВИЛА ЗЕМЛЕПОЛЬЗОВАНИЯ И ЗАСТРОЙКИ

Карта градостроительного зонирования территории

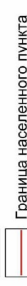
Чистополянского сельского поселения Рамонского муниципального района Воронежской области

УСЛОВНЫЕ ОБОЗНАЧЕНИЯ

Территориальные границы

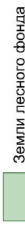


Граница сельского поселения

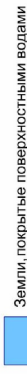


Граница населенного пункта

Территории, для которых градостроительные регламенты не устанавливаются



Земли лесного фонда



Земли, покрытые поверхностными водами



Сельскохозяйственные угодья в составе земель сельскохозяйственного назначения

Территориальные зоны



Ж1/1
Зона застройки индивидуальными жилыми домами села Чистая Поляна



Ж1/2
Зона застройки индивидуальными жилыми домами хутора Камышовка



Ж1/3
Зона застройки индивидуальными жилыми домами хутора Сапожок



Ж1/4
Зона застройки индивидуальными жилыми домами села Трешевка



ОД/4
Общественно-деловая зона села Чистая Поляна



Р1/1
Зона рекреационного назначения - объектов отдыха села Чистая Поляна



Р1
Зона рекреационного назначения - объектов отдыха за границами населенных пунктов



СХ1
Зона сельскохозяйственного производства за границами населенных пунктов



ИТ1/1
Зона улиц, дорог, инженерной и транспортной инфраструктуры села Чистая Поляна



ИТ1/4
Зона улиц, дорог, инженерной и транспортной инфраструктуры села Трешевка



ИТ1
Зона улиц, дорог, инженерной и транспортной инфраструктуры за границами населенных пунктов



ИТ1/4
Зона ритуальных объектов села Чистая Поляна за границами населенных пунктов



ИТ1
Зона ритуальных объектов села Чистая Поляна за границами населенных пунктов



ИТ1/4
Зона ритуальных объектов села Чистая Поляна за границами населенных пунктов



ИТ1
Зона ритуальных объектов села Чистая Поляна за границами населенных пунктов



ИТ1/4
Зона ритуальных объектов села Чистая Поляна за границами населенных пунктов



ИТ1
Зона ритуальных объектов села Чистая Поляна за границами населенных пунктов



ИТ1/4
Зона ритуальных объектов села Чистая Поляна за границами населенных пунктов



ИТ1
Зона ритуальных объектов села Чистая Поляна за границами населенных пунктов



ИТ1/4
Зона ритуальных объектов села Чистая Поляна за границами населенных пунктов



ИТ1
Зона ритуальных объектов села Чистая Поляна за границами населенных пунктов



ИТ1/4
Зона ритуальных объектов села Чистая Поляна за границами населенных пунктов



ИТ1
Зона ритуальных объектов села Чистая Поляна за границами населенных пунктов

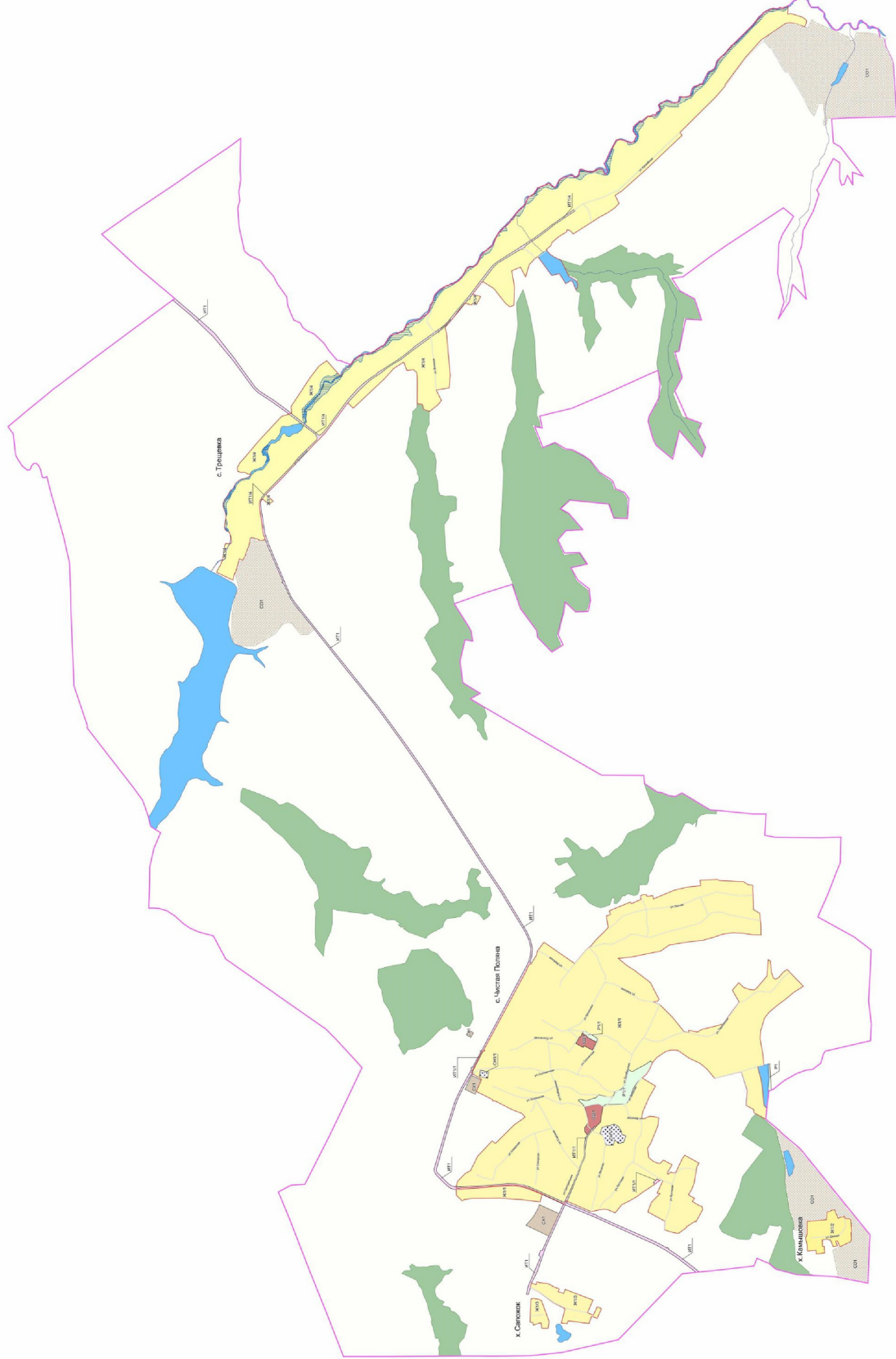


ИТ1/4
Зона ритуальных объектов села Чистая Поляна за границами населенных пунктов



ИТ1
Зона ритуальных объектов села Чистая Поляна за границами населенных пунктов

МАСШТАБ 1:25000



2. Карта градостроительного зонирования с отображением зон с особыми условиями использования территории Чистополянского сельского поселения Рамонского муниципального района Воронежской области.

ПРАВИЛА ЗЕМЛЕПОЛЬЗОВАНИЯ И ЗАСТРОЙКИ

Карта градостроительного зонирования с отображением зон с особыми условиями использования территории Цистоплянского сельского поселения Рамонского муниципального района Воронежской области



- Зоны с особыми условиями использования территории
- Водоохранная зона
- Прибрежная защитная полоса
- Зоны затопления и подтопления
- Зона санитарной охраны источников питьевого и хозяйственно-бытового водоснабжения (первый пояс)
- Санитарно-защитная зона
- Охранная зона объектов электроэнергетики
- Охранная зона трубопроводов
- Охранная зона пунктов государственной геодезической сети, государственной нивелирной сети и государственной гравиметрической сети

УСЛОВНЫЕ ОБОЗНАЧЕНИЯ

Территориальные границы

- Граница сельского поселения
- Граница населенного пункта

Территории, для которых градостроительные регламенты не устанавливаются

- Сельскохозяйственные угодья в составе земель сельскохозяйственного назначения
- Земли лесного фонда
- Земли, покрытые поверхностными водами

Территориальные зоны

- Зона застройки индивидуальными жилыми домами
- Общественно-деловая зона
- Зона рекреационного назначения - объектов отдыха
- Зона сельскохозяйственного производства
- Зона улиц, дорог, инженерной и транспортной инфраструктуры
- Зона ритуальных объектов
- Зона садоводства и огородничества

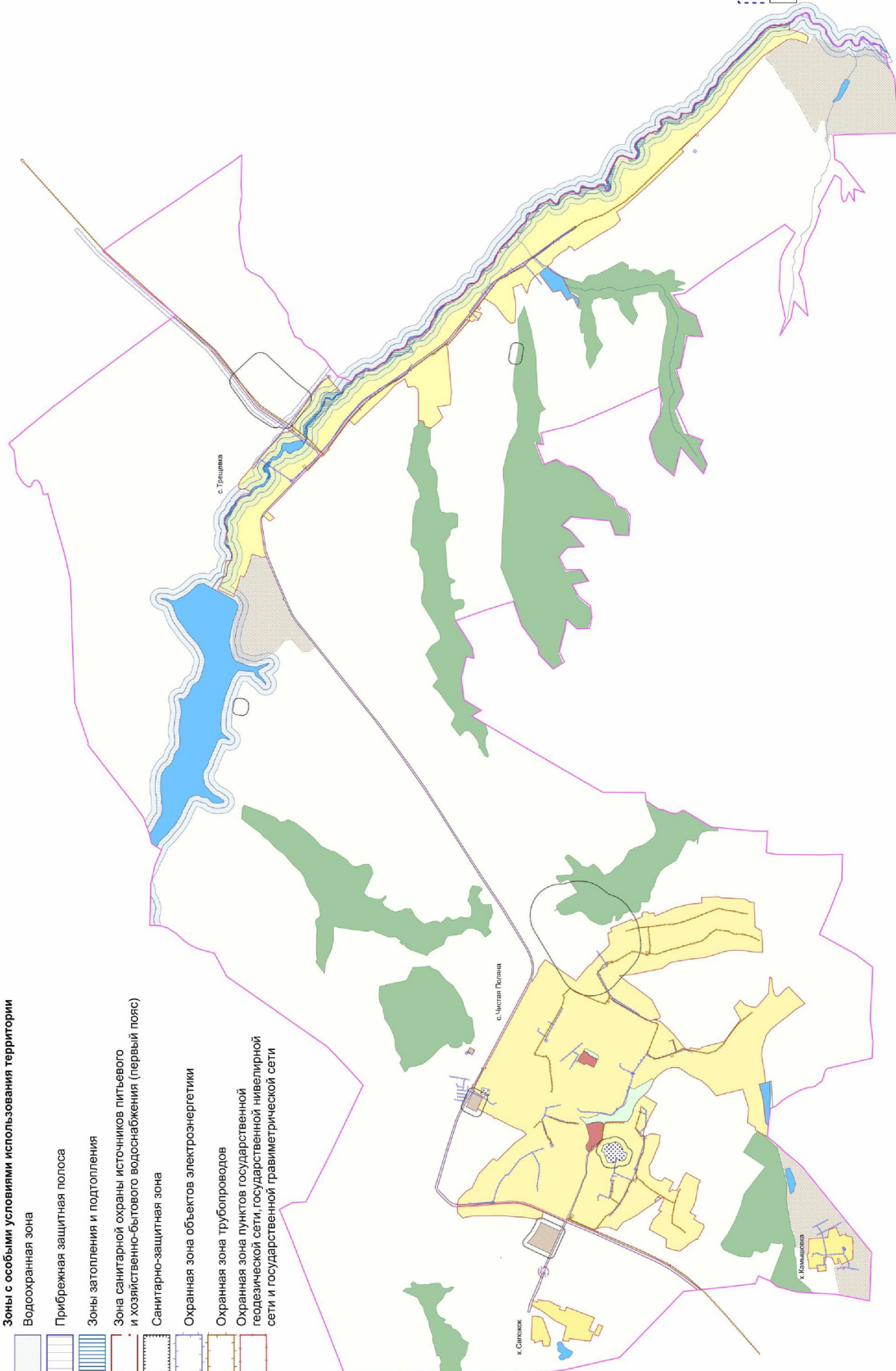
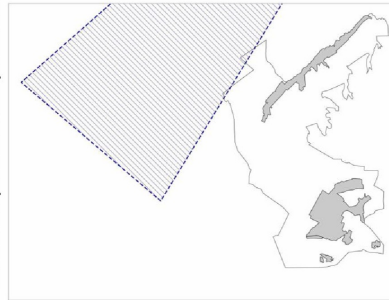


Схема с отображением зон ограничений от аэродромов



- ПОДЗОНА №3 приаэродромной территории аэродрома Воронеж (Чертовицкое) (международный аэропорт имени Петра I)
- ПОДЗОНА №8 приаэродромной территории аэродрома Воронеж (Чертовицкое) (международный аэропорт имени Петра I)

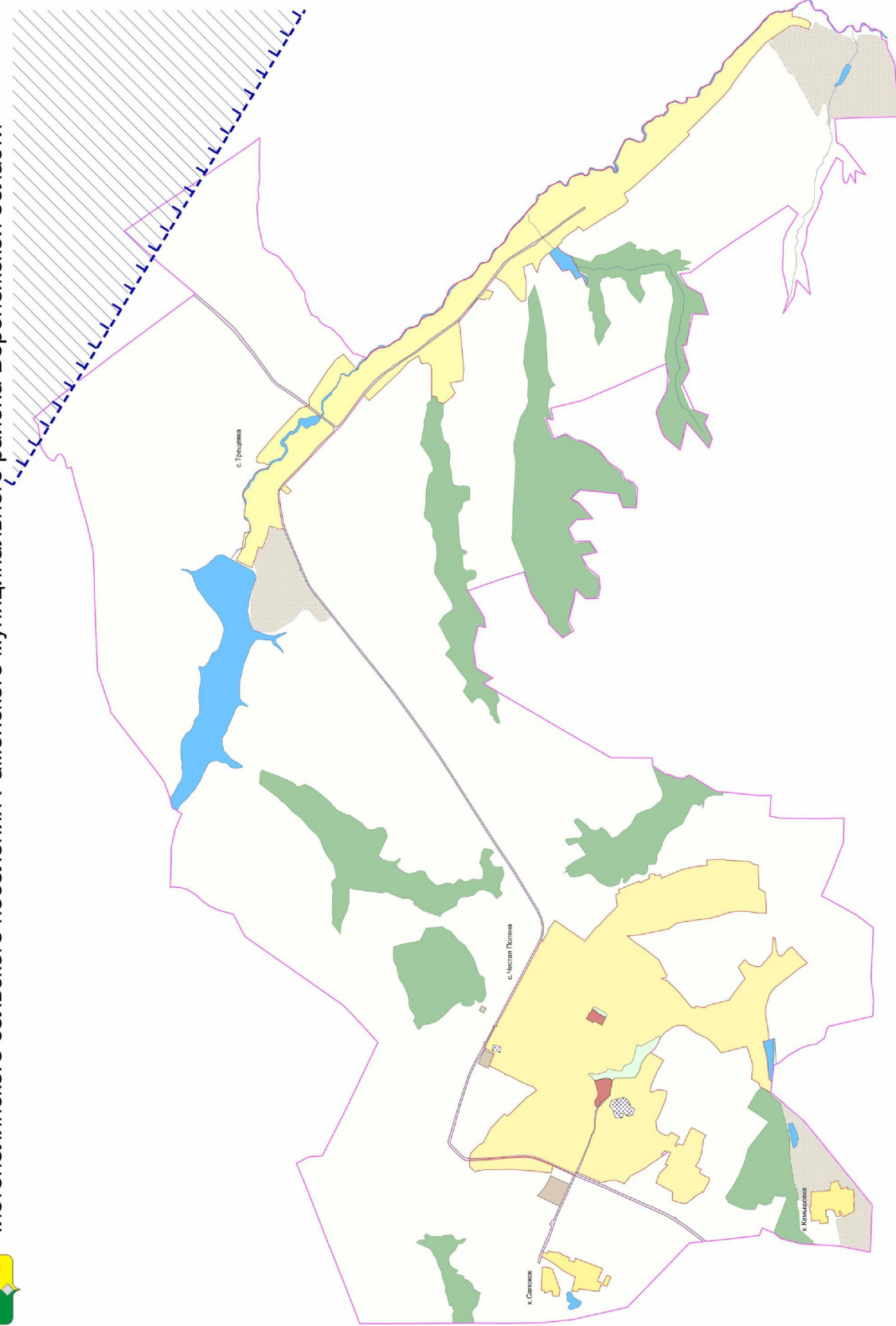
МАСШТАБ 1:25000



3. Карта градостроительного зонирования с отображением зон приаэродромных территорий Чистополянского сельского поселения Рамонского муниципального района Воронежской области.

ПРАВИЛА ЗЕМЛЕПОЛЬЗОВАНИЯ И ЗАСТРОЙКИ

Карта градостроительного зонирования с отображением зон приаэродромных территорий
Чистопольянского сельского поселения Рамонского муниципального района Воронежской области



УСЛОВНЫЕ ОБОЗНАЧЕНИЯ

Территориальные границы

- Граница сельского поселения
- Граница населенного пункта
- Территории, для которых градостроительные регламенты не устанавливаются
- Сельскохозяйственные угодья в составе земель сельскохозяйственного назначения
- Земли лесного фонда
- Земли, покрытые поверхностными водами

Территориальные зоны

- Зона застройки индивидуальными жилыми домами
- Общежитие-деловая зона
- Зона рекреационного назначения - объектов отдыха
- Зона сельскохозяйственного производства
- Зона улиц, дорог, инженерной и транспортной инфраструктуры
- Зона ритуальных объектов
- Зона садоводства и огородничества

Приаэродромная территория

- ПОДЗОНА №3 приаэродромной территории аэродрома Воронеж (Чертовичское) (международный аэропорт имени Петра I)
- ПОДЗОНА №6 приаэродромной территории аэродрома Воронеж (Чертовичское) (международный аэропорт имени Петра I)

МАСШТАБ 1:25000



18. Перечень территориальных зон, установленных на карте градостроительного зонирования

1. Порядок установления территориальных зон определен статьей 34 ГрК РФ. На карте градостроительного зонирования установлены следующие виды территориальных зон:

Наименование территориальной зоны	Кодовое обозначение территориальной зоны
Жилые зоны	
Зона застройки индивидуальными жилыми домами	Ж1
Общественно-деловые зоны	
Общественно-деловая зона	ОД
Зоны инженерной и транспортной инфраструктуры	
Зона улиц, дорог, инженерной и транспортной инфраструктуры	ИТ1
Зоны сельскохозяйственного использования	
Зона сельскохозяйственного использования в границах населенных пунктов	СХ1
Зоны рекреационного назначения	
Зона рекреационного назначения - объектов отдыха	Р1
Зоны специального назначения	
Зона ритуальных объектов	СН1
Зоны ведения садоводства для собственных нужд граждан	
Зона садоводства и огородничества	СО1

2. Настоящими Правилами на территории Чистополянского сельского поселения Рамонского муниципального района Воронежской области установлены следующие территориальные зоны:

Наименование территориальной зоны	Кодовое обозначение территориальной зоны
Жилые зоны	
Зона застройки индивидуальными жилыми домами села Чистая Поляна	Ж1/1
Зона застройки индивидуальными жилыми домами хутора Камышовка	Ж1/2
Зона застройки индивидуальными жилыми домами хутора Сапужок	Ж1/3
Зона застройки индивидуальными жилыми домами села Трещевка	Ж1/4
Общественно-деловые зоны	
Общественно-деловая зона села Чистая Поляна	ОД/1
Зоны инженерной и транспортной инфраструктуры	
Зона улиц, дорог, инженерной и транспортной инфраструктуры села Чистая Поляна	ИТ1/1
Зона улиц, дорог, инженерной и транспортной инфраструктуры села Трещевка	ИТ1/4
Зона улиц, дорог, инженерной и транспортной инфраструктуры за границами населенных пунктов	ИТ1
Зоны сельскохозяйственного использования	

Наименование территориальной зоны	Кодовое обозначение территориальной зоны
Зона сельскохозяйственного производства за границами населенных пунктов	СХ1
Зоны рекреационного назначения	
Зона рекреационного назначения - объектов отдыха села Чистая Поляна	Р1/1
Зона рекреационного назначения - объектов отдыха за границами населенных пунктов	Р1
Зоны специального назначения	
Зона ритуальных объектов села Чистая Поляна	СН1/1
Зоны ведения садоводства для собственных нужд граждан	
Зона садоводства и огородничества за границами населенных пунктов	СО1

3. Сведения о границах территориальных зон, содержащие графическое описание местоположения границ территориальных зон, перечень координат характерных точек границ территориальных зон села Чистая Поляна, являются приложением № 1 к настоящим Правилам.

4. Сведения о границах территориальных зон, содержащие графическое описание местоположения границ территориальных зон, перечень координат характерных точек границ территориальных зон хутора Камышовка, являются приложением № 2 к настоящим Правилам.

5. Сведения о границах территориальных зон, содержащие графическое описание местоположения границ территориальных зон, перечень координат характерных точек границ территориальных зон хутора Сапужок, являются приложением № 3 к настоящим Правилам.

6. Сведения о границах территориальных зон, содержащие графическое описание местоположения границ территориальных зон, перечень координат характерных точек границ территориальных зон села Трещевка, являются приложением № 4 к настоящим Правилам.

7. Сведения о границах территориальных зон, содержащие графическое описание местоположения границ территориальных зон, перечень координат характерных точек границ территориальных зон, расположенных за границами населенных пунктов на территории Чистополянского сельского поселения, являются приложением № 5 к настоящим Правилам.

ЧАСТЬ III. ГРАДОСТРОИТЕЛЬНЫЕ РЕГЛАМЕНТЫ

19. Общие положения о градостроительном регламенте

1. Градостроительным регламентом определяется правовой режим земельных участков, равно как всего, что находится над и под поверхностью земельных участков и используется в процессе их застройки и последующей эксплуатации объектов капитального строительства.

2. Действие градостроительного регламента распространяется в равной мере на все земельные участки и объекты капитального строительства, расположенные в пределах границ территориальной зоны, обозначенной на карте градостроительного зонирования.

3. Земли и земельные участки, на которые действие градостроительных регламентов не распространяется или для которых градостроительные регламенты не устанавливаются, определены статьей 36 ГрК РФ.

20. Виды разрешенного использования

1. Разрешенное использование земельных участков и объектов капитального строительства может быть следующих видов:

- основные виды разрешенного использования;
- условно разрешенные виды использования;
- вспомогательные виды разрешенного использования, допустимые только в качестве дополнительных по отношению к основным видам разрешенного использования и условно разрешенным видам использования и осуществляемые совместно с ними.

2. Виды разрешенного использования (далее – ВРИ) земельных участков в настоящих Правилах определяются в соответствии с приказом Федеральной службы государственной регистрации, кадастра и картографии от 10.11.2020 № П/0412 «Об утверждении классификатора видов разрешенного использования земельных участков».

21. Градостроительные регламенты территориальных зон

1. Градостроительные регламенты территориальных зон Ж1/1, Ж1/2, Ж1/3, Ж1/4

№ п/п	Код ВРИ	Наименование ВРИ	Предельные (минимальные и (или) максимальные) размеры земельных участков, в том числе их площадь, м ²		Максимальный процент застройки в границах земельного участка	Предельное количество этажей или предельная высота зданий, строений, сооружений	Минимальные отступы от границ земельных участков в целях определения мест допустимого размещения зданий, строений, сооружений, за пределами которых запрещено строительство зданий, строений, сооружений	
			min	max				
ОСНОВНЫЕ ВИДЫ РАЗРЕШЕННОГО ИСПОЛЬЗОВАНИЯ ЗЕМЕЛЬНЫХ УЧАСТКОВ И ОБЪЕКТОВ КАПИТАЛЬНОГО СТРОИТЕЛЬСТВА								
1	2.1	Для индивидуального жилищного строительства	400	5000	50%	3 этажа*	3 метра**	
2	2.3	Блокированная жилая застройка	80	3000	50%	3 этажа*	3 метра**; 0 метров – при примыкании к соседним зданиям	
3	2.2	Для ведения личного подсобного хозяйства (приусадебный земельный участок)	300	5000	30%	3 этажа*	3 метра**	
4	1.19	Сенокосение	600	50000	0%	не подлежат установлению		
5	1.20	Выпас сельскохозяйственных животных	300	50000	0%	не подлежат установлению		
6	2.7.2	Размещение гаражей для собственных нужд	не подлежат установлению					
7	3.1.1	Предоставление коммунальных услуг	не подлежат установлению		не подлежат установлению			
8	3.1.2	Административные здания организаций, обеспечивающих предоставление коммунальных услуг	не подлежат установлению		60%	3 этажа	3 метра	
9	3.2.2	Оказание социальной помощи населению	не подлежат установлению		60%	3 этажа	3 метра	
10	3.2.3	Оказание услуг связи	не подлежат установлению		60%	3 этажа	3 метра	
11	3.4.1	Амбулаторно-поликлиническое обслуживание	не подлежат установлению		60%	3 этажа	3 метра	

№ п/п	Код ВРИ	Наименование ВРИ	Предельные (минимальные и (или) максимальные) размеры земельных участков, в том числе их площадь, м ²		Максимальный процент застройки в границах земельного участка	Предельное количество этажей или предельная высота зданий, строений, сооружений	Минимальные отступы от границ земельных участков в целях определения мест допустимого размещения зданий, строений, сооружений, за пределами которых запрещено строительство зданий, строений, сооружений
			min	max			
12	3.5.1	Дошкольное, начальное и среднее общее образование	не подлежат установлению			4 этажа	3 метра
13	5.1.3	Площадки для занятий спортом	не подлежат установлению				
14	9.3	Историко-культурная деятельность	не подлежат установлению				
15	11.0	Водные объекты	не подлежат установлению				
16	11.1	Общее пользование водными объектами	не подлежат установлению				
17	12.0	Земельные участки (территории) общего пользования	не подлежат установлению				
18	12.0.1	Улично-дорожная сеть	не подлежат установлению				
19	12.0.2	Благоустройство территории	не подлежат установлению				
УСЛОВНО РАЗРЕШЕННЫЕ ВИДЫ ИСПОЛЬЗОВАНИЯ ЗЕМЕЛЬНЫХ УЧАСТКОВ И ОБЪЕКТОВ КАПИТАЛЬНОГО СТРОИТЕЛЬСТВА							
20	2.1.1	Малоэтажная многоквартирная жилья застройка	600	не подлежат установлению	45%	4 этажа	6 метров
21	2.7.1	Хранение автотранспорта	не подлежат установлению				
22	3.3	Бытовое обслуживание	200	5000	60%	3 этажа	3 метра
23	3.6.1	Объекты культурно-досуговой деятельности	200	5000	60%	3 этажа	3 метра
24	3.7.1	Осуществление религиозных обрядов	не подлежат установлению				3 метра
25	3.10.1	Амбулаторное ветеринарное обслуживание	200	5000	60%	3 этажа	3 метра
26	4.1	Деловое управление	не подлежат установлению		60%	4 этажа	3 метра
27	4.4	Магазины	200	5000	60%	3 этажа	3 метра
28	4.5	Банковская и страховая деятельность	не подлежат установлению		60%	3 этажа	3 метра
29	4.6	Общественное питание	200	5000	50%	3 этажа	3 метра

№ п/п	Код ВРИ	Наименование ВРИ	Предельные (минимальные и (или) максимальные) размеры земельных участков, в том числе их площадь, м ²		Максимальный процент застройки в границах земельного участка	Предельное количество этажей или предельная высота зданий, строений, сооружений	Минимальные отступы от границ земельных участков в целях определения мест допустимого размещения зданий, строений, сооружений, за пределами которых запрещено строительство зданий, строений, сооружений
			min	max			
30	5.1.2	Обеспечение занятий спортом в помещениях	не подлежат установлению		45%	не подлежит установлению	3 метра
31	6.4	Пищевая промышленность	не подлежит установлению	5000	не подлежит установлению	15 метров	3 метра
32	8.3	Обеспечение внутреннего правопорядка	не подлежат установлению				3 метра

* для вспомогательных видов – 1 этаж;

** от вспомогательных видов – 1 метр.

Не допускается размещать со стороны улицы вспомогательные строения, за исключением гаражей. Допускается блокировка хозяйственных построек на смежных земельных участках по взаимному согласию домовладельцев с учетом требований пожарной безопасности.

Ограничения использования земельных участков и объектов капитального строительства в зонах с особыми условиями использования территории устанавливаются в соответствии с законодательством Российской Федерации. Перечень зон с особыми условиями использования территории и основания установления ограничений приведены в пункте 22 настоящих Правил.

2. Градостроительный регламент территориальной зоны ОД1

№ п/п	Код ВРИ	Наименование ВРИ	Предельные (минимальные и (или) максимальные) размеры земельных участков, в том числе их площадь, м ²		Максимальный процент застройки в границах земельного участка	Предельное количество этажей или предельная высота зданий, строений, сооружений	Минимальные отступы от границ земельных участков в целях определения мест допустимого размещения зданий, строений, сооружений, за пределами которых запрещено строительство зданий, строений, сооружений
			min	max			
ОСНОВНЫЕ ВИДЫ РАЗРЕШЕННОГО ИСПОЛЬЗОВАНИЯ ЗЕМЕЛЬНЫХ УЧАСТКОВ И ОБЪЕКТОВ КАПИТАЛЬНОГО СТРОИТЕЛЬСТВА							
1	3.1.1	Предоставление коммунальных услуг	не подлежит установлению	5000		не подлежит установлению	
2	3.1.2	Административные здания организаций, обеспечивающих предоставление коммунальных услуг	не подлежат установлению		60%	не подлежит установлению	3 метра
3	3.2.2	Оказание социальной помощи населению	не подлежат установлению		60%	не подлежит установлению	6 метров
4	3.2.3	Оказание услуг связи	не подлежат установлению		60%	не подлежит установлению	6 метров
5	3.3	Бытовое обслуживание	200	не подлежит установлению	60%	не подлежит установлению	6 метров
6	3.4.1	Амбулаторно-поликлиническое обслуживание	не подлежат установлению			не подлежат установлению	6 метров
7	3.5.1	Дошкольное, начальное и среднее общее образование	не подлежат установлению			4 этажа	6 метров
8	3.6.1	Объекты культурно-досуговой деятельности	не подлежат установлению		60%	не подлежит установлению	6 метров
9	3.7.1	Осуществление религиозных обрядов	не подлежат установлению				6 метров
10	3.7.2	Религиозное управление и образование	не подлежат установлению				6 метров
11	3.8.1	Государственное управление	не подлежат установлению		60%	не подлежит установлению	6 метров
12	3.10.1	Амбулаторное ветеринарное обслуживание	не подлежат установлению		60%	не подлежит установлению	3 метра

№ п/п	Код ВРИ	Наименование ВРИ	Предельные (минимальные и (или) максимальные) размеры земельных участков, в том числе их площадь, м ²		Максимальный процент застройки в границах земельного участка	Предельное количество этажей или предельная высота зданий, строений, сооружений	Минимальные отступы от границ земельных участков в целях определения мест допустимого размещения зданий, строений, сооружений, за пределами которых запрещено строительство зданий, строений, сооружений
			min	max			
13	4.1	Деловое управление	не подлежат установлению		50%	не подлежит установлению	6 метров
14	4.3	Рынки	не подлежат установлению		45%	не подлежит установлению	6 метров
15	4.4	Магазины	200	не подлежит установлению	60%	не подлежит установлению	3 метра
16	4.5	Банковская и страховая деятельность	не подлежат установлению		60%	не подлежит установлению	6 метров
17	4.6	Общественное питание	400	не подлежит установлению	50%	не подлежит установлению	6 метров
18	4.8.1	Развлекательные мероприятия	не подлежат установлению		45%	не подлежит установлению	6 метров
19	5.1.2	Обеспечение занятий спортом в помещениях	не подлежат установлению		45%	не подлежит установлению	6 метров
20	5.1.3	Площадки для занятий спортом	не подлежат установлению				
21	8.3	Обеспечение внутреннего правопорядка	не подлежат установлению				3 метра
22	12.0	Земельные участки (территории) общего пользования	не подлежат установлению				
23	12.0.1	Улично-дорожная сеть	не подлежат установлению				
24	12.0.2	Благоустройство территории	не подлежат установлению				
УСЛОВНО РАЗРЕШЕННЫЕ ВИДЫ ИСПОЛЬЗОВАНИЯ ЗЕМЕЛЬНЫХ УЧАСТКОВ И ОБЪЕКТОВ КАПИТАЛЬНОГО СТРОИТЕЛЬСТВА							
25	2.1	Для индивидуального жилищного строительства	300	1000	50%	3 этажа*	3 метра**
26	2.2	Для ведения личного подсобного хозяйства (приусадебный земельный участок)	300	5000	40%	3 этажа*	3 метра**

№ п/п	Код ВРИ	Наименование ВРИ	Предельные (минимальные и (или) максимальные) размеры земельных участков, в том числе их площадь, м ²		Максимальный процент застройки в границах земельного участка	Предельное количество этажей или предельная высота зданий, строений, сооружений	Минимальные отступы от границ земельных участков в целях определения мест допустимого размещения зданий, строений, сооружений, за пределами которых запрещено строительство зданий, строений, сооружений	
			min	max				
27	2.3	Блокированная жилая застройка	80	3000	50%	3 этажа*	3 метра**; 0 метров – при примыкании к соседним зданиям	
28	2.7.2	Размещение гаражей для собственных нужд	не подлежат установлению					
29	4.9.1.3	Автомобильные мойки	не подлежат установлению					3 метра
30	6.4	Пищевая промышленность	400	5000	50%	1 этаж 15 метров	3 метра	

* для вспомогательных видов – 1 этаж;

** от вспомогательных видов – 1 метр.

Не допускается размещать со стороны улицы вспомогательные строения, за исключением гаражей. Допускается блокировка хозяйственных построек на смежных земельных участках по взаимному согласию домовладельцев с учетом требований пожарной безопасности.

Ограничения использования земельных участков и объектов капитального строительства в зонах с особыми условиями использования территории устанавливаются в соответствии с законодательством Российской Федерации. Перечень зон с особыми условиями использования территории и основания установления ограничений приведены в пункте 22 настоящих Правил.

3. Градостроительные регламенты территориальных зон ИТ1/1, ИТ1/4, ИТ1

№ п/п	Код ВРИ	Наименование ВРИ	Предельные (минимальные и (или) максимальные) размеры земельных участков, в том числе их площадь, м ²		Максимальный процент застройки в границах земельного участка	Предельное количество этажей или предельная высота зданий, строений, сооружений	Минимальные отступы от границ земельных участков в целях определения мест допустимого размещения зданий, строений, сооружений, за пределами которых запрещено строительство зданий, строений, сооружений
			min	max			
ОСНОВНЫЕ ВИДЫ РАЗРЕШЕННОГО ИСПОЛЬЗОВАНИЯ ЗЕМЕЛЬНЫХ УЧАСТКОВ И ОБЪЕКТОВ КАПИТАЛЬНОГО СТРОИТЕЛЬСТВА							
1	7.2.1	Размещение автомобильных дорог	не подлежат установлению				
2	3.1.1	Предоставление коммунальных услуг	не подлежат установлению				
3	12.0	Земельные участки (территории) общего пользования	не подлежат установлению				
4	12.0.1	Улично-дорожная сеть	не подлежат установлению				
5	12.0.2	Благоустройство территории	не подлежат установлению				
УСЛОВНО РАЗРЕШЕННЫЕ ВИДЫ ИСПОЛЬЗОВАНИЯ ЗЕМЕЛЬНЫХ УЧАСТКОВ И ОБЪЕКТОВ КАПИТАЛЬНОГО СТРОИТЕЛЬСТВА							
6	4.9.1	Объекты дорожного сервиса	не подлежат установлению				3 метра
7	4.9.1.1	Заправка транспортных средств	не подлежат установлению			1 этаж	3 метра
8	4.9.1.2	Обеспечение дорожного оттока	600	не подлежит установлению	45%	3 этажа	3 метра
9	4.9.1.3	Автомобильные мойки	не подлежат установлению			1 этаж	3 метра
10	4.9.1.4	Ремонт автомобилей	не подлежат установлению			1 этаж	3 метра

Ограничения использования земельных участков и объектов капитального строительства в зонах с особыми условиями использования территории устанавливаются в соответствии с законодательством Российской Федерации.

Перечень зон с особыми условиями использования территории и основания установления ограничений приведены в пункте 22 настоящих Правил.

4. Градостроительный регламент территориальной зоны СХ1

№ п/п	Код ВРИ	Наименование ВРИ	Предельные (минимальные и (или) максимальные) размеры земельных участков, в том числе их площадь, м ²		Максимальный процент застройки в границах земельного участка	Предельное количество этажей или предельная высота зданий, строений, сооружений	Минимальные отступы от границ земельных участков в целях определения мест допустимого размещения зданий, строений, сооружений, за пределами которых запрещено строительство зданий, строений, сооружений
			min	max			
ОСНОВНЫЕ ВИДЫ РАЗРЕШЕННОГО ИСПОЛЬЗОВАНИЯ ЗЕМЕЛЬНЫХ УЧАСТКОВ И ОБЪЕКТОВ КАПИТАЛЬНОГО СТРОИТЕЛЬСТВА							
1	1.15	Хранение и переработка сельскохозяйственной продукции	не подлежат установлению				3 метра
2	1.18	Обеспечение сельскохозяйственного производства	не подлежат установлению				3 метра
3	3.1.1	Предоставление коммунальных услуг	не подлежат установлению				
4	4.9.1.1	Заправка транспортных средств	не подлежат установлению			1 этаж	3 метра
5	6.9	Склад	не подлежат установлению		60%	не подлежит установлению	3 метра
6	6.9.1	Складские площадки	не подлежат установлению				
7	12.0	Земельные участки (территории) общего пользования	не подлежат установлению				
8	12.0.2	Благоустройство территории	не подлежат установлению				
УСЛОВНО РАЗРЕШЕННЫЕ ВИДЫ ИСПОЛЬЗОВАНИЯ ЗЕМЕЛЬНЫХ УЧАСТКОВ И ОБЪЕКТОВ КАПИТАЛЬНОГО СТРОИТЕЛЬСТВА							
9	1.7	Животноводство	не подлежат установлению				3 метра
10	6.4	Пищевая промышленность	не подлежат установлению				3 метра

Ограничения использования земельных участков и объектов капитального строительства в зонах с особыми условиями использования территории устанавливаются в соответствии с законодательством Российской Федерации.

Перечень зон с особыми условиями использования территории и основания установления ограничений приведены в пункте 22 настоящих Правил.

5. Градостроительные регламенты территориальных зон Р1/1, Р1

№ п/п	Код ВРИ	Наименование ВРИ	Предельные (минимальные и (или) максимальные) размеры земельных участков, в том числе их площадь, м ²		Максимальный процент застройки в границах земельного участка	Предельное количество этажей или предельная высота зданий, строений, сооружений	Минимальные отступы от границ земельных участков в целях определения мест допустимого размещения зданий, строений, сооружений, за пределами которых запрещено строительство зданий, строений, сооружений
			min	max			
ОСНОВНЫЕ ВИДЫ РАЗРЕШЕННОГО ИСПОЛЬЗОВАНИЯ ЗЕМЕЛЬНЫХ УЧАСТКОВ И ОБЪЕКТОВ КАПИТАЛЬНОГО СТРОИТЕЛЬСТВА							
1	3.6.2.	Парки культуры и отдыха	не подлежат установлению				
2	5.1.3	Площадки для занятий спортом	не подлежат установлению				
3	11.0	Водные объекты	не подлежат установлению				
4	11.1	Общее пользование водными объектами	не подлежат установлению				
5	12.0.1	Улично-дорожная сеть	не подлежат установлению				
6	12.0.2	Благоустройство территории	не подлежат установлению				
7	3.1.1	Предоставление коммунальных услуг	не подлежат установлению				
УСЛОВНО РАЗРЕШЕННЫЕ ВИДЫ ИСПОЛЬЗОВАНИЯ ЗЕМЕЛЬНЫХ УЧАСТКОВ И ОБЪЕКТОВ КАПИТАЛЬНОГО СТРОИТЕЛЬСТВА							
8	4.6	Общественное питание	200	1000	50%	не подлежит установлению	3 метра
9	4.8.1	Развлекательные мероприятия	200	3000	45%	не подлежит установлению	3 метра

Ограничения использования земельных участков и объектов капитального строительства в зонах с особыми условиями использования территории устанавливаются в соответствии с законодательством Российской Федерации.

Перечень зон с особыми условиями использования территории и основания установления ограничений приведены в пункте 22 настоящих Правил.

6. Градостроительный регламент территориальной зоны СН1/1

№ п/п	Код ВРИ	Наименование ВРИ	Предельные (минимальные и (или) максимальные) размеры земельных участков, в том числе их площадь, м ²		Максимальный процент застройки в границах земельного участка	Предельное количество этажей или предельная высота зданий, строений, сооружений	Минимальные отступы от границ земельных участков в целях определения мест допустимого размещения зданий, строений, сооружений, за пределами которых запрещено строительство зданий, строений, сооружений
			min	max			
ОСНОВНЫЕ ВИДЫ РАЗРЕШЕННОГО ИСПОЛЬЗОВАНИЯ ЗЕМЕЛЬНЫХ УЧАСТКОВ И ОБЪЕКТОВ КАПИТАЛЬНОГО СТРОИТЕЛЬСТВА							
1	12.1	Ритуальная деятельность	не подлежат установлению	400000	не подлежат установлению	не подлежат установлению	3 метра
2	9.3	Историко-культурная деятельность	не подлежат установлению				
3	12.0	Земельные участки (территории) общего пользования	не подлежат установлению				
4	12.0.1	Улично-дорожная сеть	не подлежат установлению				
5	12.0.2	Благоустройство территории	не подлежат установлению				
6	3.1.1	Предоставление коммунальных услуг	не подлежат установлению				
УСЛОВНО РАЗРЕШЕННЫЕ ВИДЫ ИСПОЛЬЗОВАНИЯ ЗЕМЕЛЬНЫХ УЧАСТКОВ И ОБЪЕКТОВ КАПИТАЛЬНОГО СТРОИТЕЛЬСТВА							
7	3.7.1	Осуществление религиозных обрядов	не подлежат установлению				3 метра

Ограничения использования земельных участков и объектов капитального строительства в зонах с особыми условиями использования территории устанавливаются в соответствии с законодательством Российской Федерации.

Перечень зон с особыми условиями использования территории и основания установления ограничений приведены в пункте 22 настоящих Правил.

7. Градостроительный регламент территориальной зоны СО1

№ п/п	Код ВРИ	Наименование ВРИ	Пределы (или максимальные размеры земельных участков, в том числе их площадь, м ²)		Максимальный процент застройки в границах земельного участка	Предельное количество этажей или предельная высота зданий, строений, сооружений	Минимальные отступы от границ земельных участков в целях определения мест допустимого размещения зданий, строений, сооружений, за пределами которых запрещено строительство зданий, строений, сооружений	
			min	max				
ОСНОВНЫЕ ВИДЫ РАЗРЕШЕННОГО ИСПОЛЬЗОВАНИЯ ЗЕМЕЛЬНЫХ УЧАСТКОВ И ОБЪЕКТОВ КАПИТАЛЬНОГО СТРОИТЕЛЬСТВА								
1	13.0	Земельные участки общего назначения	100	2000	50%	13 метров	3 метра	
2	13.1	Ведение огородничества	100	4500	0%	не подлежат установлению		
3	13.2	Ведение садоводства	400	2000	30%	3 этажа/13 метров	3 метра	
4	3.1.1	Предоставление коммунальных услуг	не подлежат установлению					
5	4.4	Магазины	200	не подлежат установлению	50%	13 метров	3 метра	
6	11.1	Общее пользование водными объектами	не подлежат установлению					
7	12.0	Земельные участки (территории) общего пользования	не подлежат установлению					
8	12.0.2	Благоустройство территории	не подлежат установлению					
9	5.4	Причалы для маломерных судов	не подлежат установлению					
10	5.1.3	Площадки для занятий спортом	не подлежат установлению					
УСЛОВНО РАЗРЕШЕННЫЕ ВИДЫ ИСПОЛЬЗОВАНИЯ ЗЕМЕЛЬНЫХ УЧАСТКОВ И ОБЪЕКТОВ КАПИТАЛЬНОГО СТРОИТЕЛЬСТВА								
11	Не устанавливаются							

Ограничения использования земельных участков и объектов капитального строительства в зонах с особыми условиями использования территории устанавливаются в соответствии с законодательством Российской Федерации. Перечень зон с особыми условиями использования территории и основания установления ограничений приведены в пункте 22 настоящих Правил.

22. Перечень зон с особыми условиями использования территории и основания установления ограничений использования земельных участков и объектов капитального строительства на территории Чистополянского сельского поселения Рамонского муниципального района Воронежской области

№ п/п	Вид зоны	Основания установления ограничений использования земельных участков и объектов капитального строительства
1	Охранная зона объектов электроэнергетики (объектов электросетевого хозяйства и объектов по производству электрической энергии)	<p>Постановление Правительства Российской Федерации от 24.02.2009 № 160 «О порядке установления охранных зон объектов электросетевого хозяйства и особых условий использования земельных участков, расположенных в границах таких зон»</p> <p>Постановление Правительства Российской Федерации от 18.11.2013 № 1033 «О порядке установления охранных зон объектов по производству электрической энергии и особых условий использования земельных участков, расположенных в границах таких зон»</p> <p>Федеральный закон от 31.03.1999 № 69-ФЗ «О газоснабжении в Российской Федерации»</p>
2	Охранная зона трубопроводов (газопроводов, нефтепроводов и нефтепродуктопроводов, аммиакопроводов)	<p>Постановление Правительства Российской Федерации от 20.11.2000 № 878 «Об утверждении Правил охраны газораспределительных сетей»</p> <p>Постановление Правительства Российской Федерации от 08.09.2017 № 1083 «Об утверждении Правил охраны магистральных газопроводов и о внесении изменений в Положение о представлении в федеральный орган исполнительной власти (его территориальные органы), уполномоченный Правительством Российской Федерации на осуществление государственного кадастрового учета, государственной регистрации прав, ведение Единого государственного реестра недвижимости и предоставление сведений, содержащихся в Едином государственном реестре недвижимости, федеральными органами исполнительной власти, органами государственной власти субъектов Российской Федерации и органами местного самоуправления дополнительных сведений, воспроизводимых на публичных кадастровых картах»</p>

		«Правила охраны магистральных трубопроводов», утвержденные Минтопэнерго России 29.04.1992, постановлением Госгортехнадзора России от 22.04.1992 № 9
		Постановление Госгортехнадзора России от 23.11.1994 № 61 «О распространении «Правил охраны магистральных трубопроводов» на магистральные аммиакопроводы»
3	Приаэродромная территория	Воздушный кодекс Российской Федерации Постановление Правительства Российской Федерации от 02.12.2017 № 1460 «Об утверждении Положения о приаэродромной территории и Правил разрешения разногласий, возникающих между высшими исполнительными органами государственной власти субъектов Российской Федерации, уполномоченными Правительством Российской Федерации федеральными органами исполнительной власти и Федеральной службой по надзору в сфере защиты прав потребителей и благополучия человека при согласовании проекта акта об установлении приаэродромной территории и при определении границ семьей подзоны приаэродромной территории»
4	Водоохранная зона	Приказ Министерства транспорта Российской Федерации от 26.02.2021 № 113-П «Об установлении приаэродромной территории аэродрома Воронеж (Чертовикское)» Водный кодекс Российской Федерации
5	Прибрежная защитная полоса	Водный кодекс Российской Федерации
6	Зоны санитарной охраны источников питьевого и хозяйственно-бытового водоснабжения, а также устанавливаемые в случаях, предусмотренных Водным кодексом Российской Федерации, в отношении подземных водных объектов зоны специальной охраны	Водный кодекс Российской Федерации СанПиН 2.1.4.1110-02 «Зоны санитарной охраны источников водоснабжения и водопроводов питьевого назначения»
7	Зоны затопления и подтопления	Водный кодекс Российской Федерации
8	Санитарно-защитная зона	Постановление Правительства Российской Федерации от 03.03.2018 № 222 «Об утверждении Правил установления санитарно-защитных зон и использования земельных участков, расположенных в границах санитарно-защитных зон»
9	Охранная зона пунктов государственной геодезической сети, государственной нивелирной сети и государственной нивелирной сети и	Постановление Правительства РФ от 21.08.2019 № 1080 «Об охранных зонах пунктов государственной геодезической сети, государственной нивелирной сети и государственной гравиметрической сети»

	государственной гравиметрической сети	
--	--	--

Приложение № 1
к правилам землепользования и застройки
Чистополянского сельского поселения
Рамонского муниципального района
Воронежской области

СВЕДЕНИЯ О ГРАНИЦАХ ТЕРРИТОРИАЛЬНЫХ ЗОН,
СОДЕРЖАЩИЕ ГРАФИЧЕСКОЕ ОПИСАНИЕ МЕСТОПОЛОЖЕНИЯ
ГРАНИЦ ТЕРРИТОРИАЛЬНЫХ ЗОН, ПЕРЕЧЕНЬ КООРДИНАТ
ХАРАКТЕРНЫХ ТОЧЕК ГРАНИЦ ТЕРРИТОРИАЛЬНЫХ ЗОН
СЕЛА ЧИСТАЯ ПОЛЯНА

ОПИСАНИЕ МЕСТОПОЛОЖЕНИЯ ГРАНИЦ

Зона застройки индивидуальными жилыми домами села Чистая Поляна - Ж1/1

(наименование объекта, местоположение границ которого описано
(далее - объект)

Раздел 1

Сведения об объекте		
№ п/п	Характеристики объекта	Описание характеристик
1	2	3
1	Местоположение объекта	Воронежская область, Рамонский муниципальный район, Чистополянское сельское поселение, село Чистая Поляна
2	Площадь объекта \pm величина погрешности определения площади ($P \pm \text{Дельта } P$)	-
3	Иные характеристики объекта	-

Раздел 2					
Сведения о местоположении границ объекта					
1. Система координат: МСК - 36, зона 1					
2. Сведения о характерных точках границ объекта					
Обозначение характерных точек границ	Координаты, м		Метод определения координат характерной точки	Средняя квадратическая погрешность положения характерной точки (Mt), м	Описание обозначения точки на местности (при наличии)
	X	Y			
1	2	3	4	5	6
1	539339.89	1273002.49	Аналитический	0.10	-
2	539324.63	1273053.36	Картометрический	5.00	-
3	539292.04	1273086.77	Картометрический	5.00	-
4	539251.77	1273128.05	Картометрический	5.00	-
5	539202.02	1273154.71	Картометрический	5.00	-
6	539131.82	1273294.54	Картометрический	5.00	-
7	538993.82	1273438.77	Картометрический	5.00	-
8	538963.74	1273414.82	Картометрический	5.00	-
9	538783.71	1273591.70	Картометрический	5.00	-
10	538679.94	1273664.74	Картометрический	5.00	-
11	538710.90	1273701.54	Картометрический	5.00	-
12	538799.37	1273734.81	Аналитический	0.30	-
13	538972.36	1273822.93	Аналитический	0.30	-
14	538975.98	1273815.71	Аналитический	0.30	-
15	538993.38	1273822.07	Аналитический	0.30	-
16	538988.94	1273831.37	Аналитический	0.30	-
17	539042.49	1273858.65	Аналитический	0.30	-
18	539144.40	1273909.95	Аналитический	0.30	-
19	539132.87	1273937.44	Картометрический	5.00	-
20	539099.06	1274016.32	Картометрический	5.00	-
21	539094.85	1274025.36	Картометрический	5.00	-
22	539179.87	1274077.25	Аналитический	0.10	-
23	539176.45	1274082.51	Аналитический	0.10	-
24	539182.96	1274089.12	Аналитический	0.10	-
25	539183.11	1274092.11	Аналитический	0.10	-
26	539180.31	1274101.14	Аналитический	0.10	-
27	539149.14	1274164.06	Аналитический	0.10	-
28	539084.02	1274289.67	Аналитический	0.10	-
29	539079.42	1274292.27	Аналитический	0.10	-
30	539066.88	1274291.42	Аналитический	0.10	-
31	539066.20	1274294.41	Аналитический	0.10	-
32	539064.96	1274299.96	Аналитический	0.30	-
33	539071.84	1274300.96	Аналитический	0.30	-
34	539072.93	1274301.95	Аналитический	0.30	-
35	539073.65	1274305.76	Аналитический	0.30	-
36	539073.56	1274307.47	Аналитический	0.30	-

1	2	3	4	5	6
37	538675.04	1275047.69	Аналитический	0.30	-
38	538643.55	1275116.47	Аналитический	0.30	-
39	538638.75	1275121.99	Аналитический	0.30	-
40	538636.31	1275123.53	Аналитический	0.30	-
41	538625.99	1275121.72	Аналитический	0.30	-
42	538619.29	1275131.49	Аналитический	0.30	-
43	538572.26	1275205.96	Картометрический	5.00	-
44	538563.73	1275244.54	Аналитический	0.30	-
45	538557.22	1275255.30	Аналитический	0.30	-
46	538499.79	1275331.36	Аналитический	0.30	-
47	538207.03	1275128.33	Аналитический	0.30	-
48	538095.71	1275261.15	Аналитический	0.30	-
49	538065.83	1275284.46	Аналитический	0.30	-
50	538060.76	1275285.75	Аналитический	2.50	-
51	537989.04	1275368.64	Аналитический	2.50	-
52	537964.09	1275392.03	Аналитический	2.50	-
53	537922.79	1275431.97	Аналитический	2.50	-
54	537886.22	1275473.72	Аналитический	2.50	-
55	537904.00	1275581.65	Аналитический	2.50	-
56	537903.14	1275581.96	Аналитический	2.50	-
57	537863.17	1275596.48	Картометрический	5.00	-
58	537876.48	1275630.20	Аналитический	2.50	-
59	537832.79	1275648.47	Картометрический	5.00	-
60	537769.16	1275675.08	Картометрический	5.00	-
61	537673.06	1275715.27	Картометрический	5.00	-
62	537664.72	1275697.56	Картометрический	5.00	-
63	537622.83	1275718.14	Картометрический	5.00	-
64	537574.47	1275739.76	Картометрический	5.00	-
65	537576.82	1275770.68	Картометрический	5.00	-
66	537557.83	1275783.35	Аналитический	2.50	-
67	537521.95	1275784.72	Аналитический	2.50	-
68	537515.15	1275768.05	Аналитический	2.50	-
69	537460.16	1275774.22	Картометрический	5.00	-
70	537453.12	1275744.76	Картометрический	5.00	-
71	537417.88	1275759.26	Аналитический	2.50	-
72	537405.55	1275764.33	Картометрический	5.00	-
73	537377.43	1275775.91	Картометрический	5.00	-
74	537254.72	1275826.41	Аналитический	2.50	-
75	537124.21	1275856.86	Аналитический	2.50	-
76	537003.59	1275869.27	Аналитический	2.50	-
77	537006.38	1275904.83	Картометрический	5.00	-
78	537009.86	1275920.91	Картометрический	5.00	-
79	536844.54	1275929.66	Картометрический	5.00	-
80	536824.99	1275919.22	Картометрический	5.00	-
81	536778.34	1275916.71	Картометрический	5.00	-
82	536592.78	1275906.72	Картометрический	5.00	-
83	536545.30	1275877.29	Картометрический	5.00	-
84	536511.53	1275875.74	Картометрический	5.00	-

1	2	3	4	5	6
85	536502.18	1275866.47	Картометрический	5.00	-
86	536505.66	1275842.01	Картометрический	5.00	-
87	536502.23	1275779.10	Картометрический	5.00	-
88	536498.74	1275643.60	Картометрический	5.00	-
89	536437.29	1275605.86	Картометрический	5.00	-
90	536432.48	1275540.01	Картометрический	5.00	-
91	536427.78	1275501.62	Картометрический	5.00	-
92	536426.65	1275484.75	Картометрический	5.00	-
93	536426.42	1275400.25	Аналитический	0.30	-
94	536511.71	1275403.29	Аналитический	0.30	-
95	536604.08	1275417.62	Аналитический	0.30	-
96	536694.80	1275422.43	Аналитический	0.30	-
97	536786.28	1275409.49	Аналитический	0.30	-
98	536881.73	1275377.56	Аналитический	0.30	-
99	536979.87	1275350.17	Аналитический	0.30	-
100	537119.06	1275335.09	Аналитический	0.30	-
101	537228.43	1275316.74	Картометрический	5.00	-
102	537303.91	1275304.07	Картометрический	5.00	-
103	537383.53	1275247.44	Картометрический	5.00	-
104	537673.15	1275188.45	Картометрический	5.00	-
105	537790.75	1275177.73	Картометрический	5.00	-
106	537744.79	1275139.34	Картометрический	5.00	-
107	537703.25	1275106.28	Картометрический	5.00	-
108	537636.23	1275064.13	Картометрический	5.00	-
109	537483.02	1274947.01	Картометрический	5.00	-
110	537437.21	1274857.44	Картометрический	5.00	-
111	537400.43	1274790.39	Картометрический	5.00	-
112	537412.58	1274770.21	Картометрический	5.00	-
113	537456.39	1274763.84	Картометрический	5.00	-
114	537418.00	1274747.78	Картометрический	5.00	-
115	537394.89	1274739.08	Картометрический	5.00	-
116	537273.69	1274618.84	Картометрический	5.00	-
117	537161.96	1274480.17	Картометрический	5.00	-
118	537119.62	1274471.46	Картометрический	5.00	-
119	537116.91	1274492.45	Картометрический	5.00	-
120	537032.21	1274475.86	Картометрический	5.00	-
121	536995.55	1274499.12	Картометрический	5.00	-
122	536791.55	1274550.57	Картометрический	5.00	-
123	536772.58	1274576.04	Аналитический	0.30	-
124	536720.25	1274649.66	Аналитический	0.30	-
125	536634.65	1274761.23	Аналитический	0.30	-
126	536700.77	1274874.34	Картометрический	5.00	-
127	536637.43	1274946.16	Картометрический	5.00	-
128	536594.52	1274901.30	Картометрический	5.00	-
129	536530.23	1274878.97	Картометрический	5.00	-
130	536492.08	1274876.17	Картометрический	5.00	-
131	536472.47	1274887.79	Картометрический	5.00	-
132	536369.72	1275008.91	Картометрический	5.00	-

1	2	3	4	5	6
133	536357.47	1275164.31	Картометрический	5.00	-
134	536337.20	1275153.24	Картометрический	5.00	-
135	536327.01	1275046.42	Картометрический	5.00	-
136	536309.62	1274993.34	Картометрический	5.00	-
137	536288.54	1274977.21	Картометрический	5.00	-
138	536256.15	1274996.31	Картометрический	5.00	-
139	536212.48	1275048.10	Картометрический	5.00	-
140	536177.51	1275071.38	Картометрический	5.00	-
141	536054.88	1274943.25	Аналитический	0.30	-
142	536024.39	1274911.39	Картометрический	5.00	-
143	536123.30	1274847.40	Картометрический	5.00	-
144	536186.49	1274794.07	Картометрический	5.00	-
145	536271.83	1274729.14	Картометрический	5.00	-
146	536322.51	1274686.84	Картометрический	5.00	-
147	536348.69	1274664.99	Картометрический	5.00	-
148	536393.25	1274607.32	Картометрический	5.00	-
149	536430.69	1274485.72	Картометрический	5.00	-
150	536434.67	1274411.79	Картометрический	5.00	-
151	536407.91	1274254.42	Картометрический	5.00	-
152	536400.59	1274173.37	Аналитический	0.30	-
153	536399.33	1274159.38	Аналитический	0.20	-
154	536458.83	1274144.69	Аналитический	0.20	-
155	536425.02	1274021.72	Аналитический	0.20	-
156	536410.58	1273916.55	Аналитический	0.20	-
157	536400.52	1273794.61	Аналитический	0.20	-
158	536392.21	1273771.85	Аналитический	0.20	-
159	536370.11	1273749.61	Аналитический	0.20	-
160	536381.50	1273646.69	Картометрический	5.00	-
161	536427.19	1273671.47	Картометрический	5.00	-
162	536473.90	1273696.83	Картометрический	5.00	-
163	536491.14	1273706.18	Картометрический	5.00	-
164	536495.98	1273737.31	Картометрический	5.00	-
165	536569.46	1273778.20	Картометрический	5.00	-
166	536558.18	1273916.80	Картометрический	5.00	-
167	536615.29	1274097.93	Картометрический	5.00	-
168	536867.73	1274034.22	Картометрический	5.00	-
169	536944.21	1274124.72	Картометрический	5.00	-
170	537011.64	1274179.85	Картометрический	5.00	-
171	537109.69	1274225.12	Картометрический	5.00	-
172	537215.99	1274298.18	Картометрический	5.00	-
173	537238.86	1274303.39	Картометрический	5.00	-
174	537288.90	1274303.76	Картометрический	5.00	-
175	537340.77	1274288.17	Картометрический	5.00	-
176	537421.79	1274233.30	Картометрический	5.00	-
177	537462.03	1274186.52	Картометрический	5.00	-
178	537483.94	1274198.86	Картометрический	5.00	-
179	537541.97	1274159.30	Картометрический	5.00	-
180	537594.94	1274132.99	Картометрический	5.00	-

1	2	3	4	5	6
181	537653.14	1274099.84	Картометрический	5.00	-
182	537666.51	1274102.29	Картометрический	5.00	-
183	537690.92	1274118.50	Картометрический	5.00	-
184	537700.63	1274093.92	Картометрический	5.00	-
185	537707.73	1274069.42	Картометрический	5.00	-
186	537716.37	1274028.08	Картометрический	5.00	-
187	537725.10	1274000.56	Картометрический	5.00	-
188	537731.63	1273971.03	Картометрический	5.00	-
189	537746.51	1273943.52	Картометрический	5.00	-
190	537765.92	1273927.66	Картометрический	5.00	-
191	537787.27	1273919.56	Картометрический	5.00	-
192	537813.78	1273911.24	Картометрический	5.00	-
193	537822.32	1273904.35	Картометрический	5.00	-
194	537829.44	1273890.11	Картометрический	5.00	-
195	537837.20	1273870.68	Картометрический	5.00	-
196	537846.58	1273857.74	Картометрический	5.00	-
197	537858.61	1273855.14	Картометрический	5.00	-
198	537876.71	1273856.18	Картометрический	5.00	-
199	537921.28	1273865.43	Картометрический	5.00	-
200	537976.50	1273880.07	Картометрический	5.00	-
201	538003.43	1273849.44	Картометрический	5.00	-
202	538044.70	1273839.63	Картометрический	5.00	-
203	538068.97	1273828.49	Картометрический	5.00	-
204	538100.43	1273823.70	Картометрический	5.00	-
205	538136.69	1273831.57	Картометрический	5.00	-
206	538158.57	1273834.31	Картометрический	5.00	-
207	538173.68	1273824.66	Картометрический	5.00	-
208	538146.34	1273803.49	Картометрический	5.00	-
209	538124.67	1273782.32	Картометрический	5.00	-
210	538112.78	1273762.49	Картометрический	5.00	-
211	538099.43	1273719.62	Картометрический	5.00	-
212	538079.40	1273647.45	Картометрический	5.00	-
213	538083.30	1273605.19	Картометрический	5.00	-
214	538111.77	1273562.19	Картометрический	5.00	-
215	538108.97	1273526.65	Картометрический	5.00	-
216	538086.84	1273498.12	Аналитический	0.10	-
217	538097.41	1273475.14	Аналитический	0.10	-
218	538106.24	1273470.29	Аналитический	0.10	-
219	538107.19	1273461.85	Аналитический	0.10	-
220	538102.48	1273457.98	Аналитический	0.10	-
221	538115.52	1273396.22	Аналитический	0.10	-
222	538113.68	1273307.10	Аналитический	0.10	-
223	538114.17	1273293.16	Аналитический	0.10	-
224	538117.70	1273278.86	Аналитический	0.10	-
225	538124.58	1273265.38	Аналитический	0.10	-
226	538141.76	1273233.57	Аналитический	0.10	-
227	538162.81	1273172.33	Аналитический	0.10	-
228	538206.01	1273068.33	Аналитический	0.10	-

1	2	3	4	5	6
229	538216.97	1273039.40	Аналитический	0.10	-
230	538226.06	1273018.23	Аналитический	0.10	-
231	538234.39	1273000.02	Аналитический	0.10	-
232	538265.20	1272932.73	Аналитический	0.10	-
233	538286.20	1272892.28	Аналитический	0.10	-
234	538296.69	1272871.20	Аналитический	0.10	-
235	538301.63	1272859.43	Аналитический	0.10	-
236	538303.66	1272857.70	Аналитический	0.10	-
237	538313.25	1272856.72	Аналитический	0.10	-
238	538594.41	1272981.50	Аналитический	0.10	-
239	538633.77	1272998.97	Аналитический	0.10	-
240	538701.28	1273020.51	Аналитический	0.10	-
241	538766.88	1273031.18	Аналитический	0.10	-
242	538849.23	1273032.27	Аналитический	0.10	-
243	538991.54	1273018.99	Аналитический	0.10	-
244	539011.39	1273017.07	Аналитический	0.10	-
245	539283.21	1273000.67	Аналитический	0.10	-
246	539308.37	1273002.92	Аналитический	0.10	-
1	539339.89	1273002.49	Аналитический	0.10	-
247	538195.02	1274366.54	Картометрический	5.00	-
248	538157.43	1274432.95	Картометрический	5.00	-
249	538149.79	1274427.76	Картометрический	5.00	-
250	538134.22	1274465.47	Картометрический	5.00	-
251	538129.04	1274479.07	Картометрический	5.00	-
252	538115.89	1274482.31	Картометрический	5.00	-
253	538101.73	1274480.99	Картометрический	5.00	-
254	538076.68	1274464.85	Картометрический	5.00	-
255	538045.05	1274451.66	Картометрический	5.00	-
256	537997.99	1274420.20	Картометрический	5.00	-
257	537988.44	1274405.46	Картометрический	5.00	-
258	537999.47	1274379.58	Картометрический	5.00	-
259	538036.73	1274302.61	Картометрический	5.00	-
260	538114.97	1274344.79	Картометрический	5.00	-
261	538124.62	1274328.63	Картометрический	5.00	-
247	538195.02	1274366.54	Картометрический	5.00	-
262	539117.34	1274053.00	Картометрический	5.00	-
263	539106.80	1274112.19	Картометрический	5.00	-
264	539027.29	1274094.89	Картометрический	5.00	-
265	539038.33	1274035.69	Картометрический	5.00	-
262	539117.34	1274053.00	Картометрический	5.00	-
266	539282.36	1272869.05	Картометрический	5.00	-
267	539335.83	1272920.64	Картометрический	5.00	-
268	539339.21	1272977.43	Картометрический	5.00	-
269	539309.20	1272977.04	Аналитический	0.50	-
270	539285.67	1272980.51	Аналитический	0.50	-

1	2	3	4	5	6
271	539181.97	1272986.66	Аналитический	0.50	-
272	539145.77	1272988.38	Аналитический	0.50	-
273	539064.31	1272993.83	Аналитический	0.50	-
274	538995.56	1273003.13	Аналитический	0.50	-
275	538848.96	1273008.92	Аналитический	0.50	-
276	538771.86	1273009.65	Аналитический	0.50	-
277	538717.02	1273003.31	Аналитический	0.50	-
278	538645.90	1272981.41	Аналитический	0.50	-
279	538517.46	1272930.00	Картометрический	5.00	-
280	538529.94	1272885.37	Картометрический	5.00	-
281	538535.00	1272857.91	Аналитический	2.50	-
282	538613.42	1272867.22	Аналитический	2.50	-
283	538720.85	1272880.41	Картометрический	5.00	-
284	538805.09	1272885.68	Картометрический	5.00	-
285	538915.65	1272894.89	Аналитический	2.50	-
286	539036.73	1272893.58	Картометрический	5.00	-
287	539116.42	1272892.93	Картометрический	5.00	-
288	539188.22	1272891.18	Аналитический	2.50	-
289	539221.40	1272886.44	Аналитический	0.30	-
290	539261.78	1272880.67	Аналитический	0.30	-
291	539277.45	1272869.36	Аналитический	0.30	-
266	539282.36	1272869.05	Картометрический	5.00	-
292	538278.50	1272863.87	Аналитический	0.10	-
293	538270.45	1272885.04	Аналитический	0.10	-
294	538252.53	1272929.02	Аналитический	0.10	-
295	538214.07	1273018.70	Аналитический	0.10	-
296	538198.96	1273060.87	Аналитический	0.10	-
297	538190.96	1273077.17	Аналитический	0.10	-
298	538178.06	1273108.74	Аналитический	0.10	-
299	538167.74	1273130.82	Аналитический	0.10	-
300	538147.65	1273192.98	Аналитический	0.10	-
301	538139.06	1273221.40	Аналитический	0.10	-
302	538116.71	1273262.39	Аналитический	0.10	-
303	538109.65	1273276.96	Аналитический	0.10	-
304	538105.85	1273289.72	Аналитический	0.10	-
305	538105.21	1273313.25	Аналитический	0.10	-
306	538106.93	1273339.22	Аналитический	0.10	-
307	538106.25	1273362.49	Аналитический	0.10	-
308	538103.71	1273384.39	Аналитический	0.10	-
309	538090.82	1273459.93	Аналитический	0.10	-
310	538086.12	1273474.41	Аналитический	0.10	-
311	538078.97	1273488.26	Аналитический	0.10	-
312	538060.51	1273511.78	Аналитический	0.10	-
313	538043.03	1273529.67	Аналитический	0.10	-
314	538006.12	1273567.44	Аналитический	0.10	-
315	538008.99	1273569.65	Аналитический	0.10	-
316	537960.10	1273616.97	Картометрический	5.00	-

1	2	3	4	5	6
317	537942.81	1273730.36	Картометрический	5.00	-
318	537932.87	1273766.61	Картометрический	5.00	-
319	537911.62	1273787.17	Картометрический	5.00	-
320	537715.13	1273790.17	Картометрический	5.00	-
321	537686.77	1273828.45	Картометрический	5.00	-
322	537669.19	1273861.15	Картометрический	5.00	-
323	537660.94	1273897.44	Картометрический	5.00	-
324	537652.37	1273927.47	Картометрический	5.00	-
325	537630.86	1273961.71	Картометрический	5.00	-
326	537604.85	1274000.23	Картометрический	5.00	-
327	537561.61	1274037.65	Картометрический	5.00	-
328	537433.28	1273960.22	Аналитический	2.50	-
329	537498.64	1273847.23	Картометрический	5.00	-
330	537553.93	1273720.72	Картометрический	5.00	-
331	537565.34	1273672.89	Картометрический	5.00	-
332	537561.26	1273652.69	Картометрический	5.00	-
333	537545.17	1273649.21	Картометрический	5.00	-
334	537490.69	1273673.19	Картометрический	5.00	-
335	537444.91	1273669.49	Картометрический	5.00	-
336	537402.58	1273658.25	Картометрический	5.00	-
337	537412.54	1273578.47	Картометрический	5.00	-
338	537482.32	1273410.99	Картометрический	5.00	-
339	537510.53	1273368.94	Картометрический	5.00	-
340	537502.90	1273314.46	Картометрический	5.00	-
341	537498.89	1273279.05	Картометрический	5.00	-
342	537455.05	1273244.27	Картометрический	5.00	-
343	537423.43	1273230.80	Картометрический	5.00	-
344	537392.13	1273221.41	Картометрический	5.00	-
345	537359.10	1273256.17	Картометрический	5.00	-
346	537276.32	1273211.01	Картометрический	5.00	-
347	537322.77	1273130.66	Картометрический	5.00	-
348	537315.21	1273120.52	Картометрический	5.00	-
349	537287.90	1273141.33	Картометрический	5.00	-
350	537243.87	1273130.93	Картометрический	5.00	-
351	537180.89	1273264.94	Картометрический	5.00	-
352	537155.15	1273301.74	Картометрический	5.00	-
353	537018.32	1273226.77	Картометрический	5.00	-
354	537038.96	1273190.78	Картометрический	5.00	-
355	537065.64	1273034.64	Картометрический	5.00	-
356	537088.16	1272976.81	Картометрический	5.00	-
357	537120.80	1272924.94	Картометрический	5.00	-
358	537060.83	1272891.72	Картометрический	5.00	-
359	537081.43	1272861.61	Картометрический	5.00	-
360	537013.89	1272820.77	Картометрический	5.00	-
361	536993.31	1272816.99	Картометрический	5.00	-
362	536982.52	1272789.22	Картометрический	5.00	-
363	536982.54	1272787.28	Картометрический	5.00	-
364	537047.15	1272668.96	Аналитический	0.30	-

1	2	3	4	5	6
365	537055.39	1272672.46	Аналитический	0.30	-
366	537139.62	1272620.14	Аналитический	0.30	-
367	537135.27	1272615.22	Картометрический	5.00	-
368	537214.47	1272557.48	Картометрический	5.00	-
369	537263.61	1272565.41	Картометрический	5.00	-
370	537347.39	1272590.40	Картометрический	5.00	-
371	537344.19	1272673.59	Картометрический	5.00	-
372	537401.61	1272704.91	Аналитический	2.50	-
373	537507.30	1272762.39	Аналитический	2.50	-
374	537501.43	1272781.43	Картометрический	5.00	-
375	537472.84	1272854.55	Картометрический	5.00	-
376	537390.90	1272937.78	Картометрический	5.00	-
377	537419.30	1272940.08	Картометрический	5.00	-
378	537364.05	1273058.68	Картометрический	5.00	-
379	537383.49	1273068.07	Картометрический	5.00	-
380	537394.87	1273059.67	Картометрический	5.00	-
381	537420.23	1273077.08	Картометрический	5.00	-
382	537446.25	1273051.45	Картометрический	5.00	-
383	537454.60	1273042.44	Картометрический	5.00	-
384	537441.35	1273025.25	Картометрический	5.00	-
385	537554.73	1272951.02	Картометрический	5.00	-
386	537615.39	1272906.57	Картометрический	5.00	-
387	537678.23	1272870.28	Картометрический	5.00	-
388	537756.91	1272831.28	Картометрический	5.00	-
389	537817.75	1272754.40	Аналитический	0.30	-
390	537895.55	1272785.23	Аналитический	0.30	-
391	537929.45	1272788.84	Аналитический	0.30	-
392	537953.51	1272784.36	Аналитический	0.30	-
393	538050.94	1272766.20	Картометрический	5.00	-
292	538278.50	1272863.87	Аналитический	0.10	-
394	537904.62	1273401.28	Картометрический	5.00	-
395	537914.66	1273423.07	Картометрический	5.00	-
396	537927.00	1273459.65	Картометрический	5.00	-
397	537934.54	1273485.26	Картометрический	5.00	-
398	537939.90	1273495.95	Картометрический	5.00	-
399	537963.99	1273508.48	Картометрический	5.00	-
400	537955.48	1273535.24	Картометрический	5.00	-
401	537944.82	1273564.77	Картометрический	5.00	-
402	537919.61	1273575.78	Картометрический	5.00	-
403	537904.99	1273579.90	Картометрический	5.00	-
404	537868.66	1273582.93	Картометрический	5.00	-
405	537847.62	1273595.67	Картометрический	5.00	-
406	537827.34	1273597.99	Картометрический	5.00	-
407	537786.31	1273575.36	Картометрический	5.00	-
408	537756.61	1273523.02	Картометрический	5.00	-
409	537756.35	1273499.81	Картометрический	5.00	-
410	537717.05	1273488.10	Картометрический	5.00	-

1	2	3	4	5	6
411	537733.45	1273436.58	Картометрический	5.00	-
412	537741.73	1273421.84	Картометрический	5.00	-
413	537756.59	1273426.43	Картометрический	5.00	-
414	537763.03	1273421.73	Картометрический	5.00	-
415	537767.85	1273412.35	Картометрический	5.00	-
416	537793.22	1273417.38	Картометрический	5.00	-
417	537797.61	1273424.20	Картометрический	5.00	-
418	537824.28	1273448.66	Картометрический	5.00	-
419	537833.93	1273411.80	Картометрический	5.00	-
420	537837.11	1273398.41	Картометрический	5.00	-
421	537870.10	1273395.98	Картометрический	5.00	-
394	537904.62	1273401.28	Картометрический	5.00	-

3. Сведения о характерных точках части (частей) границы объекта

Обозначение характерных точек части границы	Координаты, м		Метод определения координат характерной точки	Средняя квадратическая погрешность положения характерной точки (Mt), м	Описание обозначения точки на местности (при наличии)
	X	Y			
1	2	3	4	5	6
Часть №					
-	-	-	-	-	-

Рисунг 4

План границ субъекта



- Исключены условные знаки и обозначения:
-  границы территориальной зоны
 -  границы функционального образования
 -  абстрактная точка границ территориальной зоны

Масштаб 1:6000

Республика Южная Осетия, территориальный центр
 Пашиев С.С. Ю.В. Шалаева, Лиза С. Д. 21. 08. 2022 г.
 Место для печати: Южная Осетия, г. Цхинвал, ул. Мухоморова, д. 10

ОПИСАНИЕ МЕСТОПОЛОЖЕНИЯ ГРАНИЦ

Общественно-деловая зона села Чистая Поляна - ОД/1

(наименование объекта, местоположение границ которого описано
(далее - объект)

Раздел 1

Сведения об объекте		
№ п/п	Характеристики объекта	Описание характеристик
1	2	3
1	Местоположение объекта	Воронежская область, Рамонский муниципальный район, Чистополянское сельское поселение, село Чистая Поляна
2	Площадь объекта \pm величина погрешности определения площади ($P \pm \text{Дельта } P$)	-
3	Иные характеристики объекта	-



Раздел 2					
Сведения о местоположении границ объекта					
1. Система координат: МСК - 36, зона 1					
2. Сведения о характерных точках границ объекта					
Обозначение характерных точек границ	Координаты, м		Метод определения координат характерной точки	Средняя квадратическая погрешность положения характерной точки (Mt), м	Описание обозначения точки на местности (при наличии)
	X	Y			
1	2	3	4	5	6
1	538086.84	1273498.12	Аналитический	0.10	-
2	538108.97	1273526.65	Картометрический	5.00	-
3	538111.77	1273562.19	Картометрический	5.00	-
4	538083.30	1273605.19	Картометрический	5.00	-
5	538079.40	1273647.45	Картометрический	5.00	-
6	538099.43	1273719.62	Картометрический	5.00	-
7	538112.78	1273762.49	Картометрический	5.00	-
8	538052.07	1273776.81	Картометрический	5.00	-
9	538007.48	1273786.79	Картометрический	5.00	-
10	537977.65	1273787.21	Картометрический	5.00	-
11	537932.87	1273766.61	Картометрический	5.00	-
12	537942.81	1273730.36	Картометрический	5.00	-
13	537960.10	1273616.97	Картометрический	5.00	-
14	538008.99	1273569.65	Аналитический	0.10	-
15	538018.07	1273576.67	Аналитический	0.10	-
16	538040.78	1273547.98	Аналитический	0.10	-
17	538042.68	1273546.62	Аналитический	0.10	-
18	538045.49	1273547.44	Аналитический	0.10	-
19	538053.90	1273553.14	Аналитический	0.10	-
20	538058.34	1273547.35	Аналитический	0.10	-
21	538052.09	1273538.03	Аналитический	0.10	-
22	538051.73	1273535.40	Аналитический	0.10	-
23	538052.19	1273533.59	Аналитический	0.10	-
24	538069.20	1273516.13	Аналитический	0.10	-
1	538086.84	1273498.12	Аналитический	0.10	-
25	538195.02	1274366.54	Картометрический	5.00	-
26	538157.43	1274432.95	Картометрический	5.00	-
27	538149.79	1274427.76	Картометрический	5.00	-
28	538134.22	1274465.47	Картометрический	5.00	-
29	538092.52	1274440.57	Картометрический	5.00	-
30	538086.45	1274425.92	Картометрический	5.00	-
31	537999.47	1274379.58	Картометрический	5.00	-
32	538036.73	1274302.61	Картометрический	5.00	-
33	538114.97	1274344.79	Картометрический	5.00	-

1	2	3	4	5	6
34	538124.62	1274328.63	Картометрический	5.00	-
25	538195.02	1274366.54	Картометрический	5.00	-
3. Сведения о характерных точках части (частей) границы объекта					
Обозначение характерных точек части границы	Координаты, м		Метод определения координат характерной точки	Средняя квадратическая погрешность положения характерной точки (Mt), м	Описание обозначения точки на местности (при наличии)
	X	Y			
1	2	3	4	5	6
Часть №					
-	-	-	-	-	-


Раздел 4
План границ объекта



Используемые условные знаки и обозначения:

-  границы территориальной зоны
-  характерная точка граница территориальной зоны

Масштаб 1:2000


 Руководитель ФБУ «Федерально-проектный центр»
 Подпись Ю. В. Шалагутина Дата « 31 » марта 2022 г.
 Место для отбора проб (при наличии) знака, составляющего описание местоположения границ объекта

ОПИСАНИЕ МЕСТОПОЛОЖЕНИЯ ГРАНИЦ

Зона улиц, дорог, инженерной и транспортной инфраструктуры
села Чистая Поляна - ИТ1/1

(наименование объекта, местоположение границ которого описано
(далее - объект)

Раздел 1

Сведения об объекте

№ п/п	Характеристики объекта	Описание характеристик
1	2	3
1	Местоположение объекта	Воронежская область, Рамонский район, Чистополянское сельское поселение, село Чистая Поляна
2	Площадь объекта \pm величина погрешности определения площади ($P \pm \Delta P$)	-
3	Иные характеристики объекта	-

Раздел 2					
Сведения о местоположении границ объекта					
1. Система координат: МСК - 36, зона 1					
2. Сведения о характерных точках границ объекта					
Обозначение характерных точек границ	Координаты, м		Метод определения координат характерной точки	Средняя квадратическая погрешность положения характерной точки (Mt), м	Описание обозначения точки на местности (при наличии)
	X	Y			
1	2	3	4	5	6
1	539339.89	1273002.49	Аналитический	0.10	-
2	539308.37	1273002.92	Аналитический	0.10	-
3	539283.21	1273000.67	Аналитический	0.10	-
4	539011.39	1273017.07	Аналитический	0.10	-
5	538991.54	1273018.99	Аналитический	0.10	-
6	538849.23	1273032.27	Аналитический	0.10	-
7	538766.88	1273031.18	Аналитический	0.10	-
8	538701.28	1273020.51	Аналитический	0.10	-
9	538633.77	1272998.97	Аналитический	0.10	-
10	538594.41	1272981.50	Аналитический	0.10	-
11	538313.25	1272856.72	Аналитический	0.10	-
12	538303.66	1272857.70	Аналитический	0.10	-
13	538301.63	1272859.43	Аналитический	0.10	-
14	538296.69	1272871.20	Аналитический	0.10	-
15	538286.20	1272892.28	Аналитический	0.10	-
16	538265.20	1272932.73	Аналитический	0.10	-
17	538234.39	1273000.02	Аналитический	0.10	-
18	538226.06	1273018.23	Аналитический	0.10	-
19	538216.97	1273039.40	Аналитический	0.10	-
20	538206.01	1273068.33	Аналитический	0.10	-
21	538162.81	1273172.33	Аналитический	0.10	-
22	538141.76	1273233.57	Аналитический	0.10	-
23	538124.58	1273265.38	Аналитический	0.10	-
24	538117.70	1273278.86	Аналитический	0.10	-
25	538114.17	1273293.16	Аналитический	0.10	-
26	538113.68	1273307.10	Аналитический	0.10	-
27	538115.52	1273396.22	Аналитический	0.10	-
28	538102.48	1273457.98	Аналитический	0.10	-
29	538107.19	1273461.85	Аналитический	0.10	-
30	538106.24	1273470.29	Аналитический	0.10	-
31	538097.41	1273475.14	Аналитический	0.10	-
32	538086.84	1273498.12	Аналитический	0.10	-
33	538069.20	1273516.13	Аналитический	0.10	-
34	538052.19	1273533.59	Аналитический	0.10	-
35	538051.73	1273535.40	Аналитический	0.10	-
36	538052.09	1273538.03	Аналитический	0.10	-



1	2	3	4	5	6
37	538058.34	1273547.35	Аналитический	0.10	-
38	538053.90	1273553.14	Аналитический	0.10	-
39	538045.49	1273547.44	Аналитический	0.10	-
40	538042.68	1273546.62	Аналитический	0.10	-
41	538040.78	1273547.98	Аналитический	0.10	-
42	538018.07	1273576.67	Аналитический	0.10	-
43	538008.99	1273569.65	Аналитический	0.10	-
44	538006.12	1273567.44	Картометрический	5.00	-
45	538043.03	1273529.67	Аналитический	0.10	-
46	538060.51	1273511.78	Аналитический	0.10	-
47	538078.97	1273488.26	Аналитический	0.10	-
48	538086.12	1273474.41	Аналитический	0.10	-
49	538090.82	1273459.93	Аналитический	0.10	-
50	538103.71	1273384.39	Аналитический	0.10	-
51	538106.25	1273362.49	Аналитический	0.10	-
52	538106.93	1273339.22	Аналитический	0.10	-
53	538105.21	1273313.25	Аналитический	0.10	-
54	538105.85	1273289.72	Аналитический	0.10	-
55	538109.65	1273276.96	Аналитический	0.10	-
56	538116.71	1273262.39	Аналитический	0.10	-
57	538139.06	1273221.40	Аналитический	0.10	-
58	538147.65	1273192.98	Аналитический	0.10	-
59	538167.74	1273130.82	Аналитический	0.10	-
60	538178.06	1273108.74	Аналитический	0.10	-
61	538190.96	1273077.17	Аналитический	0.10	-
62	538198.96	1273060.87	Аналитический	0.10	-
63	538214.07	1273018.70	Аналитический	0.10	-
64	538252.53	1272929.02	Аналитический	0.10	-
65	538270.45	1272885.04	Аналитический	0.10	-
66	538278.50	1272863.87	Аналитический	0.10	-
67	538289.06	1272868.40	Аналитический	0.10	-
68	538303.18	1272835.61	Аналитический	0.10	-
69	538516.39	1272933.80	Аналитический	0.10	-
70	538597.80	1272969.30	Аналитический	0.10	-
71	538647.32	1272990.02	Аналитический	0.10	-
72	538717.55	1273011.66	Аналитический	0.10	-
73	538793.55	1273021.94	Аналитический	0.10	-
74	538991.28	1273009.79	Аналитический	0.10	-
75	539064.29	1273005.33	Аналитический	0.10	-
76	539270.98	1272992.21	Аналитический	0.10	-
77	539334.80	1272987.74	Аналитический	0.10	-
1	539339.89	1273002.49	Аналитический	0.10	-
78	539195.62	1274086.37	Аналитический	0.10	-
79	539155.54	1274165.33	Аналитический	0.10	-
80	539098.08	1274278.55	Аналитический	0.10	-
81	539090.66	1274292.92	Аналитический	0.10	-
82	539066.20	1274294.41	Аналитический	0.10	-


1	2	3	4	5	6
83	539066.88	1274291.42	Аналитический	0.10	-
84	539079.42	1274292.27	Аналитический	0.10	-
85	539084.02	1274289.67	Аналитический	0.10	-
86	539149.14	1274164.06	Аналитический	0.10	-
87	539180.31	1274101.14	Аналитический	0.10	-
88	539183.11	1274092.11	Аналитический	0.10	-
89	539182.96	1274089.12	Аналитический	0.10	-
90	539176.45	1274082.51	Аналитический	0.10	-
91	539179.87	1274077.25	Аналитический	0.10	-
78	539195.62	1274086.37	Аналитический	0.10	-
92	537441.35	1273025.25	Картометрический	5.00	-
93	537454.60	1273042.44	Картометрический	5.00	-
94	537446.25	1273051.45	Картометрический	5.00	-
95	537420.23	1273077.08	Картометрический	5.00	-
96	537394.87	1273059.67	Картометрический	5.00	-
92	537441.35	1273025.25	Картометрический	5.00	-
3. Сведения о характерных точках части (частей) границы объекта					
Обозначение характерных точек части границы	Координаты, м		Метод определения координат характерной точки	Средняя квадратическая погрешность положения характерной точки (Mt), м	Описание обозначения точки на местности (при наличии)
	X	Y			
1	2	3	4	5	6
Часть №					
-	-	-	-	-	-



Масштаб 1:5000

Используемые условные знаки и обозначения:

- | | |
|---|---|
|  | границы территориальной зоны |
|  | характерная точка границ территориальной зоны |

Руководитель БУВО «Нормативно-проектный центр»
 Подпись  Ю.В.Шалыгина Дата « 31 » марта 2022г.
 Место для оттиска печати (при наличии) лица, составившего описание местоположения границ объекта



ОПИСАНИЕ МЕСТОПОЛОЖЕНИЯ ГРАНИЦ

Зона рекреационного назначения - объектов отдыха села Чистая Поляна - Р1/1

(наименование объекта, местоположение границ которого описано
(далее - объект)

Раздел 1

Сведения об объекте		
№ п/п	Характеристики объекта	Описание характеристик
1	2	3
1	Местоположение объекта	Воронежская область, Рамонский муниципальный район, Чистополянское сельское поселение, село Чистая Поляна
2	Площадь объекта \pm величина погрешности определения площади ($P \pm \text{Дельта } P$)	-
3	Иные характеристики объекта	-

Раздел 2					
Сведения о местоположении границ объекта					
1. Система координат: МСК - 36, зона 1					
2. Сведения о характерных точках границ объекта					
Обозначение характерных точек границ	Координаты, м		Метод определения координат характерной точки	Средняя квадратическая погрешность положения характерной точки (Mt), м	Описание обозначения точки на местности (при наличии)
	X	Y			
1	2	3	4	5	6
1	538112.78	1273762.49	Картометрический	5.00	-
2	538124.67	1273782.32	Картометрический	5.00	-
3	538146.34	1273803.49	Картометрический	5.00	-
4	538173.68	1273824.66	Картометрический	5.00	-
5	538158.57	1273834.31	Картометрический	5.00	-
6	538136.69	1273831.57	Картометрический	5.00	-
7	538100.43	1273823.70	Картометрический	5.00	-
8	538068.97	1273828.49	Картометрический	5.00	-
9	538044.70	1273839.63	Картометрический	5.00	-
10	538003.43	1273849.44	Картометрический	5.00	-
11	537976.50	1273880.07	Картометрический	5.00	-
12	537921.28	1273865.43	Картометрический	5.00	-
13	537876.71	1273856.18	Картометрический	5.00	-
14	537858.61	1273855.14	Картометрический	5.00	-
15	537846.58	1273857.74	Картометрический	5.00	-
16	537837.20	1273870.68	Картометрический	5.00	-
17	537829.44	1273890.11	Картометрический	5.00	-
18	537822.32	1273904.35	Картометрический	5.00	-
19	537813.78	1273911.24	Картометрический	5.00	-
20	537787.27	1273919.56	Картометрический	5.00	-
21	537765.92	1273927.66	Картометрический	5.00	-
22	537746.51	1273943.52	Картометрический	5.00	-
23	537731.63	1273971.03	Картометрический	5.00	-
24	537725.10	1274000.56	Картометрический	5.00	-
25	537716.37	1274028.08	Картометрический	5.00	-
26	537707.73	1274069.42	Картометрический	5.00	-
27	537700.63	1274093.92	Картометрический	5.00	-
28	537690.92	1274118.50	Картометрический	5.00	-
29	537666.51	1274102.29	Картометрический	5.00	-
30	537653.14	1274099.84	Картометрический	5.00	-
31	537594.94	1274132.99	Картометрический	5.00	-
32	537541.97	1274159.30	Картометрический	5.00	-
33	537483.94	1274198.86	Картометрический	5.00	-
34	537462.03	1274186.52	Картометрический	5.00	-

1	2	3	4	5	6
35	537491.41	1274118.66	Картометрический	5.00	-
36	537522.31	1274072.66	Картометрический	5.00	-
37	537561.61	1274037.65	Картометрический	5.00	-
38	537604.85	1274000.23	Картометрический	5.00	-
39	537630.86	1273961.71	Картометрический	5.00	-
40	537652.37	1273927.47	Картометрический	5.00	-
41	537660.94	1273897.44	Картометрический	5.00	-
42	537669.19	1273861.15	Картометрический	5.00	-
43	537686.77	1273828.45	Картометрический	5.00	-
44	537715.13	1273790.17	Картометрический	5.00	-
45	537911.62	1273787.17	Картометрический	5.00	-
46	537932.87	1273766.61	Картометрический	5.00	-
47	537977.65	1273787.21	Картометрический	5.00	-
48	538007.48	1273786.79	Картометрический	5.00	-
49	538052.07	1273776.81	Картометрический	5.00	-
1	538112.78	1273762.49	Картометрический	5.00	-
50	538134.22	1274465.47	Картометрический	5.00	-
51	538129.04	1274479.07	Картометрический	5.00	-
52	538115.89	1274482.31	Картометрический	5.00	-
53	538101.73	1274480.99	Картометрический	5.00	-
54	538076.68	1274464.85	Картометрический	5.00	-
55	538045.05	1274451.66	Картометрический	5.00	-
56	537997.99	1274420.20	Картометрический	5.00	-
57	537988.44	1274405.46	Картометрический	5.00	-
58	537999.47	1274379.58	Картометрический	5.00	-
59	538086.45	1274425.92	Картометрический	5.00	-
60	538092.52	1274440.57	Картометрический	5.00	-
50	538134.22	1274465.47	Картометрический	5.00	-
3. Сведения о характерных точках части (частей) границы объекта					
Обозначение характерных точек части границы	Координаты, м		Метод определения координат характерной точки	Средняя квадратическая погрешность положения характерной точки (Mt), м	Описание обозначения точки на местности (при наличии)
	X	Y			
1	2	3	4	5	6
Часть №					
-	-	-	-	-	-




Масштаб 1:5000

Используемые условные знаки и обозначения:




границы территориальной зоны



характерная точка границ территориальной зоны

Руководитель БУВО «Нормативно-проектный центр»

Подпись  Ю.В.Шальгина Дата « 31 » марта 2022 г.

Место для оттиска печати (при наличии) лица, составившего описание местоположения границ объекта



ОПИСАНИЕ МЕСТОПОЛОЖЕНИЯ ГРАНИЦ

Зона ритуальных объектов села Чистая Поляна - СН1/1

(наименование объекта, местоположение границ которого описано
(далее - объект)

Раздел 1

Сведения об объекте

Сведения об объекте		
№ п/п	Характеристики объекта	Описание характеристик
1	2	3
1	Местоположение объекта	Воронежская область, Рамонский муниципальный район, Чистополянское сельское поселение, село Чистая Поляна
2	Площадь объекта \pm величина погрешности определения площади ($P \pm \Delta P$)	-
3	Иные характеристики объекта	-

Раздел 2

Сведения о местоположении границ объекта					
1. Система координат: МСК - 36, зона 1					
2. Сведения о характерных точках границ объекта					
Обозначение характерных точек границ	Координаты, м		Метод определения координат характерной точки	Средняя квадратическая погрешность положения характерной точки (Mt), м	Описание обозначения точки на местности (при наличии)
	X	Y			
1	2	3	4	5	6
1	539117.34	1274053.00	Картометрический	5.00	-
2	539106.80	1274112.19	Картометрический	5.00	-
3	539027.29	1274094.89	Картометрический	5.00	-
4	539038.33	1274035.69	Картометрический	5.00	-
1	539117.34	1274053.00	Картометрический	5.00	-
5	537904.62	1273401.28	Картометрический	5.00	-
6	537914.66	1273423.07	Картометрический	5.00	-
7	537927.00	1273459.65	Картометрический	5.00	-
8	537934.54	1273485.26	Картометрический	5.00	-
9	537939.90	1273495.95	Картометрический	5.00	-
10	537963.99	1273508.48	Картометрический	5.00	-
11	537955.48	1273535.24	Картометрический	5.00	-
12	537944.82	1273564.77	Картометрический	5.00	-
13	537919.61	1273575.78	Картометрический	5.00	-
14	537904.99	1273579.90	Картометрический	5.00	-
15	537868.66	1273582.93	Картометрический	5.00	-
16	537847.62	1273595.67	Картометрический	5.00	-
17	537827.34	1273597.99	Картометрический	5.00	-
18	537786.31	1273575.36	Картометрический	5.00	-
19	537756.61	1273523.02	Картометрический	5.00	-
20	537756.35	1273499.81	Картометрический	5.00	-
21	537717.05	1273488.10	Картометрический	5.00	-
22	537733.45	1273436.58	Картометрический	5.00	-
23	537741.73	1273421.84	Картометрический	5.00	-
24	537756.59	1273426.43	Картометрический	5.00	-
25	537763.03	1273421.73	Картометрический	5.00	-
26	537767.85	1273412.35	Картометрический	5.00	-
27	537793.22	1273417.38	Картометрический	5.00	-
28	537797.61	1273424.20	Картометрический	5.00	-
29	537824.28	1273448.66	Картометрический	5.00	-
30	537833.93	1273411.80	Картометрический	5.00	-
31	537837.11	1273398.41	Картометрический	5.00	-
32	537870.10	1273395.98	Картометрический	5.00	-
5	537904.62	1273401.28	Картометрический	5.00	-

3. Сведения о характерных точках части (частей) границы объекта					
Обозначение характерных точек части границы	Координаты, м		Метод определения координат характерной точки	Средняя квадратическая погрешность положения характерной точки (Mt), м	Описание обозначения точки на местности (при наличии)
	X	Y			
1	2	3	4	5	6
Часть №					
-	-	-	-	-	-

Раздел 4
План границ объекта



Масштаб 1:5000

Используемые условные знаки и обозначения:

- границы территориальной зоны
- 1 характерная точка границ территориальной зоны

Руководитель БУВО «Нормативно-проектный центр»

Подпись *Ю.В. Шалыгина* Ю.В. Шалыгина Дата « 31 » марта 2022 г.

Место для оттиска печати (при наличии) лица, составившего описание местоположения границ объекта



Приложение № 2
к правилам землепользования и застройки
Чистополянского сельского поселения
Рамонского муниципального района
Воронежской области

СВЕДЕНИЯ О ГРАНИЦАХ ТЕРРИТОРИАЛЬНЫХ ЗОН,
СОДЕРЖАЩИЕ ГРАФИЧЕСКОЕ ОПИСАНИЕ МЕСТОПОЛОЖЕНИЯ
ГРАНИЦ ТЕРРИТОРИАЛЬНЫХ ЗОН, ПЕРЕЧЕНЬ КООРДИНАТ
ХАРАКТЕРНЫХ ТОЧЕК ГРАНИЦ ТЕРРИТОРИАЛЬНЫХ ЗОН
ХУТОРА КАМЫШОВКА

ОПИСАНИЕ МЕСТОПОЛОЖЕНИЯ ГРАНИЦ

Зона застройки индивидуальными жилыми домами хутора Камышовка - Ж1/2

(наименование объекта, местоположение границ которого описано
(далее - объект)

Раздел 1

Сведения об объекте		
№ п/п	Характеристики объекта	Описание характеристик
1	2	3
1	Местоположение объекта	Воронежская область, Рамонский муниципальный район, Чистополянское сельское поселение, хутор Камышовка
2	Площадь объекта \pm величина погрешности определения площади ($P \pm \Delta P$)	-
3	Иные характеристики объекта	-

Раздел 2

Сведения о местоположении границ объекта					
1. Система координат: МСК - 36, зона 1					
2. Сведения о характерных точках границ объекта					
Обозначение характерных точек границ	Координаты, м		Метод определения координат характерной точки	Средняя квадратическая погрешность положения характерной точки (Mt), м	Описание обозначения точки на местности (при наличии)
	X	Y			
1	2	3	4	5	6
1	535983.26	1272388.86	Аналитический	0.30	-
2	535988.45	1272451.15	Аналитический	0.30	-
3	536001.70	1272511.91	Аналитический	0.30	-
4	535987.88	1272551.83	Картометрический	5.00	-
5	535987.77	1272672.86	Картометрический	5.00	-
6	535806.97	1272687.50	Картометрический	5.00	-
7	535797.92	1272759.71	Картометрический	5.00	-
8	535729.00	1272786.10	Картометрический	5.00	-
9	535694.88	1272702.64	Картометрический	5.00	-
10	535644.48	1272718.41	Картометрический	5.00	-
11	535634.50	1272721.53	Картометрический	5.00	-
12	535637.18	1272704.74	Картометрический	5.00	-
13	535575.34	1272693.36	Картометрический	5.00	-
14	535567.45	1272617.46	Картометрический	5.00	-
15	535563.40	1272570.80	Картометрический	5.00	-
16	535571.96	1272564.30	Картометрический	5.00	-
17	535566.41	1272500.36	Картометрический	5.00	-
18	535576.18	1272479.04	Картометрический	5.00	-
19	535624.30	1272455.85	Картометрический	5.00	-
20	535675.81	1272431.02	Картометрический	5.00	-
21	535701.62	1272487.47	Картометрический	5.00	-
22	535717.22	1272483.23	Картометрический	5.00	-
23	535700.15	1272440.53	Картометрический	5.00	-
24	535740.76	1272429.54	Картометрический	5.00	-
25	535766.94	1272493.05	Картометрический	5.00	-
26	535795.66	1272501.32	Аналитический	0.30	-
27	535802.84	1272503.39	Аналитический	0.30	-
28	535844.85	1272496.26	Аналитический	0.30	-
29	535840.96	1272432.62	Аналитический	0.30	-
30	535826.15	1272435.03	Аналитический	0.30	-
31	535821.28	1272371.22	Аналитический	0.30	-
32	535901.27	1272361.60	Аналитический	0.30	-
33	535903.82	1272396.85	Аналитический	0.30	-
34	535907.86	1272396.44	Аналитический	0.30	-
1	535983.26	1272388.86	Аналитический	0.30	-



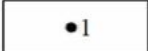
3. Сведения о характерных точках части (частей) границы объекта					
Обозначение характерных точек части границы	Координаты, м		Метод определения координат характерной точки	Средняя квадратическая погрешность положения характерной точки (Mt), м	Описание обозначения точки на местности (при наличии)
	X	Y			
1	2	3	4	5	6
Часть №					
-	-	-	-	-	-

План границ объекта




Масштаб 1:5000

Используемые условные знаки и обозначения:

	границы территориальной зоны
	границы муниципального образования
	характерная точка границ территориальной зоны

Руководитель БУВО «Нормативно-проектный центр»

Подпись  Ю.В. Шалыгина Дата « 31 » марта 2022 г.

Место для оттиска печати (при наличии) лица, составившего описание местоположения границ объекта



Приложение № 3
к правилам землепользования и застройки
Чистополянского сельского поселения
Рамонского муниципального района
Воронежской области

СВЕДЕНИЯ О ГРАНИЦАХ ТЕРРИТОРИАЛЬНЫХ ЗОН,
СОДЕРЖАЩИЕ ГРАФИЧЕСКОЕ ОПИСАНИЕ МЕСТОПОЛОЖЕНИЯ
ГРАНИЦ ТЕРРИТОРИАЛЬНЫХ ЗОН, ПЕРЕЧЕНЬ КООРДИНАТ
ХАРАКТЕРНЫХ ТОЧЕК ГРАНИЦ ТЕРРИТОРИАЛЬНЫХ ЗОН
ХУТОРА САПОЖОК

ОПИСАНИЕ МЕСТОПОЛОЖЕНИЯ ГРАНИЦ

Зона застройки индивидуальными жилыми домами хутора Сапожок - Ж1/3

(наименование объекта, местоположение границ которого описано
(далее - объект)

Раздел 1

Сведения об объекте		
№ п/п	Характеристики объекта	Описание характеристик
1	2	3
1	Местоположение объекта	Воронежская область, Рамонский район, Чистополянское сельское поселение, хутор Сапожок
2	Площадь объекта \pm величина погрешности определения площади ($P \pm \Delta P$)	-
3	Иные характеристики объекта	-

Раздел 2



Сведения о местоположении границ объекта					
1. Система координат: МСК - 36, зона 1					
2. Сведения о характерных точках границ объекта					
Обозначение характерных точек границ	Координаты, м		Метод определения координат характерной точки	Средняя квадратическая погрешность положения характерной точки (Mt), м	Описание обозначения точки на местности (при наличии)
	X	Y			
1	2	3	4	5	6
1	538631.65	1271709.82	Картометрический	5.00	-
2	538630.04	1271786.10	Картометрический	5.00	-
3	538623.39	1271933.53	Картометрический	5.00	-
4	538597.64	1271938.72	Картометрический	5.00	-
5	538540.11	1271927.68	Картометрический	5.00	-
6	538522.52	1271914.87	Картометрический	5.00	-
7	538449.44	1271716.81	Картометрический	5.00	-
8	538460.11	1271654.70	Аналитический	2.50	-
9	538521.19	1271654.30	Аналитический	2.50	-
10	538527.58	1271704.78	Картометрический	5.00	-
11	538545.40	1271703.23	Аналитический	2.50	-
12	538600.71	1271684.16	Аналитический	2.50	-
13	538606.76	1271710.72	Картометрический	5.00	-
1	538631.65	1271709.82	Картометрический	5.00	-
14	538629.55	1272041.51	Аналитический	2.50	-
15	538620.17	1272083.53	Аналитический	2.50	-
16	538573.79	1272070.75	Картометрический	5.00	-
17	538566.10	1272097.33	Картометрический	5.00	-
18	538539.48	1272087.10	Картометрический	5.00	-
19	538468.55	1272080.60	Аналитический	2.50	-
20	538417.70	1272057.90	Аналитический	2.50	-
21	538418.91	1272054.97	Картометрический	5.00	-
22	538354.14	1272029.38	Картометрический	5.00	-
23	538364.55	1272002.07	Картометрический	5.00	-
24	538310.72	1271988.12	Картометрический	5.00	-
25	538296.86	1272024.16	Картометрический	5.00	-
26	538031.29	1271923.87	Картометрический	5.00	-
27	538084.01	1271800.70	Аналитический	2.50	-
28	538027.34	1271779.27	Картометрический	5.00	-
29	537991.08	1271859.69	Аналитический	2.50	-
30	537950.51	1271840.90	Аналитический	2.50	-
31	537991.96	1271747.91	Аналитический	2.50	-
32	538044.39	1271769.31	Аналитический	2.50	-
33	538069.54	1271698.89	Аналитический	2.50	-


1	2	3	4	5	6
34	538269.54	1271724.74	Картометрический	5.00	-
35	538278.23	1271697.90	Картометрический	5.00	-
36	538333.33	1271702.51	Картометрический	5.00	-
37	538299.16	1271840.94	Картометрический	5.00	-
38	538410.68	1271898.08	Картометрический	5.00	-
39	538541.06	1271994.53	Картометрический	5.00	-
14	538629.55	1272041.51	Аналитический	2.50	-
3. Сведения о характерных точках части (частей) границы объекта					
Обозначение характерных точек части границы	Координаты, м		Метод определения координат характерной точки	Средняя квадратическая погрешность положения характерной точки (Mt), м	Описание обозначения точки на местности (при наличии)
	X	Y			
1	2	3	4	5	6
Часть №					
-	-	-	-	-	-



Масштаб 1:2000

Используемые условные знаки и обозначения:

	границы территориальной зоны
	характерная точка границ территориальной зоны

Руководитель БУВО «Нормативно-проектный центр»
Подпись  Ю.В.Шалыгина Дата « 31 » марта 2022 г.
Место для отрыва печати (при наличии) лица, составившего описание местоположения границ объекта



Приложение № 4
к правилам землепользования и застройки
Чистополянского сельского поселения
Рамонского муниципального района
Воронежской области

СВЕДЕНИЯ О ГРАНИЦАХ ТЕРРИТОРИАЛЬНЫХ ЗОН,
СОДЕРЖАЩИЕ ГРАФИЧЕСКОЕ ОПИСАНИЕ МЕСТОПОЛОЖЕНИЯ
ГРАНИЦ ТЕРРИТОРИАЛЬНЫХ ЗОН, ПЕРЕЧЕНЬ КООРДИНАТ
ХАРАКТЕРНЫХ ТОЧЕК ГРАНИЦ ТЕРРИТОРИАЛЬНЫХ ЗОН
СЕЛА ТРЕЩЕВКА

ОПИСАНИЕ МЕСТОПОЛОЖЕНИЯ ГРАНИЦ

Зона застройки индивидуальными жилыми домами села Трещевка - Ж1/4

(наименование объекта, местоположение границ которого описано
(далее - объект)

Раздел 1

Сведения об объекте		
№ п/п	Характеристики объекта	Описание характеристик
1	2	3
1	Местоположение объекта	Воронежская область, Рамонский район, Чистополянское сельское поселение, село Трещевка
2	Площадь объекта \pm величина погрешности определения площади ($P \pm \Delta P$)	-
3	Иные характеристики объекта	-

Раздел 2

Сведения о местоположении границ объекта					
1. Система координат: МСК - 36, зона 1					
2. Сведения о характерных точках границ объекта					
Обозначение характерных точек границ	Координаты, м		Метод определения координат характерной точки	Средняя квадратическая погрешность положения характерной точки (Mt), м	Описание обозначения точки на местности (при наличии)
	X	Y			
1	2	3	4	5	6
1	541628.00	1278855.50	Картометрический	5.00	-
2	541586.29	1278931.76	Картометрический	5.00	-
3	541572.63	1278967.79	Картометрический	5.00	-
4	541569.45	1278967.86	Картометрический	5.00	-
5	541546.05	1278979.32	Картометрический	5.00	-
6	541536.27	1279017.03	Картометрический	5.00	-
7	541533.94	1279031.70	Картометрический	5.00	-
8	541533.48	1279064.05	Картометрический	5.00	-
9	541528.59	1279077.55	Картометрический	5.00	-
10	541528.26	1279078.04	Картометрический	5.00	-
11	541520.44	1279089.66	Картометрический	5.00	-
12	541516.02	1279100.36	Картометрический	5.00	-
13	541501.82	1279123.41	Картометрический	5.00	-
14	541499.89	1279127.87	Картометрический	5.00	-
15	541494.50	1279127.82	Картометрический	5.00	-
16	541483.60	1279142.28	Картометрический	5.00	-
17	541487.12	1279164.26	Картометрический	5.00	-
18	541489.59	1279174.93	Картометрический	5.00	-
19	541488.69	1279178.92	Картометрический	5.00	-
20	541489.81	1279195.36	Картометрический	5.00	-
21	541495.79	1279214.42	Картометрический	5.00	-
22	541500.99	1279223.93	Картометрический	5.00	-
23	541503.64	1279235.24	Картометрический	5.00	-
24	541508.41	1279237.44	Картометрический	5.00	-
25	541512.52	1279244.92	Картометрический	5.00	-
26	541512.38	1279256.24	Картометрический	5.00	-
27	541515.06	1279266.07	Картометрический	5.00	-
28	541525.34	1279270.99	Картометрический	5.00	-
29	541535.91	1279273.07	Картометрический	5.00	-
30	541551.04	1279287.48	Картометрический	5.00	-
31	541551.56	1279293.12	Картометрический	5.00	-
32	541538.40	1279379.28	Картометрический	5.00	-
33	541538.16	1279380.51	Картометрический	5.00	-
34	541528.10	1279408.32	Картометрический	5.00	-
35	541528.47	1279422.89	Картометрический	5.00	-
36	541531.08	1279439.71	Картометрический	5.00	-

1	2	3	4	5	6
37	541538.19	1279454.28	Картометрический	5.00	-
38	541548.65	1279467.74	Картометрический	5.00	-
39	541554.63	1279479.32	Картометрический	5.00	-
40	541554.26	1279500.62	Картометрический	5.00	-
41	541552.39	1279512.96	Картометрический	5.00	-
42	541546.41	1279526.04	Картометрический	5.00	-
43	541535.33	1279542.95	Картометрический	5.00	-
44	541497.80	1279571.61	Картометрический	5.00	-
45	541497.40	1279586.60	Картометрический	5.00	-
46	541488.92	1279598.23	Картометрический	5.00	-
47	541482.41	1279622.49	Картометрический	5.00	-
48	541470.78	1279627.23	Картометрический	5.00	-
49	541460.12	1279636.50	Картометрический	5.00	-
50	541452.43	1279645.96	Картометрический	5.00	-
51	541442.57	1279664.11	Картометрический	5.00	-
52	541440.93	1279680.23	Картометрический	5.00	-
53	541434.04	1279690.10	Картометрический	5.00	-
54	541413.93	1279710.40	Картометрический	5.00	-
55	541393.85	1279727.42	Картометрический	5.00	-
56	541386.75	1279730.78	Картометрический	5.00	-
57	541375.71	1279730.38	Картометрический	5.00	-
58	541346.91	1279743.01	Картометрический	5.00	-
59	541319.89	1279742.41	Картометрический	5.00	-
60	541313.97	1279746.36	Картометрический	5.00	-
61	541305.49	1279756.62	Картометрический	5.00	-
62	541298.19	1279775.75	Картометрический	5.00	-
63	541289.71	1279786.20	Картометрический	5.00	-
64	541282.02	1279792.12	Картометрический	5.00	-
65	541272.35	1279807.70	Картометрический	5.00	-
66	541266.43	1279810.82	Картометрический	5.00	-
67	541256.56	1279812.92	Картометрический	5.00	-
68	541238.32	1279823.68	Картометрический	5.00	-
69	541211.42	1279830.85	Картометрический	5.00	-
70	541198.86	1279828.46	Картометрический	5.00	-
71	541186.60	1279833.54	Картометрический	5.00	-
72	541170.16	1279852.68	Картометрический	5.00	-
73	541131.01	1279904.85	Картометрический	5.00	-
74	541121.74	1279922.20	Картометрический	5.00	-
75	541125.29	1279955.34	Картометрический	5.00	-
76	541134.96	1279980.78	Картометрический	5.00	-
77	541142.65	1279993.41	Картометрический	5.00	-
78	541152.32	1279997.16	Картометрический	5.00	-
79	541160.20	1280003.86	Картометрический	5.00	-
80	541161.58	1280010.17	Картометрический	5.00	-
81	541155.34	1280019.04	Картометрический	5.00	-
82	541154.09	1280020.82	Картометрический	5.00	-
83	541138.70	1280032.46	Картометрический	5.00	-
84	541123.72	1280052.58	Картометрический	5.00	-

1	2	3	4	5	6
85	541114.84	1280072.30	Картометрический	5.00	-
86	541107.15	1280081.57	Картометрический	5.00	-
87	541099.65	1280083.94	Картометрический	5.00	-
88	541075.39	1280084.93	Картометрический	5.00	-
89	541054.29	1280097.40	Картометрический	5.00	-
90	541041.65	1280108.80	Картометрический	5.00	-
91	541031.17	1280112.20	Картометрический	5.00	-
92	541021.93	1280126.06	Картометрический	5.00	-
93	541002.62	1280164.64	Картометрический	5.00	-
94	540990.54	1280176.91	Картометрический	5.00	-
95	540977.18	1280178.64	Картометрический	5.00	-
96	540969.68	1280174.89	Картометрический	5.00	-
97	540968.76	1280173.12	Картометрический	5.00	-
98	540962.19	1280160.49	Картометрический	5.00	-
99	540955.29	1280151.22	Картометрический	5.00	-
100	540933.79	1280148.26	Картометрический	5.00	-
101	540920.57	1280151.22	Картометрический	5.00	-
102	540900.85	1280172.92	Картометрический	5.00	-
103	540870.67	1280178.24	Картометрический	5.00	-
104	540851.54	1280183.96	Картометрический	5.00	-
105	540819.78	1280209.61	Картометрический	5.00	-
106	540808.74	1280223.81	Картометрический	5.00	-
107	540804.40	1280237.02	Картометрический	5.00	-
108	540794.15	1280254.59	Картометрический	5.00	-
109	540683.58	1280170.77	Аналитический	0.10	-
110	540665.87	1280137.46	Аналитический	0.10	-
111	540671.09	1280117.20	Аналитический	0.10	-
112	540842.89	1279950.80	Аналитический	0.10	-
113	540913.66	1279863.28	Аналитический	0.30	-
114	540915.07	1279861.83	Аналитический	0.30	-
115	540915.96	1279860.91	Аналитический	0.10	-
116	541172.96	1279598.68	Аналитический	0.10	-
117	541198.53	1279565.54	Аналитический	0.10	-
118	541209.28	1279540.58	Аналитический	0.10	-
119	541216.85	1279524.12	Аналитический	0.30	-
120	541217.41	1279508.23	Аналитический	0.30	-
121	541216.03	1279462.40	Аналитический	0.30	-
122	541181.34	1279219.23	Аналитический	0.30	-
123	541161.44	1279165.77	Картометрический	5.00	-
124	541209.62	1279157.69	Картометрический	5.00	-
125	541234.49	1279170.74	Картометрический	5.00	-
126	541274.16	1279181.89	Картометрический	5.00	-
127	541291.94	1279186.16	Картометрический	5.00	-
128	541299.60	1279183.69	Картометрический	5.00	-
129	541304.27	1279174.90	Картометрический	5.00	-
130	541308.97	1279153.84	Картометрический	5.00	-
131	541316.60	1279113.91	Картометрический	5.00	-
132	541338.17	1279059.61	Картометрический	5.00	-

1	2	3	4	5	6
133	541352.48	1279015.05	Картометрический	5.00	-
134	541377.64	1278970.33	Картометрический	5.00	-
135	541409.02	1278984.51	Картометрический	5.00	-
136	541447.89	1278845.48	Картометрический	5.00	-
137	541455.51	1278847.13	Картометрический	5.00	-
138	541470.50	1278781.00	Картометрический	5.00	-
1	541628.00	1278855.50	Картометрический	5.00	-
139	541425.30	1279817.10	Картометрический	5.00	-
140	541428.92	1279854.31	Картометрический	5.00	-
141	541402.16	1279901.87	Картометрический	5.00	-
142	541391.02	1279913.72	Картометрический	5.00	-
143	541363.79	1279942.66	Картометрический	5.00	-
144	541350.91	1279956.35	Картометрический	5.00	-
145	541331.53	1279979.50	Картометрический	5.00	-
146	541228.36	1280102.69	Картометрический	5.00	-
147	541189.33	1280144.42	Аналитический	0.30	-
148	541005.67	1280340.76	Аналитический	0.50	-
149	540936.15	1280362.26	Аналитический	0.10	-
150	540798.30	1280257.74	Картометрический	5.00	-
151	540804.80	1280244.36	Картометрический	5.00	-
152	540808.60	1280250.65	Картометрический	5.00	-
153	540817.61	1280265.55	Картометрический	5.00	-
154	540826.22	1280273.46	Картометрический	5.00	-
155	540852.74	1280268.84	Картометрический	5.00	-
156	540877.00	1280264.61	Картометрический	5.00	-
157	540939.72	1280244.52	Картометрический	5.00	-
158	540966.03	1280243.32	Картометрический	5.00	-
159	540987.85	1280248.41	Картометрический	5.00	-
160	540998.02	1280245.72	Картометрический	5.00	-
161	541012.97	1280231.18	Картометрический	5.00	-
162	541018.63	1280187.07	Картометрический	5.00	-
163	541036.32	1280151.92	Картометрический	5.00	-
164	541053.78	1280133.53	Картометрический	5.00	-
165	541064.49	1280114.91	Картометрический	5.00	-
166	541074.73	1280111.65	Картометрический	5.00	-
167	541082.18	1280117.24	Картометрический	5.00	-
168	541098.70	1280117.24	Картометрический	5.00	-
169	541115.29	1280104.40	Картометрический	5.00	-
170	541139.37	1280071.29	Картометрический	5.00	-
171	541183.67	1280033.44	Картометрический	5.00	-
172	541196.38	1280004.16	Картометрический	5.00	-
173	541190.75	1279989.07	Картометрический	5.00	-
174	541181.44	1279981.81	Картометрический	5.00	-
175	541183.79	1279976.58	Картометрический	5.00	-
176	541176.97	1279966.72	Картометрический	5.00	-
177	541160.96	1279971.94	Картометрический	5.00	-
178	541154.81	1279966.91	Картометрический	5.00	-

1	2	3	4	5	6
179	541145.88	1279950.71	Картометрический	5.00	-
180	541146.49	1279928.13	Картометрический	5.00	-
181	541155.06	1279905.23	Картометрический	5.00	-
182	541177.03	1279871.52	Картометрический	5.00	-
183	541190.25	1279856.06	Картометрический	5.00	-
184	541272.19	1279828.32	Картометрический	5.00	-
185	541291.93	1279815.66	Картометрический	5.00	-
186	541308.98	1279791.64	Картометрический	5.00	-
187	541322.79	1279788.98	Картометрический	5.00	-
188	541361.82	1279809.04	Картометрический	5.00	-
189	541397.33	1279807.97	Картометрический	5.00	-
139	541425.30	1279817.10	Картометрический	5.00	-
190	541188.53	1279555.44	Аналитический	0.10	-
191	541163.55	1279589.36	Аналитический	0.10	-
192	541156.75	1279596.51	Аналитический	0.10	-
193	541156.49	1279596.76	Аналитический	0.30	-
194	541086.05	1279533.24	Аналитический	0.30	-
195	541128.14	1279501.66	Аналитический	0.30	-
190	541188.53	1279555.44	Аналитический	0.10	-
196	540914.74	1280368.88	Аналитический	0.10	-
197	540910.00	1280370.35	Картометрический	5.00	-
198	540914.24	1280435.57	Картометрический	5.00	-
199	540831.76	1280560.48	Картометрический	5.00	-
200	540782.98	1280634.35	Аналитический	0.50	-
201	540736.45	1280704.81	Аналитический	0.50	-
202	540648.40	1280819.95	Аналитический	0.30	-
203	540607.50	1280848.15	Аналитический	0.30	-
204	540596.93	1280855.43	Аналитический	0.30	-
205	540574.74	1280870.73	Аналитический	0.30	-
206	540484.04	1280768.32	Аналитический	0.30	-
207	540450.09	1280729.95	Картометрический	5.00	-
208	540457.16	1280721.94	Картометрический	5.00	-
209	540485.40	1280713.27	Картометрический	5.00	-
210	540511.12	1280689.12	Картометрический	5.00	-
211	540527.85	1280667.03	Картометрический	5.00	-
212	540534.63	1280664.35	Картометрический	5.00	-
213	540544.73	1280665.93	Картометрический	5.00	-
214	540569.82	1280680.76	Картометрический	5.00	-
215	540586.23	1280683.44	Картометрический	5.00	-
216	540599.01	1280679.03	Картометрический	5.00	-
217	540604.06	1280668.93	Картометрический	5.00	-
218	540605.80	1280649.36	Картометрический	5.00	-
219	540614.79	1280613.86	Картометрический	5.00	-
220	540630.89	1280596.19	Картометрический	5.00	-
221	540639.88	1280565.89	Картометрический	5.00	-
222	540645.40	1280557.84	Картометрический	5.00	-

1	2	3	4	5	6
223	540681.54	1280521.08	Картометрический	5.00	-
224	540684.22	1280512.08	Картометрический	5.00	-
225	540691.64	1280504.51	Картометрический	5.00	-
226	540738.16	1280466.05	Картометрический	5.00	-
227	540756.65	1280446.33	Картометрический	5.00	-
228	540768.98	1280438.62	Картометрический	5.00	-
229	540782.23	1280417.98	Картометрический	5.00	-
230	540786.55	1280406.27	Картометрический	5.00	-
231	540793.94	1280339.39	Картометрический	5.00	-
232	540779.46	1280310.73	Картометрический	5.00	-
233	540778.84	1280297.78	Картометрический	5.00	-
234	540790.77	1280273.23	Картометрический	5.00	-
235	540790.89	1280273.06	Картометрический	5.00	-
196	540914.74	1280368.88	Аналитический	0.10	-
236	540785.71	1280269.05	Картометрический	5.00	-
237	540784.09	1280271.83	Картометрический	5.00	-
238	540775.21	1280276.47	Картометрический	5.00	-
239	540769.88	1280283.57	Картометрический	5.00	-
240	540768.50	1280288.30	Картометрический	5.00	-
241	540771.26	1280310.20	Картометрический	5.00	-
242	540773.83	1280317.89	Картометрический	5.00	-
243	540778.96	1280324.00	Картометрический	5.00	-
244	540778.36	1280334.46	Картометрический	5.00	-
245	540775.01	1280346.10	Картометрический	5.00	-
246	540773.24	1280376.86	Картометрический	5.00	-
247	540776.59	1280391.26	Картометрический	5.00	-
248	540777.18	1280402.11	Картометрический	5.00	-
249	540770.48	1280410.79	Картометрический	5.00	-
250	540752.92	1280422.23	Картометрический	5.00	-
251	540737.14	1280435.64	Картометрический	5.00	-
252	540712.29	1280463.65	Картометрический	5.00	-
253	540695.33	1280476.08	Картометрический	5.00	-
254	540687.04	1280500.01	Картометрический	5.00	-
255	540677.37	1280514.41	Картометрический	5.00	-
256	540663.17	1280531.37	Картометрический	5.00	-
257	540640.49	1280551.10	Картометрический	5.00	-
258	540633.98	1280562.93	Картометрический	5.00	-
259	540632.21	1280576.94	Картометрический	5.00	-
260	540627.47	1280588.77	Картометрический	5.00	-
261	540615.13	1280603.82	Картометрический	5.00	-
262	540608.50	1280617.08	Картометрический	5.00	-
263	540607.24	1280630.65	Картометрический	5.00	-
264	540603.61	1280640.11	Картометрический	5.00	-
265	540599.35	1280663.94	Картометрический	5.00	-
266	540594.61	1280673.56	Картометрический	5.00	-
267	540589.41	1280677.35	Картометрический	5.00	-
268	540582.94	1280676.72	Картометрический	5.00	-

1	2	3	4	5	6
269	540574.57	1280673.56	Картометрический	5.00	-
270	540561.30	1280665.42	Картометрический	5.00	-
271	540555.18	1280658.71	Картометрический	5.00	-
272	540531.32	1280656.34	Картометрический	5.00	-
273	540519.68	1280658.51	Картометрический	5.00	-
274	540502.52	1280679.42	Картометрический	5.00	-
275	540500.15	1280688.89	Картометрический	5.00	-
276	540492.06	1280696.58	Картометрический	5.00	-
277	540473.33	1280701.71	Картометрический	5.00	-
278	540438.42	1280717.49	Картометрический	5.00	-
279	540431.91	1280725.97	Картометрический	5.00	-
280	540427.17	1280742.54	Картометрический	5.00	-
281	540419.48	1280759.50	Картометрический	5.00	-
282	540408.57	1280776.21	Картометрический	5.00	-
283	540391.28	1280791.45	Картометрический	5.00	-
284	540386.95	1280798.08	Картометрический	5.00	-
285	540375.36	1280806.30	Картометрический	5.00	-
286	540364.53	1280807.42	Картометрический	5.00	-
287	540354.81	1280814.52	Картометрический	5.00	-
288	540341.73	1280827.60	Картометрический	5.00	-
289	540321.55	1280859.37	Картометрический	5.00	-
290	540320.49	1280868.18	Картометрический	5.00	-
291	540280.39	1280901.89	Картометрический	5.00	-
292	540271.58	1280904.72	Картометрический	5.00	-
293	540248.23	1280915.94	Картометрический	5.00	-
294	540235.03	1280928.83	Картометрический	5.00	-
295	540160.47	1280941.12	Картометрический	5.00	-
296	540156.28	1280941.01	Картометрический	5.00	-
297	540126.92	1280948.01	Картометрический	5.00	-
298	540114.72	1280956.14	Картометрический	5.00	-
299	540093.91	1280976.71	Картометрический	5.00	-
300	540072.62	1280989.86	Картометрический	5.00	-
301	540062.82	1280997.76	Картометрический	5.00	-
302	540050.14	1281004.93	Картометрический	5.00	-
303	540027.18	1281009.95	Картометрический	5.00	-
304	540014.50	1281022.15	Картометрический	5.00	-
305	539996.33	1281044.16	Картометрический	5.00	-
306	539949.69	1281110.65	Картометрический	5.00	-
307	539946.01	1281118.89	Картометрический	5.00	-
308	539941.37	1281119.91	Картометрический	5.00	-
309	539889.99	1281135.14	Картометрический	5.00	-
310	539886.67	1281134.93	Картометрический	5.00	-
311	539866.77	1281137.61	Картометрический	5.00	-
312	539855.48	1281144.88	Картометрический	5.00	-
313	539840.94	1281151.19	Картометрический	5.00	-
314	539831.56	1281163.82	Картометрический	5.00	-
315	539827.16	1281174.73	Картометрический	5.00	-
316	539819.13	1281184.30	Картометрический	5.00	-

1	2	3	4	5	6
317	539813.00	1281209.55	Картометрический	5.00	-
318	539809.78	1281214.74	Картометрический	5.00	-
319	539746.28	1281249.87	Картометрический	5.00	-
320	539697.12	1281260.03	Картометрический	5.00	-
321	539688.47	1281261.81	Картометрический	5.00	-
322	539660.89	1281287.76	Картометрический	5.00	-
323	539622.76	1281310.88	Картометрический	5.00	-
324	539602.08	1281330.72	Картометрический	5.00	-
325	539568.35	1281419.91	Картометрический	5.00	-
326	539566.17	1281421.32	Картометрический	5.00	-
327	539563.58	1281429.00	Картометрический	5.00	-
328	539558.17	1281436.37	Картометрический	5.00	-
329	539543.44	1281444.83	Картометрический	5.00	-
330	539539.44	1281451.10	Картометрический	5.00	-
331	539523.14	1281495.85	Картометрический	5.00	-
332	539513.50	1281507.61	Картометрический	5.00	-
333	539496.29	1281520.01	Картометрический	5.00	-
334	539477.61	1281543.71	Картометрический	5.00	-
335	539469.28	1281546.70	Картометрический	5.00	-
336	539466.70	1281549.66	Картометрический	5.00	-
337	539463.56	1281558.57	Картометрический	5.00	-
338	539449.80	1281569.62	Картометрический	5.00	-
339	539434.80	1281578.80	Картометрический	5.00	-
340	539422.92	1281584.42	Картометрический	5.00	-
341	539416.02	1281585.16	Картометрический	5.00	-
342	539412.14	1281589.72	Картометрический	5.00	-
343	539379.43	1281600.87	Картометрический	5.00	-
344	539371.83	1281604.30	Картометрический	5.00	-
345	539370.90	1281604.14	Картометрический	5.00	-
346	539369.61	1281605.30	Картометрический	5.00	-
347	539316.39	1281629.40	Картометрический	5.00	-
348	539289.42	1281662.34	Картометрический	5.00	-
349	539282.16	1281674.27	Картометрический	5.00	-
350	539274.26	1281681.06	Картометрический	5.00	-
351	539262.42	1281696.10	Картометрический	5.00	-
352	539252.56	1281713.86	Картометрический	5.00	-
353	539242.94	1281726.92	Картометрический	5.00	-
354	539241.22	1281738.76	Картометрический	5.00	-
355	539237.11	1281746.29	Картометрический	5.00	-
356	539225.23	1281755.96	Картометрический	5.00	-
357	539221.30	1281757.94	Картометрический	5.00	-
358	539187.17	1281763.40	Картометрический	5.00	-
359	539172.52	1281767.58	Картометрический	5.00	-
360	539158.40	1281774.45	Картометрический	5.00	-
361	539156.73	1281775.01	Картометрический	5.00	-
362	539138.95	1281788.80	Картометрический	5.00	-
363	539137.10	1281792.07	Картометрический	5.00	-
364	539134.55	1281794.19	Картометрический	5.00	-

1	2	3	4	5	6
365	539124.68	1281812.73	Картометрический	5.00	-
366	539115.41	1281839.94	Картометрический	5.00	-
367	539114.90	1281843.09	Картометрический	5.00	-
368	539107.16	1281863.33	Картометрический	5.00	-
369	539073.83	1281904.88	Картометрический	5.00	-
370	539064.11	1281912.31	Картометрический	5.00	-
371	539043.66	1281923.35	Картометрический	5.00	-
372	539033.80	1281933.21	Картометрический	5.00	-
373	539015.56	1281945.77	Картометрический	5.00	-
374	539008.42	1281954.97	Картометрический	5.00	-
375	538995.15	1281965.15	Картометрический	5.00	-
376	538976.34	1281998.47	Картометрический	5.00	-
377	538948.27	1282062.87	Картометрический	5.00	-
378	538934.91	1282084.58	Картометрический	5.00	-
379	538903.39	1282117.69	Картометрический	5.00	-
380	538881.14	1282141.04	Картометрический	5.00	-
381	538831.82	1282183.34	Картометрический	5.00	-
382	538796.10	1282231.43	Картометрический	5.00	-
383	538753.98	1282286.12	Картометрический	5.00	-
384	538692.40	1282343.63	Картометрический	5.00	-
385	538676.78	1282366.88	Картометрический	5.00	-
386	538653.25	1282426.77	Картометрический	5.00	-
387	538639.88	1282434.30	Картометрический	5.00	-
388	538635.39	1282433.90	Картометрический	5.00	-
389	538625.13	1282440.63	Картометрический	5.00	-
390	538611.51	1282442.93	Картометрический	5.00	-
391	538598.19	1282450.58	Картометрический	5.00	-
392	538583.80	1282460.38	Картометрический	5.00	-
393	538573.09	1282471.86	Картометрический	5.00	-
394	538557.78	1282503.85	Картометрический	5.00	-
395	538551.35	1282511.05	Картометрический	5.00	-
396	538541.56	1282513.80	Картометрический	5.00	-
397	538530.84	1282522.68	Картометрический	5.00	-
398	538514.00	1282531.86	Картометрический	5.00	-
399	538493.03	1282538.75	Картометрический	5.00	-
400	538480.79	1282544.72	Картометрический	5.00	-
401	538475.15	1282550.16	Картометрический	5.00	-
402	538450.93	1282559.99	Картометрический	5.00	-
403	538442.71	1282553.87	Картометрический	5.00	-
404	538439.30	1282549.47	Картометрический	5.00	-
405	538420.50	1282528.24	Картометрический	5.00	-
406	538404.28	1282516.78	Картометрический	5.00	-
407	538387.51	1282514.96	Картометрический	5.00	-
408	538374.58	1282519.67	Картометрический	5.00	-
409	538366.89	1282528.06	Картометрический	5.00	-
410	538360.47	1282566.61	Картометрический	5.00	-
411	538349.91	1282592.33	Картометрический	5.00	-
412	538322.51	1282610.70	Картометрический	5.00	-

1	2	3	4	5	6
413	538316.86	1282613.14	Картометрический	5.00	-
414	538229.98	1282640.25	Картометрический	5.00	-
415	538224.60	1282634.42	Картометрический	5.00	-
416	538223.01	1282630.60	Картометрический	5.00	-
417	538217.96	1282625.70	Картометрический	5.00	-
418	538215.08	1282624.15	Картометрический	5.00	-
419	538208.11	1282616.65	Картометрический	5.00	-
420	538201.23	1282619.03	Картометрический	5.00	-
421	538191.94	1282617.89	Картометрический	5.00	-
422	538181.22	1282619.12	Картометрический	5.00	-
423	538166.22	1282628.45	Картометрический	5.00	-
424	538160.56	1282637.48	Картометрический	5.00	-
425	538158.42	1282648.51	Картометрический	5.00	-
426	538159.95	1282656.16	Картометрический	5.00	-
427	538162.65	1282660.75	Картометрический	5.00	-
428	538161.58	1282668.53	Картометрический	5.00	-
429	538155.05	1282675.60	Картометрический	5.00	-
430	538148.31	1282673.46	Картометрический	5.00	-
431	538120.91	1282674.68	Картометрический	5.00	-
432	538096.27	1282669.02	Картометрический	5.00	-
433	538084.02	1282668.10	Картометрический	5.00	-
434	538037.03	1282668.41	Картометрический	5.00	-
435	538022.64	1282671.01	Картометрический	5.00	-
436	537988.50	1282689.07	Картометрический	5.00	-
437	537983.73	1282695.47	Картометрический	5.00	-
438	537964.63	1282702.38	Картометрический	5.00	-
439	537961.03	1282702.75	Картометрический	5.00	-
440	537933.21	1282689.14	Картометрический	5.00	-
441	537917.95	1282644.56	Картометрический	5.00	-
442	537914.55	1282647.01	Картометрический	5.00	-
443	537910.74	1282644.07	Картометрический	5.00	-
444	537898.50	1282643.76	Картометрический	5.00	-
445	537885.95	1282647.74	Картометрический	5.00	-
446	537876.15	1282670.09	Картометрический	5.00	-
447	537874.77	1282688.61	Картометрический	5.00	-
448	537879.06	1282703.61	Картометрический	5.00	-
449	537886.41	1282718.00	Картометрический	5.00	-
450	537896.51	1282731.93	Картометрический	5.00	-
451	537902.32	1282745.55	Картометрический	5.00	-
452	537902.94	1282754.58	Картометрический	5.00	-
453	537900.18	1282764.84	Картометрический	5.00	-
454	537889.23	1282781.76	Картометрический	5.00	-
455	537878.39	1282802.69	Картометрический	5.00	-
456	537846.62	1282888.64	Картометрический	5.00	-
457	537829.43	1282921.90	Картометрический	5.00	-
458	537800.22	1282966.90	Картометрический	5.00	-
459	537786.61	1282975.88	Картометрический	5.00	-
460	537770.48	1282978.57	Картометрический	5.00	-

1	2	3	4	5	6
461	537763.56	1282978.12	Картометрический	5.00	-
462	537718.45	1282961.94	Картометрический	5.00	-
463	537715.03	1282959.96	Картометрический	5.00	-
464	537703.17	1282955.37	Картометрический	5.00	-
465	537694.20	1282953.24	Картометрический	5.00	-
466	537671.80	1282945.21	Картометрический	5.00	-
467	537664.06	1282947.86	Картометрический	5.00	-
468	537653.23	1282948.10	Картометрический	5.00	-
469	537631.22	1282955.37	Картометрический	5.00	-
470	537614.38	1282967.04	Картометрический	5.00	-
471	537599.65	1283008.94	Картометрический	5.00	-
472	537604.24	1283029.61	Картометрический	5.00	-
473	537625.86	1283063.28	Картометрический	5.00	-
474	537627.59	1283079.55	Картометрический	5.00	-
475	537621.46	1283098.87	Картометрический	5.00	-
476	537588.94	1283135.23	Картометрический	5.00	-
477	537577.65	1283141.93	Картометрический	5.00	-
478	537569.13	1283145.31	Картометрический	5.00	-
479	537567.21	1283143.14	Картометрический	5.00	-
480	537564.63	1283146.85	Картометрический	5.00	-
481	537550.09	1283149.00	Картометрический	5.00	-
482	537519.86	1283177.90	Картометрический	5.00	-
483	537512.59	1283189.38	Картометрический	5.00	-
484	537506.47	1283194.74	Картометрический	5.00	-
485	537498.81	1283195.31	Картометрический	5.00	-
486	537492.31	1283192.25	Картометрический	5.00	-
487	537484.85	1283192.63	Картометрический	5.00	-
488	537478.92	1283194.74	Картометрический	5.00	-
489	537472.41	1283200.48	Картометрический	5.00	-
490	537451.94	1283209.66	Картометрический	5.00	-
491	537437.19	1283206.26	Картометрический	5.00	-
492	537431.87	1283204.39	Картометрический	5.00	-
493	537431.55	1283205.54	Картометрический	5.00	-
494	537424.57	1283207.17	Картометрический	5.00	-
495	537410.61	1283219.23	Картометрический	5.00	-
496	537390.90	1283245.06	Картометрический	5.00	-
497	537386.69	1283262.85	Картометрический	5.00	-
498	537386.50	1283273.76	Картометрический	5.00	-
499	537393.58	1283298.44	Картометрический	5.00	-
500	537390.32	1283310.88	Картометрический	5.00	-
501	537381.71	1283320.26	Картометрический	5.00	-
502	537367.36	1283327.14	Картометрический	5.00	-
503	537338.85	1283335.94	Картометрический	5.00	-
504	537309.39	1283341.88	Картометрический	5.00	-
505	537305.19	1283341.87	Картометрический	5.00	-
506	537283.69	1283328.08	Картометрический	5.00	-
507	537274.78	1283328.50	Картометрический	5.00	-
508	537266.53	1283325.80	Картометрический	5.00	-

1	2	3	4	5	6
509	537251.41	1283323.89	Картометрический	5.00	-
510	537224.05	1283328.67	Картометрический	5.00	-
511	537219.13	1283331.16	Картометрический	5.00	-
512	537218.17	1283331.22	Картометрический	5.00	-
513	537218.02	1283331.73	Картометрический	5.00	-
514	537212.00	1283334.80	Картометрический	5.00	-
515	537203.77	1283343.41	Картометрический	5.00	-
516	537196.69	1283359.29	Картометрический	5.00	-
517	537193.05	1283374.02	Картометрический	5.00	-
518	537187.69	1283382.44	Картометрический	5.00	-
519	537179.47	1283382.63	Картометрический	5.00	-
520	537164.92	1283378.61	Картометрический	5.00	-
521	537154.98	1283378.23	Картометрический	5.00	-
522	537101.59	1283389.33	Картометрический	5.00	-
523	537090.88	1283397.56	Картометрический	5.00	-
524	537079.97	1283409.42	Картометрический	5.00	-
525	537072.12	1283436.02	Картометрический	5.00	-
526	537071.93	1283451.13	Картометрический	5.00	-
527	537061.22	1283466.06	Картометрический	5.00	-
528	537055.67	1283471.80	Картометрический	5.00	-
529	537020.27	1283489.97	Картометрический	5.00	-
530	537014.10	1283499.34	Картометрический	5.00	-
531	536998.29	1283504.29	Картометрический	5.00	-
532	536982.58	1283506.05	Картометрический	5.00	-
533	536972.05	1283511.40	Картометрический	5.00	-
534	536943.16	1283552.16	Картометрический	5.00	-
535	536938.00	1283565.36	Картометрический	5.00	-
536	536934.74	1283581.63	Картометрический	5.00	-
537	536929.19	1283594.26	Картометрический	5.00	-
538	536918.48	1283610.52	Картометрический	5.00	-
539	536904.70	1283621.81	Картометрический	5.00	-
540	536871.41	1283636.92	Картометрический	5.00	-
541	536863.76	1283645.92	Картометрический	5.00	-
542	536855.53	1283662.37	Картометрический	5.00	-
543	536835.05	1283730.30	Картометрический	5.00	-
544	536822.81	1283746.75	Картометрический	5.00	-
545	536810.18	1283758.81	Картометрический	5.00	-
546	536774.59	1283783.11	Картометрический	5.00	-
547	536764.64	1283792.48	Картометрический	5.00	-
548	536754.31	1283808.56	Картометрический	5.00	-
549	536732.11	1283834.58	Картометрический	5.00	-
550	536720.06	1283851.61	Картометрический	5.00	-
551	536710.87	1283857.73	Картометрический	5.00	-
552	536690.40	1283880.50	Картометрический	5.00	-
553	536669.35	1283891.22	Картометрический	5.00	-
554	536653.28	1283905.95	Картометрический	5.00	-
555	536588.03	1283971.39	Картометрический	5.00	-
556	536578.66	1283984.21	Картометрический	5.00	-

1	2	3	4	5	6
557	536570.62	1283988.03	Картометрический	5.00	-
558	536550.48	1284011.66	Картометрический	5.00	-
559	536497.86	1284059.26	Картометрический	5.00	-
560	536482.08	1284080.31	Картометрический	5.00	-
561	536459.84	1284116.42	Картометрический	5.00	-
562	536446.20	1284126.95	Картометрический	5.00	-
563	536432.81	1284134.36	Картометрический	5.00	-
564	536395.98	1284186.02	Картометрический	5.00	-
565	536365.36	1284202.53	Картометрический	5.00	-
566	536352.21	1284204.92	Картометрический	5.00	-
567	536339.77	1284214.48	Картометрический	5.00	-
568	536324.94	1284218.31	Картометрический	5.00	-
569	536312.50	1284220.22	Картометрический	5.00	-
570	536274.47	1284213.05	Картометрический	5.00	-
571	536261.80	1284216.40	Картометрический	5.00	-
572	536236.96	1284226.36	Картометрический	5.00	-
573	536218.78	1284223.68	Картометрический	5.00	-
574	536207.30	1284224.26	Картометрический	5.00	-
575	536199.08	1284227.70	Картометрический	5.00	-
576	536192.38	1284226.74	Картометрический	5.00	-
577	536173.44	1284236.12	Картометрический	5.00	-
578	536169.72	1284236.84	Картометрический	5.00	-
579	536172.42	1284171.16	Картометрический	5.00	-
580	536140.34	1284177.20	Картометрический	5.00	-
581	536032.01	1284142.84	Картометрический	5.00	-
582	535996.39	1284115.84	Картометрический	5.00	-
583	535992.97	1284106.53	Картометрический	5.00	-
584	535997.08	1284080.24	Картометрический	5.00	-
585	536012.16	1284051.37	Картометрический	5.00	-
586	536106.97	1284085.79	Аналитический	0.20	-
587	536157.69	1284089.85	Картометрический	5.00	-
588	536190.62	1284083.80	Картометрический	5.00	-
589	536266.75	1284033.04	Аналитический	0.20	-
590	536341.11	1283983.45	Аналитический	0.20	-
591	536423.18	1283928.72	Картометрический	5.00	-
592	536448.07	1283901.05	Картометрический	5.00	-
593	536575.38	1283759.53	Картометрический	5.00	-
594	536771.11	1283498.64	Картометрический	5.00	-
595	536766.01	1283491.03	Картометрический	5.00	-
596	536859.33	1283382.21	Картометрический	5.00	-
597	537105.52	1283139.45	Картометрический	5.00	-
598	537200.92	1283045.38	Картометрический	5.00	-
599	537180.52	1283017.48	Аналитический	0.30	-
600	537514.60	1282701.86	Аналитический	0.30	-
601	537755.34	1282487.43	Аналитический	0.30	-
602	537819.38	1282445.68	Аналитический	0.30	-
603	537782.69	1282368.68	Аналитический	0.30	-
604	537828.12	1282321.90	Аналитический	0.30	-

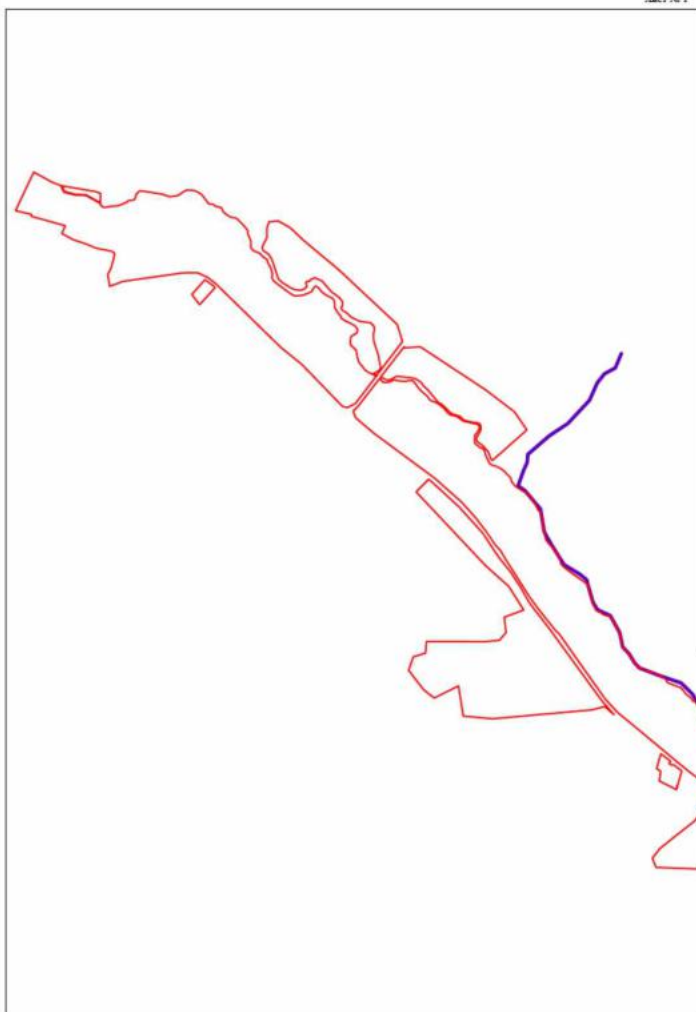
1	2	3	4	5	6
605	537887.10	1282282.71	Аналитический	0.30	-
606	537931.48	1282258.46	Аналитический	0.30	-
607	537971.40	1282236.64	Картометрический	5.00	-
608	538220.84	1282078.12	Аналитический	2.50	-
609	538242.09	1282104.32	Аналитический	2.50	-
610	538275.97	1282121.15	Аналитический	2.50	-
611	538285.15	1282096.54	Аналитический	2.50	-
612	538355.95	1282054.76	Аналитический	2.50	-
613	538389.34	1282026.43	Аналитический	2.50	-
614	538403.80	1282014.16	Аналитический	2.50	-
615	538424.15	1281996.89	Аналитический	2.50	-
616	538427.08	1281987.09	Аналитический	2.50	-
617	538433.30	1281966.34	Аналитический	2.50	-
618	538449.48	1281953.07	Аналитический	2.50	-
619	538477.55	1281930.05	Аналитический	2.50	-
620	538471.36	1281921.32	Аналитический	0.10	-
621	538483.05	1281917.77	Аналитический	0.10	-
622	538520.64	1281896.40	Аналитический	0.10	-
623	538557.91	1281861.66	Аналитический	0.10	-
624	538587.06	1281844.09	Аналитический	0.30	-
625	538640.94	1281785.17	Аналитический	0.10	-
626	538674.80	1281667.46	Аналитический	0.10	-
627	538692.69	1281701.44	Аналитический	0.10	-
628	538724.76	1281762.35	Аналитический	0.10	-
629	538807.73	1281726.83	Картометрический	5.00	-
630	538780.63	1281568.42	Картометрический	5.00	-
631	538787.39	1281399.02	Картометрический	5.00	-
632	538824.64	1281382.95	Аналитический	0.30	-
633	538866.13	1281416.01	Аналитический	0.30	-
634	538978.75	1281558.38	Аналитический	0.30	-
635	539086.04	1281626.68	Аналитический	0.10	-
636	538981.26	1281761.61	Аналитический	0.10	-
637	538942.71	1281799.79	Аналитический	0.10	-
638	538720.88	1281932.49	Аналитический	0.10	-
639	538706.62	1281931.94	Аналитический	0.10	-
640	538678.63	1281954.44	Аналитический	0.10	-
641	538678.61	1281964.46	Аналитический	0.10	-
642	538655.31	1281980.72	Аналитический	0.10	-
643	538630.80	1281996.81	Аналитический	0.10	-
644	538604.82	1282014.74	Аналитический	0.10	-
645	538557.63	1282045.46	Аналитический	0.10	-
646	538500.08	1282089.29	Аналитический	0.10	-
647	538467.19	1282113.35	Аналитический	0.10	-
648	538436.91	1282137.65	Аналитический	0.10	-
649	538409.84	1282161.06	Аналитический	0.10	-
650	538367.84	1282188.14	Аналитический	0.10	-
651	538202.01	1282297.80	Аналитический	0.10	-
652	538212.77	1282311.71	Аналитический	0.10	-

1	2	3	4	5	6
653	538392.96	1282186.92	Аналитический	0.10	-
654	538422.15	1282168.47	Аналитический	0.10	-
655	538470.93	1282128.63	Аналитический	0.10	-
656	538505.71	1282102.73	Аналитический	0.10	-
657	538591.29	1282040.71	Аналитический	0.10	-
658	538669.14	1281990.77	Аналитический	0.10	-
659	538691.58	1281974.92	Аналитический	0.10	-
660	538736.75	1281946.30	Аналитический	0.10	-
661	538950.02	1281810.67	Аналитический	0.10	-
662	538996.55	1281772.01	Аналитический	0.10	-
663	539102.11	1281636.91	Аналитический	0.10	-
664	539176.60	1281536.35	Аналитический	0.10	-
665	539212.92	1281491.22	Аналитический	0.10	-
666	539359.15	1281316.21	Аналитический	0.10	-
667	539422.86	1281238.38	Аналитический	0.10	-
668	539477.69	1281189.16	Аналитический	0.10	-
669	539743.56	1281000.94	Аналитический	0.10	-
670	539750.89	1280990.89	Аналитический	0.10	-
671	539843.37	1280917.23	Аналитический	0.10	-
672	539889.62	1280883.85	Аналитический	0.10	-
673	539939.06	1280851.56	Аналитический	0.10	-
674	539977.02	1280828.12	Аналитический	0.10	-
675	540044.20	1280784.84	Аналитический	0.10	-
676	540081.72	1280762.85	Аналитический	0.10	-
677	540106.82	1280739.43	Аналитический	0.10	-
678	540160.18	1280703.94	Аналитический	0.10	-
679	540214.88	1280662.14	Аналитический	0.10	-
680	540279.22	1280604.59	Аналитический	0.10	-
681	540377.45	1280494.00	Аналитический	0.10	-
682	540559.97	1280247.23	Аналитический	0.10	-
683	540602.86	1280196.11	Аналитический	0.10	-
684	540624.73	1280171.53	Аналитический	0.10	-
685	540649.98	1280161.09	Аналитический	0.10	-
686	540651.17	1280161.35	Аналитический	0.10	-
687	540652.32	1280161.60	Аналитический	0.10	-
688	540670.19	1280179.64	Аналитический	0.10	-
236	540785.71	1280269.05	Картометрический	5.00	-
689	540373.12	1280469.21	Аналитический	0.10	-
690	540359.98	1280484.77	Аналитический	0.10	-
691	540259.36	1280594.45	Аналитический	0.10	-
692	540152.94	1280690.73	Аналитический	0.10	-
693	540075.12	1280741.77	Аналитический	0.10	-
694	540042.09	1280765.29	Аналитический	0.10	-
695	539991.83	1280805.90	Аналитический	0.10	-
696	539945.25	1280835.93	Аналитический	0.10	-
697	539928.20	1280846.91	Аналитический	0.10	-
698	539871.33	1280879.13	Аналитический	0.10	-

1	2	3	4	5	6
699	539833.87	1280906.73	Аналитический	0.10	-
700	539814.14	1280923.11	Аналитический	0.10	-
701	539750.80	1280970.89	Аналитический	0.10	-
702	539470.64	1281175.22	Аналитический	0.10	-
703	539411.06	1281226.64	Аналитический	0.10	-
704	539444.42	1281188.52	Аналитический	0.30	-
705	539430.86	1281135.99	Аналитический	0.30	-
706	539394.43	1280731.10	Аналитический	0.30	-
707	539405.43	1280610.83	Аналитический	0.30	-
708	539529.05	1280591.43	Аналитический	0.30	-
709	539479.08	1280491.45	Аналитический	0.30	-
710	539513.80	1280448.27	Аналитический	0.30	-
711	539592.53	1280387.34	Аналитический	0.30	-
712	539647.57	1280406.85	Картометрический	5.00	-
713	539662.82	1280456.83	Картометрический	5.00	-
714	539696.72	1280459.29	Аналитический	0.30	-
715	539710.23	1280460.25	Аналитический	0.30	-
716	539709.40	1280700.80	Аналитический	0.30	-
717	539715.33	1280758.40	Аналитический	0.30	-
718	539746.66	1280785.52	Аналитический	0.30	-
719	539809.32	1280777.94	Аналитический	0.30	-
720	539838.96	1280857.57	Аналитический	0.30	-
721	539935.47	1280796.65	Аналитический	0.30	-
722	540019.29	1280702.68	Аналитический	0.30	-
723	540321.54	1280418.27	Аналитический	0.30	-
689	540373.12	1280469.21	Аналитический	0.10	-
724	539251.35	1281418.06	Аналитический	0.10	-
725	539231.25	1281444.75	Аналитический	0.10	-
726	539220.70	1281457.97	Аналитический	0.10	-
727	539212.33	1281451.56	Аналитический	0.10	-
728	539204.50	1281463.17	Аналитический	0.10	-
729	539207.04	1281467.87	Аналитический	0.10	-
730	539203.51	1281475.02	Аналитический	0.10	-
731	539181.71	1281503.69	Аналитический	0.10	-
732	539104.91	1281482.22	Аналитический	0.30	-
733	539140.46	1281411.94	Аналитический	0.30	-
734	539180.26	1281417.89	Аналитический	0.30	-
735	539191.27	1281400.96	Аналитический	0.30	-
724	539251.35	1281418.06	Аналитический	0.10	-
736	541571.69	1278971.73	Картометрический	5.00	-
737	541548.51	1279108.86	Картометрический	5.00	-
738	541541.87	1279128.37	Картометрический	5.00	-
739	541503.43	1279127.91	Картометрический	5.00	-
740	541503.68	1279126.75	Картометрический	5.00	-
741	541530.06	1279079.04	Картометрический	5.00	-
742	541535.56	1279069.10	Картометрический	5.00	-

1	2	3	4	5	6
743	541537.20	1279027.69	Картометрический	5.00	-
744	541549.04	1278981.36	Картометрический	5.00	-
745	541567.48	1278972.23	Картометрический	5.00	-
736	541571.69	1278971.73	Картометрический	5.00	-
Сведения о местоположении границ объекта					
3. Сведения о характерных точках части (частей) границы объекта					
Обозначение характерных точек части границы	Координаты, м		Метод определения координат характерной точки	Средняя квадратическая погрешность положения характерной точки (Mt), м	Описание обозначения точки на местности (при наличии)
	X	Y			
1	2	3	4	5	6
Часть №					
-	-	-	-	-	-




Лист № 1




Лист № 2



Используемые условные знаки и обозначения:

-  границы территориальной зоны
-  границы муниципального образования
-  Лист № 1

Масштаб 1:10000

Руководитель БУЮ «Информационно-проектный центр»
Подпись:  Ю.В. Палагина Дата « 31 » марта 2022 г.
Место для отбора проб (для анализа) воды, составленного в соответствии с требованиями границ объекта





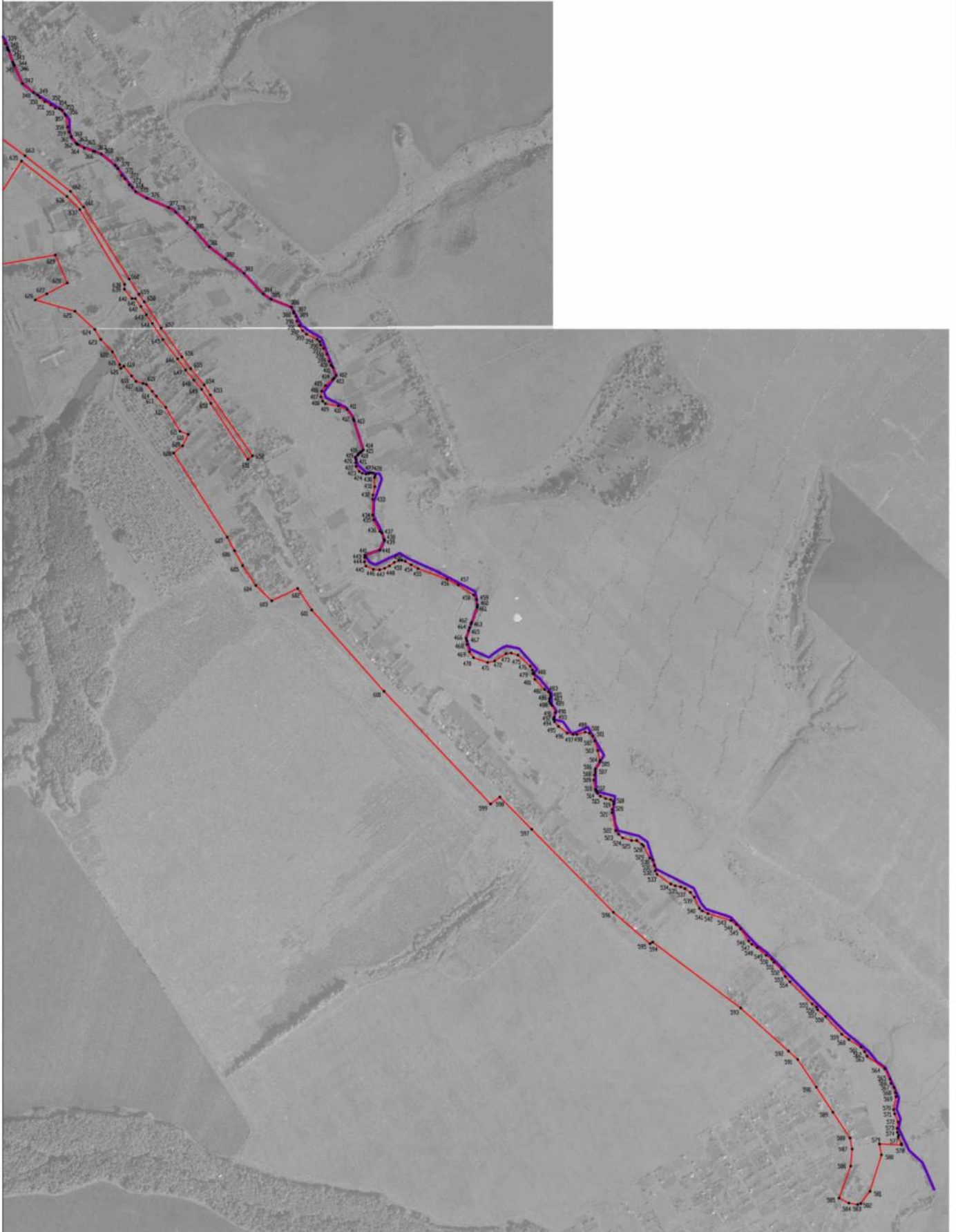
Масштаб 1:5000

Используемые условные знаки и обозначения:

- границы территориальной зоны
- границы муниципального образования
- характерная точка границ территориальной зоны

Руководитель БУВО «Нормативно-проектный центр»
Подпись *Ю.В. Шалыгина* Ю.В. Шалыгина Дата « 31 » _____ 2022 г.
Место для отчета (подпись) лица, составившего описание местоположения границ объекта





Масштаб 1:5000

- Используемые условные знаки и обозначения:
- границы территориальной зоны
 - границы муниципального образования
 - характерная точка границ территориальной зоны

Руководитель БУВО «Нормативно-проектный центр»
 Подпись: *Ю. В. Шалыгина* Дата « 31 » марта 2022 г.
 Место для отбора проб (для анализа) вода, состояние и анализ местонахождения границ объекта



ОПИСАНИЕ МЕСТОПОЛОЖЕНИЯ ГРАНИЦ

Зона улиц, дорог, инженерной и транспортной инфраструктуры
села Трещевка - ИТ1/4

(наименование объекта, местоположение границ которого описано
(далее - объект)

Раздел 1

Сведения об объекте		
№ п/п	Характеристики объекта	Описание характеристик
1	2	3
1	Местоположение объекта	Воронежская область, Рамонский район, Чистополянское сельское поселение, село Трещевка
2	Площадь объекта \pm величина погрешности определения площади ($P \pm \Delta P$)	-
3	Иные характеристики объекта	-

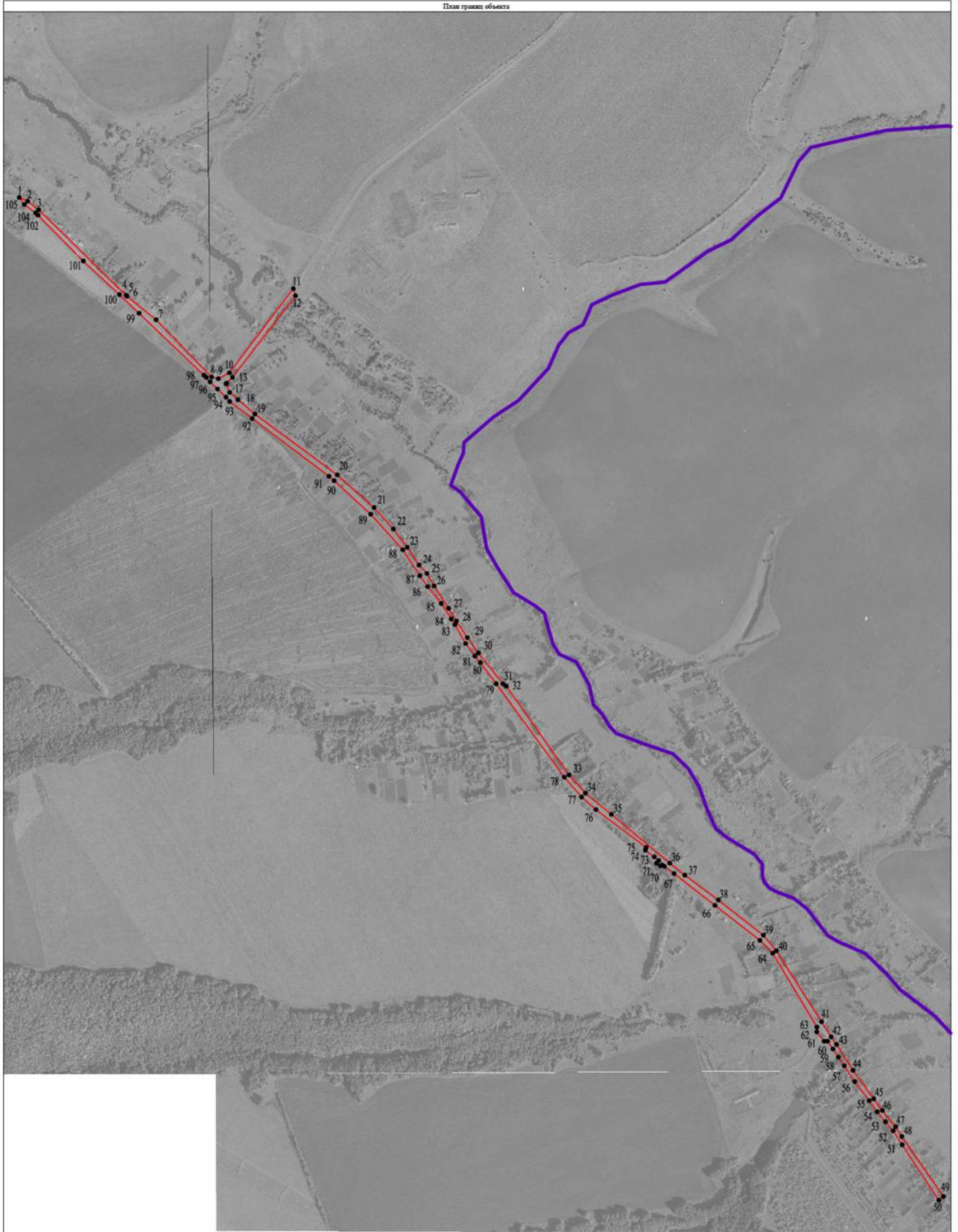
Раздел 2

Сведения о местоположении границ объекта					
1. Система координат: МСК - 36, зона 1					
2. Сведения о характерных точках границ объекта					
Обозначение характерных точек границ	Координаты, м		Метод определения координат характерной точки	Средняя квадратическая погрешность положения характерной точки (Mt), м	Описание обозначения точки на местности (при наличии)
	X	Y			
1	2	3	4	5	6
1	541209.28	1279540.58	Аналитический	0.10	-
2	541198.53	1279565.54	Аналитический	0.10	-
3	541172.96	1279598.68	Аналитический	0.10	-
4	540915.96	1279860.91	Аналитический	0.10	-
5	540915.07	1279861.83	Аналитический	0.10	-
6	540913.66	1279863.28	Аналитический	0.10	-
7	540842.89	1279950.80	Аналитический	0.10	-
8	540671.09	1280117.20	Аналитический	0.10	-
9	540665.87	1280137.46	Аналитический	0.10	-
10	540683.58	1280170.77	Аналитический	0.10	-
11	540936.15	1280362.26	Аналитический	0.10	-
12	540914.74	1280368.88	Аналитический	0.10	-
13	540670.19	1280179.64	Аналитический	0.10	-
14	540652.32	1280161.60	Аналитический	0.10	-
15	540651.17	1280161.35	Аналитический	0.10	-
16	540649.98	1280161.09	Аналитический	0.10	-
17	540624.73	1280171.53	Аналитический	0.10	-
18	540602.86	1280196.11	Аналитический	0.10	-
19	540559.97	1280247.23	Аналитический	0.10	-
20	540377.45	1280494.00	Аналитический	0.10	-
21	540279.22	1280604.59	Аналитический	0.10	-
22	540214.88	1280662.14	Аналитический	0.10	-
23	540160.18	1280703.94	Аналитический	0.10	-
24	540106.82	1280739.43	Аналитический	0.10	-
25	540081.72	1280762.85	Аналитический	0.10	-
26	540044.20	1280784.84	Аналитический	0.10	-
27	539977.02	1280828.12	Аналитический	0.10	-
28	539939.06	1280851.56	Аналитический	0.10	-
29	539889.62	1280883.85	Аналитический	0.10	-
30	539843.37	1280917.23	Аналитический	0.10	-
31	539750.89	1280990.89	Аналитический	0.10	-
32	539743.56	1281000.94	Аналитический	0.10	-
33	539477.69	1281189.16	Аналитический	0.10	-
34	539422.86	1281238.38	Аналитический	0.10	-
35	539359.15	1281316.21	Аналитический	0.10	-
36	539212.92	1281491.22	Аналитический	0.10	-

1	2	3	4	5	6
37	539176.60	1281536.35	Аналитический	0.10	-
38	539102.11	1281636.91	Аналитический	0.10	-
39	538996.55	1281772.01	Аналитический	0.10	-
40	538950.02	1281810.67	Аналитический	0.10	-
41	538736.75	1281946.30	Аналитический	0.10	-
42	538691.58	1281974.92	Аналитический	0.10	-
43	538669.14	1281990.77	Аналитический	0.10	-
44	538591.29	1282040.71	Аналитический	0.10	-
45	538505.71	1282102.73	Аналитический	0.10	-
46	538470.93	1282128.63	Аналитический	0.10	-
47	538422.15	1282168.47	Аналитический	0.10	-
48	538392.96	1282186.92	Аналитический	0.10	-
49	538212.77	1282311.71	Аналитический	0.10	-
50	538202.01	1282297.80	Аналитический	0.10	-
51	538367.84	1282188.14	Аналитический	0.10	-
52	538409.84	1282161.06	Аналитический	0.10	-
53	538436.91	1282137.65	Аналитический	0.10	-
54	538467.19	1282113.35	Аналитический	0.10	-
55	538500.08	1282089.29	Аналитический	0.10	-
56	538557.63	1282045.46	Аналитический	0.10	-
57	538604.82	1282014.74	Аналитический	0.10	-
58	538630.80	1281996.81	Аналитический	0.10	-
59	538655.31	1281980.72	Аналитический	0.10	-
60	538678.61	1281964.46	Аналитический	0.10	-
61	538678.63	1281954.44	Аналитический	0.10	-
62	538706.62	1281931.94	Аналитический	0.10	-
63	538720.88	1281932.49	Аналитический	0.10	-
64	538942.71	1281799.79	Аналитический	0.10	-
65	538981.26	1281761.61	Аналитический	0.10	-
66	539086.04	1281626.68	Аналитический	0.10	-
67	539181.71	1281503.69	Аналитический	0.10	-
68	539203.51	1281475.02	Аналитический	0.10	-
69	539207.04	1281467.87	Аналитический	0.10	-
70	539204.50	1281463.17	Аналитический	0.10	-
71	539212.33	1281451.56	Аналитический	0.10	-
72	539220.70	1281457.97	Аналитический	0.10	-
73	539231.25	1281444.75	Аналитический	0.10	-
74	539251.35	1281418.06	Аналитический	0.10	-
75	539259.85	1281420.48	Аналитический	0.10	-
76	539373.30	1281269.78	Аналитический	0.10	-
77	539411.06	1281226.64	Аналитический	0.10	-
78	539470.64	1281175.22	Аналитический	0.10	-
79	539750.80	1280970.89	Аналитический	0.10	-
80	539814.14	1280923.11	Аналитический	0.10	-
81	539833.87	1280906.73	Аналитический	0.10	-
82	539871.33	1280879.13	Аналитический	0.10	-
83	539928.20	1280846.91	Аналитический	0.10	-
84	539945.25	1280835.93	Аналитический	0.10	-

1	2	3	4	5	6
85	539991.83	1280805.90	Аналитический	0.10	-
86	540042.09	1280765.29	Аналитический	0.10	-
87	540075.12	1280741.77	Аналитический	0.10	-
88	540152.94	1280690.73	Аналитический	0.10	-
89	540259.36	1280594.45	Аналитический	0.10	-
90	540359.98	1280484.77	Аналитический	0.10	-
91	540373.12	1280469.21	Аналитический	0.10	-
92	540546.58	1280238.91	Аналитический	0.30	-
93	540597.42	1280171.53	Аналитический	0.30	-
94	540610.46	1280160.71	Аналитический	0.30	-
95	540634.89	1280135.00	Аналитический	0.30	-
96	540656.74	1280112.85	Аналитический	0.30	-
97	540669.74	1280101.82	Аналитический	0.30	-
98	540676.80	1280094.35	Аналитический	0.30	-
99	540862.09	1279899.98	Аналитический	0.30	-
100	540918.36	1279841.02	Аналитический	0.30	-
101	541018.94	1279732.61	Аналитический	0.30	-
102	541156.49	1279596.76	Аналитический	0.30	-
103	541156.75	1279596.51	Аналитический	0.30	-
104	541163.55	1279589.36	Аналитический	0.30	-
105	541188.53	1279555.44	Аналитический	0.10	-
1	541209.28	1279540.58	Аналитический	0.10	-
3. Сведения о характерных точках части (частей) границы объекта					
Обозначение характерных точек части границы	Координаты, м		Метод определения координат характерной точки	Средняя квадратическая погрешность положения характерной точки (Mt), м	Описание обозначения точки на местности (при наличии)
	X	Y			
1	2	3	4	5	6
Часть №					
-	-	-	-	-	-

Рисунг 4
План границ объекта



Масштаб 1:5000

- Используемые условные знаки и обозначения:
- границы территориальной зоны
 - границы муниципального образования
 - характерная точка границ территориальной зоны

Руководитель БУВОО «Информационно-проектный центр»
 Подпись: *Ю.В. Шалыгина* Ю.В. Шалыгина Дата « 31 » марта 2022г.
 Место для печати (подпись) лица, составившего описание местоположения границ объекта



СВЕДЕНИЯ О ГРАНИЦАХ ТЕРРИТОРИАЛЬНЫХ ЗОН,
СОДЕРЖАЩИЕ ГРАФИЧЕСКОЕ ОПИСАНИЕ МЕСТОПОЛОЖЕНИЯ
ГРАНИЦ ТЕРРИТОРИАЛЬНЫХ ЗОН, ПЕРЕЧЕНЬ КООРДИНАТ
ХАРАКТЕРНЫХ ТОЧЕК ГРАНИЦ ТЕРРИТОРИАЛЬНЫХ ЗОН,
РАСПОЛОЖЕННЫХ ЗА ГРАНИЦАМИ НАСЕЛЕННЫХ ПУНКТОВ НА
ТЕРРИТОРИИ ЧИСТОПОЛЯНСКОГО СЕЛЬСКОГО ПОСЕЛЕНИЯ

ОПИСАНИЕ МЕСТОПОЛОЖЕНИЯ ГРАНИЦ

Зона улиц, дорог, инженерной и транспортной инфраструктуры за границами населенных пунктов - ИТ1

(наименование объекта, местоположение границ которого описано
(далее - объект)

Раздел 1

Сведения об объекте		
№ п/п	Характеристики объекта	Описание характеристик
1	2	3
1	Местоположение объекта	Воронежская область, Рамонский муниципальный район, Чистополянское сельское поселение
2	Площадь объекта \pm величина погрешности определения площади ($P \pm \Delta P$)	-
3	Иные характеристики объекта	-

Раздел 2

Сведения о местоположении границ объекта					
1. Система координат: МСК - 36, зона 1					
2. Сведения о характерных точках границ объекта					
Обозначение характерных точек границ	Координаты, м		Метод определения координат характерной точки	Средняя квадратическая погрешность положения характерной точки (Mt), м	Описание обозначения точки на местности (при наличии)
	X	Y			
1	2	3	4	5	6
1	537047.08	1272186.38	Аналитический	0.50	-
2	537083.84	1272215.50	Аналитический	0.50	-
3	537231.88	1272328.07	Аналитический	0.50	-
4	537333.76	1272394.73	Аналитический	0.50	-
5	537439.65	1272453.85	Аналитический	0.50	-
6	537547.52	1272500.91	Аналитический	0.50	-
7	538023.32	1272716.56	Аналитический	0.50	-
8	538299.14	1272829.84	Аналитический	0.50	-
9	538305.19	1272816.64	Аналитический	2.50	-
10	538304.86	1272816.46	Аналитический	2.50	-
11	538483.14	1272425.72	Аналитический	2.50	-
12	538563.55	1272194.53	Аналитический	2.50	-
13	538620.17	1272083.53	Аналитический	2.50	-
14	538629.55	1272041.51	Аналитический	2.50	-
15	538649.82	1271974.94	Аналитический	2.50	-
16	538666.34	1271977.97	Аналитический	2.50	-
17	538652.19	1272051.48	Аналитический	2.50	-
18	538532.10	1272332.80	Аналитический	2.50	-
19	538548.70	1272349.06	Аналитический	2.50	-
20	538532.87	1272394.37	Аналитический	2.50	-
21	538512.00	1272396.04	Аналитический	2.50	-
22	538511.71	1272404.05	Аналитический	2.50	-
23	538453.19	1272532.31	Аналитический	2.50	-
24	538418.30	1272608.78	Аналитический	2.50	-
25	538355.96	1272745.43	Аналитический	2.50	-
26	538319.99	1272824.27	Аналитический	0.50	-
27	538318.86	1272823.69	Аналитический	0.50	-
28	538313.61	1272836.52	Аналитический	0.50	-
29	538516.57	1272929.65	Аналитический	0.50	-
30	538645.90	1272981.41	Аналитический	0.50	-
31	538717.02	1273003.31	Аналитический	0.50	-
32	538771.86	1273009.65	Аналитический	0.50	-
33	538848.96	1273008.92	Аналитический	0.50	-
34	538995.56	1273003.13	Аналитический	0.50	-
35	539064.31	1272993.83	Аналитический	0.50	-
36	539145.77	1272988.38	Аналитический	0.50	-
37	539181.97	1272986.66	Аналитический	0.50	-

1	2	3	4	5	6
38	539285.67	1272980.51	Аналитический	0.50	-
39	539309.20	1272977.04	Аналитический	0.50	-
40	539359.60	1272977.70	Аналитический	0.50	-
41	539392.45	1272988.65	Аналитический	0.50	-
42	539406.02	1272997.56	Аналитический	0.50	-
43	539415.35	1273003.68	Аналитический	0.50	-
44	539433.08	1273018.97	Аналитический	0.50	-
45	539457.41	1273040.89	Аналитический	0.50	-
46	539495.34	1273079.42	Аналитический	0.50	-
47	539510.63	1273095.71	Аналитический	0.50	-
48	539531.37	1273118.56	Аналитический	0.50	-
49	539546.47	1273145.29	Аналитический	0.50	-
50	539550.27	1273168.82	Аналитический	0.50	-
51	539535.43	1273218.05	Аналитический	0.50	-
52	539441.68	1273531.96	Аналитический	0.50	-
53	539358.88	1273788.69	Аналитический	0.50	-
54	539350.10	1273815.56	Аналитический	0.50	-
55	539321.42	1273878.82	Аналитический	0.50	-
56	539297.33	1273927.09	Аналитический	0.50	-
57	539285.45	1273950.87	Аналитический	0.50	-
58	539281.26	1273957.53	Аналитический	0.50	-
59	539206.76	1274093.82	Аналитический	0.30	-
60	539193.99	1274116.37	Аналитический	0.30	-
61	539192.64	1274121.57	Аналитический	0.30	-
62	539192.19	1274125.95	Аналитический	0.30	-
63	539198.26	1274130.38	Аналитический	0.30	-
64	539193.37	1274139.85	Аналитический	0.30	-
65	539184.18	1274139.02	Аналитический	0.30	-
66	539183.09	1274139.16	Аналитический	0.30	-
67	539177.42	1274146.62	Аналитический	0.30	-
68	539173.41	1274153.77	Аналитический	0.30	-
69	539151.40	1274195.56	Аналитический	0.30	-
70	539112.13	1274267.41	Аналитический	0.30	-
71	539105.46	1274280.07	Аналитический	0.30	-
72	539102.65	1274285.80	Аналитический	0.30	-
73	539102.73	1274287.86	Аналитический	0.30	-
74	539104.81	1274289.21	Аналитический	0.30	-
75	539108.94	1274291.91	Аналитический	0.30	-
76	539105.68	1274299.24	Аналитический	0.30	-
77	539099.57	1274298.37	Аналитический	0.30	-
78	539095.54	1274298.85	Аналитический	0.30	-
79	539093.38	1274301.01	Аналитический	0.30	-
80	539091.43	1274304.68	Аналитический	0.30	-
81	539041.57	1274400.07	Аналитический	0.30	-
82	538695.18	1275050.49	Аналитический	0.30	-
83	538664.00	1275109.05	Аналитический	0.30	-
84	538644.99	1275151.03	Аналитический	0.30	-
85	538630.76	1275196.41	Аналитический	0.30	-
86	538624.72	1275268.85	Аналитический	0.30	-

1	2	3	4	5	6
87	538639.20	1275341.25	Аналитический	0.30	-
88	538677.84	1275425.86	Аналитический	0.30	-
89	538912.54	1275811.43	Аналитический	0.30	-
90	538957.01	1275877.00	Аналитический	0.30	-
91	539091.88	1276075.90	Аналитический	0.30	-
92	539295.08	1276393.03	Аналитический	0.30	-
93	539399.96	1276557.81	Аналитический	0.30	-
94	539525.84	1276755.99	Аналитический	0.30	-
95	539662.63	1276964.80	Аналитический	0.30	-
96	539777.75	1277128.32	Аналитический	0.30	-
97	539870.61	1277258.94	Аналитический	0.30	-
98	540044.17	1277497.20	Аналитический	0.30	-
99	540118.65	1277595.81	Аналитический	0.30	-
100	540391.20	1277931.87	Аналитический	0.30	-
101	540609.84	1278207.67	Аналитический	0.30	-
102	540638.19	1278243.43	Аналитический	0.30	-
103	540683.12	1278300.70	Аналитический	0.30	-
104	540896.15	1278566.28	Аналитический	0.30	-
105	540925.69	1278615.87	Аналитический	0.30	-
106	540986.55	1278745.35	Аналитический	0.30	-
107	540992.52	1278748.06	Аналитический	0.30	-
108	540999.05	1278748.90	Аналитический	0.30	-
109	541001.89	1278759.13	Аналитический	0.30	-
110	540996.35	1278761.14	Аналитический	0.30	-
111	540994.28	1278763.08	Аналитический	0.30	-
112	540994.24	1278766.89	Аналитический	0.30	-
113	541059.38	1278920.65	Аналитический	0.30	-
114	541096.58	1279007.23	Аналитический	0.30	-
115	541123.55	1279070.58	Аналитический	0.30	-
116	541149.34	1279133.29	Аналитический	0.30	-
117	541181.34	1279219.23	Аналитический	0.30	-
118	541216.03	1279462.40	Аналитический	0.30	-
119	541217.41	1279508.23	Аналитический	0.30	-
120	541216.85	1279524.12	Аналитический	0.10	-
121	541209.28	1279540.58	Аналитический	0.10	-
122	541188.53	1279555.44	Аналитический	0.30	-
123	541204.72	1279530.00	Аналитический	0.30	-
124	541206.80	1279519.95	Аналитический	0.30	-
125	541201.92	1279461.86	Аналитический	0.30	-
126	541164.04	1279223.34	Аналитический	0.30	-
127	541132.58	1279133.28	Аналитический	0.30	-
128	541046.25	1278924.42	Аналитический	0.30	-
129	540975.35	1278758.27	Аналитический	0.30	-
130	540955.24	1278710.42	Аналитический	0.30	-
131	540936.83	1278670.28	Аналитический	0.30	-
132	540914.07	1278620.31	Аналитический	0.30	-
133	540884.01	1278573.35	Аналитический	0.30	-
134	540627.08	1278252.47	Аналитический	0.30	-
135	540593.06	1278209.99	Аналитический	0.30	-

1	2	3	4	5	6
136	540124.03	1277624.22	Аналитический	0.30	-
137	540089.58	1277585.03	Аналитический	0.30	-
138	539804.56	1277194.94	Аналитический	0.30	-
139	539650.35	1276974.66	Аналитический	0.30	-
140	539561.67	1276836.89	Аналитический	0.30	-
141	539447.29	1276659.34	Аналитический	0.30	-
142	539355.35	1276515.10	Аналитический	0.30	-
143	539280.60	1276398.55	Аналитический	0.30	-
144	539077.90	1276084.72	Аналитический	0.30	-
145	538942.50	1275883.57	Аналитический	0.30	-
146	538897.96	1275817.94	Аналитический	0.30	-
147	538754.79	1275582.37	Аналитический	0.30	-
148	538664.18	1275432.10	Аналитический	0.30	-
149	538625.99	1275345.23	Аналитический	0.30	-
150	538609.60	1275268.32	Аналитический	0.30	-
151	538616.40	1275192.48	Аналитический	0.30	-
152	538633.38	1275144.85	Аналитический	0.30	-
153	538633.23	1275140.54	Аналитический	0.30	-
154	538619.29	1275131.49	Аналитический	0.30	-
155	538625.99	1275121.72	Аналитический	0.30	-
156	538636.31	1275123.53	Аналитический	0.30	-
157	538638.75	1275121.99	Аналитический	0.30	-
158	538643.55	1275116.47	Аналитический	0.30	-
159	538675.04	1275047.69	Аналитический	0.30	-
160	539073.56	1274307.47	Аналитический	0.30	-
161	539073.65	1274305.76	Аналитический	0.30	-
162	539072.93	1274301.95	Аналитический	0.30	-
163	539071.84	1274300.96	Аналитический	0.30	-
164	539064.96	1274299.96	Аналитический	0.30	-
165	539066.20	1274294.41	Аналитический	0.30	-
166	539090.66	1274292.92	Аналитический	0.30	-
167	539098.08	1274278.55	Аналитический	0.30	-
168	539155.54	1274165.33	Аналитический	0.30	-
169	539195.62	1274086.37	Аналитический	0.30	-
170	539179.87	1274077.25	Аналитический	0.50	-
171	539185.23	1274068.22	Аналитический	0.50	-
172	539194.64	1274070.84	Аналитический	0.50	-
173	539200.43	1274062.88	Аналитический	0.50	-
174	539251.65	1273971.84	Аналитический	0.50	-
175	539258.11	1273967.41	Аналитический	0.50	-
176	539307.03	1273870.94	Аналитический	0.50	-
177	539335.26	1273809.23	Аналитический	0.50	-
178	539427.02	1273523.28	Аналитический	0.50	-
179	539512.99	1273216.15	Аналитический	0.50	-
180	539527.65	1273166.74	Аналитический	0.50	-
181	539521.76	1273140.32	Аналитический	0.50	-
182	539477.33	1273095.61	Аналитический	0.50	-
183	539419.06	1273035.71	Аналитический	0.50	-
184	539393.89	1273016.72	Аналитический	0.50	-

1	2	3	4	5	6
185	539359.51	1273003.31	Аналитический	0.10	-
186	539339.89	1273002.49	Аналитический	0.10	-
187	539334.80	1272987.74	Аналитический	0.10	-
188	539270.98	1272992.21	Аналитический	0.10	-
189	539064.29	1273005.33	Аналитический	0.10	-
190	538991.28	1273009.79	Аналитический	0.10	-
191	538793.55	1273021.94	Аналитический	0.10	-
192	538717.55	1273011.66	Аналитический	0.10	-
193	538647.32	1272990.02	Аналитический	0.10	-
194	538597.80	1272969.30	Аналитический	0.10	-
195	538516.39	1272933.80	Аналитический	0.10	-
196	538303.18	1272835.61	Аналитический	0.10	-
197	538289.06	1272868.40	Аналитический	0.10	-
198	538278.50	1272863.87	Аналитический	0.10	-
199	538280.68	1272856.17	Аналитический	0.50	-
200	538280.13	1272847.49	Аналитический	0.50	-
201	538269.64	1272841.33	Аналитический	0.50	-
202	538020.97	1272738.72	Аналитический	0.50	-
203	538015.54	1272736.91	Аналитический	0.50	-
204	538009.56	1272738.90	Аналитический	0.50	-
205	537997.26	1272732.20	Аналитический	0.50	-
206	537995.09	1272726.41	Аналитический	0.50	-
207	537992.55	1272723.33	Аналитический	0.50	-
208	537792.02	1272634.65	Аналитический	0.50	-
209	537535.48	1272523.08	Аналитический	0.50	-
210	537425.89	1272472.85	Аналитический	0.50	-
211	537324.45	1272417.56	Аналитический	0.50	-
212	537322.19	1272424.80	Аналитический	0.50	-
213	537307.35	1272414.31	Аналитический	0.50	-
214	537309.25	1272407.25	Аналитический	0.50	-
215	537211.79	1272342.00	Аналитический	0.50	-
216	537067.37	1272231.97	Аналитический	0.50	-
217	537016.75	1272189.46	Аналитический	0.50	-
1	537047.08	1272186.38	Аналитический	0.50	-
218	542046.31	1281448.72	Аналитический	0.10	-
219	542026.56	1281463.27	Аналитический	0.10	-
220	542026.02	1281462.82	Аналитический	0.30	-
221	541784.40	1281256.88	Аналитический	0.30	-
222	541713.22	1281192.93	Аналитический	0.30	-
223	541642.69	1281129.05	Аналитический	0.30	-
224	541458.82	1280896.17	Аналитический	0.30	-
225	541411.43	1280829.96	Аналитический	0.30	-
226	541256.07	1280617.24	Аналитический	0.30	-
227	541214.77	1280579.72	Аналитический	0.30	-
228	541074.84	1280490.49	Аналитический	0.30	-
229	540949.08	1280396.81	Аналитический	0.30	-
230	540914.74	1280368.88	Аналитический	0.10	-
231	540936.15	1280362.26	Аналитический	0.10	-

1	2	3	4	5	6
232	540961.93	1280381.43	Аналитический	0.30	-
233	541095.45	1280477.47	Аналитический	0.30	-
234	541230.73	1280566.49	Аналитический	0.30	-
235	541280.44	1280614.19	Аналитический	0.30	-
236	541429.76	1280818.42	Аналитический	0.30	-
237	541480.93	1280886.63	Аналитический	0.30	-
238	541659.17	1281100.43	Аналитический	0.30	-
239	541865.34	1281295.80	Аналитический	0.30	-
218	542046.31	1281448.72	Аналитический	0.10	-
3. Сведения о характерных точках части (частей) границы объекта					
Обозначение характерных точек части границы	Координаты, м		Метод определения координат характерной точки	Средняя квадратическая погрешность положения характерной точки (Mt), м	Описание обозначения точки на местности (при наличии)
	X	Y			
1	2	3	4	5	6
Часть №					
-	-	-	-	-	-

Рисунок 4
План границ субъекта



- Исключены условные знаки и обозначения:
- границы территориальной зоны
 - границы муниципального образования
 - инфраструктура границ границ территориальной зоны

Руководитель государственного проектного института
 Пашинский С.В. (подпись)
 Место для печати (подпись) государственного проектного института



Лист № 01 от 2022 г. № 01/2022
 2022 г.

Масштаб 1:1000

ОПИСАНИЕ МЕСТОПОЛОЖЕНИЯ ГРАНИЦ

Зона сельскохозяйственного производства за границами населенных пунктов - СХ1

(наименование объекта, местоположение границ которого описано
(далее - объект)

Раздел 1

Сведения об объекте		
№ п/п	Характеристики объекта	Описание характеристик
1	2	3
1	Местоположение объекта	Воронежская область, Рамонский муниципальный район, Чистополянское сельское поселение
2	Площадь объекта \pm величина погрешности определения площади ($P \pm \text{Дельта } P$)	-
3	Иные характеристики объекта	-

Раздел 2

Сведения о местоположении границ объекта					
1. Система координат: МСК - 36, зона 1					
2. Сведения о характерных точках границ объекта					
Обозначение характерных точек границ	Координаты, м		Метод определения координат характерной точки	Средняя квадратическая погрешность положения характерной точки (Mt), м	Описание обозначения точки на местности (при наличии)
	X	Y			
1	2	3	4	5	6
1	538670.54	1272635.66	Аналитический	2.50	-
2	538599.36	1272717.68	Аналитический	2.50	-
3	538560.03	1272788.91	Аналитический	2.50	-
4	538541.87	1272831.07	Аналитический	0.20	-
5	538355.96	1272745.43	Аналитический	0.20	-
6	538418.30	1272608.78	Аналитический	2.50	-
7	538453.19	1272532.31	Аналитический	2.50	-
1	538670.54	1272635.66	Аналитический	2.50	-
8	539252.47	1273929.33	Аналитический	0.10	-
9	539192.44	1274062.38	Картометрический	5.00	-
10	539099.06	1274016.32	Картометрический	5.00	-
11	539132.87	1273937.44	Картометрический	5.00	-
12	539144.40	1273909.95	Аналитический	0.30	-
13	539155.54	1273883.39	Аналитический	0.30	-
8	539252.47	1273929.33	Аналитический	0.10	-
14	539198.15	1274425.06	Аналитический	2.50	-
15	539241.89	1274449.28	Аналитический	2.50	-
16	539217.67	1274493.02	Аналитический	2.50	-
17	539173.93	1274468.80	Аналитический	2.50	-
14	539198.15	1274425.06	Аналитический	2.50	-
3. Сведения о характерных точках части (частей) границы объекта					
Обозначение характерных точек части границы	Координаты, м		Метод определения координат характерной точки	Средняя квадратическая погрешность положения характерной точки (Mt), м	Описание обозначения точки на местности (при наличии)
	X	Y			
1	2	3	4	5	6
Часть №					
-	-	-	-	-	-

Раздел 4
План границ объекта



Используемые условные знаки и обозначения:

— граница территориальной зоны

• 1 — характеристика точек границ территориальной зоны

Масштаб 1:5000

Руководитель ФУВОО «Бюро «Объемно-проектный центр»
 Подпись *Ю.В. Шалагина* Дата « 31 » марта 2022 г.
 Место для оттиска (место (при наличии) лица, составившего описание местоположения границ объекта)



ОПИСАНИЕ МЕСТОПОЛОЖЕНИЯ ГРАНИЦ

Зона рекреационного назначения - объектов отдыха
за границами населенных пунктов - Р1

(наименование объекта, местоположение границ которого описано
(далее - объект)

Раздел 1

Сведения об объекте		
№ п/п	Характеристики объекта	Описание характеристик
1	2	3
1	Местоположение объекта	Воронежская область, Рамонский муниципальный район, Чистополянское сельское поселение
2	Площадь объекта \pm величина погрешности определения площади ($P \pm \text{Дельта } P$)	-
3	Иные характеристики объекта	-

Раздел 2




Сведения о местоположении границ объекта					
1. Система координат: МСК - 36, зона 1					
2. Сведения о характерных точках границ объекта					
Обозначение характерных точек границ	Координаты, м		Метод определения координат характерной точки	Средняя квадратическая погрешность положения характерной точки (Mt), м	Описание обозначения точки на местности (при наличии)
	X	Y			
1	2	3	4	5	6
1	536354.32	1273892.28	Аналитический	0.20	-
2	536359.32	1273930.34	Аналитический	0.20	-
3	536350.95	1274035.76	Аналитический	0.20	-
4	536355.31	1274104.13	Аналитический	0.20	-
5	536357.58	1274172.28	Аналитический	0.20	-
6	536342.94	1274175.58	Картометрический	5.00	-
7	536329.17	1273922.88	Картометрический	5.00	-
8	536351.96	1273913.58	Картометрический	5.00	-
1	536354.32	1273892.28	Аналитический	0.20	-
3. Сведения о характерных точках части (частей) границы объекта					
Обозначение характерных точек части границы	Координаты, м		Метод определения координат характерной точки	Средняя квадратическая погрешность положения характерной точки (Mt), м	Описание обозначения точки на местности (при наличии)
	X	Y			
1	2	3	4	5	6
Часть №					
-	-	-	-	-	-

План границ объекта




Масштаб 1:2000

Используемые условные знаки и обозначения:

- | | |
|---|---|
|  | границы территориальной зоны |
|  | границы муниципального образования |
|  | характерная точка границ территориальной зоны |

Руководитель БУВО «Нормативно-проектный центр»

Подпись  Ю.В.Шалыгина Дата « 31 » марта 2022 г.

Место для оттиска печати (при наличии) лица, составившего описание местоположения границ объекта



ОПИСАНИЕ МЕСТОПОЛОЖЕНИЯ ГРАНИЦ

Зона садоводства и огородничества за границами населенных пунктов - СО1

(наименование объекта, местоположение границ которого описано
(далее - объект)

Раздел 1

Сведения об объекте		
№ п/п	Характеристики объекта	Описание характеристик
1	2	3
1	Местоположение объекта	Воронежская область, Рамонский муниципальный район, Чистополянское сельское поселение
2	Площадь объекта \pm величина погрешности определения площади ($P \pm \text{Дельта}P$)	-
3	Иные характеристики объекта	-

Раздел 2

Сведения о местоположении границ объекта					
1. Система координат: МСК - 36, зона 1					
2. Сведения о характерных точках границ объекта					
Обозначение характерных точек границ	Координаты, м		Метод определения координат характерной точки	Средняя квадратическая погрешность положения характерной точки (Mt), м	Описание обозначения точки на местности (при наличии)
	X	Y			
1	2	3	4	5	6
1	535691.17	1272138.69	Картометрический	5.00	-
2	535745.01	1272397.54	Картометрический	5.00	-
3	535675.81	1272431.02	Картометрический	5.00	-
4	535624.30	1272455.85	Картометрический	5.00	-
5	535576.18	1272479.04	Картометрический	5.00	-
6	535566.41	1272500.36	Картометрический	5.00	-
7	535571.96	1272564.30	Картометрический	5.00	-
8	535563.40	1272570.80	Картометрический	5.00	-
9	535567.45	1272617.46	Картометрический	5.00	-
10	535575.34	1272693.36	Картометрический	5.00	-
11	535637.18	1272704.74	Картометрический	5.00	-
12	535634.50	1272721.53	Картометрический	5.00	-
13	535644.48	1272718.41	Картометрический	5.00	-
14	535694.88	1272702.64	Картометрический	5.00	-
15	535729.00	1272786.10	Картометрический	5.00	-
16	535797.92	1272759.71	Картометрический	5.00	-
17	535806.97	1272687.50	Картометрический	5.00	-
18	535987.77	1272672.86	Картометрический	5.00	-
19	535987.88	1272551.83	Картометрический	5.00	-
20	536001.70	1272511.91	Картометрический	5.00	-
21	536060.07	1272583.79	Картометрический	5.00	-
22	536113.36	1272594.81	Картометрический	5.00	-
23	536117.20	1272666.07	Картометрический	5.00	-
24	536155.72	1272773.14	Картометрический	5.00	-
25	536198.81	1273050.60	Картометрический	5.00	-
26	536194.24	1273150.49	Картометрический	5.00	-
27	536197.50	1273210.55	Картометрический	5.00	-
28	536285.64	1273540.25	Картометрический	5.00	-
29	536427.19	1273671.47	Картометрический	5.00	-
30	536381.50	1273646.69	Картометрический	5.00	-
31	536252.08	1273538.79	Картометрический	5.00	-
32	536230.68	1273515.23	Картометрический	5.00	-
33	536195.63	1273486.01	Картометрический	5.00	-
34	536075.68	1273383.72	Картометрический	5.00	-
35	536048.83	1273358.89	Картометрический	5.00	-

1	2	3	4	5	6
36	535885.48	1273156.15	Картометрический	5.00	-
37	535727.78	1272960.43	Картометрический	5.00	-
38	535638.46	1272849.50	Картометрический	5.00	-
39	535498.07	1272675.15	Картометрический	5.00	-
40	535391.57	1272542.89	Картометрический	5.00	-
41	535396.20	1272467.58	Картометрический	5.00	-
42	535411.95	1272083.63	Картометрический	5.00	-
1	535691.17	1272138.69	Картометрический	5.00	-
43	541415.27	1278158.02	Картометрический	5.00	-
44	541452.54	1278180.59	Картометрический	5.00	-
45	541473.76	1278213.02	Картометрический	5.00	-
46	541484.84	1278270.62	Картометрический	5.00	-
47	541483.74	1278368.34	Картометрический	5.00	-
48	541476.12	1278454.73	Картометрический	5.00	-
49	541472.33	1278492.41	Картометрический	5.00	-
50	541450.67	1278612.54	Картометрический	5.00	-
51	541433.95	1278662.72	Картометрический	5.00	-
52	541413.42	1278700.64	Аналитический	0.20	-
53	541447.89	1278845.48	Картометрический	5.00	-
54	541409.02	1278984.51	Картометрический	5.00	-
55	541377.64	1278970.33	Картометрический	5.00	-
56	541352.48	1279015.05	Аналитический	0.10	-
57	541338.17	1279059.61	Аналитический	0.10	-
58	541316.60	1279113.91	Картометрический	5.00	-
59	541308.97	1279153.84	Картометрический	5.00	-
60	541304.27	1279174.90	Картометрический	5.00	-
61	541299.60	1279183.69	Картометрический	5.00	-
62	541291.94	1279186.16	Картометрический	5.00	-
63	541274.16	1279181.89	Картометрический	5.00	-
64	541234.49	1279170.74	Картометрический	5.00	-
65	541209.62	1279157.69	Картометрический	5.00	-
66	541161.44	1279165.77	Картометрический	5.00	-
67	541149.34	1279133.29	Аналитический	0.30	-
68	541123.55	1279070.58	Аналитический	0.30	-
69	541096.58	1279007.23	Аналитический	0.30	-
70	541059.38	1278920.65	Аналитический	0.30	-
71	540994.24	1278766.89	Аналитический	0.30	-
72	540994.28	1278763.08	Аналитический	0.30	-
73	540996.35	1278761.14	Аналитический	0.30	-
74	541001.89	1278759.13	Аналитический	0.30	-
75	540999.05	1278748.90	Аналитический	0.30	-
76	540992.52	1278748.06	Аналитический	0.30	-
77	540986.55	1278745.35	Аналитический	0.30	-
78	540925.69	1278615.87	Аналитический	0.30	-
79	540896.15	1278566.28	Аналитический	0.30	-
80	540693.32	1278313.39	Картометрический	5.00	-
81	540722.05	1278288.76	Картометрический	5.00	-
82	540756.46	1278261.02	Картометрический	5.00	-

1	2	3	4	5	6
83	540819.56	1278259.81	Картометрический	5.00	-
84	540911.54	1278372.31	Картометрический	5.00	-
85	540948.14	1278379.87	Картометрический	5.00	-
86	540997.88	1278359.07	Картометрический	5.00	-
87	541035.69	1278310.04	Картометрический	5.00	-
88	541065.10	1278270.82	Картометрический	5.00	-
89	541217.72	1278181.16	Картометрический	5.00	-
90	541263.93	1278153.15	Картометрический	5.00	-
91	541354.29	1278151.13	Картометрический	5.00	-
43	541415.27	1278158.02	Картометрический	5.00	-
92	535882.29	1283311.21	Картометрический	5.00	-
93	535884.44	1283295.98	Картометрический	5.00	-
94	535885.24	1283295.98	Картометрический	5.00	-
95	535910.37	1283228.93	Картометрический	5.00	-
96	535921.08	1283201.76	Картометрический	5.00	-
97	535924.17	1283206.56	Аналитический	0.20	-
98	535929.24	1283203.37	Аналитический	0.20	-
99	535964.50	1283259.11	Аналитический	0.20	-
100	535990.55	1283307.40	Аналитический	0.20	-
101	535993.83	1283312.32	Аналитический	0.20	-
102	536017.36	1283359.49	Аналитический	0.20	-
103	536038.45	1283398.61	Аналитический	0.20	-
104	536041.67	1283403.07	Аналитический	0.20	-
105	536066.70	1283447.29	Аналитический	0.20	-
106	536093.01	1283492.97	Аналитический	0.20	-
107	536095.87	1283498.69	Аналитический	0.20	-
108	536122.65	1283546.25	Аналитический	0.20	-
109	536147.49	1283590.94	Аналитический	0.20	-
110	536150.87	1283596.43	Аналитический	0.20	-
111	536170.63	1283615.01	Аналитический	0.20	-
112	536200.34	1283622.38	Аналитический	0.20	-
113	536226.94	1283668.80	Аналитический	0.20	-
114	536230.49	1283674.21	Аналитический	0.20	-
115	536255.43	1283718.65	Аналитический	0.20	-
116	536279.91	1283762.16	Аналитический	0.20	-
117	536283.65	1283767.93	Аналитический	0.20	-
118	536309.13	1283812.65	Аналитический	0.20	-
119	536331.30	1283852.11	Аналитический	0.20	-
120	536348.02	1283853.10	Аналитический	0.20	-
121	536375.51	1283886.04	Аналитический	0.20	-
122	536396.89	1283908.20	Аналитический	0.20	-
123	536395.67	1283917.20	Аналитический	0.20	-
124	536392.26	1283924.68	Аналитический	0.20	-
125	536368.69	1283951.84	Аналитический	0.20	-
126	536341.11	1283983.45	Аналитический	0.20	-
127	536266.75	1284033.04	Аналитический	0.20	-
128	536190.62	1284083.80	Картометрический	5.00	-
129	536157.69	1284089.85	Картометрический	5.00	-

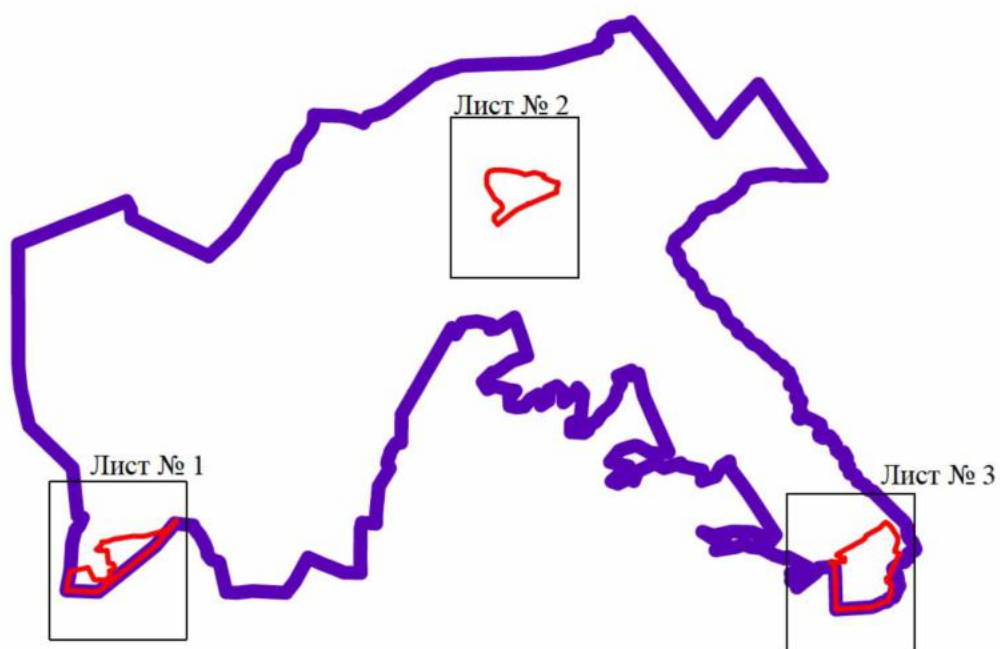
1	2	3	4	5	6
130	536106.97	1284085.79	Картометрический	5.00	-
131	536012.16	1284051.37	Картометрический	5.00	-
132	536012.15	1284051.38	Аналитический	0.20	-
133	535981.57	1284039.03	Картометрический	5.00	-
134	535978.97	1284045.01	Аналитический	0.20	-
135	535943.72	1284118.54	Аналитический	0.20	-
136	535927.47	1284109.02	Аналитический	0.20	-
137	535913.57	1284094.19	Аналитический	0.20	-
138	535706.00	1284003.57	Картометрический	5.00	-
139	535658.55	1283979.44	Аналитический	0.10	-
140	535639.92	1283972.20	Аналитический	0.10	-
141	535627.83	1283967.49	Аналитический	0.20	-
142	535588.53	1283952.21	Аналитический	0.20	-
143	535591.59	1283926.71	Аналитический	0.20	-
144	535575.82	1283921.58	Аналитический	0.20	-
145	535559.32	1283923.03	Аналитический	0.20	-
146	535537.71	1283929.64	Аналитический	0.20	-
147	535534.43	1283959.96	Аналитический	0.20	-
148	535532.22	1283980.29	Аналитический	0.20	-
149	535526.79	1283981.00	Аналитический	0.20	-
150	535518.07	1283980.53	Аналитический	0.20	-
151	535516.89	1283987.19	Аналитический	0.20	-
152	535514.97	1283995.28	Аналитический	0.20	-
153	535506.54	1283994.56	Аналитический	0.20	-
154	535469.98	1283994.83	Аналитический	0.20	-
155	535434.43	1283993.69	Аналитический	0.20	-
156	535406.85	1283993.25	Аналитический	0.20	-
157	535369.45	1283987.45	Аналитический	0.20	-
158	535350.85	1283985.14	Аналитический	0.20	-
159	535301.52	1283960.33	Аналитический	0.20	-
160	535295.46	1283952.76	Картометрический	5.00	-
161	535266.21	1283944.12	Картометрический	5.00	-
162	535254.44	1283933.59	Картометрический	5.00	-
163	535241.87	1283859.47	Картометрический	5.00	-
164	535191.57	1283758.20	Картометрический	5.00	-
165	535171.59	1283704.85	Картометрический	5.00	-
166	535140.47	1283194.93	Картометрический	5.00	-
167	535597.10	1283184.54	Картометрический	5.00	-
168	535615.25	1283183.32	Картометрический	5.00	-
169	535755.80	1283173.84	Картометрический	5.00	-
170	535760.31	1283181.85	Аналитический	0.20	-
171	535791.87	1283181.72	Аналитический	0.30	-
172	535798.72	1283143.58	Аналитический	0.30	-
173	535803.44	1283126.77	Аналитический	0.30	-
174	535815.17	1283116.63	Аналитический	0.30	-
175	535832.76	1283119.22	Аналитический	0.30	-
176	535834.65	1283126.50	Аналитический	0.30	-
177	535832.48	1283147.67	Аналитический	0.30	-
178	535820.53	1283177.49	Аналитический	0.30	-

1	2	3	4	5	6
179	535823.63	1283227.49	Аналитический	0.30	-
180	535829.57	1283256.26	Аналитический	0.30	-
181	535831.42	1283285.02	Аналитический	0.30	-
182	535830.59	1283308.74	Аналитический	0.30	-
183	535829.69	1283317.87	Аналитический	0.30	-
184	535855.06	1283319.56	Аналитический	0.20	-
185	535877.00	1283321.84	Аналитический	0.20	-
186	535881.67	1283319.06	Аналитический	0.20	-
92	535882.29	1283311.21	Картометрический	5.00	-
3. Сведения о характерных точках части (частей) границы объекта					
Обозначение характерных точек части границы	Координаты, м		Метод определения координат характерной точки	Средняя квадратическая погрешность положения характерной точки (Mt), м	Описание обозначения точки на местности (при наличии)
	X	Y			
1	2	3	4	5	6
Часть №					
-	-	-	-	-	-

Раздел 4

План границ объекта

Схема расположения листов плана границ объекта



Масштаб 1:100000

Используемые условные знаки и обозначения:

	границы территориальной зоны
	границы муниципального образования
Лист № 1	область и номер листа плана границ объекта

Руководитель БУВО «Нормативно-проектный центр»

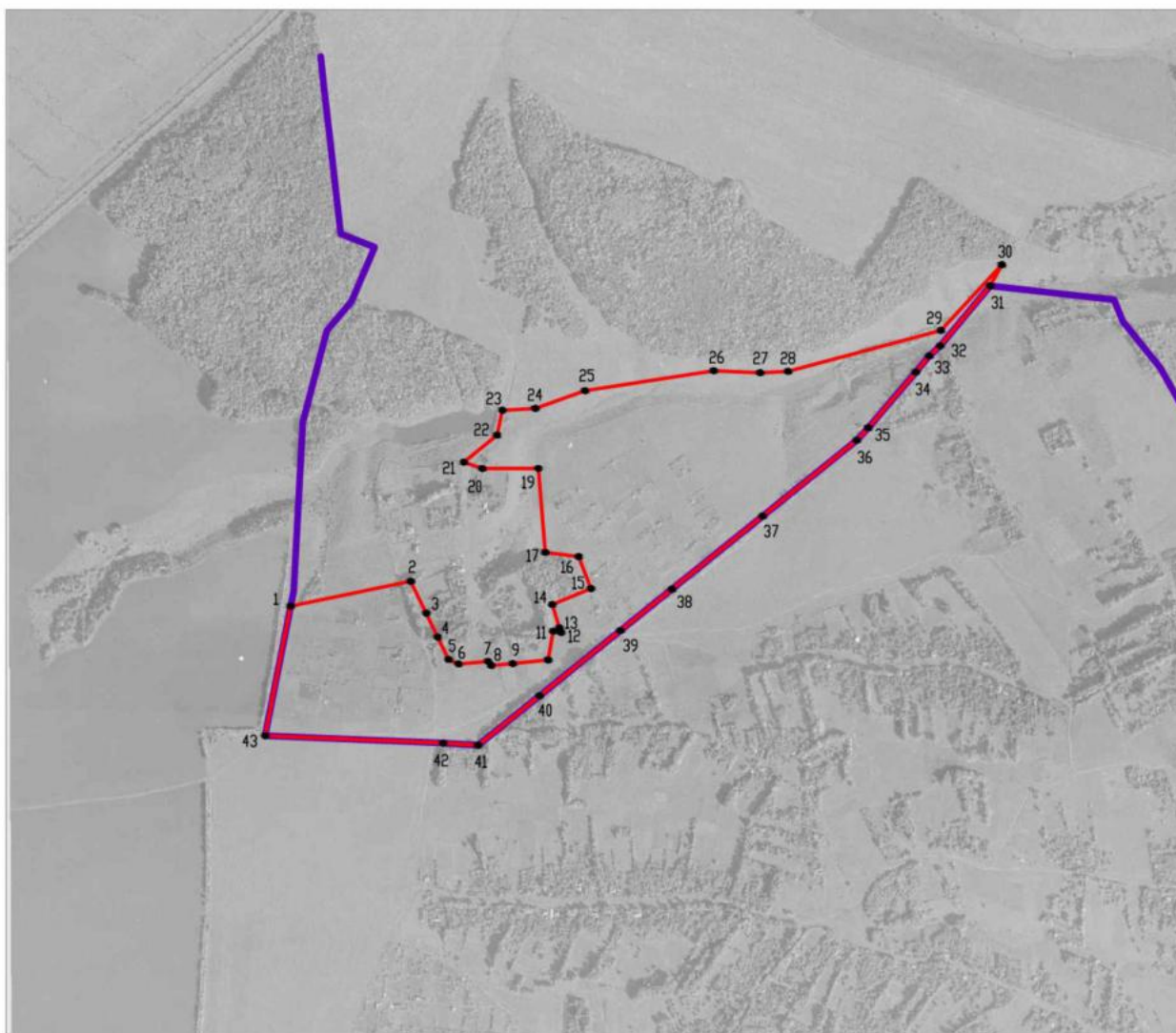
Подпись  Ю.В. Шалыгина Дата « 31 » марта 2022 г.

Место для оттиска печати (при наличии) лица, составившего описание местоположения границ объекта






План границ объекта

Лист № 1




Масштаб 1:10000

Используемые условные знаки и обозначения:

- | | |
|---|---|
|  | границы территориальной зоны |
|  | границы муниципального образования |
|  | характерная точка границ территориальной зоны |

Руководитель БУВО «Нормативно-проектный центр»

Подпись  Ю.В. Шалыгина Дата « 31 » марта 2022 г.

Место для оттиска печати (при наличии) лица, составившего описание местоположения границ объекта





План границ объекта

Лист № 2




Масштаб 1:10000

Используемые условные знаки и обозначения:

	границы территориальной зоны
	характерная точка границ территориальной зоны

Руководитель БУВО «Нормативно-проектный центр»

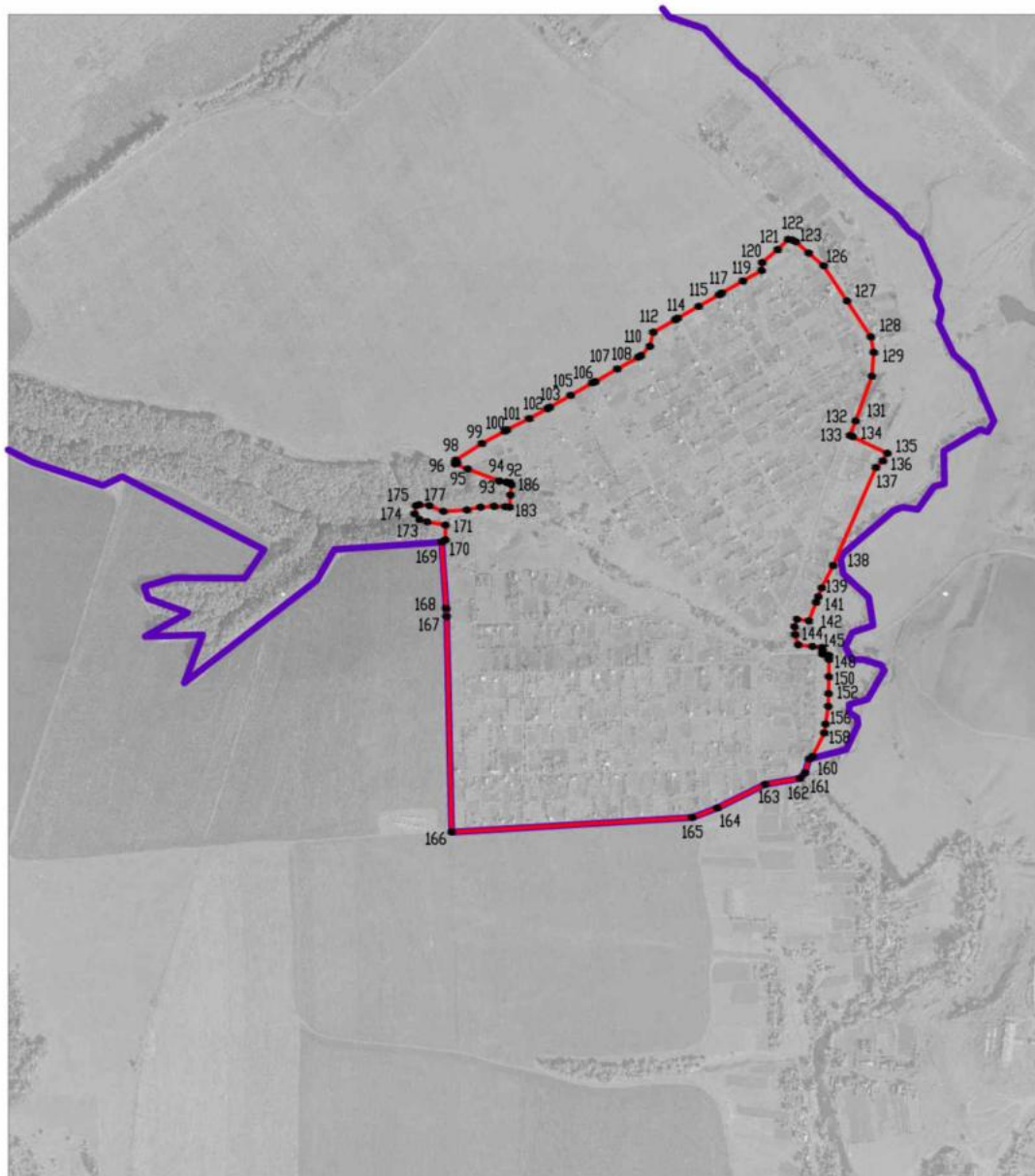
Подпись  Ю.В.Шальгина Дата « 31 » марта 2022 г.

Место для оттиска печати (при наличии) лица, составившего описание местоположения границ объекта






План границ объекта

Лист № 3




Масштаб 1:10000

Используемые условные знаки и обозначения:

	границы территориальной зоны
	границы муниципального образования
	характерная точка границ территориальной зоны

Руководитель БУВО «Нормативно-проектный центр»

Подпись  Ю.В.Шалыгина Дата « 31 » марта 2022 г.

Место для оттиска печати (при наличии) лица, составившего описание местоположения границ объекта

