




**ДЕПАРТАМЕНТ  
АРХИТЕКТУРЫ И ГРАДОСТРОИТЕЛЬСТВА  
ВОРОНЕЖСКОЙ ОБЛАСТИ**



**ПРИКАЗ**

23.06.2022

№ 45-01-04/641

г. Воронеж

**О внесении изменений в правила землепользования и застройки  
Семидесятского сельского поселения Хохольского муниципального  
района Воронежской области**

В соответствии с Градостроительным кодексом Российской Федерации, Федеральным законом от 06.10.2003 № 131-ФЗ «Об общих принципах организации местного самоуправления в Российской Федерации», Законами Воронежской области от 07.07.2006 № 61-ОЗ «О регулировании градостроительной деятельности в Воронежской области», от 20.12.2018 № 173-ОЗ «О перераспределении полномочий по утверждению правил землепользования и застройки между органами местного самоуправления поселений Воронежской области, городского округа город Нововоронеж, Борисоглебского городского округа и исполнительными органами государственной власти Воронежской области», постановлением правительства Воронежской области от 31.12.2014 № 1240 «Об утверждении Положения о департаменте архитектуры и градостроительства Воронежской области», на основании приказа департамента архитектуры и градостроительства Воронежской области от 11.02.2021 № 45-01-04/116 «О подготовке проектов о внесении изменений в правила землепользования и застройки поселений Аннинского, Бобровского, Бутурлиновского, Верхнемамонского, Верхнехавского, Воробьёвского, Каширского, Лискинского, Новоусманского,

Новохопёрского, Ольховатского, Павловского, Панинского, Поворинского, Подгоренского, Рамонского, Россошанского, Семилукского, Хохольского муниципальных районов Воронежской области», с учетом заключения о результатах публичных слушаний от 27.09.2021

п р и к а з ы в а ю:

1. Внести в приказ департамента архитектуры и градостроительства Воронежской области от 07.08.2020 № 45-01-04/597 «Об утверждении правил землепользования и застройки Семидесятского сельского поселения Хохольского муниципального района Воронежской области» изменения, изложив правила землепользования и застройки Семидесятского сельского поселения Хохольского муниципального района Воронежской области в редакции согласно приложению к настоящему приказу.

2. Контроль исполнения настоящего приказа оставляю за собой.

Заместитель руководителя департамента  
архитектуры и градостроительства  
Воронежской области – начальник отдела  
территориального планирования



С.М. Беляева

Приложение  
к приказу департамента  
архитектуры и градостроительства  
Воронежской области  
от 23.06.2022 № 45-01-04/641

«УТВЕРЖДЕНЫ  
приказом департамента  
архитектуры и градостроительства  
Воронежской области  
от 07.08.2020 № 45-01-04/597

**ПРАВИЛА ЗЕМЛЕПОЛЬЗОВАНИЯ И ЗАСТРОЙКИ  
СЕМИДЕСЯТСКОГО СЕЛЬСКОГО ПОСЕЛЕНИЯ  
ХОХОЛЬСКОГО МУНИЦИПАЛЬНОГО РАЙОНА  
ВОРОНЕЖСКОЙ ОБЛАСТИ**

**ЧАСТЬ I. ПОРЯДОК ПРИМЕНЕНИЯ ПРАВИЛ  
ЗЕМЛЕПОЛЬЗОВАНИЯ И ЗАСТРОЙКИ И ВНЕСЕНИЯ В НИХ  
ИЗМЕНЕНИЙ**

**Раздел 1. Общие положения**

**1. Предмет регулирования и цели подготовки Правил землепользования и застройки Семидесятского сельского поселения Хохольского муниципального района Воронежской области**

1. Правила землепользования и застройки Семидесятского сельского поселения Хохольского муниципального района Воронежской области (далее – Правила) являются документом градостроительного зонирования, который утверждается нормативным правовым актом департамента архитектуры и градостроительства Воронежской области и в котором устанавливаются территориальные зоны, градостроительные регламенты, порядок применения такого документа и порядок внесения в него изменений.

2. Правила разработаны в соответствии с Градостроительным кодексом Российской Федерации (далее – ГрК РФ), Земельным кодексом

Российской Федерации, Федеральным законом от 06.10.2003 № 131-ФЗ «Об общих принципах организации местного самоуправления в Российской Федерации», иными нормативными правовыми актами Российской Федерации, Воронежской области, муниципальными правовыми актами муниципального образования с учетом положений нормативных актов и документов, определяющих основные направления социально-экономического и градостроительного развития муниципального образования, а также сведений Единого государственного реестра недвижимости, сведений, документов и материалов, содержащихся в государственных информационных системах обеспечения градостроительной деятельности.

3. Правила разработаны в целях:

- создания условий для устойчивого развития территории муниципального образования, сохранения окружающей среды и объектов культурного наследия;
- создания условий для планировки территории муниципального образования;
- обеспечения прав и законных интересов физических и юридических лиц, в том числе правообладателей земельных участков и объектов капитального строительства;
- создания условий для привлечения инвестиций, в том числе путем предоставления возможности выбора наиболее эффективных видов разрешенного использования земельных участков и объектов капитального строительства.

## **2. Основные понятия, используемые в Правилах**

В настоящих Правилах используются основные понятия, установленные законодательством Российской Федерации.

## **3. Сфера применения Правил**

1. Действие настоящих Правил распространяется на всю территорию Семидесятского сельского поселения Хохольского

муниципального района Воронежской области. Правила обязательны для соблюдения органами государственной власти, органами местного самоуправления, физическими и юридическими лицами, при осуществлении ими градостроительной деятельности на территории Семидесятского сельского поселения Хохольского муниципального района Воронежской области.

2. Настоящие Правила применяются наряду с:

- техническими регламентами и иными обязательными требованиями, установленными в соответствии с законодательством в целях обеспечения безопасности жизни и здоровья людей, надежности и безопасности зданий, строений и сооружений, сохранения окружающей природной среды и объектов культурного наследия;
- региональными и местными нормативами градостроительного проектирования.

#### **4. Содержание и порядок применения Правил**

1. Правила включают в себя:

- 1) порядок их применения и внесения изменений в Правила;
- 2) карту градостроительного зонирования;
- 3) градостроительные регламенты.

Обязательным приложением к настоящим Правилам являются сведения о границах территориальных зон, которые должны содержать графическое описание местоположения границ территориальных зон, перечень координат характерных точек этих границ в системе координат, используемой для ведения Единого государственного реестра недвижимости.

2. Порядок применения Правил и внесения в них изменений включает в себя положения:

- 1) о регулировании землепользования и застройки;
- 2) об изменении видов разрешенного использования земельных участков и объектов капитального строительства физическими и юридическими лицами;

- 3) о подготовке документации по планировке территории органами местного самоуправления;
- 4) о проведении общественных обсуждений или публичных слушаний по вопросам землепользования и застройки;
- 5) о внесении изменений в Правила;
- 6) о регулировании иных вопросов землепользования и застройки.

## **5. Использование объектов недвижимости, не соответствующих настоящим Правилам**

1. Земельные участки или объекты капитального строительства, виды разрешенного использования, предельные (минимальные и (или) максимальные) размеры и предельные параметры которых не соответствуют градостроительному регламенту, могут использоваться без установления срока приведения их в соответствие с градостроительным регламентом, за исключением случаев, если использование таких земельных участков и объектов капитального строительства опасно для жизни или здоровья человека, для окружающей среды, объектов культурного наследия.

2. Реконструкция указанных в подпункте 1 настоящего пункта объектов капитального строительства может осуществляться только путем приведения таких объектов в соответствие с градостроительным регламентом или путем уменьшения их несоответствия предельным параметрам разрешенного строительства, реконструкции. Изменение видов разрешенного использования указанных земельных участков и объектов капитального строительства может осуществляться путем приведения их в соответствие с видами разрешенного использования земельных участков и объектов капитального строительства, установленными градостроительным регламентом.

3. В случае если использование указанных в подпункте 1 настоящего пункта земельных участков и объектов капитального строительства продолжается и опасно для жизни или здоровья человека, для окружающей среды, объектов культурного наследия, в соответствии с

федеральными законами может быть наложен запрет на использование таких земельных участков и объектов.

## **6. Открытость и доступность информации о землепользовании и застройке**

1. Настоящие Правила являются открытыми и общедоступными.
2. Настоящие Правила подлежат опубликованию в порядке, установленном для официального опубликования нормативных правовых актов Воронежской области, и размещению в федеральной государственной информационной системе территориального планирования и в государственной информационной системе обеспечения градостроительной деятельности.

## **Раздел 2. Положения о регулировании землепользования и застройки**

### **7. Перераспределение полномочий между органами местного самоуправления Семидесятского сельского поселения Хохольского муниципального района Воронежской области и департаментом архитектуры и градостроительства Воронежской области**

1. На основании Закона Воронежской области от 20.12.2018 № 173-ОЗ «О перераспределении полномочий по утверждению правил землепользования и застройки между органами местного самоуправления поселений Воронежской области, городского округа город Нововоронеж, Борисоглебского городского округа и исполнительными органами государственной власти Воронежской области» (далее – Закон Воронежской области) и в соответствии со статьей 8.2 ГрК РФ, пунктом 6.1 статьи 26.3 Федерального закона от 06.10.1999 № 184-ФЗ «Об общих принципах организации законодательных (представительных) и исполнительных органов государственной власти субъектов Российской Федерации», частью 1.2 статьи 17 Федерального закона от 06.10.2003 № 131-ФЗ «Об общих принципах организации местного самоуправления в Российской Федерации» полномочия по утверждению Правил перераспределены между органами местного самоуправления Семидесятского сельского поселения Хохольского

муниципального района Воронежской области и департаментом архитектуры и градостроительства Воронежской области (далее – Уполномоченный орган) на срок, установленный Законом Воронежской области.

2. После истечения срока, указанного в Законе Воронежской области, полномочия Уполномоченного органа, предусмотренные настоящими Правилами, осуществляются органами местного самоуправления Семидесятского сельского поселения Хохольского муниципального района Воронежской области в соответствии с требованиями ГрК РФ.

#### **8. Полномочия Уполномоченного органа по вопросам землепользования и застройки**

1. Полномочия Уполномоченного органа по вопросам землепользования и застройки включают:

1) принятие решений о подготовке проекта Правил, о подготовке проекта о внесении изменений в Правила;

2) утверждение Правил, утверждение внесения изменений в Правила;

3) принятие решений о предоставлении разрешений на условно разрешенный вид использования объектов капитального строительства или земельного участка;

4) принятие решений о предоставлении разрешения на отклонение от предельных параметров разрешенного строительства, реконструкции объектов капитального строительства;

5) иные полномочия в соответствии с действующим законодательством.

#### **9. Комиссия по подготовке проектов Правил**

1. Комиссия по подготовке проектов правил землепользования и застройки поселений Воронежской области, городского округа город Нововоронеж, Борисоглебского городского округа (далее – Комиссия) является специально созданным постоянно действующим коллегиальным

органом при Уполномоченном органе в целях реализации полномочий, указанных в пункте 8 настоящих Правил, перераспределенных в соответствии с Законом Воронежской области и обеспечения выполнения задач градостроительного зонирования.

2. Комиссия создается и прекращает свою деятельность приказом Уполномоченного органа.

3. Состав и порядок деятельности Комиссии утверждается приказом Уполномоченного органа.

### **Раздел 3. Положения об изменении видов разрешенного использования земельных участков и объектов капитального строительства физическими и юридическими лицами**

#### **10. Изменение видов разрешенного использования земельных участков и объектов капитального строительства**

1. Для каждой из установленных настоящими Правилами территориальных зон могут устанавливаться основные, условно разрешенные и вспомогательные виды разрешенного использования земельных участков и объектов капитального строительства.

2. Изменение одного вида разрешенного использования земельных участков и объектов капитального строительства на другой вид такого использования осуществляется в соответствии с градостроительным регламентом при условии соблюдения требований технических регламентов.

3. Основные и вспомогательные виды разрешенного использования земельных участков и объектов капитального строительства правообладателями земельных участков и объектов капитального строительства, за исключением органов государственной власти, органов местного самоуправления, государственных и муниципальных учреждений, государственных и муниципальных унитарных предприятий, выбираются самостоятельно без дополнительных разрешений и согласования.

4. Решения об изменении одного вида разрешенного использования земельных участков и объектов капитального строительства, расположенных на землях, на которые действие градостроительных регламентов не распространяется или для которых градостроительные регламенты не устанавливаются, на другой вид такого использования принимаются в соответствии с федеральными законами.

#### **11. Предоставление разрешения на условно разрешенный вид использования земельного участка или объекта капитального строительства**

1. Физическое или юридическое лицо, заинтересованное в предоставлении разрешения на условно разрешенный вид использования земельного участка или объекта капитального строительства (далее - разрешение на условно разрешенный вид использования), направляет заявление о предоставлении разрешения на условно разрешенный вид использования в Комиссию. Заявление о предоставлении разрешения на условно разрешенный вид использования может быть направлено в форме электронного документа, подписанного электронной подписью в соответствии с требованиями Федерального закона от 06.04.2011 № 63-ФЗ «Об электронной подписи».

2. Порядок предоставления разрешения на условно разрешенный вид использования земельного участка или объекта капитального строительства определен статьей 39 ГрК РФ.

3. Проект решения о предоставлении разрешения на условно разрешенный вид использования подлежит рассмотрению на общественных обсуждениях или публичных слушаниях, проводимых в порядке, установленном статьей 5.1 ГрК РФ, с учетом положений статьи 39 ГрК РФ.

#### **12. Предоставление разрешения на отклонение от предельных параметров разрешенного строительства, реконструкции объектов капитального строительства**

1. Правообладатели земельных участков, размеры которых меньше установленных градостроительным регламентом минимальных размеров

земельных участков либо конфигурация, инженерно-геологические или иные характеристики которых неблагоприятны для застройки, вправе обратиться за разрешениями на отклонение от предельных параметров разрешенного строительства, реконструкции объектов капитального строительства (далее также – разрешение на отклонение от предельных параметров).

2. Правообладатели земельных участков вправе обратиться за разрешениями на отклонение от предельных параметров разрешенного строительства, реконструкции объектов капитального строительства, если такое отклонение необходимо в целях однократного изменения одного или нескольких предельных параметров разрешенного строительства, реконструкции объектов капитального строительства, установленных градостроительным регламентом для конкретной территориальной зоны, не более чем на десять процентов.

3. Порядок предоставления разрешения на отклонение от предельных параметров определен статьей 40 ГрК РФ.

4. Проект решения о предоставлении разрешения на отклонение от предельных параметров подлежит рассмотрению на общественных обсуждениях или публичных слушаниях, проводимых в порядке, установленном статьей 5.1 ГрК РФ, с учетом положений статьи 39 ГрК РФ, за исключением случая, указанного в части 1.1 статьи 40 ГрК РФ.

#### **Раздел 4. Положения о подготовке документации по планировке территории органами местного самоуправления**

### **13. Общие положения о подготовке документации по планировке территории**

1. Подготовка документации по планировке территории осуществляется в целях обеспечения устойчивого развития территорий, в том числе выделения элементов планировочной структуры, установления границ земельных участков, установления границ зон планируемого размещения объектов капитального строительства.

2. Подготовка документации по планировке территории осуществляется в соответствии с главой 5 ГрК РФ.

3. Состав и содержание документации по планировке территории определяется ГрК РФ.

## **Раздел 5. Положения о проведении общественных обсуждений или публичных слушаний по вопросам землепользования и застройки**

### **14. Общие положения о порядке проведения общественных обсуждений или публичных слушаний в сфере градостроительной деятельности**

1. В целях соблюдения права человека на благоприятные условия жизнедеятельности, прав и законных интересов правообладателей земельных участков и объектов капитального строительства по проектам правил землепользования и застройки, проектам планировки территории, проектам межевания территории, проектам, предусматривающим внесение изменений в один из указанных утвержденных документов, проектам решений о предоставлении разрешения на условно разрешенный вид использования земельного участка или объекта капитального строительства, проектам решений о предоставлении разрешения на отклонение от предельных параметров разрешенного строительства, реконструкции объектов капитального строительства в соответствии с уставом муниципального образования и (или) нормативным правовым актом представительного органа муниципального образования и с учетом положений ГрК РФ проводятся общественные обсуждения или публичные слушания, за исключением случаев, предусмотренных ГрК РФ и другими федеральными законами.

2. Порядок проведения общественных обсуждений или публичных слушаний определяется ГрК РФ, Уставом Семидесятского сельского поселения Хохольского муниципального района Воронежской области и (или) нормативным правовым актом представительного органа муниципального образования.

## **Раздел 6. Положения о внесении изменений в Правила**

### **15. Основания и порядок внесения изменений в Правила**

1. Основания для рассмотрения вопроса о внесении изменений в настоящие Правила предусмотрены статьей 33 ГрК РФ.

2. Внесение изменений в Правила осуществляется в порядке, предусмотренном статьями 31 и 32 ГрК РФ, с учетом особенностей, установленных статьей 33 ГрК РФ.

## **Раздел 7. Положения о регулировании иных вопросов землепользования и застройки**

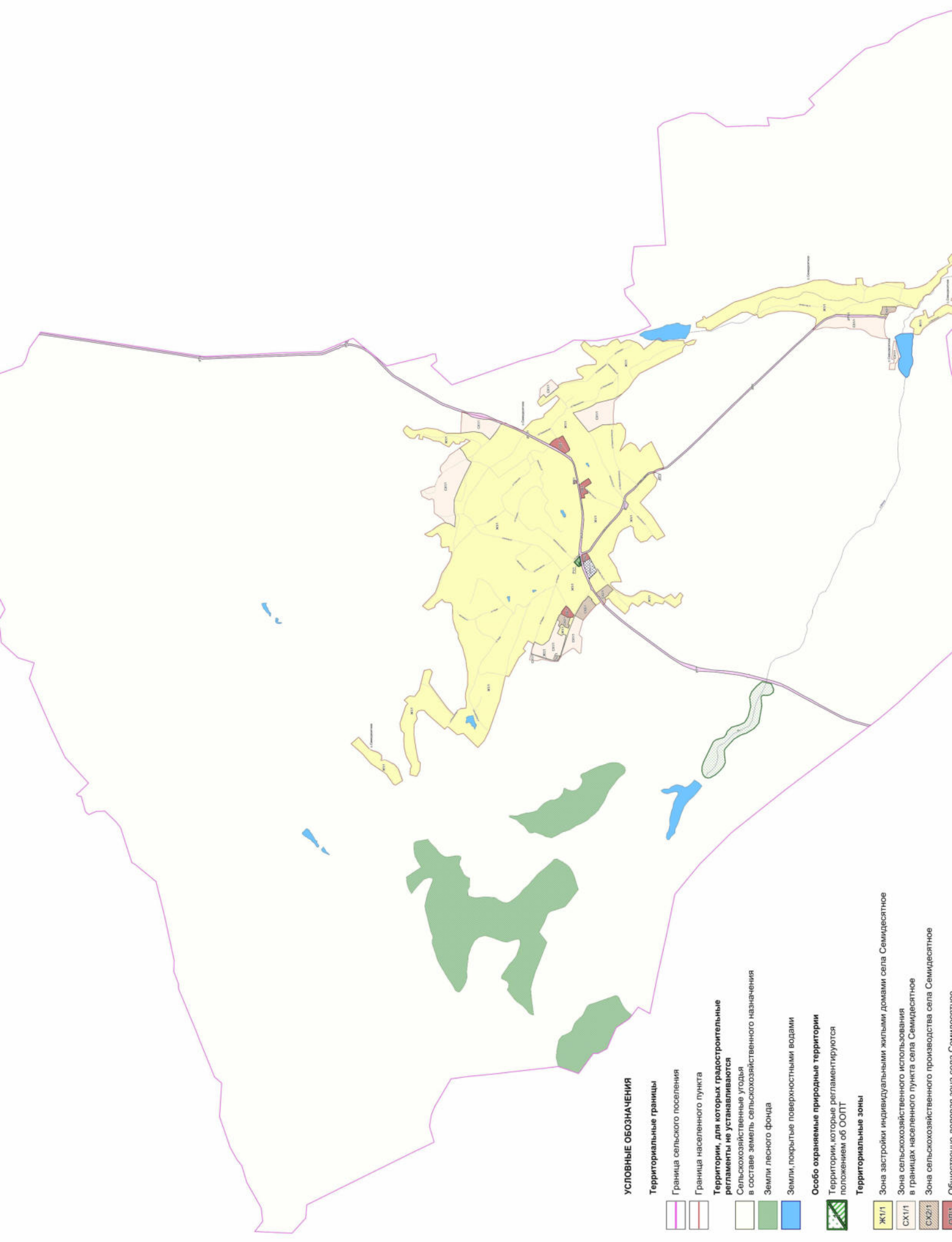
### **16. Общие принципы регулирования иных вопросов землепользования и застройки на территории Семидесятского сельского поселения Хохольского муниципального района Воронежской области**

Иные вопросы землепользования и застройки на территории Семидесятского сельского поселения Хохольского муниципального района Воронежской области регулируются законодательством Российской Федерации, Воронежской области, муниципальными правовыми актами Семидесятского сельского поселения Хохольского муниципального района Воронежской области.

## **ЧАСТЬ II. КАРТА ГРАДОСТРОИТЕЛЬНОГО ЗОНИРОВАНИЯ**

### **17. Карты градостроительного зонирования**

1. Карта градостроительного зонирования территории Семидесятского сельского поселения Хохольского муниципального района Воронежской области.






**УСЛОВНЫЕ ОБОЗНАЧЕНИЯ**

**Территориальные границы**

-  Граница сельского поселения
-  Граница населенного пункта





**Территории, для которых градостроительные регламенты не устанавливаются**

-  Сельскохозяйственные угодья в составе земель сельскохозяйственного назначения
-  Земли лесного фонда
-  Земли, покрытые поверхностными водами

**Особо охраняемые природные территории**










-  Территории, которые регламентируются положением об ООПТ

**Территориальные зоны**

-  Ж/1/1 Зона застройки индивидуальными жилыми домами села Семидесятное
-  СХ/1/1 Зона сельскохозяйственного использования в границах населенного пункта села Семидесятное
-  СХ/2/1 Зона сельскохозяйственного производства села Семидесятное
-  Общественно-деловая зона села Семидесятное







2. Карта градостроительного зонирования с отображением зон с особыми условиями использования территории Семидесятского сельского поселения Хохольского муниципального района Воронежской области.

**Зоны с особыми условиями использования территории**

-  Водоохранная зона
-  Прибрежная защитная полоса
-  Зона санитарной охраны источников питьевого и хозяйственно-бытового водоснабжения (первый пояс)
-  Санитарно-защитная зона
-  Охранная зона объектов электроэнергетики
-  Охранная зона трубопроводов
-  Охранная зона особо охраняемой природной территории
- Прочие объекты**
-  Памятник природы
-  ООПТ местного значения «Парковая зона по ул. Кирова в с. Самидеястное»

**УСЛОВНЫЕ ОБОЗНАЧЕНИЯ**

**Территориальные границы**

-  Граница сельского поселения
-  Граница населенного пункта
- Территории, для которых градостроительные регламенты не устанавливаются**
-  Сельскохозяйственные угодья в составе земель сельскохозяйственного назначения
-  Земли лесного фонда
-  Земли, покрытые поверхностными водами
- Виды территориальных зон**
-  Зона застройки индивидуальными жилыми домами



2.1. На территории Семидесятского сельского поселения Хохольского муниципального района Воронежской области располагаются следующие особо охраняемые природные территории (далее – ООПТ):

№ п/п	Наименование ООПТ	Сведения о границах территории ООПТ	Сведения о границах охранной зоны ООПТ
1	Памятник природы областного значения «Исток р. Девица»	Установлена постановлением правительства Воронежской области от 29.10.2018 № 942 «Об утверждении границ и режимов особой охраны отдельных особо охраняемых природных территорий областного значения и о внесении изменений в отдельные постановления администрации и правительства Воронежской области»	Установлена постановлением правительства Воронежской области от 08.11.2019 № 1086 «О создании охранных зон отдельных особо охраняемых природных территорий областного значения»
2	ООПТ местного значения «Парковая зона по ул. Кирова в с. Семидесятное»	Установлена решением Совета народных депутатов Семидесятского сельского поселения Хохольского муниципального района Воронежской области от 06.08.2020 № 30 «О создании особо охраняемой природной территории местного значения в Семидесятском сельском поселении Хохольского муниципального района Воронежской области»	Не установлена

ООПТ - памятник природы местного значения «Парковая зона по ул. Кирова в с. Семидесятное» полностью расположен на территории населенного пункта село Семидесятное, в границах земельного участка с кадастровым номером 36:31:3000013:83.

Правовой режим использования земельного участка, расположенного в границах ООПТ определяется решением Совета народных депутатов Семидесятского сельского поселения Хохольского муниципального района Воронежской области от 06.08.2020 № 30 «О создании особо охраняемой природной территории местного значения в Семидесятском сельском поселении Хохольского муниципального района Воронежской области», в соответствии с Федеральным законом от 14.03.1995 № 33-ФЗ «Об особо

охраняемых природных территориях», при этом градостроительные регламенты в отношении такой территории настоящими Правилами не устанавливаются.

## **18. Перечень территориальных зон, установленных на карте градостроительного зонирования**

1. Порядок установления территориальных зон определен статьей 34 ГрК РФ. На карте градостроительного зонирования установлены следующие виды территориальных зон:

Наименование территориальной зоны	Кодовое обозначение территориальной зоны
<b>Жилые зоны</b>	
Зона застройки индивидуальными жилыми домами	<b>Ж1</b>
<b>Общественно-деловые зоны</b>	
Общественно-деловая зона	<b>ОД</b>
<b>Зоны инженерной и транспортной инфраструктуры</b>	
Зона улиц, дорог, инженерной и транспортной инфраструктуры	<b>ИТ1</b>
<b>Зоны сельскохозяйственного использования</b>	
Зона сельскохозяйственного использования в границах населенных пунктов	<b>СХ1</b>
Зона сельскохозяйственного производства	<b>СХ2</b>
<b>Зоны рекреационного назначения</b>	
Зона рекреационного назначения - объектов отдыха	<b>Р1</b>
<b>Зоны специального назначения</b>	
Зона ритуальных объектов	<b>СН1</b>

2. Настоящими Правилами на территории Семидесятского сельского поселения Хохольского муниципального района Воронежской области установлены следующие территориальные зоны:

Наименование территориальной зоны	Кодовое обозначение территориальной зоны
<b>Жилые зоны</b>	
Зона застройки индивидуальными жилыми домами села Семидесятное	<b>Ж1/1</b>
<b>Общественно-деловые зоны</b>	
Общественно-деловая зона села Семидесятное	<b>ОД/1</b>
<b>Зоны инженерной и транспортной инфраструктуры</b>	
Зона улиц, дорог, инженерной и транспортной инфраструктуры села Семидесятное	<b>ИТ1/1</b>
Зона улиц, дорог, инженерной и транспортной инфраструктуры за границами населенного пункта	<b>ИТ1</b>
<b>Зоны сельскохозяйственного использования</b>	
Зона сельскохозяйственного использования в границах населенного пункта села Семидесятное	<b>СХ1/1</b>
Зона сельскохозяйственного производства села Семидесятное	<b>СХ2/1</b>
<b>Зоны рекреационного назначения</b>	

Наименование территориальной зоны	Кодовое обозначение территориальной зоны
Зона рекреационного назначения - объектов отдыха села Семидесятное	Р1/1
<b>Зоны специального назначения</b>	
Зона ритуальных объектов села Семидесятное	СН1/1

3. Сведения о границах территориальных зон, содержащие графическое описание местоположения границ территориальных зон, перечень координат характерных точек границ территориальных зон села Семидесятное, являются приложением № 1 к настоящим Правилам.

4. Сведения о границах территориальных зон, содержащие графическое описание местоположения границ территориальных зон, перечень координат характерных точек границ территориальных зон, расположенных за границами населенного пункта на территории Семидесятского сельского поселения, являются приложением № 2 к настоящим Правилам.

### **ЧАСТЬ III. ГРАДОСТРОИТЕЛЬНЫЕ РЕГЛАМЕНТЫ**

#### **19. Общие положения о градостроительном регламенте**

1. Градостроительным регламентом определяется правовой режим земельных участков, равно как всего, что находится над и под поверхностью земельных участков и используется в процессе их застройки и последующей эксплуатации объектов капитального строительства.

2. Действие градостроительного регламента распространяется в равной мере на все земельные участки и объекты капитального строительства, расположенные в пределах границ территориальной зоны, обозначенной на карте градостроительного зонирования.

3. Земли и земельные участки, на которые действие градостроительных регламентов не распространяется или для которых градостроительные регламенты не устанавливаются, определены статьей 36 ГрК РФ.

#### **20. Виды разрешенного использования**

1. Разрешенное использование земельных участков и объектов капитального строительства может быть следующих видов:

- основные виды разрешенного использования;
- условно разрешенные виды использования;
- вспомогательные виды разрешенного использования, допустимые только в качестве дополнительных по отношению к основным видам разрешенного использования и условно разрешенным видам использования и осуществляемые совместно с ними.

2. Виды разрешенного использования (далее – ВРИ) земельных участков в настоящих Правилах определяются в соответствии с приказом Федеральной службы государственной регистрации, кадастра и картографии от 10.11.2020 № П/0412 «Об утверждении классификатора видов разрешенного использования земельных участков».

## 21. Градостроительные регламенты территориальных зон

### 1. Градостроительный регламент территориальной зоны Ж1/1

№ п/п	Код ВРИ	Наименование ВРИ	Предельные (минимальные и (или) максимальные) размеры земельных участков, в том числе их площадь, м <sup>2</sup>		Максимальный процент застройки в границах земельного участка	Предельное количество этажей или предельная высота зданий, строений, сооружений	Минимальные отступы от границ земельных участков в целях определения мест допустимого размещения зданий, строений, сооружений, за пределами которых запрещено строительство зданий, строений, сооружений
			min	max			
<b>ОСНОВНЫЕ ВИДЫ РАЗРЕШЕННОГО ИСПОЛЬЗОВАНИЯ ЗЕМЕЛЬНЫХ УЧАСТКОВ И ОБЪЕКТОВ КАПИТАЛЬНОГО СТРОИТЕЛЬСТВА</b>							
1	2.1	Для индивидуального жилищного строительства	300	5000	50%	3 этажа*	3 метра**
2	2.3	Блокированная жилая застройка	80	3000	50%	3 этажа*	3 метра**; 0 метров – при примыкании к соседним зданиям
3	2.2	Для ведения личного подсобного хозяйства (приусадебный земельный участок)	300	5000	30%	3 этажа*	3 метра**
4	1.19	Сенокосение	600	50000	0%	не подлежат установлению	
5	1.20	Выпас сельскохозяйственных животных	300	50000	0%	не подлежат установлению	
6	3.1.1	Предоставление коммунальных услуг	не подлежит установлению	5000		не подлежат установлению	
7	3.1.2	Административные здания организаций, обеспечивающих предоставление коммунальных услуг	не подлежат установлению		60%	3 этажа	3 метра
8	3.2.2	Оказание социальной помощи населению	не подлежат установлению		60%	3 этажа	3 метра
9	3.2.3	Оказание услуг связи	не подлежат установлению		60%	3 этажа	3 метра
10	3.4.1	Амбулаторно-поликлиническое обслуживание	не подлежат установлению		60%	3 этажа	3 метра
11	3.5.1	Дошкольное, начальное и среднее общее образование	не подлежат установлению			4 этажа	3 метра

№ п/п	Код ВРИ	Наименование ВРИ	Предельные (минимальные и (или) максимальные) размеры земельных участков, в том числе их площадь, м <sup>2</sup>		Максимальный процент застройки в границах земельного участка	Предельное количество этажей или предельная высота зданий, строений, сооружений	Минимальные отступы от границ земельных участков в целях определения мест допустимого размещения зданий, строений, сооружений, за пределами которых запрещено строительство зданий, строений, сооружений
			min	max			
12	3.6.2.	Парки культуры и отдыха	не подлежат установлению				
13	5.1.3	Площадки для занятий спортом	не подлежат установлению				
14	11.0	Водные объекты	не подлежат установлению				
15	11.1	Общее пользование водными объектами	не подлежат установлению				
16	12.0	Земельные участки (территории) общего пользования	не подлежат установлению				
17	12.0.1	Улично-дорожная сеть	не подлежат установлению				
18	12.0.2	Благоустройство территории	не подлежат установлению				
<b>УСЛОВНО РАЗРЕШЕННЫЕ ВИДЫ ИСПОЛЬЗОВАНИЯ ЗЕМЕЛЬНЫХ УЧАСТКОВ И ОБЪЕКТОВ КАПИТАЛЬНОГО СТРОИТЕЛЬСТВА</b>							
19	2.1.1	Малоэтажная многоквартирная жилая застройка	600	не подлежит установлению	45%	4 этажа	6 метров
20	2.7.1	Хранение автотранспорта	не подлежат установлению				
21	3.3	Бытовое обслуживание	200	5000	60%	3 этажа	3 метра
22	3.6.1	Объекты культурно-досуговой деятельности	200	5000	60%	3 этажа	3 метра
23	3.7.1	Осуществление религиозных обрядов	не подлежат установлению				3 метра
24	3.10.1	Амбулаторное ветеринарное обслуживание	200	5000	60%	3 этажа	3 метра
25	4.4	Магазины	200	5000	60%	3 этажа	3 метра
26	4.5	Банковская и страховая деятельность	не подлежат установлению		60%	3 этажа	3 метра
27	4.6	Общественное питание	200	5000	50%	3 этажа	3 метра
28	5.1.2	Обеспечение занятий спортом в помещениях	не подлежат установлению		45%	не подлежит установлению	3 метра
29	6.4	Пищевая промышленность	не подлежит установлению	5000	не подлежит установлению	15 метров	3 метра

№ п/п	Код ВРИ	Наименование ВРИ	Предельные (минимальные и (или) максимальные) размеры земельных участков, в том числе их площадь, м <sup>2</sup>		Максимальный процент застройки в границах земельного участка	Предельное количество этажей или предельная высота зданий, строений, сооружений	Минимальные отступы от границ земельных участков в целях определения мест допустимого размещения зданий, строений, сооружений, за пределами которых запрещено строительство зданий, строений, сооружений
			min	max			
30	8.3	Обеспечение внутреннего правопорядка	не подлежат установлению				3 метра

\* для вспомогательных видов – 1 этаж;

\*\* от вспомогательных видов – 1 метр.

Не допускается размещать со стороны улицы вспомогательные строения, за исключением гаражей. Допускается блокировка хозяйственных построек на смежных земельных участках по взаимному согласию домовладельцев с учетом требований пожарной безопасности.

Ограничения использования земельных участков и объектов капитального строительства в зонах с особыми условиями использования территории устанавливаются в соответствии с законодательством Российской Федерации. Перечень зон с особыми условиями использования территории и основания установления ограничений приведены в пункте 22 настоящих Правил.

## 2. Градостроительный регламент территориальной зоны ОД/1

№ п/п	Код ВРИ	Наименование ВРИ	Предельные (минимальные и (или) максимальные) размеры земельных участков, в том числе их площадь, м <sup>2</sup>		Максимальный процент застройки в границах земельного участка	Предельное количество этажей или предельная высота зданий, строений, сооружений	Минимальные отступы от границ земельных участков в целях определения мест допустимого размещения зданий, строений, сооружений, за пределами которых запрещено строительство зданий, строений, сооружений
			min	max			
<b>ОСНОВНЫЕ ВИДЫ РАЗРЕШЕННОГО ИСПОЛЬЗОВАНИЯ ЗЕМЕЛЬНЫХ УЧАСТКОВ И ОБЪЕКТОВ КАПИТАЛЬНОГО СТРОИТЕЛЬСТВА</b>							
1	3.1.1	Предоставление коммунальных услуг	не подлежит установлению	5000		не подлежит установлению	
2	3.1.2	Административные здания организаций, обеспечивающих предоставление коммунальных услуг	не подлежат установлению		60%	не подлежит установлению	3 метра
3	3.2.2	Оказание социальной помощи населению	не подлежат установлению		60%	не подлежит установлению	6 метров
4	3.2.3	Оказание услуг связи	не подлежат установлению		60%	не подлежит установлению	6 метров
5	3.3	Бытовое обслуживание	200	не подлежит установлению	60%	не подлежит установлению	6 метров
6	3.4.1	Амбулаторно-поликлиническое обслуживание	не подлежат установлению			не подлежит установлению	6 метров
7	3.5.1	Дошкольное, начальное и среднее общее образование	не подлежат установлению			4 этажа	6 метров
8	3.6.1	Объекты культурно-досуговой деятельности	не подлежат установлению		60%	не подлежит установлению	6 метров
9	3.6.2.	Парки культуры и отдыха	не подлежат установлению				
10	3.7.1	Осуществление религиозных обрядов	не подлежат установлению				6 метров
11	3.8.1	Государственное управление	не подлежат установлению		60%	не подлежит установлению	6 метров
12	3.10.1	Амбулаторное ветеринарное обслуживание	не подлежат установлению		60%	не подлежит установлению	3 метра
13	4.4	Магазины	200	не подлежит установлению	60%	не подлежит установлению	3 метра

№ п/п	Код ВРИ	Наименование ВРИ	Предельные (минимальные и (или) максимальные) размеры земельных участков, в том числе их площадь, м <sup>2</sup>		Максимальный процент застройки в границах земельного участка	Предельное количество этажей или предельная высота зданий, строений, сооружений	Минимальные отступы от границ земельных участков в целях определения мест допустимого размещения зданий, строений, сооружений, за пределами которых запрещено строительство зданий, строений, сооружений
			min	max			
14	4.5	Банковская и страховая деятельность	не подлежат установлению		60%	не подлежит установлению	6 метров
15	4.6	Общественное питание	400	не подлежит установлению	50%	не подлежит установлению	6 метров
16	4.9	Служебные гаражи	не подлежат установлению				3 метра
17	5.1.2	Обеспечение занятий спортом в помещениях	не подлежат установлению		45%	не подлежит установлению	6 метров
18	5.1.3	Площадки для занятий спортом	не подлежат установлению				
19	8.3	Обеспечение внутреннего правопорядка	не подлежат установлению				3 метра
20	12.0	Земельные участки (территории) общего пользования	не подлежат установлению				
21	12.0.1	Улично-дорожная сеть	не подлежат установлению				
22	12.0.2	Благоустройство территории	не подлежат установлению				
<b>УСЛОВНО РАЗРЕШЕННЫЕ ВИДЫ ИСПОЛЬЗОВАНИЯ ЗЕМЕЛЬНЫХ УЧАСТКОВ И ОБЪЕКТОВ КАПИТАЛЬНОГО СТРОИТЕЛЬСТВА</b>							
23	4.9.1.3	Автомобильные мойки	не подлежат установлению			1 этаж	3 метра
24	6.4	Пищевая промышленность	400	5000	50%	15 метров	3 метра

Ограничения использования земельных участков и объектов капитального строительства в зонах с особыми условиями использования территории устанавливаются в соответствии с законодательством Российской Федерации.

Перечень зон с особыми условиями использования территории и основания установления ограничений приведены в пункте 22 настоящих Правил.

### 3. Градостроительные регламенты территориальных зон ИТ1/1, ИТ1

№ п/п	Код ВРИ	Наименование ВРИ	Предельные (минимальные и (или) максимальные) размеры земельных участков, в том числе их площадь, м <sup>2</sup>		Максимальный процент застройки в границах земельного участка	Предельное количество этажей или предельная высота зданий, строений, сооружений	Минимальные отступы от границ земельных участков в целях определения мест допустимого размещения зданий, строений, сооружений, за пределами которых запрещено строительство зданий, строений, сооружений
			min	max			
<b>ОСНОВНЫЕ ВИДЫ РАЗРЕШЕННОГО ИСПОЛЬЗОВАНИЯ ЗЕМЕЛЬНЫХ УЧАСТКОВ И ОБЪЕКТОВ КАПИТАЛЬНОГО СТРОИТЕЛЬСТВА</b>							
1	7.2.1	Размещение автомобильных дорог	не подлежат установлению				
2	3.1.1	Предоставление коммунальных услуг	не подлежат установлению				
3	6.7	Энергетика	не подлежат установлению				3 метра
4	12.0	Земельные участки (территории) общего пользования	не подлежат установлению				
5	12.0.1	Улично-дорожная сеть	не подлежат установлению				
6	12.0.2	Благоустройство территории	не подлежат установлению				
<b>УСЛОВНО РАЗРЕШЕННЫЕ ВИДЫ ИСПОЛЬЗОВАНИЯ ЗЕМЕЛЬНЫХ УЧАСТКОВ И ОБЪЕКТОВ КАПИТАЛЬНОГО СТРОИТЕЛЬСТВА</b>							
7	4.9.1	Объекты дорожного сервиса	не подлежат установлению				3 метра
8	4.9.1.1	Заправка транспортных средств	не подлежат установлению			1 этаж	3 метра
9	4.9.1.2	Обеспечение дорожного отдыха	600	не подлежат установлению	45%	3 этажа	3 метра
10	4.9.1.3	Автомобильные мойки	не подлежат установлению			1 этаж	3 метра
11	4.9.1.4	Ремонт автомобилей	не подлежат установлению			1 этаж	3 метра

Ограничения использования земельных участков и объектов капитального строительства в зонах с особыми условиями использования территории устанавливаются в соответствии с законодательством Российской Федерации.

Перечень зон с особыми условиями использования территории и основания установления ограничений приведены в пункте 22 настоящих Правил.

## 4. Градостроительный регламент территориальной зоны СХ1/1

№ п/п	Код ВРИ	Наименование ВРИ	Предельные (минимальные и (или) максимальные) размеры земельных участков, в том числе их площадь, м <sup>2</sup>		Максимальный процент застройки в границах земельного участка	Предельное количество этажей или предельная высота зданий, строений, сооружений	Минимальные отступы от границ земельных участков в целях определения мест допустимого размещения зданий, строений, сооружений, за пределами которых запрещено строительство зданий, строений, сооружений
			min	max			
<b>ОСНОВНЫЕ ВИДЫ РАЗРЕШЕННОГО ИСПОЛЬЗОВАНИЯ ЗЕМЕЛЬНЫХ УЧАСТКОВ И ОБЪЕКТОВ КАПИТАЛЬНОГО СТРОИТЕЛЬСТВА</b>							
1	1.2	Выращивание зерновых и иных сельскохозяйственных культур	не подлежат установлению				
2	1.3	Овощеводство	не подлежат установлению				
3	1.4	Выращивание тонизирующих, лекарственных, цветочных культур	не подлежат установлению				
4	1.5	Садоводство	не подлежат установлению				
5	1.12	Пчеловодство	не подлежат установлению				
6	1.13	Рыбоводство	не подлежат установлению				
7	1.17	Питомники	не подлежат установлению				
8	1.19	Сенокосение	не подлежат установлению				
9	1.20	Выпас сельскохозяйственных животных	не подлежат установлению				
10	3.1.1	Предоставление коммунальных услуг	не подлежат установлению				
11	12.0	Земельные участки (территории) общего пользования	не подлежат установлению				
12	12.0.1	Улично-дорожная сеть	не подлежат установлению				
13	12.0.2	Благоустройство территории	не подлежат установлению				
14	13.1	Ведение огородничества	100	4500	0%	не подлежат установлению	
<b>УСЛОВНО РАЗРЕШЕННЫЕ ВИДЫ ИСПОЛЬЗОВАНИЯ ЗЕМЕЛЬНЫХ УЧАСТКОВ И ОБЪЕКТОВ КАПИТАЛЬНОГО СТРОИТЕЛЬСТВА</b>							
15	1.15	Хранение и переработка сельскохозяйственной продукции	не подлежат установлению				3 метра

№ п/п	Код ВРИ	Наименование ВРИ	Предельные (минимальные и (или) максимальные) размеры земельных участков, в том числе их площадь, м <sup>2</sup>		Максимальный процент застройки в границах земельного участка	Предельное количество этажей или предельная высота зданий, строений, сооружений	Минимальные отступы от границ земельных участков в целях определения мест допустимого размещения зданий, строений, сооружений, за пределами которых запрещено строительство зданий, строений, сооружений
			min	max			
16	5.3	Охота и рыбалка	не подлежат установлению				
17	6.8	Связь	не подлежат установлению				3 метра

Ограничения использования земельных участков и объектов капитального строительства в зонах с особыми условиями использования территории устанавливаются в соответствии с законодательством Российской Федерации.

Перечень зон с особыми условиями использования территории и основания установления ограничений приведены в пункте 22 настоящих Правил.

### 5. Градостроительный регламент территориальной зоны СХ2/1

№ п/п	Код ВРИ	Наименование ВРИ	Предельные (минимальные и (или) максимальные) размеры земельных участков, в том числе их площадь, м <sup>2</sup>		Максимальный процент застройки в границах земельного участка	Предельное количество этажей или предельная высота зданий, строений, сооружений	Минимальные отступы от границ земельных участков в целях определения мест допустимого размещения зданий, строений, сооружений, за пределами которых запрещено строительство зданий, строений, сооружений
			min	max			
<b>ОСНОВНЫЕ ВИДЫ РАЗРЕШЕННОГО ИСПОЛЬЗОВАНИЯ ЗЕМЕЛЬНЫХ УЧАСТКОВ И ОБЪЕКТОВ КАПИТАЛЬНОГО СТРОИТЕЛЬСТВА</b>							
1	1.12	Пчеловодство	не подлежат установлению				
2	1.15	Хранение и переработка	не подлежат установлению				3 метра

№ п/п	Код ВРИ	Наименование ВРИ	Предельные (минимальные и (или) максимальные) размеры земельных участков, в том числе их площадь, м <sup>2</sup>		Максимальный процент застройки в границах земельного участка	Предельное количество этажей или предельная высота зданий, строений, сооружений	Минимальные отступы от границ земельных участков в целях определения мест допустимого размещения зданий, строений, сооружений, за пределами которых запрещено строительство зданий, строений, сооружений
			min	max			
		сельскохозяйственной продукции					
3	1.17	Питомники	не подлежат установлению				
4	1.18	Обеспечение сельскохозяйственного производства	не подлежат установлению			3 метра	
5	3.1.1	Предоставление коммунальных услуг	не подлежат установлению				
6	4.4	Магазины	не подлежат установлению	5000	50%	не подлежит установлению	3 метра
7	4.9.1.1	Заправка транспортных средств	не подлежат установлению			1 этаж	3 метра
8	4.9.1.3	Автомобильные мойки	не подлежат установлению			1 этаж	3 метра
9	4.9.1.4	Ремонт автомобилей	не подлежат установлению			1 этаж	3 метра
10	6.9	Склад	не подлежат установлению		60%	не подлежит установлению	3 метра
11	6.9.1	Складские площадки	не подлежат установлению				
12	12.0	Земельные участки (территории) общего пользования	не подлежат установлению				
13	12.0.1	Улично-дорожная сеть	не подлежат установлению				
14	12.0.2	Благоустройство территории	не подлежат установлению				
<b>УСЛОВНО РАЗРЕШЕННЫЕ ВИДЫ ИСПОЛЬЗОВАНИЯ ЗЕМЕЛЬНЫХ УЧАСТКОВ И ОБЪЕКТОВ КАПИТАЛЬНОГО СТРОИТЕЛЬСТВА</b>							
15	1.8	Скотоводство	не подлежат установлению				3 метра
16	6.4	Пищевая промышленность	не подлежат установлению				3 метра

Ограничения использования земельных участков и объектов капитального строительства в зонах с особыми условиями использования территории устанавливаются в соответствии с законодательством Российской Федерации.

Перечень зон с особыми условиями использования территории и основания установления ограничений приведены в пункте 22 настоящих Правил.

### 6. Градостроительный регламент территориальной зоны Р1/1

№ п/п	Код ВРИ	Наименование ВРИ	Предельные (минимальные и (или) максимальные) размеры земельных участков, в том числе их площадь, м <sup>2</sup>		Максимальный процент застройки в границах земельного участка	Предельное количество этажей или предельная высота зданий, строений, сооружений	Минимальные отступы от границ земельных участков в целях определения мест допустимого размещения зданий, строений, сооружений, за пределами которых запрещено строительство зданий, строений, сооружений
			min	max			
<b>ОСНОВНЫЕ ВИДЫ РАЗРЕШЕННОГО ИСПОЛЬЗОВАНИЯ ЗЕМЕЛЬНЫХ УЧАСТКОВ И ОБЪЕКТОВ КАПИТАЛЬНОГО СТРОИТЕЛЬСТВА</b>							
1	3.6.2.	Парки культуры и отдыха	не подлежат установлению				
2	5.1.3	Площадки для занятий спортом	не подлежат установлению				
3	9.1	Охрана природных территорий	не подлежат установлению				
4	9.3	Историко-культурная деятельность	не подлежат установлению				
5	12.0.2	Благоустройство территории	не подлежат установлению				
<b>УСЛОВНО РАЗРЕШЕННЫЕ ВИДЫ ИСПОЛЬЗОВАНИЯ ЗЕМЕЛЬНЫХ УЧАСТКОВ И ОБЪЕКТОВ КАПИТАЛЬНОГО СТРОИТЕЛЬСТВА</b>							
6	3.1.1	Предоставление коммунальных услуг	не подлежат установлению				

Ограничения использования земельных участков и объектов капитального строительства в зонах с особыми условиями использования территории устанавливаются в соответствии с законодательством Российской Федерации. Перечень зон с особыми условиями использования территории и основания установления ограничений приведены в пункте 22 настоящих Правил.

В отношении земельного участка с кадастровым номером 36:31:3000013:83, расположенного в границах ООПТ - памятник природы местного значения «Парковая зона по ул. Кирова в с. Семидесятное», правовой режим использования

определяется решением Совета народных депутатов Семидесятского сельского поселения Хохольского муниципального района Воронежской области от 06.08.2020 № 30 «О создании особо охраняемой природной территории местного значения в Семидесятском сельском поселении Хохольского муниципального района Воронежской области».

### 7. Градостроительный регламент территориальной зоны СН1/1

№ п/п	Код ВРИ	Наименование ВРИ	Предельные (минимальные и (или) максимальные) размеры земельных участков, в том числе их площадь, м <sup>2</sup>		Максимальный процент застройки в границах земельного участка	Предельное количество этажей или предельная высота зданий, строений, сооружений	Минимальные отступы от границ земельных участков в целях определения мест допустимого размещения зданий, строений, сооружений, за пределами которых запрещено строительство зданий, строений, сооружений
			min	max			
<b>ОСНОВНЫЕ ВИДЫ РАЗРЕШЕННОГО ИСПОЛЬЗОВАНИЯ ЗЕМЕЛЬНЫХ УЧАСТКОВ И ОБЪЕКТОВ КАПИТАЛЬНОГО СТРОИТЕЛЬСТВА</b>							
1	12.1	Ритуальная деятельность	не подлежит установлению	400000	не подлежат установлению	3 метра	
2	12.0	Земельные участки (территории) общего пользования	не подлежат установлению				
3	12.0.1	Улично-дорожная сеть	не подлежат установлению				
4	12.0.2	Благоустройство территории	не подлежат установлению				
5	3.1.1	Предоставление коммунальных услуг	не подлежат установлению				
<b>УСЛОВНО РАЗРЕШЕННЫЕ ВИДЫ ИСПОЛЬЗОВАНИЯ ЗЕМЕЛЬНЫХ УЧАСТКОВ И ОБЪЕКТОВ КАПИТАЛЬНОГО СТРОИТЕЛЬСТВА</b>							
6	Не устанавливаются						

Ограничения использования земельных участков и объектов капитального строительства в зонах с особыми условиями использования территории устанавливаются в соответствии с законодательством Российской Федерации.

Перечень зон с особыми условиями использования территории и основания установления ограничений приведены в пункте 22 настоящих Правил.

**22. Перечень зон с особыми условиями использования территории и основания установления ограничений использования земельных участков и объектов капитального строительства на территории Семидесятского сельского поселения Хохольского муниципального района Воронежской области**

№ п/п	Вид зоны	Основания установления ограничений использования земельных участков и объектов капитального строительства
1	Охранная зона объектов электроэнергетики (объектов электросетевого хозяйства и объектов по производству электрической энергии)	<p>Постановление Правительства Российской Федерации от 24.02.2009 № 160 «О порядке установления охранных зон объектов электросетевого хозяйства и особых условий использования земельных участков, расположенных в границах таких зон»</p> <p>Постановление Правительства Российской Федерации от 18.11.2013 № 1033 «О порядке установления охранных зон объектов по производству электрической энергии и особых условий использования земельных участков, расположенных в границах таких зон»</p>
2	Охранная зона трубопроводов (газопроводов, нефтепроводов и нефтепродуктопроводов, аммиакопроводов)	<p>Федеральный закон от 31.03.1999 № 69-ФЗ «О газоснабжении в Российской Федерации»</p> <p>Постановление Правительства Российской Федерации от 20.11.2000 № 878 «Об утверждении Правил охраны газораспределительных сетей»</p> <p>Постановление Правительства Российской Федерации от 08.09.2017 № 1083 «Об утверждении Правил охраны магистральных газопроводов и о внесении изменений в Положение о представлении в федеральный орган исполнительной власти (его территориальные органы), уполномоченный Правительством Российской Федерации на осуществление государственного кадастрового учета, государственной регистрации прав, ведение Единого государственного реестра недвижимости и предоставление сведений, содержащихся в Едином государственном реестре недвижимости, федеральными органами исполнительной власти, органами государственной власти субъектов Российской Федерации и органами местного самоуправления дополнительных сведений, воспроизводимых на публичных кадастровых картах»</p> <p>«Правила охраны магистральных трубопроводов», утвержденные Минтопэнерго России 29.04.1992, постановление Госгортехнадзора России от 22.04.1992 № 9</p> <p>Постановление Госгортехнадзора России от 23.11.1994 № 61 «О распространении «Правил охраны</p>

		магистральных трубопроводов» на магистральные аммиакопроводы»
3	Охранная зона особо охраняемой природной территории (государственного природного парка, заповедника, национального парка, памятника природы)	Земельный кодекс Российской Федерации Федеральный закон от 14.03.1995 № 33-ФЗ «Об особо охраняемых природных территориях» Постановление правительства Воронежской области от 08.11.2019 № 1086 «О создании охранных зон отдельных особо охраняемых природных территорий областного значения» Водный кодекс Российской Федерации
4	Водоохранная зона	Водный кодекс Российской Федерации
5	Прибрежная защитная полоса	Водный кодекс Российской Федерации
6	Зоны санитарной охраны источников питьевого и хозяйственно-Бытового водоснабжения, а также устанавливаемые в случаях, предусмотренных Водным кодексом Российской Федерации, в отношении подземных водных объектов зоны специальной охраны	СанПиН 2.1.4.1110-02 «Зоны санитарной охраны источников водоснабжения и водопроводов питьевого назначения»
7	Санитарно-защитная зона	Постановление Правительства Российской Федерации от 03.03.2018 № 222 «Об утверждении Правил установления санитарно-защитных зон и использования земельных участков, расположенных в границах санитарно-защитных зон»

Приложение № 1  
к правилам землепользования и застройки  
Семидесятского сельского поселения  
Хохольского муниципального района  
Воронежской области

СВЕДЕНИЯ О ГРАНИЦАХ ТЕРРИТОРИАЛЬНЫХ ЗОН,  
СОДЕРЖАЩИЕ ГРАФИЧЕСКОЕ ОПИСАНИЕ МЕСТОПОЛОЖЕНИЯ  
ГРАНИЦ ТЕРРИТОРИАЛЬНЫХ ЗОН, ПЕРЕЧЕНЬ КООРДИНАТ  
ХАРАКТЕРНЫХ ТОЧЕК ГРАНИЦ ТЕРРИТОРИАЛЬНЫХ ЗОН  
СЕЛА СЕМИДЕСЯТНОЕ

## ОПИСАНИЕ МЕСТОПОЛОЖЕНИЯ ГРАНИЦ

Зона застройки индивидуальными жилыми домами села Семидесятное – Ж1/1

---

(наименование объекта, местоположение границ которого описано  
(далее - объект)

## Раздел 1

Сведения об объекте		
№ п/п	Характеристики объекта	Описание характеристик
1	2	3
1	Местоположение объекта	Воронежская область, Хохольский муниципальный район, Семидесятское сельское поселение, село Семидесятное
2	Площадь объекта $\pm$ величина погрешности определения площади ( $P \pm \Delta P$ )	-
3	Иные характеристики объекта	-

## Раздел 2

Сведения о местоположении границ объекта					
1. Система координат: МСК - 36, зона 1					
2. Сведения о характерных точках границ объекта					
Обозначение характерных точек границ	Координаты, м		Метод определения координат характерной точки	Средняя квадратическая погрешность положения характерной точки (Mt), м	Описание обозначения точки на местности (при наличии)
	X	Y			
1	2	3	4	5	6
1	479734.79	1264669.87	Аналитический	0.30	-
2	479634.69	1264758.25	Картометрический	1.00	-
3	479482.51	1264590.84	Картометрический	1.00	-
4	479370.64	1264553.87	Картометрический	1.00	-
5	479328.17	1264516.69	Картометрический	1.00	-
6	479323.78	1264476.86	Картометрический	1.00	-
7	479333.82	1264447.16	Картометрический	1.00	-
8	479276.29	1264454.11	Картометрический	1.00	-
9	479152.47	1264392.59	Картометрический	1.00	-
10	479103.14	1264333.39	Картометрический	1.00	-
11	479047.50	1264178.42	Картометрический	1.00	-
12	479061.01	1264170.76	Картометрический	1.00	-
13	479132.01	1264123.75	Картометрический	1.00	-
14	479142.20	1264116.16	Картометрический	1.00	-
15	479171.64	1264131.09	Картометрический	1.00	-
16	479192.73	1264164.46	Картометрический	1.00	-
17	479217.16	1264196.70	Картометрический	1.00	-
18	479241.38	1264228.61	Картометрический	1.00	-
19	479259.22	1264260.81	Картометрический	1.00	-
20	479290.77	1264284.63	Картометрический	1.00	-
21	479326.42	1264309.51	Картометрический	1.00	-
22	479363.39	1264332.36	Картометрический	1.00	-
23	479400.06	1264357.30	Картометрический	1.00	-
24	479436.61	1264380.58	Картометрический	1.00	-
25	479473.30	1264407.61	Картометрический	1.00	-
26	479534.45	1264476.23	Картометрический	1.00	-
27	479562.99	1264511.62	Картометрический	1.00	-
28	479595.36	1264547.38	Картометрический	1.00	-
29	479630.93	1264579.16	Картометрический	1.00	-
30	479667.29	1264610.97	Картометрический	1.00	-
31	479703.52	1264641.57	Картометрический	1.00	-
1	479734.79	1264669.87	Аналитический	0.30	-
32	478949.63	1264255.85	Картометрический	1.00	-
33	478944.86	1264333.85	Картометрический	1.00	-
34	478927.23	1264370.35	Картометрический	1.00	-

1	2	3	4	5	6
35	478998.01	1264502.38	Картометрический	1.00	-
36	479026.40	1264615.04	Картометрический	1.00	-
37	479031.90	1264720.14	Картометрический	1.00	-
38	479027.17	1264808.32	Картометрический	1.00	-
39	479067.95	1264846.34	Картометрический	1.00	-
40	479084.41	1264941.24	Картометрический	1.00	-
41	479005.78	1265173.73	Картометрический	5.00	-
42	478977.12	1265204.33	Картометрический	1.00	-
43	479026.39	1265248.27	Картометрический	5.00	-
44	478958.91	1265306.10	Картометрический	1.00	-
45	478888.62	1265296.98	Картометрический	1.00	-
46	478876.72	1265313.37	Картометрический	1.00	-
47	478823.81	1265386.18	Картометрический	1.00	-
48	478760.51	1265644.06	Картометрический	1.00	-
49	478680.17	1265662.09	Картометрический	5.00	-
50	478649.55	1265624.03	Картометрический	5.00	-
51	478696.36	1265477.25	Картометрический	1.00	-
52	478453.83	1265149.89	Картометрический	1.00	-
53	478358.63	1265050.14	Картометрический	1.00	-
54	478314.86	1265111.30	Картометрический	1.00	-
55	478269.26	1265138.55	Картометрический	1.00	-
56	478245.01	1265138.96	Картометрический	1.00	-
57	478200.14	1265144.91	Картометрический	1.00	-
58	478194.25	1265214.41	Картометрический	1.00	-
59	478208.67	1265277.97	Картометрический	1.00	-
60	478207.01	1265339.00	Картометрический	1.00	-
61	478179.97	1265451.73	Картометрический	1.00	-
62	478176.66	1265619.55	Картометрический	1.00	-
63	478192.78	1265682.27	Картометрический	1.00	-
64	478200.44	1265771.26	Картометрический	1.00	-
65	478245.03	1265946.92	Картометрический	1.00	-
66	478302.61	1266067.52	Картометрический	1.00	-
67	478304.55	1266131.10	Картометрический	1.00	-
68	478342.92	1266199.65	Картометрический	1.00	-
69	478376.44	1266327.55	Картометрический	1.00	-
70	478381.39	1266508.09	Картометрический	1.00	-
71	478406.10	1266547.86	Картометрический	1.00	-
72	478489.30	1266555.45	Картометрический	1.00	-
73	478519.10	1266593.31	Картометрический	1.00	-
74	478607.75	1266524.78	Картометрический	1.00	-
75	478619.15	1266487.91	Картометрический	1.00	-
76	478707.13	1266449.77	Картометрический	1.00	-
77	478782.80	1266505.43	Аналитический	2.50	-
78	478616.10	1266676.40	Аналитический	2.50	-
79	478602.27	1266704.82	Аналитический	2.50	-
80	478581.41	1266761.29	Аналитический	2.50	-
81	478525.73	1266931.03	Аналитический	2.50	-
82	478495.77	1266982.66	Аналитический	2.50	-

1	2	3	4	5	6
83	478471.16	1267015.07	Аналитический	2.50	-
84	478422.47	1267093.09	Аналитический	2.50	-
85	478394.72	1267164.01	Аналитический	2.50	-
86	478392.87	1267201.94	Аналитический	2.50	-
87	478392.90	1267229.22	Аналитический	2.50	-
88	478426.15	1267229.18	Картометрический	1.00	-
89	478426.22	1267295.94	Картометрический	1.00	-
90	478520.81	1267280.86	Картометрический	1.00	-
91	478539.14	1267318.37	Картометрический	1.00	-
92	478533.02	1267374.11	Картометрический	1.00	-
93	478537.41	1267415.66	Аналитический	2.50	-
94	478565.57	1267451.43	Картометрический	1.00	-
95	478584.69	1267472.84	Картометрический	1.00	-
96	478613.57	1267454.11	Аналитический	2.50	-
97	478648.33	1267430.09	Картометрический	1.00	-
98	478706.03	1267433.84	Картометрический	1.00	-
99	478753.20	1267460.59	Картометрический	1.00	-
100	478655.37	1267512.48	Картометрический	1.00	-
101	478596.45	1267560.47	Картометрический	1.00	-
102	478513.41	1267604.55	Картометрический	1.00	-
103	478473.84	1267613.47	Картометрический	1.00	-
104	478414.88	1267598.96	Картометрический	1.00	-
105	478349.40	1267559.25	Картометрический	1.00	-
106	478341.40	1267698.32	Картометрический	1.00	-
107	478360.16	1267758.93	Картометрический	1.00	-
108	478357.61	1267922.82	Картометрический	1.00	-
109	478302.57	1268057.11	Картометрический	1.00	-
110	478226.20	1268228.80	Картометрический	1.00	-
111	478129.44	1268423.10	Картометрический	1.00	-
112	478182.38	1268455.32	Картометрический	1.00	-
113	478239.07	1268561.39	Картометрический	1.00	-
114	478283.97	1268609.13	Картометрический	1.00	-
115	478144.96	1268704.36	Картометрический	1.00	-
116	478204.91	1268726.49	Картометрический	1.00	-
117	478223.52	1268692.61	Картометрический	1.00	-
118	478256.27	1268689.24	Картометрический	1.00	-
119	478278.28	1268689.32	Картометрический	1.00	-
120	478284.27	1268663.06	Картометрический	1.00	-
121	478340.15	1268664.09	Картометрический	1.00	-
122	478368.01	1268696.40	Картометрический	1.00	-
123	478427.30	1268623.85	Картометрический	1.00	-
124	478476.84	1268644.07	Картометрический	1.00	-
125	478513.50	1268666.86	Аналитический	2.50	-
126	478546.98	1268695.09	Картометрический	1.00	-
127	478638.37	1268705.19	Аналитический	2.50	-
128	478677.55	1268730.05	Аналитический	2.50	-
129	478679.85	1268731.95	Аналитический	2.50	-
130	478712.13	1268742.22	Аналитический	2.50	-

1	2	3	4	5	6
131	478756.98	1268757.22	Аналитический	2.50	-
132	478773.52	1268764.48	Картометрический	5.00	-
133	478778.76	1268722.94	Картометрический	5.00	-
134	478830.89	1268728.69	Аналитический	2.50	-
135	478818.07	1268785.32	Аналитический	2.50	-
136	478842.34	1268791.31	Аналитический	2.50	-
137	478888.38	1268735.94	Картометрический	5.00	-
138	478952.00	1268744.22	Аналитический	2.50	-
139	479008.68	1268792.25	Аналитический	2.50	-
140	479039.41	1268839.25	Аналитический	2.50	-
141	479031.62	1268862.27	Картометрический	5.00	-
142	478991.58	1268906.68	Картометрический	5.00	-
143	478913.00	1268851.11	Картометрический	5.00	-
144	478885.66	1268847.64	Аналитический	2.50	-
145	478835.33	1268851.27	Аналитический	2.50	-
146	478769.27	1268867.25	Аналитический	2.50	-
147	478728.67	1268877.05	Аналитический	2.50	-
148	478581.45	1268857.81	Картометрический	1.00	-
149	478465.51	1268808.33	Аналитический	2.50	-
150	478423.89	1268807.48	Аналитический	2.50	-
151	478269.66	1268808.13	Аналитический	2.50	-
152	478094.20	1268829.29	Картометрический	1.00	-
153	477986.99	1268807.78	Картометрический	1.00	-
154	477885.94	1268722.27	Аналитический	0.10	-
155	477833.69	1268782.23	Аналитический	0.10	-
156	477806.08	1268817.22	Аналитический	0.10	-
157	477791.55	1268837.78	Аналитический	0.10	-
158	477767.66	1268877.37	Аналитический	0.10	-
159	477733.63	1268931.20	Аналитический	0.10	-
160	477732.89	1268936.54	Аналитический	0.10	-
161	477722.06	1268932.70	Аналитический	0.10	-
162	477727.41	1268928.66	Аналитический	0.10	-
163	477719.71	1268925.23	Аналитический	0.10	-
164	477714.16	1268929.36	Аналитический	0.10	-
165	477655.96	1268905.07	Аналитический	0.10	-
166	477572.59	1268870.22	Аналитический	0.10	-
167	477515.55	1268846.76	Аналитический	0.10	-
168	477464.46	1268822.50	Аналитический	0.10	-
169	477452.62	1268816.88	Аналитический	0.10	-
170	477408.47	1268793.86	Аналитический	0.10	-
171	477404.42	1268791.75	Аналитический	0.10	-
172	477405.09	1268789.95	Аналитический	0.10	-
173	477391.54	1268782.73	Аналитический	0.10	-
174	477388.23	1268783.31	Аналитический	0.10	-
175	477352.90	1268763.94	Аналитический	0.10	-
176	477276.01	1268722.80	Аналитический	0.10	-
177	477159.85	1268660.29	Аналитический	0.10	-
178	477051.98	1268602.25	Аналитический	0.10	-

1	2	3	4	5	6
179	477028.28	1268589.93	Аналитический	0.10	-
180	476995.20	1268573.00	Аналитический	0.10	-
181	476928.07	1268535.68	Аналитический	0.10	-
182	476886.73	1268508.14	Аналитический	0.10	-
183	476851.11	1268483.46	Аналитический	0.10	-
184	476844.37	1268478.79	Аналитический	0.10	-
185	476809.69	1268451.48	Аналитический	0.10	-
186	476791.07	1268432.77	Аналитический	0.10	-
187	476775.46	1268407.77	Аналитический	0.10	-
188	476765.79	1268383.59	Аналитический	0.10	-
189	476756.36	1268349.72	Аналитический	0.10	-
190	476744.28	1268293.14	Аналитический	0.10	-
191	476728.54	1268206.72	Аналитический	0.10	-
192	476722.04	1268172.40	Картометрический	1.00	-
193	476726.37	1268171.58	Картометрический	1.00	-
194	476767.86	1268168.02	Картометрический	1.00	-
195	476763.19	1268138.03	Картометрический	1.00	-
196	476753.37	1268139.45	Картометрический	1.00	-
197	476749.09	1268139.98	Картометрический	1.00	-
198	476743.10	1268140.83	Картометрический	1.00	-
199	476721.99	1268143.80	Картометрический	1.00	-
200	476716.76	1268144.54	Картометрический	1.00	-
201	476700.13	1268056.84	Аналитический	0.10	-
202	476685.17	1267968.71	Аналитический	0.10	-
203	476680.66	1267937.15	Аналитический	0.10	-
204	476666.80	1267840.13	Аналитический	0.10	-
205	476657.08	1267770.98	Аналитический	0.10	-
206	476651.20	1267713.53	Аналитический	0.10	-
207	476650.65	1267682.21	Аналитический	0.10	-
208	476652.89	1267641.95	Аналитический	0.10	-
209	476665.18	1267512.20	Аналитический	0.10	-
210	476673.49	1267414.53	Аналитический	0.10	-
211	476686.66	1267318.79	Аналитический	0.10	-
212	476691.34	1267276.50	Аналитический	0.10	-
213	476692.76	1267223.31	Аналитический	0.10	-
214	476692.89	1267218.62	Аналитический	0.10	-
215	476695.87	1267196.90	Аналитический	0.10	-
216	476700.27	1267188.71	Аналитический	0.10	-
217	476691.31	1267167.95	Аналитический	0.10	-
218	476685.07	1267162.68	Аналитический	0.10	-
219	476754.65	1267087.76	Аналитический	0.10	-
220	476700.72	1267030.96	Аналитический	0.10	-
221	476665.82	1267042.76	Аналитический	0.10	-
222	476658.03	1267049.21	Аналитический	0.10	-
223	476650.70	1267019.18	Аналитический	0.10	-
224	476642.12	1266994.11	Аналитический	0.10	-
225	476623.72	1266946.28	Аналитический	0.10	-
226	476562.90	1266806.49	Аналитический	0.10	-

1	2	3	4	5	6
227	476536.72	1266750.00	Аналитический	0.10	-
228	476534.26	1266741.41	Аналитический	0.10	-
229	476534.15	1266733.76	Аналитический	0.10	-
230	476535.40	1266729.48	Аналитический	0.10	-
231	476524.79	1266715.65	Аналитический	0.10	-
232	476521.58	1266716.14	Аналитический	0.10	-
233	476517.74	1266715.02	Аналитический	0.10	-
234	476513.28	1266712.43	Аналитический	0.10	-
235	476508.75	1266706.68	Аналитический	0.10	-
236	476442.32	1266617.22	Аналитический	0.10	-
237	476422.86	1266589.15	Аналитический	0.10	-
238	476402.08	1266559.13	Картометрический	1.00	-
239	476430.47	1266537.21	Картометрический	1.00	-
240	476462.63	1266517.71	Картометрический	1.00	-
241	476470.40	1266518.58	Картометрический	1.00	-
242	476525.55	1266582.00	Картометрический	1.00	-
243	476518.74	1266591.43	Картометрический	1.00	-
244	476548.01	1266618.23	Картометрический	1.00	-
245	476568.57	1266637.74	Картометрический	1.00	-
246	476619.14	1266571.16	Картометрический	1.00	-
247	476630.20	1266579.24	Картометрический	1.00	-
248	476676.44	1266499.36	Картометрический	1.00	-
249	476678.95	1266495.03	Аналитический	0.10	-
250	476730.29	1266406.34	Аналитический	0.10	-
251	476747.50	1266376.61	Аналитический	0.10	-
252	476823.67	1266188.85	Картометрический	1.00	-
253	476944.56	1265810.06	Картометрический	1.00	-
254	476961.55	1265785.40	Аналитический	0.10	-
255	476967.72	1265774.99	Аналитический	0.10	-
256	476973.27	1265766.89	Аналитический	0.10	-
257	476985.77	1265765.93	Аналитический	0.10	-
258	477000.31	1265765.97	Аналитический	0.10	-
259	477054.80	1265777.66	Аналитический	0.10	-
260	477117.71	1265795.96	Аналитический	0.10	-
261	477227.57	1265828.74	Аналитический	0.10	-
262	477318.30	1265858.15	Аналитический	0.10	-
263	477337.00	1265863.89	Аналитический	0.10	-
264	477333.18	1265877.50	Аналитический	0.10	-
265	477321.85	1265932.77	Аналитический	0.10	-
266	477308.84	1265973.07	Аналитический	0.10	-
267	477302.23	1266001.29	Картометрический	1.00	-
268	477372.55	1266040.22	Картометрический	1.00	-
269	477438.34	1265935.55	Картометрический	1.00	-
270	477406.25	1265904.36	Картометрический	1.00	-
271	477497.10	1265815.38	Аналитический	0.10	-
272	477628.71	1265564.84	Картометрический	1.00	-
273	477670.85	1265572.41	Картометрический	1.00	-
274	477680.63	1265557.95	Картометрический	1.00	-

1	2	3	4	5	6
275	477754.62	1265230.87	Картометрический	1.00	-
276	477767.38	1265205.46	Картометрический	1.00	-
277	477892.83	1264841.35	Картометрический	1.00	-
278	477900.61	1264827.69	Картометрический	1.00	-
279	477960.88	1264708.16	Картометрический	1.00	-
280	478043.24	1264618.15	Картометрический	1.00	-
281	478235.53	1264805.88	Картометрический	1.00	-
282	478314.87	1264788.14	Картометрический	1.00	-
283	478432.80	1264889.08	Картометрический	1.00	-
284	478456.64	1264893.15	Картометрический	1.00	-
285	478484.92	1264862.01	Картометрический	1.00	-
286	478717.57	1265066.06	Картометрический	1.00	-
287	478758.38	1265110.87	Картометрический	1.00	-
288	478793.10	1265116.70	Картометрический	1.00	-
289	478831.90	1265107.25	Картометрический	1.00	-
290	478835.38	1265106.41	Картометрический	1.00	-
291	478865.71	1265069.87	Картометрический	1.00	-
292	478863.05	1265041.05	Картометрический	1.00	-
293	478850.19	1264999.55	Картометрический	1.00	-
294	478890.55	1264933.32	Картометрический	1.00	-
295	478897.63	1264798.52	Картометрический	1.00	-
296	478866.28	1264578.21	Картометрический	1.00	-
297	478835.23	1264434.19	Картометрический	1.00	-
298	478810.62	1264418.16	Картометрический	1.00	-
299	478811.14	1264409.01	Картометрический	1.00	-
300	478816.13	1264314.72	Аналитический	0.30	-
301	478858.98	1264235.76	Картометрический	1.00	-
32	478949.63	1264255.85	Картометрический	1.00	-
302	477328.40	1265876.09	Аналитический	0.10	-
303	477316.39	1265864.04	Картометрический	1.00	-
304	477225.66	1265834.63	Картометрический	1.00	-
305	477115.95	1265801.89	Картометрический	1.00	-
306	477053.28	1265783.65	Картометрический	1.00	-
307	476999.29	1265772.07	Картометрический	1.00	-
308	476985.58	1265772.11	Аналитический	0.10	-
309	476975.57	1265772.63	Аналитический	0.10	-
310	476972.01	1265779.45	Аналитический	0.10	-
311	476967.01	1265788.31	Аналитический	0.10	-
312	476951.03	1265823.21	Аналитический	0.10	-
313	476939.22	1265849.00	Картометрический	1.00	-
314	476907.94	1265956.09	Картометрический	1.00	-
315	476880.89	1266051.99	Картометрический	1.00	-
316	476865.19	1266114.41	Аналитический	0.10	-
317	476905.24	1266129.72	Аналитический	0.10	-
318	476924.59	1266108.27	Аналитический	0.10	-
319	476981.38	1266141.23	Аналитический	0.10	-
320	476943.26	1266214.02	Аналитический	0.10	-

1	2	3	4	5	6
321	476953.39	1266228.79	Аналитический	0.10	-
322	476939.26	1266244.76	Аналитический	0.10	-
323	476921.46	1266264.85	Картометрический	1.00	-
324	476875.13	1266223.90	Картометрический	1.00	-
325	476835.17	1266209.79	Аналитический	0.10	-
326	476821.67	1266250.17	Аналитический	0.10	-
327	476839.15	1266256.01	Картометрический	1.00	-
328	476810.72	1266349.39	Картометрический	1.00	-
329	476774.03	1266353.83	Картометрический	1.00	-
330	476758.93	1266386.16	Картометрический	1.00	-
331	476809.07	1266448.45	Картометрический	1.00	-
332	476828.66	1266473.66	Аналитический	0.10	-
333	476867.21	1266505.76	Аналитический	0.10	-
334	476925.82	1266429.25	Аналитический	0.10	-
335	476933.37	1266400.41	Аналитический	0.10	-
336	476954.78	1266386.92	Аналитический	0.10	-
337	476957.97	1266380.26	Аналитический	0.10	-
338	476959.94	1266376.17	Аналитический	0.10	-
339	476986.30	1266321.23	Аналитический	0.10	-
340	477059.66	1266134.19	Аналитический	0.10	-
341	477091.02	1266049.97	Аналитический	0.10	-
342	477167.82	1265988.28	Аналитический	0.10	-
343	477197.64	1265983.23	Аналитический	0.10	-
344	477263.32	1266010.22	Аналитический	0.10	-
345	477284.48	1266027.66	Аналитический	0.10	-
346	477317.07	1265931.36	Аналитический	0.10	-
302	477328.40	1265876.09	Аналитический	0.10	-
347	477447.61	1268838.36	Аналитический	0.10	-
348	477321.26	1268967.29	Картометрический	1.00	-
349	477306.13	1268976.29	Картометрический	1.00	-
350	477251.65	1268993.05	Картометрический	1.00	-
351	477201.73	1269000.86	Картометрический	1.00	-
352	477163.18	1269025.93	Картометрический	1.00	-
353	477160.24	1269057.44	Картометрический	1.00	-
354	477062.33	1269136.07	Картометрический	1.00	-
355	476953.23	1269266.35	Картометрический	1.00	-
356	476996.88	1269309.30	Картометрический	1.00	-
357	477094.44	1269237.61	Картометрический	1.00	-
358	477206.07	1269163.91	Картометрический	1.00	-
359	477233.57	1269196.72	Картометрический	1.00	-
360	477248.90	1269229.05	Картометрический	1.00	-
361	477212.06	1269277.64	Картометрический	1.00	-
362	477166.49	1269322.61	Картометрический	1.00	-
363	477134.82	1269281.27	Картометрический	1.00	-
364	476963.68	1269421.12	Картометрический	1.00	-
365	476978.56	1269438.57	Картометрический	1.00	-
366	476915.86	1269477.90	Картометрический	1.00	-

1	2	3	4	5	6
367	476699.66	1269522.54	Картометрический	1.00	-
368	476648.24	1269528.96	Картометрический	1.00	-
369	476635.76	1269553.80	Картометрический	1.00	-
370	476708.18	1269606.82	Картометрический	1.00	-
371	476726.48	1269669.25	Картометрический	1.00	-
372	476638.63	1269703.09	Аналитический	0.30	-
373	476623.39	1269708.03	Аналитический	0.30	-
374	476606.26	1269713.07	Аналитический	0.30	-
375	476525.91	1269718.12	Аналитический	0.30	-
376	476491.66	1269721.11	Аналитический	0.30	-
377	476476.91	1269722.42	Аналитический	0.30	-
378	476467.45	1269723.58	Аналитический	0.30	-
379	476459.93	1269771.48	Аналитический	0.30	-
380	476633.72	1269913.40	Картометрический	1.00	-
381	476668.85	1269978.32	Картометрический	1.00	-
382	476638.63	1270020.03	Картометрический	5.00	-
383	476637.55	1270021.53	Картометрический	5.00	-
384	476618.94	1270035.08	Аналитический	0.30	-
385	476534.36	1269957.94	Аналитический	0.30	-
386	476495.45	1269974.87	Аналитический	0.30	-
387	476416.79	1269952.81	Аналитический	0.30	-
388	476396.49	1269969.75	Аналитический	0.30	-
389	476373.65	1269973.97	Аналитический	0.30	-
390	476324.59	1269972.26	Аналитический	0.30	-
391	476258.62	1270035.79	Аналитический	0.30	-
392	476179.95	1270063.72	Аналитический	0.30	-
393	476137.66	1270005.24	Аналитический	0.30	-
394	476058.16	1270047.57	Аналитический	0.30	-
395	476007.41	1270045.86	Аналитический	0.30	-
396	475907.60	1270009.38	Аналитический	0.30	-
397	475855.16	1269965.30	Аналитический	0.30	-
398	475843.68	1269947.12	Аналитический	0.30	-
399	475828.94	1269923.77	Аналитический	0.30	-
400	475642.85	1270066.90	Аналитический	0.30	-
401	475614.94	1270076.21	Аналитический	0.30	-
402	475578.57	1270024.51	Аналитический	0.30	-
403	475506.79	1270039.44	Картометрический	5.00	-
404	475364.93	1270044.12	Картометрический	5.00	-
405	475294.53	1270043.25	Картометрический	5.00	-
406	475285.07	1270002.36	Аналитический	0.50	-
407	475235.23	1270023.69	Аналитический	0.50	-
408	475174.26	1270049.77	Картометрический	5.00	-
409	475126.06	1270051.63	Аналитический	2.50	-
410	475157.53	1269992.09	Аналитический	2.50	-
411	475235.29	1269976.74	Аналитический	2.50	-
412	475265.62	1269991.34	Картометрический	5.00	-
413	475301.14	1269944.75	Картометрический	5.00	-
414	475315.52	1269887.13	Картометрический	5.00	-

1	2	3	4	5	6
415	475887.31	1269600.94	Картометрический	5.00	-
416	475911.52	1269572.41	Аналитический	0.30	-
417	475959.21	1269516.23	Картометрический	5.00	-
418	475961.01	1269513.59	Картометрический	5.00	-
419	476023.50	1269422.20	Картометрический	1.00	-
420	476116.54	1269333.26	Картометрический	1.00	-
421	476224.34	1269265.85	Картометрический	1.00	-
422	476463.37	1269206.63	Картометрический	1.00	-
423	476491.71	1269184.81	Картометрический	1.00	-
424	476565.26	1269147.70	Картометрический	1.00	-
425	476662.27	1269109.57	Картометрический	1.00	-
426	476771.75	1269077.95	Картометрический	1.00	-
427	476733.00	1269029.75	Картометрический	1.00	-
428	476563.50	1268822.75	Картометрический	1.00	-
429	476381.49	1268916.89	Картометрический	1.00	-
430	476230.74	1268926.56	Картометрический	1.00	-
431	476219.25	1268925.37	Картометрический	1.00	-
432	476191.77	1268922.82	Картометрический	1.00	-
433	476186.81	1268939.87	Картометрический	1.00	-
434	476133.67	1268941.63	Картометрический	1.00	-
435	476068.34	1268846.84	Картометрический	1.00	-
436	476078.50	1268732.45	Картометрический	1.00	-
437	476147.86	1268567.24	Картометрический	1.00	-
438	476065.81	1268650.25	Картометрический	1.00	-
439	476004.06	1268683.27	Картометрический	1.00	-
440	475937.24	1268649.35	Картометрический	5.00	-
441	475878.89	1268561.20	Картометрический	5.00	-
442	475841.67	1268618.81	Картометрический	5.00	-
443	475725.79	1268695.88	Картометрический	5.00	-
444	475572.70	1268384.83	Картометрический	5.00	-
445	475565.89	1268346.62	Картометрический	5.00	-
446	475584.84	1268341.53	Картометрический	5.00	-
447	475631.85	1268328.44	Картометрический	5.00	-
448	475650.04	1268323.07	Картометрический	5.00	-
449	475653.14	1268322.02	Картометрический	5.00	-
450	475666.49	1268314.78	Картометрический	5.00	-
451	475679.68	1268305.44	Картометрический	5.00	-
452	475686.58	1268301.69	Картометрический	5.00	-
453	475693.26	1268298.17	Картометрический	5.00	-
454	475707.12	1268293.43	Картометрический	5.00	-
455	475716.04	1268292.18	Картометрический	5.00	-
456	475735.49	1268289.27	Картометрический	5.00	-
457	475740.22	1268288.21	Картометрический	5.00	-
458	475751.30	1268285.52	Картометрический	5.00	-
459	475765.32	1268279.70	Картометрический	5.00	-
460	475778.07	1268272.54	Картометрический	5.00	-
461	475786.28	1268265.02	Картометрический	5.00	-
462	475789.29	1268261.88	Картометрический	5.00	-

1	2	3	4	5	6
463	475830.92	1268219.17	Картометрический	5.00	-
464	475878.43	1268168.83	Картометрический	5.00	-
465	475915.61	1268128.79	Картометрический	5.00	-
466	475940.96	1268098.92	Картометрический	5.00	-
467	475950.89	1268087.90	Картометрический	5.00	-
468	475971.97	1268068.06	Картометрический	5.00	-
469	475989.84	1268053.68	Картометрический	5.00	-
470	476012.07	1268036.00	Картометрический	1.00	-
471	476024.62	1268025.95	Картометрический	1.00	-
472	476055.31	1268001.50	Картометрический	1.00	-
473	476069.86	1267987.22	Картометрический	1.00	-
474	476078.67	1267974.71	Картометрический	1.00	-
475	476085.89	1267959.28	Картометрический	1.00	-
476	476090.19	1267945.63	Аналитический	0.10	-
477	476091.83	1267938.17	Аналитический	0.10	-
478	476094.00	1267926.78	Аналитический	0.10	-
479	476096.09	1267915.78	Картометрический	1.00	-
480	476103.90	1267880.38	Картометрический	1.00	-
481	476116.98	1267835.85	Картометрический	1.00	-
482	476127.04	1267807.88	Картометрический	1.00	-
483	476133.66	1267794.04	Картометрический	1.00	-
484	476146.95	1267769.15	Картометрический	1.00	-
485	476154.21	1267757.90	Картометрический	1.00	-
486	476165.54	1267742.77	Картометрический	1.00	-
487	476193.85	1267708.99	Картометрический	1.00	-
488	476225.94	1267673.61	Картометрический	1.00	-
489	476254.38	1267643.43	Картометрический	1.00	-
490	476291.69	1267604.06	Картометрический	1.00	-
491	476325.53	1267565.54	Картометрический	1.00	-
492	476336.97	1267551.86	Картометрический	1.00	-
493	476358.55	1267524.77	Картометрический	1.00	-
494	476384.37	1267490.90	Картометрический	1.00	-
495	476419.16	1267443.88	Картометрический	1.00	-
496	476451.38	1267400.03	Картометрический	1.00	-
497	476473.46	1267370.07	Картометрический	1.00	-
498	476481.51	1267357.95	Картометрический	1.00	-
499	476508.58	1267318.44	Картометрический	1.00	-
500	476545.09	1267262.37	Картометрический	1.00	-
501	476553.02	1267253.16	Картометрический	1.00	-
502	476559.00	1267248.86	Картометрический	1.00	-
503	476566.30	1267244.17	Картометрический	1.00	-
504	476578.56	1267238.32	Картометрический	1.00	-
505	476608.72	1267227.13	Картометрический	1.00	-
506	476622.97	1267222.60	Картометрический	1.00	-
507	476650.13	1267213.96	Картометрический	1.00	-
508	476654.10	1267214.94	Аналитический	0.10	-
509	476658.87	1267214.85	Аналитический	0.10	-
510	476662.82	1267218.85	Аналитический	0.10	-

1	2	3	4	5	6
511	476663.21	1267223.08	Аналитический	0.10	-
512	476664.37	1267249.83	Аналитический	0.10	-
513	476664.86	1267261.30	Аналитический	0.10	-
514	476667.90	1267273.72	Аналитический	0.10	-
515	476662.60	1267316.01	Аналитический	0.10	-
516	476651.98	1267413.46	Аналитический	0.10	-
517	476643.12	1267512.27	Аналитический	0.10	-
518	476630.83	1267641.26	Аналитический	0.10	-
519	476632.47	1267716.53	Аналитический	0.10	-
520	476639.14	1267774.14	Аналитический	0.10	-
521	476649.65	1267844.22	Аналитический	0.10	-
522	476663.42	1267937.22	Аналитический	0.10	-
523	476640.13	1267942.86	Картометрический	1.00	-
524	476615.16	1267942.88	Картометрический	1.00	-
525	476619.71	1267964.77	Картометрический	1.00	-
526	476625.83	1267992.41	Картометрический	1.00	-
527	476573.91	1268006.28	Картометрический	1.00	-
528	476571.84	1268012.78	Картометрический	1.00	-
529	476591.94	1268039.01	Картометрический	1.00	-
530	476623.45	1268081.08	Картометрический	1.00	-
531	476527.59	1268143.20	Картометрический	1.00	-
532	476540.11	1268164.32	Картометрический	1.00	-
533	476565.90	1268203.22	Картометрический	1.00	-
534	476610.75	1268175.90	Картометрический	1.00	-
535	476664.42	1268140.12	Картометрический	1.00	-
536	476660.61	1268133.90	Картометрический	1.00	-
537	476694.34	1268118.25	Аналитический	0.10	-
538	476694.80	1268121.69	Аналитический	0.10	-
539	476693.52	1268128.25	Аналитический	0.10	-
540	476691.55	1268135.83	Аналитический	0.10	-
541	476692.44	1268141.53	Аналитический	0.10	-
542	476696.15	1268149.01	Аналитический	0.10	-
543	476700.85	1268156.66	Аналитический	0.10	-
544	476701.87	1268163.53	Аналитический	0.10	-
545	476730.77	1268300.06	Аналитический	0.10	-
546	476742.87	1268353.55	Аналитический	0.10	-
547	476753.87	1268389.21	Аналитический	0.10	-
548	476765.35	1268420.37	Аналитический	0.10	-
549	476782.71	1268449.36	Аналитический	0.10	-
550	476790.93	1268460.06	Аналитический	0.10	-
551	476793.57	1268474.96	Аналитический	0.10	-
552	476811.29	1268486.88	Аналитический	0.10	-
553	476817.28	1268487.30	Аналитический	0.10	-
554	476824.52	1268493.28	Аналитический	0.10	-
555	476841.33	1268506.44	Аналитический	0.10	-
556	476883.55	1268535.66	Аналитический	0.10	-
557	476843.83	1268560.65	Аналитический	0.10	-
558	476824.60	1268571.14	Аналитический	0.10	-

1	2	3	4	5	6
559	476816.35	1268596.15	Аналитический	0.10	-
560	476846.25	1268659.94	Аналитический	0.10	-
561	476909.81	1268773.39	Картометрический	1.00	-
562	476937.23	1268758.58	Картометрический	1.00	-
563	476965.41	1268741.11	Картометрический	1.00	-
564	476977.80	1268738.24	Аналитический	0.10	-
565	476987.81	1268742.82	Аналитический	0.10	-
566	477049.86	1268700.51	Картометрический	1.00	-
567	477089.63	1268654.36	Аналитический	0.10	-
568	477153.69	1268686.50	Аналитический	0.10	-
569	477267.93	1268743.82	Аналитический	0.10	-
570	477291.54	1268756.53	Аналитический	0.10	-
571	477294.92	1268758.32	Аналитический	0.10	-
572	477345.02	1268784.91	Аналитический	0.10	-
573	477378.89	1268804.29	Аналитический	0.10	-
574	477381.28	1268805.66	Аналитический	0.10	-
575	477381.76	1268807.33	Аналитический	0.10	-
576	477381.21	1268808.34	Аналитический	0.10	-
577	477389.19	1268813.21	Аналитический	0.10	-
578	477390.33	1268812.35	Аналитический	0.10	-
579	477392.96	1268812.74	Аналитический	0.10	-
580	477396.60	1268813.97	Аналитический	0.10	-
581	477403.50	1268817.32	Аналитический	0.10	-
347	477447.61	1268838.36	Аналитический	0.10	-
582	476336.51	1266580.47	Картометрический	1.00	-
583	476349.68	1266616.07	Картометрический	1.00	-
584	476300.48	1266650.66	Картометрический	1.00	-
585	476290.54	1266671.81	Картометрический	1.00	-
586	476236.62	1266721.36	Картометрический	1.00	-
587	476309.82	1266790.87	Картометрический	1.00	-
588	476464.10	1266674.41	Картометрический	1.00	-
589	476486.51	1266704.29	Аналитический	0.10	-
590	476491.77	1266711.31	Аналитический	0.10	-
591	476503.50	1266731.46	Аналитический	0.10	-
592	476513.79	1266749.64	Аналитический	0.10	-
593	476544.54	1266813.26	Аналитический	0.10	-
594	476559.28	1266845.83	Аналитический	0.10	-
595	476556.45	1266856.31	Картометрический	1.00	-
596	476553.61	1266866.78	Аналитический	0.10	-
597	476453.78	1266966.84	Аналитический	0.10	-
598	476545.70	1267135.14	Аналитический	0.10	-
599	476564.92	1267178.14	Картометрический	1.00	-
600	476590.56	1267213.60	Картометрический	1.00	-
601	476583.30	1267216.31	Картометрический	1.00	-
602	476571.04	1267220.87	Картометрический	1.00	-
603	476556.84	1267227.32	Картометрический	1.00	-
604	476547.76	1267233.43	Картометрический	1.00	-

1	2	3	4	5	6
605	476540.06	1267239.19	Картометрический	1.00	-
606	476529.88	1267250.94	Картометрический	1.00	-
607	476492.72	1267307.98	Картометрический	1.00	-
608	476465.72	1267347.38	Картометрический	1.00	-
609	476457.89	1267359.17	Картометрический	1.00	-
610	476436.08	1267388.76	Картометрический	1.00	-
611	476403.86	1267432.62	Картометрический	1.00	-
612	476369.18	1267479.48	Картометрический	1.00	-
613	476343.50	1267513.17	Картометрический	1.00	-
614	476322.18	1267539.93	Картометрический	1.00	-
615	476311.03	1267553.27	Картометрический	1.00	-
616	476277.54	1267591.38	Картометрический	1.00	-
617	476240.58	1267630.38	Картометрический	1.00	-
618	476212.05	1267660.64	Картометрический	1.00	-
619	476179.65	1267696.36	Картометрический	1.00	-
620	476150.82	1267730.77	Картометрический	1.00	-
621	476138.80	1267746.77	Картометрический	1.00	-
622	476130.77	1267759.18	Картометрический	1.00	-
623	476116.80	1267785.27	Картометрический	1.00	-
624	476113.05	1267793.10	Картометрический	1.00	-
625	476109.69	1267800.11	Картометрический	1.00	-
626	476065.53	1267788.78	Картометрический	1.00	-
627	476032.39	1267855.68	Картометрический	1.00	-
628	476077.51	1267911.83	Картометрический	1.00	-
629	476073.22	1267934.36	Картометрический	1.00	-
630	476071.82	1267940.73	Картометрический	1.00	-
631	476067.96	1267952.94	Картометрический	1.00	-
632	476061.85	1267965.85	Картометрический	1.00	-
633	476055.92	1267974.28	Картометрический	1.00	-
634	476042.71	1267987.27	Картометрический	1.00	-
635	476012.78	1268011.09	Картометрический	1.00	-
636	476000.21	1268021.16	Картометрический	1.00	-
637	475977.99	1268038.83	Картометрический	5.00	-
638	475959.22	1268053.98	Картометрический	5.00	-
639	475937.58	1268074.33	Картометрический	5.00	-
640	475926.57	1268086.52	Картометрический	5.00	-
641	475901.26	1268116.33	Картометрический	5.00	-
642	475864.54	1268155.87	Картометрический	5.00	-
643	475817.16	1268206.07	Картометрический	5.00	-
644	475775.60	1268248.71	Картометрический	5.00	-
645	475772.76	1268251.66	Картометрический	5.00	-
646	475766.88	1268257.09	Картометрический	5.00	-
647	475757.02	1268262.59	Картометрический	5.00	-
648	475745.40	1268267.43	Картометрический	5.00	-
649	475736.01	1268269.69	Картометрический	5.00	-
650	475731.29	1268272.23	Картометрический	5.00	-
651	475718.74	1268276.59	Картометрический	5.00	-
652	475712.75	1268275.44	Картометрический	5.00	-

1	2	3	4	5	6
653	475712.03	1268275.30	Картометрический	5.00	-
654	475702.70	1268274.91	Картометрический	5.00	-
655	475699.54	1268275.98	Картометрический	5.00	-
656	475696.43	1268271.04	Картометрический	5.00	-
657	475689.22	1268259.91	Картометрический	5.00	-
658	475688.34	1268239.57	Картометрический	5.00	-
659	475645.45	1268193.35	Картометрический	5.00	-
660	475672.52	1268104.39	Картометрический	5.00	-
661	475878.91	1267883.30	Картометрический	5.00	-
662	475720.74	1267711.22	Картометрический	5.00	-
663	475543.97	1267440.84	Картометрический	5.00	-
664	475576.11	1267423.91	Картометрический	5.00	-
665	475652.81	1267382.50	Картометрический	5.00	-
666	475696.86	1267426.55	Картометрический	5.00	-
667	475716.52	1267444.30	Картометрический	5.00	-
668	475741.05	1267423.97	Картометрический	5.00	-
669	475782.35	1267377.37	Картометрический	5.00	-
670	475867.85	1267353.60	Картометрический	5.00	-
671	475942.39	1267422.23	Картометрический	5.00	-
672	475964.35	1267497.78	Картометрический	5.00	-
673	475968.57	1267550.32	Картометрический	5.00	-
674	476003.25	1267573.21	Картометрический	1.00	-
675	476105.60	1267525.80	Картометрический	1.00	-
676	476155.50	1267480.06	Картометрический	1.00	-
677	476183.42	1267420.75	Картометрический	1.00	-
678	476241.16	1267234.82	Картометрический	1.00	-
679	476297.02	1267194.96	Картометрический	1.00	-
680	476301.25	1267179.71	Картометрический	1.00	-
681	476191.95	1267010.23	Картометрический	1.00	-
682	476175.83	1266942.43	Картометрический	1.00	-
683	476136.00	1266861.08	Картометрический	1.00	-
684	476126.66	1266825.49	Картометрический	1.00	-
685	476199.48	1266828.85	Картометрический	1.00	-
686	476249.43	1266824.60	Картометрический	1.00	-
687	476267.66	1266811.48	Картометрический	1.00	-
688	476272.27	1266790.69	Картометрический	1.00	-
689	476206.20	1266723.75	Картометрический	1.00	-
690	476084.25	1266650.90	Картометрический	1.00	-
691	476012.03	1266632.93	Картометрический	1.00	-
692	475971.76	1266638.34	Картометрический	5.00	-
693	475861.61	1266705.87	Картометрический	5.00	-
694	475801.37	1266708.48	Картометрический	5.00	-
695	475707.50	1266680.70	Картометрический	5.00	-
696	475560.15	1266607.86	Картометрический	5.00	-
697	475465.35	1266663.82	Картометрический	5.00	-
698	475411.14	1266604.52	Картометрический	5.00	-
699	475351.06	1266671.50	Картометрический	5.00	-
700	475342.66	1266682.20	Картометрический	5.00	-

1	2	3	4	5	6
701	475312.48	1266652.47	Картометрический	5.00	-
702	475303.99	1266642.14	Картометрический	5.00	-
703	475312.83	1266631.33	Картометрический	5.00	-
704	475331.84	1266585.90	Картометрический	5.00	-
705	475326.74	1266549.28	Картометрический	5.00	-
706	475413.31	1266480.38	Картометрический	5.00	-
707	475552.44	1266572.92	Картометрический	5.00	-
708	475572.59	1266529.66	Картометрический	5.00	-
709	475673.78	1266552.06	Картометрический	5.00	-
710	475713.45	1266507.18	Картометрический	5.00	-
711	475826.83	1266568.78	Картометрический	5.00	-
712	475902.14	1266495.02	Картометрический	5.00	-
713	475984.29	1266546.69	Картометрический	5.00	-
714	476019.83	1266498.37	Картометрический	1.00	-
715	476024.89	1266455.14	Картометрический	1.00	-
716	476077.35	1266397.49	Картометрический	1.00	-
717	476241.67	1266533.04	Картометрический	1.00	-
718	476297.58	1266607.61	Картометрический	1.00	-
582	476336.51	1266580.47	Картометрический	1.00	-
719	475121.82	1270220.08	Картометрический	5.00	-
720	475126.89	1270279.39	Картометрический	5.00	-
721	475033.16	1270324.32	Картометрический	5.00	-
722	475041.78	1270351.66	Картометрический	5.00	-
723	475019.46	1270364.33	Картометрический	5.00	-
724	474993.24	1270336.50	Картометрический	5.00	-
725	474960.35	1270354.58	Аналитический	2.50	-
726	474942.14	1270364.09	Аналитический	2.50	-
727	474620.63	1270553.83	Аналитический	2.50	-
728	474401.47	1270617.32	Аналитический	2.50	-
729	474112.18	1270725.68	Аналитический	2.50	-
730	474009.65	1270751.10	Аналитический	2.50	-
731	473910.63	1270749.37	Аналитический	2.50	-
732	473825.63	1270761.17	Аналитический	2.50	-
733	473637.66	1270814.56	Аналитический	2.50	-
734	473631.75	1270816.51	Аналитический	2.50	-
735	473558.14	1270843.75	Аналитический	2.50	-
736	473486.99	1270848.08	Аналитический	2.50	-
737	473422.73	1270850.72	Аналитический	2.50	-
738	473376.03	1270850.78	Аналитический	2.50	-
739	473267.72	1270808.55	Аналитический	2.50	-
740	473169.81	1270787.53	Аналитический	2.50	-
741	473094.71	1270782.56	Аналитический	2.50	-
742	472989.96	1270786.86	Аналитический	2.50	-
743	472996.13	1270871.61	Аналитический	2.50	-
744	472908.88	1270874.32	Аналитический	2.50	-
745	472893.44	1270787.18	Картометрический	5.00	-
746	472839.46	1270758.21	Картометрический	5.00	-

1	2	3	4	5	6
747	472788.75	1270754.87	Картометрический	5.00	-
748	472733.83	1270782.91	Картометрический	5.00	-
749	472640.88	1270806.75	Картометрический	5.00	-
750	472586.03	1270818.00	Аналитический	2.50	-
751	472354.08	1270813.05	Аналитический	2.50	-
752	472334.65	1270774.19	Аналитический	2.50	-
753	472349.24	1270739.40	Картометрический	5.00	-
754	472299.36	1270728.46	Картометрический	5.00	-
755	472165.00	1270750.66	Картометрический	5.00	-
756	472062.76	1270790.61	Картометрический	5.00	-
757	471989.27	1270847.45	Картометрический	5.00	-
758	471918.56	1270919.75	Картометрический	5.00	-
759	471896.38	1270942.44	Картометрический	5.00	-
760	471907.38	1270959.36	Картометрический	5.00	-
761	471743.49	1271065.45	Картометрический	5.00	-
762	471765.52	1271130.64	Картометрический	5.00	-
763	471753.68	1271144.80	Аналитический	0.30	-
764	471694.59	1271215.43	Аналитический	0.30	-
765	471604.20	1271282.46	Аналитический	0.30	-
766	471579.14	1271281.84	Аналитический	0.30	-
767	471511.84	1271283.11	Картометрический	5.00	-
768	471465.39	1271362.72	Картометрический	5.00	-
769	471400.55	1271334.40	Картометрический	5.00	-
770	471403.88	1271261.56	Картометрический	5.00	-
771	471474.81	1271176.77	Картометрический	5.00	-
772	471641.19	1271023.25	Картометрический	5.00	-
773	471668.23	1271015.59	Картометрический	5.00	-
774	471707.98	1271050.26	Картометрический	5.00	-
775	471774.71	1271001.04	Картометрический	5.00	-
776	471764.78	1270950.67	Картометрический	5.00	-
777	471861.38	1270876.45	Картометрический	5.00	-
778	471862.67	1270815.94	Картометрический	5.00	-
779	471955.06	1270728.04	Картометрический	5.00	-
780	472008.61	1270662.27	Картометрический	5.00	-
781	472054.60	1270650.92	Картометрический	5.00	-
782	472093.02	1270622.06	Картометрический	5.00	-
783	472108.53	1270584.23	Картометрический	5.00	-
784	472144.38	1270553.11	Картометрический	5.00	-
785	472177.71	1270472.45	Картометрический	5.00	-
786	472204.58	1270464.57	Картометрический	5.00	-
787	472230.71	1270477.86	Картометрический	5.00	-
788	472401.47	1270515.74	Картометрический	5.00	-
789	472447.09	1270499.58	Картометрический	5.00	-
790	472455.95	1270468.22	Аналитический	0.10	-
791	472467.11	1270491.82	Аналитический	0.10	-
792	472639.84	1270494.53	Аналитический	0.10	-
793	472639.95	1270465.61	Аналитический	0.10	-
794	472645.08	1270445.12	Аналитический	0.10	-

1	2	3	4	5	6
795	472664.17	1270412.16	Аналитический	0.10	-
796	472662.66	1270388.57	Аналитический	0.10	-
797	472571.34	1270379.25	Аналитический	0.10	-
798	472588.55	1270346.17	Картометрический	5.00	-
799	472593.00	1270353.80	Картометрический	5.00	-
800	472595.84	1270357.06	Картометрический	5.00	-
801	472597.18	1270358.03	Картометрический	5.00	-
802	472600.28	1270359.85	Картометрический	5.00	-
803	472603.48	1270361.49	Картометрический	5.00	-
804	472606.68	1270362.46	Картометрический	5.00	-
805	472610.03	1270362.27	Картометрический	5.00	-
806	472622.72	1270359.21	Картометрический	5.00	-
807	472641.46	1270358.22	Картометрический	5.00	-
808	472713.72	1270375.19	Картометрический	5.00	-
809	472738.59	1270379.18	Картометрический	5.00	-
810	472822.05	1270381.54	Картометрический	5.00	-
811	472830.62	1270381.10	Картометрический	5.00	-
812	472938.74	1270381.57	Картометрический	5.00	-
813	473041.88	1270381.80	Картометрический	5.00	-
814	473085.08	1270382.94	Картометрический	5.00	-
815	473187.60	1270386.42	Картометрический	5.00	-
816	473230.43	1270389.55	Картометрический	5.00	-
817	473260.94	1270387.49	Картометрический	5.00	-
818	473304.39	1270371.48	Картометрический	5.00	-
819	473386.40	1270342.07	Картометрический	5.00	-
820	473391.52	1270340.20	Картометрический	5.00	-
821	473428.16	1270319.60	Картометрический	5.00	-
822	473500.04	1270262.15	Картометрический	5.00	-
823	473539.86	1270224.95	Картометрический	5.00	-
824	473522.87	1270314.32	Картометрический	5.00	-
825	473532.19	1270341.41	Картометрический	5.00	-
826	473630.27	1270394.63	Картометрический	5.00	-
827	473732.96	1270418.67	Картометрический	5.00	-
828	473845.45	1270432.27	Картометрический	5.00	-
829	474005.32	1270432.34	Картометрический	5.00	-
830	474186.33	1270388.34	Картометрический	5.00	-
831	474253.15	1270347.69	Картометрический	5.00	-
832	474292.68	1270342.41	Аналитический	2.50	-
833	474313.88	1270390.37	Аналитический	2.50	-
834	474344.50	1270376.29	Аналитический	2.50	-
835	474445.33	1270423.00	Аналитический	2.50	-
836	474518.44	1270416.30	Аналитический	2.50	-
837	474773.67	1270277.54	Аналитический	2.50	-
838	474938.08	1270174.02	Аналитический	2.50	-
839	474993.25	1270186.13	Картометрический	5.00	-
840	474996.63	1270210.71	Картометрический	5.00	-
719	475121.82	1270220.08	Картометрический	5.00	-

1	2	3	4	5	6
841	472273.50	1270228.85	Картометрический	5.00	-
842	472259.21	1270284.67	Картометрический	5.00	-
843	472209.46	1270347.88	Картометрический	5.00	-
844	472135.21	1270374.51	Картометрический	5.00	-
845	472084.45	1270384.34	Картометрический	5.00	-
846	472084.04	1270395.40	Картометрический	5.00	-
847	472099.68	1270437.39	Картометрический	5.00	-
848	472065.03	1270447.60	Картометрический	5.00	-
849	472027.76	1270338.40	Картометрический	5.00	-
850	471950.03	1270379.15	Картометрический	5.00	-
851	471953.44	1270410.49	Картометрический	5.00	-
852	471911.21	1270446.12	Картометрический	5.00	-
853	471836.03	1270503.81	Картометрический	5.00	-
854	471777.73	1270524.22	Картометрический	5.00	-
855	471694.88	1270497.23	Картометрический	5.00	-
856	471695.64	1270387.13	Картометрический	5.00	-
857	471760.73	1270408.21	Картометрический	5.00	-
858	472010.80	1270264.74	Картометрический	5.00	-
859	472095.26	1270196.02	Картометрический	5.00	-
860	472135.78	1270125.67	Картометрический	5.00	-
861	472175.49	1270117.14	Картометрический	5.00	-
862	472209.31	1270127.06	Аналитический	0.30	-
863	472228.40	1270135.53	Картометрический	5.00	-
864	472219.33	1270200.10	Аналитический	0.10	-
841	472273.50	1270228.85	Картометрический	5.00	-
865	471344.45	1271883.36	Аналитический	2.50	-
866	471278.10	1271999.74	Аналитический	2.50	-
867	471222.56	1272097.13	Аналитический	2.50	-
868	471198.71	1272138.94	Аналитический	2.50	-
869	471179.74	1272172.20	Аналитический	2.50	-
870	471203.84	1272193.47	Аналитический	2.50	-
871	471156.79	1272240.50	Картометрический	5.00	-
872	471111.83	1272228.98	Картометрический	5.00	-
873	470970.20	1272438.79	Картометрический	5.00	-
874	470815.13	1272490.71	Картометрический	5.00	-
875	470744.05	1272564.59	Картометрический	5.00	-
876	470732.72	1272632.58	Картометрический	5.00	-
877	470782.76	1272677.84	Картометрический	5.00	-
878	470838.27	1272714.36	Картометрический	5.00	-
879	470735.33	1272800.53	Картометрический	5.00	-
880	470667.97	1272779.02	Картометрический	5.00	-
881	470572.63	1272891.24	Картометрический	5.00	-
882	470521.53	1272978.80	Картометрический	5.00	-
883	470483.00	1273033.01	Картометрический	5.00	-
884	470485.52	1273070.40	Картометрический	5.00	-
885	470506.87	1273119.10	Картометрический	5.00	-
886	470496.03	1273199.46	Аналитический	0.30	-

1	2	3	4	5	6
887	470466.31	1273189.72	Аналитический	0.30	-
888	470445.11	1273133.05	Аналитический	0.30	-
889	470468.92	1273069.72	Аналитический	0.30	-
890	470458.48	1273053.42	Аналитический	0.30	-
891	470441.93	1273027.61	Аналитический	0.30	-
892	470449.85	1272973.69	Аналитический	0.30	-
893	470406.07	1272955.24	Аналитический	0.30	-
894	470380.98	1272944.63	Картометрический	5.00	-
895	470393.03	1272869.72	Картометрический	5.00	-
896	470421.27	1272765.98	Картометрический	5.00	-
897	470533.50	1272537.80	Картометрический	5.00	-
898	470532.62	1272463.26	Картометрический	5.00	-
899	470530.00	1272427.55	Картометрический	5.00	-
900	470590.87	1272395.13	Картометрический	5.00	-
901	470669.85	1272360.06	Картометрический	5.00	-
902	470688.45	1272386.76	Картометрический	5.00	-
903	470765.30	1272342.79	Картометрический	5.00	-
904	470806.71	1272352.58	Картометрический	5.00	-
905	470826.14	1272347.10	Картометрический	5.00	-
906	470837.11	1272329.74	Картометрический	5.00	-
907	470827.39	1272320.41	Картометрический	5.00	-
908	470838.35	1272289.51	Картометрический	5.00	-
909	470859.46	1272260.73	Картометрический	5.00	-
910	470849.05	1272245.61	Картометрический	5.00	-
911	470864.08	1272224.73	Картометрический	5.00	-
912	470881.19	1272236.68	Картометрический	5.00	-
913	470924.86	1272139.24	Картометрический	5.00	-
914	470970.04	1272107.09	Картометрический	5.00	-
915	470971.28	1272056.69	Картометрический	5.00	-
916	471007.17	1272031.32	Картометрический	5.00	-
917	471002.13	1271917.88	Картометрический	5.00	-
918	471032.02	1271897.08	Картометрический	5.00	-
919	471079.73	1271851.38	Картометрический	5.00	-
920	471151.10	1271813.34	Картометрический	5.00	-
921	471191.66	1271842.19	Картометрический	5.00	-
922	471208.17	1271890.91	Картометрический	5.00	-
923	471245.68	1271860.90	Картометрический	5.00	-
865	471344.45	1271883.36	Аналитический	2.50	-

## 3. Сведения о характерных точках части (частей) границы объекта

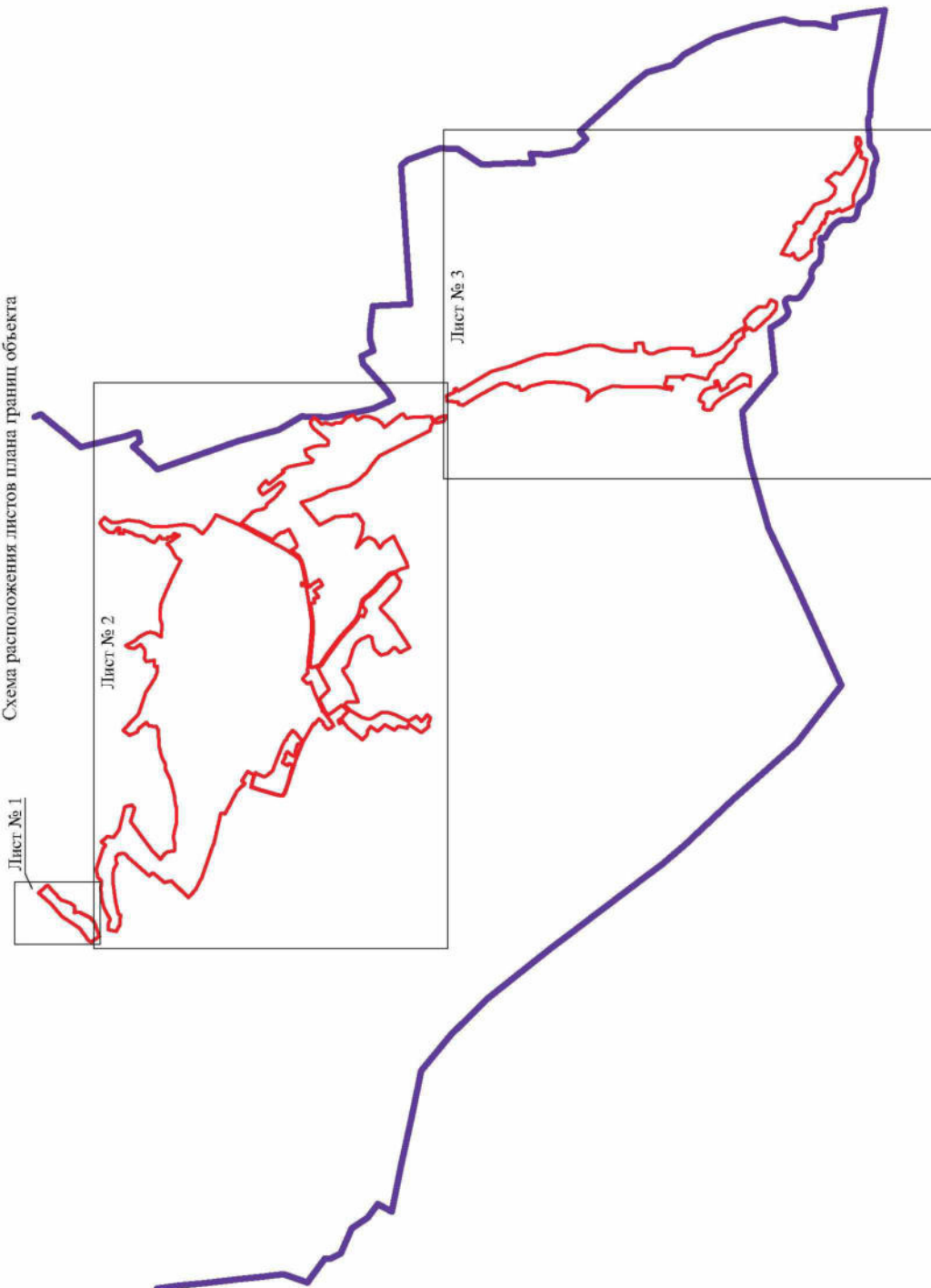
Обозначение характерных точек части границы	Координаты, м		Метод определения координат характерной точки	Средняя квадратическая погрешность положения характерной точки (Mt), м	Описание обозначения точки на местности (при наличии)
	X	Y			
1	2	3	4	5	6
Часть №	-	-	-	-	-






Раздел 4

План границ объекта

Схема расположения листов плана границ объекта



Используемые условные знаки и обозначения:

-  границы территориальной зоны
-  границы муниципального образования
-  область и номер листа плана границ объекта

Масштаб 1:50000

Руководитель БУВО «Нормативно-проектный центр»

Подпись *Ю.В. Шалыгина* Дата « 25 » января 2022 г.

Место для оттиска печати (при наличии) лица, составившего описание местоположения границ объекта



## План границ объекта

Лист № 1




Масштаб 1:5000

Используемые условные знаки и обозначения :



границы территориальной зоны



характерная точка границ территориальной зоны

Руководитель БУВО «Нормативно-проектный центр»

Подпись Ю.В. Шалыгина Ю.В. Шалыгина Дата « 25 » января 2022 г.

Место для оттиска печати (при наличии) лица, составившего описание местоположения границ объекта



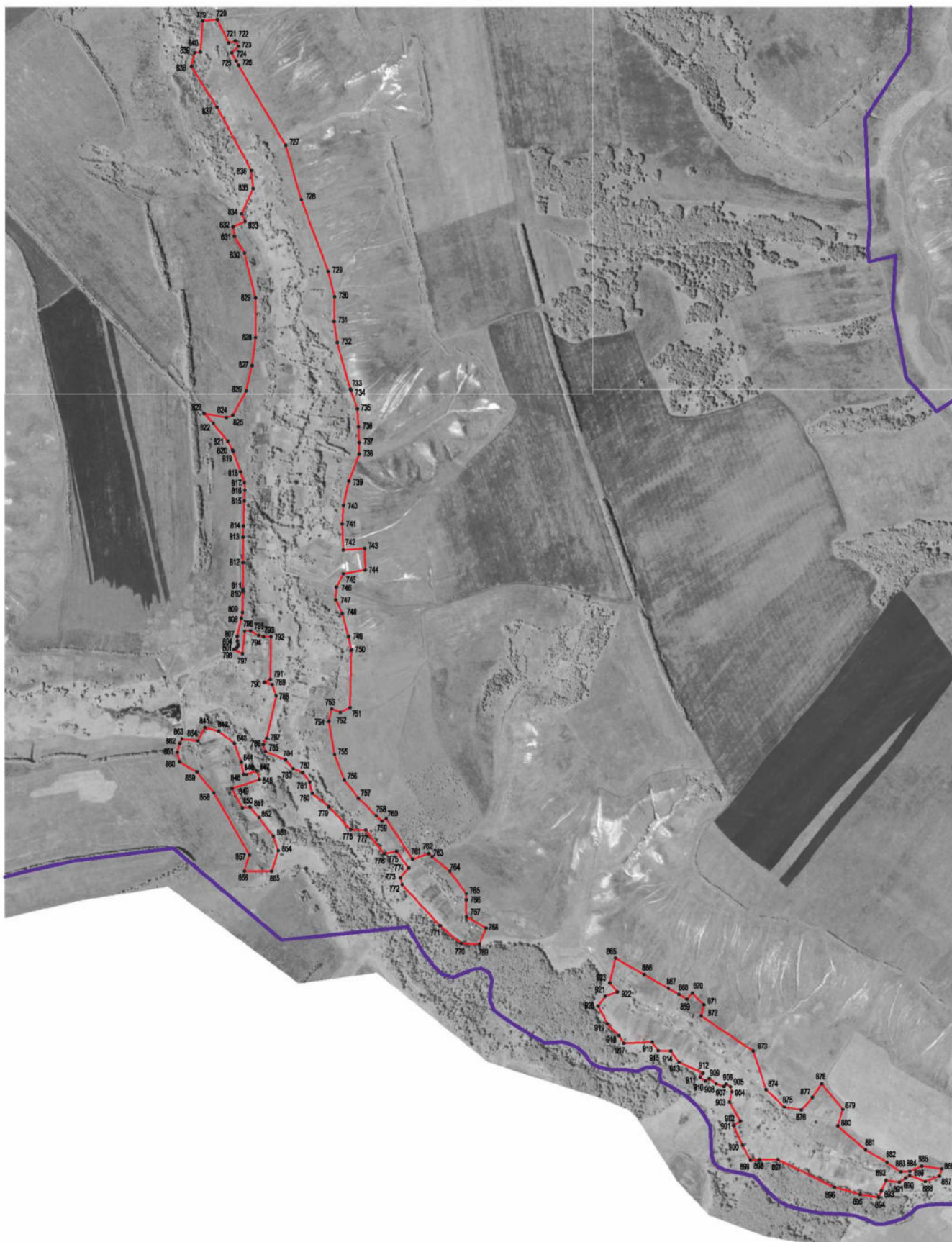


- Использованные условные знаки и обозначения:
- границы территориальной зоны
  - границы муниципального образования
  - характеристика зоны границ территориальной зоны
  - 12

Масштаб 1:10000




Руководитель БУО «Городищенский проект»  
 Попова Ю.В. Шалагина Дата « 25 » января 2022г.  
 Место для отчета о работе (при наличии) явилось составившего описание местоположения границ объекта






Масштаб 1:10000

Используемые условные знаки и обозначения:

- |   |   |
|---|---|
|  | границы территориальной зоны                  |
|  | границы муниципального образования            |
|  | характерная точка границ территориальной зоны |

Руководитель БУВО «Нормативно-проектный центр»  
 Подпись  Ю.В.Шалыгина Дата « 25 » января 2022 г.  
 Место для оттиска печати (при наличии) лица, составившего описание местоположения границ объекта



## ОПИСАНИЕ МЕСТОПОЛОЖЕНИЯ ГРАНИЦ

Общественно-деловая зона села Семидесятное – ОД/1

---

 (наименование объекта, местоположение границ которого описано  
 (далее - объект)

## Раздел 1

Сведения об объекте		
№ п/п	Характеристики объекта	Описание характеристик
1	2	3
1	Местоположение объекта	Воронежская область, Хохольский муниципальный район, Семидесятское сельское поселение, село Семидесятное
2	Площадь объекта $\pm$ величина погрешности определения площади ( $P \pm \Delta P$ )	-
3	Иные характеристики объекта	-

## Раздел 2

Сведения о местоположении границ объекта					
1. Система координат: МСК - 36, зона 1					
2. Сведения о характерных точках границ объекта					
Обозначение характерных точек границ	Координаты, м		Метод определения координат характерной точки	Средняя квадратическая погрешность положения характерной точки (Mt), м	Описание обозначения точки на местности (при наличии)
	X	Y			
1	2	3	4	5	6
1	477089.63	1268654.36	Аналитический	0.10	-
2	477049.86	1268700.51	Картометрический	1.00	-
3	476987.81	1268742.82	Аналитический	0.10	-
4	476977.80	1268738.24	Аналитический	0.10	-
5	476965.41	1268741.11	Картометрический	1.00	-
6	476937.23	1268758.58	Картометрический	1.00	-
7	476909.81	1268773.39	Картометрический	1.00	-
8	476846.25	1268659.94	Аналитический	0.10	-
9	476816.35	1268596.15	Аналитический	0.10	-
10	476824.60	1268571.14	Аналитический	0.10	-
11	476843.83	1268560.65	Аналитический	0.10	-
12	476883.55	1268535.66	Аналитический	0.10	-
13	476931.91	1268566.88	Аналитический	0.10	-
14	476987.71	1268602.19	Аналитический	0.10	-
15	477011.49	1268615.16	Аналитический	0.10	-
1	477089.63	1268654.36	Аналитический	0.10	-
16	476763.19	1268138.03	Картометрический	1.00	-
17	476767.86	1268168.02	Картометрический	1.00	-
18	476726.37	1268171.58	Картометрический	1.00	-
19	476722.04	1268172.40	Картометрический	1.00	-
20	476716.76	1268144.54	Картометрический	1.00	-
21	476721.99	1268143.80	Картометрический	1.00	-
22	476743.10	1268140.83	Картометрический	1.00	-
23	476749.09	1268139.98	Картометрический	1.00	-
24	476753.37	1268139.45	Картометрический	1.00	-
16	476763.19	1268138.03	Картометрический	1.00	-
25	476663.42	1267937.22	Аналитический	0.10	-
26	476670.16	1267980.66	Аналитический	0.10	-
27	476682.76	1268051.78	Аналитический	0.10	-
28	476694.34	1268118.25	Аналитический	0.10	-
29	476660.61	1268133.90	Картометрический	1.00	-
30	476664.42	1268140.12	Картометрический	1.00	-
31	476610.75	1268175.90	Картометрический	1.00	-
32	476565.90	1268203.22	Картометрический	1.00	-
33	476540.11	1268164.32	Картометрический	1.00	-

1	2	3	4	5	6
34	476527.59	1268143.20	Картометрический	1.00	-
35	476623.45	1268081.08	Картометрический	1.00	-
36	476591.94	1268039.01	Картометрический	1.00	-
37	476571.84	1268012.78	Картометрический	1.00	-
38	476573.91	1268006.28	Картометрический	1.00	-
39	476625.83	1267992.41	Картометрический	1.00	-
40	476619.71	1267964.77	Картометрический	1.00	-
41	476615.16	1267942.88	Картометрический	1.00	-
42	476640.13	1267942.86	Картометрический	1.00	-
25	476663.42	1267937.22	Аналитический	0.10	-
43	476635.92	1267085.54	Аналитический	0.10	-
44	476649.92	1267102.53	Аналитический	0.10	-
45	476658.69	1267156.76	Аналитический	0.10	-
46	476660.22	1267175.91	Аналитический	0.10	-
47	476657.87	1267186.85	Аналитический	0.10	-
48	476650.56	1267192.99	Аналитический	0.10	-
49	476645.67	1267195.46	Картометрический	1.00	-
50	476602.32	1267209.24	Картометрический	1.00	-
51	476590.56	1267213.60	Картометрический	1.00	-
52	476564.92	1267178.14	Картометрический	1.00	-
53	476545.70	1267135.14	Аналитический	0.10	-
43	476635.92	1267085.54	Аналитический	0.10	-
54	476933.37	1266400.41	Аналитический	0.10	-
55	476925.82	1266429.25	Картометрический	1.00	-
56	476867.21	1266505.76	Картометрический	1.00	-
57	476828.66	1266473.66	Картометрический	1.00	-
58	476809.07	1266448.45	Аналитический	0.10	-
59	476758.93	1266386.16	Аналитический	0.10	-
60	476774.03	1266353.83	Аналитический	0.10	-
61	476810.72	1266349.39	Аналитический	0.10	-
62	476835.59	1266357.38	Аналитический	0.10	-
63	476838.39	1266348.66	Аналитический	0.10	-
64	476917.43	1266391.72	Аналитический	0.10	-
65	476921.82	1266394.12	Аналитический	0.10	-
54	476933.37	1266400.41	Аналитический	0.10	-

## 3. Сведения о характерных точках части (частей) границы объекта

Обозначение характерных точек части границы	Координаты, м		Метод определения координат характерной точки	Средняя квадратическая погрешность положения характерной точки (Mt), м	Описание обозначения точки на местности (при наличии)
	X	Y			
1	2	3	4	5	6
Часть №					
-	-	-	-	-	-





Масштаб 1:5000

Используемые условные знаки и обозначения:

— граница территориальной зоны

• 1 характеристика точки границы территориальной зоны

Руководитель БУВО «Нормативно-проектный центр»  
 Подпись: Ю.В. Шалагина Дата « 25 » января 2022 г.  
 Место для отбора печатей (при наличии) ланга, составившего описание местоположения границ объекта

## ОПИСАНИЕ МЕСТОПОЛОЖЕНИЯ ГРАНИЦ

Зона улиц, дорог, инженерной и транспортной инфраструктуры  
села Семидесятное – ИТ1/1

(наименование объекта, местоположение границ которого описано  
(далее - объект)

## Раздел 1

Сведения об объекте		
№ п/п	Характеристики объекта	Описание характеристик
1	2	3
1	Местоположение объекта	Воронежская область, Хохольский муниципальный район, Семидесятское сельское поселение, село Семидесятное
2	Площадь объекта $\pm$ величина погрешности определения площади ( $P \pm \text{Дельта } P$ )	-
3	Иные характеристики объекта	-

## Раздел 2

Сведения о местоположении границ объекта					
1. Система координат: МСК - 36, зона 1					
2. Сведения о характерных точках границ объекта					
Обозначение характерных точек границ	Координаты, м		Метод определения координат характерной точки	Средняя квадратическая погрешность положения характерной точки (Mt), м	Описание обозначения точки на местности (при наличии)
	X	Y			
1	2	3	4	5	6
1	478256.73	1269088.09	Аналитический	0.10	-
2	478256.49	1269093.43	Аналитический	0.10	-
3	477781.99	1268974.61	Аналитический	0.10	-
4	477668.65	1268933.89	Аналитический	0.10	-
5	477449.58	1268836.36	Аналитический	0.10	-
6	477447.61	1268838.36	Аналитический	0.10	-
7	477403.50	1268817.32	Аналитический	0.10	-
8	477396.60	1268813.97	Аналитический	0.10	-
9	477392.96	1268812.74	Аналитический	0.10	-
10	477390.33	1268812.35	Аналитический	0.10	-
11	477389.19	1268813.21	Аналитический	0.10	-
12	477381.21	1268808.34	Аналитический	0.10	-
13	477381.76	1268807.33	Аналитический	0.10	-
14	477381.28	1268805.66	Аналитический	0.10	-
15	477378.89	1268804.29	Аналитический	0.10	-
16	477345.02	1268784.91	Аналитический	0.10	-
17	477294.92	1268758.32	Аналитический	0.10	-
18	477291.54	1268756.53	Аналитический	0.10	-
19	477267.93	1268743.82	Аналитический	0.10	-
20	477153.69	1268686.50	Аналитический	0.10	-
21	477089.63	1268654.36	Аналитический	0.10	-
22	477011.49	1268615.16	Аналитический	0.10	-
23	476987.71	1268602.19	Аналитический	0.10	-
24	476931.91	1268566.88	Аналитический	0.10	-
25	476883.55	1268535.66	Аналитический	0.10	-
26	476841.33	1268506.44	Аналитический	0.10	-
27	476824.52	1268493.28	Аналитический	0.10	-
28	476817.28	1268487.30	Аналитический	0.10	-
29	476811.29	1268486.88	Аналитический	0.10	-
30	476793.57	1268474.96	Аналитический	0.10	-
31	476790.93	1268460.06	Аналитический	0.10	-
32	476782.71	1268449.36	Аналитический	0.10	-
33	476765.35	1268420.37	Аналитический	0.10	-
34	476753.87	1268389.21	Аналитический	0.10	-
35	476742.87	1268353.55	Аналитический	0.10	-
36	476730.77	1268300.06	Аналитический	0.10	-
37	476701.87	1268163.53	Аналитический	0.10	-

1	2	3	4	5	6
38	476700.85	1268156.66	Аналитический	0.10	-
39	476696.15	1268149.01	Аналитический	0.10	-
40	476692.44	1268141.53	Аналитический	0.10	-
41	476691.55	1268135.83	Аналитический	0.10	-
42	476693.52	1268128.25	Аналитический	0.10	-
43	476694.80	1268121.69	Аналитический	0.10	-
44	476694.34	1268118.25	Аналитический	0.10	-
45	476682.76	1268051.78	Аналитический	0.10	-
46	476670.16	1267980.66	Аналитический	0.10	-
47	476663.42	1267937.22	Аналитический	0.10	-
48	476649.65	1267844.22	Аналитический	0.10	-
49	476639.14	1267774.14	Аналитический	0.10	-
50	476632.47	1267716.53	Аналитический	0.10	-
51	476630.83	1267641.26	Аналитический	0.10	-
52	476643.12	1267512.27	Аналитический	0.10	-
53	476651.98	1267413.46	Аналитический	0.10	-
54	476662.60	1267316.01	Аналитический	0.10	-
55	476667.90	1267273.72	Аналитический	0.10	-
56	476664.86	1267261.30	Аналитический	0.10	-
57	476664.37	1267249.83	Аналитический	0.10	-
58	476663.21	1267223.08	Аналитический	0.10	-
59	476662.82	1267218.85	Аналитический	0.10	-
60	476658.87	1267214.85	Аналитический	0.10	-
61	476654.10	1267214.94	Аналитический	0.10	-
62	476650.13	1267213.96	Картометрический	1.00	-
63	476622.97	1267222.60	Картометрический	1.00	-
64	476608.72	1267227.13	Картометрический	1.00	-
65	476578.56	1267238.32	Картометрический	1.00	-
66	476566.30	1267244.17	Картометрический	1.00	-
67	476559.00	1267248.86	Картометрический	1.00	-
68	476553.02	1267253.16	Картометрический	1.00	-
69	476545.09	1267262.37	Картометрический	1.00	-
70	476508.58	1267318.44	Картометрический	1.00	-
71	476481.51	1267357.95	Картометрический	1.00	-
72	476473.46	1267370.07	Картометрический	1.00	-
73	476451.38	1267400.03	Картометрический	1.00	-
74	476419.16	1267443.88	Картометрический	1.00	-
75	476384.37	1267490.90	Картометрический	1.00	-
76	476358.55	1267524.77	Картометрический	1.00	-
77	476336.97	1267551.86	Картометрический	1.00	-
78	476325.53	1267565.54	Картометрический	1.00	-
79	476291.69	1267604.06	Картометрический	1.00	-
80	476254.38	1267643.43	Картометрический	1.00	-
81	476225.94	1267673.61	Картометрический	1.00	-
82	476193.85	1267708.99	Картометрический	1.00	-
83	476165.54	1267742.77	Картометрический	1.00	-
84	476154.21	1267757.90	Картометрический	1.00	-
85	476146.95	1267769.15	Картометрический	1.00	-
86	476133.66	1267794.04	Картометрический	1.00	-
87	476130.82	1267799.98	Картометрический	1.00	-
88	476127.04	1267807.88	Картометрический	1.00	-

1	2	3	4	5	6
89	476116.98	1267835.85	Картометрический	1.00	-
90	476103.90	1267880.38	Картометрический	1.00	-
91	476096.09	1267915.78	Картометрический	1.00	-
92	476094.00	1267926.78	Аналитический	0.10	-
93	476091.83	1267938.17	Аналитический	0.10	-
94	476090.19	1267945.63	Аналитический	0.10	-
95	476085.89	1267959.28	Картометрический	1.00	-
96	476078.67	1267974.71	Картометрический	1.00	-
97	476069.86	1267987.22	Картометрический	1.00	-
98	476055.31	1268001.50	Картометрический	1.00	-
99	476024.62	1268025.95	Картометрический	1.00	-
100	476012.07	1268036.00	Картометрический	1.00	-
101	475989.84	1268053.68	Картометрический	1.00	-
102	475971.97	1268068.06	Картометрический	1.00	-
103	475950.89	1268087.90	Картометрический	1.00	-
104	475940.96	1268098.92	Картометрический	1.00	-
105	475915.61	1268128.79	Картометрический	1.00	-
106	475878.43	1268168.83	Картометрический	1.00	-
107	475830.92	1268219.17	Картометрический	1.00	-
108	475789.29	1268261.88	Картометрический	1.00	-
109	475786.28	1268265.02	Картометрический	1.00	-
110	475778.07	1268272.54	Картометрический	1.00	-
111	475765.32	1268279.70	Картометрический	1.00	-
112	475751.30	1268285.52	Картометрический	1.00	-
113	475740.22	1268288.21	Картометрический	1.00	-
114	475735.49	1268289.27	Картометрический	1.00	-
115	475716.04	1268292.18	Картометрический	1.00	-
116	475707.12	1268293.43	Картометрический	1.00	-
117	475693.26	1268298.17	Картометрический	1.00	-
118	475686.58	1268301.69	Картометрический	1.00	-
119	475679.68	1268305.44	Картометрический	1.00	-
120	475666.49	1268314.78	Картометрический	1.00	-
121	475653.14	1268322.02	Картометрический	1.00	-
122	475650.04	1268323.07	Картометрический	1.00	-
123	475631.85	1268328.44	Картометрический	1.00	-
124	475584.84	1268341.53	Картометрический	1.00	-
125	475565.89	1268346.62	Картометрический	1.00	-
126	475564.24	1268337.37	Картометрический	1.00	-
127	475628.89	1268310.41	Картометрический	1.00	-
128	475654.55	1268299.71	Картометрический	1.00	-
129	475702.06	1268279.90	Картометрический	1.00	-
130	475699.54	1268275.98	Картометрический	1.00	-
131	475702.70	1268274.91	Картометрический	1.00	-
132	475712.03	1268275.30	Картометрический	1.00	-
133	475712.75	1268275.44	Картометрический	1.00	-
134	475718.74	1268276.59	Картометрический	1.00	-
135	475731.29	1268272.23	Картометрический	1.00	-
136	475736.01	1268269.69	Картометрический	1.00	-
137	475745.40	1268267.43	Картометрический	1.00	-
138	475757.02	1268262.59	Картометрический	1.00	-
139	475766.88	1268257.09	Картометрический	1.00	-

1	2	3	4	5	6
140	475772.76	1268251.66	Картометрический	1.00	-
141	475775.60	1268248.71	Картометрический	1.00	-
142	475817.16	1268206.07	Картометрический	1.00	-
143	475864.54	1268155.87	Картометрический	1.00	-
144	475901.26	1268116.33	Картометрический	1.00	-
145	475926.57	1268086.52	Картометрический	1.00	-
146	475937.58	1268074.33	Картометрический	1.00	-
147	475959.22	1268053.98	Картометрический	1.00	-
148	475977.99	1268038.83	Картометрический	1.00	-
149	476000.21	1268021.16	Картометрический	1.00	-
150	476012.78	1268011.09	Картометрический	1.00	-
151	476042.71	1267987.27	Картометрический	1.00	-
152	476055.92	1267974.28	Картометрический	1.00	-
153	476061.85	1267965.85	Картометрический	1.00	-
154	476067.96	1267952.94	Картометрический	1.00	-
155	476071.82	1267940.73	Картометрический	1.00	-
156	476073.22	1267934.36	Картометрический	1.00	-
157	476077.51	1267911.83	Картометрический	1.00	-
158	476032.39	1267855.68	Картометрический	1.00	-
159	476065.53	1267788.78	Картометрический	1.00	-
160	476109.69	1267800.11	Картометрический	1.00	-
161	476113.05	1267793.10	Картометрический	1.00	-
162	476116.80	1267785.27	Картометрический	1.00	-
163	476130.77	1267759.18	Картометрический	1.00	-
164	476138.80	1267746.77	Картометрический	1.00	-
165	476150.82	1267730.77	Картометрический	1.00	-
166	476179.65	1267696.36	Картометрический	1.00	-
167	476212.05	1267660.64	Картометрический	1.00	-
168	476240.58	1267630.38	Картометрический	1.00	-
169	476277.54	1267591.38	Картометрический	1.00	-
170	476311.03	1267553.27	Картометрический	1.00	-
171	476322.18	1267539.93	Картометрический	1.00	-
172	476343.50	1267513.17	Картометрический	1.00	-
173	476369.18	1267479.48	Картометрический	1.00	-
174	476403.86	1267432.62	Картометрический	1.00	-
175	476436.08	1267388.76	Картометрический	1.00	-
176	476457.89	1267359.17	Картометрический	1.00	-
177	476465.72	1267347.38	Картометрический	1.00	-
178	476492.72	1267307.98	Картометрический	1.00	-
179	476529.88	1267250.94	Картометрический	1.00	-
180	476540.06	1267239.19	Картометрический	1.00	-
181	476547.76	1267233.43	Картометрический	1.00	-
182	476556.84	1267227.32	Картометрический	1.00	-
183	476571.04	1267220.87	Картометрический	1.00	-
184	476583.30	1267216.31	Картометрический	1.00	-
185	476590.56	1267213.60	Картометрический	1.00	-
186	476602.32	1267209.24	Картометрический	1.00	-
187	476645.67	1267195.46	Картометрический	1.00	-
188	476650.56	1267192.99	Аналитический	0.10	-
189	476657.87	1267186.85	Аналитический	0.10	-
190	476660.22	1267175.91	Аналитический	0.10	-

1	2	3	4	5	6
191	476658.69	1267156.76	Аналитический	0.10	-
192	476649.92	1267102.53	Аналитический	0.10	-
193	476635.92	1267085.54	Аналитический	0.10	-
194	476634.30	1267058.03	Картометрический	1.00	-
195	476602.26	1266967.28	Картометрический	1.00	-
196	476556.45	1266856.31	Картометрический	1.00	-
197	476559.28	1266845.83	Аналитический	0.10	-
198	476544.54	1266813.26	Аналитический	0.10	-
199	476513.79	1266749.64	Аналитический	0.10	-
200	476503.50	1266731.46	Аналитический	0.10	-
201	476491.77	1266711.31	Аналитический	0.10	-
202	476486.51	1266704.29	Аналитический	0.10	-
203	476432.52	1266632.29	Аналитический	0.10	-
204	476429.15	1266630.55	Аналитический	0.10	-
205	476421.16	1266629.81	Аналитический	0.10	-
206	476413.72	1266618.13	Аналитический	0.10	-
207	476416.43	1266616.98	Аналитический	0.10	-
208	476415.94	1266613.04	Аналитический	0.10	-
209	476413.39	1266607.82	Аналитический	0.10	-
210	476375.04	1266556.01	Аналитический	0.10	-
211	476355.96	1266532.15	Аналитический	0.10	-
212	476367.29	1266520.16	Аналитический	0.10	-
213	476393.45	1266549.47	Аналитический	0.10	-
214	476402.08	1266559.13	Картометрический	1.00	-
215	476422.86	1266589.15	Аналитический	0.10	-
216	476442.32	1266617.22	Аналитический	0.10	-
217	476508.75	1266706.68	Аналитический	0.10	-
218	476513.28	1266712.43	Аналитический	0.10	-
219	476517.74	1266715.02	Аналитический	0.10	-
220	476521.58	1266716.14	Аналитический	0.10	-
221	476524.79	1266715.65	Аналитический	0.10	-
222	476535.40	1266729.48	Аналитический	0.10	-
223	476534.15	1266733.76	Аналитический	0.10	-
224	476534.26	1266741.41	Аналитический	0.10	-
225	476536.72	1266750.00	Аналитический	0.10	-
226	476562.90	1266806.49	Аналитический	0.10	-
227	476623.72	1266946.28	Аналитический	0.10	-
228	476642.12	1266994.11	Аналитический	0.10	-
229	476650.70	1267019.18	Аналитический	0.10	-
230	476658.03	1267049.21	Аналитический	0.10	-
231	476670.90	1267120.25	Аналитический	0.10	-
232	476674.73	1267144.78	Аналитический	0.10	-
233	476678.48	1267167.62	Аналитический	0.10	-
234	476686.63	1267170.18	Аналитический	0.10	-
235	476691.31	1267167.95	Аналитический	0.10	-
236	476700.27	1267188.71	Аналитический	0.10	-
237	476695.87	1267196.90	Аналитический	0.10	-
238	476692.89	1267218.62	Аналитический	0.10	-
239	476692.76	1267223.31	Аналитический	0.10	-
240	476691.34	1267276.50	Аналитический	0.10	-
241	476686.66	1267318.79	Аналитический	0.10	-

1	2	3	4	5	6
242	476673.49	1267414.53	Аналитический	0.10	-
243	476665.18	1267512.20	Аналитический	0.10	-
244	476652.89	1267641.95	Аналитический	0.10	-
245	476650.65	1267682.21	Аналитический	0.10	-
246	476651.20	1267713.53	Аналитический	0.10	-
247	476657.08	1267770.98	Аналитический	0.10	-
248	476666.80	1267840.13	Аналитический	0.10	-
249	476680.66	1267937.15	Аналитический	0.10	-
250	476685.17	1267968.70	Аналитический	0.10	-
251	476700.13	1268056.84	Аналитический	0.10	-
252	476728.54	1268206.72	Аналитический	0.10	-
253	476744.28	1268293.14	Аналитический	0.10	-
254	476756.36	1268349.72	Аналитический	0.10	-
255	476765.79	1268383.59	Аналитический	0.10	-
256	476775.46	1268407.77	Аналитический	0.10	-
257	476791.07	1268432.77	Аналитический	0.10	-
258	476809.69	1268451.48	Аналитический	0.10	-
259	476844.37	1268478.79	Аналитический	0.10	-
260	476851.11	1268483.46	Аналитический	0.10	-
261	476886.73	1268508.14	Аналитический	0.10	-
262	476928.07	1268535.68	Аналитический	0.10	-
263	476995.20	1268573.00	Аналитический	0.10	-
264	477028.28	1268589.93	Аналитический	0.10	-
265	477051.98	1268602.25	Аналитический	0.10	-
266	477159.85	1268660.29	Аналитический	0.10	-
267	477276.01	1268722.80	Аналитический	0.10	-
268	477352.90	1268763.94	Аналитический	0.10	-
269	477388.23	1268783.31	Аналитический	0.10	-
270	477391.54	1268782.73	Аналитический	0.10	-
271	477405.09	1268789.95	Аналитический	0.10	-
272	477404.42	1268791.75	Аналитический	0.10	-
273	477408.47	1268793.86	Аналитический	0.10	-
274	477452.62	1268816.88	Аналитический	0.10	-
275	477464.46	1268822.50	Аналитический	0.10	-
276	477515.55	1268846.76	Аналитический	0.10	-
277	477572.59	1268870.22	Аналитический	0.10	-
278	477655.96	1268905.07	Аналитический	0.10	-
279	477714.16	1268929.36	Аналитический	0.10	-
280	477719.71	1268925.23	Аналитический	0.10	-
281	477727.41	1268928.66	Аналитический	0.10	-
282	477722.06	1268932.70	Аналитический	0.10	-
283	477732.89	1268936.54	Аналитический	0.10	-
284	477733.63	1268931.20	Аналитический	0.10	-
285	477744.30	1268934.40	Аналитический	0.10	-
286	477745.59	1268940.84	Аналитический	0.10	-
287	477881.41	1268989.25	Аналитический	0.10	-
288	477924.11	1268990.99	Аналитический	0.10	-
289	477966.70	1268994.67	Аналитический	0.10	-
290	478024.34	1269000.31	Аналитический	0.10	-
291	478126.03	1269027.11	Аналитический	0.10	-
292	478189.46	1269068.98	Аналитический	0.10	-



1	2	3	4	5	6
1	478256.73	1269088.09	Аналитический	0.10	-
293	473570.95	1270190.60	Картометрический	5.00	-
294	473541.39	1270216.90	Картометрический	5.00	-
295	473539.86	1270224.95	Картометрический	5.00	-
296	473500.04	1270262.15	Картометрический	5.00	-
297	473428.16	1270319.60	Картометрический	5.00	-
298	473391.52	1270340.20	Картометрический	5.00	-
299	473386.40	1270342.07	Картометрический	5.00	-
300	473304.39	1270371.48	Картометрический	5.00	-
301	473260.94	1270387.49	Картометрический	5.00	-
302	473230.43	1270389.55	Картометрический	5.00	-
303	473187.60	1270386.42	Картометрический	5.00	-
304	473085.08	1270382.94	Картометрический	5.00	-
305	473041.88	1270381.80	Картометрический	5.00	-
306	472938.74	1270381.57	Картометрический	5.00	-
307	472830.62	1270381.10	Картометрический	5.00	-
308	472822.05	1270381.54	Картометрический	5.00	-
309	472738.59	1270379.18	Картометрический	5.00	-
310	472713.72	1270375.19	Картометрический	5.00	-
311	472641.46	1270358.22	Картометрический	5.00	-
312	472622.72	1270359.21	Картометрический	5.00	-
313	472610.03	1270362.27	Картометрический	5.00	-
314	472606.68	1270362.46	Картометрический	5.00	-
315	472603.48	1270361.49	Картометрический	5.00	-
316	472600.28	1270359.85	Картометрический	5.00	-
317	472597.18	1270358.03	Картометрический	5.00	-
318	472595.84	1270357.06	Картометрический	5.00	-
319	472593.00	1270353.80	Картометрический	5.00	-
320	472588.55	1270346.17	Картометрический	5.00	-
321	472599.45	1270325.63	Картометрический	5.00	-
322	472602.38	1270332.21	Картометрический	5.00	-
323	472608.66	1270342.87	Картометрический	5.00	-
324	472619.12	1270340.53	Картометрический	5.00	-
325	472642.92	1270339.19	Картометрический	5.00	-
326	472716.48	1270354.52	Картометрический	5.00	-
327	472821.76	1270357.54	Картометрический	5.00	-
328	472829.44	1270357.13	Картометрический	5.00	-
329	472916.84	1270353.13	Картометрический	5.00	-
330	472937.33	1270352.07	Картометрический	5.00	-
331	473042.84	1270352.31	Картометрический	5.00	-
332	473087.52	1270354.47	Картометрический	5.00	-
333	473120.07	1270357.45	Картометрический	5.00	-
334	473230.51	1270365.53	Картометрический	5.00	-
335	473259.84	1270363.47	Картометрический	5.00	-
336	473298.80	1270353.34	Картометрический	5.00	-
337	473380.01	1270324.18	Картометрический	5.00	-
338	473383.62	1270322.88	Картометрический	5.00	-
339	473417.51	1270303.82	Картометрический	5.00	-
340	473487.88	1270247.54	Картометрический	5.00	-

1	2	3	4	5	6
341	473552.58	1270187.08	Картометрический	5.00	-
293	473570.95	1270190.60	Картометрический	5.00	-
3. Сведения о характерных точках части (частей) границы объекта					
Обозначение характерных точек части границы	Координаты, м		Метод определения координат характерной точки	Средняя квадратическая погрешность положения характерной точки (Mt), м	Описание обозначения точки на местности (при наличии)
	X	Y			
1	2	3	4	5	6
Часть №					
-	-	-	-	-	-



## План границ объекта

## Схема расположения листов плана границ объекта




Масштаб 1:25000

Используемые условные знаки и обозначения:

	границы территориальной зоны
	область и номер листа плана границ объекта
	границы муниципального образования

Руководитель БУВО «Нормативно-проектный центр»

Подпись  Ю.В. Шалыгина Дата « 25 » января 2022 г.

Место для оттиска печати (при наличии) лица, составившего описание местоположения границ объекта



План границ объектов  
Лист № 1



Исполнительские условные знаки и обозначения:


- граница территориальной зоны
- граница муниципального образования
- исполнительные точки границ территориальной зоны

Руководитель БУИР – Нормирование-проектный центр  
Полтина Ю.В. Шалагина Дата и 25. 9 августа 2022 г.  
Место для отчета (подпись и печать) заместителя исполняющего обязанности главы округа

Масштаб: 1:5000



## План границ объекта

Лист № 2




Масштаб 1:5000

Используемые условные знаки и обозначения :

- |   |   |
|---|---|
|  | границы территориальной зоны                  |
|  | характерная точка границ территориальной зоны |

Руководитель БУВО «Нормативно-проектный центр»

Подпись  Ю.В.Шалыгина Дата « 25 » января 2022 г.

Место для оттиска печати (при наличии) лица, составившего описание местоположения границ объекта



## ОПИСАНИЕ МЕСТОПОЛОЖЕНИЯ ГРАНИЦ

Зона сельскохозяйственного использования в границах населенного пункта  
села Семидесятное – СХ1/1

(наименование объекта, местоположение границ которого описано  
(далее - объект)

## Раздел 1

Сведения об объекте		
№ п/п	Характеристики объекта	Описание характеристик
1	2	3
1	Местоположение объекта	Воронежская область, Хохольский муниципальный район, Семидесятское сельское поселение, село Семидесятное
2	Площадь объекта $\pm$ величина погрешности определения площади ( $P \pm \text{Дельта } P$ )	-
3	Иные характеристики объекта	-

## Раздел 2

Сведения о местоположении границ объекта					
1. Система координат: МСК - 36, зона 1					
2. Сведения о характерных точках границ объекта					
Обозначение характерных точек границ	Координаты, м		Метод определения координат характерной точки	Средняя квадратическая погрешность положения характерной точки (Mt), м	Описание обозначения точки на местности (при наличии)
	X	Y			
1	2	3	4	5	6
1	478624.09	1267742.17	Картометрический	1.00	-
2	478623.97	1267820.73	Аналитический	0.30	-
3	478631.87	1267918.37	Аналитический	0.30	-
4	478652.48	1267930.19	Аналитический	0.30	-
5	478667.62	1267928.97	Картометрический	1.00	-
6	478689.15	1267918.39	Картометрический	1.00	-
7	478786.25	1267966.14	Картометрический	1.00	-
8	478805.99	1268034.69	Картометрический	1.00	-
9	478675.29	1268088.40	Картометрический	1.00	-
10	478616.72	1268098.18	Картометрический	1.00	-
11	478572.72	1268210.46	Картометрический	1.00	-
12	478519.70	1268270.46	Картометрический	1.00	-
13	478546.68	1268320.57	Картометрический	1.00	-
14	478538.36	1268365.63	Картометрический	1.00	-
15	478461.71	1268447.86	Картометрический	1.00	-
16	478423.00	1268513.90	Картометрический	1.00	-
17	478283.97	1268609.13	Картометрический	1.00	-
18	478239.07	1268561.39	Картометрический	1.00	-
19	478182.38	1268455.32	Картометрический	1.00	-
20	478129.44	1268423.10	Картометрический	1.00	-
21	478226.20	1268228.80	Картометрический	1.00	-
22	478302.57	1268057.11	Картометрический	1.00	-
23	478357.61	1267922.82	Картометрический	1.00	-
24	478360.16	1267758.93	Картометрический	1.00	-
25	478341.40	1267698.32	Картометрический	1.00	-
26	478349.40	1267559.25	Картометрический	1.00	-
27	478414.88	1267598.96	Картометрический	1.00	-
28	478473.84	1267613.47	Картометрический	1.00	-
29	478512.35	1267659.48	Картометрический	1.00	-
1	478624.09	1267742.17	Картометрический	1.00	-
30	478269.66	1268808.13	Картометрический	1.00	-
31	478256.88	1269084.70	Картометрический	5.00	-

1	2	3	4	5	6
32	478256.73	1269088.09	Аналитический	0.10	-
33	478189.46	1269068.98	Аналитический	0.10	-
34	478126.03	1269027.11	Аналитический	0.10	-
35	478024.34	1269000.31	Аналитический	0.10	-
36	477966.70	1268994.67	Аналитический	0.10	-
37	477924.11	1268990.99	Аналитический	0.10	-
38	477881.41	1268989.25	Аналитический	0.10	-
39	477745.59	1268940.84	Аналитический	0.10	-
40	477744.30	1268934.40	Аналитический	0.10	-
41	477733.63	1268931.20	Аналитический	0.10	-
42	477767.66	1268877.37	Аналитический	0.10	-
43	477791.55	1268837.78	Аналитический	0.10	-
44	477806.08	1268817.22	Аналитический	0.10	-
45	477833.69	1268782.23	Аналитический	0.10	-
46	477885.94	1268722.27	Аналитический	0.10	-
47	477986.99	1268807.78	Картометрический	1.00	-
48	478094.20	1268829.29	Картометрический	1.00	-
30	478269.66	1268808.13	Картометрический	1.00	-
49	477212.06	1269277.64	Картометрический	1.00	-
50	477218.66	1269300.64	Картометрический	1.00	-
51	477211.99	1269397.60	Картометрический	1.00	-
52	477064.07	1269519.68	Картометрический	1.00	-
53	476978.56	1269438.57	Картометрический	1.00	-
54	476963.68	1269421.12	Картометрический	1.00	-
55	477134.82	1269281.27	Картометрический	1.00	-
56	477166.49	1269322.61	Картометрический	1.00	-
49	477212.06	1269277.64	Картометрический	1.00	-
57	476771.75	1269077.95	Картометрический	1.00	-
58	476662.27	1269109.57	Картометрический	1.00	-
59	476565.26	1269147.70	Картометрический	1.00	-
60	476491.71	1269184.81	Картометрический	1.00	-
61	476463.37	1269206.63	Картометрический	1.00	-
62	476224.34	1269265.85	Картометрический	1.00	-
63	476116.54	1269333.26	Картометрический	1.00	-
64	476220.58	1269232.46	Картометрический	1.00	-
65	476236.66	1269037.57	Картометрический	1.00	-
66	476230.74	1268926.56	Картометрический	1.00	-
67	476381.49	1268916.89	Картометрический	1.00	-
68	476563.50	1268822.75	Картометрический	1.00	-
69	476733.00	1269029.75	Картометрический	1.00	-
57	476771.75	1269077.95	Картометрический	1.00	-
70	477354.96	1265783.84	Картометрический	5.00	-
71	477337.00	1265863.89	Аналитический	0.10	-
72	477318.30	1265858.15	Аналитический	0.10	-
73	477227.57	1265828.74	Аналитический	0.10	-

1	2	3	4	5	6
74	477117.71	1265795.96	Аналитический	0.10	-
75	477054.80	1265777.66	Аналитический	0.10	-
76	477000.31	1265765.97	Аналитический	0.10	-
77	477052.38	1265765.72	Картометрический	1.00	-
78	477184.47	1265794.49	Картометрический	1.00	-
79	477249.66	1265773.28	Картометрический	5.00	-
70	477354.96	1265783.84	Картометрический	5.00	-
80	477328.40	1265876.09	Аналитический	0.10	-
81	477317.07	1265931.36	Аналитический	0.10	-
82	477284.48	1266027.66	Аналитический	0.10	-
83	477263.32	1266010.22	Картометрический	1.00	-
84	477197.64	1265983.23	Картометрический	1.00	-
85	477167.82	1265988.28	Картометрический	1.00	-
86	477091.02	1266049.97	Картометрический	1.00	-
87	477059.66	1266134.19	Картометрический	1.00	-
88	476986.30	1266321.23	Аналитический	0.10	-
89	476949.29	1266297.36	Аналитический	0.10	-
90	476961.97	1266260.58	Аналитический	0.10	-
91	476968.36	1266242.04	Аналитический	0.10	-
92	476953.39	1266228.79	Аналитический	0.10	-
93	476943.26	1266214.02	Картометрический	1.00	-
94	476981.38	1266141.23	Картометрический	1.00	-
95	476924.59	1266108.27	Картометрический	1.00	-
96	476905.24	1266129.72	Картометрический	1.00	-
97	476865.19	1266114.41	Картометрический	1.00	-
98	476880.89	1266051.99	Аналитический	0.10	-
99	476907.94	1265956.09	Аналитический	0.10	-
100	476939.22	1265849.00	Аналитический	0.10	-
101	476951.03	1265823.21	Аналитический	0.10	-
102	476954.49	1265824.34	Аналитический	0.10	-
103	476949.36	1265838.57	Аналитический	0.10	-
104	477013.92	1265857.84	Аналитический	0.10	-
105	477034.73	1265793.86	Аналитический	0.10	-
106	476972.01	1265779.45	Аналитический	0.10	-
107	476975.57	1265772.63	Аналитический	0.10	-
108	476985.58	1265772.11	Аналитический	0.10	-
109	476999.29	1265772.07	Аналитический	0.10	-
110	477053.28	1265783.65	Аналитический	0.10	-
111	477115.95	1265801.89	Аналитический	0.10	-
112	477225.66	1265834.63	Аналитический	0.10	-
113	477316.39	1265864.04	Аналитический	0.10	-
80	477328.40	1265876.09	Аналитический	0.10	-
114	476944.56	1265810.06	Картометрический	1.00	-
115	476823.67	1266188.85	Картометрический	1.00	-
116	476747.50	1266376.61	Аналитический	0.10	-
117	476637.78	1266316.70	Аналитический	0.10	-

1	2	3	4	5	6
118	476692.97	1266120.87	Аналитический	0.10	-
119	476652.28	1266081.92	Аналитический	0.10	-
120	476660.72	1265969.36	Аналитический	0.10	-
121	476667.21	1265880.27	Аналитический	0.30	-
122	476688.38	1265871.80	Картометрический	1.00	-
123	476752.75	1265935.34	Картометрический	1.00	-
124	476781.54	1265938.71	Картометрический	1.00	-
125	476921.85	1265844.68	Картометрический	1.00	-
114	476944.56	1265810.06	Картометрический	1.00	-
126	473552.58	1270187.08	Картометрический	5.00	-
127	473487.88	1270247.54	Картометрический	5.00	-
128	473417.51	1270303.82	Картометрический	5.00	-
129	473383.62	1270322.88	Картометрический	5.00	-
130	473380.01	1270324.18	Картометрический	5.00	-
131	473298.80	1270353.34	Картометрический	5.00	-
132	473259.84	1270363.47	Картометрический	5.00	-
133	473230.51	1270365.53	Картометрический	5.00	-
134	473120.07	1270357.45	Картометрический	5.00	-
135	473087.52	1270354.47	Картометрический	5.00	-
136	473042.84	1270352.31	Картометрический	5.00	-
137	472937.33	1270352.07	Картометрический	5.00	-
138	472916.84	1270353.13	Картометрический	5.00	-
139	472829.44	1270357.13	Картометрический	5.00	-
140	472821.76	1270357.54	Картометрический	5.00	-
141	472716.48	1270354.52	Картометрический	5.00	-
142	472642.92	1270339.19	Картометрический	5.00	-
143	472619.12	1270340.53	Картометрический	5.00	-
144	472608.66	1270342.87	Картометрический	5.00	-
145	472602.38	1270332.21	Картометрический	5.00	-
146	472599.45	1270325.63	Картометрический	5.00	-
147	472608.38	1270308.80	Картометрический	5.00	-
148	472615.92	1270230.03	Картометрический	5.00	-
149	472599.77	1270107.24	Картометрический	5.00	-
150	472565.09	1270066.64	Картометрический	5.00	-
151	472629.99	1270071.59	Картометрический	5.00	-
152	472667.33	1270074.32	Картометрический	5.00	-
153	472791.54	1270107.17	Картометрический	5.00	-
154	472874.44	1270173.15	Картометрический	5.00	-
155	472939.69	1270196.83	Картометрический	5.00	-
156	473074.66	1270195.80	Картометрический	5.00	-
157	473126.44	1270217.82	Картометрический	5.00	-
158	473144.77	1270217.88	Картометрический	5.00	-
159	473277.66	1270207.39	Картометрический	5.00	-
160	473359.66	1270217.24	Картометрический	5.00	-
161	473420.54	1270217.97	Картометрический	5.00	-
162	473428.60	1270215.25	Картометрический	5.00	-
163	473526.72	1270185.83	Картометрический	5.00	-

1	2	3	4	5	6
126	473552.58	1270187.08	Картометрический	5.00	-
164	472552.09	1269656.74	Картометрический	5.00	-
165	472541.17	1269736.37	Картометрический	5.00	-
166	472486.23	1269741.52	Картометрический	5.00	-
167	472482.89	1269789.80	Картометрический	5.00	-
168	472515.01	1269792.30	Картометрический	5.00	-
169	472499.92	1269960.01	Картометрический	5.00	-
170	472484.77	1270036.26	Картометрический	5.00	-
171	472457.71	1270033.76	Картометрический	5.00	-
172	472457.66	1269957.53	Картометрический	5.00	-
173	472422.90	1269818.68	Картометрический	5.00	-
174	472425.42	1269796.66	Картометрический	5.00	-
175	472451.58	1269743.27	Картометрический	5.00	-
176	472467.61	1269740.74	Картометрический	5.00	-
177	472473.49	1269654.31	Картометрический	5.00	-
164	472552.09	1269656.74	Картометрический	5.00	-
178	471695.64	1270387.13	Картометрический	5.00	-
179	471694.88	1270497.23	Картометрический	5.00	-
180	471675.47	1270542.14	Картометрический	5.00	-
181	471725.37	1270578.49	Картометрический	5.00	-
182	471711.87	1270611.54	Картометрический	5.00	-
183	471678.09	1270647.16	Картометрический	5.00	-
184	471572.48	1270703.20	Картометрический	5.00	-
185	471515.87	1270719.37	Картометрический	5.00	-
186	471437.61	1270729.11	Картометрический	5.00	-
187	471417.68	1270537.34	Картометрический	5.00	-
188	471609.47	1270311.02	Картометрический	5.00	-
189	471649.12	1270344.84	Картометрический	5.00	-
178	471695.64	1270387.13	Картометрический	5.00	-

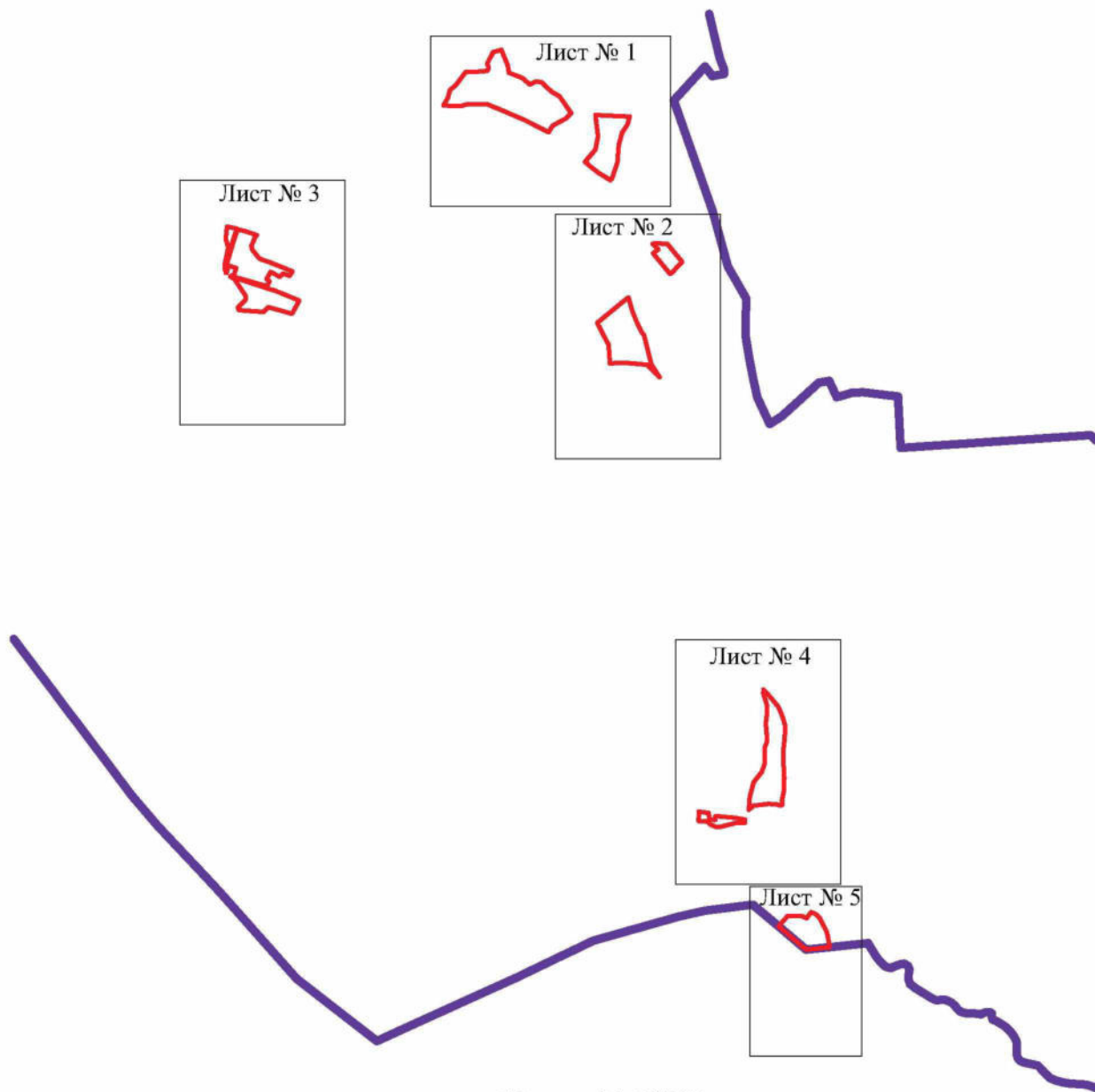
## 3. Сведения о характерных точках части (частей) границы объекта

Обозначение характерных точек части границы	Координаты, м		Метод определения координат характерной точки	Средняя квадратическая погрешность положения характерной точки (Mt), м	Описание обозначения точки на местности (при наличии)
	X	Y			
1	2	3	4	5	6
Часть №					
-	-	-	-	-	-






## План границ объекта

## Схема расположения листов плана границ объекта




Масштаб 1:50000

Используемые условные знаки и обозначения :

- |   |  |
|---|--|
|  | границы территориальной зоны               |
|  | область и номер листа плана границ объекта |
|  | границы муниципального образования         |

Руководитель БУВО «Нормативно-проектный центр»

Подпись  Ю.В. Шалыгина Дата « 25 » января 2022 г.

Место для оттиска печати (при наличии) лица, составившего описание местоположения границ объекта





План границ объекта  
Лист № 1



Масштаб 1:5000

Используемые условные знаки и обозначения:

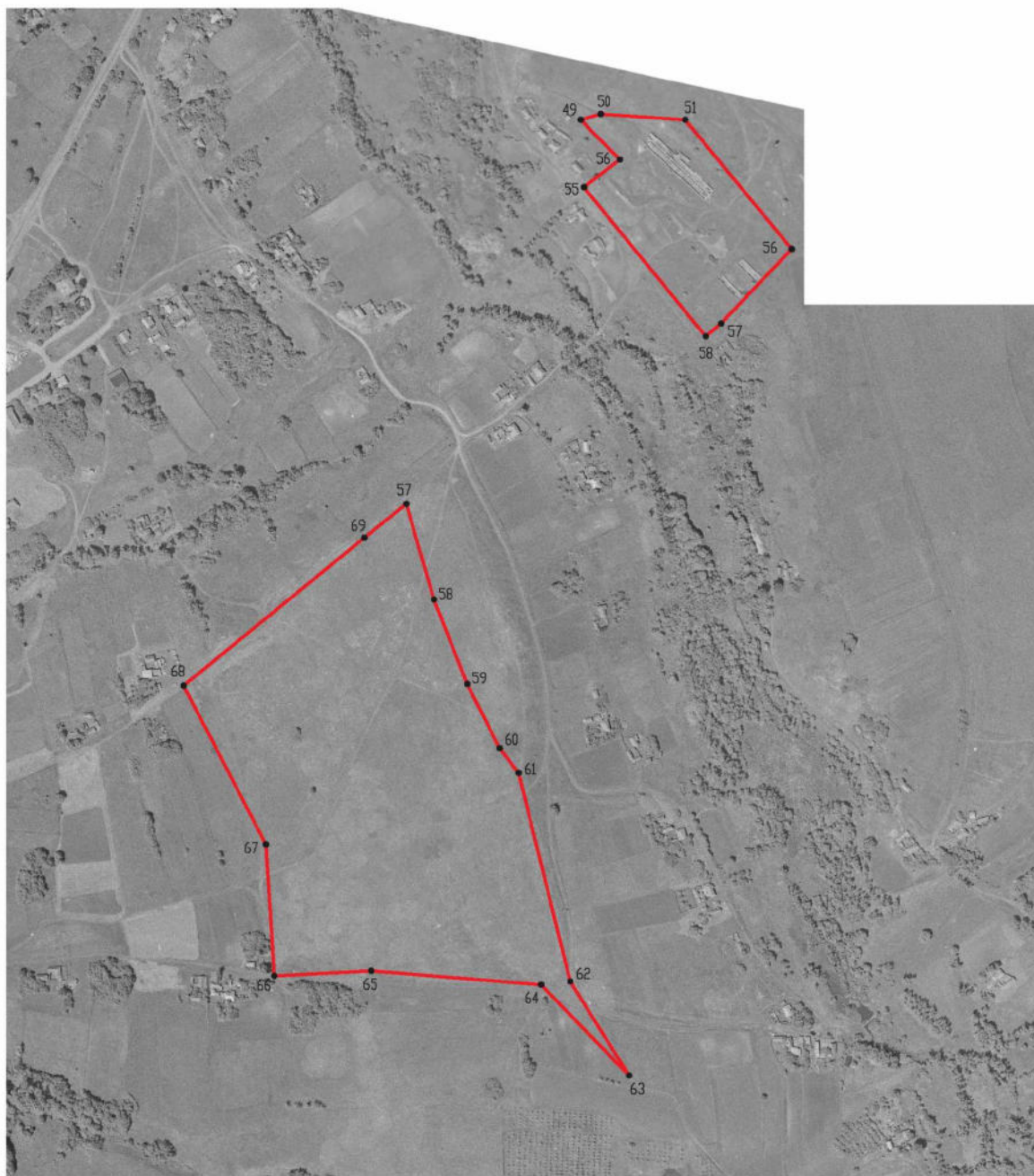
-  границы территориальной зоны
-  характерная точка границ территориальной зоны

Руководитель БУВО «Нормативно-проектный центр»  
Подпись Ю.В.Шалыгина Дата « 25 » января 2022г.  
Место для оттиска печати (при наличии) лица, составившего описание местоположения границ объекта





## План границ объекта

Лист № 2




Масштаб 1:5000

Используемые условные знаки и обозначения:

- |   |   |
|---|---|
|  | границы территориальной зоны                  |
|  | характерная точка границ территориальной зоны |

Руководитель БУВО «Нормативно-проектный центр»

Подпись  Ю.В.Шалыгина Дата « 25 » января 2022г.

Место для оттиска печати (при наличии) лица, составившего описание местоположения границ объекта





## План границ объекта

Лист № 3




Масштаб 1:5000

Используемые условные знаки и обозначения:

	границы территориальной зоны
	характерная точка границ территориальной зоны

Руководитель БУВО «Нормативно-проектный центр»

Подпись  Ю.В.Шалыгина Дата « 25 » января 2022 г.

Место для оттиска печати (при наличии) лица, составившего описание местоположения границ объекта





## План границ объекта

Лист № 4




Масштаб 1:5000

Используемые условные знаки и обозначения:

	границы территориальной зоны
	характерная точка границ территориальной зоны

Руководитель БУВО «Нормативно-проектный центр»

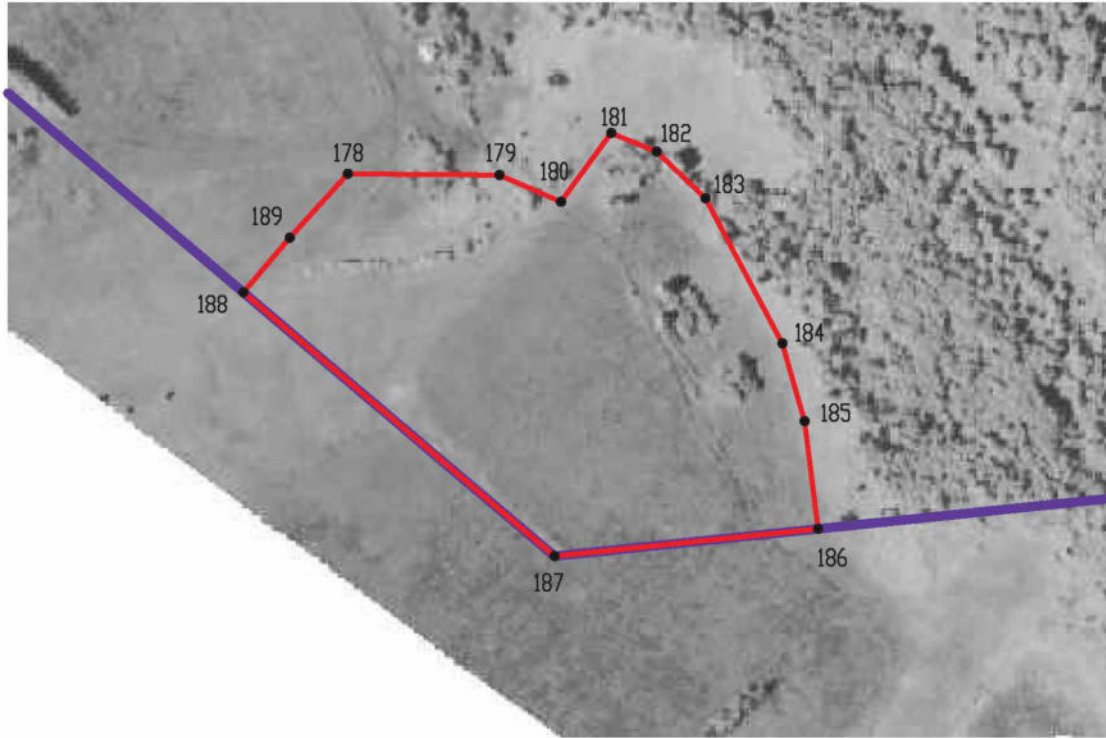
Подпись  Ю.В.Шалыгина Дата « 25 » января 2022 г.

Место для оттиска печати (при наличии) лица, составившего описание местоположения границ объекта






## План границ объекта

Лист № 5




Масштаб 1:5000

Используемые условные знаки и обозначения :

	границы территориальной зоны
	границы муниципального образования
	характерная точка границ территориальной зоны

Руководитель БУВО «Нормативно-проектный центр»

Подпись  Ю.В.Шалыгина Дата « 25 » января 2022 г.

Место для оттиска печати (при наличии) лица, составившего описание местоположения границ объекта



## ОПИСАНИЕ МЕСТОПОЛОЖЕНИЯ ГРАНИЦ

Зона сельскохозяйственного производства села Семидесятное – СХ2/1

---

 (наименование объекта, местоположение границ которого описано  
 (далее - объект)

## Раздел 1

Сведения об объекте		
№ п/п	Характеристики объекта	Описание характеристик
1	2	3
1	Местоположение объекта	Воронежская область, Хохольский муниципальный район, Семидесятское сельское поселение, село Семидесятное
2	Площадь объекта $\pm$ величина погрешности определения площади ( $P \pm \Delta P$ )	-
3	Иные характеристики объекта	-

## Раздел 2

Сведения о местоположении границ объекта					
1. Система координат: МСК - 36, зона 1					
2. Сведения о характерных точках границ объекта					
Обозначение характерных точек границ	Координаты, м		Метод определения координат характерной точки	Средняя квадратическая погрешность положения характерной точки (Mt), м	Описание обозначения точки на местности (при наличии)
	X	Y			
1	2	3	4	5	6
1	477034.73	1265793.86	Аналитический	0.10	-
2	477013.92	1265857.84	Аналитический	0.10	-
3	476949.36	1265838.57	Аналитический	0.10	-
4	476954.49	1265824.34	Аналитический	0.10	-
5	476951.03	1265823.21	Аналитический	0.10	-
6	476967.01	1265788.31	Аналитический	0.10	-
7	476972.01	1265779.45	Аналитический	0.10	-
1	477034.73	1265793.86	Аналитический	0.10	-
8	476968.36	1266242.04	Аналитический	0.10	-
9	476961.97	1266260.58	Аналитический	0.10	-
10	476949.29	1266297.36	Аналитический	0.10	-
11	476986.30	1266321.23	Аналитический	0.10	-
12	476959.94	1266376.17	Аналитический	0.10	-
13	476957.97	1266380.26	Аналитический	0.10	-
14	476954.78	1266386.92	Аналитический	0.10	-
15	476933.37	1266400.41	Аналитический	0.10	-
16	476921.82	1266394.12	Аналитический	0.10	-
17	476917.43	1266391.72	Аналитический	0.10	-
18	476838.39	1266348.66	Аналитический	0.10	-
19	476835.59	1266357.38	Аналитический	0.10	-
20	476810.72	1266349.39	Аналитический	0.10	-
21	476839.15	1266256.01	Аналитический	0.10	-
22	476821.67	1266250.17	Аналитический	0.10	-
23	476835.17	1266209.79	Аналитический	0.10	-
24	476875.13	1266223.90	Картометрический	1.00	-
25	476921.46	1266264.85	Картометрический	1.00	-
26	476939.26	1266244.76	Аналитический	0.10	-
27	476953.39	1266228.79	Аналитический	0.10	-
8	476968.36	1266242.04	Аналитический	0.10	-
28	476747.50	1266376.61	Аналитический	0.10	-
29	476730.29	1266406.34	Аналитический	0.10	-
30	476678.95	1266495.03	Аналитический	0.10	-
31	476676.44	1266499.36	Аналитический	0.10	-

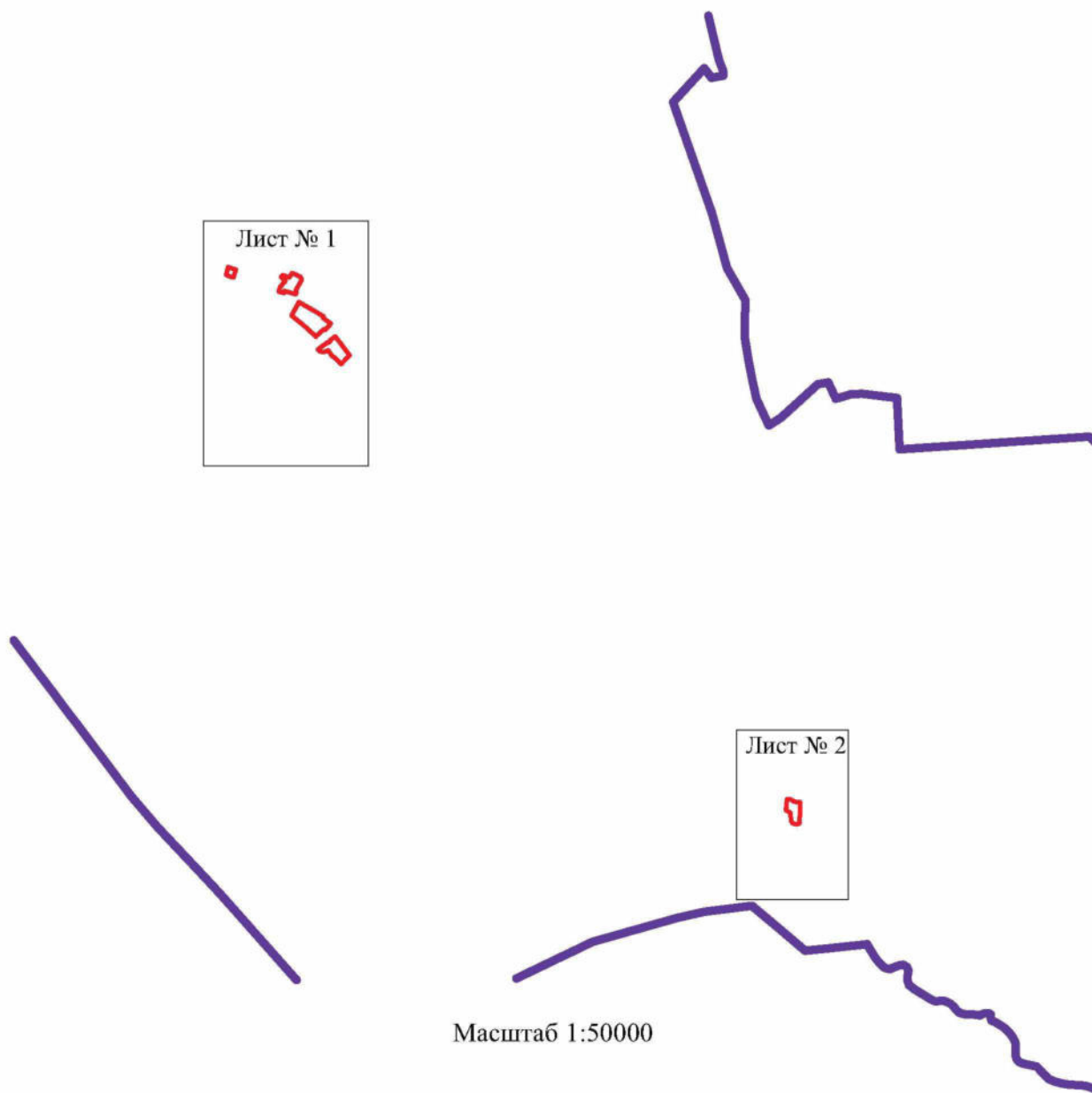
1	2	3	4	5	6
32	476630.20	1266579.24	Картометрический	1.00	-
33	476619.14	1266571.16	Картометрический	1.00	-
34	476568.57	1266637.74	Картометрический	1.00	-
35	476548.01	1266618.23	Картометрический	1.00	-
36	476518.74	1266591.43	Картометрический	1.00	-
37	476525.55	1266582.00	Картометрический	1.00	-
38	476470.40	1266518.58	Картометрический	1.00	-
39	476462.63	1266517.71	Картометрический	1.00	-
40	476553.85	1266417.51	Картометрический	1.00	-
41	476635.70	1266315.57	Картометрический	1.00	-
42	476637.78	1266316.70	Аналитический	0.10	-
28	476747.50	1266376.61	Аналитический	0.10	-
43	476464.10	1266674.41	Картометрический	1.00	-
44	476309.82	1266790.87	Картометрический	1.00	-
45	476236.62	1266721.36	Картометрический	1.00	-
46	476290.54	1266671.81	Картометрический	1.00	-
47	476300.48	1266650.66	Картометрический	1.00	-
48	476349.68	1266616.07	Картометрический	1.00	-
49	476336.51	1266580.47	Картометрический	1.00	-
50	476342.42	1266546.57	Картометрический	1.00	-
51	476346.83	1266541.81	Аналитический	0.30	-
52	476355.97	1266532.15	Аналитический	0.10	-
53	476375.04	1266556.01	Аналитический	0.10	-
54	476413.39	1266607.82	Аналитический	0.10	-
55	476415.94	1266613.04	Аналитический	0.10	-
56	476416.43	1266616.98	Аналитический	0.10	-
57	476413.72	1266618.14	Аналитический	0.10	-
58	476421.16	1266629.81	Аналитический	0.10	-
59	476429.15	1266630.55	Аналитический	0.10	-
60	476432.52	1266632.29	Аналитический	0.10	-
43	476464.10	1266674.41	Картометрический	1.00	-
61	472662.66	1270388.57	Аналитический	0.10	-
62	472664.17	1270412.16	Аналитический	0.10	-
63	472645.08	1270445.12	Аналитический	0.10	-
64	472639.95	1270465.61	Аналитический	0.10	-
65	472639.84	1270494.53	Аналитический	0.10	-
66	472467.11	1270491.82	Аналитический	0.10	-
67	472455.95	1270468.22	Аналитический	0.10	-
68	472464.21	1270437.91	Аналитический	0.10	-
69	472482.65	1270421.91	Аналитический	0.10	-
70	472525.67	1270418.47	Аналитический	0.10	-
71	472553.72	1270412.46	Аналитический	0.10	-
72	472571.34	1270379.25	Аналитический	0.10	-
61	472662.66	1270388.57	Аналитический	0.10	-

3. Сведения о характерных точках части (частей) границы объекта					
Обозначение характерных точек части границы	Координаты, м		Метод определения координат характерной точки	Средняя квадратическая погрешность положения характерной точки (Mt), м	Описание обозначения точки на местности (при наличии)
	X	Y			
1	2	3	4	5	6
Часть №					
-	-	-	-	-	-






## План границ объекта


## Схема расположения листов плана границ объекта



Используемые условные знаки и обозначения :

	границы территориальной зоны
	область и номер листа плана границ объекта
	границы муниципального образования

Руководитель БУВО «Нормативно-проектный центр»

Подпись  Ю.В.Шалыгина Дата « 25 » января 2022 г.

Место для оттиска печати (при наличии) лица, составившего описание местоположения границ объекта





## План границ объекта

Лист № 1




Масштаб 1:5000

Используемые условные знаки и обозначения:

- |   |   |
|---|---|
|  | границы территориальной зоны                  |
|  | характерная точка границ территориальной зоны |

Руководитель БУВО «Нормативно-проектный центр»

Подпись  Ю.В.Шалыгина Дата « 25 » января 2022 г.

Место для оттиска печати (при наличии) лица, составившего описание местоположения границ объекта





## План границ объекта

Лист № 2




Масштаб 1:5000

Используемые условные знаки и обозначения :

	границы территориальной зоны
	характерная точка границ территориальной зоны

Руководитель БУВО «Нормативно-проектный центр»

Подпись  Ю.В.Шалыгина Дата « 25 » января 2022 г.

Место для оттиска печати (при наличии) лица, составившего описание местоположения границ объекта



## ОПИСАНИЕ МЕСТОПОЛОЖЕНИЯ ГРАНИЦ

Зона рекреационного назначения - объектов отдыха села Семидесятное - Р1/1

(наименование объекта, местоположение границ которого описано  
(далее - объект)

## Раздел 1

Сведения об объекте		
№ п/п	Характеристики объекта	Описание характеристик
1	2	3
1	Местоположение объекта	Воронежская область, Хохольский муниципальный район, Семидесятское сельское поселение, село Семидесятное
2	Площадь объекта $\pm$ величина погрешности определения площади ( $P \pm \Delta P$ )	-
3	Иные характеристики объекта	-

## Раздел 2

Сведения о местоположении границ объекта					
1. Система координат: МСК - 36, зона 1					
2. Сведения о характерных точках границ объекта					
Обозначение характерных точек границ	Координаты, м		Метод определения координат характерной точки	Средняя квадратическая погрешность положения характерной точки (Mt), м	Описание обозначения точки на местности (при наличии)
	X	Y			
1	2	3	4	5	6
1	476687.42	1267058.94	Аналитический	0.10	-
2	476693.75	1267079.77	Аналитический	0.10	-
3	476671.74	1267086.76	Аналитический	0.10	-
4	476681.81	1267161.51	Аналитический	0.10	-
5	476685.07	1267162.68	Аналитический	0.10	-
6	476691.31	1267167.95	Аналитический	0.10	-
7	476686.63	1267170.18	Аналитический	0.10	-
8	476678.48	1267167.62	Аналитический	0.10	-
9	476674.73	1267144.78	Аналитический	0.10	-
10	476670.90	1267120.25	Аналитический	0.10	-
11	476658.03	1267049.21	Аналитический	0.10	-
12	476665.82	1267042.76	Аналитический	0.10	-
13	476668.76	1267064.60	Аналитический	0.10	-
1	476687.42	1267058.94	Аналитический	0.10	-
3. Сведения о характерных точках части (частей) границы объекта					
Обозначение характерных точек части границы	Координаты, м		Метод определения координат характерной точки	Средняя квадратическая погрешность положения характерной точки (Mt), м	Описание обозначения точки на местности (при наличии)
	X	Y			
1	2	3	4	5	6
Часть №					
-	-	-	-	-	-



## План границ объекта




Масштаб 1:2000

Используемые условные знаки и обозначения :



границы территориальной зоны



характерная точка границ территориальной зоны

Руководитель БУВО «Нормативно-проектный центр»

Подпись Ю.В. Шалыгина Ю.В. Шалыгина Дата « 25 » января 2022 г.

Место для оттиска печати (при наличии) лица, составившего описание местоположения границ объекта



## ОПИСАНИЕ МЕСТОПОЛОЖЕНИЯ ГРАНИЦ

Зона ритуальных объектов села Семидесятное - СН1/1

---

 (наименование объекта, местоположение границ которого описано  
 (далее - объект)

## Раздел 1

Сведения об объекте		
№ п/п	Характеристики объекта	Описание характеристик
1	2	3
1	Местоположение объекта	Воронежская область, Хохольский муниципальный район, Семидесятское сельское поселение, село Семидесятное
2	Площадь объекта $\pm$ величина погрешности определения площади ( $P \pm \text{Дельта } P$ )	-
3	Иные характеристики объекта	-

## Раздел 2

Сведения о местоположении границ объекта					
1. Система координат: МСК - 36, зона 1					
2. Сведения о характерных точках границ объекта					
Обозначение характерных точек границ	Координаты, м		Метод определения координат характерной точки	Средняя квадратическая погрешность положения характерной точки (Mt), м	Описание обозначения точки на местности (при наличии)
	X	Y			
1	2	3	4	5	6
1	476556.45	1266856.31	Картометрический	1.00	-
2	476602.26	1266967.28	Картометрический	1.00	-
3	476634.30	1267058.03	Картометрический	1.00	-
4	476635.92	1267085.54	Аналитический	0.10	-
5	476545.70	1267135.14	Аналитический	0.10	-
6	476453.78	1266966.84	Аналитический	0.10	-
7	476553.61	1266866.78	Аналитический	0.10	-
1	476556.45	1266856.31	Картометрический	1.00	-
3. Сведения о характерных точках части (частей) границы объекта					
Обозначение характерных точек части границы	Координаты, м		Метод определения координат характерной точки	Средняя квадратическая погрешность положения характерной точки (Mt), м	Описание обозначения точки на местности (при наличии)
	X	Y			
1	2	3	4	5	6
Часть №					
-	-	-	-	-	-





## План границ объекта



Масштаб 1:2000

Используемые условные знаки и обозначения :

	границы территориальной зоны
	характерная точка границ территориальной зоны

Руководитель БУВО «Нормативно-проектный центр»

Подпись *Ю.В. Шалыгина* Ю.В. Шалыгина Дата « 25 » января 2022 г.

Место для оттиска печати (при наличии) лица, составившего описание местоположения границ объекта



Приложение № 2  
к правилам землепользования и застройки  
Семидесятского сельского поселения  
Хохольского муниципального района  
Воронежской области

СВЕДЕНИЯ О ГРАНИЦАХ ТЕРРИТОРИАЛЬНЫХ ЗОН,  
СОДЕРЖАЩИЕ ГРАФИЧЕСКОЕ ОПИСАНИЕ МЕСТОПОЛОЖЕНИЯ  
ГРАНИЦ ТЕРРИТОРИАЛЬНЫХ ЗОН, ПЕРЕЧЕНЬ КООРДИНАТ  
ХАРАКТЕРНЫХ ТОЧЕК ГРАНИЦ ТЕРРИТОРИАЛЬНЫХ ЗОН,  
РАСПОЛОЖЕННЫХ ЗА ГРАНИЦАМИ НАСЕЛЕННОГО ПУНКТА НА  
ТЕРРИТОРИИ СЕМИДЕСЯТСКОГО СЕЛЬСКОГО ПОСЕЛЕНИЯ

## ОПИСАНИЕ МЕСТОПОЛОЖЕНИЯ ГРАНИЦ

Зона улиц, дорог, инженерной и транспортной инфраструктуры за границами  
населенного пункта – ИТ1

(наименование объекта, местоположение границ которого описано  
(далее - объект)

## Раздел 1

Сведения об объекте		
№ п/п	Характеристики объекта	Описание характеристик
1	2	3
1	Местоположение объекта	Воронежская область, Хохольский муниципальный район, Семидесятское сельское поселение
2	Площадь объекта $\pm$ величина погрешности определения площади ( $P \pm \text{Дельта } P$ )	-
3	Иные характеристики объекта	-

## Раздел 2

Сведения о местоположении границ объекта					
1. Система координат: МСК - 36, зона 1					
2. Сведения о характерных точках границ объекта					
Обозначение характерных точек границ	Координаты, м		Метод определения координат характерной точки	Средняя квадратическая погрешность положения характерной точки (Mt), м	Описание обозначения точки на местности (при наличии)
	X	Y			
1	2	3	4	5	6
1	483907.85	1270117.52	Аналитический	0.50	-
2	483892.45	1270139.45	Аналитический	0.50	-
3	483876.71	1270139.19	Аналитический	0.50	-
4	483851.60	1270136.36	Аналитический	0.50	-
5	483765.46	1270123.50	Аналитический	0.50	-
6	483697.21	1270113.31	Аналитический	0.50	-
7	483587.99	1270097.00	Аналитический	0.50	-
8	483462.52	1270078.27	Аналитический	0.50	-
9	483353.44	1270061.98	Аналитический	0.50	-
10	483196.60	1270038.56	Аналитический	0.50	-
11	483028.19	1270013.43	Аналитический	0.50	-
12	482884.70	1269992.02	Аналитический	0.50	-
13	482734.43	1269969.59	Аналитический	0.50	-
14	482625.51	1269953.33	Аналитический	0.50	-
15	482534.26	1269939.71	Аналитический	0.50	-
16	482281.22	1269901.97	Аналитический	0.50	-
17	482109.70	1269876.37	Аналитический	0.50	-
18	481890.34	1269842.15	Аналитический	0.50	-
19	481766.45	1269823.13	Аналитический	0.50	-
20	481733.83	1269819.76	Аналитический	0.50	-
21	481713.73	1269818.47	Аналитический	0.50	-
22	481682.51	1269816.49	Аналитический	0.50	-
23	481647.02	1269816.90	Аналитический	0.50	-
24	481533.36	1269821.48	Аналитический	0.50	-
25	481416.38	1269826.20	Аналитический	0.50	-
26	481341.87	1269829.20	Аналитический	0.50	-
27	481211.91	1269833.97	Аналитический	0.50	-
28	481087.54	1269838.54	Аналитический	0.50	-
29	480989.28	1269842.47	Аналитический	0.50	-
30	480851.69	1269847.97	Аналитический	0.50	-
31	480705.72	1269853.31	Аналитический	0.50	-
32	480573.24	1269859.20	Аналитический	0.50	-
33	480414.38	1269865.34	Аналитический	0.50	-
34	480264.27	1269869.33	Аналитический	0.50	-
35	480166.18	1269872.77	Аналитический	0.50	-
36	480140.25	1269874.87	Аналитический	0.50	-
37	480116.53	1269878.76	Аналитический	0.50	-

1	2	3	4	5	6
38	480094.39	1269885.61	Аналитический	0.50	-
39	480061.19	1269897.91	Аналитический	0.50	-
40	479973.14	1269934.99	Аналитический	0.50	-
41	479893.13	1269970.64	Аналитический	0.50	-
42	479876.56	1269981.74	Аналитический	0.50	-
43	479871.46	1269982.71	Аналитический	0.50	-
44	479854.23	1269980.24	Аналитический	0.50	-
45	479818.83	1269990.42	Аналитический	0.50	-
46	479814.31	1269997.06	Аналитический	0.50	-
47	479814.65	1270004.36	Аналитический	0.50	-
48	479809.74	1270012.91	Аналитический	0.50	-
49	479796.99	1270035.98	Аналитический	0.50	-
50	479780.75	1270042.84	Аналитический	0.50	-
51	479767.26	1270048.54	Аналитический	0.50	-
52	479793.31	1270001.35	Аналитический	0.50	-
53	479790.94	1269997.18	Аналитический	0.50	-
54	479783.93	1269994.87	Аналитический	0.50	-
55	479757.32	1269997.64	Аналитический	0.50	-
56	479744.30	1269997.26	Аналитический	0.50	-
57	479720.21	1269993.72	Аналитический	0.50	-
58	479690.04	1269986.24	Аналитический	0.50	-
59	479643.81	1269973.24	Аналитический	0.50	-
60	479603.93	1269959.49	Аналитический	0.50	-
61	479567.31	1269943.38	Аналитический	0.50	-
62	479508.94	1269907.69	Аналитический	0.50	-
63	479472.14	1269880.58	Аналитический	0.50	-
64	479449.54	1269861.19	Аналитический	0.50	-
65	479322.02	1269735.74	Аналитический	0.50	-
66	479232.69	1269645.35	Аналитический	0.50	-
67	479198.68	1269612.64	Аналитический	0.50	-
68	479167.91	1269585.16	Аналитический	0.50	-
69	479146.26	1269569.20	Аналитический	0.50	-
70	479072.91	1269526.06	Аналитический	0.50	-
71	478990.36	1269477.51	Аналитический	0.50	-
72	478921.76	1269437.16	Аналитический	0.50	-
73	478840.04	1269390.98	Аналитический	0.50	-
74	478771.29	1269352.12	Аналитический	0.50	-
75	478766.88	1269349.63	Аналитический	0.50	-
76	478681.18	1269301.19	Аналитический	0.50	-
77	478551.77	1269227.36	Аналитический	0.50	-
78	478504.82	1269202.55	Аналитический	0.50	-
79	478467.68	1269187.95	Аналитический	0.50	-
80	478391.88	1269159.99	Аналитический	0.50	-
81	478346.51	1269143.98	Аналитический	0.50	-
82	478303.33	1269128.94	Аналитический	0.50	-
83	478255.34	1269112.23	Аналитический	0.50	-
84	478189.80	1269089.40	Аналитический	0.50	-
85	478146.33	1269086.54	Аналитический	0.50	-
86	478084.88	1269077.32	Аналитический	0.50	-
87	478006.82	1269070.18	Аналитический	0.50	-
88	477960.96	1269056.51	Аналитический	0.50	-

1	2	3	4	5	6
89	477923.59	1269043.36	Аналитический	0.50	-
90	477845.47	1269005.62	Аналитический	0.50	-
91	477796.46	1268982.26	Аналитический	0.50	-
92	477733.78	1268960.06	Аналитический	0.50	-
93	477721.80	1268955.82	Аналитический	0.50	-
94	477697.60	1268945.97	Аналитический	0.50	-
95	477687.44	1268943.14	Аналитический	0.50	-
96	477683.56	1268944.97	Аналитический	0.50	-
97	477663.87	1268937.45	Аналитический	0.50	-
98	477661.14	1268933.34	Аналитический	0.50	-
99	477657.09	1268930.18	Аналитический	0.50	-
100	477636.76	1268922.50	Аналитический	0.50	-
101	477589.31	1268903.33	Аналитический	0.50	-
102	477533.74	1268878.97	Аналитический	0.50	-
103	477469.63	1268848.87	Аналитический	0.50	-
104	477447.62	1268838.37	Аналитический	0.50	-
105	477449.58	1268836.36	Аналитический	0.50	-
106	477668.65	1268933.89	Аналитический	0.50	-
107	477781.99	1268974.61	Аналитический	0.50	-
108	478256.49	1269093.43	Аналитический	0.50	-
109	478256.74	1269088.09	Аналитический	0.50	-
110	478257.72	1269088.36	Аналитический	0.50	-
111	478354.30	1269121.62	Аналитический	0.50	-
112	478400.07	1269139.21	Аналитический	0.50	-
113	478491.23	1269170.83	Аналитический	0.50	-
114	478514.68	1269180.31	Аналитический	0.50	-
115	478562.61	1269205.18	Аналитический	0.50	-
116	478621.16	1269240.53	Аналитический	0.50	-
117	478689.52	1269281.79	Аналитический	0.50	-
118	478758.83	1269320.99	Аналитический	0.50	-
119	478846.66	1269370.65	Аналитический	0.50	-
120	478930.46	1269418.03	Аналитический	0.50	-
121	479023.69	1269472.69	Аналитический	0.50	-
122	479157.52	1269551.16	Аналитический	0.50	-
123	479180.41	1269567.68	Аналитический	0.50	-
124	479210.60	1269595.22	Аналитический	0.50	-
125	479245.57	1269628.22	Аналитический	0.50	-
126	479333.69	1269716.77	Аналитический	0.50	-
127	479447.21	1269835.21	Аналитический	0.50	-
128	479479.27	1269862.68	Аналитический	0.50	-
129	479515.27	1269889.08	Аналитический	0.50	-
130	479573.90	1269924.76	Аналитический	0.50	-
131	479609.99	1269940.79	Аналитический	0.50	-
132	479648.45	1269953.23	Аналитический	0.50	-
133	479693.65	1269966.67	Аналитический	0.50	-
134	479720.97	1269974.08	Аналитический	0.50	-
135	479747.52	1269977.51	Аналитический	0.50	-
136	479762.98	1269974.98	Аналитический	0.50	-
137	479775.75	1269975.17	Аналитический	0.50	-
138	479791.94	1269975.51	Аналитический	0.50	-
139	479832.14	1269966.78	Аналитический	0.50	-

1	2	3	4	5	6
140	479886.26	1269946.77	Аналитический	0.50	-
141	479896.02	1269937.10	Аналитический	0.50	-
142	479919.17	1269929.29	Аналитический	0.50	-
143	479921.79	1269932.45	Аналитический	0.50	-
144	479924.99	1269932.16	Аналитический	0.50	-
145	479968.90	1269912.65	Аналитический	0.50	-
146	480057.23	1269875.56	Аналитический	0.50	-
147	480090.02	1269863.08	Аналитический	0.50	-
148	480113.42	1269855.79	Аналитический	0.50	-
149	480137.69	1269851.64	Аналитический	0.50	-
150	480162.98	1269849.67	Аналитический	0.50	-
151	480262.17	1269846.26	Аналитический	0.50	-
152	480412.32	1269842.66	Аналитический	0.50	-
153	480571.00	1269838.65	Аналитический	0.50	-
154	480703.61	1269832.84	Аналитический	0.50	-
155	480849.78	1269827.50	Аналитический	0.50	-
156	480957.08	1269823.23	Аналитический	0.50	-
157	481085.77	1269818.10	Аналитический	0.50	-
158	481209.34	1269813.49	Аналитический	0.50	-
159	481340.69	1269808.60	Аналитический	0.50	-
160	481416.48	1269805.52	Аналитический	0.50	-
161	481510.83	1269801.68	Аналитический	0.50	-
162	481645.70	1269796.20	Аналитический	0.50	-
163	481681.46	1269795.48	Аналитический	0.50	-
164	481711.30	1269796.66	Аналитический	0.50	-
165	481715.39	1269792.63	Аналитический	0.50	-
166	481733.17	1269793.43	Аналитический	0.50	-
167	481737.25	1269799.12	Аналитический	0.50	-
168	481766.28	1269802.47	Аналитический	0.50	-
169	481895.70	1269823.16	Аналитический	0.50	-
170	482110.04	1269856.78	Аналитический	0.50	-
171	482283.76	1269882.74	Аналитический	0.50	-
172	482535.03	1269920.23	Аналитический	0.50	-
173	482636.62	1269935.39	Аналитический	0.50	-
174	482737.25	1269950.40	Аналитический	0.50	-
175	482885.78	1269972.56	Аналитический	0.50	-
176	483037.53	1269995.26	Аналитический	0.50	-
177	483198.36	1270019.32	Аналитический	0.50	-
178	483359.55	1270043.09	Аналитический	0.50	-
179	483477.47	1270060.47	Аналитический	0.50	-
180	483591.21	1270077.24	Аналитический	0.50	-
181	483701.77	1270093.54	Аналитический	0.50	-
182	483781.50	1270105.30	Аналитический	0.50	-
183	483851.91	1270115.68	Аналитический	0.50	-
184	483875.46	1270118.55	Аналитический	0.50	-
1	483907.85	1270117.52	Аналитический	0.50	-
185	476393.45	1266549.45	Аналитический	0.50	-
186	476367.29	1266520.16	Аналитический	0.50	-
187	476355.95	1266532.15	Аналитический	0.50	-
188	476354.51	1266530.33	Аналитический	0.50	-

1	2	3	4	5	6
189	476332.69	1266504.96	Аналитический	0.50	-
190	476306.08	1266478.10	Аналитический	0.50	-
191	476220.20	1266404.37	Аналитический	0.50	-
192	476127.95	1266326.80	Аналитический	0.50	-
193	476095.74	1266300.45	Аналитический	0.50	-
194	476044.21	1266259.67	Аналитический	0.50	-
195	475978.59	1266210.32	Аналитический	0.50	-
196	475883.46	1266140.49	Аналитический	0.50	-
197	475777.36	1266062.60	Аналитический	0.50	-
198	475678.35	1265989.92	Аналитический	0.50	-
199	475595.23	1265928.91	Аналитический	0.50	-
200	475529.95	1265881.83	Аналитический	0.50	-
201	475458.22	1265830.11	Аналитический	0.50	-
202	475358.09	1265772.00	Аналитический	0.50	-
203	475295.93	1265747.60	Аналитический	0.50	-
204	475245.39	1265731.00	Аналитический	0.50	-
205	475197.03	1265717.30	Аналитический	0.50	-
206	475149.86	1265704.13	Аналитический	0.50	-
207	475119.03	1265692.45	Аналитический	0.50	-
208	475097.32	1265684.22	Аналитический	0.50	-
209	474905.05	1265652.35	Аналитический	0.50	-
210	474838.10	1265646.87	Аналитический	0.50	-
211	474717.95	1265638.78	Аналитический	0.50	-
212	474656.06	1265632.24	Аналитический	0.50	-
213	474584.74	1265621.81	Аналитический	0.50	-
214	474525.39	1265611.83	Аналитический	0.50	-
215	474439.86	1265592.28	Аналитический	0.50	-
216	474432.55	1265592.35	Аналитический	0.50	-
217	474426.35	1265595.20	Аналитический	0.50	-
218	474413.43	1265592.41	Аналитический	0.50	-
219	474413.36	1265588.46	Аналитический	0.50	-
220	474411.43	1265586.41	Аналитический	0.50	-
221	474360.59	1265574.07	Аналитический	0.50	-
222	474254.70	1265544.82	Аналитический	0.50	-
223	474200.87	1265531.24	Аналитический	0.50	-
224	474138.13	1265515.00	Аналитический	0.50	-
225	474076.45	1265498.52	Аналитический	0.50	-
226	474006.39	1265474.96	Аналитический	0.50	-
227	473968.28	1265457.12	Аналитический	0.50	-
228	473878.72	1265413.82	Аналитический	0.50	-
229	473691.78	1265307.83	Аналитический	0.50	-
230	473583.09	1265251.77	Аналитический	0.50	-
231	473466.07	1265184.65	Аналитический	0.50	-
232	473389.51	1265144.28	Аналитический	0.50	-
233	473315.82	1265103.79	Аналитический	0.50	-
234	473262.97	1265076.74	Аналитический	0.50	-
235	473198.97	1265043.68	Аналитический	0.50	-
236	473148.88	1265019.64	Аналитический	0.50	-
237	473121.81	1265007.56	Аналитический	0.50	-
238	473068.64	1264989.67	Аналитический	0.50	-
239	473022.18	1264975.84	Аналитический	0.50	-

1	2	3	4	5	6
240	472906.09	1264943.67	Аналитический	0.50	-
241	472816.82	1264918.93	Аналитический	0.50	-
242	472809.71	1264918.20	Аналитический	0.50	-
243	472805.76	1264918.95	Аналитический	0.50	-
244	472802.48	1264921.78	Аналитический	0.50	-
245	472794.48	1264917.66	Аналитический	0.50	-
246	472803.10	1264911.18	Аналитический	0.50	-
247	472811.32	1264905.02	Аналитический	0.50	-
248	472819.66	1264898.73	Аналитический	0.50	-
249	472820.43	1264898.16	Аналитический	0.50	-
250	473031.60	1264955.70	Аналитический	0.50	-
251	473078.20	1264969.95	Аналитический	0.50	-
252	473130.99	1264988.81	Аналитический	0.50	-
253	473158.36	1264998.23	Аналитический	0.50	-
254	473210.41	1265025.04	Аналитический	0.50	-
255	473273.11	1265057.89	Аналитический	0.50	-
256	473326.18	1265085.68	Аналитический	0.50	-
257	473399.81	1265125.57	Аналитический	0.50	-
258	473476.56	1265165.37	Аналитический	0.50	-
259	473700.48	1265286.30	Аналитический	0.50	-
260	473892.08	1265388.20	Аналитический	0.50	-
261	473980.51	1265433.16	Аналитический	0.50	-
262	474017.54	1265444.58	Аналитический	0.50	-
263	474086.60	1265467.54	Аналитический	0.50	-
264	474148.74	1265485.57	Аналитический	0.50	-
265	474211.25	1265502.29	Аналитический	0.50	-
266	474263.72	1265515.14	Аналитический	0.50	-
267	474369.63	1265542.23	Аналитический	0.50	-
268	474421.15	1265553.94	Аналитический	0.50	-
269	474427.56	1265551.55	Аналитический	0.50	-
270	474429.90	1265548.86	Аналитический	0.50	-
271	474449.62	1265553.64	Аналитический	0.50	-
272	474450.64	1265558.47	Аналитический	0.50	-
273	474457.67	1265561.70	Аналитический	0.50	-
274	474532.95	1265577.24	Аналитический	0.50	-
275	474592.10	1265586.99	Аналитический	0.50	-
276	474662.21	1265597.10	Аналитический	0.50	-
277	474837.62	1265620.73	Аналитический	0.50	-
278	474909.34	1265626.16	Аналитический	0.50	-
279	475063.71	1265633.63	Аналитический	0.50	-
280	475098.56	1265634.36	Аналитический	0.50	-
281	475166.28	1265655.78	Аналитический	0.50	-
282	475205.10	1265670.45	Аналитический	0.50	-
283	475261.62	1265690.94	Аналитический	0.50	-
284	475309.84	1265711.91	Аналитический	0.50	-
285	475368.89	1265749.57	Аналитический	0.50	-
286	475472.03	1265814.26	Аналитический	0.50	-
287	475608.06	1265912.06	Аналитический	0.50	-
288	475690.97	1265973.09	Аналитический	0.50	-
289	475991.21	1266193.49	Аналитический	0.50	-
290	476057.13	1266243.12	Аналитический	0.50	-

1	2	3	4	5	6
291	476108.72	1266284.08	Аналитический	0.50	-
292	476140.89	1266310.06	Аналитический	0.50	-
293	476233.51	1266387.99	Аналитический	0.50	-
294	476321.03	1266465.30	Аналитический	0.50	-
295	476348.53	1266492.94	Аналитический	0.50	-
296	476370.17	1266517.51	Аналитический	0.50	-
185	476393.45	1266549.45	Аналитический	0.50	-
297	475699.54	1268275.98	Картометрический	1.00	-
298	475702.06	1268279.90	Картометрический	1.00	-
299	475654.57	1268299.70	Картометрический	1.00	-
300	475655.98	1268298.94	Картометрический	1.00	-
301	475667.28	1268293.23	Картометрический	1.00	-
302	475670.40	1268291.24	Картометрический	1.00	-
303	475673.35	1268288.87	Картометрический	1.00	-
304	475677.56	1268284.96	Картометрический	1.00	-
305	475686.42	1268280.43	Картометрический	1.00	-
297	475699.54	1268275.98	Картометрический	1.00	-
306	475628.89	1268310.41	Картометрический	1.00	-
307	475564.24	1268337.37	Картометрический	1.00	-
308	475565.89	1268346.62	Картометрический	1.00	-
309	475529.74	1268356.33	Картометрический	1.00	-
310	475507.06	1268371.34	Картометрический	1.00	-
311	475253.23	1268591.16	Картометрический	5.00	-
312	475120.45	1268717.06	Картометрический	5.00	-
313	475102.53	1268733.47	Картометрический	5.00	-
314	475033.82	1268798.91	Картометрический	5.00	-
315	474842.26	1268991.61	Картометрический	5.00	-
316	474624.27	1269204.87	Картометрический	5.00	-
317	474584.02	1269242.35	Картометрический	5.00	-
318	474464.92	1269354.76	Картометрический	5.00	-
319	474372.15	1269444.09	Картометрический	5.00	-
320	474362.77	1269452.62	Картометрический	5.00	-
321	474215.57	1269591.68	Картометрический	5.00	-
322	474081.25	1269720.05	Картометрический	5.00	-
323	473959.19	1269834.61	Картометрический	5.00	-
324	473916.59	1269874.82	Картометрический	5.00	-
325	473907.93	1269883.45	Картометрический	5.00	-
326	473828.84	1269959.71	Картометрический	5.00	-
327	473731.35	1270046.22	Картометрический	5.00	-
328	473719.97	1270057.07	Картометрический	5.00	-
329	473708.54	1270067.46	Картометрический	5.00	-
330	473692.61	1270082.58	Картометрический	5.00	-
331	473685.98	1270089.38	Картометрический	5.00	-
332	473616.54	1270153.39	Картометрический	5.00	-
333	473598.65	1270170.04	Картометрический	5.00	-
334	473539.86	1270224.95	Картометрический	5.00	-
335	473541.39	1270216.90	Картометрический	5.00	-
336	473570.95	1270190.60	Картометрический	5.00	-
337	473552.58	1270187.08	Картометрический	5.00	-

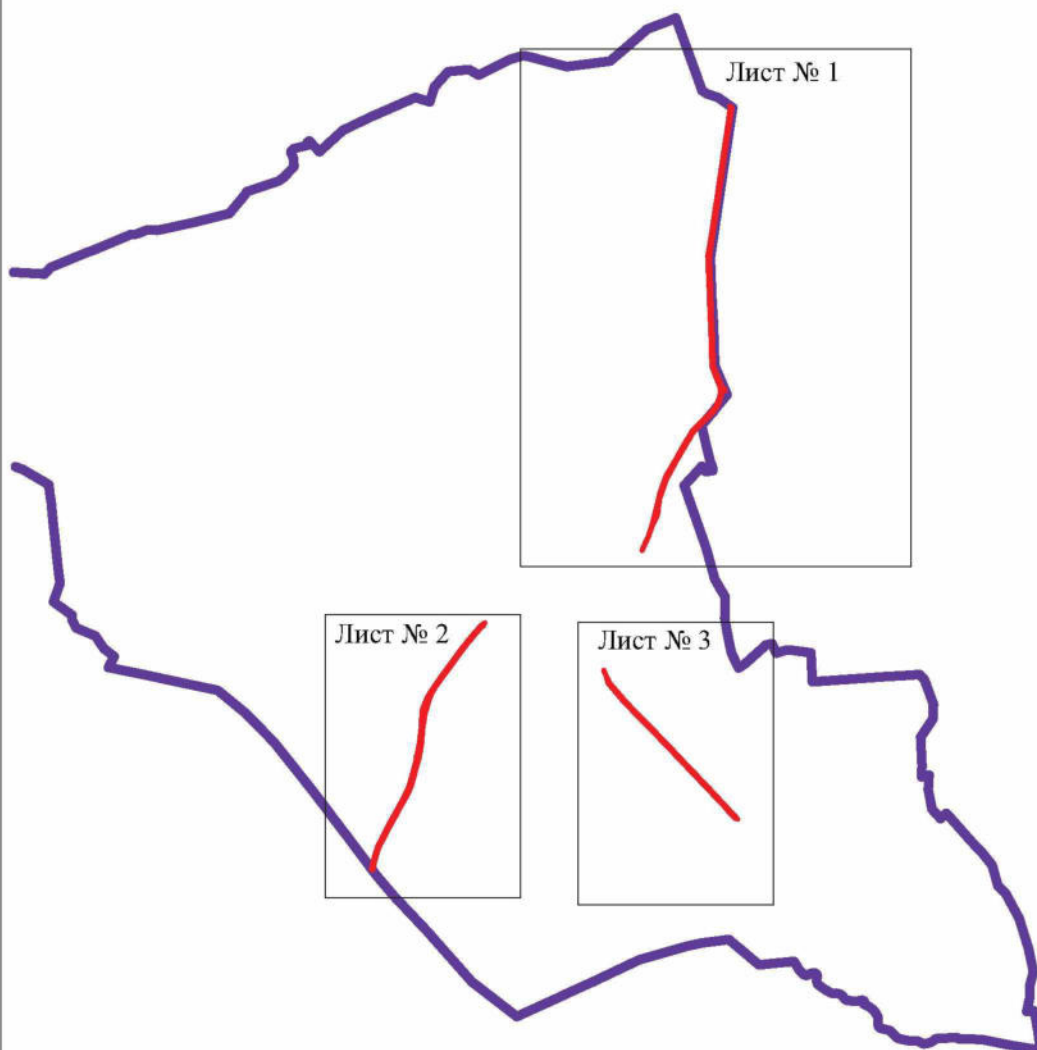
1	2	3	4	5	6
338	473585.73	1270156.11	Картометрический	5.00	-
339	473597.15	1270145.54	Картометрический	5.00	-
340	473603.61	1270139.44	Картометрический	5.00	-
341	473681.08	1270070.08	Картометрический	5.00	-
342	473696.36	1270054.20	Картометрический	5.00	-
343	473707.63	1270043.97	Картометрический	5.00	-
344	473720.04	1270034.35	Картометрический	5.00	-
345	473800.43	1269963.99	Картометрический	5.00	-
346	474517.07	1269281.70	Картометрический	5.00	-
347	474824.47	1268982.29	Картометрический	5.00	-
348	475021.36	1268785.92	Картометрический	5.00	-
349	475090.25	1268720.32	Картометрический	5.00	-
350	475108.12	1268703.95	Картометрический	5.00	-
351	475241.29	1268577.69	Картометрический	5.00	-
352	475496.17	1268356.98	Картометрический	5.00	-
353	475522.30	1268339.81	Картометрический	1.00	-
354	475580.05	1268324.18	Картометрический	1.00	-
355	475626.47	1268311.26	Картометрический	1.00	-
306	475628.89	1268310.41	Картометрический	1.00	-
3. Сведения о характерных точках части (частей) границы объекта					
Обозначение характерных точек части границы	Координаты, м		Метод определения координат характерной точки	Средняя квадратическая погрешность положения характерной точки (Mt), м	Описание обозначения точки на местности (при наличии)
	X	Y			
1	2	3	4	5	6
Часть №					
-	-	-	-	-	-



## Раздел 4

## План границ объекта

## Схема расположения листов плана границ объекта



Масштаб 1:100000

Используемые условные знаки и обозначения :

	границы территориальной зоны
	область и номер листа плана границ объекта
	границы муниципального образования

Руководитель БУВО «Нормативно-проектный центр»

Подпись Ю.В. Шалыгина Ю.В. Шалыгина Дата « 25 » января 2022 г.

Место для оттиска печати (при наличии) лица, составившего описание местоположения границ объекта





- Исполнение условных знаков и обозначения:
- граница территориальной зоны
  - граница муниципального образования
  - 1 характеристика точки границ территориальной зоны

Масштаб 1:10000

Руководитель БУВО «Нормативно-проектный центр»  
 Подпись Ю.В. Шалыгина Дата « 31 » сентября 2022г.  
 Место для оттока печати (при наличии) лица, составившего описание местоположения границ объекта





Используемые условные знаки и обозначения:




- граница территориальной зоны
- граница кадастрового образования
- 185 характеристика точек границы территориальной зоны


Масштаб 1:5000

Руководитель БУВО «Нормативно-проектный центр»  
Подпись Ю.В. Шалыгина Дата « 25 » января 2022г.  
Место для оттиска печати (при наличии) или, составленного в составе местонахождения границ объекта



Масштаб 1:5000

- Используемые условные знаки и обозначения:
-  граница территориальной зоны
  -  граница муниципального образования
  -  Характерная точка границ территориальной зоны

Руководитель БУВФ «Городищенский проектный центр»  
Подпись:  Ю.В. Шалагина Дата « 25 » август 2022 г.  
Место для отрыва листа (при наличии) из состава описания местоположения границ объекта