

**Управление по охране объектов культурного наследия
Воронежской области**

П Р И К А З

11 мая 2022 г.

№ 71-01-07/183

Воронеж

О внесении изменения в приказ управления по охране объектов культурного наследия Воронежской области от 12.11.2019 № 71-01-07/287

В соответствии с ч. 4 ст. 34.1 Федерального закона от 25.06.2002 № 73-ФЗ «Об объектах культурного наследия (памятниках истории и культуры) народов Российской Федерации», Законом Воронежской области от 05.05.2015 № 46-ОЗ «Об особенностях правового регулирования отношений, связанных с сохранением, использованием, популяризацией и государственной охраной объектов культурного наследия на территории Воронежской области», Положением об управлении по охране объектов культурного наследия Воронежской области, утвержденным постановлением правительства Воронежской области от 13.04.2015 № 275, в целях исправления технической ошибки и приведения в соответствие с действующим законодательством нормативного правового акта

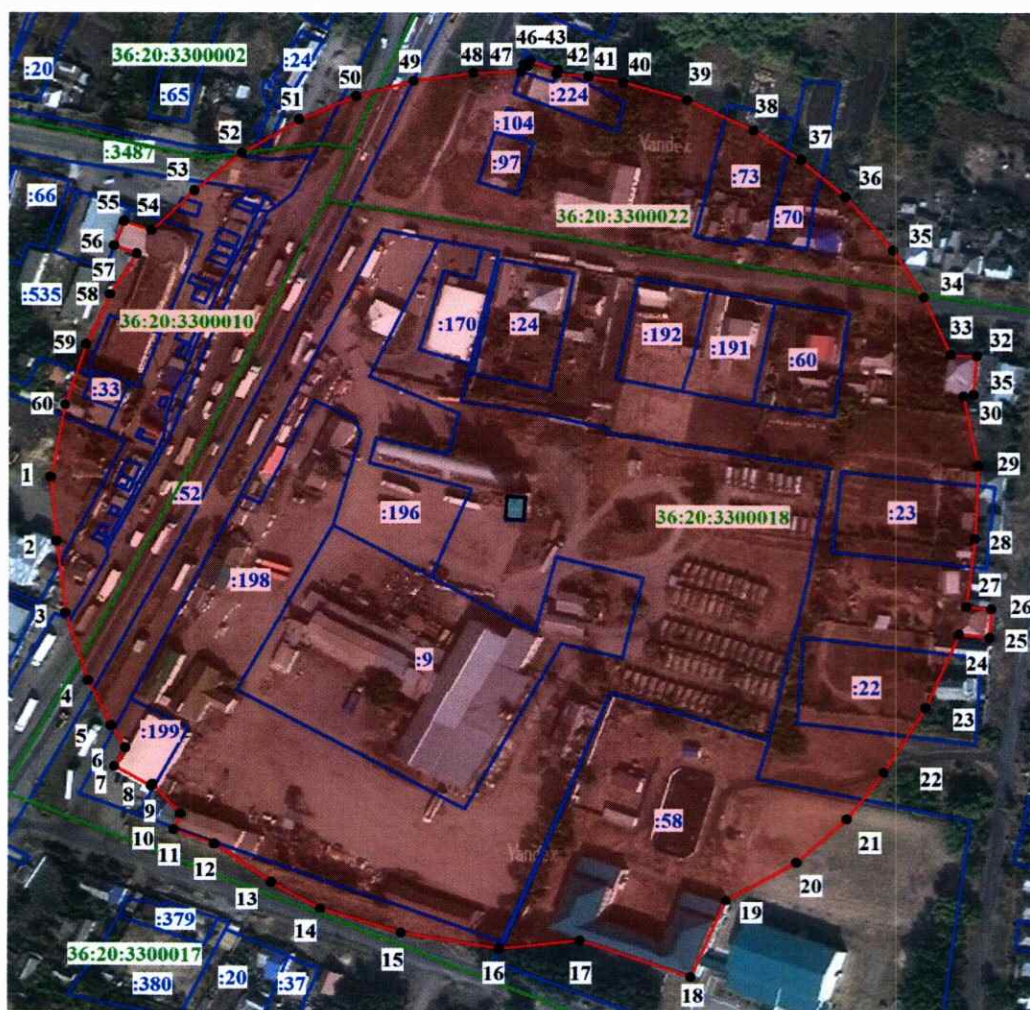
п р и к а з ы в а ю:

1. Внести в графическое описание местоположения границ (с перечнем координат характерных точек этих границ) защитных зон объектов культурного наследия, расположенных на территории Воронежской области, утвержденное приказом управления по охране объектов культурного наследия Воронежской области от 12.11.2019 № 71-01-07/287 «Об








утверждении графического описания местоположения границ (с перечнем координат характерных точек этих границ) защитных зон объектов культурного наследия, расположенных на территории Воронежской области», изменение, изложив пункт 33 в новой редакции:

«33. Объект культурного наследия «Колокольня Успенской церкви», Воронежская область, Павловский район, с. Лосево, пр. Революции, 74-а

33.1. Графическое описание местоположения границ защитной зоны



Условные обозначения:

-  - защитная зона
-  - территория объекта культурного наследия
-  1, 2 - характерная точка границ защитной зоны
-  :9 - кадастровый номер земельного участка
-  - граница земельного участка, включенная в ЕГРН
-  - граница кадастрового квартала
-  36:20:3300018 - номер кадастрового квартала

33.2. Перечень координат характерных точек границ защитной зоны

Наименование характерных точек	Координаты характерных точек в МСК-36		Мера линий, м	Дирекцион ный угол
	X	Y		
1	404232,56	2148582,36	30,12	175°10'52"
2	404202,55	2148584,89	33,88	173°10'07"
3	404168,91	2148588,92	33,27	162°20'38"
4	404137,21	2148599,01	23,59	154°09'46"
5	404115,98	2148609,29	12,1	149°16'48"
6	404105,58	2148615,47	10,02	208°48'57"
7	404096,8	2148610,64	18,65	118°49'08"
8	404087,81	2148626,98	1,04	028°47'12"
9	404088,72	2148627,48	18,69	138°24'17"
10	404074,74	2148639,89	8,04	200°27'51"
11	404067,21	2148637,08	19,03	110°07'47"
12	404060,66	2148654,95	30,9	125°43'00"
13	404042,62	2148680,04	25,53	120°22'16"
14	404029,71	2148702,07	37,47	107°59'07"
15	404018,14	2148737,71	44,42	099°27'29"
16	404010,84	2148781,53	35,93	083°50'54"
17	404014,69	2148817,25	51,93	108°56'02"
18	403997,84	2148866,37	39,59	022°38'24"
19	404034,38	2148881,61	35,98	059°33'28"
20	404052,61	2148912,63	30,3	047°02'45"
21	404073,26	2148934,81	27,2	036°53'58"
22	404095,01	2148951,14	35,84	031°18'14"
23	404125,63	2148969,76	37,37	023°24'58"
24	404159,92	2148984,61	13,54	094°59'57"
25	404158,74	2148998,1	13,35	003°36'30"
26	404172,06	2148998,94	11,24	275°00'02"
27	404173,04	2148987,74	32,02	007°08'26"
28	404204,81	2148991,72	34,16	002°19'56"
29	404238,94	2148993,11	33,3	348°33'06"
30	404271,58	2148986,5	4,39	081°53'18"
31	404272,2	2148990,85	17,94	004°38'11"
32	404290,08	2148992,3	11,62	273°44'55"
33	404290,84	2148980,7	29,64	336°04'22"
34	404317,93	2148968,68	25,87	328°04'45"

35	404339,89	2148955	32,8	319°45'38"
36	404364,93	2148933,81	26,07	311°11'24"
37	404382,1	2148914,19	25,24	303°56'08"
38	404396,19	2148893,25	32,45	295°38'28"
39	404410,23	2148864	29,44	286°46'46"
40	404418,73	2148835,81	15,48	280°18'29"
41	404421,5	2148820,58	14,43	276°02'47"
42	404423,02	2148806,23	1,55	014°34'27"
43	404424,52	2148806,62	13,09	290°11'33"
44	404429,04	2148794,33	2,91	199°40'49"
45	404426,3	2148793,35	1,85	291°34'17"
46	404426,98	2148791,63	3,5	199°22'02"
47	404423,68	2148790,47	21,14	268°46'50"
48	404423,23	2148769,33	26,96	261°44'48"
49	404419,36	2148742,65	26,47	254°11'40"
50	404412,15	2148717,18	27,4	246°25'11"
51	404401,19	2148692,07	30,06	238°10'35"
52	404385,34	2148666,53	27,33	229°51'13"
53	404367,72	2148645,64	26,69	225°00'55"
54	404348,85	2148626,76	12,99	289°19'39"
55	404353,15	2148614,5	12,27	200°31'04"
56	404341,66	2148610,2	10,69	110°25'05"
57	404337,93	2148620,22	22,44	211°33'02"
58	404318,81	2148608,48	26,05	203°58'01"
59	404295,01	2148597,9	30,02	197°45'54"
60	404266,42	2148588,74	34,46	190°40'15"

».

2. Контроль за исполнением настоящего приказа оставляю за собой.

Руководитель управления



Н.А. Гарашкин