



**ДЕПАРТАМЕНТ
АРХИТЕКТУРЫ И ГРАДОСТРОИТЕЛЬСТВА
ВОРОНЕЖСКОЙ ОБЛАСТИ**

ПРИКАЗ

25.04.2022

№ 45-01-04/379

г. Воронеж

**О внесении изменений в правила землепользования и застройки
Жилинского сельского поселения Россошанского муниципального
района Воронежской области**

В соответствии с Градостроительным кодексом Российской Федерации, Федеральным законом от 06.10.2003 № 131-ФЗ «Об общих принципах организации местного самоуправления в Российской Федерации», законами Воронежской области от 07.07.2006 № 61-ОЗ «О регулировании градостроительной деятельности в Воронежской области», от 20.12.2018 № 173-ОЗ «О перераспределении полномочий по утверждению правил землепользования и застройки между органами местного самоуправления поселений Воронежской области, городского округа город Нововоронеж, Борисоглебского городского округа и исполнительными органами государственной власти Воронежской области», постановлением правительства Воронежской области от 31.12.2014 № 1240 «Об утверждении Положения о департаменте архитектуры и градостроительства Воронежской области», на основании приказа департамента архитектуры и градостроительства Воронежской области от 11.02.2021 № 45-01-04/116 «О подготовке проектов правил землепользования и застройки поселений Аннинского, Бобровского, Бутурлиновского, Верхнемамонского, Верхнехавского, Воробьевского, Каширского, Лискинского, Новоусманского, Новохопёрского,

Ольховатского, Павловского, Панинского, Поворинского, Подгоренского, Рамонского, Россошанского, Семилукского, Хохольского муниципальных районов Воронежской области», с учетом заключений о результатах публичных слушаний от 22.11.2021

п р и к а з ы в а ю:

1. Внести в приказ департамента архитектуры и градостроительства Воронежской области от 28.12.2020 № 45-01-04/1161 «Об утверждении правил землепользования и застройки Жилинского сельского поселения Россошанского муниципального района Воронежской области» изменения, изложив правила землепользования и застройки Жилинского сельского поселения Россошанского муниципального района Воронежской области в редакции согласно приложению к настоящему приказу.

2. Контроль исполнения настоящего приказа возложить на заместителя руководителя департамента архитектуры и градостроительства Воронежской области – начальника отдела территориального планирования Беляеву С.М.

Руководитель департамента
архитектуры и градостроительства
Воронежской области



А.А. Еренков

Приложение
к приказу департамента
архитектуры и градостроительства
Воронежской области
от 25.04.2022 № 45-01-04/379

«УТВЕРЖДЕНЫ
приказом департамента
архитектуры и градостроительства
Воронежской области
от 28.12.2020 № 45-01-04/1161

**ПРАВИЛА ЗЕМЛЕПОЛЬЗОВАНИЯ И ЗАСТРОЙКИ
ЖИЛИНСКОГО СЕЛЬСКОГО ПОСЕЛЕНИЯ
РОССОШАНСКОГО МУНИЦИПАЛЬНОГО РАЙОНА
ВОРОНЕЖСКОЙ ОБЛАСТИ**

**ЧАСТЬ I. ПОРЯДОК ПРИМЕНЕНИЯ ПРАВИЛ
ЗЕМЛЕПОЛЬЗОВАНИЯ И ЗАСТРОЙКИ И ВНЕСЕНИЯ В НИХ
ИЗМЕНЕНИЙ**

Раздел 1. Общие положения

**1. Предмет регулирования и цели подготовки правил
землепользования и застройки Жилинского сельского поселения
Россошанского муниципального района Воронежской области**

1. Правила землепользования и застройки Жилинского сельского поселения Россошанского муниципального района Воронежской области (далее – Правила) являются документом градостроительного зонирования, который утверждается нормативным правовым актом департамента архитектуры и градостроительства Воронежской области и в котором устанавливаются территориальные зоны, градостроительные регламенты, порядок применения такого документа и порядок внесения в него изменений.

2. Правила разработаны в соответствии с Градостроительным кодексом Российской Федерации (далее – ГрК РФ), Земельным кодексом Российской Федерации, Федеральным законом от 06.10.2003 № 131-ФЗ «Об

общих принципах организации местного самоуправления в Российской Федерации», иными нормативными правовыми актами Российской Федерации, Воронежской области, муниципальными правовыми актами муниципального образования с учетом положений нормативных актов и документов, определяющих основные направления социально-экономического и градостроительного развития муниципального образования, а также сведений Единого государственного реестра недвижимости, сведений, документов и материалов, содержащихся в государственных информационных системах обеспечения градостроительной деятельности.

3. Правила разработаны в целях:

- создания условий для устойчивого развития территории муниципального образования, сохранения окружающей среды и объектов культурного наследия;
- создания условий для планировки территории муниципального образования;
- обеспечения прав и законных интересов физических и юридических лиц, в том числе правообладателей земельных участков и объектов капитального строительства;
- создания условий для привлечения инвестиций, в том числе путем предоставления возможности выбора наиболее эффективных видов разрешенного использования земельных участков и объектов капитального строительства.

2. Основные понятия, используемые в Правилах

В настоящих Правилах используются основные понятия, установленные законодательством Российской Федерации.

3. Сфера применения Правил

1. Действие настоящих Правил распространяется на всю территорию Жилинского сельского поселения Россошанского муниципального района Воронежской области. Правила обязательны для

соблюдения органами государственной власти, органами местного самоуправления, физическими и юридическими лицами, при осуществлении ими градостроительной деятельности на территории Жилинского сельского поселения Россошанского муниципального района Воронежской области.

2. Настоящие Правила применяются наряду с:

– техническими регламентами и иными обязательными требованиями, установленными в соответствии с законодательством в целях обеспечения безопасности жизни и здоровья людей, надежности и безопасности зданий, строений и сооружений, сохранения окружающей природной среды и объектов культурного наследия;

– региональными и местными нормативами градостроительного проектирования.

4. Содержание и порядок применения Правил

1. Правила включают в себя:

- 1) порядок их применения и внесения изменений в Правила;
- 2) карту градостроительного зонирования;
- 3) градостроительные регламенты.

Обязательным приложением к настоящим Правилам являются сведения о границах территориальных зон, которые должны содержать графическое описание местоположения границ территориальных зон, перечень координат характерных точек этих границ в системе координат, используемой для ведения Единого государственного реестра недвижимости.

2. Порядок применения Правил и внесения в них изменений включает в себя положения:

1) о регулировании землепользования и застройки;

2) об изменении видов разрешенного использования земельных участков и объектов капитального строительства физическими и юридическими лицами;

3) о подготовке документации по планировке территории органами местного самоуправления;

4) о проведении общественных обсуждений или публичных слушаний по вопросам землепользования и застройки;

5) о внесении изменений в Правила;

6) о регулировании иных вопросов землепользования и застройки.

5. Использование объектов недвижимости, не соответствующих настоящим Правилам

1. Земельные участки или объекты капитального строительства, виды разрешенного использования, предельные (минимальные и (или) максимальные) размеры и предельные параметры которых не соответствуют градостроительному регламенту, могут использоваться без установления срока приведения их в соответствие с градостроительным регламентом, за исключением случаев, если использование таких земельных участков и объектов капитального строительства опасно для жизни или здоровья человека, для окружающей среды, объектов культурного наследия.

2. Реконструкция указанных в подпункте 1 настоящего пункта объектов капитального строительства может осуществляться только путем приведения таких объектов в соответствие с градостроительным регламентом или путем уменьшения их несоответствия предельным параметрам разрешенного строительства, реконструкции. Изменение видов разрешенного использования указанных земельных участков и объектов капитального строительства может осуществляться путем приведения их в соответствие с видами разрешенного использования земельных участков и объектов капитального строительства, установленными градостроительным регламентом.

3. В случае если использование указанных в подпункте 1 настоящего пункта земельных участков и объектов капитального строительства продолжается и опасно для жизни или здоровья человека, для окружающей среды, объектов культурного наследия, в соответствии с федеральными законами может быть наложен запрет на использование таких земельных участков и объектов.

6. Открытость и доступность информации о землепользовании и застройке

1. Настоящие Правила являются открытыми и общедоступными.
2. Настоящие Правила подлежат опубликованию в порядке, установленном для официального опубликования нормативных правовых актов Воронежской области, и размещению в федеральной государственной информационной системе территориального планирования и в государственной информационной системе обеспечения градостроительной деятельности.

Раздел 2. Положения о регулировании землепользования и застройки

7. Перераспределение полномочий между органами местного самоуправления Жилинского сельского поселения Россошанского муниципального района Воронежской области и департаментом архитектуры и градостроительства Воронежской области

1. На основании Закона Воронежской области от 20.12.2018 № 173-ОЗ «О перераспределении полномочий по утверждению правил землепользования и застройки между органами местного самоуправления поселений Воронежской области, городского округа город Нововоронеж, Борисоглебского городского округа и исполнительными органами государственной власти Воронежской области» (далее – Закон Воронежской области) и в соответствии со статьей 8.2 ГрК РФ, пунктом 6.1 статьи 26.3 Федерального закона от 06.10.1999 № 184-ФЗ «Об общих принципах организации законодательных (представительных) и исполнительных органов государственной власти субъектов Российской Федерации», частью 1.2 статьи 17 Федерального закона от 06.10.2003 № 131-ФЗ «Об общих принципах организации местного самоуправления в Российской Федерации» полномочия по утверждению Правил перераспределены между органами местного самоуправления Жилинского сельского поселения Россошанского муниципального района Воронежской области и департаментом архитектуры

и градостроительства Воронежской области (далее – Уполномоченный орган) на срок, установленный Законом Воронежской области.

2. После истечения срока, указанного в Законе Воронежской области, полномочия Уполномоченного органа, предусмотренные настоящими Правилами, осуществляются органами местного самоуправления Жилинского сельского поселения Россошанского муниципального района Воронежской области в соответствии с требованиями ГрК РФ.

8. Полномочия Уполномоченного органа по вопросам землепользования и застройки

1. Полномочия Уполномоченного органа по вопросам землепользования и застройки включают:

1) принятие решений о подготовке проекта Правил, о подготовке проекта о внесении изменений в Правила;

2) утверждение Правил, утверждение внесения изменений в Правила;

3) принятие решений о предоставлении разрешений на условно разрешенный вид использования объектов капитального строительства или земельного участка;

4) принятие решений о предоставлении разрешения на отклонение от предельных параметров разрешенного строительства, реконструкции объектов капитального строительства;

5) иные полномочия в соответствии с действующим законодательством.

9. Комиссия по подготовке проектов Правил

1. Комиссия по подготовке проектов правил землепользования и застройки поселений Воронежской области, городского округа город Нововоронеж, Борисоглебского городского округа (далее – Комиссия) является специально созданным постоянно действующим коллегиальным органом при Уполномоченном органе в целях реализации полномочий,

указанных в пункте 8 настоящих Правил, перераспределенных в соответствии с Законом Воронежской области и обеспечения выполнения задач градостроительного зонирования.

2. Комиссия создается и прекращает свою деятельность приказом Уполномоченного органа.

3. Состав и порядок деятельности Комиссии утверждается приказом Уполномоченного органа.

Раздел 3. Положения об изменении видов разрешенного использования земельных участков и объектов капитального строительства физическими и юридическими лицами

10. Изменение видов разрешенного использования земельных участков и объектов капитального строительства

1. Для каждой из установленных настоящими Правилами территориальных зон могут устанавливаться основные, условно разрешенные и вспомогательные виды разрешенного использования земельных участков и объектов капитального строительства.

2. Изменение одного вида разрешенного использования земельных участков и объектов капитального строительства на другой вид такого использования осуществляется в соответствии с градостроительным регламентом при условии соблюдения требований технических регламентов.

3. Основные и вспомогательные виды разрешенного использования земельных участков и объектов капитального строительства правообладателями земельных участков и объектов капитального строительства, за исключением органов государственной власти, органов местного самоуправления, государственных и муниципальных учреждений, государственных и муниципальных унитарных предприятий, выбираются самостоятельно без дополнительных разрешений и согласования.

4. Решения об изменении одного вида разрешенного использования земельных участков и объектов капитального строительства, расположенных

на землях, на которые действие градостроительных регламентов не распространяется или для которых градостроительные регламенты не устанавливаются, на другой вид такого использования принимаются в соответствии с федеральными законами.

11. Предоставление разрешения на условно разрешенный вид использования земельного участка или объекта капитального строительства

1. Физическое или юридическое лицо, заинтересованное в предоставлении разрешения на условно разрешенный вид использования земельного участка или объекта капитального строительства (далее - разрешение на условно разрешенный вид использования), направляет заявление о предоставлении разрешения на условно разрешенный вид использования в Комиссию. Заявление о предоставлении разрешения на условно разрешенный вид использования может быть направлено в форме электронного документа, подписанного электронной подписью в соответствии с требованиями Федерального закона от 06.04.2011 № 63-ФЗ «Об электронной подписи».

2. Порядок предоставления разрешения на условно разрешенный вид использования земельного участка или объекта капитального строительства определен статьей 39 ГрК РФ.

3. Проект решения о предоставлении разрешения на условно разрешенный вид использования подлежит рассмотрению на общественных обсуждениях или публичных слушаниях, проводимых в порядке, установленном статьей 5.1 ГрК РФ, с учетом положений статьи 39 ГрК РФ.

12. Предоставление разрешения на отклонение от предельных параметров разрешенного строительства, реконструкции объектов капитального строительства

1. Правообладатели земельных участков, размеры которых меньше установленных градостроительным регламентом минимальных размеров земельных участков либо конфигурация, инженерно-геологические или иные характеристики которых неблагоприятны для застройки, вправе обратиться

за разрешениями на отклонение от предельных параметров разрешенного строительства, реконструкции объектов капитального строительства (далее также – разрешение на отклонение от предельных параметров).

2. Правообладатели земельных участков вправе обратиться за разрешениями на отклонение от предельных параметров разрешенного строительства, реконструкции объектов капитального строительства, если такое отклонение необходимо в целях однократного изменения одного или нескольких предельных параметров разрешенного строительства, реконструкции объектов капитального строительства, установленных градостроительным регламентом для конкретной территориальной зоны, не более чем на десять процентов.

3. Порядок предоставления разрешения на отклонение от предельных параметров определен статьей 40 ГрК РФ.

4. Проект решения о предоставлении разрешения на отклонение от предельных параметров подлежит рассмотрению на общественных обсуждениях или публичных слушаниях, проводимых в порядке, установленном статьей 5.1 ГрК РФ, с учетом положений статьи 39 ГрК РФ, за исключением случая, указанного в части 1.1 статьи 40 ГрК РФ.

Раздел 4. Положения о подготовке документации по планировке территории органами местного самоуправления

13. Общие положения о подготовке документации по планировке территории

1. Подготовка документации по планировке территории осуществляется в целях обеспечения устойчивого развития территорий, в том числе выделения элементов планировочной структуры, установления границ земельных участков, установления границ зон планируемого размещения объектов капитального строительства.

2. Подготовка документации по планировке территории осуществляется в соответствии с главой 5 ГрК РФ.

3. Состав и содержание документации по планировке территории определяется ГрК РФ.

Раздел 5. Положения о проведении общественных обсуждений или публичных слушаний по вопросам землепользования и застройки

14. Общие положения о порядке проведения общественных обсуждений или публичных слушаний в сфере градостроительной деятельности

1. В целях соблюдения права человека на благоприятные условия жизнедеятельности, прав и законных интересов правообладателей земельных участков и объектов капитального строительства по проектам правил землепользования и застройки, проектам планировки территории, проектам межевания территории, проектам, предусматривающим внесение изменений в один из указанных утвержденных документов, проектам решений о предоставлении разрешения на условно разрешенный вид использования земельного участка или объекта капитального строительства, проектам решений о предоставлении разрешения на отклонение от предельных параметров разрешенного строительства, реконструкции объектов капитального строительства в соответствии с уставом муниципального образования и (или) нормативным правовым актом представительного органа муниципального образования и с учетом положений ГрК РФ проводятся общественные обсуждения или публичные слушания, за исключением случаев, предусмотренных ГрК РФ и другими федеральными законами.

2. Порядок проведения общественных обсуждений или публичных слушаний определяется ГрК РФ, Уставом Жилинского сельского поселения Россошанского муниципального района Воронежской области и (или) нормативным правовым актом представительного органа муниципального образования.

Раздел 6. Положения о внесении изменений в Правила

15. Основания и порядок внесения изменений в Правила

1. Основания для рассмотрения вопроса о внесении изменений в настоящие Правила предусмотрены статьей 33 ГрК РФ.

2. Внесение изменений в Правила осуществляется в порядке, предусмотренном статьями 31 и 32 ГрК РФ, с учетом особенностей, установленных статьей 33 ГрК РФ.

Раздел 7. Положения о регулировании иных вопросов землепользования и застройки

16. Общие принципы регулирования иных вопросов землепользования и застройки на территории Жилинского сельского поселения Россошанского муниципального района Воронежской области

Иные вопросы землепользования и застройки на территории Жилинского сельского поселения Россошанского муниципального района Воронежской области регулируются законодательством Российской Федерации, Воронежской области, муниципальными правовыми актами Жилинского сельского поселения Россошанского муниципального района Воронежской области.

ЧАСТЬ II. КАРТА ГРАДОСТРОИТЕЛЬНОГО ЗОНИРОВАНИЯ**17. Карты градостроительного зонирования**

1. Карта градостроительного зонирования территории Жилинского сельского поселения Россошанского муниципального района Воронежской области.



ПРАВИЛА ЗЕМЛЕПОЛЬЗОВАНИЯ И ЗАСТРОЙКИ

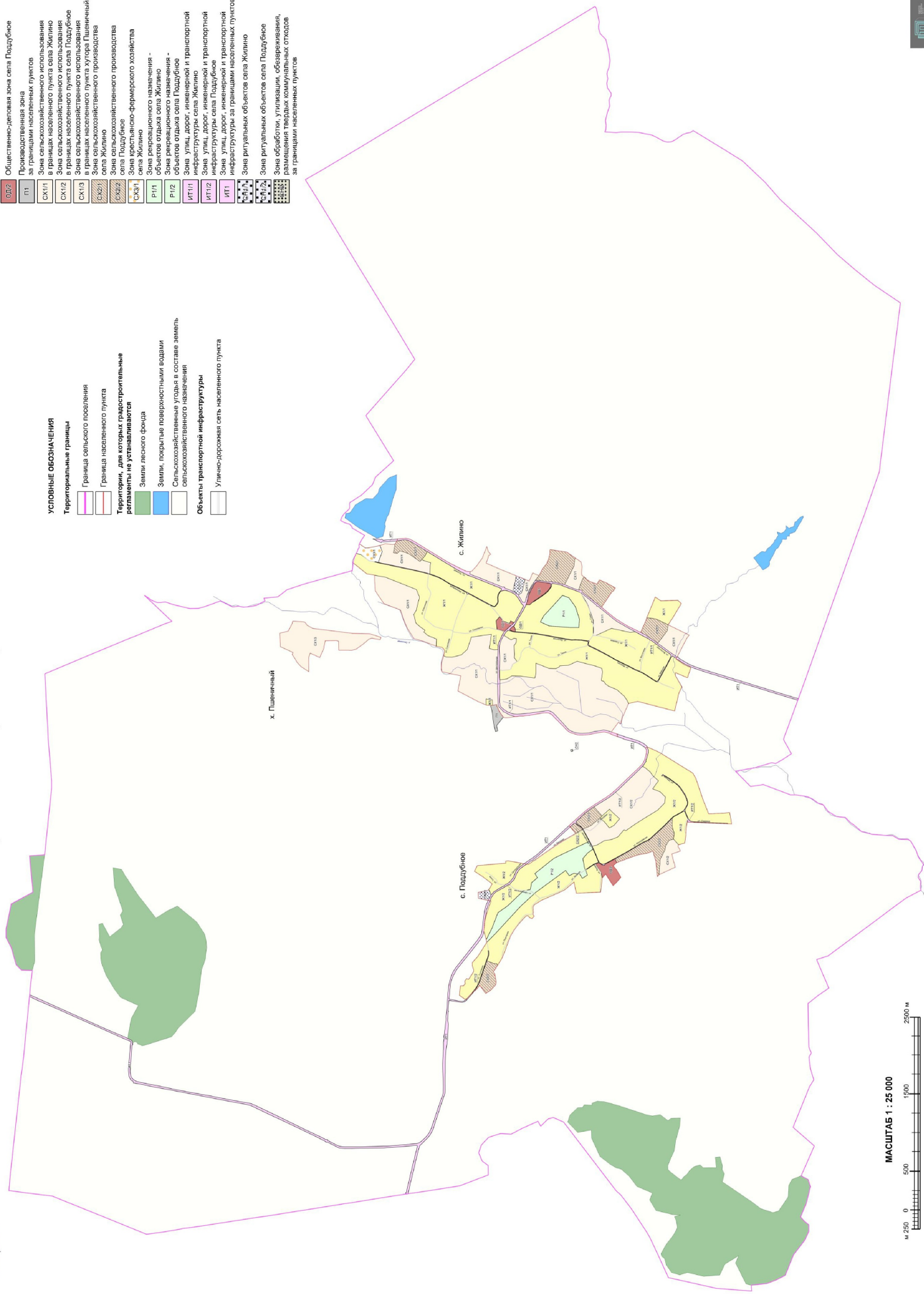
Карта градостроительного зонирования территории
Жилинского сельского поселения Россошанского муниципального района Воронежской области

Территориальные зоны

- ЖИ11 Зона застройки индивидуальными жилыми домами села Жилино
- ЖИ12 Зона застройки индивидуальными жилыми домами села Поддубное
- ОУ01 Общественно-деловая зона села Жилино
- ОУ02 Общественно-деловая зона села Поддубное
- П11 Промышленная зона за границами населенных пунктов
- СХ111 Зона сельскохозяйственного использования в границах населенного пункта села Жилино
- СХ112 Зона сельскохозяйственного использования за границами населенного пункта села Жилино
- СХ113 Зона сельскохозяйственного использования в границах населенного пункта хутора Пшеничный села Жилино
- СХ211 Зона сельскохозяйственного производства села Поддубное
- СХ212 Зона сельскохозяйственного производства села Жилино
- СХ31 Земли лесного фонда
- РИ1 Зоны рекреационного назначения - объектов отдыха села Жилино
- РИ2 Зоны рекреационного назначения - объектов отдыха села Поддубное
- ИТ111 Зоны улиц, дорог, инженерной и транспортной инфраструктуры села Жилино
- ИТ112 Зоны улиц, дорог, инженерной и транспортной инфраструктуры села Поддубное
- ИТ1 Зоны улиц, дорог, инженерной и транспортной инфраструктуры за границами населенных пунктов
- ИТ2 Зоны ритуальных объектов села Жилино
- ИТ3 Зоны ритуальных объектов села Поддубное
- ИТ4 Зоны обработки, утилизации, сбора, размещения твердых коммунальных отходов за границами населенных пунктов

УСЛОВНЫЕ ОБОЗНАЧЕНИЯ

- Территориальные границы
- Граница сельского поселения
- Граница населенного пункта
- Территории, для которых градостроительные регламенты не устанавливаются
- Земли лесного фонда
- Земли, покрытые поверхностными водами
- Сельскохозяйственные угодья в составе земель сельскохозяйственного назначения
- Объекты транспортной инфраструктуры
- Улично-дорожная сеть населенного пункта



2. Карта градостроительного зонирования с отображением зон с особыми условиями использования территории Жилинского сельского поселения Россошанского муниципального района Воронежской области.



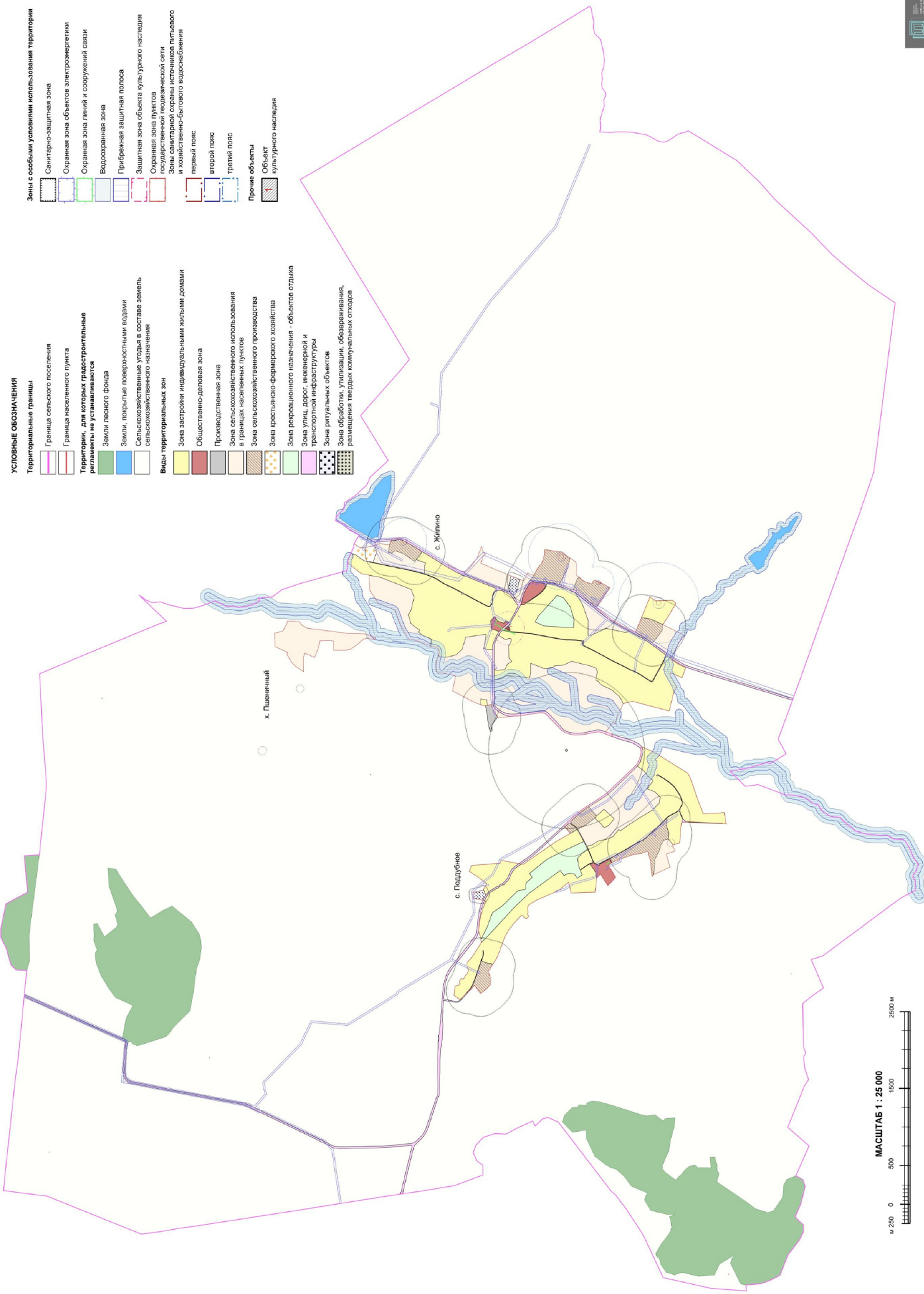
ПРАВИЛА ЗЕМЛЕПОЛЬЗОВАНИЯ И ЗАСТРОЙКИ

Карта градостроительного зонирования с отображением зон с особыми условиями использования территории
Жилинского сельского поселения Россошанского муниципального района Воронежской области

УСЛОВНЫЕ ОБОЗНАЧЕНИЯ

	Граница сельского поселения
	Граница населенного пункта
	Территории, для которых градостроительные регламенты не устанавливаются
	Земли лесного фонда
	Земли, покрытые поверхностными водами
	Сельскохозяйственные угодья в составе земель сельскохозяйственного назначения
	Виды территориальных зон
	Зона застройки индивидуальными жилыми домами
	Общественно-деловая зона
	Промышленная зона
	Зона сельскохозяйственного использования в границах населенных пунктов
	Зона ольскохозяйственного производства
	Зона крестьянско-фермерского хозяйства
	Зона рекреационного назначения - объектов отдыха
	Зона улиц, дорог, инженерной и транспортной инфраструктуры
	Зона регулярных объектов
	Зона обработки, утилизации, обезвреживания, размещения твердых коммунальных отходов

	Зоны с особыми условиями использования территории
	Санитарно-защитная зона
	Охранная зона объектов электроэнергетики
	Охранная зона линий и сооружений связи
	Водоохранная зона
	Прибрежная защитная полоса
	Защитная зона объекта культурного наследия
	Охранная зона пунктов государственной геодезической сети
	Зоны санитарной охраны источников питьевого и хозяйственно-бытового водоснабжения
	первый пояс
	второй пояс
	третий пояс
	Прочие объекты
	Объект культурного наследия



2.1. На территории Жилинского сельского поселения Россошанского муниципального района Воронежской области располагаются следующие объекты культурного наследия:

№ п/п	Наименование объекта культурного наследия	Сведения о границах территории объекта культурного наследия	Сведения о границах защитной зоны объекта культурного наследия	Сведения о границах зоны охраны объекта культурного наследия
1.	Церковь Благовещения	Не установлена	Установлена приказом управления по охране объектов культурного наследия Воронежской области от 28.11.2019 № 71-01-07/326 «Об утверждении графического описания местоположения границ (с перечнем координат характерных точек этих границ) защитных зон объектов культурного наследия, расположенных на территории Воронежской области»	Не установлена

18. Перечень территориальных зон, установленных на карте градостроительного зонирования

1. Порядок установления территориальных зон определен статьей 34 ГрК РФ. На карте градостроительного зонирования установлены следующие виды территориальных зон:

Наименование территориальной зоны	Кодовое обозначение территориальной зоны
Жилые зоны	
Зона застройки индивидуальными жилыми домами	Ж1
Общественно-деловые зоны	
Общественно-деловая зона	ОД
Производственные и коммунально-складские зоны	
Производственная зона	П1
Зоны инженерной и транспортной инфраструктуры	
Зона улиц, дорог, инженерной и транспортной инфраструктуры	ИТ1
Зоны сельскохозяйственного использования	
Зона сельскохозяйственного использования в границах населенных пунктов	СХ1
Зона сельскохозяйственного производства	СХ2
Зона крестьянско-фермерского хозяйства	СХ3
Зоны рекреационного назначения	

Наименование территориальной зоны	Кодовое обозначение территориальной зоны
Зона рекреационного назначения - объектов отдыха	P1
Зоны специального назначения	
Зона ритуальных объектов	CH1
Зона обработки, утилизации, обезвреживания, размещения твердых коммунальных отходов	CH2

2. Настоящими Правилами на территории Жилинского сельского поселения Россошанского муниципального района Воронежской области установлены следующие территориальные зоны:

Наименование территориальной зоны	Кодовое обозначение территориальной зоны
Жилые зоны	
Зона застройки индивидуальными жилыми домами села Жилино	Ж1/1
Зона застройки индивидуальными жилыми домами села Поддубное	Ж1/2
Общественно-деловые зоны	
Общественно-деловая зона села Жилино	ОД/1
Общественно-деловая зона села Поддубное	ОД/2
Производственные и коммунально-складские зоны	
Производственная зона за границами населенных пунктов	П1
Зоны инженерной и транспортной инфраструктуры	
Зона улиц, дорог, инженерной и транспортной инфраструктуры села Жилино	ИТ1/1
Зона улиц, дорог, инженерной и транспортной инфраструктуры села Поддубное	ИТ1/2
Зона улиц, дорог, инженерной и транспортной инфраструктуры за границами населенных пунктов	ИТ1
Зоны сельскохозяйственного использования	
Зона сельскохозяйственного использования в границах населенного пункта села Жилино	CX1/1
Зона сельскохозяйственного использования в границах населенного пункта села Поддубное	CX1/2
Зона сельскохозяйственного использования в границах населенного пункта хутора Пшеничный	CX1/3
Зона сельскохозяйственного производства села Жилино	CX2/1
Зона сельскохозяйственного производства села Поддубное	CX2/2
Зона крестьянско-фермерского хозяйства села Жилино	CX3/1
Зоны рекреационного назначения	
Зона рекреационного назначения - объектов отдыха села Жилино	P1/1
Зона рекреационного назначения - объектов отдыха села Поддубное	P1/2
Зоны специального назначения	
Зона ритуальных объектов села Жилино	CH1/1
Зона ритуальных объектов села Поддубное	CH1/2
Зона обработки, утилизации, обезвреживания, размещения твердых коммунальных отходов за границами населенных пунктов	CH2

3. Сведения о границах территориальных зон, содержащие графическое описание местоположения границ территориальных зон, перечень координат характерных точек границ территориальных зон села Жилино, являются приложением № 1 к настоящим Правилам.

4. Сведения о границах территориальных зон, содержащие графическое описание местоположения границ территориальных зон, перечень координат характерных точек границ территориальных зон села Поддубное, являются приложением № 2 к настоящим Правилам.

5. Сведения о границах территориальных зон, содержащие графическое описание местоположения границ территориальных зон, перечень координат характерных точек границ территориальных зон хутора Пшеничный, являются приложением № 3 к настоящим Правилам.

6. Сведения о границах территориальных зон, содержащие графическое описание местоположения границ территориальных зон, перечень координат характерных точек границ территориальных зон, расположенных за границами населенных пунктов на территории Жилинского сельского поселения, являются приложением № 4 к настоящим Правилам.

ЧАСТЬ III. ГРАДОСТРОИТЕЛЬНЫЕ РЕГЛАМЕНТЫ

19. Общие положения о градостроительном регламенте

1. Градостроительным регламентом определяется правовой режим земельных участков, равно как всего, что находится над и под поверхностью земельных участков и используется в процессе их застройки и последующей эксплуатации объектов капитального строительства.

2. Действие градостроительного регламента распространяется в равной мере на все земельные участки и объекты капитального строительства, расположенные в пределах границ территориальной зоны, обозначенной на карте градостроительного зонирования.

3. Земли и земельные участки, на которые действие градостроительных регламентов не распространяется или для которых градостроительные регламенты не устанавливаются, определены статьей 36 ГрК РФ.

20. Виды разрешенного использования

1. Разрешенное использование земельных участков и объектов капитального строительства может быть следующих видов:

- основные виды разрешенного использования;
- условно разрешенные виды использования;
- вспомогательные виды разрешенного использования,

допустимые только в качестве дополнительных по отношению к основным видам разрешенного использования и условно разрешенным видам использования и осуществляемые совместно с ними.

2. Виды разрешенного использования (далее – ВРИ) земельных участков в настоящих Правилах определяются в соответствии с приказом Федеральной службы государственной регистрации, кадастра и картографии от 10.11.2020 № П/0412 «Об утверждении классификатора видов разрешенного использования земельных участков».

21. Градостроительные регламенты территориальных зон
1. Градостроительные регламенты территориальных зон Ж1А, Ж1Б

№ п/п	Код ВРИ	Наименование ВРИ	Предельные (минимальные и (или) максимальные) размеры земельных участков, в том числе их площадь, м ²		Максимальный процент застройки в границах земельного участка	Предельное количество этажей или предельная высота зданий, строений, сооружений	Минимальные отступы от границ земельных участков в целях определения мест допустимого размещения зданий, строений, сооружений, за пределами которых запрещено строительство зданий, строений, сооружений	
			min	max				
ОСНОВНЫЕ ВИДЫ РАЗРЕШЕННОГО ИСПОЛЬЗОВАНИЯ ЗЕМЕЛЬНЫХ УЧАСТКОВ И ОБЪЕКТОВ КАПИТАЛЬНОГО СТРОИТЕЛЬСТВА								
1	2.1	Для индивидуального жилищного строительства	400	5000	50%	3 этажа*	3 метра**	
2	2.3	Блокованная жилая застройка	80	3000	50%	3 этажа*	3 метра**, 0 метров – при примыкании к соседним зданиям	
3	2.2	Для ведения личного подсобного хозяйства (приусадебный земельный участок)	300	5000	30%	3 этажа*	3 метра**	
4	1.19	Сенокосение	600	50000	0%	не подлежат установлению		
5	1.20	Выпас сельскохозяйственных животных	300	50000	0%	не подлежат установлению		
6	2.7.2	Размещение гаражей для собственных нужд	не подлежат установлению					
7	3.1.1	Предоставление коммунальных услуг	не подлежат установлению	5000	не подлежат установлению			
8	3.1.2	Административные здания организаций, обеспечивающих предоставление коммунальных услуг	не подлежат установлению	не подлежат установлению	60%	3 этажа	3 метра	
9	3.2.2	Оказание социальной помощи населению	не подлежат установлению	не подлежат установлению	60%	3 этажа	3 метра	
10	3.2.3	Оказание услуг связи	не подлежат установлению	не подлежат установлению	60%	3 этажа	3 метра	
11	3.4.1	Амбулаторно-поликлиническое обслуживание	не подлежат установлению	не подлежат установлению	60%	3 этажа	3 метра	

№ п/п	Код ВРИ	Наименование ВРИ	Пределы (минимальные и (или) максимальные) размеры земельных участков, в том числе их площадь, м ²		Максимальный процент застройки в границах земельного участка	Пределы количества этажей или пределы высоты зданий, строений, сооружений	Минимальные отступы от границ земельных участков в целях определения мест допустимого размещения зданий, строений, сооружений, за пределами которых запрещено строительство зданий, строений, сооружений
			min	max			
12	3.5.1	Дополное, начальное и среднее общее образование	не подлежат установлению			4 этажа	3 метра
13	3.6.2	Парки культуры и отдыха	не подлежат установлению				
14	5.1.3	Площадки для занятий спортом	не подлежат установлению				
15	9.3	Историко-культурная деятельность	не подлежат установлению				
16	11.0	Водные объекты	не подлежат установлению				
17	11.1	Общее пользование водными объектами	не подлежат установлению				
18	12.0	Земельные участки (территории) общего пользования	не подлежат установлению				
19	12.0.1	Улично-дорожная сеть	не подлежат установлению				
20	12.0.2	Благоустройство территории	не подлежат установлению				
УСЛОВНО РАЗРЕШЕННЫЕ ВИДЫ ИСПОЛЬЗОВАНИЯ ЗЕМЕЛЬНЫХ УЧАСТКОВ И ОБЪЕКТОВ КАПИТАЛЬНОГО СТРОИТЕЛЬСТВА							
21	2.1.1	Малоэтажная многоквартирная жилая застройка	600	не подлежат установлению	45%	4 этажа	6 метров
22	2.7.1	Хранение автотранспорта	не подлежат установлению				
23	3.3	Бытовое обслуживание	200	5000	60%	3 этажа	3 метра
24	3.6.1	Объекты культурно-досуговой деятельности	200	5000	60%	3 этажа	3 метра
25	3.7.1	Осуществление религиозных обрядов	не подлежат установлению				3 метра
26	3.8.1	Государственное управление	не подлежат установлению		60%	4 этажа	3 метра
27	3.10.1	Амбулаторное ветеринарное обслуживание	200	5000	60%	3 этажа	3 метра
28	4.1	Деловое управление	не подлежат установлению		60%	4 этажа	3 метра
29	4.4	Магазины	200	5000	60%	3 этажа	3 метра
30	4.5	Банковская и страховая	не подлежат установлению		60%	3 этажа	3 метра

№ п/п	Код ВРИ	Наименование ВРИ	Пределы (минимальные и (или) максимальные) размеры земельных участков, в том числе их площадь, м ²		Максимальный процент застройки в границах земельного участка	Пределы количество этажей или предельная высота зданий, строений, сооружений	Минимальные отступы от границ земельных участков в целях определения мест допустимого размещения зданий, строений, сооружений, за пределами которых запрещено строительство зданий, строений, сооружений
			min	max			
31	4.6	Общественное питание	200	5000	50%	3 этажа	3 метра
32	4.9	Служебные гаражи	не подлежат установлению	5000	60%	не подлежат установлению	3 метра
33	5.1.2	Обеспечение занятий спортом в помещениях	не подлежат установлению		45%	не подлежат установлению	3 метра
34	6.4	Пищевая промышленность	не подлежат установлению	5000	не подлежат установлению	15 метров	3 метра
35	8.3	Обеспечение в внутреннего правопорядка	не подлежат установлению				3 метра
34	13.1	Ведение огородинства	100	4500	0%	не подлежат установлению	

* для вспомогательных видов – 1 этаж.

** от вспомогательных в видов – 1 метр.

Не допускается размещать со стороны улицы вспомогательные строения, за исключением гаражей. Допускается блокировка хозяйственных построек на смежных земельных участках по взаимному согласию домовладельцев с учетом пожарных требований.

Ограничения использования земельных участков и объектов капитального строительства, устанавливаемые в соответствии с законодательством Российской Федерации, определяются пунктом 22 настоящих Правил.

2. Градостроительные регламенты территориальных зон ОД1, ОД2

№ п/п	Код ВРИ	Наименование ВРИ	Пределы (или максимальные и (или) минимальные) размеры земельных участков, в том числе их площадь, м ²		Максимальный процент застройки в границах земельного участка	Пределное количество этажей или предельная высота зданий, строений, сооружений	Минимальные отступы от границ земельных участков в целях определения мест допустимого размещения зданий, строений, сооружений, за пределами которых запрещено строительство зданий, строений, сооружений
			min	max			
ОСНОВНЫЕ ВИДЫ РАЗРЕШЕННОГО ИСПОЛЬЗОВАНИЯ ЗЕМЕЛЬНЫХ УЧАСТКОВ И ОБЪЕКТОВ КАПИТАЛЬНОГО СТРОИТЕЛЬСТВА							
1	3.1.1	Предоставление коммунальных услуг	не подлежат установлению	5000	не подлежат установлению		
2	3.1.2	Административные здания организаций, обеспечивающих предоставление коммунальных услуг	не подлежат установлению		60%	не подлежат установлению	3 метра
3	3.2.2	Оказание социальной помощи населению	не подлежат установлению		60%	не подлежат установлению	6 метров
4	3.2.3	Оказание услуг связи	не подлежат установлению		60%	не подлежат установлению	6 метров
5	3.2.4	Общеклассификация	600	не подлежат установлению	45%	не подлежат установлению	6 метров
6	3.3	Бытовое обслуживание	200	не подлежат установлению	60%	не подлежат установлению	6 метров
7	3.4.1	Амбулаторно-поликлиническое обслуживание	не подлежат установлению			не подлежат установлению	6 метров
8	3.5.1	Дошкольное, начальное и среднее общее образование	не подлежат установлению			4 этажа	6 метров
9	3.6.1	Объекты культурно-досуговой деятельности	не подлежат установлению		60%	не подлежат установлению	6 метров
10	3.6.2	Парки культуры и отдыха	не подлежат установлению				6 метров
11	3.7.1	Осуществление религиозных обрядов	не подлежат установлению				6 метров
12	3.7.2	Религиозное управление и образование	не подлежат установлению				6 метров
13	3.8.1	Государственное управление	не подлежат установлению		60%	не подлежат установлению	6 метров
14	3.10.1	Амбулаторное ветеринарное	не подлежат установлению		60%	3 этажа	3 метра

№ п/п	Код ВРИ	Наименование ВРИ	Предельные (минимальные и (или) максимальные) размеры земельных участков, в том числе их площадь, м ²		Максимальный процент застройки в границах земельного участка	Предельное количество этажей или предельная высота зданий, строений, сооружений	Минимальные отступы от границ земельных участков в целях определения мест допустимого размещения зданий, строений, сооружений, за пределами которых запрещено строительство зданий, строений, сооружений
			min	max			
15	4.1	обслуживание	не подлежат установлению		50%	не подлежат установлению	6 метров
16	4.4	Деловое управление Магазины	200	не подлежат установлению	60%	не подлежат установлению	3 метра
17	4.5	Банковская и страховая деятельность	не подлежат установлению		60%	не подлежат установлению	6 метров
18	4.6	Общественное питание	400	не подлежат установлению	50%	не подлежат установлению	6 метров
19	4.7	Гостиничное обслуживание	600	не подлежат установлению	45%	не подлежат установлению	6 метров
20	4.9	Служебные гаражи	не подлежат установлению				3 метра
21	5.1.2	Обеспечение занятий спортом в помещениях	не подлежат установлению		45%	не подлежат установлению	6 метров
22	5.1.3	Площадки для занятий спортом	не подлежат установлению				3 метра
23	5.1.4	Оборудованные площадки для занятий спортом	не подлежат установлению				3 метра
24	8.3	Обеспечение внутреннего правопорядка	не подлежат установлению				3 метра
25	9.3	Историко-культурная деятельность	не подлежат установлению				
26	12.0	Земельные участки (территории) общего пользования	не подлежат установлению				
27	12.0.1	Улично-дорожная сеть	не подлежат установлению				
28	12.0.2	Благоустройство территории	не подлежат установлению				
УСЛОВНО РАЗРЕШЕННЫЕ ВИДЫ И СПОСОБЫ ЗОНИРОВАНИЯ ЗЕМЕЛЬНЫХ УЧАСТКОВ И ОБЪЕКТОВ КАПИТАЛЬНОГО СТРОИТЕЛЬСТВА							
29	2.1	Для индивидуального жилищного строительства	300	1000	50%	3 этажа**	3 метра**
30	2.1.1	Малотражная многоквартирная жилая застройка	600	не подлежат установлению	45%	4 этажа	6 метров

№ п/п	Код ВРИ	Наименование ВРИ	Предельные (минимальные и (или) максимальные) размеры земельных участков, в том числе их площадь, м ²		Максимальный процент застройки в границах земельного участка	Предельное количество этажей или предельная высота зданий, строений, сооружений	Минимальные отступы от границ земельных участков в целях определения мест доступного размещения зданий, строений, сооружений, за пределами которых запрещено строительство зданий, строений, сооружений	
			min	max				
31	2.2	Для ведения личного подсобного хозяйства (приусадебный земельный участок)	300	5000	40%	3 этажа*	3 метра**	
32	2.3	Блокированная жилая застройка	80	3000	50%	3 этажа*	0 метров – при примыкании к соседним зданиям	
33	2.7.1	Хранение автотранспорта	не подлежат установлению					1 метр
34	2.7.2	Размещение гаражей для собственных нужд	не подлежат установлению					
35	4.9.1.3	Автомобильные мойки	не подлежат установлению					3 метра
36	6.4	Пищевая промышленность	400	5000	50%	15 метров	3 метра	

* для вспомогательных видов – 1 этаж

** от вспомогательных видов – 1 метр.

Не допускается размещать со стороны улицы вспомогательные строения, за исключением гаражей. Допускается блокировка хозяйственных построек на смежных земельных участках по взаимному согласию домовладельцев с учетом пожарных требований.

Ограничения использования земельных участков и объектов капитального строительства, устанавливаемые в соответствии с законодательством Российской Федерации, определяются пунктом 22 настоящих Правил.

3. Градостроительный регламент территориальной зоны III

№ п/п	Код ВРИ	Наименование ВРИ	Пределы (минимальные и (или) максимальные) размеры земельных участков, в том числе их площадь, м ²		Максимальный процент застройки в границах земельного участка	Пределное количество этажей или предельная высота зданий, строений, сооружений	Минимальные отступы от границ земельных участков в целях определения мест допустимого размещения зданий, строений, сооружений, за пределами которых запрещено строительство зданий, строений, сооружений	
			min	max				
ОСНОВНЫЕ ВИДЫ РАЗРЕШЕННОГО ИСПОЛЬЗОВАНИЯ ЗЕМЕЛЬНЫХ УЧАСТКОВ И ОБЪЕКТОВ КАПИТАЛЬНОГО СТРОИТЕЛЬСТВА								
1	3.1	Коммунальное обслуживание	не подлежат установлению					
2	6.1	Недропользование	не подлежат установлению					
3	6.6	Строительная промышленность	не подлежат установлению					3 метра
4	6.9	Склад	не подлежат установлению					3 метра
5	12.0	Земельные участки (территории) общего пользования	не подлежат установлению					
6	12.0.1	Улично-дорожная сеть	не подлежат установлению					
7	12.0.2	Благоустройство территории	не подлежат установлению					
УСЛОВНО РАЗРЕШЕННЫЕ ВИДЫ ИСПОЛЬЗОВАНИЯ ЗЕМЕЛЬНЫХ УЧАСТКОВ И ОБЪЕКТОВ КАПИТАЛЬНОГО СТРОИТЕЛЬСТВА								
8	Не устанавливаются							

Ограничения использования земельных участков и объектов капитального строительства, устанавливаемые в соответствии с законодательством Российской Федерации, определяются пунктом 22 настоящих Правил.

4. Градостроительные регламенты территориальных зон ИТ1/1, ИТ1/2, ИТ1

№ п/п	Код ВРИ	Наименование ВРИ	Пределы (минимальные и (или) максимальные) размеры земельных участков, в том числе их площадь, м ²		Максимальный процент застройки в границах земельного участка	Пределы количества этажей или предельная высота зданий, строений, сооружений	Минимальные отступы от границ земельных участков в целях определения мест допустимого размещения зданий, строений, сооружений, за пределами которых запрещено строительство зданий, строений, сооружений
			min	max			
ОСНОВНЫЕ ВИДЫ РАЗРЕШЕННОГО ИСПОЛЬЗОВАНИЯ ЗЕМЕЛЬНЫХ УЧАСТКОВ И ОБЪЕКТОВ КАПИТАЛЬНОГО СТРОИТЕЛЬСТВА							
1	7.2.1	Размещение автомобильных дорог	не подлежат установлению				
2	7.2.2	Обслуживание перевозок пассажиров	не подлежат установлению				3 метра
3	7.2.3	Стоянки транспорта общего пользования	не подлежат установлению				
4	3.1.1	Предоставление коммунальных услуг	не подлежат установлению				
5	12.0	Земельные участки (территории) общего пользования	не подлежат установлению				
6	12.0.1	Улично-дорожная сеть	не подлежат установлению				
7	12.0.2	Благоустройство территории	не подлежат установлению				
УСЛОВНО РАЗРЕШЕННЫЕ ВИДЫ ИСПОЛЬЗОВАНИЯ ЗЕМЕЛЬНЫХ УЧАСТКОВ И ОБЪЕКТОВ КАПИТАЛЬНОГО СТРОИТЕЛЬСТВА							
8	2.7.1	Хранение автотранспорта	не подлежат установлению				1 метр
9	4.9.1	Объекты дорожного сервиса	не подлежат установлению				3 метра
10	4.9.1.1	Заправка транспортных средств	не подлежат установлению			1 этаж	3 метра
11	4.9.1.2	Обеспечение дорожного оттока	600	не подлежат установлению	4,5%	3 этажа	3 метра
12	4.9.1.3	Автомобильные мойки	не подлежат установлению			1 этаж	3 метра
13	4.9.1.4	Ремонт автомобилей	не подлежат установлению			1 этаж	3 метра

Ограничения использования земельных участков и объектов капитального строительства, устанавливаемые в соответствии с законодательством Российской Федерации, определяются пунктом 22 настоящих Правил.

5. Градостроительные регламенты территориальных зон СХ1/1, СХ1/2, СХ1/3

№ п/п	Код ВРИ	Наименование ВРИ	Пределы (минимальные и (или) максимальные) размеры земельных участков, в том числе их площадь, м ²		Максимальный процент застройки в границах земельного участка	Пределы: количество этажей или предельная высота зданий, строений, сооружений	Минимальные отступы от границ земельных участков в целях определения мест допустимого размещения зданий, строений, сооружений, за пределами которых запрещено строительство зданий, сооружений
			min	max			
ОСНОВНЫЕ ВИДЫ РАЗРЕШЕННОГО ИСПОЛЬЗОВАНИЯ ЗЕМЕЛЬНЫХ УЧАСТКОВ И ОБЪЕКТОВ КАПИТАЛЬНОГО СТРОИТЕЛЬСТВА							
1	1.2	Выращивание зерновых и иных сельскохозяйственных культур	не подлежат установлению				
2	1.3	Овощеводство	не подлежат установлению				
3	1.4	Выращивание топирующих, лекарственных, цветочных культур	не подлежат установлению				
4	1.5	Садоводство	не подлежат установлению				
5	1.12	Пчеловодство	не подлежат установлению				
6	1.13	Рыбоводство	не подлежат установлению				
7	1.16	Ведение личного подсобного хозяйства на полевых участках	не подлежат установлению				
8	1.17	Питомники	не подлежат установлению				
9	1.19	Сенокосные	не подлежат установлению				
10	1.20	Выпас сельскохозяйственных животных	не подлежат установлению				
11	3.1.1	Предоставление коммунальных услуг	не подлежат установлению				
12	11.0	Водные объекты	не подлежат установлению				
13	11.1	Общие пользование водными объектами	не подлежат установлению				
14	11.3	Гидротехнические сооружения	не подлежат установлению				
15	12.0	Земельные участки (территории) общего пользования	не подлежат установлению				
16	12.0.1	Улично-дорожная сеть	не подлежат установлению				

№ п/п	Код ВРИ	Наименование ВРИ	Пределы (минимальные и (или) максимальные) размеры земельных участков, в том числе их площадь, м ²		Максимальный процент застройки в границах земельного участка	Пределное количество этажей или предельная высота зданий, строений, сооружений	Минимальные отступы от границ земельных участков в целях определения мест допустимого размещения зданий, строений, сооружений, за пределами которых запрещено строительство зданий, строений, сооружений
			min	max			
17	12.0.2	Благоустройство территории	не подлежат установлению				
УСЛОВНО РАЗРЕШЕННЫЕ ВИДЫ ИСПОЛЬЗОВАНИЯ ЗЕМЕЛЬНЫХ УЧАСТКОВ И ОБЪЕКТОВ КАПИТАЛЬНОГО СТРОИТЕЛЬСТВА							
18	1.15	Хранение и переработка сельскохозяйственной продукции	не подлежат установлению				3 метра
19	5.3	Охота и рыбалка	не подлежат установлению				
20	5.4	Причалы для маломерных судов	не подлежат установлению				
21	6.8	Связь	не подлежат установлению				3 метра

Ограничения использования земельных участков и объектов капитального строительства, устанавливаемые в соответствии с законодательством Российской Федерации, определяются пунктом 22 настоящих Правил.

6. Градостроительные регламенты территориальных зон СХ2/1, СХ2/2

№ п/п	Код ВРИ	Наименование ВРИ	Пределы (минимальные и (или) максимальные) размеры земельных участков, в том числе их площадь, м ²		Максимальный процент застройки в границах земельного участка	Пределное количество этажей или предельная высота зданий, строений, сооружений	Минимальные отступы от границ земельных участков в целях определения мест допустимого размещения зданий, строений, сооружений, за пределами которых запрещено строительство зданий, строений, сооружений
			min	max			
ОСНОВНЫЕ ВИДЫ РАЗРЕШЕННОГО ИСПОЛЬЗОВАНИЯ ЗЕМЕЛЬНЫХ УЧАСТКОВ И ОБЪЕКТОВ КАПИТАЛЬНОГО СТРОИТЕЛЬСТВА							
1	1.1	Растениеводство	не подлежат установлению				
2	1.12	Пчеловодство	не подлежат установлению				
3	1.13	Рыбоводство	не подлежат установлению				

№ п/п	Код ВРИ	Наименование ВРИ	Предельные (минимальные и (или) максимальные) размеры земельных участков, в том числе их площадь, м ²		Максимальный процент застройки в границах земельного участка	Предельное количество этажей или предельная высота зданий, строений, сооружений	Минимальные отступы от границ земельных участков в целях определения мест допустимого размещения зданий, строений, сооружений, за пределами которых запрещено строительство зданий, строений, сооружений
			min	max			
4	1.14	Научное обеспечение сельского хозяйства	не подлежат установлению				
5	1.15	Хранение и переработка сельскохозяйственной продукции	не подлежат установлению				3 метра
6	1.16	Ведение личного подсобного хозяйства на полевых участках	не подлежат установлению				
7	1.17	Питомники	не подлежат установлению				
8	1.18	Обеспечение сельскохозяйственного производства	не подлежат установлению				3 метра
9	3.1.1	Предоставление коммунальных услуг	не подлежат установлению				
10	3.9.3	Проведение научных испытаний	не подлежат установлению				3 метра
11	4.1	Деловое управление	не подлежат установлению		50%	не подлежат установлению	3 метра
12	4.4	Магазины	не подлежат установлению		50%	не подлежат установлению	3 метра
13	4.9.1.1	Заправка транспортных средств	не подлежат установлению			1 этаж	3 метра
14	6.9	Склад	не подлежат установлению				3 метра
15	6.9.1	Складские площадки	не подлежат установлению				3 метра
16	8.3	Обеспечение внутреннего правопорядка	не подлежат установлению				
17	9.3	Историко-культурная деятельность	не подлежат установлению				3 метра
18	11.1	Общее пользование водными объектами	не подлежат установлению				
19	12.0	Земельные участки	не подлежат установлению				

№ п/п	Код ВРИ	Наименование ВРИ	Предельные (минимальные и (или) максимальные) размеры земельных участков, в том числе их площадь, м ²		Максимальный процент застройки в границах земельного участка	Предельное количество этажей или предельная высота зданий, строений, сооружений	Минимальные отступы от границ земельных участков в местах определения мест допустимого размещения зданий, строений, сооружений, за пределами которых запрещено строительство зданий, строений, сооружений
			min	max			
		(территории) общего пользования					
20	12.0.1	Улично-дорожная сеть	не подлежат установлению				
21	12.0.2	Благоустройство территории	не подлежат установлению				
УСЛОВНО РАЗРЕШЕННЫЕ ВИДЫ ИСПОЛЬЗОВАНИЯ ЗЕМЕЛЬНЫХ УЧАСТКОВ И ОБЪЕКТОВ КАПИТАЛЬНОГО СТРОИТЕЛЬСТВА							
22	1.7	Животноводство	не подлежат установлению				3 метра
23	5.3	Охота и рыбалка	не подлежат установлению				
24	6.4	Пищевая промышленность	не подлежат установлению				3 метра
25	11.2	Специальное пользование водными объектами	не подлежат установлению				

Ограничения использования земельных участков и объектов капитального строительства, устанавливаемые в соответствии с законодательством Российской Федерации, определяются пунктом 22 настоящих Правил.

7. Градостроительный регламент территориальной зоны СХЗ/1

№ п/п	Код ВРИ	Наименование ВРИ	Пределы (минимальные и (или) максимальные) размеры земельных участков, в том числе их площадь, м ²		Максимальный процент застройки в границах земельного участка	Пределы по количеству этажей или предельная высота зданий, строений, сооружений	Минимальные отступы от границ земельных участков в целях определения мест допустимого размещения зданий, строений, сооружений, за пределами которых запрещено строительство зданий, строений, сооружений
			min	max			
ОСНОВНЫЕ ВИДЫ РАЗРЕШЕННОГО ИСПОЛЬЗОВАНИЯ ЗЕМЕЛЬНЫХ УЧАСТКОВ И ОБЪЕКТОВ КАПИТАЛЬНОГО СТРОИТЕЛЬСТВА							
1	1.1	Растениеводство	не подлежат установлению				
2	1.1.2	Пчеловодство	не подлежат установлению				
3	1.1.5	Хранение и переработка сельскохозяйственной продукции	не подлежат установлению				3 метра
4	1.1.6	Ведение личного подсобного хозяйства на полевых участках	не подлежат установлению				
5	1.1.8	Обеспечение сельскохозяйственного производства	не подлежат установлению				3 метра
6	3.1.1	Предоставление коммунальных услуг	не подлежат установлению				
7	2.2	Для ведения личного подсобного хозяйства (приватизированный земельный участок)	300	6000	30%	3 этажа*	3 метра**
8	6.9.1	Складские площадки	не подлежат установлению				
9	12.0	Земельные участки (территории) общего пользования	не подлежат установлению				
УСЛОВНО РАЗРЕШЕННЫЕ ВИДЫ ИСПОЛЬЗОВАНИЯ ЗЕМЕЛЬНЫХ УЧАСТКОВ И ОБЪЕКТОВ КАПИТАЛЬНОГО СТРОИТЕЛЬСТВА							
10	1.7	Животноводство	не подлежат установлению				3 метра
11	5.3	Охота и рыбалка	не подлежат установлению				
12	6.4	Пищевая промышленность	не подлежат установлению				3 метра

* для вспомогательных видов – 1 этаж.

** от вспомогательных видов – 1 метр.

Не допускается размещать со стороны улицы вспомогательные строения, за исключением гаражей. Допускается блокировка хозяйственных построек на смежных земельных участках по взаимному согласию домовладельцев с учетом пожарных требований.

Ограничения использования земельных участков и объектов капитального строительства, устанавливаемые в соответствии с законодательством Российской Федерации, определяются пунктом 22 настоящих Правил.

8. Градостроительные регламенты территориальных зон Р1/Д, Р1/2

№ п/п	Код ВРИ	Наименование ВРИ	Пределы (минимальные и (или) максимальные) размеры земельных участков, в том числе их площадь, м ²		Максимальный процент застройки в границах земельного участка	Предельное количество этажей или предельная высота зданий, строений, сооружений	Минимальные отступы от границ земельных участков в целях определения мест допустимого размещения зданий, строений, сооружений, за пределами которых запрещено строительство зданий, строений, сооружений
			min	max			
ОСНОВНЫЕ ВИДЫ РАЗРЕШЕННОГО ИСПОЛЬЗОВАНИЯ ЗЕМЕЛЬНЫХ УЧАСТКОВ И ОБЪЕКТОВ КАПИТАЛЬНОГО СТРОИТЕЛЬСТВА							
1	3.6.2.	Парк культуры и отдыха	не подлежат установлению				
2	5.1.3	Площадки для занятий спортом	не подлежат установлению				
3	5.2	Природно-оздоровительный туризм	не подлежат установлению				
4	9.1	Охрана природных территорий	не подлежат установлению				
5	9.3	Историко-культурная деятельность	не подлежат установлению				
6	11.1	Общее пользование водными объектами	не подлежат установлению				
7	12.0.1	Улично-дорожная сеть	не подлежат установлению				
8	12.0.2	Благоустройство территорий	не подлежат установлению				
9	3.1.1	Предоставление коммунальных услуг	не подлежат установлению				
УСЛОВНО РАЗРЕШЕННЫЕ ВИДЫ ИСПОЛЬЗОВАНИЯ ЗЕМЕЛЬНЫХ УЧАСТКОВ И ОБЪЕКТОВ КАПИТАЛЬНОГО СТРОИТЕЛЬСТВА							
10	3.6.1	Объекты культурно-досуговой деятельности	200	3000	45%	не подлежит установлению	3 метра

№ п/п	Код ВРИ	Наименование ВРИ	Предельные (минимальные и (или) максимальные) размеры земельных участков, в том числе их площадь, м ²		Максимальный процент застройки в границах земельного участка	Предельное количество этажей или предельная высота зданий, строений, сооружений	Минимальные отступы от границ земельных участков в целях определения мест допустимого размещения зданий, строений, сооружений, за пределами которых запрещено строительство зданий, строений, сооружений
			min	max			
11	3.7.1	Осуществление религиозных обрядов	не подлежат установлению				3 метра
12	4.6	Общественное питание	200	1000	50%		3 метра
13	5.1.4	Оборудованные площадки для занятий спортом	не подлежат установлению				3 метра

Ограничения использования земельных участков и объектов капитального строительства, устанавливаемые в соответствии с законодательством Российской Федерации, определяются пунктом 22 настоящих Правил.

9. Градостроительные регламенты территориальных зон СН1/1, СН1/2

№ п/п	Код ВРИ	Наименование ВРИ	Предельные (минимальные и (или) максимальные) размеры земельных участков, в том числе их площадь, м ²		Максимальный процент застройки в границах земельного участка	Предельное количество этажей или предельная высота зданий, строений, сооружений	Минимальные отступы от границ земельных участков в целях определения мест допустимого размещения зданий, строений, сооружений, за пределами которых запрещено строительство зданий, строений, сооружений	
			min	max				
ОСНОВНЫЕ ВИДЫ РАЗРЕШЕННОГО ИСПОЛЬЗОВАНИЯ ЗЕМЕЛЬНЫХ УЧАСТКОВ И ОБЪЕКТОВ КАПИТАЛЬНОГО СТРОИТЕЛЬСТВА								
1	12.1	Регулярная деятельность	не подлежат установлению	400000	не подлежат установлению			3 метра
2	9.3	Историко-культурная деятельность	не подлежат установлению					
3	12.0	Земельные участки (территории)	не подлежат установлению					

№ п/п	Код ВРИ	Наименование ВРИ	Пределы (минимальные и (или) максимальные) размеры земельных участков, в том числе их площадь, м ²		Максимальный процент застройки в границах земельного участка	Пределное количество этажей или предельная высота зданий, строений, сооружений	Минимальные отступы от границ земельных участков в пределах мест допустимого размещения зданий, строений, сооружений, за пределами которых запрещено строительство зданий, строений, сооружений
			min	max			
4	12.0.1	общего пользования	не подлежат установлению				
5	12.0.2	Улично-дорожная сеть	не подлежат установлению				
6	3.1.1	Предоставление коммунальных услуг	не подлежат установлению				
УСЛОВНО РАЗРЕШЕННЫЕ ВИДЫ ИСПОЛЬЗОВАНИЯ ЗЕМЕЛЬНЫХ УЧАСТКОВ И ОБЪЕКТОВ КАПИТАЛЬНОГО СТРОИТЕЛЬСТВА							
7	3.7.1	Осуществление религиозных обрядов	не подлежат установлению				3 метра

Ограничения использования земельных участков и объектов капитального строительства, устанавливаемые в соответствии с законодательством Российской Федерации, определяются пунктом 22 настоящих Правил.

10. Градостроительный регламент территориальной зоны СНЗ

№ п/п	Код ВРИ	Наименование ВРИ	Пределы (или) максимальные и (или) минимальные размеры земельных участков, в том числе их площадь, м ²		Максимальный процент застройки в границах земельного участка	Пределное количество этажей или предельная высота зданий, строений, сооружений	Минимальные отступы от границ земельных участков в целях определения мест допустимого размещения зданий, строений, сооружений, за пределами которых запрещено строительство зданий, строений, сооружений
			min	max			
ОСНОВНЫЕ ВИДЫ РАЗРЕШЕННОГО ИСПОЛЬЗОВАНИЯ ЗЕМЕЛЬНЫХ УЧАСТКОВ И ОБЪЕКТОВ КАПИТАЛЬНОГО СТРОИТЕЛЬСТВА							
1	12.2	Специальная деятельность	не подлежат установлению				
2	3.1.1	Предоставление коммунальных	не подлежат установлению				

№ п/п	Код ВРИ	Наименование ВРИ	Пределы (минимальные и (или) максимальные) размеры земельных участков, в том числе их площадь, м ²		Максимальный процент застройки в границах земельного участка	Пределное количество этажей или предельная высота зданий, строений, сооружений	Минимальные отступы от границ земельных участков в целях определения мест допустимого размещения зданий, строений, сооружений, за пределами которых запрещено строительство зданий, строений, сооружений	
			min	max				
3			УСЛОВНО РАЗРЕШЕННЫЕ ВИДЫ ИСПОЛЬЗОВАНИЯ ЗЕМЕЛЬНЫХ УЧАСТКОВ И ОБЪЕКТОВ КАПИТАЛЬНОГО СТРОИТЕЛЬСТВА					
			услуг					
			Не устанавливаются					

Ограничения использования земельных участков и объектов капитального строительства, устанавливаемые в соответствии с законодательством Российской Федерации, определяются пунктом 22 настоящих Правил.

22. Ограничения использования земельных участков и объектов капитального строительства, устанавливаемые в соответствии с законодательством Российской Федерации

1. На территории Жилинского сельского поселения Россошанского муниципального района Воронежской области располагаются следующие зоны с особыми условиями использования территории:

- 1) защитная зона объекта культурного наследия,
- 2) охранный зона объектов электроэнергетики (объектов электросетевого хозяйства и объектов по производству электрической энергии),
- 3) охранный зона линий и сооружений связи,
- 4) водоохранная зона,
- 5) прибрежная защитная полоса,

б) зоны санитарной охраны источников питьевого и хозяйственно-бытового водоснабжения, а также устанавливаемые в случаях, предусмотренных Водным кодексом Российской Федерации, в отношении подземных водных объектов зоны специальной охраны;

7) санитарно-защитная зона;

8) охранный зона пунктов государственной геодезической сети, государственной нивелирной сети и государственной триангуляционной сети.

2. Ограничения для зон с особыми условиями использования территории установлены в соответствии с действующими нормативами.

№ п/п	Вид зоны	Ограничения в использовании земельных участков и объектов капитального строительства	Основания установления ограничений
1	Защитная зона объекта культурного наследия	Запрещается строительство объектов капитального строительства и их реконструкция, связанная с изменением их параметров (высоты, количества этажей, площади), за исключением строительства и реконструкции линейных объектов.	Приказ управления по охране объектов культурного наследия Воронежской области от 28.11.2019 № 71-01-07/326 «Об утверждении графического описания местоположения границ (с перечнем координат характерных точек этих границ) защитных зон объектов культурного наследия, расположенных на территории Воронежской области»
2	Охранный зона объектов электроэнергетики (объектов электросетевого хозяйства и объектов по производству электрической энергии)	1. В охранных зонах объектов электросетевого хозяйства, размещенных на земельных участках, запрещается осуществлять любые действия, которые могут нарушить безопасную работу объектов электросетевого хозяйства, в том числе привести к их повреждению или уничтожению, и (или) повлечь причинение вреда жизни, здоровью граждан и имуществу физических или юридических лиц, а также повлечь нанесение экологического ущерба и возникновение пожаров, в том числе: - набрасывать на провода и опоры воздушных линий электропередачи посторонние предметы, а также подниматься на опоры воздушных линий электропередачи.	Постановление Правительства Российской Федерации от 24.02.2009 № 160 «О порядке установления охранных зон объектов электросетевого хозяйства и особых условий использования земельных участков, расположенных в границах таких зон» Постановление Правительства Российской Федерации от 18.11.2013 № 1033 «О порядке установления охранных зон объектов по производству электрической энергии и

	<p>- размещать любые объекты и предметы (материалы) в пределах созданных в соответствии с требованиями нормативно-технических документов проходов и подъездов для доступа к объектам электросетевого хозяйства, а также проводить любые работы и возводить сооружения, которые могут препятствовать доступу к объектам электросетевого хозяйства, без создания необходимых для такого доступа проходов и подъездов;</p> <p>- находиться в пределах оговоренной территории и помещениях распределительных устройств и подстанций, открывать двери и люки распределительных устройств и подстанций, производить переключения и подключения в электрических сетях (указанное требование не распространяется на работников, занятых выполнением разрешённых в установленном порядке работ), разводить огонь в пределах охранных зон вводных и распределительных устройств, подстанций, воздушных линий электропередачи, а также в охранных зонах кабельных линий электропередачи;</p> <p>- размещать свалки;</p> <p>- производить работы ударными механизмами, сбрасывать тяжести массой свыше 5 тонн, пропавший сброс и слив едких и коррозионных веществ и горюче-смазочных материалов (в охранных зонах подземных кабельных линий электропередачи).</p> <p>2. Для объектов электросетевого хозяйства напряжением свыше 1000 вольт, помимо действий, предусмотренных пунктом 1, запрещается:</p> <ul style="list-style-type: none"> - складировать или размещать хранилища любых, в том числе горюче-смазочных материалов; - размещать детские и спортивные площадки, стадионы, рынки, торговые точки, полевые станы, загоны для скота, гаражи и стоянки всех видов машин и механизмов, проводить любые мероприятия, связанные с большим скоплением людей, не занятых выполнением разрешённых в установленном порядке работ (в охранных зонах воздушных линий электропередачи); - использовать (запускать) любые летательные аппараты, в том числе воздушных змеев, спортивные модели летательных аппаратов (в охранных зонах воздушных линий электропередачи); - бросать якоря с судов и осуществлять их проход с отдалёнными 	<p>особых условий использования земельных участков, расположенных в границах таких зон»</p>
--	--	---

<p>якорями, цепями, лотами, волокушами и тросами (в охранных зонах подводных кабельных линий электропередачи);</p> <p>- осуществлять проход судов с поднятыми стрелами кранов и других механизмов (в охранных зонах воздушных линий электропередачи);</p>	<p>3. Без письменного решения о согласовании сетевой организации запрещается:</p> <ul style="list-style-type: none"> - строительство, капитальный ремонт, реконструкция или снос зданий и сооружений; - горные, взрывные, меллиоративные работы, в том числе связанные с временным затоплением земель; - посадка и вырубка деревьев и кустарников; - дноуглубительные, землечерпильные и погружно-разгрузочные работы, добыча рыбы, других водных животных и растений придонными орудиями лова, устройство водопоев, колка и заготовка льда (в охранных зонах подводных кабельных линий электропередачи); - проход судов, у которых расстояние по вертикали от верхнего крайнего габарита с грузом или без груза до нижней точки провеса проводов переходов воздушных линий электропередачи через водоемы менее минимально допустимого расстояния, в том числе с учетом максимального уровня подъема воды при паводке; - проезд машин и механизмов, имеющих общую высоту с грузом или без груза от поверхности дороги более 4,5 метра (в охранных зонах воздушных линий электропередачи); - земляные работы на глубине более 0,3 метра (на вспахиваемых землях на глубине более 0,45 метра), а также планировка грунта (в охранных зонах подземных кабельных линий электропередачи); - полив сельскохозяйственных культур в случае, если высота струи воды может составить свыше 3 метров (в охранных зонах воздушных линий электропередачи); - полевые сельскохозяйственные работы с применением сельскохозяйственных машин и оборудования высотой более 4 метров (в охранных зонах воздушных линий электропередачи) или полевые сельскохозяйственные работы, связанные с вспашкой земли (в охранных зонах кабельных линий электропередачи);
---	--

4. Для объектов электросетевого хозяйства напряжением до 1000 вольт, помимо действий, предусмотренных пунктом 3, без письменного решения о согласовании сетевых организаций запрещается:
- размещать детские и спортивные площадки, стадионы, рынки, торговые точки, полевые станы, загоны для скота, гаражи и стоянки всех видов машин и механизмов, садовые, огородные земельные участки и иные объекты недвижимости, расположенные в границах территории ведения гражданами садоводства или огородничества для собственных нужд объекты жилищного строительства, в том числе индивидуального (в охранных зонах воздушных линий электропередачи);
 - складировать или размещать хранилища любых, в том числе горюче-смазочных материалов;
 - устраивать причалы для стоянки судов, барж и плавучих кранов, бросать якоря с судов и осуществлять их проход с отганными якорями, цепями, лотами, волокушами и тралами (в охранных зонах подводных кабельных линий электропередачи).
5. В охранных зонах объектов по производству электрической энергии запрещается осуществлять действия, которые могут нарушить безопасную работу объектов, в том числе привести к их повреждению или уничтожению и (или) повлечь причинение вреда жизни, здоровью граждан и имуществу физических или юридических лиц, а также нанесение вреда окружающей среде и возникновение пожаров и чрезвычайных ситуаций, а именно:
- убирать, перемещать, засыпать и повреждать предупреждающие знаки;
 - размещать кладбища, скотомогильники, захоронения отходов производства и потребления, радиоактивных, химических, взрывчатых, токсичных, отравляющих и ядовитых веществ;
 - производить сброс и слив едких и коррозионных веществ, в том числе растворов кислот, щелочей и солей, а также горюче-смазочных материалов;
 - разводить огонь и размещать какие-либо открытые или закрытые источники огня;
 - проводить работы, размещать объекты и предметы, возводить сооружения, которые могут препятствовать доступу к объектам, без

		<p>создания необходимых для такого доступа проходов и подъездов;</p> <ul style="list-style-type: none"> - проводить работы ударными механизмами, сбрасывать тяжести массой свыше 5 тонн; - складировать любые материалы, в том числе взрывоопасные, пожароопасные и горюче-смазочные. <p>6. Без письменного согласования владельцев объектов по производству электрической энергии запрещается:</p> <ul style="list-style-type: none"> - размещать детские и спортивные площадки, стадионы, рынки, торговые точки, полевые станы, загоны для скота, гаражи и стоянки всех видов машин и механизмов; - проводить любые мероприятия, связанные с пребыванием людей, не занятых выполнением работ, разрешенных в установленном порядке; - осуществлять горные, взрывные, мелноративные работы, в том числе связанные с временным затоплением земель. <p>В пределах охранной зоны подземной кабельной линии связи или линии радиофикации запрещается:</p> <ul style="list-style-type: none"> - раскопка грунта при помощи ударных инструментов (ломов, кирк, клинцев и пневматических инструментов); - разработка мерзлого грунта с применением ударных механизмов. 	
3	Охранная зона линий и сооружений связи	<p>Без письменного согласия и присутствия представителей предприятий, эксплуатирующих линии связи и линии радиофикации, запрещается:</p> <ul style="list-style-type: none"> - осуществлять всякого рода строительные, монтажные и взрывные работы, планировку грунта землеройными механизмами (за исключением зон песчаных барханов) и земляные работы (за исключением вспашки на глубину не более 0,3 метра); - производить геолого-съемочные, поисковые, геодезические и другие изыскательские работы, которые связаны с бурением скважин, шурфованием, взятием проб грунта, осуществлением взрывных работ; - производить посадку деревьев, располагать полевые станы, содержать скот, складировать материалы, корма и удобрения, жечь костры, устраивать стрельбища. - устраивать проезды и стоянки автотранспорта, тракторов и механизмов, провозить негабаритные грузы под проводами 	<p>Постановление Правительства Российской Федерации от 09.06.1995 № 578 «Об утверждении Правил охраны линий и сооружений связи Российской Федерации»</p>

<p>воздушных линий связи и линий радиотелефонии, строить каналы (арьки), устраивать ограждения и другие препятствия.</p> <ul style="list-style-type: none"> - устривать причалы для стоянки судов, барж и плавучих кранов, производить погрузочно-разгрузочные, подводно-технические, дноуглубительные и землечерпательные работы, выделять рыбопромьсловые участки, производить добычу рыбы, других водных животных, а также водных растений придонными орудиями лова, устривать водопон, производить колку и заготовку льда. Судам и другим плавучим средствам запрещается бросать якоря, проходить с отбанными якорями, цепями, лотами, волокушами и трапами. - производить строительство и реконструкцию линий электропередач, радиостанций и других объектов, излучающих электромагнитную энергию и оказывающих опасное воздействие на линии связи и линии радиотелефонии. - производить защиту подземных коммуникаций от коррозии без учета проходящих подземных кабельных линий связи. <p>Запрещается производить всякого рода действия, которые могут нарушить нормальную работу линий связи и линий радиотелефонии, в частности:</p> <ul style="list-style-type: none"> - производить снос и реконструкцию зданий и мостов, осуществлять переустройство коллекторов, туннелей метрополитена и железных дорог, где проложены кабели связи, установлены столбы воздушных линий связи и линий радиотелефонии, размещены технические сооружения радиорелейных станций, кабельные ящики и распределительные коробки, без предварительного выноса заказчиками (застройщиками) линии и сооружений связи, линий и сооружений радиотелефонии по согласованию с предприятиями, в ведении которых находится эти линии и сооружения. - производить засыпку трасс подземных кабельных линий связи, устраивать на этих трассах временные склады, стоки химических активных веществ и свалки промышленных, бытовых и прочих отходов, ломать замерные, сигнальные, предупредительные знаки и телефонные колодцы. - открывать двери и люки несоблюдаемых усиленных и регенерационных пунктов (наземных и подземных) и радиорелейных станций, кабельных колодцев телефонной

		<p>канализации, распределительных шкафов и кабельных ящиков, а также подключаться к линиям связи (за исключением лиц, обслуживающих эти линии);</p> <ul style="list-style-type: none"> - отгораживать трассы линий связи, препятствуя свободному доступу к ним технического персонала; - самовольно подключаться к абонентской телефонной линии и линии радиотелефонии в целях пользования услугами связи; - совершать иные действия, которые могут причинить повреждения сооружениям связи и радиотелефонии (повреждать опоры и арматуру воздушных линий связи, обрывать провода, набрасывать на них посторонние предметы и другое). <p>В границах водоохраной зоны запрещается:</p> <ul style="list-style-type: none"> - использование сточных вод в целях регулирования плодородия почв; - размещение кладбищ, скотомогильников, объектов размещения отходов производства и потребления, химических, взрывчатых, токсичных, отравляющих и ядовитых веществ, пунктов захоронения радиоактивных отходов, а также загрязнение территории загрязняющими веществами, предельно допустимые концентрации которых в водах водных объектов рыбохозяйственного значения не установлены; - осуществление авиационных мер по борьбе с вредными организмами; - движение и стоянка транспортных средств (кроме специальных транспортных средств), за исключением их движения по дорогам и стоянки на дорогах и в специально оборудованных местах, имеющих твердое покрытие; - строительство и реконструкция автозаправочных станций, складов горюче-смазочных материалов (за исключением случаев, если автозаправочные станции, склады горюче-смазочных материалов размещены на территориях портов, инфраструктуры внутренних водных путей, в том числе баз (сооружений) для стоянки маломерных судов, объектов органов федеральной службы безопасности), станций технического обслуживания, используемых для технического осмотра и ремонта транспортных средств, осуществление мойки транспортных средств; - хранение пестицидов и агрохимикатов (за исключением хранения агрохимикатов в специализированных хранилищах на территориях
4	Водоохранная зона	<p>Водный кодекс Российской Федерации</p>

		<p>морских портов за пределами границ прибрежных защитных полос), применение пестицидов и агрохимикатов;</p> <ul style="list-style-type: none"> - сбор сточных, в том числе дренажных, вод; - разведка и добыча общераспространенных полезных ископаемых (за исключением случаев, если разведка и добыча общераспространенных полезных ископаемых осуществляются пользователями недр, осуществляющими разведку и добычу иных видов полезных ископаемых, в границах предоставленных им в соответствии с законодательством Российской Федерации о недрах горных отводов и (или) геологических отводов на основании утвержденного технического проекта в соответствии со ст. 19.1 Закона Российской Федерации от 21 февраля 1992 года № 2395-1 «О недрах»). 	
5	Прибрежная защитная полоса	<p>В границах прибрежных защитных полос запрещается:</p> <ul style="list-style-type: none"> - использование сточных вод в целях регулирования плодородия почв; - размещение кладбищ, скотомогильников, объектов размещения отходов производства и потребления, химических, взрывчатых, токсичных, отравляющих и ядовитых веществ, пунктов захоронения радиоактивных отходов, а также загрязнение территории загрязняющими веществами, предельно допустимые концентрации которых в водах водных объектов рыбохозяйственного значения не установлены; - осуществление авиационных мер по борьбе с вредными организмами; - движение и стоянка транспортных средств (кроме специальных транспортных средств), за исключением их движения по дорогам и стоянки на дорогах и в специально оборудованных местах, имеющих твердое покрытие; - строительство и реконструкция автозаправочных станций, складов горюче-смазочных материалов (за исключением случаев, если автозаправочные станции, склады горюче-смазочных материалов размещены на территориях портов, инфраструктуры внутренних водных путей, в том числе баз (сооружений) для стоянки маломерных судов, объектов органов федеральной службы безопасности), станций технического обслуживания, используемых для технического осмотра и ремонта транспортных средств, осуществление мойки транспортных средств. 	Водный кодекс Российской Федерации

		<ul style="list-style-type: none"> - хранение пестицидов и агрохимикатов (за исключением хранения агрохимикатов в специализированных хранилищах на территориях морских портов за пределами границ прибрежных защитных полос), применение пестицидов и агрохимикатов; - сброс сточных, в том числе дренажных, вод; - разведка и добыча общераспространенных полезных ископаемых (за исключением случаев, если разведка и добыча общераспространенных полезных ископаемых осуществляются полевателями недр, осуществляющими разведку и добычу иных видов полезных ископаемых, в границах предоставленных им в соответствии с законодательством Российской Федерации о недрах горных отводов и (или) геологических отводов на основании утвержденного технического проекта в соответствии со ст. 19.1 Закона Российской Федерации от 21 февраля 1992 года № 2395-1 «О недрах»); - распашка земель; - размещение отвалов размываемых грунтов; - выпас сельскохозяйственных животных и организация для них летних лагерей, ванн. 	
6	<p>Зоны санитарной охраны источников питьевого и хозяйственно-бытового водоснабжения, а также устанавливаемые в случаях, предусмотренных Водным кодексом Российской Федерации, в отношении подземных водных объектов зоны специальной охраны</p>	<p>Водный кодекс Российской Федерации</p> <p>СанПиН 2.1.4.1110-02 «Зоны санитарной охраны источников водоснабжения и водопроводов питьевого назначения»</p> <p>В зоне санитарной охраны источников питьевого и хозяйственно-бытового водоснабжения запрещается сброс сточных, в том числе дренажных, вод.</p> <p>На территории зоны санитарной охраны подземных источников водоснабжения:</p> <ol style="list-style-type: none"> 1. В первом поясе не допускается: <ul style="list-style-type: none"> - посадка высокостовольных деревьев; - все виды строительства, не имеющие непосредственного отношения к эксплуатации, реконструкции и расширению водопроводных сооружений, в том числе прокладка трубопроводов различного назначения; - размещение жилых и хозяйственно-бытовых зданий; - проживание людей; - применение агрохимикатов и удобрений. 2. Во втором поясе запрещено: <ul style="list-style-type: none"> - зачка отработанных вод в подземные горизонты, подземное складирование твердых отходов и разработка недр земли; - размещение кладбищ, скотомогильников, полей ассенизации; 	

	<p>полей фильтрации, навозохранилищ, сплошных траншей, животноводческих и птицеводческих предприятий и других объектов, обуславливающих опасность микробного загрязнения подземных вод.</p> <ul style="list-style-type: none"> - применение удобрений и ядохимикатов; - рубка леса главного пользования и реконструкция; - размещение складов горюче-смазочных материалов, ядохимикатов и минеральных удобрений, накопителей промстоков, шламохранилищ и других объектов, обуславливающих опасность химического загрязнения подземных вод. <p>Бурение новых скважин и новое строительство, связанное с нарушением почвенного покрова, производится при обязательном согласовании с центром государственного санитарно-эпидемиологического надзора.</p> <p>3. В третьем поясе запрещено:</p> <ul style="list-style-type: none"> - закладка отработанных вод в подземные горизонты, подземное складирование твердых отходов и разработка недр земли; - размещение складов горюче-смазочных материалов, ядохимикатов и минеральных удобрений, накопителей промстоков, шламохранилищ и других объектов, обуславливающих опасность химического загрязнения подземных вод. Размещение таких объектов допускается в пределах третьего пояса зоны санитарной охраны только при использовании защищенных подземных вод, при условии выполнения специальных мероприятий по защите водоносного горизонта от загрязнения при наличии санитарно-эпидемиологического заключения центра государственного санитарно-эпидемиологического надзора, выданного с учетом заключения органов геологического контроля. Бурение новых скважин и новое строительство, связанное с нарушением почвенного покрова, производится при обязательном согласовании с центром государственного санитарно-эпидемиологического надзора. <p>На территории зоны санитарной охраны поверхностных источников водоснабжения:</p> <ol style="list-style-type: none"> 1. В первом поясе не допускается: <ul style="list-style-type: none"> - посадка высокоствольных деревьев;
--	---

<ul style="list-style-type: none"> - все виды строительства, не имеющие непосредственного отношения к эксплуатации, реконструкции и расширению водопроводных сооружений, в том числе прокладка трубопроводов различного назначения; - размещение жилых и хозяйственно-бытовых зданий; - проживание людей; - применение ядохимикатов и удобрений; - спуск любых сточных вод, в том числе сточных вод водного транспорта; - купание, стирка белья, водопой скота и другие виды водопользования, оказывающие влияние на качество воды. 	<p>2. Во втором поясе не допускается:</p> <ul style="list-style-type: none"> - рубка леса главного пользования и реконструкции, а также закрепление за лесозаготовительными предприятиями древесины на корню и лесосечного фонда долгосрочного пользования (допускается только рубки ухода и санитарные рубки леса); - расположение стойбищ и выпас скота, а также всякое другое использование водоема и земельных участков, лесных угодий в пределах прибрежной полосы шириной не менее 500 м, которое может привести к ухудшению качества или уменьшению количества воды источника водоснабжения; - отведение сточных вод в зоне водосбора источника водоснабжения, включая его притоки, не отвечающих гигиеническим требованиям к охране поверхностных вод; - размещение кладбищ, скотомогильников, полей ассенизации, полей фильтрации, навозохранилищ, силосных траншей, животноводческих и птицеводческих предприятий и других объектов, обуславливающих ованость микробного загрязнения подземных вод; - применение удобрений и ядохимикатов; - рубка леса главного пользования и реконструкции; - сбор промышленных, сельскохозяйственных, городских и ливневых сточных вод, содержание в которых химических веществ и микроорганизмов превышает установленные санитарными правилами гигиенические нормативы качества воды (с учетом Определения Верховного Суда Российской Федерации от 25.09.2014 № АП14-393);
---	---

<p>- размещение складов горюче-смазочных материалов, ядохимикатов, и минеральных удобрений, накопителей промстоков, шламохранилищ и других объектов, обуславливающих опасность химического загрязнения подземных вод.</p>	<p>Регулирование отведения территории для нового строительства жилых, промышленных и сельскохозяйственных объектов, а также согласование изменений технологий действующих предприятий, связанных с повышением степени опасности загрязнения сточными водами источника водоснабжения производится при согласовании с центром государственного санитарно-эпидемиологического надзора.</p> <p>Все работы, в том числе добыча песка, гравия, довноуглубительные, в пределах акватории зоны санитарной охраны допускаются по согласованию с центром государственного санитарно - эпидемиологического надзора лишь при обосновании гидрологическими расчетами отсутствия ухудшения качества воды в створе водозабора.</p> <p>Использование химических методов борьбы с эвтрофикацией водоемов допускается при условии применения препаратов, имеющих положительное санитарно - эпидемиологическое заключение государственной санитарно - эпидемиологической службы Российской Федерации.</p> <p>Использование источников водоснабжения в пределах второго пояса зоны санитарной охраны для купания, туризма, водного спорта и рыбной ловли допускается в установленных местах при условии соблюдения гигиенических требований к охране поверхностных вод, а также гигиенических требований к зонам рекреации водных объектов.</p>	<p>3. В третьем поясе не допускается отведение сточных вод в зоне водосбора источника водоснабжения, включая его притоки, не отвечающих гигиеническим требованиям к охране поверхностных вод.</p> <p>Регулирование отведения территории для нового строительства жилых, промышленных и сельскохозяйственных объектов, а также согласование изменений технологий действующих предприятий, связанных с повышением степени опасности загрязнения сточными</p>
---	---	--

		<p>водами источника водоснабжения производится при согласовании с центром государственного санитарно-эпидемиологического надзора.</p> <p>Все работы, в том числе добыча песка, гравия, доноуглубительные, в пределах автатории зоны санитарной охраны допускаются по согласованию с центром государственного санитарно - эпидемиологического надзора лишь при обосновании гидрологическими расчетами отсутствия ухудшения качества воды в створе водозабора.</p> <p>Использование химических методов борьбы с зверофашишей водоемов допускается при условии применения препаратов, имеющих положительное санитарно - эпидемиологическое заключение государственной санитарно - эпидемиологической службы Российской Федерации.</p> <p>В границах санитарно-защитной зоны не допускается использования земельных участков в целях:</p> <ul style="list-style-type: none"> - размещения жилой застройки, объектов образовательного и медицинского назначения, спортивных сооружений открытого типа, организаций отдыха детей и их оздоровления, зон рекреационного назначения и для ведения садоводства; - размещения объектов для производства и хранения лекарственных средств, объектов пищевых отраслей промышленности, огневых складов продовольственного сырья и пищевой продукции, комплексов водопроводных сооружений для подготовки и хранения питьевой воды, использования земельных участков в целях производства, хранения и переработки сельскохозяйственной продукции, предназначенной для дальнейшего использования в качестве пищевой продукции, если химическое, физическое и (или) биологическое воздействие объекта, в отношении которого установлена санитарно-защитная зона, приведет к нарушению качества и безопасности таких средств, сырья, воды и продукции в соответствии с установленными требованиями. 	<p>Постановление Правительства Российской Федерации от 03.03.2018 № 222 «Об утверждении Правил установления санитарно-защитных зон и использования земельных участков, расположенных в границах санитарно-защитных зон»</p>
7	Санитарно-защитная зона		
8	Охранная зона пунктов государственной геодезической сети, государственной нивелирной сети и		<p>Постановление Правительства Российской Федерации от 21.08.2019 № 1080 «Об охраняемых зонах государственных геодезической сети, государственной нивелирной сети и государственной</p>

	государственной гравиметрической сети	перемещению, засылке или повреждению составных частей пунктов. Также на земельных участках в границах охранных зон пунктов запрещается проведение работ, размещение объектов и предметов, которые могут препятствовать доступу к пунктам.	гравиметрической сети»
--	--	--	------------------------

Приложение № 1
к правилам землепользования и застройки
Жилинского сельского поселения
Россошанского муниципального района
Воронежской области

СВЕДЕНИЯ О ГРАНИЦАХ ТЕРРИТОРИАЛЬНЫХ ЗОН,
СОДЕРЖАЩИЕ ГРАФИЧЕСКОЕ ОПИСАНИЕ МЕСТОПОЛОЖЕНИЯ
ГРАНИЦ ТЕРРИТОРИАЛЬНЫХ ЗОН, ПЕРЕЧЕНЬ КООРДИНАТ
ХАРАКТЕРНЫХ ТОЧЕК ГРАНИЦ ТЕРРИТОРИАЛЬНЫХ ЗОН
СЕЛА ЖИЛИНО

ОПИСАНИЕ МЕСТОПОЛОЖЕНИЯ ГРАНИЦ

Зона застройки индивидуальными жилыми домами села Жилино – Ж1/1

(наименование объекта, местоположение границ которого описано
(далее - объект)

Раздел 1

Сведения об объекте		
№ п/п	Характеристики объекта	Описание характеристик
1	2	3
1	Местоположение объекта	Воронежская область, Россошанский муниципальный район, Жилинское сельское поселение, село Жилино
2	Площадь объекта \pm величина погрешности определения площади ($P \pm \Delta P$)	-
3	Иные характеристики объекта	-

Раздел 2

Сведения о местоположении границ объекта					
1. Система координат: МСК - 36, зона 1					
2. Сведения о характерных точках границ объекта					
Обозначение характерных точек границ	Координаты, м		Метод определения координат характерной точки	Средняя квадратическая погрешность положения характерной точки (Mt), м	Описание обозначения точки на местности (при наличии)
	X	Y			
1	2	3	4	5	6
1	318076.86	1316239.35	Картометрический	1.00	-
2	318076.68	1316316.47	Картометрический	1.00	-
3	318014.31	1316306.39	Картометрический	1.00	-
4	317998.04	1316307.94	Картометрический	1.00	-
5	317991.98	1316234.53	Картометрический	1.00	-
6	318019.32	1316229.70	Картометрический	1.00	-
1	318076.86	1316239.35	Картометрический	1.00	-
7	319808.77	1318086.20	Картометрический	1.00	-
8	319797.41	1318137.13	Картометрический	1.00	-
9	319793.12	1318145.93	Картометрический	1.00	-
10	319779.16	1318174.57	Картометрический	1.00	-
11	319771.63	1318199.26	Картометрический	1.00	-
12	319769.32	1318206.85	Картометрический	1.00	-
13	319706.36	1318190.16	Картометрический	1.00	-
14	319602.17	1318111.65	Картометрический	1.00	-
15	319526.81	1318094.76	Картометрический	1.00	-
16	319438.93	1318074.90	Картометрический	1.00	-
17	319379.24	1318063.06	Картометрический	1.00	-
18	319153.77	1318014.93	Картометрический	1.00	-
19	319049.46	1317993.67	Картометрический	1.00	-
20	318874.75	1317953.82	Картометрический	1.00	-
21	318809.03	1317934.67	Картометрический	1.00	-
22	318730.99	1317907.14	Картометрический	1.00	-
23	318679.86	1317884.67	Картометрический	1.00	-
24	318643.90	1317865.61	Картометрический	1.00	-
25	318567.29	1317816.69	Картометрический	1.00	-
26	318548.94	1317806.07	Картометрический	1.00	-
27	318521.45	1317792.40	Картометрический	1.00	-
28	318438.39	1317753.89	Картометрический	1.00	-
29	318329.56	1317696.37	Картометрический	1.00	-
30	318327.23	1317676.40	Картометрический	1.00	-
31	318320.01	1317672.95	Картометрический	1.00	-
32	318306.19	1317683.23	Картометрический	1.00	-
33	318038.75	1317540.80	Картометрический	1.00	-

1	2	3	4	5	6
34	317997.38	1317520.12	Картометрический	1.00	-
35	317980.40	1317514.61	Картометрический	1.00	-
36	317972.69	1317513.44	Картометрический	1.00	-
37	317965.19	1317514.30	Картометрический	1.00	-
38	317954.49	1317520.05	Картометрический	1.00	-
39	317945.33	1317528.56	Картометрический	1.00	-
40	317934.86	1317542.71	Картометрический	1.00	-
41	317928.05	1317554.60	Картометрический	1.00	-
42	317920.65	1317574.63	Картометрический	1.00	-
43	317919.63	1317585.63	Картометрический	1.00	-
44	317922.32	1317611.89	Картометрический	1.00	-
45	317923.62	1317631.55	Картометрический	1.00	-
46	317922.76	1317641.76	Картометрический	1.00	-
47	317915.25	1317669.10	Картометрический	1.00	-
48	317904.07	1317691.40	Картометрический	1.00	-
49	317895.63	1317704.40	Картометрический	1.00	-
50	317886.12	1317713.98	Картометрический	1.00	-
51	317862.37	1317722.83	Аналитический	0.10	-
52	317850.99	1317724.84	Аналитический	0.10	-
53	317834.23	1317726.33	Аналитический	0.10	-
54	317815.94	1317725.01	Аналитический	0.10	-
55	317792.53	1317718.37	Аналитический	0.10	-
56	317754.45	1317703.38	Аналитический	0.10	-
57	317714.77	1317683.64	Аналитический	0.10	-
58	317693.59	1317667.78	Аналитический	0.10	-
59	317665.22	1317633.71	Аналитический	0.10	-
60	317637.43	1317590.63	Аналитический	0.10	-
61	317622.37	1317564.43	Аналитический	0.10	-
62	317593.57	1317529.98	Аналитический	0.10	-
63	317590.80	1317520.00	Аналитический	0.10	-
64	317670.80	1317370.00	Аналитический	0.10	-
65	317700.70	1317321.00	Аналитический	0.10	-
66	317714.52	1317306.78	Картометрический	1.00	-
67	317757.78	1317328.16	Картометрический	1.00	-
68	317772.88	1317297.56	Картометрический	1.00	-
69	317856.91	1317327.88	Картометрический	1.00	-
70	317867.30	1317346.90	Картометрический	1.00	-
71	317901.20	1317383.31	Картометрический	1.00	-
72	317947.30	1317331.02	Картометрический	1.00	-
73	317933.54	1317219.45	Картометрический	1.00	-
74	317881.11	1317207.53	Картометрический	1.00	-
75	317840.20	1317190.00	Аналитический	0.10	-
76	317863.40	1317152.00	Аналитический	0.10	-
77	317900.30	1317077.00	Аналитический	0.10	-
78	317912.00	1317044.00	Аналитический	0.10	-
79	317920.20	1317014.00	Аналитический	0.10	-
80	317923.30	1316995.00	Аналитический	0.10	-
81	317924.10	1316957.00	Аналитический	0.10	-

1	2	3	4	5	6
82	317976.35	1316953.53	Картометрический	1.00	-
83	318034.84	1316972.51	Картометрический	1.00	-
84	318008.31	1317156.51	Картометрический	1.00	-
85	318268.81	1317118.74	Картометрический	1.00	-
86	318320.14	1316959.92	Картометрический	1.00	-
87	318398.58	1316888.25	Картометрический	1.00	-
88	318519.63	1316858.23	Картометрический	1.00	-
89	318591.29	1316860.17	Картометрический	1.00	-
90	318627.09	1316874.92	Картометрический	1.00	-
91	318619.19	1316930.91	Картометрический	1.00	-
92	318624.52	1316957.97	Картометрический	1.00	-
93	318650.13	1316984.85	Картометрический	1.00	-
94	318726.30	1316999.42	Картометрический	1.00	-
95	318720.43	1317094.10	Картометрический	1.00	-
96	318836.34	1317140.90	Картометрический	1.00	-
97	318863.07	1317165.80	Картометрический	1.00	-
98	318888.07	1317183.79	Картометрический	1.00	-
99	318870.72	1317208.40	Картометрический	1.00	-
100	318927.57	1317248.38	Картометрический	1.00	-
101	318987.76	1317298.32	Картометрический	1.00	-
102	319020.09	1317413.28	Картометрический	1.00	-
103	318986.84	1317461.67	Картометрический	1.00	-
104	318943.80	1317637.81	Картометрический	1.00	-
105	318983.36	1317738.01	Картометрический	1.00	-
106	319383.26	1317894.85	Картометрический	1.00	-
107	319526.57	1317922.72	Картометрический	1.00	-
108	319631.58	1317942.10	Картометрический	1.00	-
109	319806.29	1318084.17	Картометрический	1.00	-
7	319808.77	1318086.20	Картометрический	1.00	-
110	318840.76	1318229.13	Картометрический	1.00	-
111	318811.33	1318211.93	Аналитический	0.10	-
112	318716.27	1318153.79	Аналитический	0.10	-
113	318638.28	1318106.27	Аналитический	0.10	-
114	318567.31	1318063.22	Аналитический	0.10	-
115	318483.34	1318012.29	Аналитический	0.10	-
116	318436.54	1317984.21	Аналитический	0.10	-
117	318376.95	1317953.62	Аналитический	0.10	-
118	318332.79	1317934.45	Аналитический	0.10	-
119	318326.08	1317924.83	Аналитический	0.10	-
120	318312.37	1317920.86	Аналитический	0.10	-
121	318305.61	1317921.27	Аналитический	0.10	-
122	318264.21	1317905.01	Аналитический	0.10	-
123	318169.74	1317867.90	Аналитический	0.10	-
124	318064.85	1317825.95	Аналитический	0.10	-
125	317930.50	1317771.56	Аналитический	0.10	-
126	317873.39	1317748.44	Аналитический	0.10	-
127	317874.37	1317736.41	Аналитический	0.10	-

1	2	3	4	5	6
128	317889.99	1317718.59	Картометрический	1.00	-
129	317900.21	1317708.31	Картометрический	1.00	-
130	317909.08	1317694.63	Картометрический	1.00	-
131	317920.60	1317671.66	Картометрический	1.00	-
132	317928.36	1317643.41	Картометрический	1.00	-
133	317929.29	1317632.35	Картометрический	1.00	-
134	317927.97	1317612.19	Картометрический	1.00	-
135	317925.32	1317586.33	Картометрический	1.00	-
136	317926.23	1317576.47	Картометрический	1.00	-
137	317933.26	1317557.48	Картометрический	1.00	-
138	317939.73	1317546.20	Картометрический	1.00	-
139	317949.75	1317532.65	Картометрический	1.00	-
140	317958.08	1317524.87	Картометрический	1.00	-
141	317967.34	1317519.93	Картометрический	1.00	-
142	317973.20	1317519.24	Картометрический	1.00	-
143	317978.88	1317520.41	Картометрический	1.00	-
144	317995.14	1317525.69	Картометрический	1.00	-
145	318036.11	1317546.17	Картометрический	1.00	-
146	318435.93	1317759.34	Картометрический	1.00	-
147	318519.07	1317797.91	Картометрический	1.00	-
148	318546.34	1317811.46	Картометрический	1.00	-
149	318564.48	1317821.94	Картометрический	1.00	-
150	318641.18	1317870.91	Картометрический	1.00	-
151	318677.49	1317890.16	Картометрический	1.00	-
152	318728.94	1317912.77	Картометрический	1.00	-
153	318807.26	1317940.40	Картометрический	1.00	-
154	318804.54	1318054.75	Картометрический	1.00	-
155	318794.29	1318084.00	Картометрический	1.00	-
156	318865.55	1318104.93	Картометрический	1.00	-
157	318915.84	1318125.12	Картометрический	1.00	-
158	318869.60	1318177.88	Картометрический	1.00	-
110	318840.76	1318229.13	Картометрический	1.00	-
159	317899.30	1316565.00	Аналитический	0.10	-
160	317901.20	1316594.00	Аналитический	0.10	-
161	317902.00	1316699.00	Картометрический	1.00	-
162	317871.00	1316688.00	Картометрический	1.00	-
163	317780.00	1316696.00	Картометрический	1.00	-
164	317755.00	1316709.00	Картометрический	1.00	-
165	317731.00	1316769.00	Картометрический	1.00	-
166	317673.00	1316803.00	Картометрический	1.00	-
167	317709.54	1316848.41	Картометрический	1.00	-
168	317708.00	1316899.00	Картометрический	1.00	-
169	317711.00	1317013.00	Картометрический	1.00	-
170	317684.00	1317054.00	Картометрический	1.00	-
171	317682.00	1317099.00	Картометрический	1.00	-
172	317716.00	1317104.00	Картометрический	1.00	-
173	317749.00	1317082.00	Картометрический	1.00	-

1	2	3	4	5	6
174	317847.20	1317142.00	Аналитический	0.10	-
175	317823.00	1317178.00	Аналитический	0.10	-
176	317793.40	1317207.00	Аналитический	0.10	-
177	317780.70	1317206.00	Аналитический	0.10	-
178	317760.28	1317200.58	Картометрический	1.00	-
179	317729.70	1317190.33	Картометрический	1.00	-
180	317705.75	1317185.39	Картометрический	1.00	-
181	317531.52	1317170.66	Картометрический	1.00	-
182	317479.39	1317165.39	Картометрический	1.00	-
183	317420.36	1317159.73	Картометрический	1.00	-
184	317283.20	1317136.29	Картометрический	1.00	-
185	317164.47	1317112.19	Картометрический	1.00	-
186	317029.44	1317089.36	Картометрический	1.00	-
187	316963.35	1317079.68	Картометрический	1.00	-
188	316916.97	1317081.15	Картометрический	1.00	-
189	316834.07	1317076.10	Картометрический	1.00	-
190	316809.11	1317073.02	Картометрический	1.00	-
191	316766.03	1317066.64	Картометрический	1.00	-
192	316755.32	1317063.71	Картометрический	1.00	-
193	316749.16	1317056.79	Картометрический	1.00	-
194	316748.94	1317047.94	Картометрический	1.00	-
195	316751.21	1317034.73	Картометрический	1.00	-
196	316756.21	1317023.79	Картометрический	1.00	-
197	316758.11	1317019.09	Картометрический	1.00	-
198	316756.69	1317015.14	Картометрический	1.00	-
199	316738.92	1317004.01	Картометрический	1.00	-
200	316707.06	1316987.90	Картометрический	1.00	-
201	316618.82	1316946.08	Картометрический	1.00	-
202	316477.88	1316870.34	Картометрический	1.00	-
203	316401.02	1316826.67	Картометрический	1.00	-
204	316211.12	1316732.42	Картометрический	1.00	-
205	316138.40	1316694.31	Картометрический	1.00	-
206	316075.11	1316669.04	Картометрический	1.00	-
207	316040.12	1316650.82	Картометрический	1.00	-
208	315989.65	1316620.84	Картометрический	1.00	-
209	315903.02	1316564.21	Картометрический	1.00	-
210	315863.10	1316540.36	Картометрический	1.00	-
211	315841.03	1316539.96	Картометрический	1.00	-
212	315836.65	1316543.53	Картометрический	1.00	-
213	315831.89	1316558.22	Картометрический	1.00	-
214	315791.86	1316630.82	Картометрический	1.00	-
215	315726.34	1316748.57	Картометрический	1.00	-
216	315670.75	1316857.17	Картометрический	1.00	-
217	315656.54	1316872.16	Картометрический	1.00	-
218	315650.92	1316876.07	Картометрический	1.00	-
219	315631.79	1316860.04	Картометрический	1.00	-
220	315602.56	1316842.92	Картометрический	1.00	-
221	315601.25	1316830.09	Картометрический	1.00	-

1	2	3	4	5	6
222	315502.09	1316762.62	Картометрический	1.00	-
223	315412.04	1316722.61	Картометрический	1.00	-
224	315412.79	1316720.40	Картометрический	1.00	-
225	315456.59	1316591.86	Картометрический	1.00	-
226	315581.41	1316644.31	Картометрический	1.00	-
227	315611.16	1316656.81	Картометрический	1.00	-
228	315615.96	1316624.59	Картометрический	1.00	-
229	315528.29	1316471.07	Картометрический	1.00	-
230	315566.56	1316396.26	Картометрический	1.00	-
231	315625.41	1316160.38	Картометрический	1.00	-
232	316105.45	1316285.66	Картометрический	1.00	-
233	316223.67	1316257.71	Картометрический	1.00	-
234	316226.28	1316263.51	Картометрический	1.00	-
235	316244.11	1316302.80	Картометрический	1.00	-
236	316280.56	1316353.10	Картометрический	1.00	-
237	316301.99	1316372.13	Картометрический	1.00	-
238	316375.02	1316436.98	Картометрический	1.00	-
239	316452.28	1316469.82	Картометрический	1.00	-
240	316487.93	1316484.97	Картометрический	1.00	-
241	316498.99	1316494.94	Картометрический	1.00	-
242	316523.33	1316511.54	Картометрический	1.00	-
243	316544.64	1316545.24	Картометрический	1.00	-
244	316581.46	1316556.75	Картометрический	1.00	-
245	316560.52	1316668.43	Аналитический	0.10	-
246	316575.43	1316714.31	Аналитический	0.10	-
247	316656.67	1316744.93	Аналитический	0.10	-
248	316892.91	1316804.62	Картометрический	1.00	-
249	317006.99	1316753.62	Картометрический	1.00	-
250	317117.24	1316746.18	Аналитический	0.10	-
251	317124.28	1316732.07	Аналитический	0.10	-
252	317170.37	1316711.37	Картометрический	1.00	-
253	317206.45	1316711.09	Картометрический	1.00	-
254	317263.14	1316714.92	Картометрический	1.00	-
255	317428.31	1316780.59	Картометрический	1.00	-
256	317428.08	1316657.02	Картометрический	1.00	-
257	317443.53	1316587.20	Картометрический	1.00	-
258	317625.01	1316613.03	Картометрический	1.00	-
259	317740.75	1316618.28	Картометрический	1.00	-
260	317803.97	1316577.78	Картометрический	1.00	-
159	317899.30	1316565.00	Аналитический	0.10	-
261	317717.00	1317263.00	Аналитический	0.10	-
262	317704.90	1317273.00	Аналитический	0.10	-
263	317705.20	1317284.00	Аналитический	0.10	-
264	317687.50	1317310.00	Аналитический	0.10	-
265	317655.80	1317365.00	Аналитический	0.10	-
266	317595.60	1317464.00	Аналитический	0.10	-
267	317570.60	1317512.00	Аналитический	0.10	-

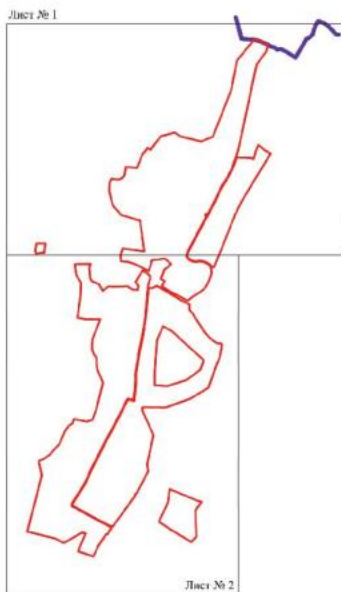
1	2	3	4	5	6
268	317556.59	1317539.18	Аналитический	0.10	-
269	317511.12	1317539.03	Картометрический	1.00	-
270	317464.79	1317580.05	Картометрический	1.00	-
271	317461.20	1317575.24	Картометрический	1.00	-
272	317362.48	1317641.15	Картометрический	1.00	-
273	317317.25	1317672.96	Картометрический	1.00	-
274	317278.93	1317705.93	Картометрический	1.00	-
275	317248.05	1317742.68	Картометрический	1.00	-
276	317225.96	1317775.18	Картометрический	1.00	-
277	317224.48	1317809.45	Картометрический	1.00	-
278	317222.36	1317813.28	Картометрический	1.00	-
279	317213.42	1317814.30	Картометрический	1.00	-
280	317185.12	1317813.56	Картометрический	1.00	-
281	317161.23	1317808.59	Картометрический	1.00	-
282	317119.87	1317798.61	Картометрический	1.00	-
283	317109.97	1317797.10	Картометрический	1.00	-
284	317082.24	1317788.56	Картометрический	1.00	-
285	317063.06	1317777.46	Картометрический	1.00	-
286	317030.94	1317765.89	Картометрический	1.00	-
287	316961.63	1317740.74	Картометрический	1.00	-
288	316880.89	1317711.18	Картометрический	1.00	-
289	316861.95	1317705.32	Картометрический	1.00	-
290	316847.12	1317698.10	Картометрический	1.00	-
291	316754.44	1317544.02	Картометрический	1.00	-
292	316681.21	1317337.17	Картометрический	1.00	-
293	316683.39	1317140.80	Аналитический	0.10	-
294	316648.64	1317141.76	Аналитический	0.10	-
295	316445.36	1317233.37	Картометрический	1.00	-
296	316199.59	1317180.10	Картометрический	1.00	-
297	316137.22	1317189.61	Картометрический	1.00	-
298	316029.77	1317132.21	Картометрический	1.00	-
299	316001.10	1317117.43	Картометрический	1.00	-
300	315950.76	1317092.03	Картометрический	1.00	-
301	315948.67	1317081.55	Картометрический	1.00	-
302	315935.79	1317074.81	Картометрический	1.00	-
303	315929.40	1317077.08	Картометрический	1.00	-
304	315897.21	1317053.81	Картометрический	1.00	-
305	315801.33	1316984.49	Картометрический	1.00	-
306	315712.66	1316920.09	Картометрический	1.00	-
307	315676.84	1316893.96	Картометрический	1.00	-
308	315669.50	1316888.64	Картометрический	1.00	-
309	315669.93	1316879.95	Картометрический	1.00	-
310	315675.99	1316860.11	Картометрический	1.00	-
311	315731.62	1316751.42	Картометрический	1.00	-
312	315797.10	1316633.76	Картометрический	1.00	-
313	315837.12	1316561.16	Картометрический	1.00	-
314	315850.50	1316546.54	Картометрический	1.00	-
315	315861.30	1316546.26	Картометрический	1.00	-

1	2	3	4	5	6
316	315899.84	1316569.29	Картометрический	1.00	-
317	315986.51	1316625.96	Картометрический	1.00	-
318	316037.19	1316656.07	Картометрический	1.00	-
319	316072.50	1316674.44	Картометрический	1.00	-
320	316135.79	1316699.71	Картометрический	1.00	-
321	316208.32	1316737.74	Картометрический	1.00	-
322	316398.18	1316831.96	Картометрический	1.00	-
323	316474.95	1316875.59	Картометрический	1.00	-
324	316616.03	1316951.39	Картометрический	1.00	-
325	316704.36	1316993.25	Картометрический	1.00	-
326	316736.17	1317009.34	Картометрический	1.00	-
327	316745.62	1317024.30	Картометрический	1.00	-
328	316745.65	1317033.75	Картометрический	1.00	-
329	316743.42	1317046.71	Картометрический	1.00	-
330	316735.71	1317066.53	Картометрический	1.00	-
331	316739.12	1317074.80	Картометрический	1.00	-
332	316750.74	1317070.45	Картометрический	1.00	-
333	316808.31	1317078.96	Картометрический	1.00	-
334	316833.47	1317082.06	Картометрический	1.00	-
335	316916.76	1317087.15	Картометрический	1.00	-
336	316962.89	1317085.69	Картометрический	1.00	-
337	317028.49	1317095.28	Картометрический	1.00	-
338	317163.42	1317118.10	Картометрический	1.00	-
339	317282.15	1317142.20	Картометрический	1.00	-
340	317419.56	1317165.68	Картометрический	1.00	-
341	317478.74	1317171.35	Картометрический	1.00	-
342	317530.92	1317176.63	Картометрический	1.00	-
343	317697.35	1317190.75	Картометрический	1.00	-
344	317696.86	1317199.20	Картометрический	1.00	-
345	317695.74	1317221.90	Картометрический	1.00	-
346	317713.84	1317256.73	Картометрический	1.00	-
261	317717.00	1317263.00	Аналитический	0.10	-
347	317371.09	1317315.33	Картометрический	1.00	-
348	317327.51	1317393.77	Картометрический	1.00	-
349	317243.26	1317484.80	Картометрический	1.00	-
350	317083.47	1317660.86	Картометрический	1.00	-
351	317001.15	1317631.03	Картометрический	1.00	-
352	316915.93	1317515.79	Картометрический	1.00	-
353	316863.64	1317354.06	Картометрический	1.00	-
354	316869.45	1317243.66	Картометрический	1.00	-
355	316982.75	1317244.63	Картометрический	1.00	-
356	317255.85	1317264.00	Картометрический	1.00	-
347	317371.09	1317315.33	Картометрический	1.00	-
357	315986.82	1317371.58	Картометрический	1.00	-
358	315888.64	1317606.56	Картометрический	1.00	-
359	315877.17	1317640.58	Картометрический	1.00	-

1	2	3	4	5	6
360	315804.11	1317590.41	Картометрический	1.00	-
361	315581.45	1317597.61	Картометрический	1.00	-
362	315537.14	1317553.98	Картометрический	1.00	-
363	315644.58	1317375.87	Картометрический	1.00	-
364	315709.73	1317280.34	Картометрический	1.00	-
365	315870.04	1317355.03	Картометрический	1.00	-
357	315986.82	1317371.58	Картометрический	1.00	-
3. Сведения о характерных точках части (частей) границы объекта					
Обозначение характерных точек части границы	Координаты, м		Метод определения координат характерной точки	Средняя квадратическая погрешность положения характерной точки (M _t), м	Описание обозначения точки на местности (при наличии)
	X	Y			
1	2	3	4	5	6
Часть №					
-	-	-	-	-	-

Раздел 4
План границ объекта


Схема расположения листов плана границ объекта



Масштаб 1:25000

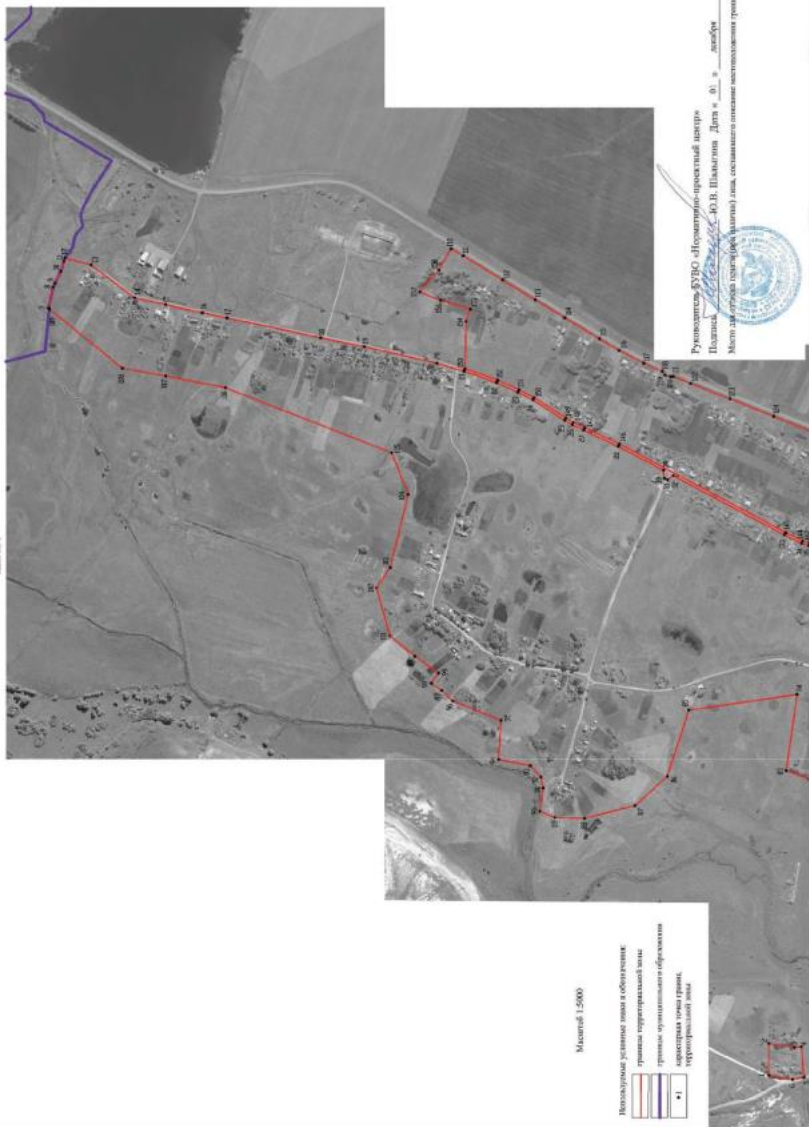
Используемые условные знаки и обозначения:

	границы территориальной зоны
	границы муниципального образования
	область и номер листа плана границ объекта

Руководитель ФУО «Нормативно-проектный центр»
Писарева  Ю.В. Писарева Дата « 01 » декабря 2021 г.
Место составления плана границ объекта: зона, составляющая составные местонахождения границ объекта



План граница Общества
Лист № 1





План границ объекта
Лист № 2



Масштаб 1:5000

Иллюстрированные условные знаки и обозначения:

-  граница территориальной зоны
-  характерная точка границы территориальной зоны

Руководитель БУВО «Нормативно-проектный центр»

Подпись:  Ю.В. Шоломина Дата: « 01 » декабря 2021 г.

Место для отбора проб (для анализа) вода, составленного в соответствии с требованиями границ объекта



ОПИСАНИЕ МЕСТОПОЛОЖЕНИЯ ГРАНИЦ

Общественно-деловая зона села Жилино – ОД /1

(наименование объекта, местоположение границ которого описано
(далее - объект)

Раздел 1

Сведения об объекте		
№ п/п	Характеристики объекта	Описание характеристик
1	2	3
1	Местоположение объекта	Воронежская область, Россошанский муниципальный район, Жилинское сельское поселение, село Жилино
2	Площадь объекта \pm величина погрешности определения площади ($P \pm \Delta P$)	-
3	Иные характеристики объекта	-

Раздел 2

Сведения о местоположении границ объекта					
1. Система координат: МСК - 36, зона 1					
2. Сведения о характерных точках границ объекта					
Обозначение характерных точек границ	Координаты, м		Метод определения координат характерной точки	Средняя квадратическая погрешность положения характерной точки (Mt), м	Описание обозначения точки на местности (при наличии)
	X	Y			
1	2	3	4	5	6
1	317947.30	1317331.02	Картометрический	1.00	-
2	317901.20	1317383.31	Картометрический	1.00	-
3	317867.30	1317346.90	Картометрический	1.00	-
4	317856.91	1317327.88	Картометрический	1.00	-
5	317772.88	1317297.56	Картометрический	1.00	-
6	317757.78	1317328.16	Картометрический	1.00	-
7	317714.52	1317306.78	Аналитический	0.10	-
8	317735.40	1317284.00	Аналитический	0.10	-
9	317762.90	1317263.00	Аналитический	0.10	-
10	317800.60	1317227.00	Аналитический	0.10	-
11	317840.20	1317190.00	Аналитический	0.10	-
12	317881.11	1317207.53	Картометрический	1.00	-
13	317933.54	1317219.45	Картометрический	1.00	-
1	317947.30	1317331.02	Картометрический	1.00	-
14	317772.80	1317219.00	Аналитический	0.10	-
15	317741.20	1317249.00	Аналитический	0.10	-
16	317724.90	1317265.00	Аналитический	0.10	-
17	317717.00	1317263.00	Аналитический	0.10	-
18	317713.84	1317256.73	Картометрический	1.00	-
19	317695.74	1317221.90	Картометрический	1.00	-
20	317696.86	1317199.20	Картометрический	1.00	-
21	317697.35	1317190.75	Картометрический	1.00	-
22	317704.90	1317191.34	Картометрический	1.00	-
23	317728.26	1317196.16	Картометрический	1.00	-
24	317758.55	1317206.32	Картометрический	1.00	-
14	317772.80	1317219.00	Аналитический	0.10	-
25	317556.59	1317539.18	Аналитический	0.10	-
26	317538.81	1317592.01	Аналитический	0.10	-
27	317526.20	1317658.48	Аналитический	0.10	-
28	317502.83	1317710.03	Аналитический	0.10	-
29	317479.68	1317758.48	Аналитический	0.10	-
30	317472.15	1317759.56	Аналитический	0.10	-
31	317468.73	1317771.38	Аналитический	0.10	-
32	317471.80	1317775.41	Аналитический	0.10	-

1	2	3	4	5	6
33	317466.52	1317783.92	Аналитический	0.10	-
34	317449.20	1317810.02	Аналитический	0.10	-
35	317428.89	1317833.03	Аналитический	0.10	-
36	317419.07	1317838.45	Аналитический	0.10	-
37	317410.56	1317839.84	Аналитический	0.10	-
38	317393.36	1317840.31	Аналитический	0.10	-
39	317355.02	1317834.60	Аналитический	0.10	-
40	317293.25	1317824.81	Аналитический	0.10	-
41	317238.19	1317815.53	Аналитический	0.10	-
42	317232.04	1317776.66	Картометрический	1.00	-
43	317252.68	1317746.49	Картометрический	1.00	-
44	317283.10	1317710.27	Картометрический	1.00	-
45	317320.92	1317677.72	Картометрический	1.00	-
46	317365.90	1317646.07	Картометрический	1.00	-
47	317464.79	1317580.05	Картометрический	1.00	-
48	317511.12	1317539.03	Картометрический	1.00	-
25	317556.59	1317539.18	Аналитический	0.10	-

3. Сведения о характерных точках части (частей) границы объекта



Обозначение характерных точек части границы	Координаты, м		Метод определения координат характерной точки	Средняя квадратическая погрешность положения характерной точки (M _t), м	Описание обозначения точки на местности (при наличии)
	X	Y			
1	2	3	4	5	6
Часть №					
-	-	-	-	-	-


Рисунок 4
Историческая граница общины



Масштаб 1:2000

Исходные условные знаки и обозначения:

-  граница с соседней общиной
-  характерная точка границы территориальной общины

Руководитель БУВО «Информационно-проектный центр»
 Подпись:  Ю.В. Шапачева Дата « 01 » декабря 2021 г.
 Место составления протокола (подпись) лица, ответственного за достоверность граница общины



ОПИСАНИЕ МЕСТОПОЛОЖЕНИЯ ГРАНИЦ

Зона улиц, дорог, инженерной и транспортной инфраструктуры села Жилино - ИТ1/1

(наименование объекта, местоположение границ которого описано
(далее - объект)

Раздел 1

Сведения об объекте		
№ п/п	Характеристики объекта	Описание характеристик
1	2	3
1	Местоположение объекта	Воронежская область, Россошанский муниципальный район, Жилинское сельское поселение, село Жилино
2	Площадь объекта \pm величина погрешности определения площади ($P \pm \Delta P$)	-
3	Иные характеристики объекта	-

Сведения о местоположении границ объекта					
1. Система координат: МСК - 36, зона 1					
2. Сведения о характерных точках границ объекта					
Обозначение характерных точек границ	Координаты, м		Метод определения координат характерной точки	Средняя квадратическая погрешность положения характерной точки (Мт), м	Описание обозначения точки на местности (при наличии)
	X	Y			
1	2	3	4	5	6
1	317921.64	1316262.14	Аналитический	0.10	-
2	317924.87	1316327.17	Аналитический	0.10	-
3	317926.40	1316380.40	Аналитический	0.10	-
4	317927.62	1316422.87	Аналитический	0.10	-
5	317929.32	1316488.51	Аналитический	0.10	-
6	317928.86	1316495.40	Аналитический	0.10	-
7	317927.85	1316500.59	Аналитический	0.10	-
8	317928.30	1316530.00	Аналитический	0.10	-
9	317928.40	1316536.00	Аналитический	0.10	-
10	317926.30	1316598.00	Аналитический	0.10	-
11	317924.90	1316732.00	Аналитический	0.10	-
12	317925.80	1316794.00	Аналитический	0.10	-
13	317926.50	1316845.00	Аналитический	0.10	-
14	317924.10	1316957.00	Аналитический	0.10	-
15	317923.30	1316995.00	Аналитический	0.10	-
16	317920.20	1317014.00	Аналитический	0.10	-
17	317912.00	1317044.00	Аналитический	0.10	-
18	317900.30	1317077.00	Аналитический	0.10	-
19	317863.40	1317152.00	Аналитический	0.10	-
20	317840.20	1317190.00	Аналитический	0.10	-
21	317800.60	1317227.00	Аналитический	0.10	-
22	317762.90	1317263.00	Аналитический	0.10	-
23	317735.40	1317284.00	Аналитический	0.10	-
24	317714.52	1317306.78	Аналитический	0.10	-
25	317700.70	1317321.00	Аналитический	0.10	-
26	317670.80	1317370.00	Аналитический	0.10	-
27	317590.80	1317520.00	Аналитический	0.10	-
28	317593.57	1317529.98	Аналитический	0.10	-
29	317622.37	1317564.43	Аналитический	0.10	-
30	317637.43	1317590.63	Аналитический	0.10	-
31	317665.22	1317633.71	Аналитический	0.10	-
32	317693.59	1317667.78	Аналитический	0.10	-
33	317714.77	1317683.64	Аналитический	0.10	-
34	317754.45	1317703.38	Аналитический	0.10	-
35	317792.53	1317718.37	Аналитический	0.10	-

1	2	3	4	5	6
36	317815.94	1317725.01	Аналитический	0.10	-
37	317834.23	1317726.33	Аналитический	0.10	-
38	317850.99	1317724.84	Аналитический	0.10	-
39	317862.37	1317722.83	Аналитический	0.10	-
40	317886.12	1317713.98	Картометрический	1.00	-
41	317895.63	1317704.40	Картометрический	1.00	-
42	317904.07	1317691.40	Картометрический	1.00	-
43	317915.25	1317669.10	Картометрический	1.00	-
44	317922.76	1317641.76	Картометрический	1.00	-
45	317923.62	1317631.55	Картометрический	1.00	-
46	317922.32	1317611.89	Картометрический	1.00	-
47	317919.63	1317585.63	Картометрический	1.00	-
48	317920.65	1317574.63	Картометрический	1.00	-
49	317928.05	1317554.60	Картометрический	1.00	-
50	317934.86	1317542.71	Картометрический	1.00	-
51	317945.33	1317528.56	Картометрический	1.00	-
52	317954.49	1317520.05	Картометрический	1.00	-
53	317965.19	1317514.30	Картометрический	1.00	-
54	317972.69	1317513.44	Картометрический	1.00	-
55	317980.40	1317514.61	Картометрический	1.00	-
56	317997.38	1317520.12	Картометрический	1.00	-
57	318038.75	1317540.80	Картометрический	1.00	-
58	318306.19	1317683.23	Картометрический	1.00	-
59	318320.01	1317672.95	Картометрический	1.00	-
60	318327.23	1317676.40	Картометрический	1.00	-
61	318329.56	1317696.37	Картометрический	1.00	-
62	318438.39	1317753.89	Картометрический	1.00	-
63	318521.45	1317792.40	Картометрический	1.00	-
64	318548.94	1317806.07	Картометрический	1.00	-
65	318567.29	1317816.69	Картометрический	1.00	-
66	318643.90	1317865.61	Картометрический	1.00	-
67	318679.86	1317884.67	Картометрический	1.00	-
68	318730.99	1317907.14	Картометрический	1.00	-
69	318809.03	1317934.67	Картометрический	1.00	-
70	318874.75	1317953.82	Картометрический	1.00	-
71	319049.46	1317993.67	Картометрический	1.00	-
72	319153.77	1318014.93	Картометрический	1.00	-
73	319379.24	1318063.06	Картометрический	1.00	-
74	319438.93	1318074.90	Картометрический	1.00	-
75	319526.81	1318094.76	Картометрический	1.00	-
76	319525.47	1318100.61	Картометрический	1.00	-
77	319478.60	1318090.11	Картометрический	1.00	-
78	319437.68	1318080.77	Картометрический	1.00	-
79	319378.04	1318068.94	Картометрический	1.00	-
80	319152.52	1318020.80	Картометрический	1.00	-
81	319048.17	1317999.53	Картометрический	1.00	-
82	318873.26	1317959.64	Картометрический	1.00	-
83	318807.26	1317940.40	Картометрический	1.00	-

1	2	3	4	5	6
84	318728.94	1317912.77	Картометрический	1.00	-
85	318677.49	1317890.16	Картометрический	1.00	-
86	318641.18	1317870.91	Картометрический	1.00	-
87	318564.48	1317821.94	Картометрический	1.00	-
88	318546.34	1317811.46	Картометрический	1.00	-
89	318519.07	1317797.91	Картометрический	1.00	-
90	318435.93	1317759.34	Картометрический	1.00	-
91	318036.11	1317546.17	Картометрический	1.00	-
92	317995.14	1317525.69	Картометрический	1.00	-
93	317978.88	1317520.41	Картометрический	1.00	-
94	317973.20	1317519.24	Картометрический	1.00	-
95	317967.34	1317519.93	Картометрический	1.00	-
96	317958.08	1317524.87	Картометрический	1.00	-
97	317949.75	1317532.65	Картометрический	1.00	-
98	317939.73	1317546.20	Картометрический	1.00	-
99	317933.26	1317557.48	Картометрический	1.00	-
100	317926.23	1317576.47	Картометрический	1.00	-
101	317925.32	1317586.33	Картометрический	1.00	-
102	317927.97	1317612.19	Картометрический	1.00	-
103	317929.29	1317632.35	Картометрический	1.00	-
104	317928.36	1317643.41	Картометрический	1.00	-
105	317920.60	1317671.66	Картометрический	1.00	-
106	317909.08	1317694.63	Картометрический	1.00	-
107	317900.21	1317708.31	Картометрический	1.00	-
108	317889.99	1317718.59	Картометрический	1.00	-
109	317874.37	1317736.41	Аналитический	0.10	-
110	317873.39	1317748.44	Аналитический	0.10	-
111	317930.50	1317771.56	Аналитический	0.10	-
112	318064.85	1317825.95	Аналитический	0.10	-
113	318169.74	1317867.90	Аналитический	0.10	-
114	318264.21	1317905.01	Аналитический	0.10	-
115	318305.61	1317921.27	Аналитический	0.10	-
116	318312.37	1317920.86	Аналитический	0.10	-
117	318326.08	1317924.83	Аналитический	0.10	-
118	318332.79	1317934.45	Аналитический	0.10	-
119	318376.95	1317953.62	Аналитический	0.10	-
120	318436.54	1317984.21	Аналитический	0.10	-
121	318483.34	1318012.29	Аналитический	0.10	-
122	318567.31	1318063.22	Аналитический	0.10	-
123	318638.28	1318106.27	Аналитический	0.10	-
124	318716.27	1318153.79	Аналитический	0.10	-
125	318811.33	1318211.93	Аналитический	0.10	-
126	318840.76	1318229.13	Картометрический	1.00	-
127	318905.71	1318269.06	Аналитический	0.10	-
128	318984.06	1318315.90	Аналитический	0.10	-
129	319061.34	1318361.78	Аналитический	0.10	-
130	319081.09	1318370.29	Аналитический	0.10	-
131	319104.20	1318377.46	Аналитический	0.10	-

1	2	3	4	5	6
132	319124.90	1318380.98	Аналитический	0.10	-
133	319158.54	1318380.62	Аналитический	0.10	-
134	319215.31	1318370.99	Аналитический	0.10	-
135	319238.40	1318368.79	Аналитический	0.10	-
136	319224.29	1318395.39	Аналитический	0.10	-
137	319163.63	1318402.48	Аналитический	0.10	-
138	319117.93	1318402.92	Аналитический	0.10	-
139	319099.16	1318399.13	Аналитический	0.10	-
140	319068.98	1318391.35	Аналитический	0.10	-
141	319048.91	1318381.10	Аналитический	0.10	-
142	319008.29	1318359.17	Аналитический	0.10	-
143	318971.46	1318336.47	Аналитический	0.10	-
144	318895.90	1318289.91	Аналитический	0.10	-
145	318799.97	1318231.12	Аналитический	0.10	-
146	318704.87	1318173.14	Аналитический	0.10	-
147	318629.80	1318127.30	Аналитический	0.10	-
148	318558.24	1318083.52	Аналитический	0.10	-
149	318435.60	1318023.10	Картометрический	1.00	-
150	318389.78	1318000.49	Картометрический	1.00	-
151	318338.04	1317977.11	Картометрический	1.00	-
152	318312.89	1317972.80	Картометрический	1.00	-
153	318284.87	1317968.91	Картометрический	1.00	-
154	318289.85	1317943.20	Аналитический	0.10	-
155	318289.45	1317939.26	Аналитический	0.10	-
156	318256.52	1317926.00	Аналитический	0.10	-
157	318160.30	1317888.74	Аналитический	0.10	-
158	318056.95	1317847.49	Аналитический	0.10	-
159	317919.37	1317791.41	Аналитический	0.10	-
160	317856.93	1317765.95	Аналитический	0.10	-
161	317850.06	1317772.02	Аналитический	0.10	-
162	317838.78	1317767.81	Аналитический	0.10	-
163	317834.99	1317756.48	Аналитический	0.10	-
164	317781.33	1317736.31	Аналитический	0.10	-
165	317748.24	1317721.50	Аналитический	0.10	-
166	317728.63	1317713.15	Картометрический	1.00	-
167	317704.25	1317701.42	Аналитический	0.10	-
168	317679.31	1317684.57	Аналитический	0.10	-
169	317665.00	1317675.55	Аналитический	0.10	-
170	317650.48	1317672.43	Аналитический	0.10	-
171	317652.38	1317655.05	Аналитический	0.10	-
172	317622.67	1317607.02	Аналитический	0.10	-
173	317602.27	1317572.58	Аналитический	0.10	-
174	317572.24	1317569.54	Аналитический	0.10	-
175	317562.82	1317596.83	Аналитический	0.10	-
176	317544.13	1317661.92	Аналитический	0.10	-
177	317520.88	1317719.26	Аналитический	0.10	-
178	317495.43	1317771.63	Аналитический	0.10	-
179	317482.45	1317792.79	Аналитический	0.10	-

1	2	3	4	5	6
180	317466.56	1317816.22	Аналитический	0.10	-
181	317447.90	1317839.75	Аналитический	0.10	-
182	317435.23	1317857.42	Аналитический	0.10	-
183	317426.29	1317854.98	Аналитический	0.10	-
184	317415.71	1317855.67	Аналитический	0.10	-
185	317392.90	1317856.51	Аналитический	0.10	-
186	317345.07	1317849.36	Аналитический	0.10	-
187	317293.23	1317841.61	Аналитический	0.10	-
188	317250.36	1317837.03	Аналитический	0.10	-
189	317241.67	1317837.83	Аналитический	0.10	-
190	317231.82	1317847.31	Аналитический	0.10	-
191	317221.60	1317840.55	Аналитический	0.10	-
192	317221.28	1317833.72	Аналитический	0.10	-
193	317180.34	1317830.16	Аналитический	0.10	-
194	317158.64	1317826.57	Аналитический	0.10	-
195	317118.78	1317818.12	Аналитический	0.10	-
196	317055.39	1317799.74	Аналитический	0.10	-
197	317024.22	1317786.92	Аналитический	0.10	-
198	316991.56	1317773.48	Аналитический	0.10	-
199	316955.23	1317759.08	Аналитический	0.10	-
200	316914.26	1317742.84	Аналитический	0.10	-
201	316872.64	1317731.41	Аналитический	0.10	-
202	316858.56	1317730.40	Аналитический	0.10	-
203	316827.00	1317728.27	Аналитический	0.10	-
204	316827.97	1317706.45	Аналитический	0.10	-
205	316791.18	1317677.75	Аналитический	0.10	-
206	316711.54	1317615.63	Аналитический	0.10	-
207	316701.32	1317617.11	Аналитический	0.10	-
208	316691.94	1317611.34	Аналитический	0.10	-
209	316693.40	1317602.10	Аналитический	0.10	-
210	316640.53	1317558.64	Аналитический	0.10	-
211	316630.74	1317561.83	Аналитический	0.10	-
212	316620.76	1317553.32	Аналитический	0.10	-
213	316621.61	1317544.29	Аналитический	0.10	-
214	316574.32	1317505.97	Картометрический	1.00	-
215	316571.30	1317503.50	Аналитический	0.10	-
216	316490.40	1317437.03	Аналитический	0.10	-
217	316400.81	1317365.59	Аналитический	0.10	-
218	316374.18	1317346.68	Аналитический	0.10	-
219	316346.11	1317329.82	Аналитический	0.10	-
220	316294.17	1317297.71	Аналитический	0.10	-
221	316265.92	1317282.76	Аналитический	0.10	-
222	316245.58	1317270.20	Аналитический	0.10	-
223	316238.45	1317264.70	Аналитический	0.10	-
224	316171.31	1317231.29	Картометрический	1.00	-
225	316065.94	1317181.23	Картометрический	1.00	-
226	315993.82	1317144.72	Аналитический	0.10	-
227	315983.57	1317138.81	Аналитический	0.10	-

1	2	3	4	5	6
228	315983.37	1317130.70	Аналитический	0.10	-
229	315931.42	1317102.56	Аналитический	0.10	-
230	315888.71	1317071.65	Аналитический	0.10	-
231	315843.60	1317039.33	Картометрический	1.00	-
232	315792.46	1317002.00	Аналитический	0.10	-
233	315702.69	1316937.70	Аналитический	0.10	-
234	315651.02	1316901.10	Аналитический	0.10	-
235	315610.80	1316874.93	Аналитический	0.10	-
236	315593.03	1316861.38	Аналитический	0.10	-
237	315602.56	1316842.92	Аналитический	0.10	-
238	315631.79	1316860.04	Аналитический	0.10	-
239	315650.92	1316876.07	Аналитический	0.10	-
240	315656.54	1316872.16	Аналитический	0.10	-
241	315670.75	1316857.17	Картометрический	1.00	-
242	315726.34	1316748.57	Картометрический	1.00	-
243	315791.86	1316630.82	Картометрический	1.00	-
244	315831.89	1316558.22	Картометрический	1.00	-
245	315836.65	1316543.53	Картометрический	1.00	-
246	315841.03	1316539.96	Картометрический	1.00	-
247	315863.10	1316540.36	Картометрический	1.00	-
248	315903.02	1316564.21	Картометрический	1.00	-
249	315989.65	1316620.84	Картометрический	1.00	-
250	316040.12	1316650.82	Картометрический	1.00	-
251	316075.11	1316669.04	Картометрический	1.00	-
252	316138.40	1316694.31	Картометрический	1.00	-
253	316211.12	1316732.42	Картометрический	1.00	-
254	316401.02	1316826.67	Картометрический	1.00	-
255	316477.88	1316870.34	Картометрический	1.00	-
256	316618.82	1316946.08	Картометрический	1.00	-
257	316707.06	1316987.90	Картометрический	1.00	-
258	316738.92	1317004.01	Картометрический	1.00	-
259	316756.69	1317015.14	Картометрический	1.00	-
260	316758.11	1317019.09	Картометрический	1.00	-
261	316756.21	1317023.79	Картометрический	1.00	-
262	316751.21	1317034.73	Картометрический	1.00	-
263	316748.94	1317047.94	Картометрический	1.00	-
264	316749.16	1317056.79	Картометрический	1.00	-
265	316755.32	1317063.71	Картометрический	1.00	-
266	316766.03	1317066.64	Картометрический	1.00	-
267	316809.11	1317073.02	Картометрический	1.00	-
268	316834.07	1317076.10	Картометрический	1.00	-
269	316916.97	1317081.15	Картометрический	1.00	-
270	316963.35	1317079.68	Картометрический	1.00	-
271	317029.44	1317089.36	Картометрический	1.00	-
272	317164.47	1317112.19	Картометрический	1.00	-
273	317283.20	1317136.29	Картометрический	1.00	-
274	317420.36	1317159.73	Картометрический	1.00	-
275	317479.39	1317165.39	Картометрический	1.00	-

1	2	3	4	5	6
276	317531.52	1317170.66	Картометрический	1.00	-
277	317705.75	1317185.39	Картометрический	1.00	-
278	317729.70	1317190.33	Картометрический	1.00	-
279	317760.28	1317200.58	Картометрический	1.00	-
280	317780.70	1317206.00	Аналитический	0.10	-
281	317793.40	1317207.00	Аналитический	0.10	-
282	317823.00	1317178.00	Аналитический	0.10	-
283	317847.20	1317142.00	Аналитический	0.10	-
284	317864.90	1317109.00	Аналитический	0.10	-
285	317882.40	1317071.00	Аналитический	0.10	-
286	317896.10	1317036.00	Аналитический	0.10	-
287	317901.80	1317014.00	Аналитический	0.10	-
288	317904.00	1316958.00	Аналитический	0.10	-
289	317902.40	1316905.00	Аналитический	0.10	-
290	317900.50	1316845.00	Аналитический	0.10	-
291	317902.30	1316730.00	Аналитический	0.10	-
292	317902.00	1316699.00	Картометрический	1.00	-
293	317901.20	1316594.00	Аналитический	0.10	-
294	317899.30	1316565.00	Аналитический	0.10	-
295	317899.67	1316494.53	Аналитический	0.10	-
296	317898.91	1316424.69	Аналитический	0.10	-
297	317900.06	1316381.12	Аналитический	0.10	-
298	317901.56	1316324.33	Аналитический	0.10	-
299	317901.89	1316307.15	Аналитический	0.10	-
300	317902.65	1316268.21	Аналитический	0.10	-
301	317894.95	1316233.13	Аналитический	0.10	-
302	317879.98	1316210.02	Аналитический	0.10	-
303	317840.77	1316177.34	Аналитический	0.10	-
304	317801.64	1316151.89	Аналитический	0.10	-
305	317766.42	1316136.34	Аналитический	0.10	-
306	317741.30	1316127.84	Аналитический	0.10	-
307	317713.45	1316123.04	Аналитический	0.10	-
308	317672.44	1316120.19	Аналитический	0.10	-
309	317626.80	1316121.14	Аналитический	0.10	-
310	317526.42	1316132.31	Аналитический	0.10	-
311	317512.18	1316132.96	Аналитический	0.10	-
312	317466.31	1316141.73	Аналитический	0.10	-
313	317341.32	1316156.13	Аналитический	0.10	-
314	317304.57	1316162.92	Аналитический	0.10	-
315	317284.28	1316163.92	Аналитический	0.10	-
316	317265.73	1316165.54	Аналитический	0.10	-
317	317233.53	1316154.25	Аналитический	0.10	-
318	317211.00	1316142.52	Аналитический	0.10	-
319	317182.14	1316114.59	Аналитический	0.10	-
320	317045.32	1315967.21	Аналитический	0.10	-
321	317010.90	1315926.46	Аналитический	0.10	-
322	316987.73	1315909.37	Аналитический	0.10	-
323	316960.15	1315895.39	Аналитический	0.10	-

1	2	3	4	5	6
324	316926.58	1315884.55	Аналитический	0.10	-
325	316891.59	1315877.18	Аналитический	0.10	-
326	316853.13	1315870.57	Аналитический	0.10	-
327	316817.05	1315870.35	Аналитический	0.10	-
328	316782.61	1315871.31	Аналитический	0.10	-
329	316737.74	1315877.39	Аналитический	0.10	-
330	316707.55	1315884.09	Аналитический	0.10	-
331	316661.30	1315894.47	Аналитический	0.10	-
332	316590.61	1315906.61	Аналитический	0.10	-
333	316564.95	1315912.97	Аналитический	0.10	-
334	316546.65	1315914.02	Аналитический	0.10	-
335	316520.46	1315911.16	Аналитический	0.10	-
336	316482.70	1315900.64	Аналитический	0.10	-
337	316449.27	1315888.81	Аналитический	0.10	-
338	316445.18	1315887.59	Картометрический	1.00	-
339	316372.90	1315861.77	Аналитический	0.10	-
340	316364.66	1315836.59	Аналитический	0.10	-
341	316360.85	1315825.32	Аналитический	0.10	-
342	316412.26	1315843.00	Аналитический	0.10	-
343	316488.75	1315876.07	Аналитический	0.10	-
344	316524.59	1315886.89	Аналитический	0.10	-
345	316545.93	1315888.54	Аналитический	0.10	-
346	316580.13	1315884.50	Аналитический	0.10	-
347	316648.99	1315872.38	Аналитический	0.10	-
348	316703.43	1315860.66	Аналитический	0.10	-
349	316730.36	1315855.00	Аналитический	0.10	-
350	316782.41	1315851.99	Аналитический	0.10	-
351	316815.77	1315848.15	Аналитический	0.10	-
352	316859.83	1315848.69	Аналитический	0.10	-
353	316888.80	1315851.95	Аналитический	0.10	-
354	316935.64	1315865.65	Аналитический	0.10	-
355	316968.40	1315874.27	Аналитический	0.10	-
356	317002.04	1315893.73	Аналитический	0.10	-
357	317022.70	1315907.20	Аналитический	0.10	-
358	317066.84	1315955.14	Аналитический	0.10	-
359	317205.27	1316094.50	Аналитический	0.10	-
360	317224.02	1316115.79	Аналитический	0.10	-
361	317246.93	1316129.05	Аналитический	0.10	-
362	317265.57	1316133.94	Аналитический	0.10	-
363	317290.94	1316135.86	Аналитический	0.10	-
364	317334.66	1316134.71	Аналитический	0.10	-
365	317399.63	1316124.22	Аналитический	0.10	-
366	317461.74	1316114.20	Аналитический	0.10	-
367	317505.02	1316106.30	Аналитический	0.10	-
368	317509.23	1316103.58	Аналитический	0.10	-
369	317524.46	1316101.92	Аналитический	0.10	-
370	317530.47	1316103.66	Аналитический	0.10	-
371	317587.80	1316094.41	Аналитический	0.10	-

1	2	3	4	5	6
372	317617.22	1316094.00	Аналитический	0.10	-
373	317642.42	1316093.92	Аналитический	0.10	-
374	317670.12	1316090.42	Аналитический	0.10	-
375	317690.65	1316088.50	Аналитический	0.10	-
376	317709.45	1316088.73	Аналитический	0.10	-
377	317717.99	1316093.42	Аналитический	0.10	-
378	317730.46	1316095.16	Аналитический	0.10	-
379	317748.47	1316103.81	Аналитический	0.10	-
380	317770.32	1316109.69	Аналитический	0.10	-
381	317816.41	1316135.40	Аналитический	0.10	-
382	317833.28	1316145.55	Аналитический	0.10	-
383	317842.65	1316145.33	Аналитический	0.10	-
384	317859.82	1316157.29	Аналитический	0.10	-
385	317862.23	1316165.66	Аналитический	0.10	-
386	317898.41	1316197.31	Аналитический	0.10	-
387	317912.32	1316219.80	Аналитический	0.10	-
1	317921.64	1316262.14	Аналитический	0.10	-
388	317772.80	1317219.00	Аналитический	0.10	-
389	317741.20	1317249.00	Аналитический	0.10	-
390	317724.90	1317265.00	Аналитический	0.10	-
391	317717.00	1317263.00	Аналитический	0.10	-
392	317704.90	1317273.00	Аналитический	0.10	-
393	317705.20	1317284.00	Аналитический	0.10	-
394	317687.50	1317310.00	Аналитический	0.10	-
395	317655.80	1317365.00	Аналитический	0.10	-
396	317595.60	1317464.00	Аналитический	0.10	-
397	317570.60	1317512.00	Аналитический	0.10	-
398	317556.59	1317539.18	Аналитический	0.10	-
399	317538.81	1317592.01	Аналитический	0.10	-
400	317526.20	1317658.48	Аналитический	0.10	-
401	317502.83	1317710.03	Аналитический	0.10	-
402	317479.68	1317758.48	Аналитический	0.10	-
403	317472.15	1317759.56	Аналитический	0.10	-
404	317468.73	1317771.38	Аналитический	0.10	-
405	317471.80	1317775.41	Аналитический	0.10	-
406	317466.52	1317783.92	Аналитический	0.10	-
407	317449.20	1317810.02	Аналитический	0.10	-
408	317428.89	1317833.03	Аналитический	0.10	-
409	317419.07	1317838.45	Аналитический	0.10	-
410	317410.56	1317839.84	Аналитический	0.10	-
411	317393.36	1317840.31	Аналитический	0.10	-
412	317355.02	1317834.60	Аналитический	0.10	-
413	317293.25	1317824.81	Аналитический	0.10	-
414	317238.19	1317815.53	Аналитический	0.10	-
415	317232.04	1317776.66	Картометрический	1.00	-
416	317252.68	1317746.49	Картометрический	1.00	-
417	317283.10	1317710.27	Картометрический	1.00	-

1	2	3	4	5	6
418	317320.92	1317677.72	Картометрический	1.00	-
419	317365.90	1317646.07	Картометрический	1.00	-
420	317464.79	1317580.05	Картометрический	1.00	-
421	317461.20	1317575.24	Картометрический	1.00	-
422	317362.48	1317641.15	Картометрический	1.00	-
423	317317.25	1317672.96	Картометрический	1.00	-
424	317278.93	1317705.93	Картометрический	1.00	-
425	317248.05	1317742.68	Картометрический	1.00	-
426	317225.96	1317775.18	Картометрический	1.00	-
427	317224.48	1317809.45	Аналитический	0.10	-
428	317222.36	1317813.28	Аналитический	0.10	-
429	317213.42	1317814.30	Аналитический	0.10	-
430	317185.12	1317813.56	Аналитический	0.10	-
431	317161.23	1317808.59	Аналитический	0.10	-
432	317119.87	1317798.61	Аналитический	0.10	-
433	317109.97	1317797.10	Аналитический	0.10	-
434	317082.24	1317788.56	Аналитический	0.10	-
435	317063.06	1317777.46	Аналитический	0.10	-
436	317030.94	1317765.89	Аналитический	0.10	-
437	316961.63	1317740.74	Аналитический	0.10	-
438	316880.89	1317711.18	Аналитический	0.10	-
439	316861.95	1317705.32	Аналитический	0.10	-
440	316847.12	1317698.10	Аналитический	0.10	-
441	316801.70	1317662.17	Аналитический	0.10	-
442	316714.11	1317592.88	Аналитический	0.10	-
443	316642.01	1317534.14	Аналитический	0.10	-
444	316639.92	1317523.57	Аналитический	0.10	-
445	316627.80	1317519.66	Аналитический	0.10	-
446	316622.57	1317520.85	Аналитический	0.10	-
447	316584.67	1317488.99	Аналитический	0.10	-
448	316501.60	1317421.71	Аналитический	0.10	-
449	316412.62	1317348.91	Аналитический	0.10	-
450	316385.26	1317329.23	Аналитический	0.10	-
451	316354.93	1317309.54	Аналитический	0.10	-
452	316307.73	1317283.06	Аналитический	0.10	-
453	316272.01	1317263.39	Аналитический	0.10	-
454	316245.88	1317247.51	Аналитический	0.10	-
455	316137.22	1317189.61	Аналитический	0.10	-
456	316029.77	1317132.21	Аналитический	0.10	-
457	316001.10	1317117.43	Аналитический	0.10	-
458	315950.76	1317092.03	Аналитический	0.10	-
459	315948.67	1317081.55	Аналитический	0.10	-
460	315935.79	1317074.81	Аналитический	0.10	-
461	315929.40	1317077.08	Аналитический	0.10	-
462	315897.21	1317053.81	Аналитический	0.10	-
463	315801.33	1316984.49	Аналитический	0.10	-
464	315712.66	1316920.09	Аналитический	0.10	-
465	315676.84	1316893.96	Аналитический	0.10	-

1	2	3	4	5	6
466	315669.50	1316888.64	Аналитический	0.10	-
467	315669.93	1316879.95	Аналитический	0.10	-
468	315675.99	1316860.11	Картометрический	1.00	-
469	315731.62	1316751.42	Картометрический	1.00	-
470	315797.10	1316633.76	Картометрический	1.00	-
471	315837.12	1316561.16	Картометрический	1.00	-
472	315850.50	1316546.54	Картометрический	1.00	-
473	315861.30	1316546.26	Картометрический	1.00	-
474	315899.84	1316569.29	Картометрический	1.00	-
475	315986.51	1316625.96	Картометрический	1.00	-
476	316037.19	1316656.07	Картометрический	1.00	-
477	316072.50	1316674.44	Картометрический	1.00	-
478	316135.79	1316699.71	Картометрический	1.00	-
479	316208.32	1316737.74	Картометрический	1.00	-
480	316398.18	1316831.96	Картометрический	1.00	-
481	316474.95	1316875.59	Картометрический	1.00	-
482	316616.03	1316951.39	Картометрический	1.00	-
483	316704.36	1316993.25	Картометрический	1.00	-
484	316736.17	1317009.34	Картометрический	1.00	-
485	316745.62	1317024.30	Картометрический	1.00	-
486	316745.65	1317033.75	Картометрический	1.00	-
487	316743.42	1317046.71	Картометрический	1.00	-
488	316735.71	1317066.53	Картометрический	1.00	-
489	316739.12	1317074.80	Картометрический	1.00	-
490	316750.74	1317070.45	Картометрический	1.00	-
491	316808.31	1317078.96	Картометрический	1.00	-
492	316833.47	1317082.06	Картометрический	1.00	-
493	316916.76	1317087.15	Картометрический	1.00	-
494	316962.89	1317085.69	Картометрический	1.00	-
495	317028.49	1317095.28	Картометрический	1.00	-
496	317163.42	1317118.10	Картометрический	1.00	-
497	317282.15	1317142.20	Картометрический	1.00	-
498	317419.56	1317165.68	Картометрический	1.00	-
499	317478.74	1317171.35	Картометрический	1.00	-
500	317530.92	1317176.63	Картометрический	1.00	-
501	317697.35	1317190.75	Картометрический	1.00	-
502	317704.90	1317191.34	Картометрический	1.00	-
503	317728.26	1317196.16	Картометрический	1.00	-
504	317758.55	1317206.32	Картометрический	1.00	-
388	317772.80	1317219.00	Аналитический	0.10	-

3. Сведения о характерных точках части (частей) границы объекта					
Обозначение характерных точек части границы	Координаты, м		Метод определения координат характерной точки	Средняя квадратическая погрешность положения характерной точки (M), м	Описание обозначения точки на местности (при наличии)
	X	Y			
1	2	3	4	5	6
Часть №					
-	-	-	-	-	-



ОПИСАНИЕ МЕСТОПОЛОЖЕНИЯ ГРАНИЦ
 Зона сельскохозяйственного использования
 в границах населенного пункта села Жилино - СХ1/1
 (наименование объекта, местоположение границ которого описано
 (далее - объект))

Раздел 1

Сведения об объекте		
№ п/п	Характеристики объекта	Описание характеристик
1	2	3
1	Местоположение объекта	Воронежская область, Россошанский муниципальный район, Жилинское сельское поселение, село Жилино
2	Площадь объекта \pm величина погрешности определения площади ($P \pm \Delta P$)	-
3	Иные характеристики объекта	-

Раздел 2

Сведения о местоположении границ объекта					
1. Система координат: МСК - 36, зона 1					
2. Сведения о характерных точках границ объекта					
Обозначение характерных точек границ	Координаты, м		Метод определения координат характерной точки	Средняя квадратическая погрешность положения характерной точки (Мт), м	Описание обозначения точки на местности (при наличии)
	X	Y			
1	2	3	4	5	6
1	319526.57	1317922.72	Картометрический	1.00	-
2	319383.26	1317894.85	Картометрический	1.00	-
3	318983.36	1317738.01	Картометрический	1.00	-
4	318943.80	1317637.81	Картометрический	1.00	-
5	318986.84	1317461.67	Картометрический	1.00	-
6	319020.09	1317413.28	Картометрический	1.00	-
7	318987.76	1317298.32	Картометрический	1.00	-
8	318927.57	1317248.38	Картометрический	1.00	-
9	318870.72	1317208.40	Картометрический	1.00	-
10	318888.07	1317183.79	Картометрический	1.00	-
11	318863.07	1317165.80	Картометрический	1.00	-
12	318836.34	1317140.90	Картометрический	1.00	-
13	318720.43	1317094.10	Картометрический	1.00	-
14	318726.30	1316999.42	Картометрический	1.00	-
15	318882.36	1317062.41	Картометрический	1.00	-
16	318958.62	1317085.45	Картометрический	1.00	-
17	319015.34	1317097.64	Картометрический	1.00	-
18	319099.46	1317234.14	Картометрический	1.00	-
19	319144.17	1317332.06	Картометрический	1.00	-
20	319190.96	1317471.74	Картометрический	1.00	-
21	319404.76	1317552.80	Картометрический	1.00	-
22	319476.75	1317657.19	Картометрический	1.00	-
23	319516.21	1317717.82	Картометрический	1.00	-
24	319527.69	1317861.73	Картометрический	1.00	-
1	319526.57	1317922.72	Картометрический	1.00	-
25	319478.60	1318090.11	Картометрический	1.00	-
26	319427.45	1318230.83	Картометрический	1.00	-
27	319457.45	1318307.97	Картометрический	1.00	-
28	319390.04	1318332.31	Картометрический	1.00	-
29	319293.56	1318321.33	Картометрический	1.00	-
30	319259.81	1318328.42	Картометрический	1.00	-
31	319281.09	1318214.99	Картометрический	1.00	-
32	319231.62	1318206.28	Картометрический	1.00	-
33	319199.11	1318241.63	Картометрический	1.00	-
34	319106.02	1318211.10	Картометрический	1.00	-

1	2	3	4	5	6
35	319095.50	1318207.65	Картометрический	1.00	-
36	319071.37	1318193.41	Картометрический	1.00	-
37	318936.27	1318100.42	Картометрический	1.00	-
38	318915.84	1318125.12	Картометрический	1.00	-
39	318865.55	1318104.93	Картометрический	1.00	-
40	318794.29	1318084.00	Картометрический	1.00	-
41	318804.54	1318054.75	Картометрический	1.00	-
42	318807.26	1317940.40	Картометрический	1.00	-
43	318873.26	1317959.64	Картометрический	1.00	-
44	319048.17	1317999.53	Картометрический	1.00	-
45	319152.52	1318020.80	Картометрический	1.00	-
46	319378.04	1318068.94	Картометрический	1.00	-
47	319437.68	1318080.77	Картометрический	1.00	-
25	319478.60	1318090.11	Картометрический	1.00	-
48	318627.09	1316874.92	Картометрический	1.00	-
49	318591.29	1316860.17	Картометрический	1.00	-
50	318519.63	1316858.23	Картометрический	1.00	-
51	318398.58	1316888.25	Картометрический	1.00	-
52	318320.14	1316959.92	Картометрический	1.00	-
53	318268.81	1317118.74	Картометрический	1.00	-
54	318008.31	1317156.51	Картометрический	1.00	-
55	318034.84	1316972.51	Картометрический	1.00	-
56	317976.35	1316953.53	Картометрический	1.00	-
57	317924.10	1316957.00	Аналитический	0.10	-
58	317926.50	1316845.00	Аналитический	0.10	-
59	317925.80	1316794.00	Аналитический	0.10	-
60	317924.90	1316732.00	Аналитический	0.10	-
61	317926.30	1316598.00	Аналитический	0.10	-
62	317928.40	1316536.00	Аналитический	0.10	-
63	317928.30	1316530.00	Аналитический	0.10	-
64	317927.85	1316500.59	Аналитический	0.10	-
65	317928.86	1316495.40	Аналитический	0.10	-
66	317929.32	1316488.51	Аналитический	0.10	-
67	317927.62	1316422.87	Аналитический	0.10	-
68	317926.40	1316380.40	Аналитический	0.10	-
69	317924.87	1316327.17	Аналитический	0.10	-
70	317921.64	1316262.14	Аналитический	0.10	-
71	317912.32	1316219.80	Аналитический	0.10	-
72	317898.41	1316197.31	Аналитический	0.10	-
73	317862.23	1316165.66	Аналитический	0.10	-
74	317859.82	1316157.29	Аналитический	0.10	-
75	317842.65	1316145.33	Аналитический	0.10	-
76	317833.28	1316145.55	Аналитический	0.10	-
77	317816.41	1316135.40	Аналитический	0.10	-
78	317770.32	1316109.69	Аналитический	0.10	-
79	317748.47	1316103.81	Аналитический	0.10	-
80	317730.46	1316095.16	Аналитический	0.10	-

1	2	3	4	5	6
81	317717.99	1316093.42	Аналитический	0.10	-
82	317709.45	1316088.73	Аналитический	0.10	-
83	317789.71	1316074.18	Картометрический	1.00	-
84	317828.55	1316072.13	Картометрический	1.00	-
85	317853.99	1316082.07	Картометрический	1.00	-
86	317900.22	1316144.35	Картометрический	1.00	-
87	317934.78	1316223.68	Картометрический	1.00	-
88	317938.36	1316243.98	Картометрический	1.00	-
89	317991.98	1316234.53	Картометрический	1.00	-
90	317998.04	1316307.94	Картометрический	1.00	-
91	318014.31	1316306.39	Картометрический	1.00	-
92	318076.68	1316316.47	Картометрический	1.00	-
93	318076.86	1316239.35	Картометрический	1.00	-
94	318180.35	1316282.48	Картометрический	1.00	-
95	318443.58	1316420.75	Картометрический	1.00	-
96	318404.94	1316617.66	Картометрический	1.00	-
97	318550.54	1316647.70	Картометрический	1.00	-
98	318652.14	1316669.66	Картометрический	1.00	-
99	318659.16	1316696.71	Картометрический	1.00	-
100	318656.55	1316776.37	Картометрический	1.00	-
101	318648.47	1316813.73	Картометрический	1.00	-
48	318627.09	1316874.92	Картометрический	1.00	-
102	317899.30	1316565.00	Аналитический	0.10	-
103	317803.97	1316577.78	Картометрический	1.00	-
104	317740.75	1316618.28	Картометрический	1.00	-
105	317625.01	1316613.03	Картометрический	1.00	-
106	317443.53	1316587.20	Картометрический	1.00	-
107	317428.08	1316657.02	Картометрический	1.00	-
108	317428.31	1316780.59	Картометрический	1.00	-
109	317263.14	1316714.92	Картометрический	1.00	-
110	317206.45	1316711.09	Картометрический	1.00	-
111	317170.37	1316711.37	Картометрический	1.00	-
112	317124.28	1316732.07	Аналитический	0.10	-
113	317117.24	1316746.18	Аналитический	0.10	-
114	317006.99	1316753.62	Картометрический	1.00	-
115	316892.91	1316804.62	Картометрический	1.00	-
116	316656.67	1316744.93	Аналитический	0.10	-
117	316575.43	1316714.31	Аналитический	0.10	-
118	316560.52	1316668.43	Аналитический	0.10	-
119	316581.46	1316556.75	Картометрический	1.00	-
120	316544.64	1316545.24	Картометрический	1.00	-
121	316523.33	1316511.54	Картометрический	1.00	-
122	316498.99	1316494.94	Картометрический	1.00	-
123	316487.93	1316484.97	Картометрический	1.00	-
124	316452.28	1316469.82	Картометрический	1.00	-
125	316375.02	1316436.98	Картометрический	1.00	-
126	316301.99	1316372.13	Картометрический	1.00	-

1	2	3	4	5	6
127	316280.56	1316353.10	Картометрический	1.00	-
128	316244.11	1316302.80	Картометрический	1.00	-
129	316226.28	1316263.51	Картометрический	1.00	-
130	316223.67	1316257.71	Картометрический	1.00	-
131	316299.99	1316084.38	Картометрический	1.00	-
132	316322.09	1315999.52	Картометрический	1.00	-
133	316335.02	1315995.47	Картометрический	1.00	-
134	316356.79	1316012.92	Картометрический	1.00	-
135	316435.72	1315907.00	Картометрический	1.00	-
136	316445.18	1315887.59	Картометрический	1.00	-
137	316449.27	1315888.81	Картометрический	1.00	-
138	316482.70	1315900.64	Аналитический	0.10	-
139	316520.46	1315911.16	Аналитический	0.10	-
140	316546.65	1315914.02	Аналитический	0.10	-
141	316564.95	1315912.97	Аналитический	0.10	-
142	316590.61	1315906.61	Аналитический	0.10	-
143	316661.30	1315894.47	Аналитический	0.10	-
144	316707.55	1315884.09	Аналитический	0.10	-
145	316737.74	1315877.39	Аналитический	0.10	-
146	316782.61	1315871.31	Аналитический	0.10	-
147	316817.05	1315870.35	Аналитический	0.10	-
148	316853.13	1315870.57	Аналитический	0.10	-
149	316891.59	1315877.18	Аналитический	0.10	-
150	316926.58	1315884.55	Аналитический	0.10	-
151	316960.15	1315895.39	Аналитический	0.10	-
152	316987.73	1315909.37	Аналитический	0.10	-
153	317010.90	1315926.46	Аналитический	0.10	-
154	317045.32	1315967.21	Аналитический	0.10	-
155	317182.14	1316114.59	Аналитический	0.10	-
156	317211.00	1316142.52	Аналитический	0.10	-
157	317233.53	1316154.25	Аналитический	0.10	-
158	317265.73	1316165.54	Аналитический	0.10	-
159	317284.28	1316163.92	Аналитический	0.10	-
160	317304.57	1316162.92	Аналитический	0.10	-
161	317341.32	1316156.13	Аналитический	0.10	-
162	317466.31	1316141.73	Аналитический	0.10	-
163	317512.18	1316132.96	Аналитический	0.10	-
164	317526.42	1316132.31	Аналитический	0.10	-
165	317626.80	1316121.14	Аналитический	0.10	-
166	317672.44	1316120.19	Аналитический	0.10	-
167	317713.45	1316123.04	Аналитический	0.10	-
168	317741.30	1316127.84	Аналитический	0.10	-
169	317766.42	1316136.34	Аналитический	0.10	-
170	317801.64	1316151.89	Аналитический	0.10	-
171	317840.77	1316177.34	Аналитический	0.10	-
172	317879.98	1316210.02	Аналитический	0.10	-
173	317894.95	1316233.13	Аналитический	0.10	-
174	317902.65	1316268.21	Аналитический	0.10	-

1	2	3	4	5	6
175	317901.89	1316307.15	Аналитический	0.10	-
176	317901.56	1316324.33	Аналитический	0.10	-
177	317900.06	1316381.12	Аналитический	0.10	-
178	317898.91	1316424.69	Аналитический	0.10	-
179	317899.67	1316494.53	Аналитический	0.10	-
102	317899.30	1316565.00	Аналитический	0.10	-
180	317902.00	1316699.00	Картометрический	1.00	-
181	317902.30	1316730.00	Аналитический	0.10	-
182	317900.50	1316845.00	Аналитический	0.10	-
183	317902.40	1316905.00	Аналитический	0.10	-
184	317904.00	1316958.00	Аналитический	0.10	-
185	317901.80	1317014.00	Аналитический	0.10	-
186	317896.10	1317036.00	Аналитический	0.10	-
187	317882.40	1317071.00	Аналитический	0.10	-
188	317864.90	1317109.00	Аналитический	0.10	-
189	317847.20	1317142.00	Аналитический	0.10	-
190	317749.00	1317082.00	Картометрический	1.00	-
191	317716.00	1317104.00	Картометрический	1.00	-
192	317682.00	1317099.00	Картометрический	1.00	-
193	317684.00	1317054.00	Картометрический	1.00	-
194	317711.00	1317013.00	Картометрический	1.00	-
195	317708.00	1316899.00	Картометрический	1.00	-
196	317709.54	1316848.41	Картометрический	1.00	-
197	317673.00	1316803.00	Картометрический	1.00	-
198	317731.00	1316769.00	Картометрический	1.00	-
199	317755.00	1316709.00	Картометрический	1.00	-
200	317780.00	1316696.00	Картометрический	1.00	-
201	317871.00	1316688.00	Картометрический	1.00	-
180	317902.00	1316699.00	Картометрический	1.00	-
202	318289.85	1317943.20	Аналитический	0.10	-
203	318284.87	1317968.91	Картометрический	1.00	-
204	318258.94	1317978.38	Картометрический	1.00	-
205	318197.03	1318048.41	Картометрический	1.00	-
206	318126.92	1318145.63	Картометрический	1.00	-
207	318067.42	1318293.69	Картометрический	1.00	-
208	318049.90	1318232.77	Картометрический	1.00	-
209	318015.78	1318194.08	Картометрический	1.00	-
210	318040.91	1318179.45	Картометрический	1.00	-
211	318075.96	1318079.13	Картометрический	1.00	-
212	317882.80	1317995.52	Картометрический	1.00	-
213	317775.06	1317952.04	Картометрический	1.00	-
214	317683.31	1317914.99	Картометрический	1.00	-
215	317728.63	1317713.15	Картометрический	1.00	-
216	317748.24	1317721.50	Аналитический	0.10	-
217	317781.33	1317736.31	Аналитический	0.10	-
218	317834.99	1317756.48	Аналитический	0.10	-

1	2	3	4	5	6
219	317838.78	1317767.81	Аналитический	0.10	-
220	317850.06	1317772.02	Аналитический	0.10	-
221	317856.93	1317765.95	Аналитический	0.10	-
222	317919.37	1317791.41	Аналитический	0.10	-
223	318056.95	1317847.49	Аналитический	0.10	-
224	318160.30	1317888.74	Аналитический	0.10	-
225	318256.52	1317926.00	Аналитический	0.10	-
226	318289.45	1317939.26	Аналитический	0.10	-
202	318289.85	1317943.20	Аналитический	0.10	-
227	317652.38	1317655.05	Аналитический	0.10	-
228	317650.48	1317672.43	Аналитический	0.10	-
229	317621.34	1317691.97	Картометрический	1.00	-
230	317612.74	1317697.17	Картометрический	1.00	-
231	317604.11	1317730.47	Картометрический	1.00	-
232	317570.23	1317869.35	Картометрический	1.00	-
233	317517.00	1317847.88	Картометрический	1.00	-
234	317469.46	1317952.04	Картометрический	1.00	-
235	317387.58	1317916.88	Картометрический	1.00	-
236	317435.23	1317857.42	Аналитический	0.10	-
237	317447.90	1317839.75	Аналитический	0.10	-
238	317466.56	1317816.22	Аналитический	0.10	-
239	317482.45	1317792.79	Аналитический	0.10	-
240	317495.43	1317771.63	Аналитический	0.10	-
241	317520.88	1317719.26	Аналитический	0.10	-
242	317544.13	1317661.92	Аналитический	0.10	-
243	317562.82	1317596.83	Аналитический	0.10	-
244	317572.24	1317569.54	Аналитический	0.10	-
245	317602.27	1317572.58	Аналитический	0.10	-
246	317622.67	1317607.02	Аналитический	0.10	-
227	317652.38	1317655.05	Аналитический	0.10	-
247	317055.39	1317799.74	Аналитический	0.10	-
248	316934.11	1318039.52	Аналитический	0.10	-
249	316918.12	1318146.64	Картометрический	1.00	-
250	316840.54	1318093.85	Картометрический	1.00	-
251	316828.17	1318036.36	Картометрический	1.00	-
252	316835.94	1317963.43	Картометрический	1.00	-
253	316833.89	1317924.48	Картометрический	1.00	-
254	316803.37	1317902.36	Картометрический	1.00	-
255	316834.81	1317843.45	Картометрический	1.00	-
256	316872.64	1317731.41	Аналитический	0.10	-
257	316914.26	1317742.84	Аналитический	0.10	-
258	316955.23	1317759.08	Аналитический	0.10	-
259	316991.56	1317773.48	Аналитический	0.10	-
260	317024.22	1317786.92	Аналитический	0.10	-
247	317055.39	1317799.74	Аналитический	0.10	-

1	2	3	4	5	6
261	316683.39	1317140.80	Картометрический	1.00	-
262	316681.21	1317337.17	Картометрический	1.00	-
263	316754.44	1317544.02	Картометрический	1.00	-
264	316847.12	1317698.10	Аналитический	0.10	-
265	316801.70	1317662.17	Аналитический	0.10	-
266	316714.11	1317592.88	Аналитический	0.10	-
267	316642.01	1317534.14	Аналитический	0.10	-
268	316639.92	1317523.57	Аналитический	0.10	-
269	316627.80	1317519.66	Аналитический	0.10	-
270	316622.57	1317520.85	Аналитический	0.10	-
271	316584.67	1317488.99	Аналитический	0.10	-
272	316501.60	1317421.71	Аналитический	0.10	-
273	316412.62	1317348.91	Аналитический	0.10	-
274	316385.26	1317329.23	Аналитический	0.10	-
275	316354.93	1317309.54	Аналитический	0.10	-
276	316307.73	1317283.06	Аналитический	0.10	-
277	316272.01	1317263.39	Аналитический	0.10	-
278	316245.88	1317247.51	Аналитический	0.10	-
279	316137.22	1317189.61	Аналитический	0.10	-
280	316199.59	1317180.10	Картометрический	1.00	-
281	316445.36	1317233.37	Картометрический	1.00	-
282	316648.64	1317141.76	Картометрический	1.00	-
261	316683.39	1317140.80	Картометрический	1.00	-
283	315843.60	1317039.33	Аналитический	0.10	-
284	315764.48	1317142.56	Картометрический	1.00	-
285	315718.00	1317207.25	Картометрический	1.00	-
286	315709.73	1317280.34	Картометрический	1.00	-
287	315434.36	1317143.41	Картометрический	1.00	-
288	315464.53	1317109.32	Картометрический	1.00	-
289	315593.03	1316861.38	Аналитический	0.10	-
290	315610.80	1316874.93	Аналитический	0.10	-
291	315651.02	1316901.10	Аналитический	0.10	-
292	315702.69	1316937.70	Аналитический	0.10	-
293	315792.46	1317002.00	Аналитический	0.10	-
283	315843.60	1317039.33	Аналитический	0.10	-

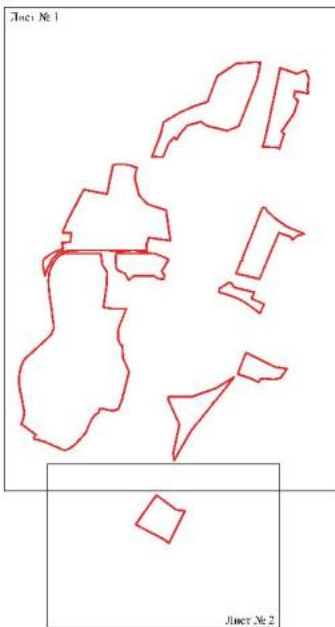
3. Сведения о характерных точках части (частей) границы объекта

Обозначение характерных точек части границы	Координаты, м		Метод определения координат характерной точки	Средняя квадратическая погрешность положения характерной точки (M _t), м	Описание обозначения точки на местности (при наличии)
	X	Y			
1	2	3	4	5	6
Часть №					
-	-	-	-	-	-

Рядок 4



План грании объекта



Схема расположения листов плана грании объекта



Масштаб 1:25000

Используемые условные знаки и обозначения:

- | | |
|---|--|
|  | граница территориальной зоны |
|  | область и номер листа плана грании объекта |

Руководитель ФУВО «Нормативно-проектный центр»
Подпись:  И.В. Шалагина Дата « 01 » декабря 2021 г.
Место:  (наименование) лица, осуществляющего изготовление условных знаков грании объекта

План границ объекта

Лист № 2



Используемые условные знаки и обозначения:



— границы территориальной зоны

• 200 характеристика точек границ территориальной зоны

Руководитель БУВО «Нормативно-проектный центр»

Подпись: Ю.В. Шалыгина Дата « 01 » декабря 2021 г.

Место для отбора печати (при наличии) лица, составившего описание местоположения границ объекта



Масштаб 1:5000

ОПИСАНИЕ МЕСТОПОЛОЖЕНИЯ ГРАНИЦ

Зона сельскохозяйственного производства села Жилино - СХ2/1

(наименование объекта, местоположение границ которого описано
(далее - объект)

Раздел 1

Сведения об объекте		
№ п/п	Характеристики объекта	Описание характеристик
1	2	3
1	Местоположение объекта	Воронежская область, Россошанский муниципальный район, Жилинское сельское поселение, село Жилино
2	Площадь объекта \pm величина погрешности определения площади ($P \pm \Delta P$)	-
3	Иные характеристики объекта	-

Раздел 2

Сведения о местоположении границ объекта					
1. Система координат: МСК - 36, зона 1					
2. Сведения о характерных точках границ объекта					
Обозначение характерных точек границ	Координаты, м		Метод определения координат характерной точки	Средняя квадратическая погрешность положения характерной точки (Мт), м	Описание обозначения точки на местности (при наличии)
	X	Y			
1	2	3	4	5	6
1	319281.09	1318214.99	Картометрический	1.00	-
2	319259.81	1318328.42	Картометрический	1.00	-
3	319238.40	1318368.79	Картометрический	1.00	-
4	319215.31	1318370.99	Картометрический	1.00	-
5	319158.54	1318380.62	Картометрический	1.00	-
6	319124.90	1318380.98	Картометрический	1.00	-
7	319104.20	1318377.46	Картометрический	1.00	-
8	319081.09	1318370.29	Картометрический	1.00	-
9	319061.34	1318361.78	Картометрический	1.00	-
10	318984.06	1318315.90	Картометрический	1.00	-
11	318905.71	1318269.06	Картометрический	1.00	-
12	318840.76	1318229.13	Картометрический	1.00	-
13	318869.60	1318177.88	Картометрический	1.00	-
14	318915.84	1318125.12	Картометрический	1.00	-
15	318936.27	1318100.42	Картометрический	1.00	-
16	319071.37	1318193.41	Картометрический	1.00	-
17	319095.50	1318207.65	Картометрический	1.00	-
18	319106.02	1318211.10	Картометрический	1.00	-
19	319199.11	1318241.63	Картометрический	1.00	-
20	319231.62	1318206.28	Картометрический	1.00	-
1	319281.09	1318214.99	Картометрический	1.00	-
21	317435.23	1317857.42	Картометрический	1.00	-
22	317387.58	1317916.88	Картометрический	1.00	-
23	317338.23	1318011.50	Картометрический	1.00	-
24	317287.53	1318074.23	Картометрический	1.00	-
25	317262.51	1318138.75	Картометрический	1.00	-
26	317246.42	1318204.50	Картометрический	1.00	-
27	317246.42	1318250.24	Картометрический	1.00	-
28	317240.82	1318255.39	Картометрический	1.00	-
29	317030.28	1318223.42	Картометрический	1.00	-
30	316918.12	1318146.64	Картометрический	1.00	-
31	316934.11	1318039.52	Аналитический	0.10	-
32	317055.39	1317799.74	Картометрический	1.00	-
33	317118.78	1317818.12	Картометрический	1.00	-
34	317158.64	1317826.57	Картометрический	1.00	-

1	2	3	4	5	6
35	317180.34	1317830.16	Картометрический	1.00	-
36	317221.28	1317833.72	Картометрический	1.00	-
37	317221.60	1317840.55	Картометрический	1.00	-
38	317231.82	1317847.31	Картометрический	1.00	-
39	317241.67	1317837.83	Картометрический	1.00	-
40	317250.36	1317837.03	Картометрический	1.00	-
41	317293.23	1317841.61	Картометрический	1.00	-
42	317345.07	1317849.36	Картометрический	1.00	-
43	317392.90	1317856.51	Картометрический	1.00	-
44	317415.71	1317855.67	Картометрический	1.00	-
45	317426.29	1317854.98	Картометрический	1.00	-
21	317435.23	1317857.42	Картометрический	1.00	-
46	316872.64	1317731.41	Картометрический	1.00	-
47	316834.81	1317843.45	Картометрический	1.00	-
48	316803.37	1317902.36	Картометрический	1.00	-
49	316779.64	1317885.16	Картометрический	1.00	-
50	316773.55	1317870.75	Картометрический	1.00	-
51	316732.06	1317844.58	Картометрический	1.00	-
52	316704.53	1317832.48	Картометрический	1.00	-
53	316633.53	1317807.45	Картометрический	1.00	-
54	316602.45	1317861.50	Картометрический	1.00	-
55	316531.52	1317832.87	Картометрический	1.00	-
56	316505.94	1317819.77	Картометрический	1.00	-
57	316478.55	1317805.74	Картометрический	1.00	-
58	316419.34	1317772.22	Картометрический	1.00	-
59	316396.16	1317757.63	Картометрический	1.00	-
60	316423.36	1317716.67	Картометрический	1.00	-
61	316434.52	1317712.90	Картометрический	1.00	-
62	316541.40	1317559.60	Картометрический	1.00	-
63	316574.33	1317505.96	Картометрический	1.00	-
64	316621.61	1317544.29	Картометрический	1.00	-
65	316620.76	1317553.32	Картометрический	1.00	-
66	316630.74	1317561.83	Картометрический	1.00	-
67	316640.53	1317558.64	Картометрический	1.00	-
68	316693.40	1317602.10	Картометрический	1.00	-
69	316691.94	1317611.34	Картометрический	1.00	-
70	316701.32	1317617.11	Картометрический	1.00	-
71	316711.54	1317615.63	Картометрический	1.00	-
72	316791.18	1317677.75	Картометрический	1.00	-
73	316827.97	1317706.45	Картометрический	1.00	-
74	316827.00	1317728.27	Картометрический	1.00	-
75	316858.56	1317730.40	Картометрический	1.00	-
46	316872.64	1317731.41	Картометрический	1.00	-
76	316065.94	1317181.23	Картометрический	1.00	-
77	315997.92	1317335.87	Картометрический	1.00	-
78	315986.82	1317371.58	Картометрический	1.00	-

1	2	3	4	5	6
79	315870.04	1317355.03	Картометрический	1.00	-
80	315709.73	1317280.34	Картометрический	1.00	-
81	315718.00	1317207.25	Картометрический	1.00	-
82	315764.48	1317142.56	Картометрический	1.00	-
83	315843.60	1317039.33	Картометрический	1.00	-
84	315888.71	1317071.65	Картометрический	1.00	-
85	315931.42	1317102.56	Картометрический	1.00	-
86	315983.37	1317130.70	Картометрический	1.00	-
87	315983.57	1317138.81	Картометрический	1.00	-
88	315993.82	1317144.72	Картометрический	1.00	-
76	316065.94	1317181.23	Картометрический	1.00	-

3. Сведения о характерных точках части (частей) границы объекта

Обозначение характерных точек части границы	Координаты, м		Метод определения координат характерной точки	Средняя квадратическая погрешность положения характерной точки (Mt), м	Описание обозначения точки на местности (при наличии)
	X	Y			
1	2	3	4	5	6
Часть №					
-	-	-	-	-	-

Решение
Городского собрания



Масштаб 1:500

- Пояснение: размер знака соответствует
- границы кадастровый объект
 - границы территории кадастровый объект

Департамент государственного кадастра недвижимости
Подпись: _____ И.В. Шавкина Дата: « 11 » июля 2011 г.

Место подписания: Санкт-Петербургский филиал Управления Федеральной службы государственного кадастра недвижимости по Санкт-Петербургу



ОПИСАНИЕ МЕСТОПОЛОЖЕНИЯ ГРАНИЦ

Зона крестьянско-фермерского хозяйства села Жилино - СХЗ/1

(наименование объекта, местоположение границ которого описано
(далее - объект)

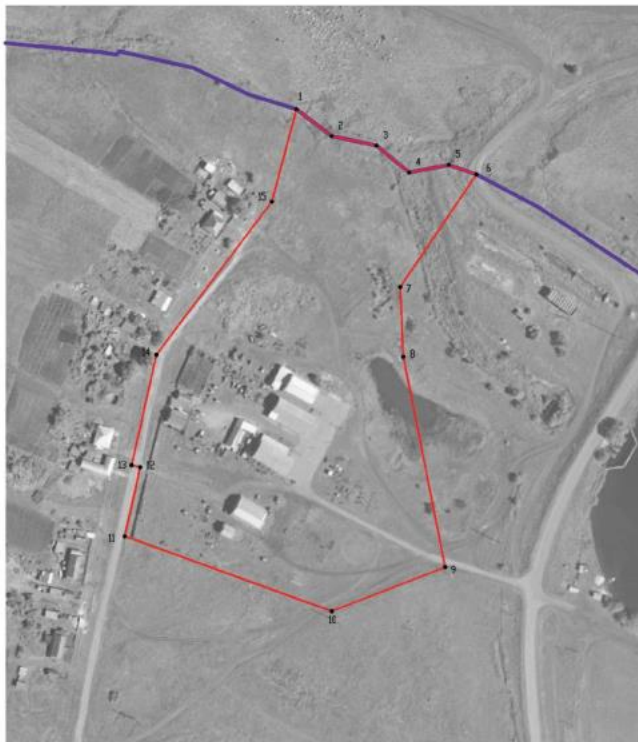
Раздел I

Сведения об объекте		
№ п/п	Характеристики объекта	Описание характеристик
1	2	3
1	Местоположение объекта	Воронежская область, Россошанский муниципальный район, Жилинское сельское поселение, село Жилино
2	Площадь объекта \pm величина погрешности определения площади ($P \pm \Delta P$)	-
3	Иные характеристики объекта	-

Раздел 2




Сведения о местоположении границ объекта					
1. Система координат: МСК - 36, зона 1					
2. Сведения о характерных точках границ объекта					
Обозначение характерных точек границ	Координаты, м		Метод определения координат характерной точки	Средняя квадратическая погрешность положения характерной точки (Mt), м	Описание обозначения точки на местности (при наличии)
	X	Y			
1	2	3	4	5	6
1	319769.32	1318206.85	Картометрический	1.00	-
2	319750.94	1318230.74	Картометрический	1.00	-
3	319744.46	1318261.30	Картометрический	1.00	-
4	319726.07	1318283.49	Картометрический	1.00	-
5	319731.39	1318310.55	Картометрический	1.00	-
6	319724.81	1318329.25	Картометрический	1.00	-
7	319648.23	1318277.43	Картометрический	1.00	-
8	319600.91	1318279.55	Картометрический	1.00	-
9	319457.45	1318307.97	Картометрический	1.00	-
10	319427.45	1318230.83	Картометрический	1.00	-
11	319478.60	1318090.11	Картометрический	1.00	-
12	319525.47	1318100.61	Картометрический	1.00	-
13	319526.81	1318094.76	Картометрический	1.00	-
14	319602.17	1318111.65	Картометрический	1.00	-
15	319706.36	1318190.16	Картометрический	1.00	-
1	319769.32	1318206.85	Картометрический	1.00	-
3. Сведения о характерных точках части (частей) границы объекта					
Обозначение характерных точек части границы	Координаты, м		Метод определения координат характерной точки	Средняя квадратическая погрешность положения характерной точки (Mt), м	Описание обозначения точки на местности (при наличии)
	X	Y			
1	2	3	4	5	6
Часть №					
-	-	-	-	-	-

Раздел 4
План границ объекта



Масштаб 1:2000

Используемые условные знаки и обозначения:

- | | |
|---|---|
|  | границы территориальной зоны |
|  | границы муниципального образования |
|  | характерная точка границ территориальной зоны |

Руководитель БУВО «Нормативно-проектный центр»

Подпись  Ю.В. Шалыгина Дата « 01 » декабря 2021 г.

Место для оттиска печати (для наличия) лица, составившего описание местоположения границ объекта



ОПИСАНИЕ МЕСТОПОЛОЖЕНИЯ ГРАНИЦ

Зона рекреационного назначения - объектов отдыха села Жилино - Р1/1

(наименование объекта, местоположение границ которого описано
(далее - объект)

Раздел 1

Сведения об объекте		
№ п/п	Характеристики объекта	Описание характеристик
1	2	3
1	Местоположение объекта	Воронежская область, Россошанский муниципальный район, Жилинское сельское поселение, село Жилино
2	Площадь объекта \pm величина погрешности определения площади ($P \pm \Delta P$)	-
3	Иные характеристики объекта	-



Раздел 2

Сведения о местоположении границ объекта					
1. Система координат: МСК - 36, зона 1					
2. Сведения о характерных точках границ объекта					
Обозначение характерных точек границ	Координаты, м		Метод определения координат характерной точки	Средняя квадратическая погрешность положения характерной точки (Mt), м	Описание обозначения точки на местности (при наличии)
	X	Y			
1	2	3	4	5	6
1	317371.09	1317315.33	Картометрический	1.00	-
2	317327.51	1317393.77	Картометрический	1.00	-
3	317243.26	1317484.80	Картометрический	1.00	-
4	317083.47	1317660.86	Картометрический	1.00	-
5	317001.15	1317631.03	Картометрический	1.00	-
6	316915.93	1317515.79	Картометрический	1.00	-
7	316863.64	1317354.06	Картометрический	1.00	-
8	316869.45	1317243.66	Картометрический	1.00	-
9	316982.75	1317244.63	Картометрический	1.00	-
10	317255.85	1317264.00	Картометрический	1.00	-
1	317371.09	1317315.33	Картометрический	1.00	-
3. Сведения о характерных точках части (частей) границы объекта					
Обозначение характерных точек части границы	Координаты, м		Метод определения координат характерной точки	Средняя квадратическая погрешность положения характерной точки (Mt), м	Описание обозначения точки на местности (при наличии)
	X	Y			
1	2	3	4	5	6
Часть №					
-	-	-	-	-	-



Масштаб 1:2000

Используемые условные знаки и обозначения:

- | | |
|---|---|
|  | границы территориальной зоны |
|  | характерная точка границ территориальной зоны |

Руководитель БУВО «Нормативно-проектный центр»

Подпись Ю.В. Шалыгина Ю.В. Шалыгина Дата « 01 » декабря 2021 г.

Место для оттиска печати (при наличии) лица, составившего описание местоположения границ объекта



ОПИСАНИЕ МЕСТОПОЛОЖЕНИЯ ГРАНИЦ

Зона ритуальных объектов села Жигино - СН1/1

(наименование объекта, местоположение границ которого описано
(далее - объект)

Раздел 1

Сведения об объекте		
№ п/п	Характеристики объекта	Описание характеристик
1	2	3
1	Местоположение объекта	Воронежская область, Россошанский муниципальный район, Жигинское сельское поселение, село Жигино
2	Площадь объекта \pm величина погрешности определения площади ($P \pm \Delta P$)	-
3	Иные характеристики объекта	-

Раздел 2

Сведения о местоположении границ объекта					
1. Система координат: МСК - 36, зона 1					
2. Сведения о характерных точках границ объекта					
Обозначение характерных точек границ	Координаты, м		Метод определения координат характерной точки	Средняя квадратическая погрешность положения характерной точки (M _t), м	Описание обозначения точки на местности (при наличии)
	X	Y			
1	2	3	4	5	6
1	317728.63	1317713.15	Картометрический	1.00	-
2	317683.31	1317914.99	Картометрический	1.00	-
3	317570.23	1317869.35	Картометрический	1.00	-
4	317604.11	1317730.47	Картометрический	1.00	-
5	317612.74	1317697.17	Картометрический	1.00	-
6	317621.34	1317691.97	Картометрический	1.00	-
7	317650.48	1317672.43	Аналитический	0.10	-
8	317665.00	1317675.55	Аналитический	0.10	-
9	317679.31	1317684.57	Аналитический	0.10	-
10	317704.25	1317701.42	Аналитический	0.10	-
1	317728.63	1317713.15	Картометрический	1.00	-
3. Сведения о характерных точках части (частей) границы объекта					
Обозначение характерных точек части границы	Координаты, м		Метод определения координат характерной точки	Средняя квадратическая погрешность положения характерной точки (M _t), м	Описание обозначения точки на местности (при наличии)
	X	Y			
1	2	3	4	5	6
Часть №					
-	-	-	-	-	-

Раздел 4

План границ объекта



Масштаб 1:2000

Используемые условные знаки и обозначения:




границы территориальной зоны



характерная точка границ территориальной зоны

Руководитель БУВО «Нормативно-проектный центр»

Подпись  Ю.В.Шалыгина Дата « 01 » декабря 2021 г.

Место для оттиска печати (при наличии) лица, составившего описание местоположения границ объекта



Приложение № 2
к правилам землепользования и застройки
Жилинского сельского поселения
Россошанского муниципального района
Воронежской области

СВЕДЕНИЯ О ГРАНИЦАХ ТЕРРИТОРИАЛЬНЫХ ЗОН,
СОДЕРЖАЩИЕ ГРАФИЧЕСКОЕ ОПИСАНИЕ МЕСТОПОЛОЖЕНИЯ
ГРАНИЦ ТЕРРИТОРИАЛЬНЫХ ЗОН, ПЕРЕЧЕНЬ КООРДИНАТ
ХАРАКТЕРНЫХ ТОЧЕК ГРАНИЦ ТЕРРИТОРИАЛЬНЫХ ЗОН
СЕЛА ПОДДУБНОЕ

ОПИСАНИЕ МЕСТОПОЛОЖЕНИЯ ГРАНИЦ

Зона застройки индивидуальными жилыми домами села Поддубное – Ж1/2

(наименование объекта, местоположение границ которого описано
(далее - объект)

Раздел 1

Сведения об объекте		
№ п/п	Характеристики объекта	Описание характеристик
1	2	3
1	Местоположение объекта	Воронежская область, Россошанский муниципальный район, Жигинское сельское поселение, село Поддубное
2	Площадь объекта \pm величина погрешности определения площади ($P \pm \Delta P$)	-
3	Иные характеристики объекта	-

Раздел 2

Сведения о местоположении границ объекта					
1. Система координат: МСК - 36, зона 1					
2. Сведения о характерных точках границ объекта					
Обозначение характерных точек границ	Координаты, м		Метод определения координат характерной точки	Средняя квадратическая погрешность положения характерной точки (Мт), м	Описание обозначения точки на местности (при наличии)
	X	Y			
1	2	3	4	5	6
1	318425.49	1312469.94	Картометрический	1.00	-
2	318411.00	1312590.33	Картометрический	1.00	-
3	318368.81	1312593.94	Картометрический	1.00	-
4	318347.03	1312622.86	Картометрический	1.00	-
5	318353.96	1312653.33	Картометрический	1.00	-
6	318328.84	1312687.35	Картометрический	1.00	-
7	318305.13	1312675.62	Картометрический	1.00	-
8	318236.53	1312781.04	Картометрический	1.00	-
9	318238.34	1312803.06	Картометрический	1.00	-
10	318257.86	1312851.66	Картометрический	1.00	-
11	318258.93	1312889.41	Картометрический	1.00	-
12	318180.38	1312978.23	Картометрический	1.00	-
13	318067.23	1313158.86	Картометрический	1.00	-
14	317961.82	1313264.44	Картометрический	1.00	-
15	317632.56	1313619.85	Картометрический	1.00	-
16	317437.13	1313801.13	Картометрический	1.00	-
17	317042.79	1314089.53	Картометрический	1.00	-
18	316993.40	1314022.71	Картометрический	1.00	-
19	316935.11	1314053.31	Картометрический	1.00	-
20	316858.41	1314044.01	Картометрический	1.00	-
21	316824.32	1313988.62	Картометрический	1.00	-
22	316758.85	1314031.62	Картометрический	1.00	-
23	316798.36	1314136.98	Картометрический	1.00	-
24	316818.90	1314244.28	Картометрический	1.00	-
25	316756.92	1314316.33	Картометрический	1.00	-
26	316686.80	1314366.69	Картометрический	1.00	-
27	316675.03	1314344.71	Картометрический	1.00	-
28	316614.64	1314202.01	Картометрический	1.00	-
29	316617.82	1314194.02	Картометрический	1.00	-
30	316639.81	1314186.64	Картометрический	1.00	-
31	316658.60	1314179.50	Картометрический	1.00	-
32	316685.43	1314166.41	Картометрический	1.00	-
33	316735.54	1314131.97	Картометрический	1.00	-
34	316774.09	1314105.34	Картометрический	1.00	-
35	316770.67	1314100.41	Картометрический	1.00	-
36	316732.13	1314127.04	Картометрический	1.00	-

1	2	3	4	5	6
37	316682.35	1314161.25	Картометрический	1.00	-
38	316656.01	1314174.09	Картометрический	1.00	-
39	316582.80	1314068.42	Картометрический	1.00	-
40	316567.32	1313992.47	Картометрический	1.00	-
41	316588.34	1313807.58	Картометрический	1.00	-
42	316902.50	1313796.29	Картометрический	1.00	-
43	316932.62	1313940.05	Картометрический	1.00	-
44	317054.97	1313837.28	Картометрический	1.00	-
45	317134.01	1313799.29	Картометрический	1.00	-
46	317356.95	1313702.40	Картометрический	1.00	-
47	317448.48	1313645.66	Картометрический	1.00	-
48	317465.11	1313618.39	Картометрический	1.00	-
49	317460.99	1313542.18	Картометрический	1.00	-
50	317470.92	1313520.06	Картометрический	1.00	-
51	317450.41	1313496.52	Картометрический	1.00	-
52	317480.53	1313465.75	Картометрический	1.00	-
53	317511.05	1313477.34	Картометрический	1.00	-
54	317529.89	1313502.59	Картометрический	1.00	-
55	317555.21	1313500.67	Картометрический	1.00	-
56	317578.65	1313478.43	Картометрический	1.00	-
57	317653.86	1313393.03	Картометрический	1.00	-
58	317708.92	1313321.36	Картометрический	1.00	-
59	317762.13	1313232.77	Картометрический	1.00	-
60	317834.57	1313037.25	Картометрический	1.00	-
61	317869.21	1312950.52	Картометрический	1.00	-
62	317928.56	1312856.90	Картометрический	1.00	-
63	317938.00	1312881.91	Картометрический	1.00	-
64	317980.61	1312882.69	Картометрический	1.00	-
65	318068.01	1312917.74	Картометрический	1.00	-
66	318041.14	1312988.94	Картометрический	1.00	-
67	318039.71	1312998.33	Картометрический	1.00	-
68	318039.01	1313007.60	Картометрический	1.00	-
69	318039.25	1313028.10	Картометрический	1.00	-
70	318043.14	1313052.69	Картометрический	1.00	-
71	318049.06	1313051.74	Картометрический	1.00	-
72	318045.22	1313027.44	Картометрический	1.00	-
73	318044.99	1313007.39	Картометрический	1.00	-
74	318046.93	1312990.64	Картометрический	1.00	-
75	318073.68	1312919.72	Картометрический	1.00	-
76	318130.65	1312752.09	Картометрический	1.00	-
77	318159.40	1312666.19	Картометрический	1.00	-
78	318178.00	1312621.62	Картометрический	1.00	-
79	318188.92	1312599.41	Картометрический	1.00	-
80	318209.16	1312565.84	Картометрический	1.00	-
81	318266.94	1312494.51	Аналитический	0.10	-
82	318299.56	1312458.48	Аналитический	0.10	-
83	318323.97	1312431.51	Картометрический	1.00	-
84	318350.91	1312417.81	Картометрический	1.00	-

1	2	3	4	5	6
1	318425.49	1312469.94	Картометрический	1.00	-
85	318105.63	1313304.16	Аналитический	0.50	-
86	318094.27	1313427.81	Аналитический	0.50	-
87	318088.71	1313456.90	Картометрический	1.00	-
88	318056.06	1313574.11	Картометрический	1.00	-
89	318012.47	1313696.51	Картометрический	1.00	-
90	318025.66	1313699.00	Аналитический	0.10	-
91	318013.12	1313727.83	Аналитический	0.10	-
92	317984.67	1313777.62	Аналитический	0.10	-
93	317958.47	1313803.92	Аналитический	0.10	-
94	317947.31	1313811.80	Аналитический	0.10	-
95	317872.57	1313854.05	Аналитический	0.10	-
96	317865.25	1313855.04	Аналитический	0.10	-
97	317854.56	1313861.20	Аналитический	0.10	-
98	317851.12	1313866.14	Аналитический	0.10	-
99	317788.63	1313904.33	Аналитический	0.10	-
100	317775.58	1313903.00	Аналитический	0.10	-
101	317765.90	1313910.87	Аналитический	0.10	-
102	317763.81	1313919.97	Аналитический	0.10	-
103	317713.00	1313969.73	Аналитический	0.10	-
104	317686.37	1314034.95	Аналитический	0.10	-
105	317666.44	1314068.26	Аналитический	0.10	-
106	317654.18	1314090.50	Аналитический	0.10	-
107	317638.63	1314108.64	Аналитический	0.10	-
108	317615.54	1314126.95	Аналитический	0.10	-
109	317551.37	1314172.91	Аналитический	0.10	-
110	317525.38	1314170.25	Картометрический	1.00	-
111	317236.70	1314369.41	Картометрический	1.00	-
112	317142.71	1314434.64	Картометрический	1.00	-
113	317078.91	1314475.89	Картометрический	1.00	-
114	316911.70	1314569.74	Картометрический	1.00	-
115	316821.87	1314623.48	Картометрический	1.00	-
116	316749.27	1314493.88	Картометрический	1.00	-
117	316735.13	1314466.82	Картометрический	1.00	-
118	316777.80	1314447.31	Картометрический	1.00	-
119	316912.25	1314384.51	Картометрический	1.00	-
120	317101.67	1314292.32	Картометрический	1.00	-
121	317188.06	1314251.25	Картометрический	1.00	-
122	317250.81	1314204.77	Картометрический	1.00	-
123	317441.78	1314050.79	Картометрический	1.00	-
124	317407.89	1313997.53	Картометрический	1.00	-
125	317485.36	1313930.71	Картометрический	1.00	-
126	317501.82	1313843.55	Картометрический	1.00	-
127	317595.76	1313824.18	Картометрический	1.00	-
128	317793.32	1313632.44	Картометрический	1.00	-
129	317924.05	1313541.40	Картометрический	1.00	-
130	317999.59	1313341.91	Картометрический	1.00	-

1	2	3	4	5	6
131	318075.35	1313193.42	Картометрический	1.00	-
85	318105.63	1313304.16	Аналитический	0.50	-
132	318040.52	1313844.31	Картометрический	1.00	-
133	317997.71	1313916.92	Картометрический	1.00	-
134	318113.47	1314005.69	Картометрический	1.00	-
135	318227.39	1314079.22	Картометрический	1.00	-
136	318192.63	1314154.09	Картометрический	1.00	-
137	317821.21	1314184.54	Картометрический	1.00	-
138	317823.16	1314211.64	Картометрический	1.00	-
139	317789.41	1314215.33	Картометрический	1.00	-
140	317581.54	1314177.99	Аналитический	0.10	-
141	317626.88	1314145.95	Аналитический	0.10	-
142	317653.88	1314124.22	Аналитический	0.10	-
143	317668.25	1314107.88	Аналитический	0.10	-
144	317689.61	1314076.59	Аналитический	0.10	-
145	317698.39	1314057.19	Аналитический	0.10	-
146	317716.43	1314012.15	Аналитический	0.10	-
147	317731.88	1313984.73	Аналитический	0.10	-
148	317745.31	1313968.78	Аналитический	0.10	-
149	317770.35	1313941.69	Аналитический	0.10	-
150	317789.23	1313924.3	Аналитический	0.10	-
151	317812.58	1313909.43	Аналитический	0.10	-
152	317830.57	1313907.88	Аналитический	0.10	-
153	317834.01	1313897.88	Аналитический	0.10	-
154	317835.63	1313892.96	Аналитический	0.10	-
155	317866.8	1313878.15	Аналитический	0.10	-
156	317904.32	1313858.9	Аналитический	0.10	-
157	317936.08	1313837.78	Аналитический	0.10	-
158	317973.65	1313815.54	Аналитический	0.10	-
159	318011.73	1313772.74	Аналитический	0.10	-
160	318019.86	1313789.77	Картометрический	1.00	-
132	318040.52	1313844.31	Картометрический	1.00	-
161	316695.18	1314405.60	Картометрический	1.00	-
162	316633.35	1314419.37	Картометрический	1.00	-
163	316534.18	1314479.41	Картометрический	1.00	-
164	316444.70	1314492.97	Картометрический	1.00	-
165	316360.25	1314526.29	Картометрический	1.00	-
166	316282.39	1314619.64	Картометрический	1.00	-
167	316258.38	1314605.70	Картометрический	1.00	-
168	316144.10	1314687.04	Картометрический	1.00	-
169	316028.86	1314761.61	Картометрический	1.00	-
170	315841.96	1314874.92	Картометрический	1.00	-
171	315755.19	1314964.59	Картометрический	1.00	-
172	315743.56	1315042.84	Картометрический	1.00	-
173	315810.00	1315110.43	Картометрический	1.00	-
174	315909.32	1315149.64	Картометрический	1.00	-

1	2	3	4	5	6
175	315833.82	1315254.92	Картометрический	1.00	-
176	315909.87	1315321.17	Аналитический	0.10	-
177	315938.28	1315364.46	Аналитический	0.10	-
178	315999.67	1315416.95	Аналитический	0.10	-
179	316041.03	1315442.98	Аналитический	0.10	-
180	316028.32	1315457.50	Аналитический	0.10	-
181	316014.99	1315477.88	Аналитический	0.10	-
182	316005.79	1315496.21	Аналитический	0.10	-
183	315998.31	1315500.06	Аналитический	0.10	-
184	315994.36	1315508.70	Аналитический	0.10	-
185	315998.71	1315518.72	Аналитический	0.10	-
186	315991.21	1315537.11	Аналитический	0.10	-
187	315965.38	1315619.48	Аналитический	0.10	-
188	315966.13	1315653.09	Аналитический	0.10	-
189	315980.61	1315690.93	Аналитический	0.10	-
190	315982.82	1315694.33	Аналитический	0.10	-
191	315873.90	1315646.99	Картометрический	1.00	-
192	315811.02	1315616.95	Картометрический	1.00	-
193	315497.54	1315422.10	Картометрический	1.00	-
194	315439.90	1315386.59	Аналитический	0.10	-
195	315385.60	1315352.36	Картометрический	1.00	-
196	315346.07	1315283.19	Картометрический	1.00	-
197	315302.61	1315153.06	Картометрический	1.00	-
198	315262.60	1315029.69	Картометрический	1.00	-
199	315181.28	1314826.99	Картометрический	1.00	-
200	315147.42	1314825.54	Картометрический	1.00	-
201	315011.43	1314832.37	Картометрический	1.00	-
202	314990.10	1314833.44	Картометрический	1.00	-
203	314962.51	1314837.10	Картометрический	1.00	-
204	314908.96	1314844.19	Картометрический	1.00	-
205	314882.25	1314693.62	Картометрический	1.00	-
206	314937.14	1314696.00	Картометрический	1.00	-
207	314936.88	1314701.99	Картометрический	1.00	-
208	315369.49	1314720.44	Картометрический	1.00	-
209	315410.97	1314727.77	Картометрический	1.00	-
210	315433.54	1314744.68	Картометрический	1.00	-
211	315447.41	1314763.78	Картометрический	1.00	-
212	315488.24	1314859.65	Картометрический	1.00	-
213	315488.35	1314879.93	Картометрический	1.00	-
214	315460.03	1314932.83	Картометрический	1.00	-
215	315454.15	1314949.53	Картометрический	1.00	-
216	315452.86	1314963.14	Картометрический	1.00	-
217	315453.90	1314980.21	Картометрический	1.00	-
218	315457.09	1314995.02	Картометрический	1.00	-
219	315461.98	1315012.14	Картометрический	1.00	-
220	315472.17	1315040.99	Картометрический	1.00	-
221	315487.15	1315073.29	Картометрический	1.00	-
222	315546.71	1315163.14	Картометрический	1.00	-

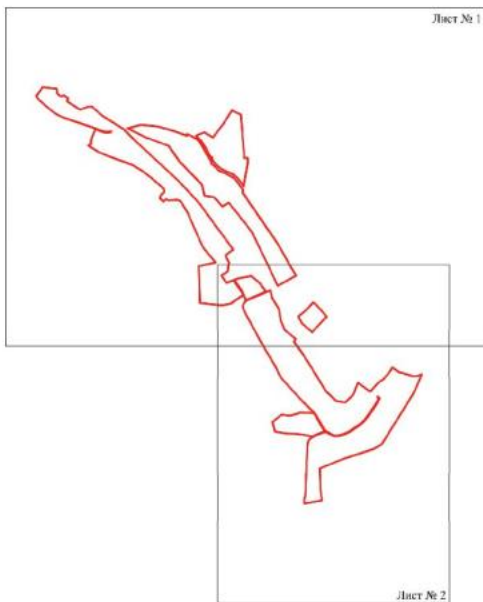
1	2	3	4	5	6
223	315573.03	1315193.99	Картометрический	1.00	-
224	315587.82	1315207.89	Картометрический	1.00	-
225	315633.11	1315242.50	Картометрический	1.00	-
226	315706.27	1315294.05	Картометрический	1.00	-
227	315752.96	1315320.89	Картометрический	1.00	-
228	315776.74	1315336.49	Картометрический	1.00	-
229	315793.62	1315319.15	Картометрический	1.00	-
230	315789.32	1315314.96	Картометрический	1.00	-
231	315772.61	1315322.04	Картометрический	1.00	-
232	315756.61	1315316.31	Картометрический	1.00	-
233	315710.10	1315289.57	Картометрический	1.00	-
234	315637.14	1315238.17	Картометрический	1.00	-
235	315592.09	1315203.74	Картометрический	1.00	-
236	315577.59	1315190.11	Картометрический	1.00	-
237	315551.52	1315159.57	Картометрический	1.00	-
238	315492.31	1315070.21	Картометрический	1.00	-
239	315477.54	1315038.37	Картометрический	1.00	-
240	315467.46	1315009.80	Картометрический	1.00	-
241	315462.65	1314992.97	Картометрический	1.00	-
242	315459.54	1314978.55	Картометрический	1.00	-
243	315458.54	1314962.08	Картометрический	1.00	-
244	315459.76	1314949.29	Картометрический	1.00	-
245	315465.22	1314933.61	Картометрический	1.00	-
246	315494.41	1314883.72	Картометрический	1.00	-
247	315510.48	1314864.85	Картометрический	1.00	-
248	315520.19	1314858.50	Картометрический	1.00	-
249	315544.41	1314843.77	Картометрический	1.00	-
250	315621.62	1314801.97	Картометрический	1.00	-
251	315637.25	1314792.55	Картометрический	1.00	-
252	315657.92	1314775.02	Картометрический	1.00	-
253	315754.88	1314675.77	Картометрический	1.00	-
254	315941.59	1314505.29	Картометрический	1.00	-
255	315963.16	1314493.16	Картометрический	1.00	-
256	315976.94	1314482.13	Картометрический	1.00	-
257	316026.82	1314459.67	Картометрический	1.00	-
258	316051.36	1314446.72	Картометрический	1.00	-
259	316206.40	1314354.49	Картометрический	1.00	-
260	316258.76	1314324.48	Картометрический	1.00	-
261	316490.20	1314198.82	Картометрический	1.00	-
262	316525.85	1314181.16	Картометрический	1.00	-
263	316540.78	1314174.21	Картометрический	1.00	-
264	316561.70	1314171.07	Картометрический	1.00	-
265	316569.26	1314172.51	Картометрический	1.00	-
266	316585.41	1314181.01	Картометрический	1.00	-
267	316594.20	1314187.23	Картометрический	1.00	-
268	316601.74	1314193.09	Картометрический	1.00	-
269	316612.55	1314207.85	Картометрический	1.00	-
270	316669.54	1314347.12	Картометрический	1.00	-

1	2	3	4	5	6
161	316695.18	1314405.60	Картометрический	1.00	-
271	316593.46	1314770.51	Картометрический	1.00	-
272	316569.24	1314798.71	Аналитический	0.10	-
273	316471.83	1314885.41	Аналитический	0.10	-
274	316436.59	1314849.81	Аналитический	0.10	-
275	316339.92	1314761.77	Картометрический	1.00	-
276	316414.49	1314674.61	Картометрический	1.00	-
277	316473.22	1314643.34	Картометрический	1.00	-
278	316537.78	1314721.92	Картометрический	1.00	-
279	316563.42	1314742.11	Картометрический	1.00	-
271	316593.46	1314770.51	Картометрический	1.00	-
280	315638.35	1314498.62	Картометрический	1.00	-
281	315628.52	1314574.71	Картометрический	1.00	-
282	315655.63	1314655.28	Картометрический	1.00	-
283	315653.82	1314770.63	Картометрический	1.00	-
284	315633.95	1314787.56	Картометрический	1.00	-
285	315618.49	1314796.88	Картометрический	1.00	-
286	315541.23	1314838.69	Картометрический	1.00	-
287	315516.93	1314853.48	Картометрический	1.00	-
288	315504.24	1314859.03	Картометрический	1.00	-
289	315493.28	1314856.64	Картометрический	1.00	-
290	315452.32	1314760.39	Картометрический	1.00	-
291	315460.41	1314718.26	Картометрический	1.00	-
292	315474.86	1314630.07	Картометрический	1.00	-
293	315477.47	1314541.96	Картометрический	1.00	-
294	315493.54	1314445.29	Картометрический	1.00	-
295	315574.59	1314424.38	Картометрический	1.00	-
280	315638.35	1314498.62	Картометрический	1.00	-
3. Сведения о характерных точках части (частей) границы объекта					
Обозначение характерных точек части границы	Координаты, м		Метод определения координат характерной точки	Средняя квадратическая погрешность положения характерной точки (M _t), м	Описание обозначения точки на местности (при наличии)
	X	Y			
1	2	3	4	5	6
Часть №					
-	-	-	-	-	-

Раздел 4

План границ объекта

Схема расположения листов плана границ объекта



Масштаб 1:25000

Используемые условные знаки и обозначения:



границы территориальной зоны



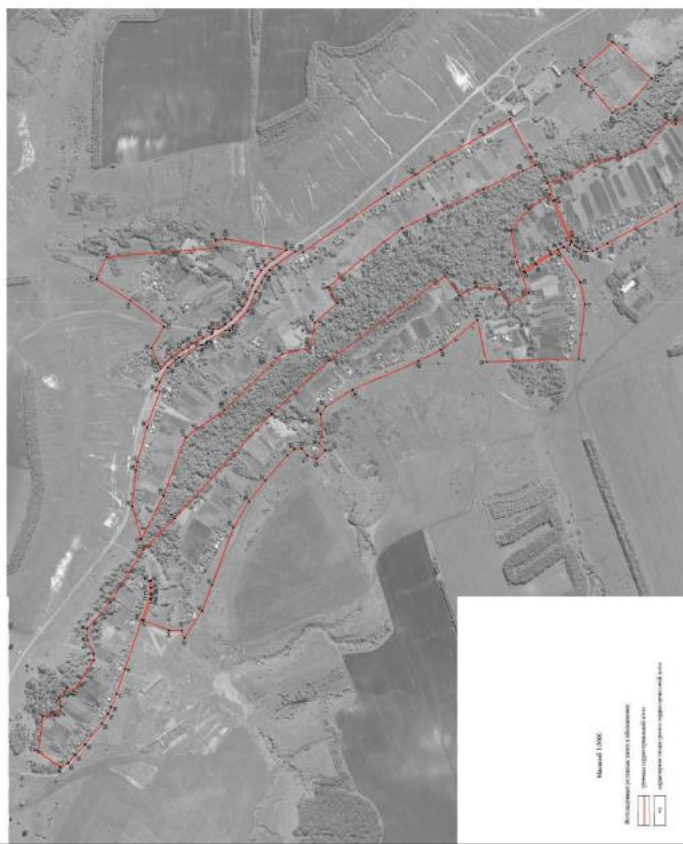
Лист № 1 область и номер листа плана границ объекта

Руководитель ФУО «Корпоративный проектный центр»

Полный  Ю.В. Шальгина Дата « 01 » декабря 2021 г.

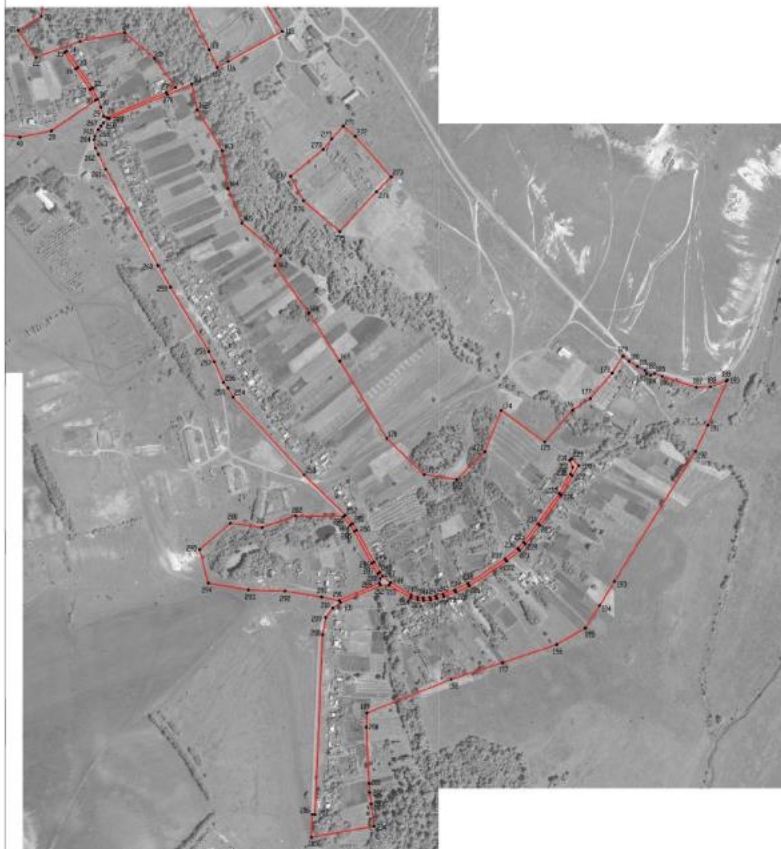
Место для печати (под печатью) знака, составляющего составные местонахождения границ объекта





План границ области

Лист № 2




Масштаб 1:5000

Вспомогательные условные знаки и обозначения:

 граница территориальной зоны

 характеристика точек границы территориальной зоны

Руководитель БУВО «Нормативно-проектный центр»

Подпись:  Ю.В. Пальчина Дата « 01 » декабря 2021 г.

Место для отбора проб (для анализа) леса, состоящего полностью из хвойных пород



ОПИСАНИЕ МЕСТОПОЛОЖЕНИЯ ГРАНИЦ

Общественно-деловая зона села Поддубное – ОД/2

(наименование объекта, местоположение границ которого описано
(далее - объект)

Раздел 1

Сведения об объекте		
№ п/п	Характеристики объекта	Описание характеристик
1	2	3
1	Местоположение объекта	Воронежская область, Россошанский муниципальный район, Жилинское сельское поселение, село Поддубное
2	Площадь объекта \pm величина погрешности определения площади ($P \pm \Delta P$)	-
3	Иные характеристики объекта	-

Раздел 2

Сведения о местоположении границ объекта					
1. Система координат: МСК - 36, зона 1					
2. Сведения о характерных точках границ объекта					
Обозначение характерных точек границ	Координаты, м		Метод определения координат характерной точки	Средняя квадратическая погрешность положения характерной точки (Mт), м	Описание обозначения точки на местности (при наличии)
	X	Y			
1	2	3	4	5	6
1	316656.01	1314174.09	Картометрический	1.00	-
2	316637.55	1314181.11	Картометрический	1.00	-
3	316615.65	1314188.46	Картометрический	1.00	-
4	316604.68	1314187.58	Картометрический	1.00	-
5	316597.23	1314181.61	Картометрический	1.00	-
6	316588.28	1314175.75	Картометрический	1.00	-
7	316572.42	1314166.82	Картометрический	1.00	-
8	316544.49	1314154.97	Картометрический	1.00	-
9	316534.60	1314158.49	Картометрический	1.00	-
10	316532.15	1314171.34	Картометрический	1.00	-
11	316487.35	1314193.55	Картометрический	1.00	-
12	316397.84	1314242.06	Картометрический	1.00	-
13	316377.15	1314191.98	Картометрический	1.00	-
14	316423.56	1314151.35	Картометрический	1.00	-
15	316375.97	1314094.50	Картометрический	1.00	-
16	316322.27	1314000.59	Картометрический	1.00	-
17	316374.13	1313942.72	Картометрический	1.00	-
18	316424.42	1313892.09	Картометрический	1.00	-
19	316522.20	1314043.71	Картометрический	1.00	-
20	316567.32	1313992.47	Картометрический	1.00	-
21	316582.80	1314068.42	Картометрический	1.00	-
1	316656.01	1314174.09	Картометрический	1.00	-
3. Сведения о характерных точках части (частей) границы объекта					
Обозначение характерных точек части границы	Координаты, м		Метод определения координат характерной точки	Средняя квадратическая погрешность положения характерной точки (Mт), м	Описание обозначения точки на местности (при наличии)
	X	Y			
1	2	3	4	5	6
Часть №					
-	-	-	-	-	-

Рис. 4

План границ объекта



Используемые условные знаки и обозначения:



Руководитель БУ ВО «Нормативно-проектный центр»

Подпись Ю. В. Шалыгина Дата « 01 » декабря 2021 г.

Место для отгвозживания (шрифт (размер)) лица, составившего описание местоположения границ объекта



ОПИСАНИЕ МЕСТОПОЛОЖЕНИЯ ГРАНИЦ
 Зона улиц, дорог, инженерной и транспортной инфраструктуры
 села Поддубное - ИТ1/2

(наименование объекта, местоположение границ которого описано
 (далее - объект))

Раздел 1

Сведения об объекте		
№ п/п	Характеристики объекта	Описание характеристик
1	2	3
1	Местоположение объекта	Воронежская область, Россошанский муниципальный район, Жилинское сельское поселение, село Поддубное
2	Площадь объекта \pm величина погрешности определения площади ($P \pm \Delta P$)	-
3	Иные характеристики объекта	-

Сведения о местоположении границ объекта					
1. Система координат: МСК - 36, зона 1					
2. Сведения о характерных точках границ объекта					
Обозначение характерных точек границ	Координаты, м		Метод определения координат характерной точки	Средняя квадратическая погрешность положения характерной точки (Мт), м	Описание обозначения точки на местности (при наличии)
	X	Y			
1	2	3	4	5	6
1	318266.94	1312494.51	Картометрический	1.00	-
2	318209.16	1312565.84	Картометрический	1.00	-
3	318188.92	1312599.41	Картометрический	1.00	-
4	318178.00	1312621.62	Картометрический	1.00	-
5	318159.40	1312666.19	Картометрический	1.00	-
6	318130.65	1312752.09	Картометрический	1.00	-
7	318073.68	1312919.72	Картометрический	1.00	-
8	318046.93	1312990.64	Картометрический	1.00	-
9	318044.99	1313007.39	Картометрический	1.00	-
10	318045.22	1313027.44	Картометрический	1.00	-
11	318049.06	1313051.74	Картометрический	1.00	-
12	318043.14	1313052.69	Картометрический	1.00	-
13	318039.25	1313028.10	Картометрический	1.00	-
14	318039.01	1313007.60	Картометрический	1.00	-
15	318039.71	1312998.33	Картометрический	1.00	-
16	318041.14	1312988.94	Картометрический	1.00	-
17	318068.01	1312917.74	Картометрический	1.00	-
18	318118.99	1312768.41	Картометрический	1.00	-
19	318153.81	1312664.00	Картометрический	1.00	-
20	318172.51	1312619.20	Картометрический	1.00	-
21	318183.55	1312596.71	Картометрический	1.00	-
22	318203.96	1312562.89	Картометрический	1.00	-
23	318227.58	1312525.59	Картометрический	1.00	-
24	318238.09	1312517.29	Картометрический	1.00	-
25	318260.93	1312499.26	Картометрический	1.00	-
1	318266.94	1312494.51	Картометрический	1.00	-
26	318049.58	1313703.53	Аналитический	0.10	-
27	318033.27	1313733.03	Аналитический	0.10	-
28	318011.73	1313772.74	Аналитический	0.10	-
29	317973.65	1313815.54	Аналитический	0.10	-
30	317936.08	1313837.78	Аналитический	0.10	-
31	317904.32	1313858.90	Аналитический	0.10	-
32	317866.80	1313878.15	Аналитический	0.10	-
33	317835.63	1313892.96	Аналитический	0.10	-

1	2	3	4	5	6
34	317834.01	1313897.88	Аналитический	0.10	-
35	317830.57	1313907.88	Аналитический	0.10	-
36	317812.58	1313909.43	Аналитический	0.10	-
37	317789.23	1313924.30	Аналитический	0.10	-
38	317770.35	1313941.69	Аналитический	0.10	-
39	317745.31	1313968.78	Аналитический	0.10	-
40	317731.88	1313984.73	Аналитический	0.10	-
41	317716.43	1314012.15	Аналитический	0.10	-
42	317698.39	1314057.19	Аналитический	0.10	-
43	317689.61	1314076.59	Аналитический	0.10	-
44	317668.25	1314107.88	Аналитический	0.10	-
45	317653.88	1314124.22	Аналитический	0.10	-
46	317626.88	1314145.95	Аналитический	0.10	-
47	317581.54	1314177.99	Аналитический	0.10	-
48	317555.83	1314173.37	Аналитический	0.10	-
49	317551.37	1314172.91	Аналитический	0.10	-
50	317615.54	1314126.95	Аналитический	0.10	-
51	317638.63	1314108.64	Аналитический	0.10	-
52	317654.18	1314090.50	Аналитический	0.10	-
53	317666.44	1314068.26	Аналитический	0.10	-
54	317686.37	1314034.95	Аналитический	0.10	-
55	317713.00	1313969.73	Аналитический	0.10	-
56	317763.81	1313919.97	Аналитический	0.10	-
57	317765.90	1313910.87	Аналитический	0.10	-
58	317775.58	1313903.00	Аналитический	0.10	-
59	317788.63	1313904.33	Аналитический	0.10	-
60	317851.12	1313866.14	Аналитический	0.10	-
61	317854.56	1313861.20	Аналитический	0.10	-
62	317865.25	1313855.04	Аналитический	0.10	-
63	317872.57	1313854.05	Аналитический	0.10	-
64	317947.31	1313811.80	Аналитический	0.10	-
65	317958.47	1313803.92	Аналитический	0.10	-
66	317984.67	1313777.62	Аналитический	0.10	-
67	318013.12	1313727.83	Аналитический	0.10	-
68	318025.66	1313699.00	Аналитический	0.10	-
26	318049.58	1313703.53	Аналитический	0.10	-
69	316997.72	1314671.36	Аналитический	0.10	-
70	316930.85	1314732.98	Аналитический	0.10	-
71	316876.53	1314781.33	Аналитический	0.10	-
72	316814.79	1314838.05	Аналитический	0.10	-
73	316771.40	1314872.56	Аналитический	0.10	-
74	316725.54	1314904.51	Аналитический	0.10	-
75	316691.09	1314927.04	Аналитический	0.10	-
76	316656.84	1314949.44	Аналитический	0.10	-
77	316606.84	1314980.96	Аналитический	0.10	-
78	316553.38	1315014.66	Аналитический	0.10	-
79	316508.37	1315043.03	Аналитический	0.10	-

1	2	3	4	5	6
80	316483.48	1315060.54	Аналитический	0.10	-
81	316448.00	1315087.91	Аналитический	0.10	-
82	316410.95	1315117.97	Аналитический	0.10	-
83	316371.92	1315155.28	Аналитический	0.10	-
84	316214.15	1315305.73	Аналитический	0.10	-
85	316098.51	1315415.31	Аналитический	0.10	-
86	316065.80	1315446.31	Аналитический	0.10	-
87	316044.56	1315471.08	Аналитический	0.10	-
88	316032.64	1315487.49	Аналитический	0.10	-
89	316008.65	1315543.07	Аналитический	0.10	-
90	315996.19	1315587.31	Аналитический	0.10	-
91	315990.49	1315623.89	Аналитический	0.10	-
92	315991.60	1315635.58	Аналитический	0.10	-
93	315991.59	1315658.67	Аналитический	0.10	-
94	316003.04	1315676.53	Аналитический	0.10	-
95	315982.82	1315694.33	Аналитический	0.10	-
96	315980.61	1315690.93	Аналитический	0.10	-
97	315966.13	1315653.09	Аналитический	0.10	-
98	315965.38	1315619.48	Аналитический	0.10	-
99	315991.21	1315537.11	Аналитический	0.10	-
100	315998.71	1315518.72	Аналитический	0.10	-
101	315994.36	1315508.70	Аналитический	0.10	-
102	315998.31	1315500.06	Аналитический	0.10	-
103	316005.79	1315496.21	Аналитический	0.10	-
104	316014.99	1315477.88	Аналитический	0.10	-
105	316028.32	1315457.50	Аналитический	0.10	-
106	316041.03	1315442.98	Аналитический	0.10	-
107	316053.08	1315432.25	Аналитический	0.10	-
108	316084.18	1315399.69	Аналитический	0.10	-
109	316199.85	1315286.98	Аналитический	0.10	-
110	316355.15	1315139.02	Аналитический	0.10	-
111	316399.58	1315100.00	Аналитический	0.10	-
112	316450.46	1315056.98	Аналитический	0.10	-
113	316489.56	1315029.35	Аналитический	0.10	-
114	316605.62	1314957.59	Аналитический	0.10	-
115	316647.34	1314931.99	Аналитический	0.10	-
116	316670.07	1314917.25	Аналитический	0.10	-
117	316681.36	1314910.37	Аналитический	0.10	-
118	316716.12	1314888.27	Аналитический	0.10	-
119	316763.12	1314854.95	Аналитический	0.10	-
120	316796.03	1314829.76	Аналитический	0.10	-
121	316796.74	1314827.74	Аналитический	0.10	-
122	316794.54	1314822.96	Аналитический	0.10	-
123	316807.44	1314814.71	Аналитический	0.10	-
124	316809.02	1314815.71	Аналитический	0.10	-
125	316810.58	1314815.21	Аналитический	0.10	-
126	316820.01	1314807.88	Аналитический	0.10	-
127	316851.50	1314776.56	Аналитический	0.10	-

1	2	3	4	5	6
128	316852.78	1314765.07	Аналитический	0.10	-
129	316869.16	1314763.09	Аналитический	0.10	-
130	316905.11	1314726.51	Аналитический	0.10	-
131	316905.89	1314715.44	Картометрический	1.00	-
132	316889.71	1314689.83	Картометрический	1.00	-
133	316876.30	1314679.71	Картометрический	1.00	-
134	316847.40	1314662.08	Картометрический	1.00	-
135	316830.37	1314646.55	Картометрический	1.00	-
136	316816.74	1314626.61	Картометрический	1.00	-
137	316744.02	1314496.79	Картометрический	1.00	-
138	316711.56	1314436.98	Картометрический	1.00	-
139	316695.18	1314405.60	Картометрический	1.00	-
140	316669.54	1314347.12	Картометрический	1.00	-
141	316612.55	1314207.85	Картометрический	1.00	-
142	316601.74	1314193.09	Картометрический	1.00	-
143	316594.20	1314187.23	Картометрический	1.00	-
144	316585.41	1314181.01	Картометрический	1.00	-
145	316569.26	1314172.51	Картометрический	1.00	-
146	316561.70	1314171.07	Картометрический	1.00	-
147	316540.78	1314174.21	Картометрический	1.00	-
148	316525.85	1314181.16	Картометрический	1.00	-
149	316490.20	1314198.82	Картометрический	1.00	-
150	316258.76	1314324.48	Картометрический	1.00	-
151	316206.40	1314354.49	Картометрический	1.00	-
152	316051.36	1314446.72	Картометрический	1.00	-
153	316026.82	1314459.67	Картометрический	1.00	-
154	315976.94	1314482.13	Картометрический	1.00	-
155	315963.16	1314493.16	Картометрический	1.00	-
156	315941.59	1314505.29	Картометрический	1.00	-
157	315754.88	1314675.77	Картометрический	1.00	-
158	315657.92	1314775.02	Картометрический	1.00	-
159	315637.25	1314792.55	Картометрический	1.00	-
160	315621.62	1314801.97	Картометрический	1.00	-
161	315544.41	1314843.77	Картометрический	1.00	-
162	315520.19	1314858.50	Картометрический	1.00	-
163	315510.48	1314864.85	Картометрический	1.00	-
164	315494.41	1314883.72	Картометрический	1.00	-
165	315465.22	1314933.61	Картометрический	1.00	-
166	315459.76	1314949.29	Картометрический	1.00	-
167	315458.54	1314962.08	Картометрический	1.00	-
168	315459.54	1314978.55	Картометрический	1.00	-
169	315462.65	1314992.97	Картометрический	1.00	-
170	315467.46	1315009.80	Картометрический	1.00	-
171	315477.54	1315038.37	Картометрический	1.00	-
172	315492.31	1315070.21	Картометрический	1.00	-
173	315551.52	1315159.57	Картометрический	1.00	-
174	315577.59	1315190.11	Картометрический	1.00	-
175	315592.09	1315203.74	Картометрический	1.00	-

1	2	3	4	5	6
176	315637.14	1315238.17	Картометрический	1.00	-
177	315710.10	1315289.57	Картометрический	1.00	-
178	315756.61	1315316.31	Картометрический	1.00	-
179	315772.61	1315322.04	Картометрический	1.00	-
180	315789.32	1315314.96	Картометрический	1.00	-
181	315793.62	1315319.15	Картометрический	1.00	-
182	315776.74	1315336.49	Картометрический	1.00	-
183	315752.96	1315320.89	Картометрический	1.00	-
184	315706.27	1315294.05	Картометрический	1.00	-
185	315633.11	1315242.50	Картометрический	1.00	-
186	315587.82	1315207.89	Картометрический	1.00	-
187	315573.03	1315193.99	Картометрический	1.00	-
188	315546.71	1315163.14	Картометрический	1.00	-
189	315487.15	1315073.29	Картометрический	1.00	-
190	315472.17	1315040.99	Картометрический	1.00	-
191	315461.98	1315012.14	Картометрический	1.00	-
192	315457.09	1314995.02	Картометрический	1.00	-
193	315453.90	1314980.21	Картометрический	1.00	-
194	315452.86	1314963.14	Картометрический	1.00	-
195	315454.15	1314949.53	Картометрический	1.00	-
196	315460.03	1314932.83	Картометрический	1.00	-
197	315488.35	1314879.93	Картометрический	1.00	-
198	315488.24	1314859.65	Картометрический	1.00	-
199	315447.41	1314763.78	Картометрический	1.00	-
200	315433.54	1314744.68	Картометрический	1.00	-
201	315410.97	1314727.77	Картометрический	1.00	-
202	315369.49	1314720.44	Картометрический	1.00	-
203	314936.88	1314701.99	Картометрический	1.00	-
204	314937.14	1314696.00	Картометрический	1.00	-
205	315369.95	1314714.45	Картометрический	1.00	-
206	315460.41	1314718.26	Картометрический	1.00	-
207	315452.32	1314760.39	Картометрический	1.00	-
208	315493.28	1314856.64	Картометрический	1.00	-
209	315504.24	1314859.03	Картометрический	1.00	-
210	315516.93	1314853.48	Картометрический	1.00	-
211	315541.23	1314838.69	Картометрический	1.00	-
212	315618.49	1314796.88	Картометрический	1.00	-
213	315633.95	1314787.56	Картометрический	1.00	-
214	315653.82	1314770.63	Картометрический	1.00	-
215	315750.75	1314671.42	Картометрический	1.00	-
216	315937.94	1314500.48	Картометрический	1.00	-
217	315960.34	1314487.88	Картометрический	1.00	-
218	315958.77	1314479.62	Картометрический	1.00	-
219	315964.33	1314475.88	Картометрический	1.00	-
220	315974.40	1314476.69	Картометрический	1.00	-
221	316024.14	1314454.30	Картометрический	1.00	-
222	316048.46	1314441.46	Картометрический	1.00	-
223	316203.37	1314349.31	Картометрический	1.00	-

1	2	3	4	5	6
224	316255.87	1314319.24	Картометрический	1.00	-
225	316397.84	1314242.06	Картометрический	1.00	-
226	316487.35	1314193.55	Картометрический	1.00	-
227	316532.15	1314171.34	Картометрический	1.00	-
228	316534.60	1314158.49	Картометрический	1.00	-
229	316544.49	1314154.97	Картометрический	1.00	-
230	316572.42	1314166.82	Картометрический	1.00	-
231	316588.28	1314175.75	Картометрический	1.00	-
232	316597.23	1314181.61	Картометрический	1.00	-
233	316604.68	1314187.58	Картометрический	1.00	-
234	316615.65	1314188.46	Картометрический	1.00	-
235	316637.55	1314181.11	Картометрический	1.00	-
236	316656.01	1314174.09	Картометрический	1.00	-
237	316682.35	1314161.25	Картометрический	1.00	-
238	316732.13	1314127.04	Картометрический	1.00	-
239	316770.67	1314100.41	Картометрический	1.00	-
240	316774.09	1314105.34	Картометрический	1.00	-
241	316735.54	1314131.97	Картометрический	1.00	-
242	316685.43	1314166.41	Картометрический	1.00	-
243	316658.60	1314179.50	Картометрический	1.00	-
244	316639.81	1314186.64	Картометрический	1.00	-
245	316617.82	1314194.02	Картометрический	1.00	-
246	316614.64	1314202.01	Картометрический	1.00	-
247	316675.03	1314344.71	Картометрический	1.00	-
248	316686.80	1314366.69	Картометрический	1.00	-
249	316735.13	1314466.82	Картометрический	1.00	-
250	316749.27	1314493.88	Картометрический	1.00	-
251	316821.87	1314623.48	Картометрический	1.00	-
252	316834.93	1314642.60	Картометрический	1.00	-
253	316851.19	1314657.42	Картометрический	1.00	-
254	316879.87	1314674.92	Картометрический	1.00	-
255	316893.85	1314685.45	Картометрический	1.00	-
256	316919.13	1314704.17	Аналитический	0.10	-
257	316927.73	1314706.77	Аналитический	0.10	-
258	316983.44	1314655.34	Аналитический	0.10	-
259	316992.04	1314665.60	Аналитический	0.10	-
69	316997.72	1314671.36	Аналитический	0.10	-

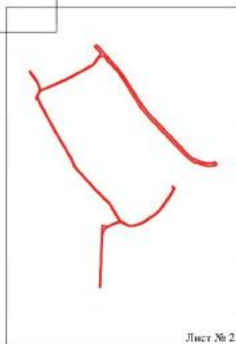

3. Сведения о характерных точках части (частей) границы объекта

Обозначение характерных точек части границы	Координаты, м		Метод определения координат характерной точки	Средняя квадратическая погрешность положения характерной точки (M), м	Описание обозначения точки на местности (при наличии)
	X	Y			
1	2	3	4	5	6
Часть №					
-	-	-	-	-	-

Раздел 4
План границ объекта

Схема расположения листов плана границ объекта

Лист № 1



Лист № 2

Масштаб 1:25000

Используемые условные знаки и обозначения:



границы территориальной зоны



Лист № 1 область и номер листа плана границ объекта

Руководитель ФУО «Корпоративно-проектный центр»

Полный  Ю.В. Шальгина Дата « 01 » декабря 2021 г.

Место для печати (подпись) лица, составившего описание местоположения границ объекта



План границ объекта

Лист № 1



Руководитель БУВО «Нормативно-проектный центр»:

Подпись: *Ю.В. Шалыгина*

Дата « 01 » декабря 2021 г.

Место для отсчета площади (при наличии) линия, составившего описание местоположения границ объекта

Масштаб 1:5000

Используемые условные знаки и обозначения:



границы территориальной зоны

• 1. граница зоны территориальной



План границ объекта

Лист № 2



Масштаб 1:8000

Руководитель БУЮ «Нормативно-проектный центр»

Подпись:  Ю.В. Шальгина Дата « 01 » декабря 2021 г.

Место для отбора проб (для анализа) газа, составленного согласно местоположению границ объекта

Включены условные знаки и обозначения:

 граница территориальной зоны

 характерная точка границ территориальной зоны


ОПИСАНИЕ МЕСТОПОЛОЖЕНИЯ ГРАНИЦ

Зона сельскохозяйственного использования в границах населенного пункта
села Поддубное - СХ1/2

(наименование объекта, местоположение границ которого описано
далее - объект)

Раздел 1

Сведения об объекте		
№ п/п	Характеристики объекта	Описание характеристик
1	2	3
1	Местоположение объекта	Воронежская область, Россошанский муниципальный район, Жилинское сельское поселение, село Поддубное
2	Площадь объекта \pm величина погрешности определения площади ($P \pm \Delta P$)	-
3	Иные характеристики объекта	-

Раздел 2

Сведения о местоположении границ объекта					
1. Система координат: МСК - 36, зона 1					
2. Сведения о характерных точках границ объекта					
Обозначение характерных точек границ	Координаты, м		Метод определения координат характерной точки	Средняя квадратическая погрешность положения характерной точки (M _t), м	Описание обозначения точки на местности (при наличии)
	X	Y			
1	2	3	4	5	6
1	316816.74	1314626.61	Картометрический	1.00	-
2	316715.41	1314672.75	Картометрический	1.00	-
3	316593.46	1314770.51	Картометрический	1.00	-
4	316563.42	1314742.11	Картометрический	1.00	-
5	316537.78	1314721.92	Картометрический	1.00	-
6	316473.22	1314643.34	Картометрический	1.00	-
7	316414.49	1314674.61	Картометрический	1.00	-
8	316339.92	1314761.77	Картометрический	1.00	-
9	316436.59	1314849.81	Аналитический	0.10	-
10	316471.83	1314885.41	Аналитический	0.10	-
11	316569.24	1314798.71	Аналитический	0.10	-
12	316657.08	1314897.41	Аналитический	0.10	-
13	316668.07	1314914.12	Аналитический	0.10	-
14	316670.07	1314917.25	Картометрический	1.00	-
15	316647.34	1314931.99	Картометрический	1.00	-
16	316605.62	1314957.59	Аналитический	0.10	-
17	316489.56	1315029.35	Аналитический	0.10	-
18	316450.46	1315056.98	Аналитический	0.10	-
19	316399.58	1315100.00	Картометрический	1.00	-
20	316355.15	1315139.02	Картометрический	1.00	-
21	316199.85	1315286.98	Картометрический	1.00	-
22	316084.18	1315399.69	Картометрический	1.00	-
23	316053.08	1315432.25	Аналитический	0.10	-
24	316041.03	1315442.98	Аналитический	0.10	-
25	315999.67	1315416.95	Аналитический	0.10	-
26	315938.28	1315364.46	Аналитический	0.10	-
27	315909.87	1315321.17	Аналитический	0.10	-
28	315833.82	1315254.92	Картометрический	1.00	-
29	315909.32	1315149.64	Картометрический	1.00	-
30	315810.00	1315110.43	Картометрический	1.00	-
31	315743.56	1315042.84	Картометрический	1.00	-
32	315755.19	1314964.59	Картометрический	1.00	-
33	315841.96	1314874.92	Картометрический	1.00	-
34	316028.86	1314761.61	Картометрический	1.00	-
35	316144.10	1314687.04	Картометрический	1.00	-
36	316258.38	1314605.70	Картометрический	1.00	-

1	2	3	4	5	6
37	316282.39	1314619.64	Картометрический	1.00	-
38	316360.25	1314526.29	Картометрический	1.00	-
39	316444.70	1314492.97	Картометрический	1.00	-
40	316534.18	1314479.41	Картометрический	1.00	-
41	316633.35	1314419.37	Картометрический	1.00	-
42	316695.18	1314405.60	Картометрический	1.00	-
43	316711.56	1314436.98	Картометрический	1.00	-
44	316744.02	1314496.79	Картометрический	1.00	-
1	316816.74	1314626.61	Картометрический	1.00	-
45	315827.56	1314035.48	Картометрический	1.00	-
46	315814.52	1314178.89	Картометрический	1.00	-
47	315814.52	1314226.89	Картометрический	1.00	-
48	315749.77	1314359.76	Картометрический	1.00	-
49	315737.92	1314413.98	Картометрический	1.00	-
50	315696.82	1314482.36	Картометрический	1.00	-
51	315638.35	1314498.62	Картометрический	1.00	-
52	315574.59	1314424.38	Картометрический	1.00	-
53	315579.46	1314400.64	Картометрический	1.00	-
54	315565.73	1314378.70	Картометрический	1.00	-
55	315550.17	1314341.55	Картометрический	1.00	-
56	315661.53	1314303.48	Картометрический	1.00	-
57	315615.17	1314131.86	Картометрический	1.00	-
45	315827.56	1314035.48	Картометрический	1.00	-

3. Сведения о характерных точках части (частей) границы объекта

Обозначение характерных точек части границы	Координаты, м		Метод определения координат характерной точки	Средняя квадратическая погрешность положения характерной точки (M _t), м	Описание обозначения точки на местности (при наличии)
	X	Y			
1	2	3	4	5	6
Часть №					
-	-	-	-	-	-

Лист 4
План границе участка



Использовать участки земли и обременения:
 — границе участка
 — обременения участка



Масштаб 1:5000

Руководитель БУРД «Историко-археологический центр»

Пашинский Ю.В. Павловна Дата « 01 » декабря 2021 г.

Место для отбора проб (составной) зон, расположенное по границе местоположения границе участка



ОПИСАНИЕ МЕСТОПОЛОЖЕНИЯ ГРАНИЦ

Зона сельскохозяйственного производства села Поддубное - СХ2/2

(наименование объекта, местоположение границ которого описано
(далее объект))

Раздел I

Сведения об объекте		
№ п/п	Характеристики объекта	Описание характеристик
1	2	3
1	Местоположение объекта	Воронежская область, Россошанский муниципальный район, Жилинское сельское поселение, село Поддубное
2	Площадь объекта \pm величина погрешности определения площади ($P \pm \text{Дельта } P$)	-
3	Иные характеристики объекта	-

Раздел 2

Сведения о местоположении границ объекта					
1. Система координат: МСК - 36, зона 1					
2. Сведения о характерных точках границ объекта					
Обозначение характерных точек границ	Координаты, м		Метод определения координат характерной точки	Средняя квадратическая погрешность положения характерной точки (M _t), м	Описание обозначения точки на местности (при наличии)
	X	Y			
1	2	3	4	5	6
1	318227.58	1312525.59	Картометрический	1.00	-
2	318203.96	1312562.89	Картометрический	1.00	-
3	318183.55	1312596.71	Картометрический	1.00	-
4	318172.51	1312619.20	Картометрический	1.00	-
5	318153.81	1312664.00	Картометрический	1.00	-
6	318118.99	1312768.41	Картометрический	1.00	-
7	318068.01	1312917.74	Картометрический	1.00	-
8	317980.61	1312882.69	Картометрический	1.00	-
9	317938.00	1312881.91	Картометрический	1.00	-
10	317928.56	1312856.90	Картометрический	1.00	-
11	317963.15	1312801.15	Картометрический	1.00	-
12	317984.96	1312777.31	Картометрический	1.00	-
13	317962.82	1312745.23	Картометрический	1.00	-
14	317945.35	1312643.66	Картометрический	1.00	-
15	317951.88	1312606.34	Картометрический	1.00	-
16	318008.92	1312543.34	Картометрический	1.00	-
17	318039.32	1312522.51	Картометрический	1.00	-
18	318081.22	1312493.80	Картометрический	1.00	-
19	318157.81	1312598.46	Картометрический	1.00	-
20	318206.44	1312542.28	Картометрический	1.00	-
21	318223.61	1312528.73	Картометрический	1.00	-
1	318227.58	1312525.59	Картометрический	1.00	-
22	316983.44	1314655.34	Аналитический	0.10	-
23	316927.73	1314706.77	Аналитический	0.10	-
24	316919.13	1314704.17	Аналитический	0.10	-
25	316893.85	1314685.45	Картометрический	1.00	-
26	316879.87	1314674.92	Картометрический	1.00	-
27	316851.19	1314657.42	Картометрический	1.00	-
28	316834.93	1314642.60	Картометрический	1.00	-
29	316821.87	1314623.48	Картометрический	1.00	-
30	316911.70	1314569.74	Картометрический	1.00	-
22	316983.44	1314655.34	Аналитический	0.10	-
31	316905.89	1314715.44	Аналитический	0.10	-
32	316905.11	1314726.51	Аналитический	0.10	-

1	2	3	4	5	6
33	316869.16	1314763.09	Аналитический	0.10	-
34	316852.78	1314765.07	Аналитический	0.10	-
35	316851.50	1314776.56	Аналитический	0.10	-
36	316820.01	1314807.88	Аналитический	0.10	-
37	316810.58	1314815.21	Аналитический	0.10	-
38	316809.02	1314815.71	Аналитический	0.10	-
39	316807.44	1314814.71	Аналитический	0.10	-
40	316794.54	1314822.96	Аналитический	0.10	-
41	316796.74	1314827.74	Аналитический	0.10	-
42	316796.03	1314829.76	Аналитический	0.10	-
43	316763.12	1314854.95	Аналитический	0.10	-
44	316716.12	1314888.27	Аналитический	0.10	-
45	316681.36	1314910.37	Аналитический	0.10	-
46	316670.07	1314917.25	Картометрический	1.00	-
47	316668.07	1314914.12	Аналитический	0.10	-
48	316657.08	1314897.41	Аналитический	0.10	-
49	316569.24	1314798.71	Аналитический	0.10	-
50	316593.46	1314770.51	Картометрический	1.00	-
51	316715.41	1314672.75	Картометрический	1.00	-
52	316816.74	1314626.61	Картометрический	1.00	-
53	316830.37	1314646.55	Картометрический	1.00	-
54	316847.40	1314662.08	Картометрический	1.00	-
55	316876.30	1314679.71	Картометрический	1.00	-
56	316889.71	1314689.83	Картометрический	1.00	-
31	316905.89	1314715.44	Аналитический	0.10	-
57	316397.84	1314242.06	Картометрический	1.00	-
58	316255.87	1314319.24	Картометрический	1.00	-
59	316203.37	1314349.31	Картометрический	1.00	-
60	316048.46	1314441.46	Картометрический	1.00	-
61	316024.14	1314454.30	Картометрический	1.00	-
62	315974.40	1314476.69	Картометрический	1.00	-
63	315964.33	1314475.88	Картометрический	1.00	-
64	315958.77	1314479.62	Картометрический	1.00	-
65	315960.34	1314487.88	Картометрический	1.00	-
66	315937.94	1314500.48	Картометрический	1.00	-
67	315750.75	1314671.42	Картометрический	1.00	-
68	315653.82	1314770.63	Картометрический	1.00	-
69	315655.63	1314655.28	Картометрический	1.00	-
70	315628.52	1314574.71	Картометрический	1.00	-
71	315638.35	1314498.62	Картометрический	1.00	-
72	315696.82	1314482.36	Картометрический	1.00	-
73	315737.92	1314413.98	Картометрический	1.00	-
74	315749.77	1314359.76	Картометрический	1.00	-
75	315814.52	1314226.89	Картометрический	1.00	-
76	315814.52	1314178.89	Картометрический	1.00	-
77	315827.56	1314035.48	Картометрический	1.00	-
78	315849.34	1314009.92	Картометрический	1.00	-

1	2	3	4	5	6
79	315868.05	1314213.06	Картометрический	1.00	-
80	315869.51	1314217.74	Картометрический	1.00	-
81	315892.43	1314290.81	Картометрический	1.00	-
82	315903.04	1314343.25	Картометрический	1.00	-
83	315984.00	1314312.18	Картометрический	1.00	-
84	316093.01	1314295.30	Картометрический	1.00	-
85	316194.26	1314262.39	Картометрический	1.00	-
86	316377.15	1314191.98	Картометрический	1.00	-
57	316397.84	1314242.06	Картометрический	1.00	-
3. Сведения о характерных точках части (частей) границы объекта					
Обозначение характерных точек части границы	Координаты, м		Метод определения координат характерной точки	Средняя квадратическая погрешность положения характерной точки (Mt), м	Описание обозначения точки на местности (при наличии)
	X	Y			
1	2	3	4	5	6
Часть №					
-	-	-	-	-	-

Проект
 «ИЗМЕНЕНИЕ ПЛАНОВ



Масштаб 1:500

Муниципальное предприятие «ИЗМЕНЕНИЕ ПЛАНОВ

ИЗМЕНЕНИЕ ПЛАНОВ

ИЗМЕНЕНИЕ ПЛАНОВ

Муниципальное предприятие «ИЗМЕНЕНИЕ ПЛАНОВ

ИЗМЕНЕНИЕ ПЛАНОВ

ИЗМЕНЕНИЕ ПЛАНОВ



ОПИСАНИЕ МЕСТОПОЛОЖЕНИЯ ГРАНИЦ

Зона рекреационного назначения - объектов отдыха села Поддубное - Р1/2

(наименование объекта, местоположение границ которого описано
(далее - объект)

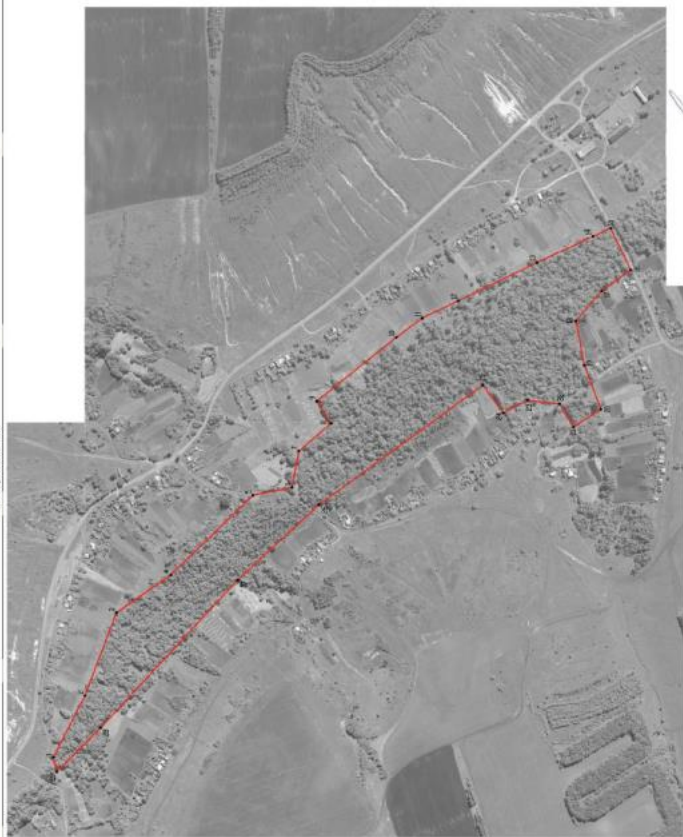
Раздел 1

Сведения об объекте		
№ п/п	Характеристики объекта	Описание характеристик
1	2	3
1	Местоположение объекта	Воронежская область, Россошанский муниципальный район, Жилинское сельское поселение, село Поддубное
2	Площадь объекта \pm величина погрешности определения площади ($P \pm \Delta P$)	-
3	Иные характеристики объекта	-

Сведения о местоположении границ объекта					
1. Система координат: МСК - 36, зона 1					
2. Сведения о характерных точках границ объекта					
Обозначение характерных точек границ	Координаты, м		Метод определения координат характерной точки	Средняя квадратическая погрешность положения характерной точки (Мт), м	Описание обозначения точки на местности (при наличии)
	X	Y			
1	2	3	4	5	6
1	318075.35	1313193.42	Картометрический	1.00	-
2	317999.59	1313341.91	Картометрический	1.00	-
3	317924.05	1313541.40	Картометрический	1.00	-
4	317793.32	1313632.44	Картометрический	1.00	-
5	317595.76	1313824.18	Картометрический	1.00	-
6	317501.82	1313843.55	Картометрический	1.00	-
7	317485.36	1313930.71	Картометрический	1.00	-
8	317407.89	1313997.53	Картометрический	1.00	-
9	317441.78	1314050.79	Картометрический	1.00	-
10	317250.81	1314204.77	Картометрический	1.00	-
11	317188.06	1314251.25	Картометрический	1.00	-
12	317101.67	1314292.32	Картометрический	1.00	-
13	316912.25	1314384.51	Картометрический	1.00	-
14	316777.80	1314447.31	Картометрический	1.00	-
15	316735.13	1314466.82	Картометрический	1.00	-
16	316686.80	1314366.69	Картометрический	1.00	-
17	316756.92	1314316.33	Картометрический	1.00	-
18	316818.90	1314244.28	Картометрический	1.00	-
19	316798.36	1314136.98	Картометрический	1.00	-
20	316758.85	1314031.62	Картометрический	1.00	-
21	316824.32	1313988.62	Картометрический	1.00	-
22	316858.41	1314044.01	Картометрический	1.00	-
23	316935.11	1314053.31	Картометрический	1.00	-
24	316993.40	1314022.71	Картометрический	1.00	-
25	317042.79	1314089.53	Картометрический	1.00	-
26	317437.13	1313801.13	Картометрический	1.00	-
27	317632.56	1313619.85	Картометрический	1.00	-
28	317961.82	1313264.44	Картометрический	1.00	-
29	318067.23	1313158.86	Картометрический	1.00	-
1	318075.35	1313193.42	Картометрический	1.00	-

3. Сведения о характерных точках части (частей) границы объекта					
Обозначение характерных точек части границы	Координаты, м		Метод определения координат характерной точки	Средняя квадратическая погрешность положения характерной точки (М), м	Описание обозначения точки на местности (при наличии)
	X	Y			
1	2	3	4	5	6
Часть №					
-	-	-	-	-	-

Рисунки 4
План границ объектов



Налоговые участки земли и обременения:

— границе кадастровый АИИ

• 1. территория границ границ кадастровый АИИ

Масштаб: 1:5000

Руководитель БУУО «Пермский проектный центр»

Подпись: Ю.И. Палакина Дата: « 01 » октября 2021 г.

Место для печати (расшифровка) (или, если необходимо, указать наименование государственной границы области)



ОПИСАНИЕ МЕСТОПОЛОЖЕНИЯ ГРАНИЦ
 Зона ритуальных объектов села Поддубное - СН1/2

(наименование объекта, местоположение границ которого описано
 (далее - объект)

Раздел 1

Сведения об объекте		
№ п/п	Характеристики объекта	Описание характеристик
1	2	3
1	Местоположение объекта	Воронежская область, Россошанский муниципальный район, Жилинское сельское поселение, село Поддубное
2	Площадь объекта \pm величина погрешности определения площади ($P \pm \Delta P$)	-
3	Иные характеристики объекта	-

Раздел 2

Сведения о местоположении границ объекта

1. Система координат: МСК - 36, зона 1					
2. Сведения о характерных точках границ объекта					
Обозначение характерных точек границ	Координаты, м		Метод определения координат характерной точки	Средняя квадратическая погрешность положения характерной точки (Мп), м	Описание обозначения точки на местности (при наличии)
	X	Y			
1	2	3	4	5	6
1	318174.97	1313727.24	Картометрический	1.00	-
2	318180.78	1313803.44	Картометрический	1.00	-
3	318178.44	1313803.96	Картометрический	1.00	-
4	318045.90	1313835.11	Картометрический	1.00	-
5	318040.52	1313844.31	Картометрический	1.00	-
6	318019.86	1313789.77	Картометрический	1.00	-
7	318011.73	1313772.74	Аналитический	0.10	-
8	318033.27	1313733.03	Аналитический	0.10	-
9	318049.58	1313703.53	Аналитический	0.10	-
1	318174.97	1313727.24	Картометрический	1.00	-
3. Сведения о характерных точках части (частей) границы объекта					
Обозначение характерных точек части границы	Координаты, м		Метод определения координат характерной точки	Средняя квадратическая погрешность положения характерной точки (Мп), м	Описание обозначения точки на местности (при наличии)
	X	Y			
1	2	3	4	5	6
Часть №					
-	-	-	-	-	-

Сведения о местоположении измененных (уточненных) границ объекта

1. Система координат: -							
2. Сведения о характерных точках границ объекта							
Обозначение характерных точек границ	Существующие координаты, м		Измененные (уточненные) координаты, м		Метод определения координат характерной точки	Средняя квадратическая погрешность положения характерной точки (M _t), м	Описание обозначения точки на местности (при наличии)
	X	Y	X	Y			
1	2	3	4	5	6	7	8
-	-	-	-	-	-	-	-
3. Сведения о характерных точках части (частей) границы объекта							
Часть №							
-	-	-	-	-	-	-	-

Раздел 4

План границ объекта



Масштаб 1:2000

Используемые условные знаки и обозначения:




границы территориальной зоны



характерная точка границ территориальной зоны

Руководитель БУВО «Нормативно-проектный центр»

Подпись  Ю.В. Шалыгина Дата « 01 » декабря 2021 г.

Место для оттиска печати (при наличии) лица, составившего описание местоположения границ объекта



СВЕДЕНИЯ О ГРАНИЦАХ ТЕРРИТОРИАЛЬНЫХ ЗОН,
СОДЕРЖАЩИЕ ГРАФИЧЕСКОЕ ОПИСАНИЕ МЕСТОПОЛОЖЕНИЯ
ГРАНИЦ ТЕРРИТОРИАЛЬНЫХ ЗОН, ПЕРЕЧЕНЬ КООРДИНАТ
ХАРАКТЕРНЫХ ТОЧЕК ГРАНИЦ ТЕРРИТОРИАЛЬНЫХ ЗОН
ХУТОРА ПШЕНИЧНЫЙ

ОПИСАНИЕ МЕСТОПОЛОЖЕНИЯ ГРАНИЦ

Зона сельскохозяйственного использования
в границах населенного пункта хутора Пшеничный - СХ1/3

(наименование объекта, местоположение границ которого описано
(далее - объект)

Раздел 1

Сведения об объекте		
№ п/п	Характеристики объекта	Описание характеристик
1	2	3
1	Местоположение объекта	Воронежская область, Россошанский муниципальный район, Жилинское сельское поселение, хутор Пшеничный
2	Площадь объекта \pm величина погрешности определения площади ($P \pm \Delta P$)	-
3	Иные характеристики объекта	-

Раздел 2

Сведения о местоположении границ объекта					
1. Система координат: МСК - 36, зона 1					
2. Сведения о характерных точках границ объекта					
Обозначение характерных точек границ	Координаты, м		Метод определения координат характерной точки	Средняя квадратическая погрешность положения характерной точки (Мт), м	Описание обозначения точки на местности (при наличии)
	X	Y			
1	2	3	4	5	6
1	320755.11	1316995.60	Картометрический	1.00	-
2	320762.03	1317170.08	Картометрический	1.00	-
3	320651.04	1317198.17	Картометрический	1.00	-
4	320596.27	1317300.33	Картометрический	1.00	-
5	320596.39	1317312.20	Картометрический	1.00	-
6	320593.02	1317326.76	Картометрический	1.00	-
7	320489.84	1317322.62	Картометрический	1.00	-
8	320435.74	1317314.60	Картометрический	1.00	-
9	320404.25	1317274.10	Картометрический	1.00	-
10	320343.88	1317238.53	Картометрический	1.00	-
11	320340.30	1317236.42	Картометрический	1.00	-
12	320336.27	1317234.05	Картометрический	1.00	-
13	319808.46	1317167.63	Картометрический	1.00	-
14	319583.67	1317161.16	Картометрический	1.00	-
15	319444.69	1317116.66	Картометрический	1.00	-
16	319454.52	1317084.38	Картометрический	1.00	-
17	319562.86	1317105.43	Картометрический	1.00	-
18	319598.24	1317094.95	Картометрический	1.00	-
19	319679.51	1317025.59	Картометрический	1.00	-
20	319768.45	1316962.10	Картометрический	1.00	-
21	319825.76	1316948.02	Картометрический	1.00	-
22	319873.08	1316949.29	Картометрический	1.00	-
23	319993.05	1316949.91	Картометрический	1.00	-
24	319995.86	1317065.11	Картометрический	1.00	-
25	320024.68	1317075.02	Картометрический	1.00	-
26	320168.27	1317072.03	Картометрический	1.00	-
27	320190.92	1316968.47	Картометрический	1.00	-
28	320240.50	1316854.49	Аналитический	0.10	-
29	320366.08	1316910.97	Аналитический	0.10	-
30	320382.50	1316861.69	Аналитический	0.10	-
31	320387.11	1316814.20	Аналитический	0.10	-
32	320382.33	1316670.21	Аналитический	0.10	-
33	320486.16	1316738.62	Картометрический	1.00	-
34	320533.90	1316788.98	Картометрический	1.00	-
35	320599.25	1316895.32	Картометрический	1.00	-
36	320587.76	1316919.15	Картометрический	1.00	-
1	320755.11	1316995.60	Картометрический	1.00	-

3. Сведения о характерных точках части (частей) границы объекта					
Обозначение характерных точек части границы	Координаты, м		Метод определения координат характерной точки	Средняя квадратическая погрешность положения характерной точки (Mt), м	Описание обозначения точки на местности (при наличии)
	X	Y			
1	2	3	4	5	6
Часть №					
-	-	-	-	-	-



Рис. 1
План участка



Масштаб 1:200

Масштабная условная окраска и обозначения:

- границы территории участка
- границы территории участка
- границы территории участка

Разработчик: ООО «Аграрный сервисный центр»
 Подпись:  И.В. Погодина Дата: «__» «__» 2021 г.
 Место:  М.П. «Аграрный сервисный центр»



Приложение № 4
к правилам землепользования и застройки
Жилинского сельского поселения
Россошанского муниципального района
Воронежской области

СВЕДЕНИЯ О ГРАНИЦАХ ТЕРРИТОРИАЛЬНЫХ ЗОН,
СОДЕРЖАЩИЕ ГРАФИЧЕСКОЕ ОПИСАНИЕ МЕСТОПОЛОЖЕНИЯ
ГРАНИЦ ТЕРРИТОРИАЛЬНЫХ ЗОН, ПЕРЕЧЕНЬ КООРДИНАТ
ХАРАКТЕРНЫХ ТОЧЕК ГРАНИЦ ТЕРРИТОРИАЛЬНЫХ ЗОН,
РАСПОЛОЖЕННЫХ ЗА ГРАНИЦАМИ НАСЕЛЕННЫХ ПУНКТОВ НА
ТЕРРИТОРИИ ЖИЛИНСКОГО СЕЛЬСКОГО ПОСЕЛЕНИЯ

ОПИСАНИЕ МЕСТОПОЛОЖЕНИЯ ГРАНИЦ

Производственная зона за границами населенных пунктов - П1

(наименование объекта, местоположение границ которого описано
(далее - объект)

Раздел 1


Сведения об объекте		
№ п/п	Характеристики объекта	Описание характеристик
1	2	3
1	Местоположение объекта	Воронежская область, Россошанский муниципальный район, Жилинское сельское поселение
2	Площадь объекта \pm величина погрешности определения площади ($P \pm \Delta P$)	-
3	Иные характеристики объекта	-

Раздел 2

Сведения о местоположении границ объекта					
1. Система координат: МСК - 36, зона 1					
2. Сведения о характерных точках границ объекта					
Обозначение характерных точек границ	Координаты, м		Метод определения координат характерной точки	Средняя квадратическая погрешность положения характерной точки (M _t), м	Описание обозначения точки на местности (при наличии)
	X	Y			
1	2	3	4	5	6
1	317956.41	1315895.34	Аналитический	2.50	-
2	317985.47	1316031.09	Картометрический	1.00	-
3	318001.65	1316167.94	Картометрический	1.00	-
4	318018.93	1316227.97	Картометрический	1.00	-
5	318019.32	1316229.70	Картометрический	1.00	-
6	317991.98	1316234.53	Картометрический	1.00	-
7	317938.36	1316243.98	Картометрический	1.00	-
8	317934.78	1316223.68	Картометрический	1.00	-
9	317900.22	1316144.35	Картометрический	1.00	-
10	317853.99	1316082.07	Картометрический	1.00	-
11	317853.99	1316080.57	Картометрический	1.00	-
12	317940.89	1315971.78	Картометрический	1.00	-
13	317926.24	1315901.80	Аналитический	2.50	-
1	317956.41	1315895.34	Аналитический	2.50	-
3. Сведения о характерных точках части (частей) границы объекта					
Обозначение характерных точек части границы	Координаты, м		Метод определения координат характерной точки	Средняя квадратическая погрешность положения характерной точки (M _t), м	Описание обозначения точки на местности (при наличии)
	X	Y			
1	2	3	4	5	6
Часть №					
-	-	-	-	-	-



Раздел 4

План границ объекта




Масштаб 1:2000

Используемые условные знаки и обозначения:

- | | |
|--|---|
|  | границы территориальной зоны |
|  | характерная точка границ территориальной зоны |

Руководитель БУВО «Нормативно-проектный центр»

Подпись  Ю.В. Шальгина Дата « 01 » декабря 2021 г.

Место для оттиска печати (при наличии) лица, составившего описание местоположения границ объекта



ОПИСАНИЕ МЕСТОПОЛОЖЕНИЯ ГРАНИЦ
 Зона улиц, дорог, инженерной и транспортной инфраструктуры
 за границами населенных пунктов – ИТ1

(наименование объекта, местоположение границ которого описано
 (далее - объект))

Раздел 1

Сведения об объекте		
№ п/п	Характеристики объекта	Описание характеристик
1	2	3
1	Местоположение объекта	Воронежская область, Россошанский муниципальный район, Жипинское сельское поселение
2	Площадь объекта \pm величина погрешности определения площади ($P \pm \Delta P$)	-
3	Иные характеристики объекта	-

Сведения о местоположении границ объекта					
1. Система координат: МСК - 36, зона I					
2. Сведения о характерных точках границ объекта					
Обозначение характерных точек границ	Координаты, м		Метод определения координат характерной точки	Средняя квадратическая погрешность положения характерной точки (M _t), м	Описание обозначения точки на местности (при наличии)
	X	Y			
1	2	3	4	5	6
1	324017.44	1312454.68	Аналитический	0.50	-
2	324016.15	1312468.94	Аналитический	0.50	-
3	324015.22	1312476.58	Аналитический	0.50	-
4	323005.03	1312023.97	Аналитический	0.50	-
5	322754.79	1311918.05	Аналитический	0.50	-
6	322721.59	1311901.04	Аналитический	0.50	-
7	322694.16	1311886.28	Аналитический	0.50	-
8	322682.22	1311876.83	Аналитический	0.50	-
9	322680.03	1311853.74	Аналитический	0.50	-
10	322678.47	1311846.63	Аналитический	0.50	-
11	322673.53	1311843.59	Аналитический	0.50	-
12	322675.49	1311825.37	Аналитический	0.50	-
13	322679.06	1311825.19	Аналитический	0.50	-
14	322682.83	1311818.36	Аналитический	0.50	-
15	322685.97	1311783.83	Аналитический	0.50	-
16	322691.18	1311718.04	Аналитический	0.50	-
17	322698.96	1311624.61	Аналитический	0.50	-
18	322704.65	1311542.54	Аналитический	0.50	-
19	322707.16	1311494.86	Аналитический	0.50	-
20	322707.15	1311473.15	Аналитический	0.50	-
21	322696.73	1311414.64	Аналитический	0.50	-
22	322678.99	1311388.06	Аналитический	0.50	-
23	322654.54	1311367.54	Аналитический	0.50	-
24	322639.90	1311358.54	Аналитический	0.50	-
25	322618.40	1311351.01	Аналитический	0.50	-
26	322599.72	1311343.86	Аналитический	0.50	-
27	322575.42	1311339.53	Аналитический	0.50	-
28	322473.65	1311320.15	Аналитический	0.50	-
29	322368.39	1311300.10	Аналитический	0.50	-
30	322081.46	1311239.49	Аналитический	0.50	-
31	322077.36	1311238.60	Аналитический	0.50	-
32	321984.61	1311222.06	Аналитический	0.50	-
33	321979.81	1311220.46	Аналитический	0.50	-
34	321811.23	1311191.00	Аналитический	0.50	-
35	321654.33	1311162.01	Аналитический	0.50	-
36	321546.19	1311139.75	Аналитический	0.50	-
37	321364.33	1311105.78	Аналитический	0.50	-

1	2	3	4	5	6
38	321268.34	1311088.83	Аналитический	0.50	-
39	321206.16	1311078.86	Аналитический	0.50	-
40	321167.68	1311072.17	Аналитический	0.50	-
41	321127.39	1311061.28	Аналитический	0.50	-
42	321092.68	1311046.80	Аналитический	0.50	-
43	321003.62	1311003.93	Аналитический	0.50	-
44	320826.03	1310918.44	Аналитический	0.50	-
45	320741.86	1310878.15	Аналитический	0.50	-
46	320580.78	1310800.04	Аналитический	0.50	-
47	320439.57	1310730.38	Аналитический	0.50	-
48	320259.34	1310646.06	Аналитический	0.50	-
49	320214.83	1310625.24	Аналитический	0.50	-
50	320163.59	1310597.35	Аналитический	0.50	-
51	320158.70	1310597.24	Аналитический	0.50	-
52	320155.69	1310600.02	Аналитический	0.50	-
53	320140.24	1310594.36	Аналитический	0.50	-
54	320140.51	1310590.90	Аналитический	0.50	-
55	320137.73	1310585.77	Аналитический	0.50	-
56	320083.43	1310556.41	Аналитический	0.50	-
57	320015.52	1310523.22	Аналитический	0.50	-
58	319983.27	1310510.83	Аналитический	0.50	-
59	319958.16	1310506.59	Аналитический	0.50	-
60	319918.88	1310504.15	Аналитический	0.50	-
61	319812.01	1310504.68	Аналитический	0.50	-
62	319707.98	1310505.20	Аналитический	0.50	-
63	319609.83	1310505.69	Аналитический	0.50	-
64	319513.24	1310509.06	Аналитический	0.50	-
65	319408.22	1310512.72	Аналитический	0.50	-
66	319365.22	1310512.11	Аналитический	0.50	-
67	319327.58	1310514.89	Аналитический	0.50	-
68	319277.88	1310518.57	Аналитический	0.50	-
69	319176.15	1310526.70	Аналитический	0.50	-
70	319079.02	1310536.12	Аналитический	0.50	-
71	319000.44	1310544.61	Аналитический	0.50	-
72	318971.35	1310547.64	Аналитический	0.50	-
73	318947.14	1310554.57	Аналитический	0.50	-
74	318921.51	1310571.93	Аналитический	0.50	-
75	318891.66	1310600.50	Аналитический	0.50	-
76	318854.64	1310636.41	Аналитический	0.50	-
77	318818.06	1310683.57	Аналитический	0.50	-
78	318790.80	1310739.85	Аналитический	0.50	-
79	318753.95	1310846.83	Аналитический	0.50	-
80	318671.59	1311092.30	Аналитический	0.50	-
81	318643.38	1311171.77	Аналитический	0.50	-
82	318634.44	1311203.92	Аналитический	0.50	-
83	318635.17	1311231.69	Аналитический	0.50	-
84	318632.63	1311273.61	Аналитический	0.50	-
85	318633.60	1311360.43	Аналитический	0.50	-
86	318640.71	1311486.89	Аналитический	0.50	-
87	318643.20	1311562.87	Аналитический	0.50	-
88	318641.44	1311624.59	Аналитический	0.50	-

1	2	3	4	5	6
89	318637.45	1311674.86	Аналитический	0.50	-
90	318629.66	1311773.11	Аналитический	0.50	-
91	318629.03	1311866.53	Аналитический	0.50	-
92	318627.46	1311874.30	Аналитический	0.50	-
93	318624.39	1311915.45	Аналитический	0.50	-
94	318627.15	1311926.46	Аналитический	0.50	-
95	318625.79	1311943.08	Аналитический	0.50	-
96	318623.34	1311961.66	Аналитический	0.50	-
97	318620.28	1311993.42	Аналитический	0.50	-
98	318617.61	1312009.57	Аналитический	0.50	-
99	318611.57	1312040.37	Аналитический	0.50	-
100	318605.25	1312096.38	Аналитический	0.50	-
101	318597.11	1312146.63	Аналитический	0.50	-
102	318596.09	1312175.64	Аналитический	0.50	-
103	318597.35	1312189.93	Аналитический	0.50	-
104	318590.32	1312262.11	Аналитический	0.50	-
105	318577.13	1312471.92	Аналитический	0.50	-
106	318568.21	1312534.85	Аналитический	0.50	-
107	318565.20	1312584.82	Аналитический	0.50	-
108	318555.39	1312631.23	Аналитический	0.50	-
109	318539.70	1312692.65	Аналитический	0.50	-
110	318518.33	1312751.47	Аналитический	0.50	-
111	318492.89	1312796.85	Аналитический	0.50	-
112	318472.27	1312827.80	Аналитический	0.50	-
113	318251.52	1313107.25	Аналитический	0.50	-
114	318207.25	1313165.25	Аналитический	0.50	-
115	318190.49	1313185.29	Аналитический	0.50	-
116	318172.14	1313208.94	Аналитический	0.50	-
117	318152.76	1313238.91	Аналитический	0.50	-
118	318139.21	1313264.35	Аналитический	0.50	-
119	318129.99	1313313.11	Аналитический	0.50	-
120	318115.96	1313431.10	Аналитический	0.50	-
121	318110.27	1313478.95	Аналитический	0.50	-
122	318095.05	1313574.78	Аналитический	0.50	-
123	318085.30	1313616.53	Аналитический	0.50	-
124	318074.17	1313647.48	Аналитический	0.50	-
125	318054.04	1313695.48	Аналитический	0.50	-
126	318049.58	1313703.53	Аналитический	0.10	-
127	318025.66	1313699.00	Аналитический	0.10	-
128	318031.86	1313684.76	Аналитический	0.50	-
129	318052.42	1313640.75	Аналитический	0.50	-
130	318063.43	1313608.33	Аналитический	0.50	-
131	318073.80	1313572.46	Аналитический	0.50	-
132	318078.36	1313526.94	Аналитический	0.50	-
133	318089.90	1313475.39	Аналитический	0.50	-
134	318094.27	1313427.81	Аналитический	0.50	-
135	318105.63	1313304.16	Аналитический	0.50	-
136	318114.30	1313265.26	Аналитический	0.50	-
137	318123.78	1313236.37	Аналитический	0.50	-
138	318146.72	1313199.73	Аналитический	0.50	-
139	318172.36	1313165.73	Аналитический	0.50	-

1	2	3	4	5	6
140	318181.58	1313150.65	Аналитический	0.50	-
141	318186.12	1313147.94	Аналитический	0.50	-
142	318231.03	1313090.77	Аналитический	0.50	-
143	318453.63	1312812.01	Аналитический	0.50	-
144	318469.38	1312788.13	Аналитический	0.50	-
145	318495.50	1312742.00	Аналитический	0.50	-
146	318522.19	1312682.50	Аналитический	0.50	-
147	318535.99	1312630.30	Аналитический	0.50	-
148	318544.26	1312580.71	Аналитический	0.50	-
149	318550.16	1312528.18	Аналитический	0.50	-
150	318554.89	1312471.84	Аналитический	0.50	-
151	318559.75	1312422.68	Аналитический	0.50	-
152	318548.73	1312417.17	Аналитический	0.10	-
153	318422.64	1312393.74	Аналитический	0.10	-
154	318388.87	1312389.79	Аналитический	0.10	-
155	318367.04	1312394.58	Аналитический	0.10	-
156	318336.85	1312416.03	Аналитический	0.10	-
157	318299.56	1312458.48	Аналитический	0.10	-
158	318266.94	1312494.51	Аналитический	0.10	-
159	318260.93	1312499.26	Аналитический	0.10	-
160	318238.09	1312517.29	Аналитический	0.10	-
161	318227.58	1312525.59	Аналитический	0.10	-
162	318336.57	1312401.51	Аналитический	0.10	-
163	318362.09	1312383.39	Аналитический	0.10	-
164	318388.11	1312377.65	Аналитический	0.10	-
165	318424.86	1312381.95	Аналитический	0.10	-
166	318550.81	1312402.78	Аналитический	0.10	-
167	318561.79	1312400.95	Аналитический	0.50	-
168	318565.00	1312359.52	Аналитический	0.50	-
169	318571.71	1312273.05	Аналитический	0.50	-
170	318569.93	1312268.54	Аналитический	0.50	-
171	318564.00	1312265.04	Аналитический	0.50	-
172	318564.81	1312256.04	Аналитический	0.50	-
173	318569.52	1312255.57	Аналитический	0.50	-
174	318570.59	1312253.46	Аналитический	0.50	-
175	318573.26	1312191.91	Аналитический	0.50	-
176	318572.87	1312178.81	Аналитический	0.50	-
177	318574.77	1312143.07	Аналитический	0.50	-
178	318567.50	1312092.86	Аналитический	0.50	-
179	318579.63	1311895.23	Аналитический	0.50	-
180	318597.21	1311767.14	Аналитический	0.50	-
181	318603.61	1311673.19	Аналитический	0.50	-
182	318606.92	1311624.51	Аналитический	0.50	-
183	318607.03	1311464.64	Аналитический	0.50	-
184	318608.44	1311450.42	Аналитический	0.50	-
185	318611.29	1311365.98	Аналитический	0.50	-
186	318609.91	1311270.53	Аналитический	0.50	-
187	318608.65	1311227.35	Аналитический	0.50	-
188	318613.35	1311197.63	Аналитический	0.50	-
189	318622.82	1311165.04	Аналитический	0.50	-
190	318654.15	1311077.86	Аналитический	0.50	-

1	2	3	4	5	6
191	318732.15	1310841.28	Аналитический	0.50	-
192	318768.45	1310728.24	Аналитический	0.50	-
193	318798.31	1310670.26	Аналитический	0.50	-
194	318831.65	1310625.04	Аналитический	0.50	-
195	318872.70	1310583.15	Аналитический	0.50	-
196	318911.88	1310545.02	Аналитический	0.50	-
197	318934.15	1310524.16	Аналитический	0.50	-
198	318943.72	1310510.55	Аналитический	0.50	-
199	318970.43	1310409.12	Аналитический	0.50	-
200	319020.50	1310202.40	Аналитический	0.50	-
201	319059.30	1310039.27	Аналитический	0.50	-
202	319081.84	1309945.00	Аналитический	0.50	-
203	319090.04	1309910.73	Аналитический	0.50	-
204	319090.64	1309905.41	Аналитический	0.50	-
205	319086.38	1309903.65	Аналитический	0.50	-
206	319089.27	1309893.90	Аналитический	0.50	-
207	319110.87	1309890.79	Аналитический	0.50	-
208	319118.94	1309889.81	Аналитический	0.50	-
209	319119.88	1309895.00	Аналитический	0.50	-
210	319122.37	1309898.93	Аналитический	0.50	-
211	319120.02	1309913.07	Аналитический	0.50	-
212	319113.13	1309918.00	Аналитический	0.50	-
213	319105.44	1309952.25	Аналитический	0.50	-
214	319085.16	1310038.64	Аналитический	0.50	-
215	319044.12	1310209.38	Аналитический	0.50	-
216	318996.11	1310406.96	Аналитический	0.50	-
217	318972.56	1310503.85	Аналитический	0.50	-
218	318970.06	1310512.40	Аналитический	0.50	-
219	318974.91	1310518.28	Аналитический	0.50	-
220	318984.14	1310521.13	Аналитический	0.50	-
221	318993.48	1310520.27	Аналитический	0.50	-
222	319077.44	1310512.34	Аналитический	0.50	-
223	319176.56	1310504.29	Аналитический	0.50	-
224	319277.06	1310497.51	Аналитический	0.50	-
225	319326.35	1310494.26	Аналитический	0.50	-
226	319366.52	1310491.61	Аналитический	0.50	-
227	319408.05	1310488.23	Аналитический	0.50	-
228	319512.89	1310485.67	Аналитический	0.50	-
229	319608.44	1310483.33	Аналитический	0.50	-
230	319708.98	1310482.31	Аналитический	0.50	-
231	319812.15	1310481.27	Аналитический	0.50	-
232	319918.38	1310480.19	Аналитический	0.50	-
233	319966.27	1310482.55	Аналитический	0.50	-
234	319984.97	1310484.82	Аналитический	0.50	-
235	320021.95	1310504.71	Аналитический	0.50	-
236	320082.39	1310534.05	Аналитический	0.50	-
237	320141.49	1310563.41	Аналитический	0.50	-
238	320148.42	1310565.04	Аналитический	0.50	-
239	320150.60	1310561.67	Аналитический	0.50	-
240	320169.54	1310570.50	Аналитический	0.50	-
241	320172.86	1310575.99	Аналитический	0.50	-

1	2	3	4	5	6
242	320223.69	1310602.20	Аналитический	0.50	-
243	320268.57	1310624.12	Аналитический	0.50	-
244	320443.90	1310709.74	Аналитический	0.50	-
245	320589.54	1310779.51	Аналитический	0.50	-
246	320750.46	1310855.14	Аналитический	0.50	-
247	320835.63	1310894.66	Аналитический	0.50	-
248	321013.42	1310979.13	Аналитический	0.50	-
249	321101.18	1311020.83	Аналитический	0.50	-
250	321139.38	1311038.04	Аналитический	0.50	-
251	321173.42	1311047.78	Аналитический	0.50	-
252	321211.67	1311056.30	Аналитический	0.50	-
253	321264.88	1311065.75	Аналитический	0.50	-
254	321368.50	1311084.91	Аналитический	0.50	-
255	321550.13	1311118.86	Аналитический	0.50	-
256	321658.38	1311139.65	Аналитический	0.50	-
257	321817.65	1311170.39	Аналитический	0.50	-
258	321924.03	1311190.86	Аналитический	0.50	-
259	321987.57	1311203.00	Аналитический	0.50	-
260	322050.61	1311215.05	Аналитический	0.50	-
261	322113.44	1311227.11	Аналитический	0.50	-
262	322176.41	1311238.81	Аналитический	0.50	-
263	322229.06	1311248.76	Аналитический	0.50	-
264	322372.82	1311275.78	Аналитический	0.50	-
265	322477.36	1311296.90	Аналитический	0.50	-
266	322572.81	1311316.19	Аналитический	0.50	-
267	322599.89	1311321.44	Аналитический	0.50	-
268	322631.03	1311326.48	Аналитический	0.50	-
269	322648.88	1311331.74	Аналитический	0.50	-
270	322662.04	1311329.09	Аналитический	0.50	-
271	322670.06	1311336.32	Аналитический	0.50	-
272	322669.22	1311350.12	Аналитический	0.50	-
273	322673.56	1311355.69	Аналитический	0.50	-
274	322695.23	1311368.31	Аналитический	0.50	-
275	322720.70	1311413.65	Аналитический	0.50	-
276	322727.50	1311456.65	Аналитический	0.50	-
277	322732.87	1311495.22	Аналитический	0.50	-
278	322730.40	1311543.21	Аналитический	0.50	-
279	322722.26	1311627.13	Аналитический	0.50	-
280	322713.59	1311719.83	Аналитический	0.50	-
281	322702.23	1311838.25	Аналитический	0.50	-
282	322700.89	1311855.82	Аналитический	0.50	-
283	322701.38	1311866.08	Аналитический	0.50	-
284	322707.82	1311873.17	Аналитический	0.50	-
285	322729.50	1311881.36	Аналитический	0.50	-
286	322818.27	1311921.08	Аналитический	0.50	-
287	322904.20	1311958.66	Аналитический	0.50	-
288	323079.91	1312036.53	Аналитический	0.50	-
289	323204.58	1312091.95	Аналитический	0.50	-
290	323328.83	1312147.17	Аналитический	0.50	-
291	323508.82	1312227.30	Аналитический	0.50	-
292	323651.82	1312291.05	Аналитический	0.50	-

1	2	3	4	5	6
293	323783.00	1312348.41	Аналитический	0.50	-
294	323914.57	1312405.29	Аналитический	0.50	-
295	324014.95	1312453.60	Аналитический	0.50	-
1	324017.44	1312454.68	Аналитический	0.50	-
296	317581.54	1314177.99	Аналитический	0.10	-
297	317485.08	1314245.24	Аналитический	0.50	-
298	317451.88	1314269.63	Аналитический	0.50	-
299	317416.13	1314295.89	Аналитический	0.50	-
300	317372.55	1314332.70	Аналитический	0.50	-
301	317218.79	1314468.44	Аналитический	0.50	-
302	317061.64	1314612.44	Аналитический	0.50	-
303	316997.72	1314671.36	Аналитический	0.50	-
304	316992.04	1314665.60	Аналитический	0.50	-
305	316983.44	1314655.34	Аналитический	0.50	-
306	317050.52	1314593.43	Аналитический	0.50	-
307	317204.18	1314455.31	Аналитический	0.50	-
308	317361.95	1314313.66	Аналитический	0.50	-
309	317401.45	1314280.88	Аналитический	0.50	-
310	317437.04	1314255.48	Аналитический	0.50	-
311	317466.53	1314234.44	Аналитический	0.50	-
312	317466.30	1314230.13	Аналитический	0.50	-
313	317464.55	1314226.38	Аналитический	0.50	-
314	317472.34	1314220.05	Аналитический	0.50	-
315	317476.87	1314223.56	Аналитический	0.50	-
316	317482.38	1314224.17	Аналитический	0.50	-
317	317551.37	1314172.91	Аналитический	0.10	-
318	317555.83	1314173.37	Аналитический	0.10	-
296	317581.54	1314177.99	Аналитический	0.10	-
319	319550.14	1318396.09	Аналитический	0.50	-
320	319475.58	1318394.10	Аналитический	0.50	-
321	319446.59	1318384.95	Аналитический	0.50	-
322	319442.57	1318387.57	Аналитический	0.50	-
323	319441.05	1318390.06	Аналитический	0.50	-
324	319423.40	1318384.82	Аналитический	0.50	-
325	319422.32	1318379.29	Аналитический	0.50	-
326	319417.09	1318377.06	Аналитический	0.50	-
327	319388.60	1318378.92	Аналитический	0.50	-
328	319363.37	1318380.56	Аналитический	0.50	-
329	319286.14	1318387.63	Аналитический	0.50	-
330	319224.29	1318395.39	Аналитический	0.10	-
331	319238.40	1318368.79	Аналитический	0.10	-
332	319279.56	1318364.86	Аналитический	0.50	-
333	319359.59	1318356.54	Аналитический	0.50	-
334	319401.46	1318355.79	Аналитический	0.50	-
335	319432.12	1318355.24	Аналитический	0.50	-
336	319435.97	1318354.61	Аналитический	0.50	-
337	319439.66	1318345.71	Аналитический	0.50	-
338	319457.96	1318350.97	Аналитический	0.50	-
339	319471.68	1318359.24	Аналитический	0.50	-

1	2	3	4	5	6
340	319505.80	1318373.46	Аналитический	0.50	-
341	319528.37	1318383.77	Аналитический	0.50	-
319	319550.14	1318396.09	Аналитический	0.50	-
342	316372.90	1315861.77	Аналитический	0.10	-
343	316256.97	1315821.79	Аналитический	0.50	-
344	316215.58	1315809.43	Аналитический	0.50	-
345	316115.90	1315779.67	Аналитический	0.50	-
346	316045.99	1315749.26	Аналитический	0.50	-
347	316020.65	1315732.11	Аналитический	0.50	-
348	315993.54	1315710.82	Аналитический	0.50	-
349	315982.82	1315694.33	Аналитический	0.50	-
350	316003.04	1315676.53	Аналитический	0.50	-
351	316018.85	1315693.52	Аналитический	0.50	-
352	316035.75	1315701.99	Аналитический	0.50	-
353	316065.92	1315725.32	Аналитический	0.50	-
354	316094.83	1315738.56	Аналитический	0.50	-
355	316130.44	1315754.43	Аналитический	0.50	-
356	316177.46	1315766.82	Аналитический	0.50	-
357	316274.43	1315792.36	Аналитический	0.50	-
358	316287.72	1315797.96	Аналитический	0.50	-
359	316317.75	1315810.50	Аналитический	0.50	-
360	316360.85	1315825.32	Аналитический	0.10	-
361	316364.66	1315836.59	Аналитический	0.10	-
342	316372.90	1315861.77	Аналитический	0.10	-
362	315601.25	1316830.09	Аналитический	0.50	-
363	315600.43	1316839.62	Аналитический	0.50	-
364	315602.56	1316842.92	Аналитический	0.10	-
365	315593.03	1316861.38	Аналитический	0.10	-
366	315590.49	1316859.44	Аналитический	0.50	-
367	315586.63	1316860.44	Аналитический	0.50	-
368	315583.06	1316864.28	Аналитический	0.50	-
369	315571.70	1316855.18	Аналитический	0.50	-
370	315572.56	1316851.41	Аналитический	0.50	-
371	315570.29	1316845.96	Аналитический	0.50	-
372	315534.87	1316824.01	Аналитический	0.50	-
373	315494.99	1316800.78	Аналитический	0.50	-
374	315464.16	1316782.74	Аналитический	0.50	-
375	315409.86	1316755.10	Аналитический	0.50	-
376	315364.66	1316737.34	Аналитический	0.50	-
377	315301.99	1316715.58	Аналитический	0.50	-
378	315199.14	1316683.78	Аналитический	0.50	-
379	315096.51	1316652.05	Аналитический	0.50	-
380	314983.09	1316616.92	Аналитический	0.50	-
381	314863.38	1316579.76	Аналитический	0.50	-
382	314769.62	1316550.88	Аналитический	0.50	-
383	314667.92	1316519.56	Аналитический	0.50	-
384	314568.21	1316488.85	Аналитический	0.50	-
385	314473.98	1316460.06	Аналитический	0.50	-
386	314332.56	1316416.86	Аналитический	0.50	-

1	2	3	4	5	6
387	314222.75	1316382.87	Аналитический	0.50	-
388	314109.56	1316347.83	Аналитический	0.50	-
389	314061.74	1316334.52	Аналитический	0.50	-
390	314015.82	1316321.76	Аналитический	0.50	-
391	314013.49	1316321.11	Аналитический	0.50	-
392	314020.62	1316301.53	Аналитический	0.50	-
393	314066.25	1316314.01	Аналитический	0.50	-
394	314112.99	1316326.80	Аналитический	0.50	-
395	314168.14	1316343.88	Аналитический	0.50	-
396	314225.93	1316361.78	Аналитический	0.50	-
397	314342.12	1316397.76	Аналитический	0.50	-
398	314384.51	1316410.88	Аналитический	0.50	-
399	314478.13	1316439.84	Аналитический	0.50	-
400	314571.46	1316468.72	Аналитический	0.50	-
401	314673.87	1316499.38	Аналитический	0.50	-
402	314775.83	1316529.91	Аналитический	0.50	-
403	314871.03	1316558.41	Аналитический	0.50	-
404	314989.64	1316594.39	Аналитический	0.50	-
405	315102.84	1316629.20	Аналитический	0.50	-
406	315203.71	1316660.64	Аналитический	0.50	-
407	315313.88	1316694.98	Аналитический	0.50	-
408	315372.19	1316716.75	Аналитический	0.50	-
409	315412.53	1316733.58	Аналитический	0.50	-
410	315474.49	1316761.61	Аналитический	0.50	-
411	315508.60	1316779.81	Аналитический	0.50	-
412	315546.14	1316804.10	Аналитический	0.50	-
413	315581.34	1316828.06	Аналитический	0.50	-
414	315585.18	1316828.28	Аналитический	0.50	-
415	315587.45	1316824.30	Аналитический	0.50	-
362	315601.25	1316830.09	Аналитический	0.50	-

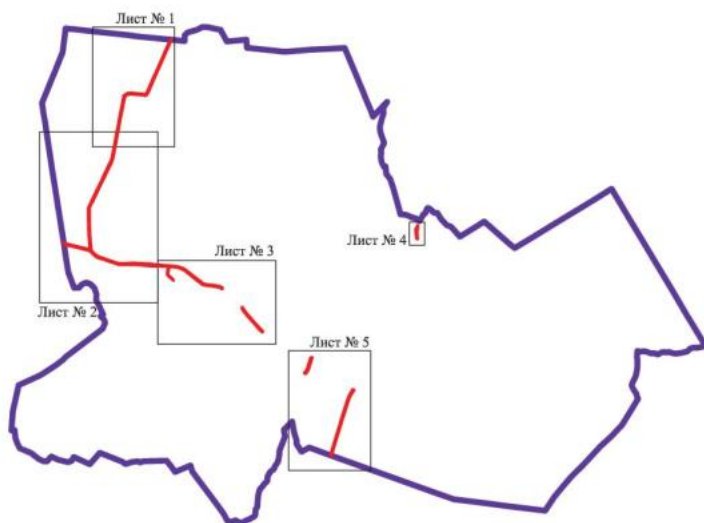
3. Сведения о характерных точках части (частей) границы объекта

Обозначение характерных точек части границы	Координаты, м		Метод определения координат характерной точки	Средняя квадратическая погрешность положения характерной точки (M), м	Описание обозначения точки на местности (при наличии)
	X	Y			
1	2	3	4	5	6
Часть №					
-	-	-	-	-	-

Раздел 4

План границ объекта

Схема расположения листов плана границ объекта




Масштаб 1:100000

Используемые условные знаки и обозначения:

	границы территориальной зоны
	границы муниципального образования
	область и номер листа плана границ объекта

Руководитель БУВО «Нормативно-проектный центр»

Подпись  Ю.В. Шалыгина Дата « 01 » декабря 2021 г.




Место для оттиска печати (при наличии) лица, составившего описание местоположения границ объекта






Масштаб 1:5000

Исполнение условных знаков и обозначений:

-  границы территориальной зоны
-  границы муниципального образования
-  точки опорные точки и границ территориальной зоны

Руководитель БУВО «Нормативно-проектный центр»

Подпись:  Ю.В. Шаляпина Дата « 04 » декабря 2021 г.

Место для отбора проб (для анализа) воды, оставившего описание местоположения границ объекта



Титульный лист
Лист №1



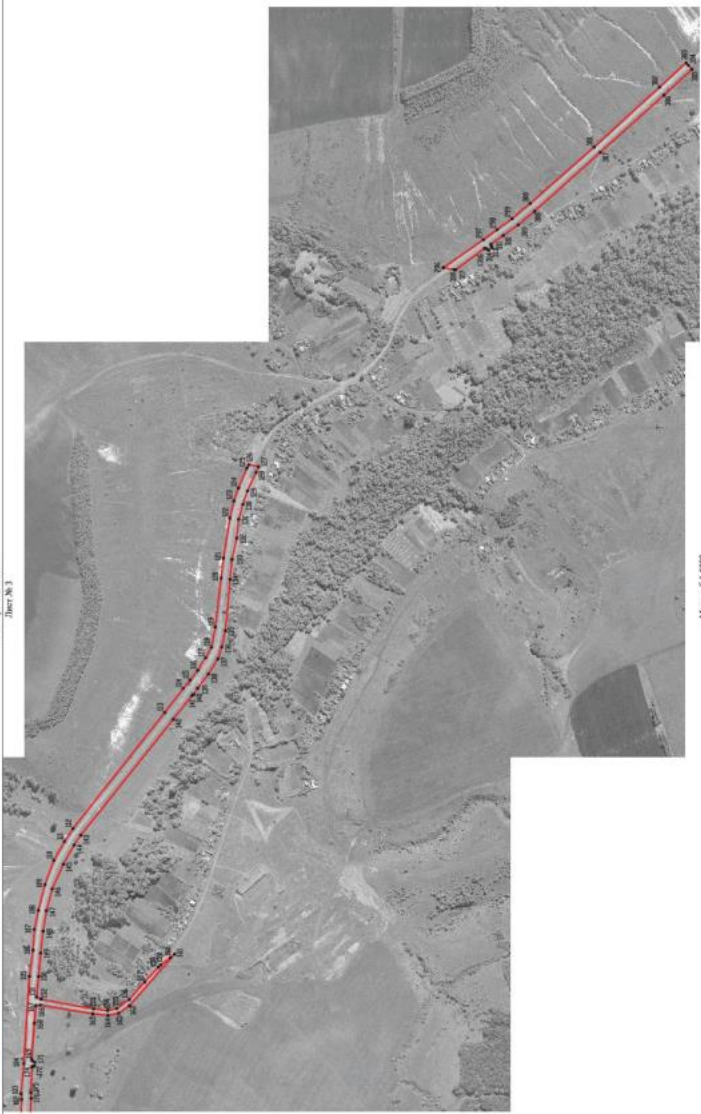
Масштаб 1:500

- Легенда:
- границы территории участка
 - граница земельного участка
 - ось
 - граница земельного участка

Руководитель ВУО «Национальный центр
Департамент «М.В. Плещинский» Дина № 11 от _____ 2021 г.
Место разработки проекта (участка) кадастра, соответствующего кадастровому номеру участка



План границ объектов
Лист № 1



Масштаб 1:5000


- Иллюстрации условные знаки в обозначении:
- граница территориальной зоны
 - №113
 - территориальной зоны



Руководитель БУФ «Иформационно-проектный центр»
 Подпись: Ю.В. Шалыгина Дата « 01 » декабря 2021 г.
 Место для отбора проб (по плану) (имя, составляющего описание местоположения границ объектов)

План границ объекта

Лист № 4



Масштаб 1:2000

Используемые условные знаки и обозначения:




границы территориальной зоны



•330

характерная точка границ территориальной зоны

Руководитель БУВО «Нормативно-проектный центр»




Подпись  Ю.В.Шалыгина Дата « 01 » декабря 2021 г.

Место для оттиска печати (при наличии) лица, составившего описание местоположения границ объекта






Исполнительное описание знака и обозначения:

-  граница территориальной зоны
-  граница муниципального образования
-  характерная точка границ территориальной зоны

Руководитель БУВО «Исследовательско-проектный центр»

Подпись:  Ю.В. Шальгина Дата: « 01 » _____ декабря 2021г.

Место для отрыва печати (при наличии) вида, составившего описание местоположения границ объекта



ОПИСАНИЕ МЕСТОПОЛОЖЕНИЯ ГРАНИЦ
 Зона обработки, утилизации, обезвреживания, размещения
 твердых коммунальных отходов за границами населенных пунктов - СН2

(наименование объекта, местоположение границ которого описано
 (далее - объект))


Раздел 1

Сведения об объекте		
№ п/п	Характеристики объекта	Описание характеристик
1	2	3
1	Местоположение объекта	Воронежская область, Россошанский муниципальный район, Жилинское сельское поселение
2	Площадь объекта \pm величина погрешности определения площади ($P \pm \Delta P$)	-
3	Иные характеристики объекта	-

Сведения о местоположении границ объекта					
1. Система координат: МСК - 36, зона 1					
2. Сведения о характерных точках границ объекта					
Обозначение характерных точек границ	Координаты, м		Метод определения координат характерной точки	Средняя квадратическая погрешность положения характерной точки (M), м	Описание обозначения точки на местности (при наличии)
	X	Y			
1	2	3	4	5	6
1	316970.71	1315634.46	Картометрический	1.00	-
2	316976.35	1315657.79	Картометрический	1.00	-
3	316952.05	1315663.66	Картометрический	1.00	-
4	316946.41	1315640.33	Картометрический	1.00	-
1	316970.71	1315634.46	Картометрический	1.00	-
3. Сведения о характерных точках части (частей) границы объекта					
Обозначение характерных точек части границы	Координаты, м		Метод определения координат характерной точки	Средняя квадратическая погрешность положения характерной точки (M), м	Описание обозначения точки на местности (при наличии)
	X	Y			
1	2	3	4	5	6
Часть №					
-	-	-	-	-	-

Раздел 4

План границ объекта



Масштаб 1:1000

Используемые условные знаки и обозначения:




границы территориальной зоны



• 1

характерная точка границ территориальной зоны

Руководитель БУВО «Нормативно-проектный центр»

Подпись  Ю.В. Шалыгина Дата « 01 » декабря 2021 г.

Место для оттиска печати (при наличии) лица, составившего описание местоположения границ объекта

